

KECAMATAN
SUMBAWA
DALAM ANGKA
2022

<https://sumbawabps.go.id>



**KECAMATAN
SUMBAWA
DALAM ANGKA
2022**

<https://sumbawakab.bps.go.id>

KATALOG DALAM PENERBITAN

KECAMATAN SUMBAWA DALAM ANGKA 2 0 2 2

Nomor Publikasi: 52040.2220

Nomor Katalog: 1102001.5204080

Ukuran Buku: 14,8 x 21 cm

Jumlah Halaman: xxiii + 170 halaman

Penyusun Naskah:

Badan Pusat Statistik Kabupaten Sumbawa

Penyunting:

Badan Pusat Statistik Kabupaten Sumbawa

Desain Cover:

Badan Pusat Statistik Kabupaten Sumbawa

Diterbitkan Oleh:

Badan Pusat Statistik Kabupaten Sumbawa

Dicetak Oleh:

UD. SARI REJEKI

Dilarang mengumumkan, mendistribusikan, mengomunikasikan, dan/atau menggandakan sebagian atau seluruh isi buku ini untuk tujuan komersil tanpa izin tertulis dari Badan Pusat Statistik.

TIM PENYUSUN

KECAMATAN SUMBAWA DALAM ANGKA
2 0 2 2

Penanggungjawab Umum :
Akhmad Zammiluny, MM

Penyunting :
Heri Purnama, SST

Penulis :
Hadi Sujatmiko, S.E

Pengolah Data :
Hadi Sujatmiko, S.E

Desain/Layout :
Luluk Rifka Yusrina, S.Tr.Stat.

KATA PENGANTAR

Puji syukur kami panjatkan kehadirat Allah SWT. Tuhan Yang Maha Esa, BPS Kabupaten Sumbawa telah dapat menerbitkan buku “Kecamatan Sumbawa Dalam Angka 2022”. Terbitan kali ini merupakan kelanjutan dari edisi sebelumnya yang menyajikan berbagai data praktis dan komprehensif serta dapat dimanfaatkan oleh para konsumen data yang ingin mengetahui informasi tentang Kecamatan Sumbawa.

Dari beragam data yang disajikan didalamnya antara lain keadaan geografis dan iklim, sosial-ekonomi penduduk, serta gambaran umum sosial-ekonomi kecamatan Sumbawa pada umumnya. Ditampilkan pula berbagai grafik dengan harapan para konsumen data dapat memperoleh informasi secara cepat dan praktis.

Disadari sepenuhnya bahwa terbitan ini tidak terlepas dari dukungan berbagai pihak terutama kepada Camat Sumbawa beserta jajarannya dan kepala dinas instansi kecamatan, sampai tingkan desa, maka melalui kesempatan ini, kami mengucapkan terima kasih atas partisipasinya. Semoga apa yang sudah terjalin ini dapat berlanjut untuk masa mendatang.

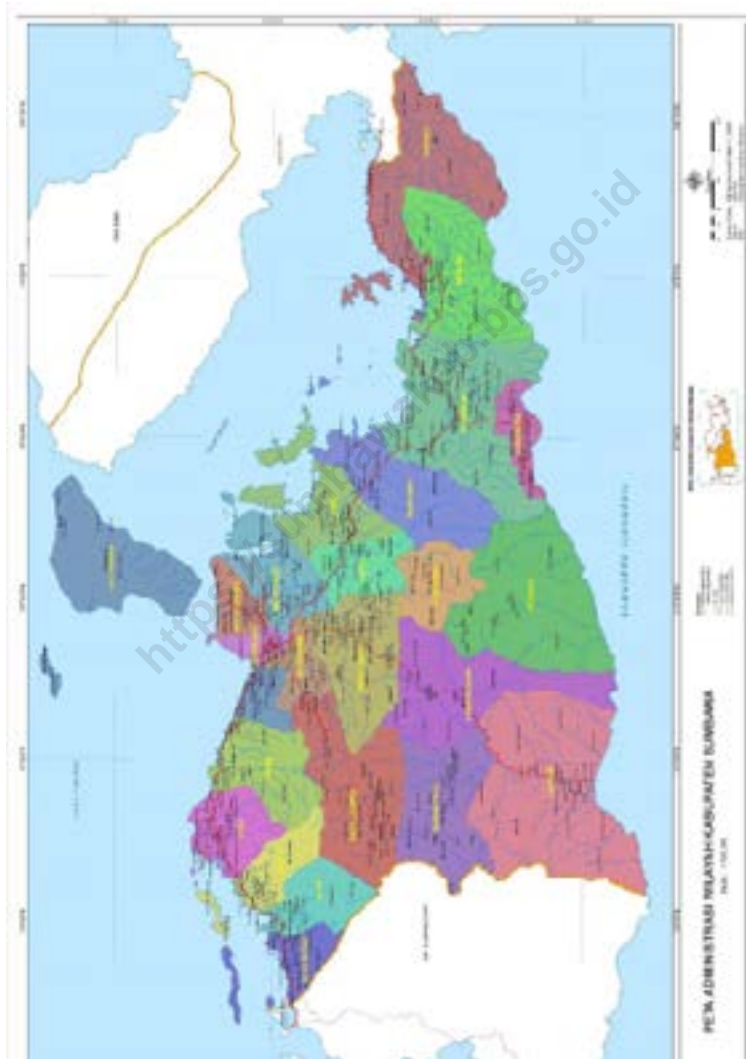
Saran konstruktif dari para pemakai/konsumen data sangat diharapkan untuk kesempurnaan pada edisi berikutnya.

Sumbawa, September 2022
Kepala Badan Pusat Statistik
Kabupaten Sumbawa

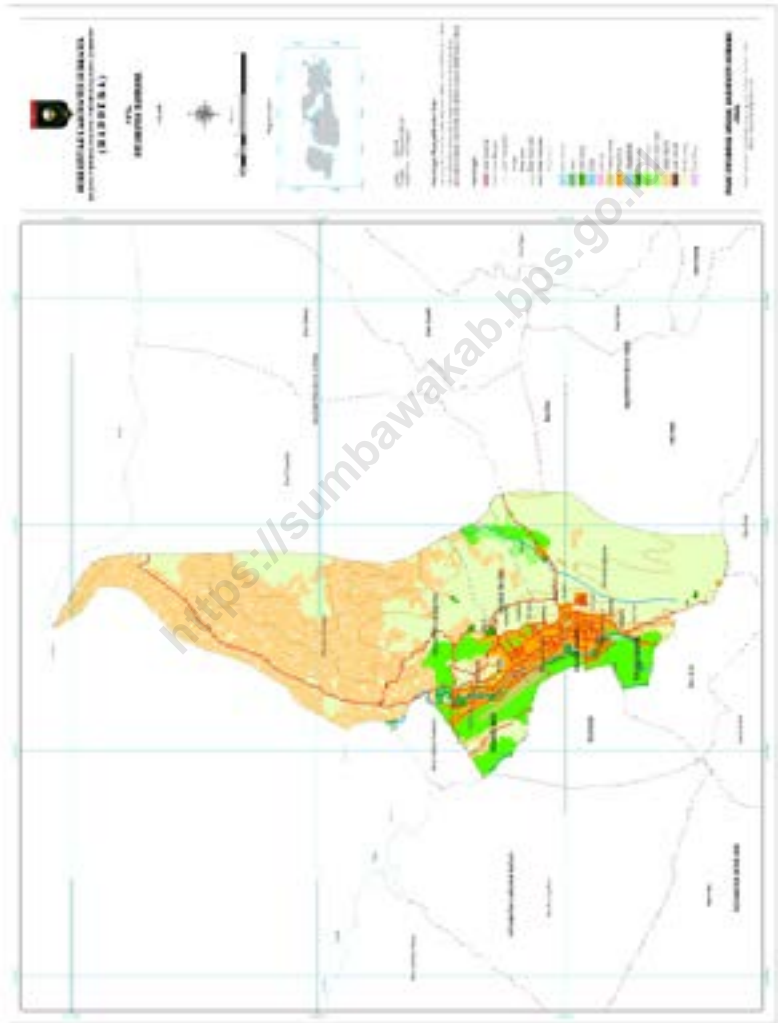


Akhmad Zammiluny, MM

PETA WILAYAH KABUPATEN SUMBAWA



PETA WILAYAH KECAMATAN SUMBAWA



DAFTAR ISI

	Halaman
KATA PENGANTAR.....	vii
DAFTAR ISI	xiii
DAFTAR TABEL.....	xv
DAFTAR GAMBAR.....	xxi
PENJELASAN UMUM	xxiii
BAB I LETAK GEOGRAFIS.....	25
BAB II PEMERINTAHAN	33
BAB III PENDUDUK.....	43
BAB IV SOSIAL	53
4.1 PENDIDIKAN.....	57
4.2 KESEHATAN	63
4.3 AGAMA.....	81
4.4 PERUMAHAN	87
4.5 BENCANA ALAM.....	97
BAB V PERTANIAN	107
5.1 PERTANIAN TANAMAN PANGAN.....	111
5.2 HORTIKULTURA	117
5.3 PERKEBUNAN	127
5.4 PETERNAKAN.....	133
BAB VI INDUSTRI.....	141
BAB VII TRANSPORTASI DAN KOMUNIKASI.....	151
BAB VIII PERDAGANGAN, KEUANGAN DAN HARGA	161

DAFTAR TABEL

	Halaman
1.1	Luas Wilayah Kecamatan Sumbawa Menurut Kelurahan, 2021 29
1.2	Jarak dari Ibu Kota Kecamatan ke Kelurahan di Kecamatan Sumbawa, 2021 30
1.3	Banyaknya Hari Hujan dan Curah Hujan di Kecamatan Sumbawa Dirinci per Bulan, 2021 31
2.1	Jumlah Dusun, Rukun Warga (RW), dan Rukun Tetangga (RT) Menurut Kelurahan di Kecamatan Sumbawa, 2021 37
2.2	Banyaknya Aparat Pemerintahan Kelurahan di Kecamatan Sumbawa, 2021 38
2.3	Banyaknya Anggota Perlindungan Masyarakat Menurut Kelurahan Menurut Jenisnya di Kecamatan Sumbawa, 2021 39
2.4	Kelurahan Menurut Tingkat Perkembangan di Kecamatan Sumbawa, 2021 40
3.1	Jumlah Penduduk, Persentase Penduduk, Kepadatan Penduduk, dan Rasio Jenis Kelamin Penduduk Menurut Kelurahan, 2021 47
3.2	Jumlah Penduduk Menurut Kelompok Umur dan Jenis Kelamin di Kecamatan Sumbawa, 2021 50
4.1.1	Kelurahan yang Memiliki Fasilitas Sekolah Menurut Tingkat Pendidikan di Kecamatan Sumbawa, Podes 2019-2021 59
4.1.2	Jumlah Sekolah Menurut Tingkat Pendidikan di Kecamatan Sumbawa, 2021 60
4.1.3	Jumlah Guru Menurut Tingkat Pendidikan di Kecamatan Sumbawa, 2021 61
4.1.4	Jumlah Murid Menurut Tingkat Pendidikan di Kecamatan Sumbawa, 2021 62
4.2.1	Banyaknya Sarana Kesehatan Menurut Kelurahan dan Jenis Sarana Kesehatan di Kecamatan Sumbawa, 2021 65

4.2.2	Kemudahan Mencapai Sarana Kesehatan Terdekat Bagi Kelurahan yang Tidak ada Sarana Kesehatan Menurut Kelurahan dan Jenis Sarana Kesehatan di Kecamatan Sumbawa, 2021	67
4.2.3	Jumlah Tenaga Kesehatan Menurut Kelurahan di Kecamatan Sumbawa, 2021	69
4.2.4	Jumlah Kasus Sepuluh Penyakit Terbanyak Menurut Jenis Penyakit di Kecamatan Sumbawa, 2021 dan 2021	71
4.2.5	Banyaknya Warga Penderita Gizi Buruk Menurut Kelurahan di Kecamatan Sumbawa, 2021 dan 2021	72
4.2.6	Jumlah Bayi Lahir Hidup dan Lahir Mati Berdasarkan Bulan di Kecamatan Sumbawa, 2021	73
4.2.7	Banyaknya Peserta KB Aktif Menurut Kelurahan dan Alat Kontrasepsi yang Digunakan di Kecamatan Sumbawa, 2021	74
4.2.8	Jumlah Pasangan Usia Subur (PUS), Peserta KB Aktif dan Persentase Terhadap PUS Menurut Kelurahan di Kecamatan Sumbawa, 2021	76
4.2.9	Pencapaian Akseptor KB Baru Menurut Kelurahan dan Alat Kontrasepsi yang Digunakan di Kecamatan Sumbawa, 2021	77
4.3.1	Jumlah Penduduk Menurut Kelurahan dan Agama yang Dianut di Kecamatan Sumbawa, 2021	83
4.3.2	Jumlah Tempat Peribadatan Menurut Kelurahan di Kecamatan Sumbawa, 2021	84
4.4.1	Banyaknya Keluarga Menurut Kelurahan dan Jenis Pengguna Listrik di Kecamatan Sumbawa, 2021	89
4.4.2	Banyaknya Kelurahan Menurut Keberadaan Penerangan Jalan Utama Kelurahan Kecamatan Sumbawa, 2019-2021	90
4.4.3	Banyaknya Kelurahan Menurut Jenis Bahan Bakar Untuk Memasak yang Digunakan Oleh Sebagian Besar Keluarga di Kecamatan Sumbawa, 2019-2021	91

4.4.4	Banyaknya Kelurahan Menurut Sumber Air Minum Sebagian Besar Keluarga di Kecamatan Sumbawa, 2019-2021	92
4.4.5	Banyaknya Kelurahan Menurut Penggunaan Fasilitas Tempat Buang Air Besar Sebagian Besar Keluarga di Kecamatan Sumbawa, 2019-2021 ...	93
4.4.6	Banyaknya Embung Kelurahan Menurut Kelurahan di Kecamatan Sumbawa, 2021 dan 2021	94
4.5.1	Banyaknya Kejadian Bencana Alam Menurut Kelurahan dan Jenis Bencana Alam di Kecamatan Sumbawa, 2021	99
4.5.2	Banyaknya Korban Jiwa Akibat Bencana Alam Menurut Kelurahan dan Jenis Bencana Alam di Kecamatan Sumbawa, 2021	102
4.5.3	Keberadaan Fasilitas / Upaya Antisipasi / Mitigasi Bencana Alam Menurut Kelurahan di Kecamatan Sumbawa, 2021	105
4.5.4	Banyaknya Kelurahan/Kelurahan yang memiliki Kelompok Kegiatan Olahraga Menurut Jenis Olahraga dan ketersediaan Fasilitas/Lapangan Olahraga , 2021	106
5.1.1	Luas Lahan Sawah Menurut Kelurahan dan Sistem Irigasi di Kecamatan Sumbawa (Ha), 2021	113
5.1.2	Luas Lahan Bukan Sawah Menurut Kelurahan dan Sistem Irigasi di Kecamatan Sumbawa (Ha), 2021	115
5.2.1	Luas Panen Tanaman Sayuran Menurut Jenis Tanaman di Kecamatan Sumbawa, 2019-2021	119
5.2.2	Produksi Tanaman Sayuran Menurut Jenis Tanaman (Kuintal) di Kecamatan Sumbawa, 2019-2021	120
5.2.3	Luas Panen Tanaman Biofarmaka Menurut Jenis Tanaman di Kecamatan Sumbawa, 2019-2021	121
5.2.4	Produksi Tanaman Biofarmaka Menurut Jenis Tanaman (kg) di Kecamatan Sumbawa, 2019-2021	122
5.2.5	Luas Panen Tanaman Hias Menurut Jenis Tanaman di Kecamatan Sumbawa, 2019-2021	123
5.2.6	Produksi Tanaman Hias Menurut Jenis Tanaman di Kecamatan Sumbawa, 2019-2021	124

5.2.7	Produksi Buah-buahan Menurut Jenis Tanaman (Kuintal) di Kecamatan Sumbawa, 2019-2021	125
5.3.1	Luas Panen Perkebunan Rakyat Semusim Menurut Jenis Komoditi di Kecamatan Sumbawa Tahun (Ha), 2019-2021	129
5.3.2	Produksi Perkebunan Rakyat Semusim Menurut Jenis Komoditi di Kecamatan Sumbawa (Ton), 2019-2021	130
5.3.3	Produksi Perkebunan Rakyat Tahunan Menurut Jenis Komoditi di Kecamatan Sumbawa (Ton), 2019-2021	131
5.4.1	Banyaknya Ternak Besar Dan Ternak Kecil Dirinci Per Kelurahan di Kecamatan Sumbawa Tahun 2021	135
5.4.2	Banyaknya Ternak Unggas Menurut Jenisnya Dirinci per Kelurahan di Kecamatan Sumbawa Tahun 2021	137
5.4.3	Banyaknya Rumah Tangga yang Memiliki Ternak (Penggaduh) Menurut Jenis Ternak Dirinci per Kelurahan di Kecamatan Sumbawa Tahun 2021	139
6.1	Banyaknya Perusahaan dan Tenaga Kerja Industri Kecil Dirinci per Kelurahan Menurut Jenis Usaha Tahun 2021	145
6.2	Banyaknya Industri Penggilingan padi di Kecamatan Sumbawa Dirinci Per Kelurahan Tahun 2021	148
7.1	Kondisi Jalan Darat Antar Kelurahan Menurut Kelurahan di Kecamatan Sumbawa, 2021	155
7.2	Banyaknya Kelurahan Menurut Keberadaan Penerangan Jalan Utama Kelurahan di Kecamatan Sumbawa, 2019-2021	156
7.3	Sarana Transportasi Antar Kelurahan/ Kelurahan Menurut Kelurahan/ Kelurahan di Kecamatan Sumbawa, 2021	157
7.4	Jumlah Menara dan Operator Layanan Komunikasi Telepon Seluler serta Kondisi Sinyal Telepon Seluler Menurut Kelurahan di Kecamatan Sumbawa, 2021	158
7.5	Keberadaan Kantor Pos/ Pos Pembantu/ Rumah Pos dan Perusahaan/	

	Agen Jasa Ekspedisi Swasta Menurut Kelurahan di Kecamatan Sumbawa, 2021	159
8.1	Banyaknya Sarana dan Prasarana Ekonomi Menurut Kelurahan dan Jenisnya di Kecamatan Sumbawa, 2021	165
8.2	Banyaknya Sarana Lembaga Keuangan Yang Beroperasi Menurut Kelurahan/Kelurahan dan Jenisnya di Kecamatan Sumbawa, 2021	168
8.3	Banyaknya Koperasi yang Masih Aktif Menurut Kelurahan dan Jenis Koperasi di Kecamatan Sumbawa, 2021	169

<https://sumbawakab.bps.go.id>

DAFTAR GAMBAR

	Halaman
1	Jarak Kelurahan dengan Ibu Kota Kecamatan Sumbawa.....32
2	Jumlah Dusun, Rukun Warga (RW), dan Rukun Tetangga (RT) Menurut Kelurahan di Kecamatan Sumbawa, 202141
3	Piramida Penduduk Kecamatan Sumbawa Tahun 2021.....51
4.2	Banyaknya Sarana Kesehatan Menurut Kelurahan dan Jenis Sarana Kesehatan di Kecamatan Sumbawa, 202179
4.3	Jumlah Penduduk Menurut Kelurahan dan Agama yang Dianut di Kecamatan Sumbawa, 202185
4.4	Banyaknya Keluarga Menurut Kelurahan dan Jenis Pengguna Listrik di Kecamatan Sumbawa, 202195
5	Jumlah Ternak di Kecamatan Sumbawa 2021 140
6	Banyaknya Industri Penggilingan Padi dan Tenaga Kerja Di Kecamatan Sumbawa Dirinci Per Kelurahan Tahun 2021 149
7	Jumlah Menara dan Operator Layanan Komunikasi Telepon Seluler serta Kondisi Sinyal Telepon Seluler Menurut Kelurahan di Kecamatan Sumbawa, 2021 160
8	Banyaknya Sarana dan Prasarana Ekonomi Menurut Kelurahan dan Jenisnya di Kecamatan Sumbawa, 2021 170

PENJELASAN UMUM

Tanda-tanda, satuan-satuan dan lain-lainnya yang digunakan dalam publikasi ini adalah sebagai berikut

1. TANDA-TANDA

Data belum tersedia
Data tidak tersedia	-
Data dapat diabaikan.....	0
Tanda desimal.....	,
Angka sementara.....	*
Angka sangat sementara	**
Angka sangat sangat sementara	***
Angka diperbaiki.....	r
Angka perkiraan	e
Rupiah	Rp.
Dollar Amerika.....	\$
Meter.....	m
Meter persegi	m ²
Kilometer.....	km
Kilometer persegi	km ²
Hektar.....	ha

2. SATUAN

Meter (m)	100 cm
Kilometer (km).....	1000 m
Kwintal (kw).....	100 kg
Ton.....	1000 kg
Liter	1000 ml



LETAK GEOGRAFIS

<https://sumbawakab.bps.go.id>

BAB I

LETAK GEOGRAFIS

Kecamatan Sumbawa merupakan bagian dari wilayah Kabupaten Sumbawa yang terletak di bagian utara dan sebagian besar terdiri dari daratan dan cenderung tidak rata atau berbukit-bukit dengan ketinggian rata-rata 10 meter diatas permukaan laut.

Wilayah Kecamatan Sumbawa memiliki luas 45,69 km² dengan batas-batas wilayahnya antara lain :

- Sebelah Utara berbatasan dengan Kecamatan Labuhan Badas
- Sebelah Timur berbatasan dengan Kecamatan Moyo Hilir dan Moyo Utara
- Sebelah Selatan berbatasan dengan Kecamatan Unter Iwes
- Sebelah Barat berbatasan dengan Kecamatan Unter Iwes

Kecamatan Sumbawa terbagi menjadi delapan Kelurahan yaitu Kelurahan Lempeh, Kelurahan Samapuin, Kelurahan Brang Bara, Kelurahan Pekat, Kelurahan Seketeng, Kelurahan Bugis, Kelurahan Uma Sima dan Kelurahan Brang Biji. Kecamatan Sumbawa sebagai pusat pemerintahan dan pusat perekonomian masyarakat menjadikan Kecamatan Sumbawa berkembang dengan pesat. Hal ini ditunjang dengan keberadaan tiga pasar tradisional yaitu Pasar Seketeng, Pasar Brang Biji dan Pasar Brang Bara serta pusat pertokoan Samawa. Selain itu dengan keberadaan Bandara Udara Sultan Muhammad Kaharuddin menjadikan Sumbawa semakin mudah didatangi oleh para wisatawan baik wisatawan dalam negeri maupun wisatawan asing sehingga sektor pariwisata di Kabupaten Sumbawa semakin berkembang.

Semakin meningkatnya daya beli dan keuangan masyarakat di Sumbawa membuat sektor perbankan di Kecamatan Sumbawa semakin semarak baik bank pemerintah maupun bank swasta. Dikarenakan pusat perkantoran berada di Kecamatan Sumbawa, sehingga sebagian besar penduduk di Kecamatan Sumbawa bekerja di sektor pemerintahan, selain itu banyak pula yang bekerja di sektor industri, perdagangan, pertanian, peternakan dan jasa.

Wilayah Kecamatan Sumbawa merupakan daerah beriklim tropis yang dipengaruhi oleh musim hujan dan musim kemarau, serta dipengaruhi oleh fenomena El-Nino dan La Nina dari Samudera Pasifik. Hal ini terlihat dari banyaknya

hari hujan dan curah hujan yang terjadi sepanjang tahun. Pada tahun 2021 tercatat jumlah hari hujan sebanyak 121 hari, lebih banyak dibandingkan dengan tahun 2021 yaitu sebanyak 99 hari. Hari hujan terbanyak terjadi pada bulan November yaitu selama 24 hari.

Curah hujan terbanyak terjadi pada bulan November yaitu sebesar 351 mm. Satu hal yang dapat berpengaruh terhadap hari hujan dan curah hujan adalah besarnya penguapan dan kelembapan udara, karena banyak sedikitnya penguapan dan kelembapan udara dapat berpengaruh terhadap banyak sedikitnya hari hujan dan curah hujan yang terjadi pada periode berikutnya.

Jarak dari ibukota kecamatan ke ibukota kelurahan dalam wilayah Kecamatan Sumbawa tidak terlalu jauh, yang terjauh jaraknya hanya 3,30 km yaitu Kelurahan Lempeh dan jaraknya yang terdekat yaitu Kelurahan Seketeng 0,40 km. Kelurahan yang terluas wilayahnya yakni Kelurahan Samapuin 11,08 km², sedangkan Kelurahan yang kecil wilayahnya yakni Kelurahan Bugis dan Kelurahan Uma Sima masing-masing 2,00 km².

Tabel 1.1

Luas Wilayah Kecamatan Sumbawa Menurut Kelurahan, 2021

Kelurahan	Luas Wilayah (Km2)	Persentase Terhadap Luas Kecamatan (%)
(1)	(2)	(3)
1. Lempeh	6,98	15,28
2. Samapuin	11,08	24,25
3. Brang Bara	2,40	5,25
4. Pekat	2,30	5,03
5. Seketeng	8,43	18,45
6. Bugis	2,00	4,38
7. Uma Sima	2,00	4,38
8. Brang Biji	10,50	22,98
Sumbawa	45,69	100,00

Sumber : Dinas Pemberdayaan Masyarakat dan Kelurahan Kabupaten Sumbawa

Tabel 1.2

Jarak dari Ibu Kota Kecamatan ke Kelurahan di Kecamatan Sumbawa, 2021

Ibu Kota Kecamatan	Kecamatan	Jarak (Km)
(1)	(2)	(3)
Sumbawa	Lempeh	3,30
	Samapuin	2,80
	Brang Bara	1,80
	Pekat	1,90
	Seketeng	0,40
	Bugis	0,90
	Uma Sima	1,40
	Brang Biji	2,70

Sumber : Dinas Pemberdayaan Masyarakat dan Kelurahan Kabupaten Sumbawa

Tabel 1.3

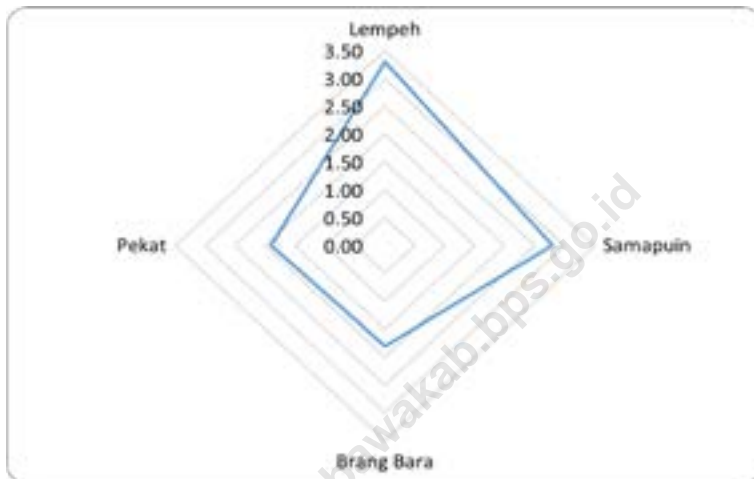
Banyaknya Hari Hujan dan Curah Hujan di Kecamatan Sumbawa Dirinci per Bulan, 2021


Bulan	Hari Hujan	Curah Hujan (mm)
(1)	(2)	(3)
1. Januari	22	220
2. Februari	19	197
3. Maret	14	114
4. April	8	77
5. Mei	-	-
6. Juni	2	30
7. Juli	-	-
8. Agustus	-	-
9. September	5	74
10. Oktober	8	83
11. Nopember	24	351
12. Desember	19	195
Sumbawa	121	1 341

Sumber : Dinas Petanian Kabupaten Sumbawa

Gambar 1

Jarak Kelurahan dengan Ibu Kota Kecamatan Sumbawa





PEMERINTAHAN

<https://sumbawakab.bps.go.id>

BAB II PEMERINTAHAN

Hingga Desember 2021, wilayah administrasi Kecamatan Sumbawa terbagi menjadi 8 kelurahan, 79 RW dan 272 RT. Dengan melihat pembagian wilayah administrasi Kecamatan Sumbawa yang cukup besar, maka untuk menunjang kelancaran administrasi pemerintah diperlukan dukungan personel yang mencukupi. Pada tahun 2021 jumlah aparat pemerintahan Kelurahan di Kecamatan Sumbawa sebanyak 436 orang. Jumlah

Lurah dan Sekretaris Kelurahan masing-masing Kelurahan sebanyak satu orang. Pelaksana Teknis (Kasi) sebanyak 24 orang, Pelaksana Kewilayahan (ketua RT dan ketua RW) sebanyak 351 orang dan Pegawai Kelurahan lainnya sebanyak 53 orang.

Secara geografis, dari delapan Kelurahan yang ada di wilayah Kecamatan Sumbawa seluruhnya berada di daerah perkotaan. Mengingat wilayah ini merupakan daerah yang sangat potensial sebagai roda pemerintahan dan perekonomian.

Tabel 2.1

Jumlah Dusun, Rukun Warga (RW), dan Rukun Tetangga (RT) Menurut Kelurahan di Kecamatan Sumbawa, 2021

Kelurahan	Dusun	Rukun Warga	Rukun Tetangga
(1)	(2)	(3)	(4)
1. Lempeh	-	7	31
2. Samapuin	-	7	32
3. Brang Bara	-	7	23
4. Pekat	-	8	27
5. Seketeng	-	12	47
6. Bugis	-	11	28
7. Uma Sima	-	12	35
8. Brang Biji	-	15	49
Sumbawa	-	79	272

Sumber : Dinas Pemberdayaan Masyarakat dan Kelurahan Kabupaten Sumbawa

Tabel 2.2

Banyaknya Aparat Pemerintahan Kelurahan di Kecamatan Sumbawa, 2021

Kelurahan	Sekretariat Kelurahan	Pelaksana Teknis	Pelaksana Kewilayahan	Pegawai Lainnya
(1)	(2)	(3)	(4)	(5)
1. Lempeh	1	3	38	6
2. Samapuin	1	3	39	11
3. Brang Bara	1	3	30	6
4. Pekat	1	3	35	5
5. Seketeng	1	3	59	6
6. Bugis	1	3	39	6
7. Uma Sima	1	3	47	6
8. Brang Biji	1	3	64	7
Sumbawa	8	24	351	53

Sumber : Kantor Kelurahan se-Kecamatan Sumbawa

Keterangan :

- Sekretariat Kelurahan : Sekretaris Kelurahan + Kaur
- Pelaksana Teknis : Kepala Seksi
- Pelaksana Kewilayahan : Kepala Dusun
- Pegawai Lainnya : Staf

Tabel 2.3

Banyaknya Anggota Perlindungan Masyarakat Menurut Kelurahan Menurut Jenisnya di Kecamatan Sumbawa, 2021

Kelurahan	Anggota Linmas
(1)	(2)
1. Lempeh	2
2. Samapuin	2
3. Brang Bara	2
4. Pekat	2
5. Seketeng	2
6. Bugis	2
7. Uma Sima	4
8. Brang Biji	2
Sumbawa	18

Sumber : Kantor Kelurahan se-Kecamatan Sumbawa

Tabel 2.4

Kelurahan Menurut Tingkat Perkembangan di Kecamatan Sumbawa, 2021

Kelurahan	Swadaya	Swakarya	Swasembada
(1)	(2)	(3)	(4)
1. Lempeh	-	-	-
2. Samapuin	-	-	-
3. Brang Bara	-	-	-
4. Pekat	-	-	-
5. Seketeng	-	-	-
6. Bugis	-	-	-
7. Uma Sima	-	-	-
8. Brang Biji	-	-	-

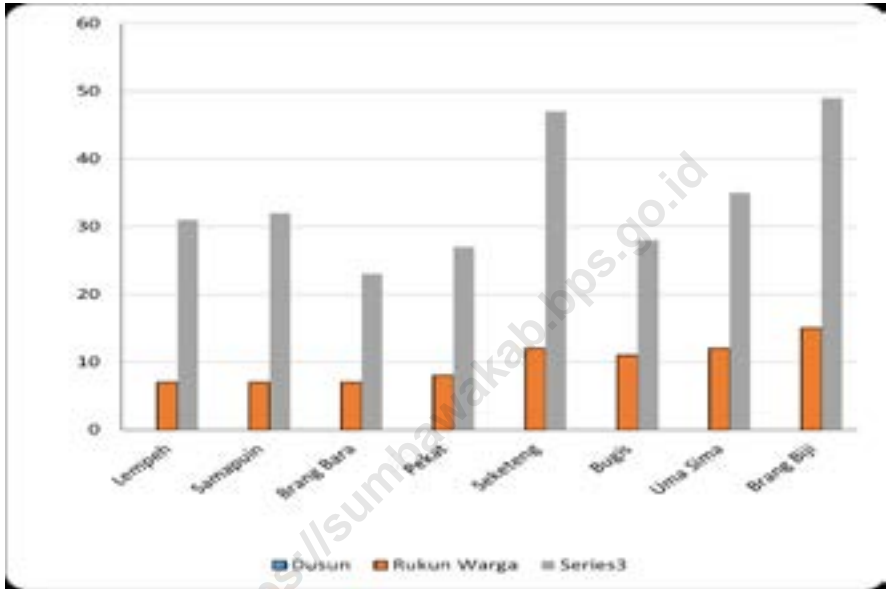
Sumber : Kantor Kelurahan se-Kecamatan Sumbawa

Keterangan :

* Beri tanda ✓ sesuai tingkat perkembangan Kelurahan

Gambar 2

Jumlah Dusun, Rukun Warga (RW), dan Rukun Tetangga (RT) Menurut Kelurahan di Kecamatan Sumbawa, 2021





PENDUDUK

<https://sumbawakab.bps.go.id>

BAB III

P E N D U D U K

Penduduk merupakan perorangan atau kelompok yang menempati wilayah tertentu dengan tujuan untuk melangsungkan kehidupan dan penghidupan. Penduduk Kecamatan Sumbawa pada tahun 2021 tercatat sebanyak 63.326 jiwa.

Dibandingkan dengan luas wilayah Kecamatan seluas 45,69 km² maka setiap km² dihuni oleh 1.412 jiwa. Lebih lanjut dapat dilihat kondisi masing-masing Kelurahan, terdapat perbedaan antara Kelurahan satu dengan lainnya. Penduduk paling banyak berada di Kelurahan Brang Biji dengan persentase sebesar 22,41 persen dengan kepadatannya mencapai 1.290 jiwa per km². Sementara Kelurahan dengan jumlah penduduk paling sedikit adalah Kelurahan Samapuin dengan persentase 7,59 persen dan kepadatan hanya 347 jiwa per km².

Berbeda dengan tingkat kepadatan, sex ratio pada masing-masing Kelurahan tidak terdapat perbedaan yang begitu signifikan atau mencolok, yaitu berkisar antara 96 sampai dengan 101. Hanya tiga Kelurahan yang memiliki rasio diatas seratus yang berarti jumlah penduduk laki-laki lebih besar dari jumlah penduduk perempuan, yaitu Lempeh, Pekat, dan Uma Sima. Sedangkan untuk lima Kelurahan lainnya memiliki sex ratio dibawah seratus, yang menandakan jumlah penduduk perempuan lebih besar dibanding penduduk laki-laki. Secara rata-rata, sex ratio untuk Kecamatan Sumbawa sebesar 99,23, ini berarti pada setiap 99 orang penduduk perempuan di Kecamatan Sumbawa terdapat 100 orang penduduk laki-laki. Dengan kata lain dapat dikatakan bahwa pada tahun 2021 di Kecamatan Sumbawa jumlah penduduk perempuan lebih besar dari pada jumlah penduduk laki-laki.

Tabel 3.1

Jumlah Penduduk, Persentase Penduduk, Kepadatan Penduduk, dan Rasio Jenis Kelamin Penduduk Menurut Kelurahan, 2021

Desa	Penduduk (jiwa)		
	Laki-Laki/ <i>Male</i>	Perempuan/ <i>Female</i>	Jumlah/ <i>Total</i>
(1)	(2)	(3)	(4)
1. Lempeh	2 689	2 665	5 354
2. Samapuin	2 392	2 417	4 809
3. Brang Bara	3 563	3 706	7 269
4. Pekat	2 850	2 824	5 674
5. Seketeng	5 851	6 001	11 852
6. Bugis	3 744	3 750	7 494
7. Uma Sima	3 371	3 313	6 684
8. Brang Biji	7 086	7 104	14 190
Sumbawa	31 546	31 780	63 326

Lanjutan Tabel 3.1

Kelurahan	Persentase Penduduk	Kepadatan Penduduk (per km2)
(1)	(4)	(5)
1. Lempeh	8,45	764,86
2. Samapuin	7,59	437,18
3. Brang Bara	11,48	3 634,50
4. Pekat	8,96	2 837,00
5. Seketeng	18,72	1 481,50
6. Bugis	11,83	3 747,00
7. Uma Sima	10,55	3 342,00
8. Brang Biji	22,41	1 290,00
Sumbawa	100,00	1 412,58

Lanjutan Tabel 3.1

Desa	Rasio Jenis Kelamin
(1)	(6)
1. Lempeh	100,90
2. Samapuin	98,97
3. Brang Bara	96,14
4. Pekat	100,92
5. Seketeng	97,50
6. Bugis	99,84
7. Uma Sima	101,75
8. Brang Biji	99,75
Sumbawa	99,23

Sumber : Dinas Kependudukan dan Pencatatan Sipil Kabupaten Sumbawa

Tabel 3.2

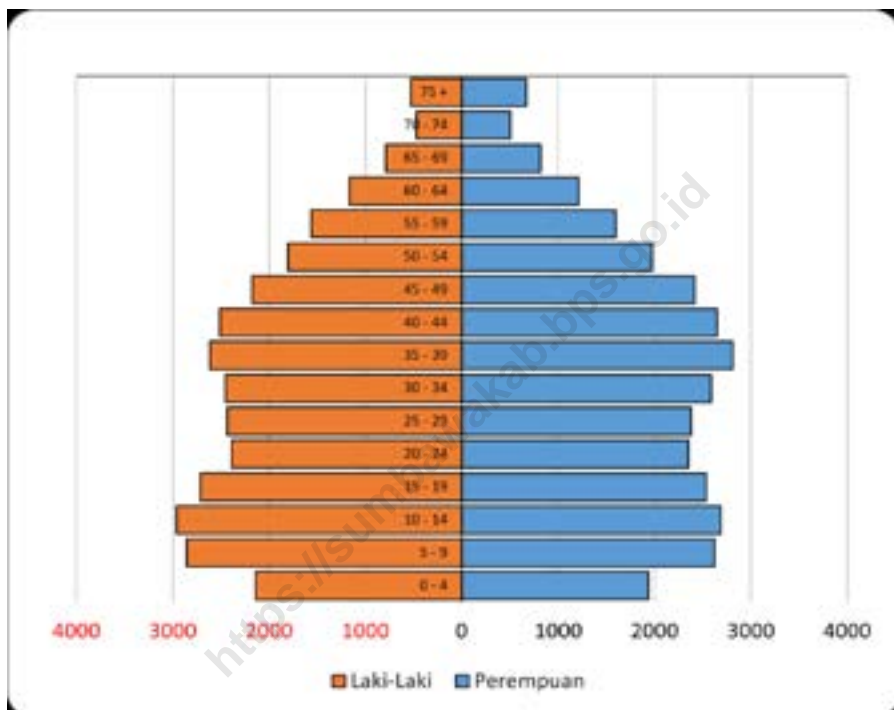
Jumlah Penduduk Menurut Kelompok Umur dan Jenis Kelamin di Kecamatan Sumbawa, 2021

Kelompok Umur	Jenis Kelamin		Jumlah
	Laki-Laki	Perempuan	
(1)	(2)	(3)	(4)
0 - 4	2 139	1 937	4 076
5 - 9	2 853	2 626	5 479
10 - 14	2 961	2 691	5 652
15 - 19	2 712	2 536	5 248
20 - 24	2 386	2 354	4 740
25 - 29	2 435	2 385	4 820
30 - 34	2 454	2 588	5 042
35 - 39	2 612	2 813	5 425
40 - 44	2 509	2 651	5 160
45 - 49	2 173	2 417	4 590
50 - 54	1 801	1 975	3 776
55 - 59	1 563	1 597	3 160
60 - 64	1 167	1 213	2 380
65 - 69	786	820	1 606
70 - 74	469	506	975
> 75	526	671	1 197
Sumbawa	31 546	31 780	63 326

Sumber : Dinas Kependudukan dan Pencatatan Sipil Kabupaten Sumbawa

Gambar 3

Piramida Penduduk Kecamatan Sumbawa Tahun 2021





SOSIAL

<https://sumbawakab.bps.go.id>

BAB IV SOSIAL

Fasilitas pendidikan di Kecamatan Sumbawa hingga saat ini untuk taman kanak-kanak berjumlah 24, sekolah dasar yang ada di wilayah Kecamatan Sumbawa sebanyak 27 sekolah dasar dan SMP yang ada di Kecamatan Sumbawa sebanyak 9 SMP. Taman Kanak-Kanak berada di semua kelurahan. Jumlah guru taman kanak-kanak sebanyak 116 orang dan siswa sebanyak 1.053 orang. Untuk sekolah dasar, jumlah guru yang tersedia sebanyak 374 orang dengan jumlah anak didik yaitu 5.781 orang siswa. Untuk jenjang pendidikan SMP, di Kecamatan Sumbawa terdapat 9 SMP yang menampung 2.482 siswa. Jumlah guru SMP di Kecamatan Sumbawa ini sebanyak 172 orang. Untuk jenjang pendidikan SMA, di Kecamatan Sumbawa terdapat 7 SMA yang menampung 3.960 siswa. Jumlah guru SMA di Kecamatan Sumbawa ini sebanyak 201 orang.

Di bidang kesehatan, terdapat 3 Rumah Sakir, 2 puskesmas, 4 poliklinik, dan 25 Apotek yang ada di Kecamatan Sumbawa. Sedangkan untuk tenaga kesehatan sebanyak 454 orang, yang meliputi dokter umum, farmasi, ahli gizi, perawat dan bidan. Jumlah penyakit 3 terbanyak di Kecamatan Sumbawa pada tahun 2021 adalah penyakit akut pernafasan dengan total ada 2.112 kasus. Selanjutnya penyakit Hipertensi dengan 1.997 kasus dan Diabetes militus sebanyak 1.561 kasus. Terdapat penderita gizi buruk sebanyak 1 kasus yaitu di Kelurahan Lempeh.

Terdapat 164 kelahiran pada tahun 2021 di Kecamatan Sumbawa, dengan rincian bayi lahir hidup sebanyak 1.270 orang dan bayi lahir mati sebanyak 1 orang. Banyaknya Peserta KB aktif 8.038 akseptor dan Pasangan Usia Subur sebanyak 11.539 pasangan, maka angka pencapaian untuk kecamatan sebesar 69,66 %. Pencapaian tertinggi terjadi di Kelurahan Lempeh sebesar 76,28 % dan pencapai paling rendah adalah Kelurahan Pekat yaitu 64,80 %. Dari beberapa jenis alat kontrasepsi yang dianjurkan, alat kontrasepsi suntik yang terbanyak digunakan disusul suntik.

Mayoritas penduduk Kecamatan Sumbawa beragama Islam (90,16%) sedangkan non muslim sebesar 9,84 %, sehingga tempat ibadah didominasi oleh Masjid dan Musholla yang keseluruhannya berjumlah 75 bangunan.

4.1 PENDIDIKAN

<https://sumbawakab.bps.go.id>

Tabel 4.1.1

Kelurahan yang Memiliki Fasilitas Sekolah Menurut Tingkat Pendidikan di Kecamatan Sumbawa, Podes 2019-2021

Tingkat Pendidikan	2019	2020	2021
(1)	(2)	(3)	(4)
Sekolah Dasar (SD)	10	10	10
Madrasah Ibtidaiyah (MI)	-	-	-
Sekolah Menengah Pertama (SMP)	8	8	8
Madrasah Tsanawiyah (Mts)	-	-	-
Sekolah Menengah Atas (SMA)	1	1	1
Sekolah Menengah Kejuruan (SMK)	1	1	1
Madrasah Aliyah (MA)	-	-	-
Akademi/Perguruan Tinggi	-	-	-
Plampang	20	20	20

Sumber : BPS, Pendataan Potensi Desa (Podes) 2021

Tabel 4.1.2

Jumlah Sekolah Menurut Tingkat Pendidikan di Kecamatan Sumbawa, 2021

Desa	Negeri		Swasta		Jumlah	
	2020/2021	2021/2022	2020/2021	2021/2022	2020/2021	2021/2022
(1)	(2)	(3)	(4)	(5)	(6)	(7)
Taman Kanak-Kanak (TK)	1	1	23	23	24	24
Raudatul Athfal (RA)	-	-	5	5	5	5
Sekolah Dasar (SD)	22	22	5	5	27	27
Madrasah Ibtidaiyah (MI)	-	-	2	2	2	2
Sekolah Menengah Pertama (SMP)	5	5	4	4	9	9
Madrasah Tsanawiyah (MTs)	1	1	1	1	2	2
Sekolah Menengah Atas (SMA)	4	4	3	3	7	7
Sekolah Menengah Kejuruan (SMK)	-	-	-	-	-	-
Madrasah Aliyah (MA)	1	1	3	3	4	4
Sumbawa	34	34	46	46	80	80

Sumber :

Kementerian Pendidikan, Kebudayaan, Riset, dan Teknologi, Sistem Data Pokok Pendidikan, data

semester ganjil laporan sampai dengan 30 November 2021

Kementerian Agama, EMIS, data semester ganjil laporan sampai dengan 17 Februari 2022

Tabel 4.1.3

Jumlah Guru Menurut Tingkat Pendidikan di Kecamatan Sumbawa, 2021

Desa	Negeri		Swasta		Jumlah	
	2020/2021	2021/2022	2020/2021	2021/2022	2020/2021	2021/2022
(1)	(2)	(3)	(4)	(5)	(6)	(7)
Taman Kanak-Kanak (TK)	12	10	122	106	134	116
Raudatul Athfal (RA)	50	54
Sekolah Dasar (SD)	321	299	41	75	362	374
Madrasah Ibtidaiyah (MI)	-	-	23	33	23	33
Sekolah Menengah Pertama (SMP)	145	141	35	31	180	172
Madrasah Tsanawiyah (MTs)	51	61	13	-	64	61
Sekolah Menengah Atas (SMA)	184	180	25	21	209	201
Sekolah Menengah Kejuruan (SMK)	81	82	24	211	105	293
Madrasah Aliyah (MA)	40	67	25	10	65	77
Sumbawa	834	840	308	487	1192	1381

Sumber :

Kementerian Pendidikan, Kebudayaan, Riset, dan Teknologi, Sistem Data Pokok Pendidikan, data

semester ganjil laporan sampai dengan 30 November 2021

Kementerian Agama, EMIS, data semester ganjil laporan sampai dengan 17 Februari 2022

Tabel 4.1.4

Jumlah Murid Menurut Tingkat Pendidikan di Kecamatan Sumbawa, 2021

Desa	Negeri		Swasta		Jumlah	
	2020/2021	2021/2022	2020/2021	2021/2022	2020/2021	2021/2022
(1)	(2)	(3)	(4)	(5)	(6)	(7)
Taman Kanak-Kanak (TK)	118	96	1 006	957	1 124	1 053
Raudatul Athfal (RA)	-	-	479	392	479	392
Sekolah Dasar (SD)	5 141	4 982	768	799	5 909	5 781
Madrasah Ibtidaiyah (MI)	-	-	467	472	467	472
Sekolah Menengah Pertama (SMP)	2 026	2 031	390	451	2 416	2 482
Madrasah Tsanawiyah (MTs)	537	-	215	575	752	575
Sekolah Menengah Atas (SMA)	2 652	3 692	299	268	2 951	3 960
Sekolah Menengah Kejuruan (SMK)	1 245	1 273	192	211	1 437	1 484
Madrasah Aliyah (MA)	654	487	80	77	734	564
Sumbawa	12373	12561	3896	4202	16269	16763

Sumber :

Kementerian Pendidikan, Kebudayaan, Riset, dan Teknologi, Sistem Data Pokok Pendidikan, data

semester ganjil laporan sampai dengan 30 November 2021

Kementerian Agama, EMIS, data semester ganjil laporan sampai dengan 17 Februari 2022

4.2 KESEHATAN

<https://sumbawakab.bps.go.id>

Tabel 4.2.1

Banyaknya Sarana Kesehatan Menurut Kelurahan dan Jenis Sarana Kesehatan di Kecamatan Sumbawa, 2021

Kelurahan	Rumah Sakit	Rumah Sakit Bersalin	Poliklinik/Balai Pengobatan
(1)	(2)	(3)	(4)
1. Lempeh	-	-	1
2. Samapuin	1	-	-
3. Brang Bara	-	-	-
4. Pekat	-	-	1
5. Seketeng	-	-	-
6. Bugis	1	-	1
7. Uma Sima	-	-	-
8. Brang Biji	1	-	1
Sumbawa	3	-	4

Lanjutan Tabel 4.2.1

Kelurahan	Puskesmas		Apotek
	Rawat Inap	Tanpa Rawat Inap	
(1)	(5)	(6)	(7)
1. Lempeh	-	-	2
2. Samapuin	-	-	2
3. Brang Bara	-	-	3
4. Pekat	-	-	1
5. Seketeng	-	1	2
6. Bugis	-	-	8
7. Uma Sima	-	-	2
8. Brang Biji	1	-	5
Sumbawa	1	1	25

Sumber : BPS, Pendataan Potensi Kelurahan (Podes) 2021

Tabel 4.2.2

**Kemudahan Mencapai Sarana Kesehatan Terdekat Bagi
Kelurahan yang Tidak ada Sarana Kesehatan Menurut
Kelurahan dan Jenis Sarana Kesehatan di Kecamatan
Sumbawa, 2021**

Kelurahan	Rumah Sakit	Rumah Sakit Bersalin	Poliklinik/Balai Pengobatan
(1)	(2)	(3)	(4)
1. Lempeh	1	4	-
2. Samapuin	-	4	1
3. Brang Bara	1	4	1
4. Pekat	1	4	-
5. Seketeng	1	4	1
6. Bugis	-	4	-
7. Uma Sima	1	4	1
8. Brang Biji	-	4	-

Lanjutan Tabel 4.2.2

Kelurahan	Puskesmas		Apotek
	Rawat Inap	Tanpa Rawat Inap	
(1)	(5)	(6)	(7)
1. Lempeh		1	1
2. Samapuin		1	1
3. Brang Bara		1	1
4. Pekat		1	1
5. Seketeng		1	-
6. Bugis		1	1
7. Uma Sima		1	1
8. Brang Biji		-	1

Keterangan: 1) Sangat Mudah; 2) Mudah; 3) Sulit; 4) Sangat Sulit

Sumber : BPS, Pendataan Potensi Kelurahan (Podes) 2021

Keterangan :

Isikan angka 1, 2, 3, atau 4 pada tabel.

Tabel 4.2.3

Jumlah Tenaga Kesehatan Menurut Kelurahan di Kecamatan Sumbawa, 2021

Kelurahan	Tenaga Kesehatan		
	Dokter Umum	Perawat	Bidan
(1)	(2)	(3)	(4)
1. Lempeh	-	-	-
2. Samapuin	-	-	-
3. Brang Bara	-	-	-
4. Pekat	-	-	-
5. Seketeng	4	19	20
6. Bugis	-	-	-
7. Uma Sima	-	-	-
8. Brang Biji	27	259	81
Sumbawa	31	278	101

Lanjutan Tabel 4.2.3

Kelurahan	Tenaga Kesehatan		
	Farmasi	Ahli Gizi	Dokter Gigi
(1)	(5)	(6)	(7)
1. Lempeh	-	-	-
2. Samapuin	-	-	-
3. Brang Bara	-	-	-
4. Pekat	-	-	-
5. Seketeng	3	3	1
6. Bugis	-	-	-
7. Uma Sima	-	-	-
8. Brang Biji	18	15	4
Sumbawa	21	18	5

Sumber : Dinas Kesehatan Kabupaten Sumbawa

*Data di atas meliputi data pegawai di Puskesmas Unit I, Puskesmas Unit II dan RSUD Sumbawa

Tabel 4.2.4

Jumlah Kasus Sepuluh Penyakit Terbanyak Menurut Jenis Penyakit di Kecamatan Sumbawa, 2020 dan 2021

Jenis Penyakit	2020	2021
(1)	(3)	(4)
1. Batuk Pilek	1 685	1 532
2. Infeksi Akut Pernapasan	2 204	2 112
3. Hipertensi	1 979	1 997
4. Diabetes Melitus	1 537	1 561
5. Nekrosis Pulpa	967	754
6. Faringitis	448	388
7. Diare	411	329
8. Gastritis	427	446
9. Myalgia	480	347
10. Dispepsia	1 051	1 134

Sumber : Puskesmas Unit I (Seketeng) dan Puskesmas Unit II (Brang Biji)

Tabel 4.2.5

Banyaknya Warga Penderita Gizi Buruk Menurut Kelurahan di Kecamatan Sumbawa, 2020 dan 2021

Kelurahan	2020	2021
(1)	(2)	(3)
1. Lempeh	-	1
2. Samapuin	-	-
3. Brang Bara	-	-
4. Pekat	-	-
5. Seketeng	-	-
6. Bugis	-	-
7. Uma Sima	-	-
8. Brang Biji	-	-
Sumbawa	-	1

Sumber : BPS, Pendataan Potensi Kelurahan (Podes) 2020 dan 2021

Tabel 4.2.6

Jumlah Bayi Lahir Hidup dan Lahir Mati Berdasarkan Bulan di Kecamatan Sumbawa, 2021

Bulan	Lahir Hidup	Lahir Mati	Jumlah
(1)	(2)	(3)	(3)
1. Januari	111	-	111
2. Februari	87	-	87
3. Maret	80	1	81
4. April	94	-	94
5. Mei	120	-	120
6. Juni	128	-	128
7. Juli	119	-	119
8. Agustus	101	-	101
9. September	109	-	109
10. Oktober	115	-	115
11. Nopember	113	-	113
12. Desember	93	-	93
Sumbawa	1 270	1	1 271

Sumber : Puskesmas Unit I (Seketeng) dan Puskesmas Unit II (Brang Biji)

Tabel 4.2.7

Banyaknya Peserta KB Aktif Menurut Kelurahan dan Alat Kontrasepsi yang Digunakan di Kecamatan Sumbawa, 2021

Kelurahan	Jenis Alat Kontrasepsi			
	IUD	MOP	MOW	Implan
(1)	(2)	(3)	(4)	(5)
1. Lempeh	320	1	81	186
2. Samapuin	413	1	33	226
3. Brang Bara	479	-	28	390
4. Pekat	391	-	12	245
5. Seketeng	774	2	85	457
6. Bugis	595	2	41	227
7. Uma Sima	333	3	37	233
8. Brang Biji	461	11	63	583
Sumbawa	3 766	20	380	2 547

Lanjutan Tabel 4.2.7

Kelurahan	Jenis Alat Kontrasepsi			
	Suntik	Pil	Kondom	Jumlah
(1)	(6)	(7)	(8)	(9)
1. Lempeh	148	34	16	786
2. Samapuin	43	22	7	745
3. Brang Bara	159	22	10	1 088
4. Pekat	187	33	1	869
5. Seketeng	159	65	24	1 566
6. Bugis	327	91	12	1 295
7. Uma Sima	3 325	97	5	1 033
8. Brang Biji	758	126	25	2 027
Sumbawa	5 106	490	100	9 409

Sumber : DP2KB3A Kabupaten Sumbawa

Tabel 4.2.8

Jumlah Pasangan Usia Subur (PUS), Peserta KB Aktif dan Persentase Terhadap PUS Menurut Kelurahan di Kecamatan Sumbawa, 2021

Kelurahan	PUS	KB Aktif	Persentase Pencapaian
(1)	(2)	(3)	(4)
1. Lempeh	877	669	76,28
2. Samapuin	971	675	69,52
3. Brang Bara	1 429	929	65,01
4. Pekat	1 122	727	64,80
5. Seketeng	2 106	1 500	71,23
6. Bugis	1 633	1 117	68,40
7. Uma Sima	1 159	824	71,10
8. Brang Biji	2 242	1 597	71,23
Sumbawa	11 539	8 038	69,66

Sumber : DP2KB3A Kabupaten Sumbawa

Tabel 4.2.9

Pencapaian Akseptor KB Baru Menurut Kelurahan dan Alat Kontrasepsi yang Digunakan di Kecamatan Sumbawa, 2021

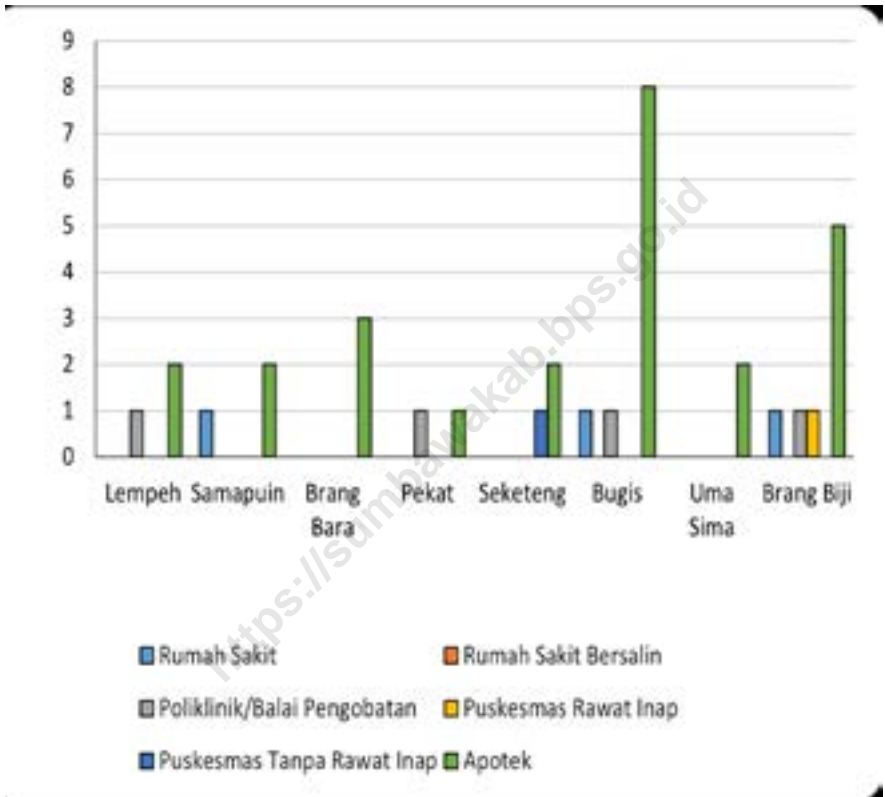
Kelurahan	Jenis Alat Kontrasepsi			
	IUD	MOP	MOW	Implan
(1)	(2)	(3)	(4)	(5)
1. Lempeh	4	-	-	6
2. Samapuin	9	-	-	33
3. Brang Bara	7	-	-	15
4. Pekat	5	-	-	22
5. Seketeng	23	-	-	31
6. Bugis	8	-	-	14
7. Uma Sima	8	-	-	31
8. Brang Biji	15	-	-	39
Sumbawa	79	-	-	191

Lanjutan Tabel 4.2.9

Kelurahan	Jenis Alat Kontrasepsi			
	Suntik	Pil	Kondom	Jumlah
(1)	(6)	(7)	(8)	(9)
1. Lempeh	22	-	-	32
2. Samapuin	25	-	-	67
3. Brang Bara	40	-	-	62
4. Pekat	44	-	-	71
5. Seketeng	63	-	-	117
6. Bugis	38	-	-	60
7. Uma Sima	46	-	-	85
8. Brang Biji	44	1	-	85
Sumbawa	322	-	-	579

Sumber : DP2KB3A Kabupaten Sumbawa

Gambar 4.2 Banyaknya Sarana Kesehatan Menurut Kelurahan dan Jenis Sarana Kesehatan di Kecamatan Sumbawa, 2021



4.3 AGAMA

<https://sumbawakab.bps.go.id>

Tabel 4.3.1 Jumlah Penduduk Menurut Kelurahan dan Agama yang Dianut di Kecamatan Sumbawa, 2021

Kelurahan	Islam	Katholik	Protestan	Hindu	Budha	Jumlah
(1)	(2)	(3)	(4)	(5)	(6)	(7)
1. Lempeh	5 191	20	51	92	-	5 354
2. Samapuin	4 787	10	-	-	12	4 809
3. Brang Bara	6 952	105	132	9	71	7 269
4. Pekat	5 635	9	21	-	9	5 674
5. Seketeng	10 875	229	421	270	57	11 852
6. Bugis	6 105	399	663	211	116	7 494
7. Uma Sima	4 482	762	308	1 114	18	6 684
8. Brang Biji	13 068	161	398	555	8	14 190
Sumbawa	57 095	1 695	1 994	2 251	291	63 326

Sumber : KUA Kecamatan Sumbawa; Dukcapil Kab. Sumbawa

Tabel 4.3.2

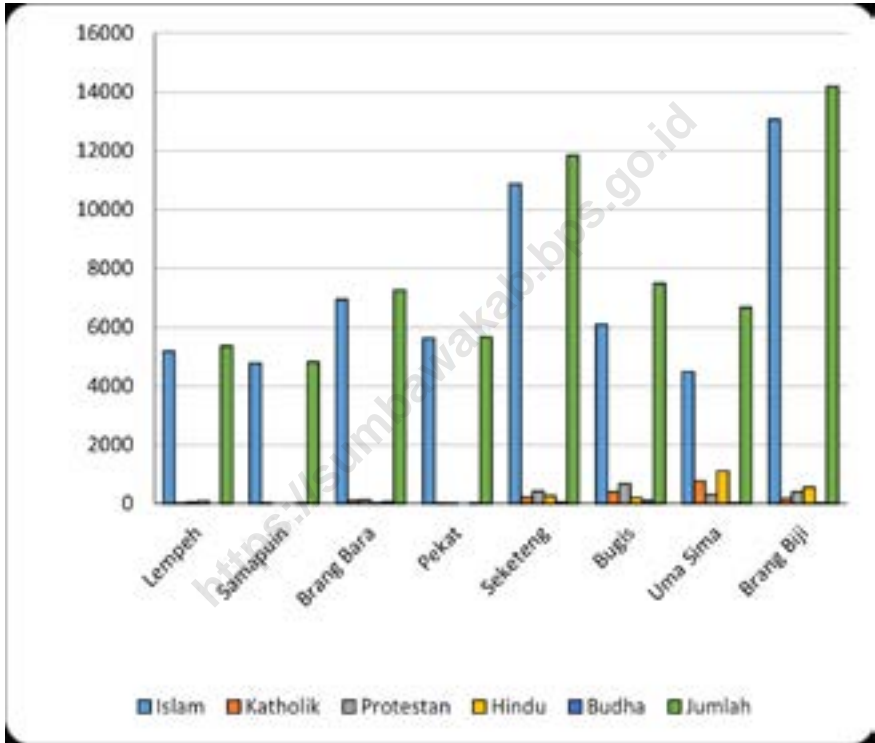
Jumlah Tempat Peribadatan Menurut Kelurahan di Kecamatan Sumbawa, 2021

Kelurahan	Masjid	Mushalla	Gereja	Pura	Vihara	Lainnya
(1)	(2)	(3)	(4)	(5)	(6)	(7)
1. Lempeh	9	3	-	-	-	-
2. Samapuin	3	-	-	-	-	-
3. Brang Bara	6	9	1	1	1	-
4. Pekat	2	2	-	-	-	-
5. Seketeng	6	2	-	-	-	-
6. Bugis	5	9	1	-	-	-
7. Uma Sima	5	1	1	1	-	-
8. Brang Biji	12	1	1	-	-	-
Sumbawa	48	27	4	2	1	-

Sumber : KUA Kecamatan Sumbawa

Gambar 4.3

Jumlah Penduduk Menurut Kelurahan dan Agama yang Dianut di Kecamatan Sumbawa, 2021



4.4 PERUMAHAN

<https://sumbawakab.bps.go.id>

Tabel 4.4.1

Banyaknya Keluarga Menurut Kelurahan dan Jenis Pengguna Listrik di Kecamatan Sumbawa, 2021

Kelurahan	Pengguna Listrik			Bukan Pengguna Listrik
	PLN	Non PLN	Jumlah	
(1)	(2)	(3)	(4)	(5)
1. Lempeh	1 609	-	1 609	-
2. Samapuin	1 432	-	1 432	-
3. Brang Bara	2 223	-	2 223	-
4. Pekat	1 465	-	1 465	-
5. Seketeng	3 565	-	3 565	-
6. Bugis	2 381	-	2 381	-
7. Uma Sima	2 034	-	2 034	-
8. Brang Biji	4 203	-	4 203	-
Sumbawa	18 912	-	18 912	-

Sumber : BPS, Pendataan Potensi Kelurahan (Podes) 2021

Tabel 4.4.2

Banyaknya Kelurahan Menurut Keberadaan Penerangan Jalan Utama Kelurahan Kecamatan Sumbawa, 2019-2021

Penerangan Jalan Utama	2019	2020	2021
(1)	(2)	(3)	(4)
Sumber Penerangan Jalan Utama			
Listrik Pemerintah	8	8	8
Listrik Non Pemerintah	-	-	-
Non Listrik	-	-	-

Sumber : BPS, *Pendataan Potensi Kelurahan (Podes) 2019, 2020, dan 2021*

Tabel 4.4.3

Banyaknya Kelurahan Menurut Jenis Bahan Bakar Untuk Memasak yang Digunakan Oleh Sebagian Besar Keluarga di Kecamatan Sumbawa, 2019-2021

Jenis Bahan Bakar	2019	2020	2021
(1)	(2)	(3)	(4)
Gas Kota	-	-	-
LPG 3 Kg	-	-	5
LPG lebih dari 3 Kg	-	-	2
Minyak Tanah	8	8	1
Kayu Bakar	-	-	-
Lainnya	-	-	-

Sumber : BPS, Pendataan Potensi Kelurahan (Podes) 2019, 2020, dan 2021

Tabel 4.4.4

**Banyaknya Kelurahan Menurut Sumber Air Minum
Sebagian Besar Keluarga di Kecamatan Sumbawa, 2019-
2021**

Sumber Air Minum	2019	2020	2021
(1)	(2)	(3)	(4)
Air Kemasan Bermerk	-	-	-
Air Isi Ulang	8	8	8
Ledeng Dengan Meteran	-	-	-
Ledeng Tanpa Meteran	-	-	-
Sumur Bor atau Pompa	-	-	-
Sumur Bor atau Pompa	-	-	-
Mata Air	-	-	-
Sungai/ Danau/ Kolam/ Waduk/ Situ. Embung/ Bendungan	-	-	-
Air Hujan	-	-	-
Lainnya	-	-	-

Sumber : BPS, Pendataan Potensi Kelurahan (Podes) 2019, 2020, dan 2021

Tabel 4.4.5

Banyaknya Kelurahan Menurut Penggunaan Fasilitas Tempat Buang Air Besar Sebagian Besar Keluarga di Kecamatan Sumbawa, 2019-2021

Fasilitas Tempat Buang Air Besar	2019	2020	2021
(1)	(2)	(3)	(4)
Jamban	8	8	8
Sendiri	8	8	8
Bersama	-	-	-
Umum	-	-	-
Bukan Jamban	-	-	-

Sumber : BPS, Pendataan Potensi Kelurahan (Podes) 2019, 2020, dan 2021

Tabel 4.4.6

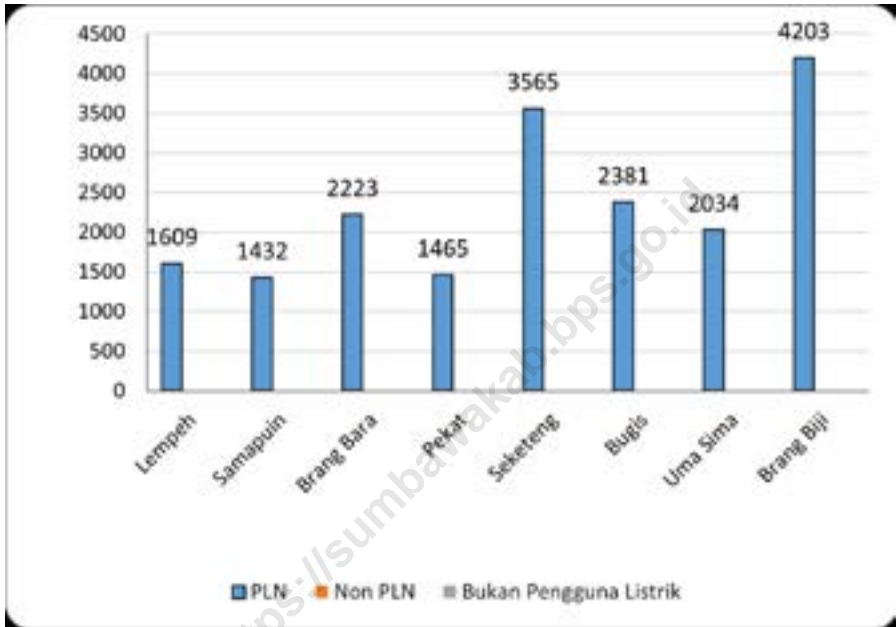
Banyaknya Embung Kelurahan Menurut Kelurahan di Kecamatan Sumbawa, 2020 dan 2021

Kelurahan	2020	2021
(1)	(2)	(3)
1. Lempeh	-	-
2. Samapuin	-	-
3. Brang Bara	-	-
4. Pekat	-	-
5. Seketeng	1	1
6. Bugis	-	-
7. Uma Sima	-	-
8. Brang Biji	-	-
Sumbawa	1	1

Sumber : BPS, Pendataan Potensi Kelurahan (Podes) 2020 dan 2021

Gambar 4.4

Banyaknya Keluarga Menurut Kelurahan dan Jenis Pengguna Listrik di Kecamatan Sumbawa, 2021



4.5 BENCANA ALAM

<https://sumbawakab.bps.go.id>

Tabel 4.5.1

Banyaknya Kejadian Bencana Alam Menurut Kelurahan dan Jenis Bencana Alam di Kecamatan Sumbawa, 2021

Kelurahan	Gempa Bumi	Tsunami	Gunung Meletus	Tanah Longsor
(1)	(2)	(3)	(4)	(5)
1. Lempeh	-	-	-	-
2. Samapuin	-	-	-	-
3. Brang Bara	-	-	-	-
4. Pekat	-	-	-	-
5. Seketeng	-	-	-	-
6. Bugis	-	-	-	-
7. Uma Sima	-	-	-	-
8. Brang Biji	-	-	-	-
Sumbawa	-	-	-	-

Lanjutan Tabel 4.5.1

Kelurahan	Banjir	Banjir Bandang	Kekeringan
(1)	(6)	(7)	(8)
1. Lempeh	-	-	-
2. Samapuin	-	-	-
3. Brang Bara	-	-	-
4. Pekat	-	-	-
5. Seketeng	-	-	-
6. Bugis	-	-	-
7. Uma Sima	-	-	-
8. Brang Biji	-	-	-
Sumbawa	-	-	-

Lanjutan Tabel 4.5.1

Kelurahan	Kebakaran Hutan dan Lahan	Angin Puyuh/ Puting Beliung/ Topan	Gelombang Pasang Laut
(1)	(9)	(10)	(11)
1. Lempeh	-	-	-
2. Samapuin	-	-	-
3. Brang Bara	-	-	-
4. Pekat	-	-	-
5. Seketeng	-	-	-
6. Bugis	-	-	-
7. Uma Sima	-	-	-
8. Brang Biji	-	-	-
Sumbawa	-	-	-

Sumber : BPS, Pendataan Potensi Kelurahan (Podes) 2021

Tabel 4.5.2

Banyaknya Korban Jiwa Akibat Bencana Alam Menurut Kelurahan dan Jenis Bencana Alam di Kecamatan Sumbawa, 2021

Kelurahan	Gempa Bumi	Tsunami	Gunung Meletus	Tanah Longsor
(1)	(2)	(3)	(4)	(5)
1. Lempeh	-	-	-	-
2. Samapuin	-	-	-	-
3. Brang Bara	-	-	-	-
4. Pekat	-	-	-	-
5. Seketeng	-	-	-	-
6. Bugis	-	-	-	-
7. Uma Sima	-	-	-	-
8. Brang Biji	-	-	-	-
Sumbawa	-	-	-	-

Lanjutan Tabel 4.5.2

Kelurahan	Banjir	Banjir Bandang	Kekeringan
(1)	(6)	(7)	(8)
1. Lempeh	-	-	-
2. Samapuin	-	-	-
3. Brang Bara	-	-	-
4. Pekat	-	-	-
5. Seketeng	-	-	-
6. Bugis	-	-	-
7. Uma Sima	-	-	-
8. Brang Biji	-	-	-
Sumbawa	-	-	-

Lanjutan Tabel 4.5.2

Kelurahan	Kebakaran Hutan dan Lahan	Angin Puyuh/ Putting Beliung/ Topan	Gelombang Pasang Laut
(1)	(9)	(10)	(11)
1. Lempeh	-	-	-
2. Samapuin	-	-	-
3. Brang Bara	-	-	-
4. Pekat	-	-	-
5. Seketeng	-	-	-
6. Bugis	-	-	-
7. Uma Sima	-	-	-
8. Brang Biji	-	-	-
Sumbawa	-	-	-

Sumber : BPS, Pendataan Potensi Kelurahan (Podes) 2021

Tabel 4.5.3

Keberadaan Fasilitas / Upaya Antisipasi / Mitigasi Bencana Alam Menurut Kelurahan di Kecamatan Sumbawa, 2021

Kelurahan	Sistem Peringatan Dini Bencana Alam	Sistem Peringatan Dini Khusus Tsunami	Perlengkapan Keselamatan	Rambu dan Jalur Evakuasi Bencana	Perawatan
(1)	(2)	(3)	(4)	(5)	(6)
1. Lempeh	Tidak Ada	Tidak Ada	Tidak Ada	Tidak Ada	Ada
2. Samapuin	Tidak Ada	Tidak Ada	Tidak Ada	Tidak Ada	Tidak Ada
3. Brang Bara	Tidak Ada	Tidak Ada	Ada	Tidak Ada	Ada
4. Pekat	Tidak Ada	Tidak Ada	Tidak Ada	Tidak Ada	Tidak Ada
5. Seketeng	Tidak Ada	Tidak Ada	Tidak Ada	Tidak Ada	Tidak Ada
6. Bugis	Tidak Ada	Tidak Ada	Tidak Ada	Tidak Ada	Tidak Ada
7. Uma Sima	Tidak Ada	Tidak Ada	Tidak Ada	Tidak Ada	Tidak Ada
8. Brang Biji	Tidak Ada	Tidak Ada	Tidak Ada	Tidak Ada	Ada

Sumber : BPS, Pendataan Potensi Kelurahan (Podes) 2021

Tabel 4.5.4

Banyaknya Kelurahan/Kelurahan yang memiliki Kelompok Kegiatan Olahraga Menurut Jenis Olahraga dan ketersediaan Fasilitas/Lapangan Olahraga , 2021

Jenis Olahraga	Kondisi Fasilitas/ Lapangan Olahraga			Tidak Ada Fasilitas/ Lapangan Olahraga
	Baik	Rusak Sedang	Rusak Parah	
(1)	(2)	(3)	(4)	(5)
Sepak bola	3	-	-	5
Bola voli	8	-	-	-
Bulu tangkis	7	-	-	1
Bola basket	1	-	-	7
Tenis lapangan	1	-	1	6
Tenis meja	7	-	-	1
Futsal	4	-	-	4
Renang	-	-	-	8
Bela diri (pencak silat, karate, dll)	7	-	-	1
Bilyard	-	-	-	8
Pusat kebugaran (senam, fitness, aerobik, dll)	6	-	-	2
Lainnya	-	-	-	8

Sumber : BPS, Pendataan Potensi Desa (Podes) 2021



P E R T A N I A N

<https://sumbawakab.bps.go.id>

BAB V PERTANIAN

Sektor Pertanian masih merupakan andalan di wilayah Kabupaten Sumbawa umumnya termasuk Kecamatan Sumbawa, utamanya tanaman bahan makanan seperti padi dan palawija yang pada hakekatnya untuk meningkatkan taraf hidup masyarakat. Dalam tahun 2021 tanaman pangan seperti produksi padi dan palawija masih tetap merupakan mata pencaharian beberapa masyarakat yang tinggal di Kecamatan Sumbawa selain perdagangan, penyajian akomodasi makanan minuman, pengangkutan, jasa dan industri.

Pada tahun 2021, total luas lahan sawah di Kecamatan Sumbawa adalah 395,95 ha dengan sistem irigasi terbanyak tadah hujan. Kelurahan dengan luas terbesar adalah Kelurahan Seketeng dengan luas 192 ha dan Kelurahan dengan luas lahan terkecil adalah Kelurahan Bugis dan Uma Sima karena tidak memiliki lahan sawah sama sekali.

Pada tahun 2021 produktivitas tanaman padi sebesar 5.781,2 ton dan produktivitas untuk tanaman palawija sebesar 8.781 ton. Luas panen tanaman sayuran untuk kecamatan Sumbawa tahun 2021 hanya beberapa komoditas yang tersedia, diantaranya cabai rawit, kacang panjang, petsai/sawi, dan tomat. Dimana jumlah produksi cabai rawit adalah sebanyak 71 kwintal mengalami penurunan dibandingkan tahun sebelumnya. Jumlah produksi kacang panjang adalah sebanyak 8 kwintal yang mengalami peningkatan dibandingkan tahun sebelumnya. Jumlah produksi petsai/sawi adalah sebanyak 30 kwintal yang mengalami peningkatan dibandingkan tahun sebelumnya. Jumlah produksi tomat adalah sebanyak 112 kwintal yang mengalami peningkatan dibandingkan tahun sebelumnya. Produksi buah-buahan paling besar di Kecamatan Sumbawa adalah komoditas buah mangga, yaitu sebanyak 28.278 kwintal. Perkebunan rakyat tahunan yang di produksi paling besar di Kecamatan Sumbawa adalah kelapa dengan total produksi 80,833 ton.

Banyaknya ternak yang paling banyak dilakukan oleh masyarakat di Kecamatan Sumbawa adalah jenis unggas dengan total 163.484 ekor. Selanjutnya ternak besar dengan jumlah sapi sebanyak 6.690 ekor, kambing 542 ekor, kuda 90 ekor, dan

kerabau 37 ekor. Banyaknya rumah tangga yang memiliki ternak (penggadu) untuk unggas adalah sebanyak 1.752, sapi sebanyak 750 rumah tangga, kambing sebanyak 139 rumah tangga, kerbau sebanyak 13 rumah tangga, dan kuda sebanyak 24 rumah tangga.

<https://sumbawakab.bps.go.id>

5.1 PERTANIAN TANAMAN PANGAN

<https://sumbawakab.bps.go.id>

Tabel 5.1.1

Luas Lahan Sawah Menurut Kelurahan dan Sistem Irigasi di Kecamatan Sumbawa (Ha), 2021

Kelurahan	Irigasi			
	Ditanami Padi 1x	Ditanami Padi 2x	Ditanami Padi 3x	Tidak Ditanami Padi
(1)	(2)	(3)	(4)	(5)
1. Lempeh	-	53	-	-
2. Samapuin	-	62	8	-
3. Brang Bara	-	15	-	-
4. Pekat	-	-	-	-
5. Seketeng	-	137	8	-
6. Bugis	-	-	-	-
7. Uma Sima	-	-	-	-
8. Brang Biji	-	56	-	-
Sumbawa	-	323	16	-

Lanjutan Tabel 5.1.1

Kelurahan	Tadah Hujan	Rawa Pasang Surut	Rawa Lebak	Jumlah
(1)	(6)	(7)	(8)	(9)
1. Lempeh	-	-	-	-
2. Samapuin	-	-	-	-
3. Brang Bara	-	-	-	-
4. Pekat	10,00	-	-	10,00
5. Seketeng	46,46	-	-	191,59
6. Bugis	-	-	-	-
7. Uma Sima	-	-	-	-
8. Brang Biji	-	-	-	-
Sumbawa	56,46	-	-	540,38

Sumber : UPT PASDP Kec. Sumbawa

Tabel 5.1.2

Luas Lahan Bukan Sawah Menurut Kelurahan dan Sistem Irigasi di Kecamatan Sumbawa (Ha), 2021

Kelurahan	Tegal/Kebun	Ladang/ Huma	Perkebunan	Padang Pengembalaan/ Rumput	Hutan Rakyat
(1)	(2)	(3)	(4)	(5)	(6)
1. Lempeh	57,06	-	-	-	-
2. Samapuin	456,99	-	-	-	-
3. Brang Bara	7,29	-	-	-	-
4. Pekat	168,00	-	-	-	-
5. Seketeng	452,91	-	-	-	-
6. Bugis	-	-	-	-	-
7. Uma Sima	105,00	-	-	-	-
8. Brang Biji	911,00	-	-	-	-
Sumbawa	2 158,25	-	-	-	-

Lanjutan Tabel 5.1.2

Kelurahan	Hutan Negara	Semntara Tidak Diusahakan	Lain-Lain (Tambak, Kolam, Empang, dll)	Lahan Bukan Pertanian (Jalan, Pemukiman Perkantoran dll)	Jumlah
(1)	(7)	(8)	(9)	(10)	(11)
1. Lempeh	-	50,00	-	495,00	545,00
2. Samapuin	-	460,00	21,00	100,00	581,00
3. Brang Bara	-	28,00	-	190,00	218,00
4. Pekat	-	-	-	52,00	52,00
5. Seketeng	-	16,00	10,00	129,50	155,50
6. Bugis	-	2,00	-	198,00	200,00
7. Uma Sima	-	13,00	10,00	72,00	95,00
8. Brang Biji	-	4,00	-	79,00	83,00
Sumbawa	-	573,00	41,00	1 315,50	1 929,50

Sumber : Dinas Pertanian Kabupaten Sumbawa

5.2 HORTIKULTURA

<https://sumbawakab.bps.go.id>

Tabel 5.2.1 Luas Panen Tanaman Sayuran Menurut Jenis Tanaman di Kecamatan Sumbawa, 2019-2021

Jenis Tanaman	Satuan	2019	2020	2021
(1)	(2)	(2)	(3)	(4)
1 Bawang Daun	Ha	-	-	-
2 Bawang Merah	Ha	-	-	-
3 Bawang Putih	Ha	-	-	-
4 Bayam	Ha	-	-	-
5 Blewah	Ha	-	-	-
6 Buncis	Ha	-	-	-
7 Cabai Besar	Ha	-	-	-
8 Cabai Rawit	Ha	2	1	2
9 Jamur	m2	-	-	-
10 Kacang Merah	Ha	-	-	-
11 Kacang Panjang	Ha	3	1	1
12 Kangkung	Ha	-	-	-
13 Kembang Kol	Ha	-	-	-
14 Kentang	Ha	-	-	-
15 Ketimun	Ha	-	-	-
16 Kubis	Ha	3	-	-
17 Labu Siam	Ha	-	-	-
18 Lobak	Ha	-	-	-
19 Melon	Ha	-	-	-
20 Paprika	Ha	-	-	-
21 Petsai/ Sawi	Ha	-	-	-
22 Semangka	Ha	-	-	-
23 Stroberi	Ha	-	-	-
24 Terung	Ha	2	1	1
25 Tomat	Ha	2	1	1
26 Wortel	Ha	-	-	-

Sumber : BPS, Statistik Pertanian Hortikultura SPH

**Tabel 5.2.2 Produksi Tanaman Sayuran Menurut Jenis Tanaman
(Kuintal) di Kecamatan Sumbawa, 2019-2021**

Jenis Tanaman		Satuan	2019	2020	2021
(1)	(2)	(2)	(3)	(4)	(4)
1	Bawang Daun	Kuintal	-	-	-
1	Bawang Merah	Kuintal	-	-	-
2	Bawang Putih	Kuintal	-	-	-
3	Bayam	Kuintal	-	-	-
5	Blewah	Kuintal	-	-	-
4	Buncis	Kuintal	-	-	-
5	Cabai Besar	Kuintal	-	-	-
6	Cabai Rawit	Kuintal	210	160	71
7	Jamur	Kilogram	-	-	-
8	Kacang Merah	Kuintal	-	-	-
9	Kacang Panjang	Kuintal	229	400	8
10	Kang-kung	Kuintal	-	-	-
11	Kembang Kol	Kuintal	-	-	-
12	Kentang	Kuintal	-	-	-
13	Ketimun	Kuintal	-	-	-
14	Kubis	Kuintal	151	-	-
15	Labu Siam	Kuintal	-	-	-
16	Lobak	Kuintal	-	-	-
19	Melon	Kuintal	-	-	-
17	Paprika	Kuintal	-	-	-
18	Petsai/ Sawi	Kuintal	-	-	30
22	Semangka	Kuintal	-	-	-
23	Stroberi	Kuintal	-	-	-
19	Terung	Kuintal	199	300	-
20	Tomat	Kuintal	10	700	112
21	Wortel	Kuintal	-	-	-

Sumber : BPS, Statistik Pertanian Hortikultura SPH

Tabel 5.2.3

Luas Panen Tanaman Biofarmaka Menurut Jenis Tanaman di Kecamatan Sumbawa, 2019-2021

Jenis Tanaman	Satuan	2019	2020	2021*
(1)	(2)	(3)	(4)	(5)
1 Dlingo	m2	-	-	-
2 Jahe	m2	-	-	12,00
3 Kapulaga	m2	-	-	-
4 Keji Beling	m2	-	-	-
5 Kencur	m2	-	-	-
6 Kunyit	m2	-	-	45,00
7 Laos/Lengkuas	m2	-	-	20,00
8 Lempuyang	m2	-	-	32,00
9 Lidah Buaya	m2	-	-	-
10 Mahkota Dewa	Pohon	-	-	-
11 Mengkudu	Pohon	-	-	70,00
12 Sambiloto	m2	-	-	-
13 Temuireng	m2	-	-	-
14 Temukunci	m2	-	-	-
15 Temulawak	m2	-	-	45,00

Sumber : BPS, Statistik Pertanian Hortikultura SPH

Catatan : *Angka Sementara (ASEM)

Tabel 5.2.4

Produksi Tanaman Biofarmaka Menurut Jenis Tanaman (kg) di Kecamatan Sumbawa, 2019-2021

Jenis Tanaman		Satuan	2019	2020*	2021*
(1)	(2)	(3)	(4)	(5)	(5)
1	Dlingo	kg	-	-	-
2	Jahe	kg	-	-	22
3	Kapulaga	kg	-	-	-
4	Keji Beling	kg	-	-	-
5	Kencur	kg	-	-	-
6	Kunyit	kg	-	-	110
7	Laos/Lengkuas	kg	-	-	91
8	Lempuyang	kg	-	-	86
9	Lidah Buaya	kg	-	-	-
10	Mahkota Dewa	kg	-	-	-
11	Mengkudu	kg	-	-	84
12	Sambiloto	kg	-	-	-
13	Temuireng	kg	-	-	-
14	Temukunci	kg	-	-	-
15	Temulawak	kg	-	-	98

Sumber : BPS, Statistik Pertanian Hortikultura SPH

Catatan : *Angka Sementara (ASEM)

Tabel 5.2.5

Luas Panen Tanaman Hias Menurut Jenis Tanaman di Kecamatan Sumbawa, 2019-2021

Jenis Tanaman		Satuan	2019	2020	2021*
(1)	(2)	(3)	(4)	(5)	(6)
1	Anggrek	m2	-	-	-
2	Anthurium Bunga	m2	-	-	-
3	Anthurium Daun	m2	-	-	-
4	Anyelir	m2	-	-	-
5	Balanceng	m2	-	-	-
6	Dracaena	m2	-	-	-
7	Euphorbia	m2	-	-	-
8	Gladiol	m2	-	-	-
9	Hanjuang	m2	-	-	-
10	Herbras	m2	-	-	-
11	Kamboja Jepang	m2	-	-	-
12	Keladi Hias	m2	-	-	-
13	Krisan	m2	-	-	-
14	Mawar	m2	-	-	-
15	Melati	m2	-	-	-
16	Monstera	m2	-	-	-
17	Pakis	m2	-	-	-
18	Palem	Pohon	-	-	-
19	Pedang-Pedangan	m2	-	-	-
20	Philodendron	m2	-	-	-
21	Pisang-Pisangan	m2	-	-	-
22	Sedap Malam	m2	-	-	-
23	Soka	m2	-	-	-
24	Sri Rejeki	m2	-	-	-

Sumber : BPS, Statistik Pertanian Hortikultura SPH

Catatan : *Angka Sementara (ASEM)

Tabel 5.2.6

Produksi Tanaman Hias Menurut Jenis Tanaman di Kecamatan Sumbawa, 2019-2021

Jenis Tanaman		Satuan	2019	2020	2021*
(1)	(2)	(3)	(4)	(5)	(5)
1	Anggrek	Tangkai	-	-	-
2	Anthurium Bunga	Tangkai	-	-	-
3	Anthurium Daun	Pohon	-	-	-
4	Anyelir	Tangkai	-	-	-
5	Balanceng	Pohon	-	-	-
6	Dracaena	Pohon	-	-	-
7	Euphorbia	Pohon	-	-	-
8	Gladiol	Tangkai	-	-	-
9	Hanjuang	Pohon	-	-	-
10	Herbras	Tangkai	-	-	-
11	Kamboja Jepang	Pohon	-	-	-
12	Keladi Hias	Pohon	-	-	-
13	Krisan	Tangkai	-	-	-
14	Mawar	Tangkai	-	-	-
15	Melati	kg	-	-	-
16	Monstera	Pohon	-	-	-
17	Pakis	Pohon	-	-	-
18	Palem	Pohon	-	-	-
19	Pedang-Pedangan	Rumpun	-	-	-
20	Philodendron	Pohon	-	-	-
21	Pisang-Pisangan	Tangkai	-	-	-
22	Sedap Malam	Tangkai	-	-	-
23	Soka	Pohon	-	-	-
24	Sri Rejeki	Pohon	-	-	-

Sumber : BPS, Statistik Pertanian Hortikultura SPH

Catatan : *Angka Sementara (ASEM)

Tabel 5.2.7 **Produksi Buah-buahan Menurut Jenis Tanaman (Kuintal)**
di Kecamatan Sumbawa, 2019-2021

Jenis Tanaman		2019	2020*	2021*
(1)		(2)	(3)	(4)
1	Alpukat	-	-	-
2	Anggur	-	-	-
3	Apel	-	-	-
4	Belimbing	-	-	86
5	Duku	-	-	-
6	Durian	-	-	-
7	Jambu Air	-	-	35
8	Jambu Biji	-	-	111
9	Jengkol	-	-	-
10	Jeruk Besar	-	-	-
11	Jeruk Siam	-	-	-
12	Mangga	-	-	28 278
13	Manggis	-	-	-
14	Markisa	-	-	-
15	Melinjo	-	-	-
16	Nangka	-	-	759
17	Nenas	-	-	-
18	Pepaya	-	-	235
19	Petai	-	-	-
20	Pisang	-	-	2 705
21	Rambutan	-	-	138
22	Salak	-	-	-
23	Sawo	-	-	2 295
24	Sirsak	-	-	543
25	Sukun	-	-	43

Sumber : BPS, Statistik Pertanian Hortikultura SPH

Catatan : *Angka Sementara (ASEM)

5.3 PERKEBUNAN

<https://sumbawakab.bps.go.id>

Tabel 5.3.1

Luas Panen Perkebunan Rakyat Semusim Menurut Jenis Komoditi di Kecamatan Sumbawa Tahun (Ha), 2019-2021

Jenis Tanaman	2019	2020*	2021
(1)	(2)	(3)	(4)
1 Kapas	-	-	-
2 Jarak Kepyar	-	-	-
3 Tembakau Rakyat	-	-	-
4 Tembakau Virginia	-	-	-
5 Wijen	-	-	-
6 Tebu	-	-	-
7 Empon-empon	-	-	-

Sumber : Dinas Pertanian Kabupaten Sumbawa

Catatan : *Keadaan Triwulan IV Tahun 2021

Tabel 5.3.2

Produksi Perkebunan Rakyat Semusim Menurut Jenis Komoditi di Kecamatan Sumbawa (Ton), 2019-2021

Jenis Tanaman	2019	2020*	2021
(1)	(2)	(3)	(4)
1 Kapas	-	-	-
2 Jarak Kepyar	-	-	-
3 Tembakau Rakyat	-	-	-
4 Tembakau Virginia	-	-	-
5 Wijen	-	-	-
6 Tebu	-	-	-
7 Empon-empon	-	-	-

Sumber : Dinas Pertanian Kabupaten Sumbawa

Catatan : *Keadaan Triwulan IV Tahun 2021

Tabel 5.3.3

Produksi Perkebunan Rakyat Tahunan Menurut Jenis Komoditi di Kecamatan Sumbawa (Ton), 2019-2021

Jenis Tanaman	2019	2020*	2021
(1)	(2)	(3)	(4)
1 Kelapa	60,3	88,683	80,833
2 Kopi Robusta	-	-	-
3 Kopi Arabika	-	-	-
4 Cengkeh	-	-	-
5 Jambu Mete	18,6	18,6	13,885
6 Kakao	-	-	-
7 Aren	-	-	-
8 Kemiri	-	-	-
9 Lada	-	-	-
10 Asam	3	3	2
11 Kapuk	-	-	1,38
12 Pinang	1,31	1,31	-
13 Vanili	-	-	-
14 Lontar	-	-	-
15 Jarak Pagar	0,3	-	-
16 Kelapa Dres	-	-	-

Sumber : Dinas Pertanian Kabupaten Sumbawa

Catatan : *Keadaan Triwulan IV Tahun 2021

5.4 PETERNAKAN

<https://sumbawakab.bps.go.id>

Tabel 5.4.1

**Banyaknya Ternak Besar Dan Ternak Kecil Dirinci Per
Kelurahan di Kecamatan Sumbawa Tahun 2021**

Kelurahan	Sapi			Kerbau		
	Jantan	Betina	Jumlah	Jantan	Betina	Jumlah
(1)	(2)	(3)	(4)	(5)	(6)	(7)
1. Lempeh	121	98	219	4	7	11
2. Samapuin	172	617	789	-	-	-
3. Brang Bara	44	138	182	-	-	-
4. Pekat	309	550	859	-	-	-
5. Seketeng	991	1 898	2 889	17	9	26
6. Bugis	22	56	78	-	-	-
7. Uma Sima	10	13	23	-	-	-
8. Brang Biji	606	1 045	1 651	-	-	-
Sumbawa	2 275	4 415	6 690	21	16	37

Lanjutan Tabel 5.4.1

Desa	Kuda			Kambing		
	Jantan	Betina	Jumlah	Jantan	Betina	Jumlah
(1)	(2)	(3)	(4)	(5)	(6)	(7)
1. Lempeh	2	4	6	23	5	28
2. Samapuin	-	-	-	37	110	147
3. Brang Bara	1	8	9	40	34	74
4. Pekat	2	7	9	35	73	108
5. Seketeng	18	44	62	24	83	107
6. Bugis	-	-	-	4	9	13
7. Uma Sima	-	-	-	7	6	13
8. Brang Biji	1	3	4	22	30	52
Sumbawa	24	66	90	192	350	542

Sumber : Dinas Peternakan dan Kesehatan Hewan Kabupaten Sumbawa

Tabel 5.4.2

Banyaknya Ternak Unggas Menurut Jenisnya Dirinci per Kelurahan di Kecamatan Sumbawa Tahun 2021

Desa	Itik	Ayam Buras	Ayam Ras	Puyuh
(1)	(2)	(3)	(4)	(5)
1. Lempeh	-	11 638	-	-
2. Samapuin	-	22 243	-	-
3. Brang Bara	-	20 679	-	-
4. Pekat	-	19 235	-	-
5. Seketeng	-	25 122	-	-
6. Bugis	-	22 557	-	-
7. Uma Sima	-	5 645	-	-
8. Brang Biji	-	33 365	3 000	-
Sumbawa	-	160 484	3 000	-

Sumber : Dinas Peternakan dan Kesehatan Hewan Kabupaten Sumbawa

Lanjutan Tabel 5.4.2

Kelurahan	Entog	Angsa	Merpati
(1)	(2)	(3)	(4)
1. Lempeh	-	-	-
2. Samapuin	-	-	-
3. Brang Bara	25	-	20
4. Pekat	-	-	15
5. Seketeng	-	-	-
6. Bugis	-	-	-
7. Uma Sima	-	-	-
8. Brang Biji	-	-	-
Sumbawa	25	-	35

Sumber : Dinas Peternakan dan Kesehatan Hewan Kabupaten Sumbawa

Tabel 5.4.3

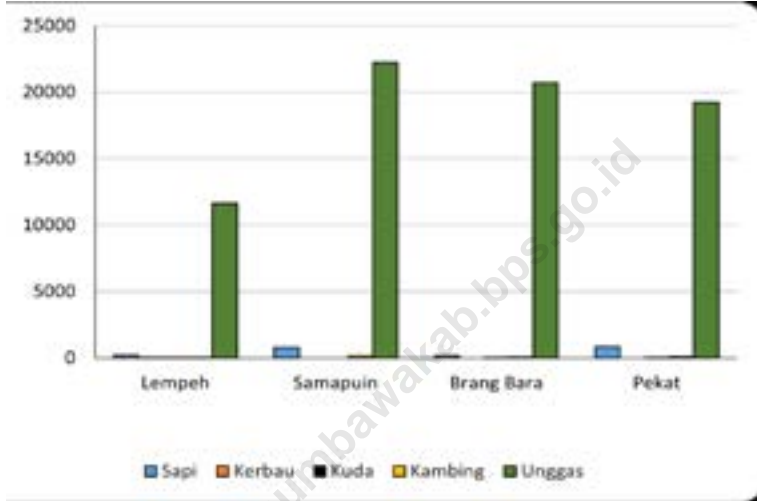
Banyaknya Rumah Tangga yang Memiliki Ternak (Penggaduh) Menurut Jenis Ternak Dirinci per Kelurahan di Kecamatan Sumbawa Tahun 2021

Kelurahan	Sapi	Kerbau	Kuda	Kambing	Domba	Ayam Buras	Itik
(1)	(2)	(3)	(4)	(5)	(6)	(7)	(8)
1. Lempeh	34	6	5	25	-	340	-
2. Samapuin	126	-	-	50	-	230	-
3. Brang Bara	31	-	6	8	-	210	-
4. Pekat	94	-	5	17	-	198	-
5. Seketeng	255	7	6	18	-	270	-
6. Bugis	6	-	-	5	-	154	-
7. Uma Sima	5	-	-	1	1	70	-
8. Brang Biji	199	-	2	15	-	280	-
Sumbawa	750	13	24	139	1	1 752	-

Sumber : Dinas Peternakan dan Kesehatan Hewan Kabupaten Sumbawa

Gambar 5

Jumlah Ternak di Kecamatan Sumbawa 2021





INDUSTRI

<https://sumbawakab.bps.go.id>

BAB VI INDUSTRI

Salah satu sektor yang sering dijadikan andalan dalam meningkatkan penghasilan bagi daerah adalah sektor industri. Hal ini karena sektor industri mampu menciptakan nilai tambah yang jauh lebih tinggi dibandingkan sektor pertanian. Disamping itu sektor pertanian memiliki berbagai kelemahan yang menyebabkan perannya untuk masa mendatang makin berkurang. Secara umum, hal ini nampak lebih jelas dari makin tergesernya peranan sektor pertanian oleh sektor industri dalam memberikan kontribusinya terhadap pendapatan regional maupun nasional.

Berdasarkan data dari seluruh Kelurahan di wilayah Kecamatan Sumbawa diketahui bahwa jumlah Industri cukup banyak. Beberapa industri kecil di Kecamatan Sumbawa antara lain industri pengolahan makanan, minuman, industri kayu, dan industri pande besi. Industri pengolahan makanan dan minuman makin berkembang pesat dengan munculnya cafe makanan minuman, rumah makan/restoran dan perusahaan roti sedangkan industri furniture/meubelair mengalami penurunan dibandingkan kegiatan lainnya yang diakibatkan ketersediaan bahan baku dan semakin banyak persaingan usaha di bidang yang sama.

Tabel 6.1

**Banyaknya Perusahaan dan Tenaga Kerja Industri Kecil
Dirinci per Kelurahan Menurut Jenis Usaha Tahun 2021**

Kelurahan	Makanan/ Minuman		Kayu	
	Perusahaan	Tenaga Kerja	Perusahaan	Tenaga Kerja
(1)	(2)	(3)	(4)	(5)
1. Lempeh	7	35	5	15
2. Samapuin	1	5
3. Brang Bara	5	10
4. Pekat
5. Seketeng	29	58	5	15
6. Bugis
7. Uma Sima
8. Brang Biji	7	22	4	12
Sumbawa	43	115	20	57

Lanjutan Tabel 6.1

Kelurahan	Pande Besi		Garam	
	Perusahaan	Tenaga Kerja	Perusahaan	Tenaga Kerja
(1)	(6)	(7)	(8)	(9)
1. Lempeh	-	-	-	-
2. Samapuin	-	-	-	-
3. Brang Bara	3	13	-	-
4. Pekat	-	-	-	-
5. Seketeng	-	-	-	-
6. Bugis	-	-	-	-
7. Uma Sima	-	-	-	-
8. Brang Biji	-	-	-	-
Sumbawa	3	13	-	-

Lanjutan Tabel 6.1

Kelurahan	Lainnya		Jumlah	
	Perusahaan	Tenaga Kerja	Perusahaan	Tenaga Kerja
(1)	(10)	(11)	(12)	(13)
1. Lempeh	-	-	12	50
2. Samapuin	-	-	1	5
3. Brang Bara	-	-	8	23
4. Pekat	-	-	-	-
5. Seketeng	-	-	34	73
6. Bugis	-	-	-	-
7. Uma Sima	-	-	-	-
8. Brang Biji	-	-	11	34
Sumbawa	-	-	66	185

Sumber : Kantor Kelurahan se-Kecamatan Sumbawa

Tabel 6.2

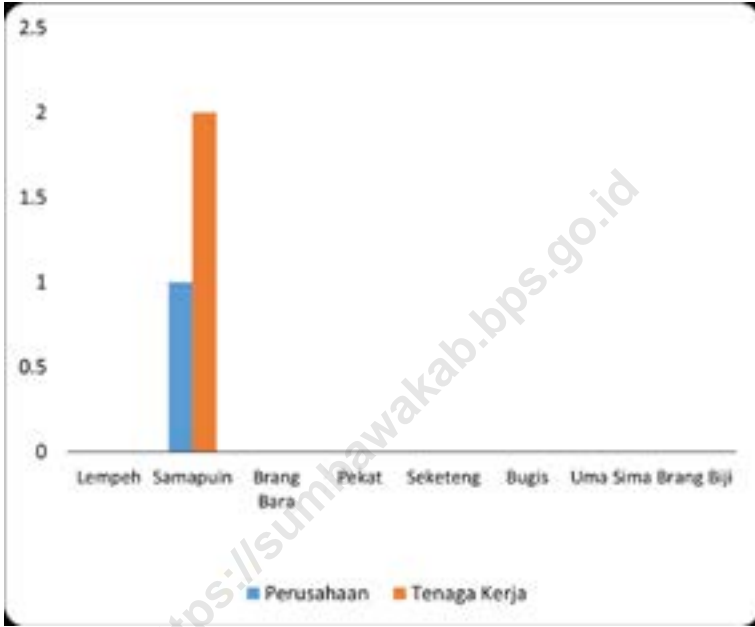
Banyaknya Industri Penggilingan padi di Kecamatan Sumbawa Dirinci Per Kelurahan Tahun 2021

Kelurahan	Perusahaan	Tenaga Kerja
(1)	(2)	(3)
1. Lempeh	-	-
2. Samapuin	1	2
3. Brang Bara	-	-
4. Pekat	-	-
5. Seketeng	-	-
6. Bugis	-	-
7. Uma Sima	-	-
8. Brang Biji	-	-
Sumbawa	1	2

Sumber : Kantor Kelurahan se-Kecamatan Sumbawa

Gambar 6

Banyaknya Industri Penggilingan Padi dan Tenaga Kerja Di Kecamatan Sumbawa Dirinci Per Kelurahan Tahun 2021





TRANSPORTASI DAN KOMUNIKASI

<https://sumbawakab.bps.go.id>

BAB VII PERHUBUNGAN

Dengan semakin majunya suatu masyarakat maka keberadaan sarana perhubungan menjadi semakin vital. Hal ini disebabkan karena mobilitas yang tinggi merupakan salah satu ciri dari masyarakat modern. Dengan demikian keberadaan sarana perhubungan seperti jalan, kendaraan serta alat komunikasi lainnya akan menjadi tuntutan yang tak bisa ditawar lagi.

Jalan utama di seluruh kelurahan di kecamatan Sumbawa merupakan aspal dengan kondisi baik yang dapat dilalui sepanjang tahun dan dilalui angkutan dengan trayek tetap. Seluruh kelurahan terdapat penerangan jalan yang bersumber dari listrik pemerintah. Kenyataan seperti ini mengingatkan bahwa Kecamatan Sumbawa memanjang sehingga seluruh Kelurahan yang dilalui oleh jalan negara telah diaspal. Angkutan umum didominasi oleh ojek sepeda motor kemudian bemo, dokar dan bus. Adapun penduduk Kecamatan Sumbawa apabila melakukan perjalanan antar Kelurahan. kecamatan maupun kabupaten sebagian besar menggunakan kendaraan pribadi yaitu berupa sepeda motor bahkan mobil.

Perangkat untuk mendukung komunikasi juga sudah cukup mendukung di Kecamatan Sumbawa, dengan jumlah BTS sebanyak 33 buah dengan jumlah operator yang dapat berfungsi sebanyak 3 operator. ketiga operator tersebut memiliki signal yang kuat. Kelurahan Luk memiliki sinyal yang kuat. kemudian di Kecamatan Sumbawa terdapat 2 Kantor Pos dan juga terdapat jasa/agen ekspedisi untuk menunjang kegiatan pengiriman barang dan pengiriman uang.

Tabel 7.1

Kondisi Jalan Darat Antar Kelurahan Menurut Kelurahan di Kecamatan Sumbawa, 2021

Kelurahan	Jenis Permukaan Jalan	Dapat Dilalui Kendaraan Bermotor Roda 4 atau Lebih
(1)	(2)	(3)
1. Lempeh	Aspal/ Beton	Sepanjang Tahun
2. Samapuin	Aspal/ Beton	Sepanjang Tahun
3. Brang Bara	Aspal/ Beton	Sepanjang Tahun
4. Pekat	Aspal/ Beton	Sepanjang Tahun
5. Seketeng	Aspal/ Beton	Sepanjang Tahun
6. Bugis	Aspal/ Beton	Sepanjang Tahun
7. Uma Sima	Aspal/ Beton	Sepanjang Tahun
8. Brang Biji	Aspal/ Beton	Sepanjang Tahun

Sumber : BPS, Pendataan Potensi Kelurahan (Podes) 2021

Tabel 7.2

Banyaknya Kelurahan Menurut Keberadaan Penerangan Jalan Utama Kelurahan di Kecamatan Sumbawa, 2019-2021

Sumber Penerangan Jalan Utama	2019	2020	2021
(1)	(2)	(3)	(4)
Listrik Pemerintah	8	8	8
Listrik Non Pemerintah	-	-	-
Non Listrik	-	-	-

Sumber : BPS, Pendataan Potensi Kelurahan (Podes) 2019, 2020, dan 2021

Tabel 7.3

Sarana Transportasi Antar Kelurahan/ Kelurahan Menurut Kelurahan/Kelurahan di Kecamatan Sumbawa, 2021

Kelurahan	Jenis Sarana Transportasi	Keberadaan Angkutan Umum
(1)	(2)	(3)
1. Lempeh	Darat	Ada, dengan trayek tetap
2. Samapuin	Darat	Ada, dengan trayek tetap
3. Brang Bara	Darat	Ada, dengan trayek tetap
4. Pekat	Darat	Ada, dengan trayek tetap
5. Seketeng	Darat	Ada, dengan trayek tetap
6. Bugis	Darat	Ada, dengan trayek tetap
7. Uma Sima	Darat	Ada, dengan trayek tetap
8. Brang Biji	Darat	Ada, dengan trayek tetap

Sumber : BPS, *Pendataan Potensi Kelurahan (Podes) 2021*

Tabel 7.4

Jumlah Menara dan Operator Layanan Komunikasi Telepon Seluler serta Kondisi Sinyal Telepon Seluler Menurut Kelurahan di Kecamatan Sumbawa, 2021

Kelurahan	Jumlah BTS	Jumlah Operator Layanan Komunikasi	Kondisi Sinyal
(1)	(2)	(3)	(4)
1. Lempeh	2	3	Kuat
2. Samapuin	3	3	Kuat
3. Brang Bara	5	3	Kuat
4. Pekat	2	3	Kuat
5. Seketeng	6	3	Kuat
6. Bugis	3	3	Kuat
7. Uma Sima	5	3	Kuat
8. Brang Biji	8	3	Kuat
Sumbawa	34	24	-

Sumber :BPS, Pendataan Potensi Kelurahan (Podes) 2021

Tabel 7.5

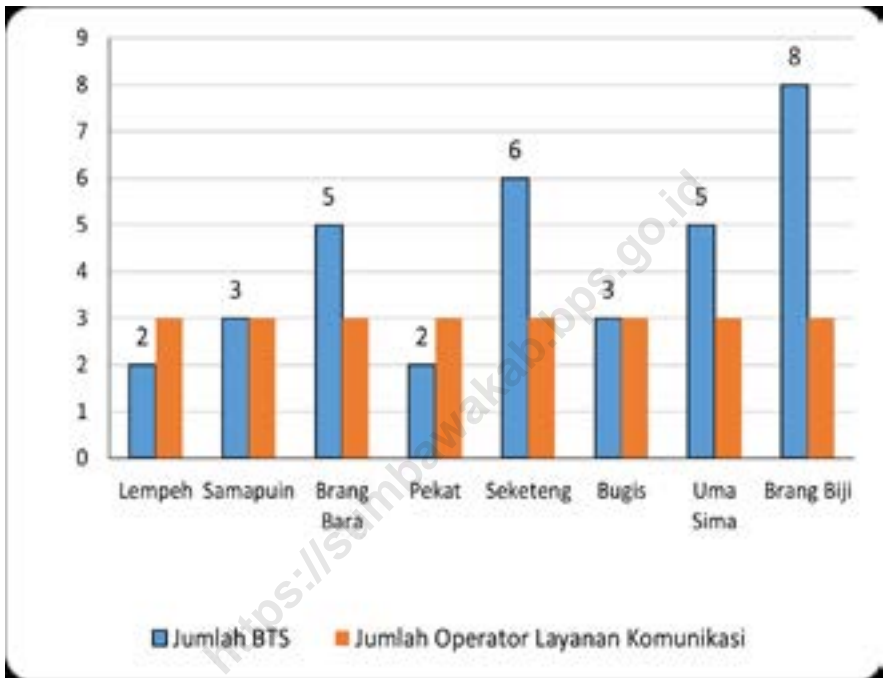
Keberadaan Kantor Pos/ Pos Pembantu/ Rumah Pos dan Perusahaan/ Agen Jasa Ekspedisi Swasta Menurut Kelurahan di Kecamatan Sumbawa, 2021

Kelurahan	Kantor Pos/ Pos Pembantu/ Rumah Pos	Perusahaan/ Agen Jasa Ekspedisi Swasta
(1)	(2)	(3)
1. Lempeh	Ada	Ada
2. Samapuin	Tidak ada	Tidak ada
3. Brang Bara	Tidak ada	Tidak ada
4. Pekat	Tidak ada	Tidak ada
5. Seketeng	Ada	Tidak ada
6. Bugis	Tidak ada	Tidak ada
7. Uma Sima	Tidak ada	Tidak ada
8. Brang Biji	Tidak ada	Ada

Sumber : BPS, *Pendataan Potensi Kelurahan (Podes) 2021*

Gambar 7

**Jumlah Menara dan Operator Layanan Komunikasi
Telepon Seluler serta Kondisi Sinyal Telepon Seluler
Menurut Kelurahan di Kecamatan Sumbawa, 2021**





KEUANGAN DAN HARGA

<https://sumbawakab.bps.go.id>

BAB VIII

PERDAGANGAN, KEUANGAN DAN HARGA

Sarana dan prasarana untuk menunjang perekonomian di Kecamatan Sumbawa cukup memadai dan sangat mudah diakses oleh warganya. sarana prasarana tersebut antara lain 4 kelompok pertokoan, 3 pasar dengan bangunan permanen, 54 mini market, 987 toko/warung kelontong, 41 restoran/rumah makan, 380 kedai/warung makan, 19 hotel, dan 4 losmen.

Untuk menunjang aktifitas keuangan masyarakat di Kecamatan Sumbawa, terdapat 14 unit bank umum pemerintah, 3 unit bank umum swasta, dan 5 unit bank perkreditan rakyat (BPR). Selain perbankan, ada juga koperasi yang aktif di kecamatan Sumbawa, yaitu 1 unit kopinkra, 4 unit koperasi simpan pinjam (kospin), dan 69 unit koperasi lainnya.

Tabel 8.1

Banyaknya Sarana dan Prasarana Ekonomi Menurut Kelurahan dan Jenisnya di Kecamatan Sumbawa, 2021

Kelurahan	Kelompok Pertokoan	Pasar dengan Bangunan Permanen	Pasar dengan Bangunan Semi Permanen	Pasar Tanpa Bangunan
(1)	(2)	(3)	(4)	(5)
1. Lempeh	-	-	-	-
2. Samapuin	-	-	-	-
3. Brang Bara	1	1	-	-
4. Pekat	-	-	-	-
5. Seketeng	2	1	-	-
6. Bugis	1	-	-	-
7. Uma Sima	-	-	-	-
8. Brang Biji	-	1	-	-
Sumbawa	4	3	-	-

Lanjutan Tabel 8.1

Kelurahan	Minimarket/ Swalayan	Toko/ Warung/ Kelontong	Restoran/ Rumah Makan
(1)	(6)	(7)	(8)
1. Lempeh	7	78	5
2. Samapuin	4	54	5
3. Brang Bara	8	134	4
4. Pekat	4	99	3
5. Seketeng	6	238	7
6. Bugis	12	164	8
7. Uma Sima	7	80	2
8. Brang Biji	6	140	7
Sumbawa	54	987	41

Lanjutan Tabel 8.1

Kelurahan	Warung/ Kedai Makanan	Hotel	Hostel/ Motel/ Losmen/ Wisma
(1)	(9)	(10)	(11)
1. Lempeh	31	6	-
2. Samapuin	40	1	-
3. Brang Bara	33	1	1
4. Pekat	29	2	-
5. Seketeng	60	-	-
6. Bugis	112	4	3
7. Uma Sima	20	3	-
8. Brang Biji	55	2	-
Sumbawa	380	19	4

Sumber :BPS, Pendataan Potensi Kelurahan (Podes) 2021

Tabel 8.2

Banyaknya Sarana Lembaga Keuangan Yang Beroperasi Menurut Kelurahan/Kelurahan dan Jenisnya di Kecamatan Sumbawa, 2021

Kelurahan	Bank Umum Pemerintah	Bank Umum Swasta	Bank Perkreditan Rakyat
(1)	(2)	(3)	(4)
1. Lempeh		3	1
2. Samapuin		-	-
3. Brang Bara		2	-
4. Pekat		-	2
5. Seketeng		6	-
6. Bugis		2	1
7. Uma Sima		-	-
8. Brang Biji		1	1
Sumbawa		14	5

Sumber :BPS, Pendataan Potensi Kelurahan (Podes) 2021

Tabel 8.3

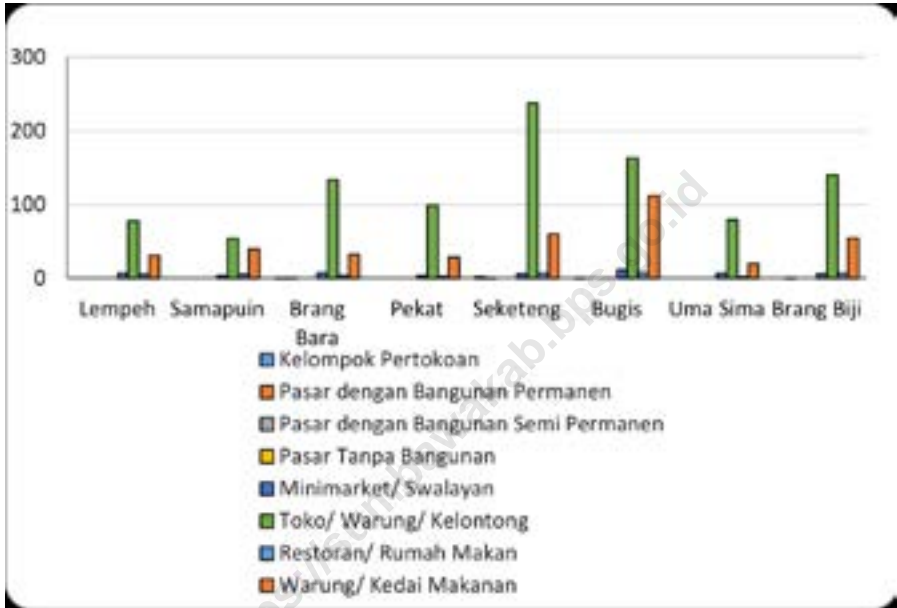
Banyaknya Koperasi yang Masih Aktif Menurut Kelurahan dan Jenis Koperasi di Kecamatan Sumbawa, 2021

Kelurahan	Koperasi Unit Kelurahan (KUD)	Kopinkra	Koperasi Simpan Pinjam (Kospin)
(1)	(2)	(3)	(4)
1. Lempeh	-	-	1
2. Samapuin	-	-	-
3. Brang Bara	-	-	-
4. Pekat	-	-	1
5. Seketeng	-	-	1
6. Bugis	-	-	-
7. Uma Sima	-	-	1
8. Brang Biji	-	1	-
Sumbawa	-	1	4

Sumber :BPS, Pendataan Potensi Kelurahan (Podes) 2021

Gambar 8

Banyaknya Sarana dan Prasarana Ekonomi Menurut Kelurahan dan Jenisnya di Kecamatan Sumbawa, 2021



ST 2023

SENSUS PERTANIAN

BerAKHLAK

Environmental Performance, Integrity, Compliance
Lingkungan, Loyalti, Kepatuhan

DATA

MENCERDASKAN BANGSA



**BADAN PUSAT STATISTIK
KABUPATEN SUMBAWA**

Jalan Durian No. 70 Sumbawa Besar

Telp.: 0371 - 21047 / Fax : 0371 - 2629045

E-mail : bps5204@bps.go.id

Web : sumbawakab.bps.go.id