

Kecamatan **KEDAMEAN** DALAM ANGKA

2019



Kecamatan KEDAMEAN DALAM ANGKA

2019

GELORA JOKO SAMUDRO



Kecamatan Kedamean Dalam Angka 2019

No. Publikasi: 35250.1916

No. Katalog: 1102001.3525030

Ukuran Buku: 14,8 cm x 21 cm

Jumlah Halaman: xv + 108 halaman

Naskah:

Badan Pusat Statistik Kabupaten Gresik

Penyunting:

Badan Pusat Statistik Kabupaten Gresik

Gambar Kover:

Badan Pusat Statistik Kabupaten Gresik

Diterbitkan oleh:

© Badan Pusat Statistik Kabupaten Gresik

Dilarang mengumumkan, mendistribusikan, mengomunikasikan, dan/atau mengandakan sebagian atau seluruh isi buku ini untuk tujuan komersial tanpa izin tertulis dari Badan Pusat Statistik

TIM PENYUSUN

Pengarah : Ir. Endang Sulastri, M.T
Editor : Moch. Yahya, SE
Penulis : Teguh Kusumadi
Setting : Rohmatika Rooisatul Ummah, SST

<https://gresikkab.bps.go.id>



KATA PENGANTAR

Puji syukur kita panjatkan Kehadirat Tuhan Yang Maha Esa atas Rahmat, taufik, dan hidayah-Nya sehingga publikasi “Kecamatan Kedamean Dalam Angka Tahun 2019” dapat tersusun dengan baik. Publikasi ini merupakan lanjutan publikasi tahun sebelumnya, yaitu seri penerbitan yang menyajikan data dari berbagai aspek baik ekonomi maupun sosial di Kecamatan Kedamean.

Terwujudnya publikasi ini semata-mata berkat kerjasama dan kesediaan seluruh dinas/instansi/lembaga yang ada di Kecamatan Kedamean yang telah bersedia memberikan data-data yang diperlukan.

Kami menyadari sepenuhnya bahwa publikasi ini masih jauh dari sempurna. Oleh sebab itu kami mengharapkan kritik dan saran dari semua pihak demi peningkatan dan kesempurnaan penerbitan pada masa yang akan datang.

Atas kerjasama yang baik dari semua pihak yang telah memberi dukungan, kami sampaikan terima kasih.

Gresik, September 2019

KEPALA BADAN PUSAT STATISTIK
Kabupaten Gresik

Ir. Endang Sulastri, M.T

DAFTAR ISI

KATA PENGANTAR	iv
DAFTAR ISI	v
DAFTAR TABEL	vii
DAFTAR GAMBAR	xv
1 Geografi dan Iklim	1
1.1 Keadaan Geografi	3
1.2 Iklim	6
2 Sosial dan Kesejahteraan Rakyat	7
2.1 Pendidikan	9
2.2 Kesehatan	19
2.3 Agama dan Sosial Lainnya.....	29
3 Pertanian	33
3.1 Tanaman Pangan	35
3.2 Hortikultura	42
3.3 Perkebunan.....	63
3.4 Peternakan.....	67
4 Pariwisata	69
4.1 Rumah Makan/Restoran.....	70
5 Pemerintahan	71
5.1 Wilayah Administratif	72
6 Penduduk dan Ketenagakerjaan.....	77
6.1 Penduduk.....	78

6.2	Ketenagakerjaan.....	91
7	Industri dan Perdagangan	93
7.1	Industri.....	94
7.2	Perdagangan	95
8	Transportasi dan Komunikasi	97
8.1	Transportasi.....	98
8.2	Komunikasi.....	100
9	Keuangan Desa	102
9.1	Keuangan Desa	103

<https://gresikkab.bps.go.id>

DAFTAR TABEL

	Halaman
1 Geografi dan Iklim	1
1.1 Keadaan Geografi	3
1.1.1 Luas Wilayah Kecamatan Kedamean Menurut Desa/Kelurahan, 2018	3
1.1.2 Luas Wilayah Menurut Desa/Kelurahan dan Jenis Penggunaan Tanah di Kecamatan Kedamean, 2018(Ha)	4
1.2 Iklim	6
1.2.1 Jumlah Curah Hujan, Hari Hujan dan Rata-rata Curah Hujan per Hari di Kecamatan Kedamean, 2018	6
2 Sosial dan Kesejahteraan Rakyat	7
2.1 Pendidikan	9
2.1.1 Jumlah Fasilitas Sekolah Menurut Tingkat Pendidikan dan Desa/Kelurahan di Kecamatan Kedamean, 2016-2018	9
2.1.2 Jumlah Sekolah Umum Menurut Jenis Sekolah dan Desa/Kelurahan di Kecamatan Kedamean, 2018	12
2.1.3 Jumlah Sekolah, Ruang Belajar, dan Kelas SD Negeri/Swasta di Kecamatan Kedamean, 2018	14
2.1.4 Jumlah Guru dan Murid SD Negeri/Swasta Menurut Desa/Kelurahan di Kecamatan Kedamean, 2018	16
2.1.5 Jumlah Sekolah Islam Menurut Jenis Sekolah dan Desa/Kelurahan di Kecamatan Kedamean, 2018	17
2.2 Kesehatan	19

2.2.1	Jumlah Tenaga Kesehatan Menurut Desa/Kelurahan di Kecamatan Kedamean, 2018.....	19
2.2.2	Jumlah Sarana Kesehatan Menurut Desa/Kelurahan di Kecamatan Kedamean, 2016-2018.....	20
2.2.3	Jumlah Peserta KB Menurut Alat Kontrasepsi yang Digunakan di Kecamatan Kedamean, 2018.....	26
2.2.4	Jumlah Penderita Kejadian Wabah / Epidemik / Endemik Menurut Jenisnya dan Desa/Kelurahan di Kecamatan Kedamean, 2018.....	27
2.3	Agama dan Sosial Lainnya.....	29
2.3.1	Jumlah Penduduk Menurut Agama yang Dianut dan Desa/Kelurahan di Kecamatan Kedamean, 2018	29
2.3.2	Jumlah Tempat Peribadatan Menurut Desa/Kelurahan di Kecamatan Kedamean, 2018.....	30
2.3.3	Jumlah Kejadian Nikah, Talak/Cerai, dan Rujuk Menurut Desa/Kelurahan di Kecamatan Kedamean, 2018	31
2.3.4	Jumlah Keluarga Tahapan Sejahtera Menurut Desa/Kelurahan dan di Kecamatan Kedamean,2018	32
3	Pertanian	33
3.1	Tanaman Pangan	35
3.1.1	Luas Tanah Sawah Menurut Jenis Irigasi dan Desa/Kelurahan dan di Kecamatan Kedamean, 2018 (Ha)	35
3.1.2	Luas Panen dan Produksi Padi Menurut Desa/Kelurahan di Kecamatan Kedamean, 2018.....	36
3.1.3	Luas Panen dan Produksi Jagung Menurut Desa/Kelurahan di Kecamatan Kedamean, 2018.....	37

3.1.4	Luas Panen dan Produksi Kedelai Menurut Desa/Kelurahan di Kecamatan Kedamean, 2018	38
3.1.5	Luas Panen dan Produksi Kacang Tanah Menurut Desa/Kelurahan di Kecamatan Kedamean, 2018	39
3.1.6	Luas Panen dan Produksi Kacang Hijau Menurut Desa/Kelurahan di Kecamatan Kedamean, 2018	40
3.1.7	Luas Panen dan Produksi Ketela Pohon Menurut Desa/Kelurahan di Kecamatan Kedamean, 2018	41
3.2	Hortikultura	42
3.2.1	Luas Panen Tanaman Sayuran Menurut Jenis Tanaman dan Desa/Kelurahan di Kecamatan Kedamean (Ha), 2017-2018	42
3.2.2	Produksi Tanaman Sayuran Menurut Jenis Tanaman dan Desa/Kelurahan di Kecamatan Kedamean (Ton), 2017-2018	44
3.2.3	Luas Panen Tanaman Sayuran dan Buah-Buahan Semusim Menurut Jenis Tanaman di Kecamatan Kedamean, 2015-2018 (Ha)	46
3.2.4	Produksi Tanaman Sayuran dan Buah-Buahan Semusim Menurut Jenis Tanaman di Kecamatan Kedamean, 2015-2018 (Ton)	47
3.2.5	Luas Panen Tanaman Biofarmaka Menurut Jenis Tanaman dan Desa/Kelurahan di Kecamatan Kedamean, 2017-2018 (m ²)	48
3.2.6	Produksi Tanaman Biofarmaka Menurut Jenis Tanaman dan Desa/Kelurahan Kecamatan Kedamean, 2017-2018 (Kg) ...	50
3.2.7	Luas Panen Tanaman Biofarmaka Menurut Jenis Tanaman Kecamatan Kedamean Tahun 2015-2018 (m ²).....	52

3.2.8	Produksi Tanaman Biofarmaka Menurut Jenis Tanaman Kecamatan Kedamean Tahun 2015-2018 (Kg)	53
3.2.9	Luas Panen Tanaman Hias Menurut Jenis Tanaman dan Desa/Kelurahan Kecamatan Kedamean Tahun 2017-2018 (m ²)	54
3.2.10 Produksi Tanaman Hias Menurut Jenis Tanaman dan Desa/Kelurahan Kecamatan Kedamean Tahun 2017-2018 (tangkai).....	56
3.2.11 Luas Panen Tanaman Hias Menurut Jenis Tanaman Kecamatan Kedamean, 2015-2018 (m ²).....	58
3.2.12	Produksi Luas Panen Tanaman Hias Menurut Jenis Tanaman Kecamatan Kedamean, 2015-2018 (Tangkai).....	59
3.2.13 Produksi Tanaman Buah-Buahan Tahunan Menurut Jenis Tanaman dan Desa/Kelurahan di Kecamatan Kedamean, 2017-2018 (Pohon/Rumpun).....	60
3.2.14 Produksi Buah-Buahan dan Sayur-Sayuran Tahunan Menurut Tanaman di Kecamatan Kedamean Tahun 2015-2018 (ton)	62
3.3	Perkebunan.....	63
3.3.1	Luas Areal Tanaman Perkebunan Menurut Jenis Tanaman dan Desa/Kelurahan di Kecamatan Kedamean Tahun 2017-2018 (Ha)	63
3.3.2	Produksi Tanaman Perkebunan Menurut Jenis Tanaman dan Desa/Kelurahan di Kecamatan Kedamean Tahun 2017-2018 (Ha)	65
3.4	Peternakan.....	67

3.4.1	Jumlah Populasi Ternak Besar Menurut Desa/Kelurahan Kecamatan Kedamean, 2018.....	67
3.4.2	Jumlah Populasi Ternak Unggas Menurut Desa/Kelurahan Kelurahan Kecamatan Kedamean, 2018	68
4	Pariwisata	69
4.1	Rumah Makan/Restoran.....	70
4.1.1	Jumlah Rumah Makan/Restoran Menurut Desa/Kelurahan di Kecamatan Kedamean, 2015-2018.....	70
5	Pemerintahan	71
5.1	Wilayah Administratif	72
5.1.1	Pembagian Wilayah Administrasi Pemerintahan Menurut Desa / Kelurahan di Kecamatan Kedamean, 2018	72
5.1.2	Jumlah Aparat Pemerintahan Menurut Desa/kelurahan di Kecamatan Kedamean, 2018.....	73
5.1.3	Banyaknya Perangkat Desa/Kelurahan Menurut Desa/Kelurahan di Kecamatan Kedamean, 2018	74
6	Penduduk dan Ketenagakerjaan.....	77
6.1	Penduduk.....	78
6.1.1	Jumlah Penduduk Hasil Registrasi Menurut Jenis Kelamin di Kecamatan Kedamean Tahun 2011-2018	78
6.1.2	Jumlah Penduduk Hasil Registrasi Menurut Jenis Kelamin dan Desa/Kelurahan di Kecamatan Kedamean, 2018	79
6.1.3	Luas Daerah, Jumlah Rumah Tangga, dan Jumlah Penduduk Hasil Registrasi Menurut Desa/Kelurahan di Kecamatan Kedamean, 2018.....	80

6.1.4	Kepadatan Penduduk per Km ² dan per Rumah Tangga Menurut Desa/Kelurahan di Kecamatan Kedamean.....	81
6.1.5	Jumlah Penduduk Lahir yang Dicatat Menurut Jenis Kelamin dan Desa/Kelurahan di Kecamatan Kedamean, 2018	82
6.1.6	Jumlah Penduduk Meninggal yang Dicatat Menurut Jenis Kelamin dan Desa/Kelurahan di Kecamatan Kedamean, 2018	83
6.1.7	Jumlah Penduduk Datang yang Dicatat Menurut Jenis Kelamin dan Desa/Kelurahan di Kecamatan Kedamean, 2018	84
6.1.8	Jumlah Penduduk Pindah yang Dicatat Menurut Jenis Kelamin dan Desa/Kelurahan di Kecamatan Kedamean, 2018	85
6.1.9	Jumlah Penduduk Hasil Registrasi Menurut Kelompok Umur dan Desa/Kelurahan di Kecamatan Kedamean, 2018	86
6.1.10 Jumlah Penduduk Dewasa dan Anak-anak Hasil Registrasi Menurut Jenis Kelamin Desa/Kelurahan di Kecamatan Kedamean,2018.....	88
6.1.11	Jumlah Penduduk Hasil Registrasi yang Wajib Memiliki Kartu Tanda Penduduk Menurut Jenis Kelamin dan Desa/Kelurahan di Kecamatan Kedamean, 2018	89
6.1.12	Jumlah Penduduk Hasil Registrasi yang Telah Memiliki Kartu Tanda Penduduk Menurut Jenis Kelamin dan Desa/Kelurahan di Kecamatan Kedamean, 2018	90
6.2	Ketenagakerjaan.....	91
6.2.1	Jumlah Penduduk yang Bekerja Menurut Lapangan Usaha dan Desa/Kelurahan di Kecamatan Kedamean, 2018	91

7	Industri dan Perdagangan	93
7.1	Industri.....	94
7.1.1	Jumlah Industri Menurut Desa/Kelurahan di Kecamatan Kedamean,2018.....	94
7.2	Perdagangan	95
7.2.1	Jumlah Mini Market, Kelompok Pertokoan,Pasar Tradisional dan Pasar Hewan Menurut Desa/Kelurahan di Kecamatan Kedamean, 2018.....	95
7.2.2	Jumlah Koperasi yang Masih Aktif Menurut Desa/Kelurahan di Kecamatan Kedamean, 2018.....	96
8	Transportasi dan Komunikasi	97
8.1	Transportasi.....	98
8.1.1	Panjang Jalan Menurut Jenis Permukaan dan Desa/Kelurahan di Kecamatan Kedamean Tahun 2018 (Km ²)	98
8.1.2	Jumlah Kendaraan Bermotor Roda Empat Menurut Desa/Kelurahan di Kecamatan Kedamean, 2018	99
8.2	Komunikasi.....	100
8.2.1	Jumlah Warnet dan Wartel Menurut Desa/Kelurahan di Kecamatan Kedamean, 2018.....	100
8.2.2	Jumlah Kantor Pos dan Pos Keliling Menurut Desa/Kelurahan di Kecamatan Kedamean, 2018	101
9	Keuangan Desa	102
9.1	Keuangan Desa	103
9.1.1	Jumlah Pendapatan Desa menurut Sumber Dana dan Desa/Kelurahan di Kecamatan Kedamean,2018	103

9.1.2 Jumlah Belanja Langsung dan Belanja Tidak Langsung Menurut Desa/Kelurahan di Kecamatan Kedamean, 2018	105
9.1.3 Jumlah Belanja Langsung Menurut Desa/Kelurahan di Kecamatan Kedamean, 2018.....	106
9.1.4 Jumlah Belanja Tidak Langsung Menurut Desa/Kelurahan di Kecamatan Kedamean, 2018.....	107
9.1.5 Realisasi Penerimaan PBB Menurut Desa/Kelurahan di Kecamatan Kedamean, 2018.....	108

<https://gresikkab.bps.go.id>

DAFTAR GAMBAR

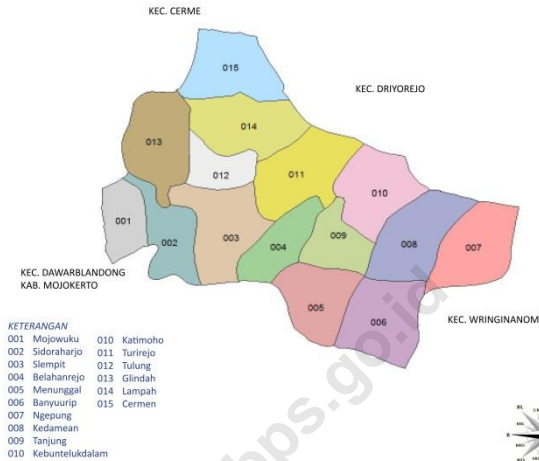
- Gambar 1 Letak Geografis Kecamatan Kedamean 2
- Gambar 2 Jumlah Fasilitas Pendidikan Menurut Jenis Sekolah dan
Jenjang Pendidikan di Kecamatan Kedamean Tahun 2018. 8
- Gambar 3 Luas Panen (Ha) dan Produksi (Ton) Padi Sawah, Jagung,
Kedelai, Kacang Tanah, Kacang Hijau dan Ketela Pohon di
Kecamatan Kedamean Tahun 2018..... 34

<https://gresikkab.bps.go.id>

1

Geografi dan Iklim



Gambar 1 Letak Geografis Kecamatan Kedamean

I. Batas Wilayah Kecamatan Kedamean

- Sebelah Utara : Kecamatan Cerme Kabupaten Gresik
- Sebelah Timur : Kecamatan Driorejo Kabupaten Gresik
- Sebelah Selatan : Kecamatan Wringinanom Kabupaten Gresik
- Sebelah Barat : Kecamatan Dawarblandong Kabupaten Mojokerto

II. Luas Wilayah :

Luas wilayah terdiri dari :

• Tanah Sawah	:	3 346,40	Ha.
• Pekarangan/Halaman	:	762,50	Ha.
• Tegal/kebun	:	2 245,20	Ha.
• Tambak	:	-	Ha.
• Hutan Negara	:	-	Ha.
• Lainnya	:	241,20	Ha.
Jumlah	:	6 595,30	Ha.

Ketinggian Daerah adalah ± 11 meter di atas permukaan laut

1.1 Keadaan Geografi

Tabel 1.1.1 Luas Wilayah Kecamatan Kedamean Menurut Desa/Kelurahan, 2018

Desa/Kelurahan		Luas Wilayah (km ²)	Persentase Terhadap Luas Kecamatan
(1)	(2)	(3)	(3)
001	Mojowuku	2,88	4,37
002	Sidoraharjo	5,42	8,22
003	Slempit	7,05	10,69
004	Belahanrejo	5,50	8,34
005	Menunggal	3,77	5,72
006	Banyuurip	5,14	7,79
007	Ngepung	5,08	7,70
008	Kedamean	6,41	9,72
009	Tanjung	5,82	8,82
010	Katimoho	1,74	2,64
011	Turirejo	3,87	5,87
012	Tulung	2,11	3,20
013	Glindah	4,17	6,32
014	Lampah	4,76	7,22
015	Cermen	2,23	3,38
Jumlah		65,95	100,00

Sumber : UPT Pertanian Kecamatan Kedamean

Tabel 1.1.2 Luas Wilayah Menurut Desa/Kelurahan dan Jenis Penggunaan Tanah di Kecamatan Kedamean, 2018(Ha)

	Desa/ Kelurahan	Tanah Sawah	Tanah Tambak	Tanah Kering
(1)	(2)	(3)	(4)	(5)
001	Mojowuku	170,50	-	72,70
002	Sidoraharjo	276,40	-	177,60
003	Slempit	388,00	-	215,80
004	Belahanrejo	277,10	-	217,80
005	Menunggal	159,40	-	162,50
006	Banyuurip	199,80	-	210,90
007	Ngepung	321,20	-	108,80
008	Kedamean	366,00	-	148,30
009	Tanjung	285,00	-	248,60
010	Katimoho	101,50	-	41,20
011	Turirejo	261,70	-	72,00
012	Tulung	129,50	-	44,40
013	Glindah	252,40	-	112,20
014	Lampah	290,40	-	108,80
015	Cermen	98,10	-	74,00
Jumlah		3 577,00	-	2 015,60

Sumber :UPT Pertanian Kecamatan Kedamean

Lanjutan Tabel 1.1.2

	Desa/ Kelurahan	Bang/ Pekarangan	Hutan Negara Lain	Lain-lain	Jumlah
(1)	(2)	(6)	(7)	(8)	(9)
001	Mojowuku	36,30	-	8,20	287,70
002	Sidoraharjo	55,50	-	32,80	542,30
003	Slempit	85,10	-	15,70	704,60
004	Belahanrejo	41,60	-	13,50	550,00
005	Menunggal	43,70	-	11,10	376,70
006	Banyuurip	88,60	-	14,90	514,20
007	Ngepung	46,00	-	32,20	508,20
008	Kedamean	98,30	-	28,30	640,90
009	Tanjung	39,10	-	9,40	582,10
010	Katimoho	23,20	-	8,00	173,90
011	Turirejo	44,30	-	9,00	387,00
012	Tulung	28,30	-	8,90	211,10
013	Glindah	44,30	-	8,10	417,00
014	Lampah	53,90	-	23,10	476,20
015	Cermen	42,30	-	9,00	223,40
Jumlah		770,50	-	232,20	6 595,30

Sumber : UPT Pertanian Kecamatan Kedamean

1.2 Iklim

Tabel 1.2.1 Jumlah Curah Hujan, Hari Hujan dan Rata-rata Curah Hujan per Hari di Kecamatan Kedamean, 2018

Bulan	Curah Hujan (mm)	Hari Hujan	Rata-rata per hari (mm)
(1)	(2)	(3)	(4)
Januari	141	12	11,75
Februari	196	13	15,08
Maret	131	9	14,56
April	71	6	11,83
Mei	-	-	-
Juni	-	-	-
Juli	-	-	-
Agustus	-	-	-
September	-	-	-
Oktober	-	2	-
November	205	12	17,08
Desember	143	10	14,30

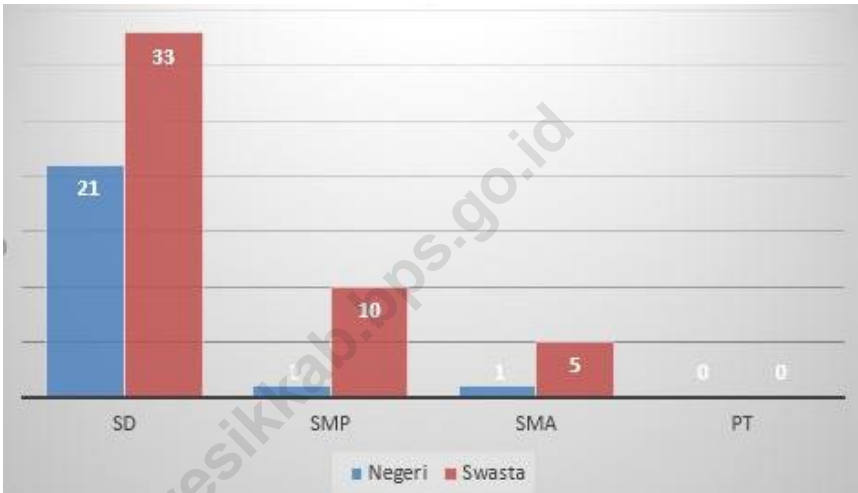
Sumber :UPT Dinas PU Pengairan

2

Sosial dan Kesejahteraan Rakyat



Gambar 2 Jumlah Fasilitas Pendidikan Menurut Jenis Sekolah dan Jenjang Pendidikan di Kecamatan Kedamean Tahun 2018



2.1 Pendidikan

Tabel 2.1.1 Jumlah Fasilitas Sekolah Menurut Tingkat Pendidikan dan Desa/Kelurahan di Kecamatan Kedamean, 2016-2018

	Desa/ Kelurahan	SD			SMP		
		2016	2017	2018	2016	2017	2018
	(1)	(2)	(3)	(4)	(5)	(6)	(7)
001	Mojowuku	3	3	3	1	1	1
002	Sidoraharjo	4	4	4	1	1	1
003	Slempit	5	5	5	1	1	1
004	Belahanrejo	3	3	3	1	1	1
005	Menunggal	3	3	3	1	1	1
006	Banyuurip	4	4	4	1	1	1
007	Ngepung	3	3	3	-	-	-
008	Kedamean	6	6	6	3	3	3
009	Tanjung	3	3	3	-	-	-
010	Katimoho	2	2	2	1	1	1
011	Turirejo	5	5	5	-	-	-
012	Tulung	3	3	3	-	-	-
013	Glindah	4	4	4	-	-	-
014	Lampah	4	4	4	1	1	1
015	Cermen	2	2	2	-	-	-
Jumlah		54	54	54	11	11	11

Lanjutan Tabel 2.1.1

Desa/ Kelurahan	SMA			SMK		
	2016	2017	2018	2016	2017	2018
(1)	(8)	(9)	(10)	(11)	(12)	(13)
001 Mojowuku	1	1	1	-	-	1
002 Sidoraharjo	-	-	-	-	-	-
003 Slempit	2	2	2	-	-	-
004 Belahanrejo	-	-	-	-	-	-
005 Menunggal	-	-	-	-	-	-
006 Banyuurip	-	-	-	-	-	-
007 Ngepung	-	-	-	-	-	-
008 Kedamean	2	2	2	-	-	1
009 Tanjung	-	-	-	-	-	-
010 Katimoho	-	-	-	-	-	-
011 Turirejo	-	-	-	-	-	-
012 Tulung	-	-	-	-	-	-
013 Glindah	-	-	-	-	-	-
014 Lampah	1	1	1	-	-	-
015 Cermen	-	-	-	-	-	-
Jumlah	6	6	6	-	-	2

Lanjutan Tabel 2.1.1

Desa/ Kelurahan	Perguruan Tinggi		
	2016	2017	2018
(1)	(14)	(15)	(16)
001 Mojowuku	-	-	-
002 Sidoraharjo	-	-	-
003 Slempit	-	-	-
004 Belahanrejo	-	-	-
005 Menunggal	-	-	-
006 Banyuurip	-	-	-
007 Ngepung	-	-	-
008 Kedamean	-	-	-
009 Tanjung	-	-	-
010 Katimoho	-	-	-
011 Turirejo	-	-	-
012 Tulung	-	-	-
013 Glindah	-	-	-
014 Lampah	-	-	-
015 Cermen	-	-	-
Jumlah	-	-	-

Sumber :UPT Dinas Pendidikan Kec. Kedamean

Tabel 2.1.2 Jumlah Sekolah Umum Menurut Jenis Sekolah dan Desa/Kelurahan di Kecamatan Kedamean, 2018

	Kode Desa Desa/Kelurahan	Negeri				
		TK	SD	SMP	SMA	PT
	(1)	(2)	(3)	(4)	(5)	(6)
001	Mojowuku	-	1	-	-	-
002	Sidoraharjo	-	1	-	-	-
003	Slempit	-	2	-	1	-
004	Belahanrejo	-	1	-	-	-
005	Menunggal	-	2	-	-	-
006	Banyuurip	-	2	-	-	-
007	Ngepung	-	1	-	-	-
008	Kedamean	-	2	1	-	-
009	Tanjung	-	2	-	-	-
010	Katimoho	-	-	-	-	-
011	Turirejo	-	1	-	-	-
012	Tulung	-	1	-	-	-
013	Glindah	-	2	-	-	-
014	Lampah	-	2	-	-	-
015	Cermen	-	1	-	-	-
	Jumlah	-	21	1	1	-

Lanjutan Tabel 2.1.2

Kode Desa Desa/Kelurahan	Swasta					
	TK	SD	SMP	SMA	PT	
(1)	(7)	(8)	(9)	(10)	(11)	
001	Mojowuku	-	2	1	1	-
002	Sidoraharjo	-	3	1	-	-
003	Slempit	-	3	1	1	-
004	Belahanrejo	-	2	1	-	-
005	Menunggal	-	1	1	-	-
006	Banyuurip	-	2	1	-	-
007	Ngepung	-	2	-	-	-
008	Kedamean	-	4	2	2	-
009	Tanjung	-	1	-	-	-
010	Katimoho	-	2	1	-	-
011	Turirejo	-	4	-	-	-
012	Tulung	-	2	-	-	-
013	Glindah	-	2	-	-	-
014	Lampah	-	2	1	1	-
015	Cermen	-	1	-	-	-
Jumlah		-	33	10	5	-

Sumber:UPT Dinas Pendidikan Kec. Kedamean

Tabel 2.1.3 Jumlah Sekolah, Ruang Belajar, dan Kelas SD Negeri/Swasta di Kecamatan Kedamean, 2018

Desa/Kelurahan	Jumlah Sekolah		Jumlah Ruang Belajar	
	Negeri	Swasta	Negeri	Swasta
(1)	(2)	(3)	(4)	(5)
001 Mojowuku	1	2	9	-
002 Sidoraharjo	1	3	10	-
003 Slempit	2	3	22	-
004 Belahanrejo	1	2	6	-
005 Menunggal	2	1	12	-
006 Banyuurip	2	2	12	-
007 Ngepung	1	2	6	-
008 Kedamean	2	4	18	-
009 Tanjung	2	1	12	-
010 Katimoho	-	2	-	-
011 Turirejo	1	4	6	-
012 Tulung	1	2	6	-
013 Glindah	2	2	12	-
014 Lampah	2	2	12	-
015 Cermen	1	1	6	-
Jumlah	21	33	149	-

Sumber: UPT Dinas Pendidikan Kec. Kedamean

Lanjutan Tabel 2.1.3

Desa/Kelurahan		Jumlah Kelas	
		Negeri	Swasta
(1)		(6)	(7)
001	Mojowuku	9	-
002	Sidoraharjo	10	-
003	Slempit	22	-
004	Belahanrejo	6	-
005	Menunggal	12	-
006	Banyuurip	12	-
007	Ngepung	6	-
008	Kedamean	18	-
009	Tanjung	12	-
010	Katimoho	-	-
011	Turirejo	6	-
012	Tulung	6	-
013	Glindah	12	-
014	Lampah	12	-
015	Cermen	6	-
Jumlah		149	-

Sumber:UPT Dinas Pendidikan Kec. Kedamean

Tabel 2.1.4 Jumlah Guru dan Murid SD Negeri/Swasta Menurut Desa/Kelurahan di Kecamatan Kedamean, 2018

Desa/Kelurahan	Jumlah Guru		Jumlah Murid	
	Negeri	Swasta	Negeri	Swasta
	(1)	(2)	(3)	(4)
001 Mojowuku	12	-	167	-
002 Sidoraharjo	15	-	219	-
003 Slempit	25	-	602	-
004 Belahanrejo	11	-	126	-
005 Menunggal	17	-	121	-
006 Banyuurip	21	-	324	-
007 Ngepung	11	-	126	-
008 Kedamean	29	-	422	-
009 Tanjung	15	-	243	-
010 Katimoho	-	-	-	-
011 Turirejo	10	-	107	-
012 Tulung	8	-	143	-
013 Glindah	18	-	266	-
014 Lampah	15	-	227	-
015 Cermen	9	-	79	-
Jumlah	216	-	3 172	-

Sumber:UPT Dinas Pendidikan Kec. Kedamean

Tabel 2.1.5 Jumlah Sekolah Islam Menurut Jenis Sekolah dan Desa/Kelurahan di Kecamatan Kedamean, 2018

Desa/Kelurahan		Negeri				
		MI	MTs	MA	PT	RA
(1)	(2)	(3)	(4)	(5)	(6)	
001	Mojowuku	-	-	-	-	1
002	Sidoraharjo	-	-	-	-	1
003	Slempit	-	-	-	-	-
004	Belahanrejo	-	-	-	-	1
005	Menunggal	-	-	-	-	1
006	Banyuurip	-	-	-	-	1
007	Ngepung	-	-	-	-	1
008	Kedamean	1	-	-	-	1
009	Tanjung	-	-	-	-	-
010	Katimoho	-	-	-	-	2
011	Turirejo	-	-	-	-	3
012	Tulung	-	-	-	-	1
013	Glindah	-	-	-	-	-
014	Lampah	-	-	-	-	1
015	Cermen	-	-	-	-	-
Jumlah		1	-	-	-	14

Sumber: UPT Dinas Pendidikan Kec. Kedamean

Lanjutan Tabel2.1.5

Desa/Kelurahan		Swasta				
		MI	MTs	MA	PT	RA
(1)		(7)	(8)	(9)	(10)	(11)
001	Mojowuku	1	1	-	-	-
002	Sidoraharjo	1	1	-	-	-
003	Slempit	-	-	-	-	-
004	Belahanrejo	1	1	-	-	-
005	Menunggal	1	1	-	-	-
006	Banyuurip	1	1	1	-	-
007	Ngepung	1	-	-	-	-
008	Kedamean	1	1	1	-	-
009	Tanjung	-	-	-	-	-
010	Katimoho	2	1	1	-	-
011	Turirejo	3	-	-	-	-
012	Tulung	1	-	-	-	-
013	Glindah	-	-	-	-	-
014	Lampah	2	1	1	-	-
015	Cermen	1	-	-	-	-
Jumlah		16	8	4	-	-

Sumber:UPT Dinas Pendidikan Kec. Kedamean

2.2 Kesehatan

Tabel 2.2.1 Jumlah Tenaga Kesehatan Menurut Desa/Kelurahan di Kecamatan Kedamean, 2018

Desa/Kelurahan		Dokter	Perawat	Bidan	Farmasi	Ahli Gizi
(1)	(2)	(3)	(4)	(5)	(6)	(6)
001	Mojowuku	-	-	1	-	-
002	Sidoraharjo	-	-	1	-	-
003	Slempit	1	-	1	-	-
004	Belahanrejo	-	-	1	-	-
005	Menunggal	-	-	2	-	-
006	Banyuurip	1	-	3	-	-
007	Ngepung	-	-	2	-	-
008	Kedamean	6	-	2	-	-
009	Tanjung	1	-	1	-	-
010	Katimoho	-	-	1	-	-
011	Turirejo	1	-	5	-	-
012	Tulung	-	-	2	-	-
013	Glindah	-	-	2	-	-
014	Lampah	-	-	1	-	-
015	Cermen	-	-	1	-	-
Jumlah		10	-	26	-	-

Sumber: Puskesmas Kecamatan Kedamean

Tabel 2.2.2 Jumlah Sarana Kesehatan Menurut Desa/Kelurahan di Kecamatan Kedamean, 2016-2018

Desa/Kelurahan	Rumah Sakit Umum			Rumah Sakit Khusus		
	2016	2017	2018	2016	2017	2018
	(2)	(3)	(4)	(5)	(6)	(7)
001 Mojowuku	-	-	-	-	-	-
002 Sidoraharjo	-	-	-	-	-	-
003 Slempit	-	-	-	-	-	-
004 Belahanrejo	-	-	-	-	-	-
005 Menunggal	-	-	-	-	-	-
006 Banyuurip	-	-	-	-	-	-
007 Ngepung	-	-	-	-	-	-
008 Kedamean	-	-	-	-	-	-
009 Tanjung	-	-	-	-	-	-
010 Katimoho	-	-	-	-	-	-
011 Turirejo	-	-	-	-	-	-
012 Tulung	-	-	-	-	-	-
013 Glindah	-	-	-	-	-	-
014 Lampah	-	-	-	-	-	-
015 Cermen	-	-	-	-	-	-
Jumlah	-	-	-	-	-	-

Sumber: Puskesmas Kecamatan Kedamean

Lanjutan Tabel 2.2.2

Desa/Kelurahan	Rumah Sakit Bersalin/ Rumah Bersalin			Praktik Bidan		
	2016	2017	2018	2016	2017	2018
(1)	(8)	(9)	(10)	(11)	(12)	(13)
001 Mojowuku	-	-	-	2	2	2
002 Sidoraharjo	-	-	-	1	1	1
003 Slempit	-	-	-	2	2	2
004 Belahanrejo	-	-	-	1	1	1
005 Menunggal	-	-	-	1	1	1
006 Banyuurip	-	-	-	2	2	2
007 Ngepung	-	-	-	2	2	2
008 Kedamean	-	-	-	2	2	2
009 Tanjung	-	-	-	1	1	1
010 Katimoho	-	-	-	1	1	1
011 Turirejo	-	-	-	3	3	3
012 Tulung	-	-	-	2	2	2
013 Glindah	-	-	-	1	1	1
014 Lampah	-	-	-	1	1	1
015 Cermen	-	-	-	1	1	1
Jumlah	-	-	-	23	23	23

Lanjutan Tabel 2.2.2

Desa/Kelurahan	Poliklinik			Puskesmas		
	2016	2017	2018	2016	2017	2018
(1)	(14)	(15)	(16)	(17)	(18)	(19)
001 Mojowuku	-	-	-	-	-	-
002 Sidoraharjo	-	-	-	-	-	-
003 Slempit	-	-	-	1	1	1
004 Belahanrejo	-	-	-	-	-	-
005 Menunggal	-	-	-	-	-	-
006 Banyuurip	-	-	-	-	-	-
007 Ngepung	-	-	-	-	-	-
008 Kedamean	1	1	1	1	1	1
009 Tanjung	1	1	1	-	-	-
010 Katimoho	-	-	-	-	-	-
011 Turirejo	-	-	-	-	-	-
012 Tulung	-	-	-	-	-	-
013 Glindah	-	-	-	-	-	-
014 Lampah	-	-	-	-	-	-
015 Cermen	1	1	1	-	-	-
Jumlah	3	3	3	2	2	2

Lanjutan Tabel 2.2.2

Desa/Kelurahan	Puskemas Pembantu (Pustu)			Klinik/Balai Kesehatan		
	2016	2017	2018	2016	2017	2018
(1)	(20)	(21)	(22)	(23)	(24)	(25)
001 Mojowuku	-	-	-	-	-	-
002 Sidoraharjo	-	-	-	-	-	-
003 Slempit	-	-	-	-	-	-
004 Belahanrejo	-	-	-	-	-	-
005 Menunggal	1	1	1	-	-	-
006 Banyuurip	-	-	-	-	-	-
007 Ngepung	-	-	-	-	-	-
008 Kedamean	-	-	-	-	-	-
009 Tanjung	-	-	-	-	-	-
010 Katimoho	1	1	1	-	-	-
011 Turirejo	1	1	1	-	-	-
012 Tulung	-	-	-	-	-	-
013 Glindah	-	-	-	-	-	-
014 Lampah	-	-	-	-	-	-
015 Cermen	-	-	-	-	-	-
Jumlah	3	3	3	-	-	-

Lanjutan Tabel 2.2.2

Desa/Kelurahan	Posyandu			Poskesdes		
	2016	2017	2018	2016	2017	2018
	(26)	(27)	(28)	(29)	(30)	(31)
(1)	(26)	(27)	(28)	(29)	(30)	(31)
001 Mojowuku	4	4	4	1	1	1
002 Sidoraharjo	6	6	6	1	1	1
003 Slempit	7	7	7	1	1	1
004 Belahanrejo	4	4	4	1	1	1
005 Menunggal	4	4	4	1	1	1
006 Banyuurip	8	8	8	1	1	1
007 Ngepung	4	4	4	1	1	1
008 Kedamean	9	9	9	1	1	1
009 Tanjung	3	3	3	1	1	1
010 Katimoho	2	2	2	1	1	1
011 Turirejo	7	7	7	1	1	1
012 Tulung	4	4	4	1	1	1
013 Glindah	6	6	6	1	1	1
014 Lampah	7	7	7	1	1	1
015 Cermen	4	4	4	1	1	1
Jumlah	79	79	79	15	15	15

Lanjutan Tabel 2.2.2

Desa/Kelurahan	Apotek			Toko Obat		
	2016	2017	2018	2016	2017	2018
(1)	(32)	(33)	(34)	(35)	(36)	(37)
001 Mojowuku	-	-	-	-	-	-
002 Sidoraharjo	-	-	-	1	1	1
003 Slempit	1	1	1	-	-	-
004 Belahanrejo	-	-	-	-	-	-
005 Menunggal	-	-	-	-	-	-
006 Banyuurip	-	-	-	-	-	-
007 Ngepung	-	-	-	-	-	-
008 Kedamean	2	2	2	2	2	2
009 Tanjung	-	-	-	1	1	1
010 Katimoho	1	1	1	1	1	1
011 Turirejo	3	3	3	-	-	-
012 Tulung	-	-	-	-	-	-
013 Glindah	-	-	-	-	-	-
014 Lampah	-	-	-	-	-	-
015 Cermen	-	-	-	-	-	-
Jumlah	7	7	7	5	5	5

Sumber: Puskesmas Kecamatan Kedamean

Tabel 2.2.3 Jumlah Peserta KB Menurut Alat Kontrasepsi yang Digunakan di Kecamatan Kedamean, 2018

Desa/Kelurahan	IUD/ Spiral	Pil	Suntik	Susuk	Kondom	MOP	MOW
(1)	(2)	(3)	(4)	(5)	(6)	(7)	(8)
001 Mojowuku	3	78	409	30	4	1	29
002 Sidoraharjo	16	161	503	144	5	9	94
003 Slempit	12	434	374	161	5	-	107
004 Belahanrejo	4	72	324	154	3	4	11
005 Menunggal	12	100	476	114	5	6	11
006 Banyuurip	35	231	865	67	3	3	19
007 Ngepung	6	58	312	214	2	-	4
008 Kedamean	30	125	639	176	14	-	55
009 Tanjung	6	66	426	200	5	1	51
010 Katimoho	2	50	235	48	2	-	6
011 Turirejo	2	131	457	81	4	7	50
012 Tulung	4	47	283	37	2	2	27
013 Glindah	23	88	352	60	3	3	20
014 Lampah	7	108	372	65	8	1	20
015 Cermen	1	31	157	63	2	1	10
Jumlah	163	1 780	6 184	1 614	67	38	514

Sumber: Koordinator KB Kec. Kedamean

Tabel 2.2.4 Jumlah Penderita Kejadian Wabah / Epidemik / Endemik Menurut Jenisnya dan Desa/Kelurahan di Kecamatan Kedamean, 2018

Desa/Kelurahan	Jumlah Penderita				
	Muntaber/ Diare	DB	Campak	Malaria	Infeksi Saluran Pernapasan
(1)	(2)	(3)	(4)	(5)	(6)
001 Mojowuku	54	-	-	-	356
002 Sidoraharjo	58	-	-	-	347
003 Slempit	56	1	-	-	439
004 Belahanrejo	58	-	-	-	253
005 Menunggal	92	-	-	-	1 183
006 Banyuurip	79	1	-	-	379
007 Ngepung	37	-	-	-	179
008 Kedamean	170	-	-	-	1 463
009 Tanjung	35	-	-	-	184
010 Katimoho	44	-	-	-	146
011 Turirejo	93	1	-	-	778
012 Tulung	47	-	-	-	327
013 Glindah	63	1	-	-	316
014 Lampah	59	1	-	-	328
015 Cermen	32	-	-	-	295
Jumlah	977	5	-	-	6 973

Lanjutan Tabel 2.2.4

Desa/Kelurahan	Jumlah Penderita				
	AID	Flu Burung	Antrak	Lainnya	Jumlah
(1)	(7)	(8)	(9)	(10)	(11)
001 Mojowuku	-	-	-	-	-
002 Sidoraharjo	-	-	-	-	-
003 Slempit	-	-	-	-	-
004 Belahanrejo	2	-	-	-	-
005 Menunggal	1	-	-	-	-
006 Banyuurip	1	-	-	-	-
007 Ngepung	-	-	-	-	-
008 Kedamean	-	-	-	-	-
009 Tanjung	-	-	-	-	-
010 Katimoho	-	-	-	-	-
011 Turirejo	-	-	-	-	-
012 Tulung	-	-	-	-	-
013 Glindah	-	-	-	-	-
014 Lampah	-	-	-	-	-
015 Cermen	-	-	-	-	-
Jumlah	4	-	-	-	-

Sumber: Puskesmas Kecamatan Kedamean

2.3 Agama dan Sosial Lainnya

Tabel 2.3.1 Jumlah Penduduk Menurut Agama yang Dianut dan Desa/Kelurahan di Kecamatan Kedamean, 2018

Desa/Kelurahan	Islam	Protestan	Katolik	Hindu	Budha	Khon ghucu	Lainnya
(1)	(2)	(3)	(4)	(5)	(6)	(7)	(7)
001 Mojowuku	3 484	23	-	-	-	-	-
002 Sidoraharjo	5 453	-	-	-	-	-	-
003 Slempit	7 295	-	-	1	-	-	23
004 Belahanrejo	3 327	-	-	-	-	-	-
005 Menunggal	4 523	5	-	12	-	-	25
006 Banyuurip	7 914	165	53	4	7	-	2
007 Ngepung	3 448	8	-	-	-	-	-
008 Kedamean	6 123	20	17	-	-	-	4
009 Tanjung	4 017	6	37	-	-	-	5
010 Katimoho	2 063	20	-	-	-	-	-
011 Turirejo	4 278	-	-	-	-	-	-
012 Tulung	2 391	4	-	-	-	-	-
013 Glindah	3 628	-	-	-	-	-	1
014 Lampah	4 104	-	-	-	-	-	-
015 Cermen	1 740	-	-	-	-	-	-
Jumlah	63 788	251	107	17	7	-	60

Sumber: Kecamatan Kedamean

Tabel 2.3.2 Jumlah Tempat Peribadatan Menurut Desa/Kelurahan di Kecamatan Kedamean, 2018

Desa/Kelurahan	Masjid	Musholla	Gereja Protestan	Gereja Katolik	Pura	Vihara
(1)	(2)	(3)	(4)	(5)	(6)	(7)
001 Mojowuku	3	9	-	-	-	-
002 Sidoraharjo	4	34	-	-	-	-
003 Slempit	4	25	-	-	-	-
004 Belahanrejo	3	10	-	-	-	-
005 Menunggal	3	14	-	-	-	-
006 Banyuurip	4	12	-	-	-	-
007 Ngepung	3	9	-	-	-	-
008 Kedamean	4	17	-	-	-	-
009 Tanjung	5	15	-	-	-	-
010 Katimoho	3	7	-	-	-	-
011 Turirejo	7	9	-	-	-	-
012 Tulung	2	8	-	-	-	-
013 Glindah	6	5	-	-	-	-
014 Lampah	8	8	-	-	-	-
015 Cermen	5	4	-	-	-	-
Jumlah	64	186	-	-	-	-

Sumber: KUA Kecamatan Kedamean

Tabel 2.3.3 Jumlah Kejadian Nikah, Talak/Cerai, dan Rujuk Menurut Desa/Kelurahan di Kecamatan Kedamean, 2018

Desa/Kelurahan		Nikah	Talak/ Cerai	Rujuk
(1)		(2)	(3)	(4)
001	Mojowuku	26	5	-
002	Sidoraharjo	32	4	-
003	Slempit	59	8	-
004	Belahanrejo	16	1	-
005	Menunggal	33	4	-
006	Banyuurip	56	4	-
007	Ngepung	21	2	-
008	Kedamean	47	8	-
009	Tanjung	35	3	-
010	Katimoho	11	3	-
011	Turirejo	27	2	-
012	Tulung	10	1	-
013	Glindah	22	-	-
014	Lampah	24	7	-
015	Cermen	13	1	-
Jumlah		432	53	-

Sumber: KUA Kecamatan Kedamean

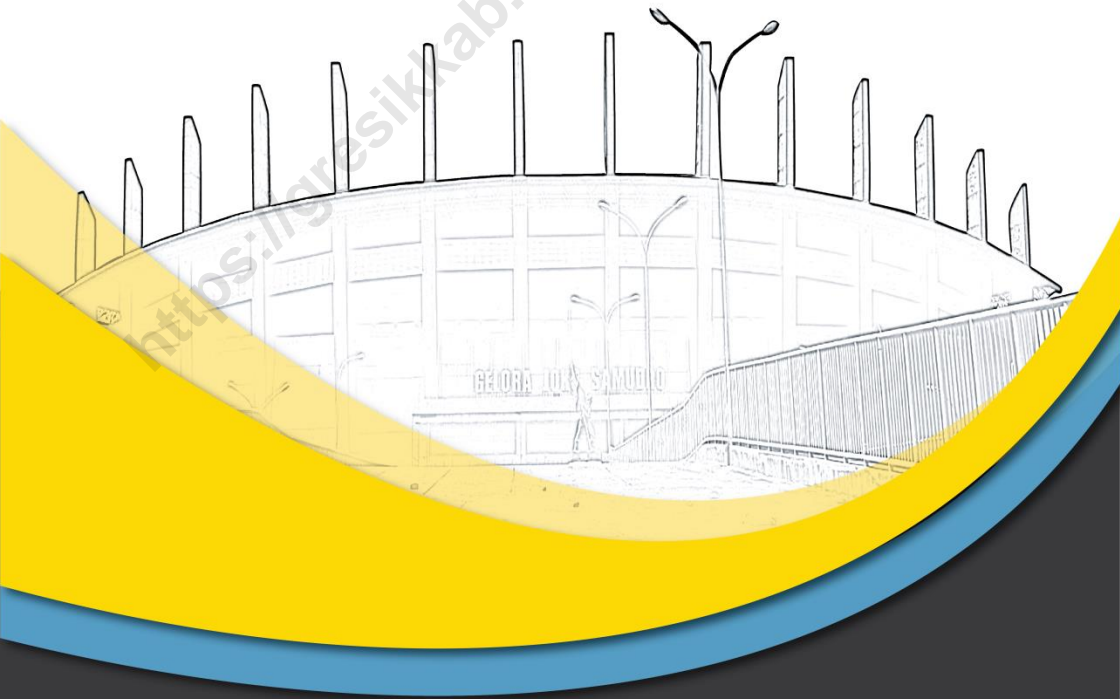
Tabel 2.3.4 Jumlah Keluarga Tahapan Sejahtera Menurut Desa/Kelurahan dan di Kecamatan Kedamean,2018

Desa/Kelurahan	Jumlah KK	Tahapan Keluarga Sejahtera				
		Pra Sejahtera	S. I	S.II	S.III	S.III Plus
(1)	(2)	(3)	(4)	(5)	(6)	(7)
001 Mojowuku
002 Sidoraharjo
003 Slempit
004 Belahanrejo
005 Menunggal
006 Banyuurip
007 Ngepung
008 Kedamean
009 Tanjung
010 Katimoho
011 Turirejo
012 Tulung
013 Glindah
014 Lampah
015 Cermen
Jumlah

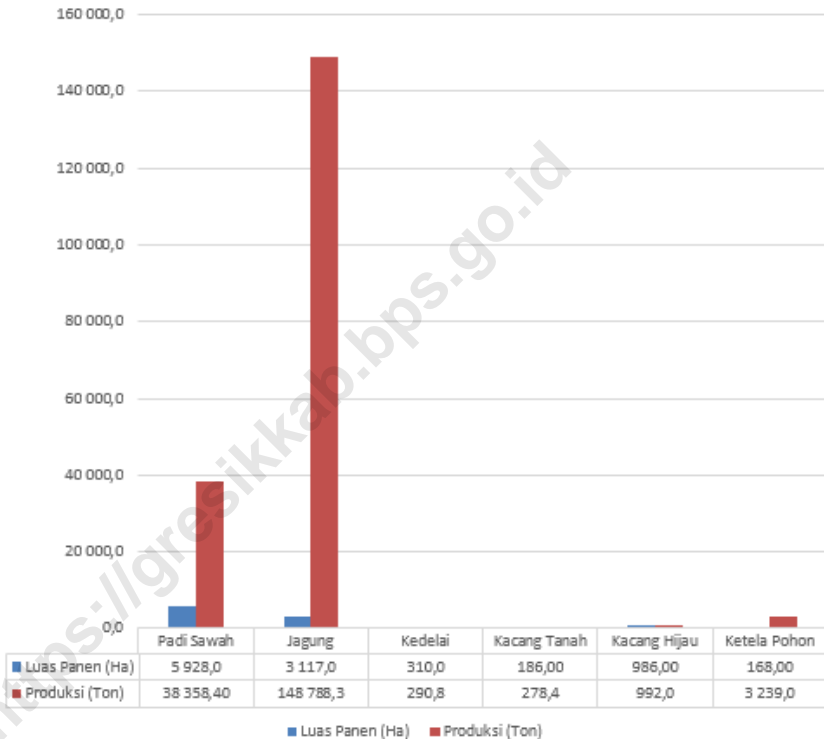
Sumber:

3

Pertanian



Gambar 3 Luas Panen (Ha) dan Produksi (Ton) Padi Sawah, Jagung, Kedelai, Kacang Tanah, Kacang Hijau dan Ketela Pohon di Kecamatan Kedamean Tahun 2018



3.1 Tanaman Pangan

Tabel 3.1.1 Luas Tanah Sawah Menurut Jenis Irigasi dan Desa/Kelurahan dan di Kecamatan Kedamean, 2018 (Ha)

Desa/Kelurahan		Tadah Hujan	Irigasi Teknis	Irigasi 1/2 Teknis	Irigasi Sederhana	Jumlah
(1)	(2)	(3)	(4)	(5)	(6)	
001	Mojowuku	170,50	-	-	-	170,50
002	Sidoraharjo	210,40	-	-	66,00	276,40
003	Slempit	309,00	-	79,00	-	388,00
004	Belahanrejo	231,10	-	46,00	-	277,10
005	Menunggal	128,40	-	-	31,00	159,40
006	Banyuurip	199,80	-	-	-	199,80
007	Ngepung	255,20	-	-	66,00	321,20
008	Kedamean	294,00	-	-	72,00	366,00
009	Tanjung	237,00	-	-	48,00	285,00
010	Katimoho	37,50	-	-	64,00	101,50
011	Turirejo	261,70	-	-	-	261,70
012	Tulung	96,50	-	-	33,00	129,50
013	Glindah	205,40	-	-	47,00	252,40
014	Lampah	290,40	-	-	-	290,40
015	Cermen	98,10	-	-	-	98,10
Jumlah		3 025,00	-	125,00	427,00	3 577,00

Sumber: Mantri Pertanian Kecamatan Kedamean

Tabel 3.1.2 Luas Panen dan Produksi Padi Menurut Desa/Kelurahan di Kecamatan Kedamean, 2018

Desa/Kelurahan	Padi Sawah		Padi Ladang	
	Luas (Ha)	Produksi (Ton)	Luas (Ha)	Produksi (Ton)
(1)	(2)	(3)	(4)	(5)
001 Mojowuku	293,00	1 851,80	-	-
002 Sidoraharjo	470,00	3 083,20	-	-
003 Slempit	588,00	3 869,00	-	-
004 Belahanrejo	429,00	2 801,40	-	-
005 Menunggal	287,00	1 819,60	-	-
006 Banyuurip	366,00	2 357,00	-	-
007 Ngepung	511,00	3 250,00	-	-
008 Kedamean	617,00	4 022,80	-	-
009 Tanjung	447,00	2 914,40	-	-
010 Katimoho	142,00	930,10	-	-
011 Turirejo	438,00	2 851,40	-	-
012 Tulung	207,00	1 308,20	-	-
013 Glindah	468,00	3 056,00	-	-
014 Lampah	476,00	3 013,10	-	-
015 Cermen	189,00	1 230,40	-	-
Jumlah	5 928,00	38 358,40	-	-

Sumber: Mantri Pertanian Kecamatan Kedamean

Tabel 3.1.3 Luas Panen dan Produksi Jagung Menurut Desa/Kelurahan di Kecamatan Kedamean, 2018

	Desa/Kelurahan	Luas (Ha)	Produksi (Ton)
	(1)	(2)	(3)
001	Mojowuku	173	7 959,40
002	Sidoraharjo	228	11 857,80
003	Slempit	296	13 618,40
004	Belahanrejo	295	12 991,20
005	Menunggal	289	14 787,60
006	Banyuurip	306	15 912,90
007	Ngepung	162	7 649,50
008	Kedamean	190	9 883,20
009	Tanjung	220	9 460,70
010	Katimoho	114	5 017,80
011	Turirejo	196	9 017,60
012	Tulung	179	8 235,40
013	Glindah	117	6 201,90
014	Lampah	170	7 821,40
015	Cermen	182	8373,50
	Jumlah	3 117	148 788,30

Sumber: Mantri Pertanian Kecamatan Kedamean

Tabel 3.1.4 Luas Panen dan Produksi Kedelai Menurut Desa/Kelurahan di Kecamatan Kedamean, 2018

Gh

	Desa/Kelurahan	Luas (Ha)	Produksi (Ton)
	(1)	(2)	(3)
001	Mojowuku	-	-
002	Sidoraharjo	-	-
003	Slempit	35	46,90
004	Belahanrejo	48	62,40
005	Menunggal	-	-
006	Banyuurip	-	-
007	Ngepung	2	1,80
008	Kedamean	-	-
009	Tanjung	47	34,30
010	Katimoho	53	45,60
011	Turirejo	74	58,50
012	Tulung	23	18,70
013	Glindah	5	4,20
014	Lampah	23	18,40
015	Cermen	-	-
	Jumlah	310	290,80

Sumber: Mantri Pertanian Kecamatan Kedamean

Tabel 3.1.5 Luas Panen dan Produksi Kacang Tanah Menurut Desa/Kelurahan di Kecamatan Kedamean, 2018

	Desa/Kelurahan	Luas (Ha)	Produksi (Ton)
	(1)	(2)	(3)
001	Mojowuku	11	16,70
002	Sidoraharjo	13	20,20
003	Slempit	9	13,50
004	Belahanrejo	17	25,20
005	Menunggal	7	10,60
006	Banyuurip	7	10,40
007	Ngepung	9	13,80
008	Kedamean	7	10,30
009	Tanjung	8	12,20
010	Katimoho	28	41,20
011	Turirejo	32	48,10
012	Tulung	8	12,30
013	Glindah	13	19,80
014	Lampah	10	14,30
015	Cermen	7	9,80
	Jumlah	186	278,40

Sumber: Mantri Pertanian Kecamatan Kedamean

Tabel 3.1.6 Luas Panen dan Produksi Kacang Hijau Menurut Desa/Kelurahan di Kecamatan Kedamean, 2018

Desa/Kelurahan		Luas (Ha)	Produksi (Ton)
(1)		(2)	(3)
001	Mojowuku	40	43
002	Sidoraharjo	53	57
003	Slempit	62	64
004	Belahanrejo	64	67
005	Menunggal	49	53
006	Banyuurip	36	37
007	Ngepung	43	46
008	Kedamean	34	36
009	Tanjung	66	68
010	Katimoho	122	116
011	Turirejo	138	141
012	Tulung	97	91
013	Glindah	52	54
014	Lampah	107	98
015	Cermen	23	21
Jumlah		986	992

Sumber: Mantri Pertanian Kecamatan Kedamean

Tabel 3.1.7 Luas Panen dan Produksi Ketela Pohon Menurut Desa/Kelurahan di Kecamatan Kedamean, 2018

	Desa/Kelurahan	Luas (Ha)	Produksi (Ton)
	(1)	(2)	(3)
001	Mojowuku	5	97
002	Sidoraharjo	5	100
003	Slempit	17	342
004	Belahanrejo	32	624
005	Menunggal	7	140
006	Banyuurip	5	96
007	Ngepung	8	161
008	Kedamean	8	160
009	Tanjung	27	497
010	Katimoho	2	40
011	Turirejo	5	99
012	Tulung	5	99
013	Glindah	8	157
014	Lampah	11	208
015	Cermen	23	419
	Jumlah	168	3 239

Sumber: Mantri Pertanian Kecamatan Kedamean

3.2 Hortikultura

Tabel 3.2.1 Luas Panen Tanaman Sayuran Menurut Jenis Tanaman dan Desa/Kelurahan di Kecamatan Kedamean (Ha), 2017-2018

Desa/Kelurahan	Bawang Merah		Cabai Besar		Cabai Rawit		Kacang Panjang	
	2017	2018	2017	2018	2017	2018	2017	2018
(1)	(2)	(3)	(4)	(5)	(6)	(7)	(8)	(9)
001 Mojowuku
002 Sidoraharjo
003 Slempit
004 Belahanrejo
005 Menunggal
006 Banyuurip
007 Ngepung
008 Kedamean
009 Tanjung
010 Katimoho
011 Turirejo
012 Tulung
013 Glindah
014 Lampah
015 Cermen
Jumlah	17,00	8,00	67,00	36,00	60,00	114,00	73,00	-

Catatan: (...) Data Tidak Tersedia

Sumber: Mantri Pertanian Kecamatan Kedamean

Lanjutan Tabel 3.2.1

Desa/Kelurahan	Labu Siam		Terung		Tomat	
	2017	2018	2017	2018	2017	2018
(1)	(10)	(11)	(12)	(13)	(14)	(15)
001 Mojowuku
002 Sidoraharjo
003 Slempit
004 Belahanrejo
005 Menunggal
006 Banyuurip
007 Ngepung
008 Kedamean
009 Tanjung
010 Katimoho
011 Turirejo
012 Tulung
013 Glindah
014 Lampah
015 Cermen
Jumlah	6,00	-	27,00	19,00	36,00	34,00

Catatan: (...) Data Tidak Tersedia

Sumber: Mantri Pertanian Kecamatan Kedamean

Tabel 3.2.2 Produksi Tanaman Sayuran Menurut Jenis Tanaman dan Desa/Kelurahan di Kecamatan Kedamean (Ton), 2017-2018

Desa/Kelurahan	Bawang Merah		Cabai Besar		Cabai Rawit		Kacang Panjang	
	2017	2018	2017	2018	2017	2018	2017	2018
(1)	(2)	(3)	(4)	(5)	(6)	(7)	(8)	(9)
001 Mojowuku
002 Sidoraharjo
003 Slempit
004 Belahanrejo
005 Menunggal
006 Banyuurip
007 Ngepung
008 Kedamean
009 Tanjung
010 Katimoho
011 Turirejo
012 Tulung
013 Glindah
014 Lampah
015 Cermen
Jumlah	760	1 000	1 260	4 175	1 238	11 600	720	-

Catatan: (...) Data Tidak Tersedia

Sumber: Mantri Pertanian Kecamatan Kedamean

Lanjutan Tabel 3.2.2

Desa/Kelurahan	Labu Siam		Terung		Tomat	
	2017	2018	2017	2018	2017	2018
(1)	(10)	(11)	(12)	(13)	(14)	(15)
001 Mojowuku	-	-	-	-	-	-
002 Sidoraharjo	-	-	-	-	-	-
003 Slempit	-	-	-	-	-	-
004 Belahanrejo	-	-	-	-	-	-
005 Menunggal	-	-	-	-	-	-
006 Banyuurip	-	-	-	-	-	-
007 Ngepung	-	-	-	-	-	-
008 Kedamean	-	-	-	-	-	-
009 Tanjung	-	-	-	-	-	-
010 Katimoho	-	-	-	-	-	-
011 Turirejo	-	-	-	-	-	-
012 Tulung	-	-	-	-	-	-
013 Glindah	-	-	-	-	-	-
014 Lampah	-	-	-	-	-	-
015 Cermen	-	-	-	-	-	-
Jumlah	48	-	122	1 420	112	2 030

Catatan: (...) Data Tidak Tersedia

Sumber: Mantri Pertanian Kecamatan Kedamean

Tabel 3.2.3 Luas Panen Tanaman Sayuran dan Buah-Buahan Semusim Menurut Jenis Tanaman di Kecamatan Kedamean, 2015-2018 (Ha)

Jenis Tanaman	2015	2016	2017	2018
(1)	(2)	(3)	(4)	(5)
Bawang Merah	-	-	17	8
Cabai Besar	-	-	67	36
Cabai Rawit	-	-	60	114
Kacang Panjang	-	-	73	-
Labu Siam	-	-	6	-
Terung	-	-	27	19
Tomat	-	-	36	34
Bawang Merah	-	-	17	8

Sumber: Mantri Pertanian Kecamatan Kedamean

Tabel 3.2.4 Produksi Tanaman Sayuran dan Buah-Buahan Semusim Menurut Jenis Tanaman di Kecamatan Kedamean, 2015-2018 (Ton)

Jenis Tanaman	2015	2016	2017	2018
(1)	(2)	(3)	(4)	(5)
Bawang Merah	-	-	760	1 000
Cabai Besar	-	-	1 260	4 175
Cabai Rawit	-	-	1 238	11 600
Kacang Panjang	-	-	720	-
Labu Siam	-	-	48	-
Terung	-	-	122	1 420
Tomat	-	-	112	2 030
Bawang Merah	-	-	760	1 000

Sumber: Mantri Pertanian Kecamatan Kedamean

Tabel 3.2.5 Luas Panen Tanaman Biofarmaka Menurut Jenis Tanaman dan Desa/Kelurahan di Kecamatan Kedamean, 2017-2018 (m²)

Desa/Kelurahan	Jahe		Laos/Lengkuas	
	2017	2018	2017	2018
(1)	(2)	(3)	(4)	(5)
001 Mojawuku
002 Sidoraharjo
003 Slempit
004 Belahanrejo
005 Menunggal
006 Banyuurip
007 Ngepung
008 Kedamean
009 Tanjung
010 Katimoho
011 Turirejo
012 Tulung
013 Glindah
014 Lampah
015 Cermen
Jumlah	30 000	30 000	-	-

Catatan: (...) Data Tidak Tersedia

Sumber: Mantri Pertanian Kecamatan Kedamean

Lanjutan Tabel 3.2.5

Desa/Kelurahan	Kencur		Kunyit	
	2017	2018	2017	2018
	(10)	(11)	(12)	(13)
001 Mojowuku	-	-
002 Sidoraharjo	-	-
003 Slempit	-	-
004 Belahanrejo	-	-
005 Menunggal	-	-
006 Banyuurip	-	-
007 Ngepung	-	-
008 Kedamean	-	-
009 Tanjung	-	-
010 Katimoho	-	-
011 Turirejo	-	-
012 Tulung	-	-
013 Glindah	-	-
014 Lampah	-	-
015 Cermen	-	-
Jumlah	-	-	80 000	85 000

Catatan: (...) Data Tidak Tersedia

Sumber: Mantri Pertanian Kecamatan Kedamean

Tabel 3.2.6 Produksi Tanaman Biofarmaka Menurut Jenis Tanaman dan Desa/Kelurahan Kecamatan Kedamean, 2017-2018 (Kg)

Desa/Kelurahan	Jahe		Laos/Lengkuas	
	2017	2018	2017	2018
(1)	(2)	(3)	(4)	(5)
001 Mojowuku	-	-
002 Sidoraharjo	-	-
003 Slempit	-	-
004 Belahanrejo	-	-
005 Menunggal	-	-
006 Banyuurip	-	-
007 Ngepung	-	-
008 Kedamean	-	-
009 Tanjung	-	-
010 Katimoho	-	-
011 Turirejo	-	-
012 Tulung	-	-
013 Glindah	-	-
014 Lampah	-	-
015 Cermen	-	-
Jumlah	60 000	40 000	-	-

Catatan: (...) Data Tidak Tersedia

Sumber: Mantri Pertanian Kecamatan Kedamean

Lanjutan Tabel 3.2.6

Desa/Kelurahan	Kencur		Kunyit	
	2017	2018	2017	2018
	(10)	(11)	(12)	(13)
001 Mojowuku	-	-
002 Sidoraharjo	-	-
003 Slempit	-	-
004 Belahanrejo	-	-
005 Menunggal	-	-
006 Banyuurip	-	-
007 Ngepung	-	-
008 Kedamean	-	-
009 Tanjung	-	-
010 Katimoho	-	-
011 Turirejo	-	-
012 Tulung	-	-
013 Glindah	-	-
014 Lampah	-	-
015 Cermen	-	-
Jumlah	-	-	160 000	100 000

Catatan: (...) Data Tidak Tersedia

Sumber: Mantri Pertanian Kecamatan Kedamean

Tabel 3.2.7 Luas Panen Tanaman Biofarmaka Menurut Jenis Tanaman Kecamatan Kedamean Tahun 2015-2018 (m²)

Jenis Tanaman	2015	2016	2017	2018
(1)	(2)	(3)	(4)	(5)
Jahe	-	-	30 000	30 000
Kunyit	-	-	80 000	85 000

Sumber: Mantri Pertanian Kecamatan Kedamean

Tabel 3.2.8 Produksi Tanaman Biofarmaka Menurut Jenis Tanaman Kecamatan Kedamean Tahun 2015-2018 (Kg)

Jenis Tanaman	2015	2016	2017	2018
(1)	(2)	(3)	(4)	(5)
Jahe	-	-	60 000	40 000
Kunyit	-	-	160 000	100 000

Sumber: Mantri Pertanian Kecamatan Kedamean

Tabel 3.2.9 Luas Panen Tanaman Hias Menurut Jenis Tanaman dan Desa/Kelurahan Kecamatan Kedamean Tahun 2017-2018 (m²)

Desa/Kelurahan	Adenium		Melati	
	2017	2018	2017	2018
(1)	(2)	(3)	(4)	(5)
001 Mojowuku	...	-
002 Sidoraharjo	...	-
003 Slempit	...	-
004 Belahanrejo	...	-
005 Menunggal	...	-
006 Banyuurip	...	-
007 Ngepung	...	-
008 Kedamean	...	-
009 Tanjung	...	-
010 Katimoho	...	-
011 Turirejo	...	-
012 Tulung	...	-
013 Glindah	...	-
014 Lampah	...	-
015 Cermen	...	-
Jumlah	1 543	-	1 005	183,00

Catatan: (...) Data Tidak Tersedia

Sumber: Mantri Pertanian Kecamatan Kedamean

Lanjutan Tabel 3.2.9

Desa/Kelurahan	Mawar		Sedap Malam		
	2017	2018	2017	2018	
	(1)	(10)	(11)	(12)	(13)
001	Mojowuku	-	-	-	-
002	Sidoraharjo	-	-	-	-
003	Slempit	-	-	-	-
004	Belahanrejo	-	-	-	-
005	Menunggal	-	-	-	-
006	Banyuurip	-	-	-	-
007	Ngepung	-	-	-	-
008	Kedamean	-	-	-	-
009	Tanjung	-	-	-	-
010	Katimoho	-	-	-	-
011	Turirejo	-	-	-	-
012	Tulung	-	-	-	-
013	Glindah	-	-	-	-
014	Lampah	-	-	-	-
015	Cermen	-	-	-	-
Jumlah		-	-	-	-

Sumber: Mantri Pertanian Kecamatan Kedamean

Tabel 3.2.10 Produksi Tanaman Hias Menurut Jenis Tanaman dan Desa/Kelurahan Kecamatan Kedamean Tahun 2017-2018 (tangcai)

Desa/Kelurahan	Adenium		Melati	
	2017	2018	2017	2018
(1)	(2)	(3)	(4)	(5)
001 Mojowuku	...	-
002 Sidoraharjo	...	-
003 Slempit	...	-
004 Belahanrejo	...	-
005 Menunggal	...	-
006 Banyuurip	...	-
007 Ngepung	...	-
008 Kedamean	...	-
009 Tanjung	...	-
010 Katimoho	...	-
011 Turirejo	...	-
012 Tulung	...	-
013 Glindah	...	-
014 Lampah	...	-
015 Cermen	...	-
Jumlah	47 102	-	19 916	140,00

Catatan: (...) Data Tidak Tersedia

Sumber: Mantri Pertanian Kecamatan Kedamean

Lanjutan Tabel 3.2.10

Desa/Kelurahan	Mawar		Sedap Malam	
	2017	2018	2017	2018
	(10)	(11)	(12)	(13)
001 Mojowuku	-	-	-	-
002 Sidoraharjo	-	-	-	-
003 Slempit	-	-	-	-
004 Belahanrejo	-	-	-	-
005 Menunggal	-	-	-	-
006 Banyuurip	-	-	-	-
007 Ngepung	-	-	-	-
008 Kedamean	-	-	-	-
009 Tanjung	-	-	-	-
010 Katimoho	-	-	-	-
011 Turirejo	-	-	-	-
012 Tulung	-	-	-	-
013 Glindah	-	-	-	-
014 Lampah	-	-	-	-
015 Cermen	-	-	-	-
Jumlah	-	-	-	-

Sumber: Mantri Pertanian Kecamatan Kedamean

**Tabel 3.2.11 Luas Panen Tanaman Hias Menurut Jenis Tanaman
Kecamatan Kedamean, 2015-2018 (m²)**

Jenis Tanaman	2015	2016	2017	2018
(1)	(2)	(3)	(4)	(5)
Adenium	-	-	1 543	-
Melati	-	-	1 005	183

Sumber: Mantri Pertanian Kecamatan Kedamean

Tabel 3.2.12 Produksi Luas Panen Tanaman Hias Menurut Jenis Tanaman Kecamatan Kedamean, 2015-2018 (Tangkai)

Jenis Tanaman	2015	2016	2017	2018
(1)	(2)	(3)	(4)	(5)
Adenium	-	-	47 102	-
Melati	-	-	19 916	140

Sumber: Mantri Pertanian Kecamatan Kedamean

Tabel 3.2.13 Produksi Tanaman Buah-Buahan Tahunan Menurut Jenis Tanaman dan Desa/Kelurahan di Kecamatan Kedamean, 2017-2018 (Pohon/Rumpun)

Desa/Kelurahan	Mangga		Nangka/Cempedak		Pepaya	
	2017	2018	2017	2018	2017	2018
(1)	(2)	(3)	(4)	(5)	(6)	(7)
001 Mojowuku	-	...	-
002 Sidoraharjo	-	...	-
003 Slempit	-	...	-
004 Belahanrejo	-	...	-
005 Menunggal	-	...	-
006 Banyuurip	-	...	-
007 Ngepung	-	...	-
008 Kedamean	-	...	-
009 Tanjung	-	...	-
010 Katimoho	-	...	-
011 Turirejo	-	...	-
012 Tulung	-	...	-
013 Glindah	-	...	-
014 Lampah	-	...	-
015 Cermen	-	...	-
Jumlah	408,00	1 515,00	42,00	-	469,00	-

Catatan: (...) Data Tidak Tersedia

Sumber: Mantri Pertanian Kecamatan Kedamean

Lanjutan Tabel 3.2.13

Desa/Kelurahan	Pisang		Sawo		Jambu Biji	
	2017	2018	2017	2018	2017	2018
(1)	(10)	(11)	(12)	(13)	(14)	(15)
001 Mojowuku	-	-
002 Sidoraharjo	-	-
003 Slempit	-	-
004 Belahanrejo	-	-
005 Menunggal	-	-
006 Banyuurip	-	-
007 Ngepung	-	-
008 Kedamean	-	-
009 Tanjung	-	-
010 Katimoho	-	-
011 Turirejo	-	-
012 Tulung	-	-
013 Glindah	-	-
014 Lampah	-	-
015 Cermen	-	-
Jumlah	636,00	2 683,00	367,00	235,00	-	-

Catatan: (...) Data Tidak Tersedia

Sumber: Mantri Pertanian Kecamatan Kedamean

Tabel 3.2.14 Produksi Buah-Buahan dan Sayur-Sayuran Tahunan Menurut Tanaman di Kecamatan Kedamean Tahun 2015-2018 (ton)

Jenis Tanaman	2015	2016	2017	2018
(1)	(2)	(3)	(4)	(5)
Mangga	-	6 004	1 355	2 805
Nangka/Cempedak	-	56	46	-
Pepaya	-	3 020	94	-
Pisang	-	855	652	3 200
Sawo	-	172	489	557

Sumber: Mantri Pertanian Kecamatan Kedamean

3.3 Perkebunan

Tabel 3.3.1 Luas Areal Tanaman Perkebunan Menurut Jenis Tanaman dan Desa/Kelurahan di Kecamatan Kedamean Tahun 2017-2018 (Ha)

Desa/Kelurahan	Kelapa Sawit		Kelapa		Karet		Kopi	
	2017	2018	2017	2018	2017	2018	2017	2018
(1)	(2)	(3)	(4)	(5)	(6)	(7)	(8)	(9)
001 Mojowuku	-	-	-	-	-	-	-	-
002 Sidoraharjo	-	-	-	-	-	-	-	-
003 Slempit	-	-	-	-	-	-	-	-
004 Belahanrejo	-	-	-	-	-	-	-	-
005 Menunggal	-	-	-	-	-	-	-	-
006 Banyuurip	-	-	-	-	-	-	-	-
007 Ngepung	-	-	-	-	-	-	-	-
008 Kedamean	-	-	-	-	-	-	-	-
009 Tanjung	-	-	-	-	-	-	-	-
010 Katimoho	-	-	-	-	-	-	-	-
011 Turirejo	-	-	-	-	-	-	-	-
012 Tulung	-	-	-	-	-	-	-	-
013 Glindah	-	-	-	-	-	-	-	-
014 Lampah	-	-	-	-	-	-	-	-
015 Cermen	-	-	-	-	-	-	-	-
Jumlah	-	-	-	-	-	-	-	-

Sumber:Mantri Pertanian Kecamatan Kedamean

Lanjutan Tabel 3.3.1

Desa/Kelurahan	Kakao		Tebu		Teh		Tembakau	
	2017	2018	2017	2018	2017	2018	2017	2018
(1)	(2)	(3)	(4)	(5)	(6)	(7)	(8)	(9)
001 Mojowuku	-	-	-	-	-	-	-	-
002 Sidoraharjo	-	-	-	-	-	-	-	-
003 Slempit	-	-	-	-	-	-	-	-
004 Belahanrejo	-	-	-	-	-	-	-	-
005 Menunggal	-	-	-	-	-	-	-	-
006 Banyuurip	-	-	-	-	-	-	-	-
007 Ngepung	-	-	-	-	-	-	-	-
008 Kedamean	-	-	-	-	-	-	-	-
009 Tanjung	-	-	-	-	-	-	-	-
010 Katimoho	-	-	-	-	-	-	-	-
011 Turirejo	-	-	-	-	-	-	-	-
012 Tulung	-	-	-	-	-	-	-	-
013 Glindah	-	-	-	-	-	-	-	-
014 Lampah	-	-	-	-	-	-	-	-
015 Cermen	-	-	-	-	-	-	-	-
Jumlah	-	-	-	-	-	-	-	-

Sumber: Mantri Pertanian Kecamatan Kedamean

Tabel 3.3.2 Produksi Tanaman Perkebunan Menurut Jenis Tanaman dan Desa/Kelurahan di Kecamatan Kedamean Tahun 2017-2018 (Ha)

Desa/Kelurahan	Kelapa Sawit		Kelapa		Karet		Kopi	
	2017	2018	2017	2018	2017	2018	2017	2018
(1)	(2)	(3)	(4)	(5)	(6)	(7)	(8)	(9)
001 Mojowuku	-	-	-	-	-	-	-	-
002 Sidoraharjo	-	-	-	-	-	-	-	-
003 Slempit	-	-	-	-	-	-	-	-
004 Belahanrejo	-	-	-	-	-	-	-	-
005 Menunggal	-	-	-	-	-	-	-	-
006 Banyuurip	-	-	-	-	-	-	-	-
007 Ngepung	-	-	-	-	-	-	-	-
008 Kedamean	-	-	-	-	-	-	-	-
009 Tanjung	-	-	-	-	-	-	-	-
010 Katimoho	-	-	-	-	-	-	-	-
011 Turirejo	-	-	-	-	-	-	-	-
012 Tulung	-	-	-	-	-	-	-	-
013 Glindah	-	-	-	-	-	-	-	-
014 Lampah	-	-	-	-	-	-	-	-
015 Cermen	-	-	-	-	-	-	-	-
Jumlah	-	-	-	-	-	-	-	-

Sumber: Mantri Pertanian Kecamatan Kedamean

Lanjutan Tabel 3.3.2

Desa/Kelurahan	Kakao		Tebu		Teh		Tenbakau	
	2017	2018	2017	2018	2017	2018	2017	2018
(1)	(2)	(3)	(4)	(5)	(6)	(7)	(8)	(9)
001 Mojowuku	-	-	-	-	-	-	-	-
002 Sidoraharjo	-	-	-	-	-	-	-	-
003 Slempit	-	-	-	-	-	-	-	-
004 Belahanrejo	-	-	-	-	-	-	-	-
005 Menunggal	-	-	-	-	-	-	-	-
006 Banyuurip	-	-	-	-	-	-	-	-
007 Ngepung	-	-	-	-	-	-	-	-
008 Kedamean	-	-	-	-	-	-	-	-
009 Tanjung	-	-	-	-	-	-	-	-
010 Katimoho	-	-	-	-	-	-	-	-
011 Turirejo	-	-	-	-	-	-	-	-
012 Tulung	-	-	-	-	-	-	-	-
013 Glindah	-	-	-	-	-	-	-	-
014 Lampah	-	-	-	-	-	-	-	-
015 Cermen	-	-	-	-	-	-	-	-
Jumlah	-	-	-	-	-	-	-	-

Sumber: Mantri Pertanian Kecamatan Kedamean

3.4 Peternakan

Tabel 3.4.1 Jumlah Populasi Ternak Besar Menurut Desa/Kelurahan Kecamatan Kedamean, 2018

Desa/Kelurahan	Sapi	Kerbau	Kuda	Kambing	Domba
(1)	(2)	(3)	(4)	(5)	(6)
001 Mojowuku	777	-	-	675	63
002 Sidoraharjo	637	-	-	655	81
003 Slempit	211	-	-	460	47
004 Belahanrejo	110	-	-	371	36
005 Menunggal	101	-	-	292	48
006 Banyuurip	81	-	-	263	42
007 Ngepung	43	-	-	276	34
008 Kedamean	180	-	1	347	63
009 Tanjung	11	-	-	208	22
010 Katimoho	171	-	1	469	68
011 Turirejo	114	-	-	312	47
012 Tulung	317	-	-	346	51
013 Glindah	172	-	-	313	32
014 Lampah	218	-	-	267	28
015 Cermen	213	-	-	182	38
Jumlah	3 356	-	2	5 436	700

Sumber:Mantri Pertanian Kecamatan Kedamean

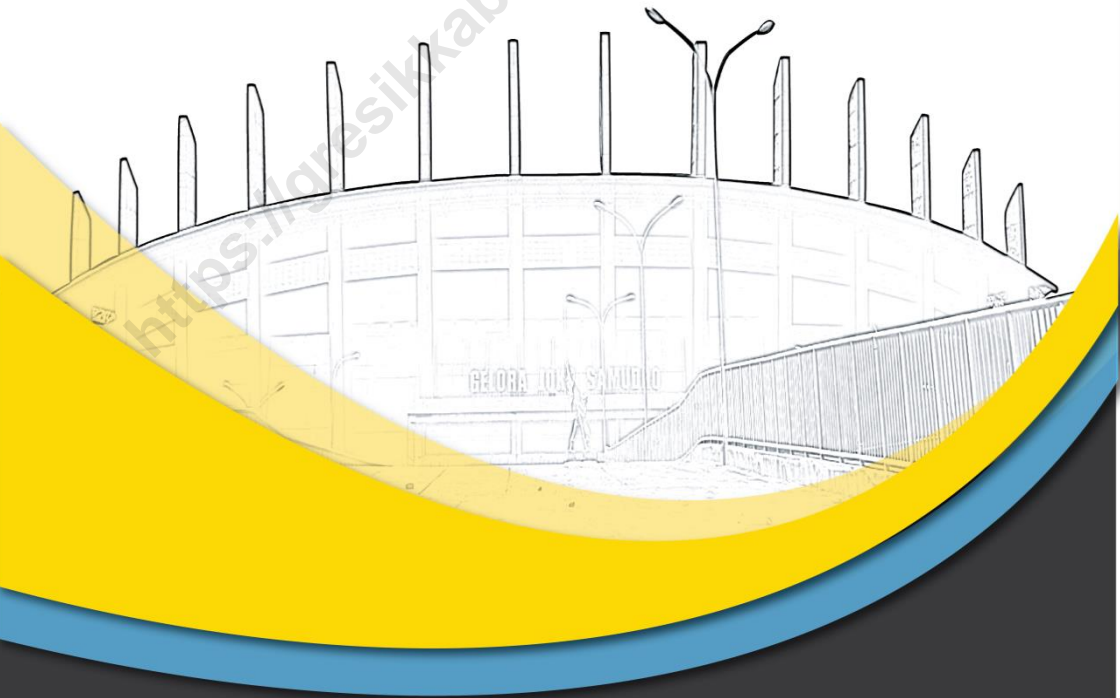
Tabel 3.4.2 Jumlah Populasi Ternak Unggas Menurut Desa/Kelurahan Kelurahan Kecamatan Kedamean, 2018

Desa/Kelurahan	Ayam Kampung	Ayam Ras Petelor	Ayam Ras Pedaging	Itik/Manila
(1)	(2)	(3)	(4)	(5)
001 Mojowuku	3 621	-		360
002 Sidoraharjo	3 419	-		1 491
003 Slempit	3 392	-		1 300
004 Belahanrejo	3 818	-		675
005 Menunggal	3 060	-		103
006 Banyuurip	3 050	-		132
007 Ngepung	3 275	-		304
008 Kedamean	2 485	200		417
009 Tanjung	3 534	-		201
010 Katimoho	2 190	-		903
011 Turirejo	3 375		18 000	671
012 Tulung	3 205	-		427
013 Glindah	3 386	-		304
014 Lampah	3 462	400		866
015 Cermen	2 172	-	2 000	275
Jumlah	47 444	600	20 000	8 429

Sumber: Mantri Pertanian Kecamatan Kedamean

4

Pariwisata



4.1 Rumah Makan/Restoran

Tabel 4.1.1 Jumlah Rumah Makan/Restoran Menurut Desa/Kelurahan di Kecamatan Kedamean, 2015-2018

Desa/Kelurahan		2015	2016	2017	2018
(1)		(2)	(3)	(4)	(5)
001	Mojowuku	-	-	-	-
002	Sidoraharjo	-	-	-	-
003	Slempit	-	-	-	-
004	Belahanrejo	-	-	-	-
005	Menunggal	-	-	-	-
006	Banyuurip	-	-	-	-
007	Ngepung	-	-	-	-
008	Kedamean	-	-	-	-
009	Tanjung	-	-	-	-
010	Katimoho	-	-	-	-
011	Turirejo	-	-	-	-
012	Tulung	-	-	-	-
013	Glindah	-	-	-	-
014	Lampah	-	-	-	-
015	Cermen	-	-	-	-
Jumlah		-	-	-	-

5

Pemerintahan



5.1 Wilayah Administratif

Tabel 5.1.1 Pembagian Wilayah Administrasi Pemerintahan Menurut Desa / Kelurahan di Kecamatan Kedamean, 2018

Desa/Kelurahan		Swadaya	Swakarsa	Swasembada
(1)		(2)	(3)	(4)
001	Mojowuku	-	-	1
002	Sidoraharjo	-	-	1
003	Slempit	-	-	1
004	Belahanrejo	-	-	1
005	Menunggal	-	-	1
006	Banyuurip	-	-	1
007	Ngepung	-	-	1
008	Kedamean	-	-	1
009	Tanjung	-	-	1
010	Katimoho	-	-	1
011	Turirejo	-	-	1
012	Tulung	-	-	1
013	Glindah	-	-	1
014	Lampah	-	-	1
015	Cermen	-	-	1
Jumlah		-	-	15

Sumber: Kecamatan Kedamean

Tabel 5.1.2 Jumlah Aparat Pemerintahan Menurut Desa/kelurahan di Kecamatan Kedamean, 2018

Desa/Kelurahan		Dusun	Rukun Warga	Rukun Tetangga
(1)		(2)	(3)	(4)
001	Mojowuku	4	6	18
002	Sidoraharjo	6	9	27
003	Slempit	2	6	37
004	Belahanrejo	4	5	17
005	Menunggal	2	6	24
006	Banyuurip	4	11	43
007	Ngepung	3	5	14
008	Kedamean	4	7	20
009	Tanjung	4	7	27
010	Katimoho	2	4	12
011	Turirejo	6	6	16
012	Tulung	2	5	10
013	Glindah	6	6	22
014	Lampah	7	9	30
015	Cermen	4	6	12
Jumlah		60	98	329

Sumber: Kecamatan Kedamean

Tabel 5.1.3 Banyaknya Perangkat Desa/Kelurahan Menurut Desa/Kelurahan di Kecamatan Kedamean, 2018

Desa/Kelurahan		Kades/ Kalur	Sekdes/ Seklur	Kasun
(1)		(2)	(3)	(4)
001	Mojowuku	1	1	4
002	Sidoraharjo	1	1	6
003	Slempit	1	1	2
004	Belahanrejo	1	1	4
005	Menunggal	1	1	2
006	Banyuurip	1	1	4
007	Ngepung	1	1	3
008	Kedamean	1	1	4
009	Tanjung	1	1	4
010	Katimoho	1	1	2
011	Turirejo	1	1	6
012	Tulung	1	1	2
013	Glindah	1	1	6
014	Lampah	1	1	7
015	Cermen	1	1	4
Jumlah		15	15	60

Sumber: Kecamatan Kedamean

Lanjutan Tabel 5.1.3

Desa/Kelurahan	Kepala Seksi			
	Ek. Bang	Sosial	Keagaman	Tantib
(1)	(2)	(3)	(4)	(5)
001 Mojowuku	1	1	1	1
002 Sidoraharjo	1	1	1	1
003 Slempit	1	1	1	1
004 Belahanrejo	1	1	1	1
005 Menunggal	1	1	1	1
006 Banyuurip	1	1	1	1
007 Ngepung	1	1	1	1
008 Kedamean	1	1	1	1
009 Tanjung	1	1	1	1
010 Katimoho	1	1	1	1
011 Turirejo	1	1	1	1
012 Tulung	1	1	1	1
013 Gliindah	1	1	1	1
014 Lampah	1	1	1	1
015 Cermen	1	1	1	1
Jumlah	15	15	15	15

Sumber: Kecamatan Kedamean

Lanjutan Tabel 5.1.3

Desa/Kelurahan	Kepala Urusan	
	Pemerintah	Umum
(1)	(2)	(3)
001 Mojowuku	1	1
002 Sidoraharjo	1	1
003 Slempit	1	1
004 Belahanrejo	1	1
005 Menunggal	1	1
006 Banyuurip	1	1
007 Ngepung	1	1
008 Kedamean	1	1
009 Tanjung	1	1
010 Katimoho	1	1
011 Turirejo	1	1
012 Tulung	1	1
013 Gliindah	1	1
014 Lampah	1	1
015 Cermen	1	1
Jumlah	15	15

Sumber: Kecamatan Kedamean

6

Penduduk dan Ketenagakerjaan



6.1 Penduduk

Tabel 6.1.1 Jumlah Penduduk Hasl Registrasi Menurut Jenis Kelamin di Kecamatan Kedamean Tahun 2011-2018

Tahun	Laki-laki	Perempuan	Jumlah
(1)	(2)	(3)	(4)
2011	29 338	29 832	59 170
2012	30 532	30 267	60 799
2013	31 294	30 955	62 249
2014	31 453	31 113	62 566
2015	31 569	31 304	62 873
2016	31 698	31 332	63 030
2017	31 871	31 469	63 340
2018	32 338	31 892	64 230

Sumber: Kecamatan Kedamean

Tabel 6.1.2 Jumlah Penduduk Hasil Registrasi Menurut Jenis Kelamin dan Desa/Kelurahan di Kecamatan Kedamean, 2018

Desa/Kelurahan		Laki-laki	Perempuan	Jumlah
(1)	(2)	(3)	(4)	
001	Mojowuku	1 742	1 765	3 507
002	Sidoraharjo	2 768	2 685	5 453
003	Slempit	3 663	3 656	7 319
004	Belahanrejo	1 714	1 613	3 327
005	Menunggal	2 297	2 268	4 565
006	Banyuurip	4 121	4 024	8 145
007	Ngepung	1 755	1 701	3 456
008	Kedamean	3 087	3 077	6 164
009	Tanjung	2 073	1 992	4 065
010	Katimoho	1 067	1 016	2 083
011	Turirejo	2 098	2 180	4 278
012	Tulung	1 205	1 190	2 395
013	Glindah	1 848	1 781	3 629
014	Lampah	2 025	2 079	4 104
015	Cermen	875	865	1 740
Jumlah		32 338	31 892	64 230

Sumber:Kecamatan Kedamean

Tabel 6.1.3 Luas Daerah, Jumlah Rumah Tangga, dan Jumlah Penduduk Hasil Registrasi Menurut Desa/Kelurahan di Kecamatan Kedamean, 2018

Desa/Kelurahan		Luas (Km ²)	Jumlah Rumah Tangga	Jumlah Penduduk
(1)	(2)	(3)	(4)	(5)
001	Mojowuku	2,88
002	Sidoraharjo	5,42
003	Slempit	7,05
004	Belahanrejo	5,50
005	Menunggal	3,77
006	Banyuurip	5,14
007	Ngepung	5,08
008	Kedamean	6,41
009	Tanjung	5,82
010	Katimoho	1,74
011	Turirejo	3,87
012	Tulung	2,11
013	Glindah	4,17
014	Lampah	4,76
015	Cermen	2,23
Jumlah		65,95

Catatan: (...) Data Tidak Tersedia

Sumber:Kecamatan Kedamean

Tabel 6.1.4 **Kepadatan Penduduk per Km² dan per Rumah Tangga Menurut Desa/Kelurahan di Kecamatan Kedamean**

Desa/Kelurahan	Kepadatan Penduduk	
	Per (Km ²)	Per Rumah Tangga
(1)	(2)	(3)
001 Mojowuku	2,88	...
002 Sidoraharjo	5,42	...
003 Slempit	7,05	...
004 Belahanrejo	5,50	...
005 Menunggal	3,77	...
006 Banyuurip	5,14	...
007 Ngepung	5,08	...
008 Kedamean	6,41	...
009 Tanjung	5,82	...
010 Katimoho	1,74	...
011 Turirejo	3,87	...
012 Tulung	2,11	...
013 Glindah	4,17	...
014 Lampah	4,76	...
015 Cermen	2,23	...
Jumlah	65,95	...

Catatan: (...) Data Tidak Tersedia

Sumber:Kecamatan Kedamean

Tabel 6.1.5 Jumlah Penduduk Lahir yang Dicatat Menurut Jenis Kelamin dan Desa/Kelurahan di Kecamatan Kedamean, 2018

Desa/Kelurahan	Laki-laki	Perempuan	Jumlah
(1)	(2)	(3)	(4)
001 Mojowuku
002 Sidoraharjo
003 Slempit
004 Belahanrejo
005 Menunggal
006 Banyuurip
007 Ngepung
008 Kedamean
009 Tanjung
010 Katimoho
011 Turirejo
012 Tulung
013 Glindah
014 Lampah
015 Cermen
Jumlah

Catatan: (...) Data Tidak Tersedia

Sumber:Kecamatan Kedamean

Tabel 6.1.6 Jumlah Penduduk Meninggal yang Dicatat Menurut Jenis Kelamin dan Desa/Kelurahan di Kecamatan Kedamean, 2018

Desa/Kelurahan		Laki-laki	Perempuan	Jumlah
(1)	(2)	(3)	(4)	(5)
001	Mojowuku
002	Sidoraharjo
003	Slempit
004	Belahanrejo
005	Menunggal
006	Banyuurip
007	Ngepung
008	Kedamean
009	Tanjung
010	Katimoho
011	Turirejo
012	Tulung
013	Glindah
014	Lampah
015	Cermen
Jumlah	

Catatan: (...) Data Tidak Tersedia

Sumber:Kecamatan Kedamean

Tabel 6.1.7 Jumlah Penduduk Datang yang Dicatat Menurut Jenis Kelamin dan Desa/Kelurahan di Kecamatan Kedamean, 2018

Desa/Kelurahan		Laki-laki	Perempuan	Jumlah
(1)	(2)	(3)	(4)	(5)
001	Mojowuku
002	Sidoraharjo
003	Slempit
004	Belahanrejo
005	Menunggal
006	Banyuurip
007	Ngepung
008	Kedamean
009	Tanjung
010	Katimoho
011	Turirejo
012	Tulung
013	Glindah
014	Lampah
015	Cermen
Jumlah	

Catatan: (...) Data Tidak Tersedia

Sumber:Kecamatan Kedamean

Tabel 6.1.8 Jumlah Penduduk Pindah yang Dicatat Menurut Jenis Kelamin dan Desa/Kelurahan di Kecamatan Kedamean, 2018

Desa/Kelurahan		Laki-laki	Perempuan	Jumlah
(1)	(2)	(3)	(4)	(5)
001	Mojowuku
002	Sidoraharjo
003	Slempit
004	Belahanrejo
005	Menunggal
006	Banyuurip
007	Ngepung
008	Kedamean
009	Tanjung
010	Katimoho
011	Turirejo
012	Tulung
013	Glindah
014	Lampah
015	Cermen
Jumlah	

Catatan: (...) Data Tidak Tersedia

Sumber:Kecamatan Kedamean

Tabel 6.1.9 Jumlah Penduduk Hasil Registrasi Menurut Kelompok Umur dan Desa/Kelurahan di Kecamatan Kedamean, 2018

Desa/Kelurahan		0-4	5-9	10-14	15-24
(1)	(2)	(3)	(4)	(5)	
001	Mojowuku	353	216	267	488
002	Sidoraharjo	519	421	378	764
003	Slempit	717	546	511	1 050
004	Belahanrejo	350	250	249	435
005	Menunggal	480	326	335	654
006	Banyuurip	912	633	602	1 154
007	Ngepung	373	240	259	465
008	Kedamean	662	438	448	886
009	Tanjung	391	314	311	592
010	Katimoho	206	142	150	299
011	Turirejo	419	326	298	607
012	Tulung	268	164	177	314
013	Glindah	361	265	238	547
014	Lampah	346	293	319	572
015	Cermen	164	106	121	230
Jumlah		6 521	4 680	4 663	9 057

Sumber:Kecamatan Kedamean

Lanjutan Tabel 6.1.9

Desa/Kelurahan		25-39	40-59	>=60	Jumlah
(1)	(6)	(7)	(8)	(9)	
001	Mojowuku	764	992	427	3 507
002	Sidoraharjo	1 232	1 499	640	5 453
003	Slempit	1 646	2 015	834	7 319
004	Belahanrejo	804	911	328	3 327
005	Menunggal	1 120	1 202	448	4 565
006	Banyuurip	2 015	2 048	781	8 145
007	Ngepung	834	975	310	3 456
008	Kedamean	1 475	1 652	603	6 164
009	Tanjung	917	1 108	432	4 065
010	Katimoho	472	589	225	2 083
011	Turirejo	985	1 179	464	4 278
012	Tulung	594	627	251	2 395
013	Glindah	826	984	408	3 629
014	Lampah	916	1 085	573	4 104
015	Cermen	412	525	182	1 740
Jumlah		15 012	17 391	6 906	64 230

Sumber: Kecamatan Kedamean

Tabel 6.1.10 Jumlah Penduduk Dewasa dan Anak-anak Hasil Registrasi Menurut Jenis Kelamin Desa/Kelurahan di Kecamatan Kedamean,2018

Df

Desa/Kelurahan	Dewasa		Anak-anak		Jumlah
	Laki-laki	Perempuan	Laki-laki	Perempuan	
(1)	(2)	(3)	(4)	(5)	(6)
001 Mojowuku	1 226	1 252	516	513	3 507
002 Sidoraharjo	1 912	1 915	856	770	5 453
003 Slempit	2 508	2 606	1 155	1 050	7 319
004 Belahanrejo	1 165	1 137	549	476	3 327
005 Menunggal	1 554	1 570	743	698	4 565
006 Banyuurip	2 761	2 772	1 360	1 252	8 145
007 Ngepung	1 204	1 220	551	481	3 456
008 Kedamean	2 100	2 156	987	921	6 164
009 Tanjung	1 394	1 396	679	596	4 065
010 Katimoho	734	723	333	293	2 083
011 Turirejo	1 448	1 525	650	655	4 278
012 Tulung	813	842	392	348	2 395
013 Glindah	1 264	1 267	584	514	3 629
014 Lampah	1 439	1 482	586	597	4 104
015 Cermen	622	636	253	229	1 740
Jumlah	22 144	22 499	10 194	9 393	64 230

Sumber:Kecamatan Kedamean

Tabel 6.1.11 Jumlah Penduduk Hasil Registrasi yang Wajib Memiliki Kartu Tanda Penduduk Menurut Jenis Kelamin dan Desa/Kelurahan di Kecamatan Kedamean, 2018

Desa/Kelurahan		Laki-laki	Perempuan	Jumlah
(1)	(2)	(3)	(4)	
001	Mojowuku	1 226	1 252	2 478
002	Sidoraharjo	1 912	1 915	3 827
003	Slempit	2 508	2 606	5 114
004	Belahanrejo	1 165	1 137	2 302
005	Menunggal	1 554	1 570	3 124
006	Banyuurip	2 761	2 772	5 533
007	Ngepung	1 204	1 220	2 424
008	Kedamean	2 100	2 156	4 256
009	Tanjung	1 394	1 396	2 790
010	Katimoho	734	723	1 457
011	Turirejo	1 448	1 525	2 973
012	Tulung	813	842	1 655
013	Glindah	1 264	1 267	2 531
014	Lampah	1 439	1 482	2 921
015	Cermen	622	636	1 258
Jumlah		22 144	22 499	44 643

Sumber:Kecamatan Kedamean

Tabel 6.1.12 Jumlah Penduduk Hasil Registrasi yang Telah Memiliki Kartu Tanda Penduduk Menurut Jenis Kelamin dan Desa/Kelurahan di Kecamatan Kedamean, 2018

Desa/Kelurahan		Laki-laki	Perempuan	Jumlah
(1)	(2)	(3)	(4)	(4)
001	Mojowuku
002	Sidoraharjo
003	Slempit
004	Belahanrejo
005	Menunggal
006	Banyuurip
007	Ngepung
008	Kedamean
009	Tanjung
010	Katimoho
011	Turirejo
012	Tulung
013	Glindah
014	Lampah
015	Cermen
Jumlah	

Catatan: (...) Data Tidak Tersedia

Sumber:Kecamatan Kedamean

6.2 Ketenagakerjaan

Tabel 6.2.1 Jumlah Penduduk yang Bekerja Menurut Lapangan Usaha dan Desa/Kelurahan di Kecamatan Kedamean, 2018

Desa/Kelurahan		Pertanian	Industri	Konstruksi	Perdagangan
(1)	(2)	(3)	(4)	(5)	
001	Mojowuku	636	384	102	260
002	Sidoraharjo	1 223	599	159	411
003	Slempit	1 509	797	212	577
004	Belahanrejo	815	359	95	244
005	Menunggal	646	515	137	210
006	Banyuurip	935	883	235	990
007	Ngepung	856	371	99	202
008	Kedamean	615	676	180	501
009	Tanjung	859	435	116	317
010	Katimoho	368	226	60	260
011	Turirejo	874	476	126	368
012	Tulung	448	272	72	199
013	Glindah	1 037	398	106	303
014	Lampah	908	452	120	410
015	Cermen	336	193	51	164
Jumlah		12 065	7 036	1 870	5 416

Sumber:Kecamatan Kedamean

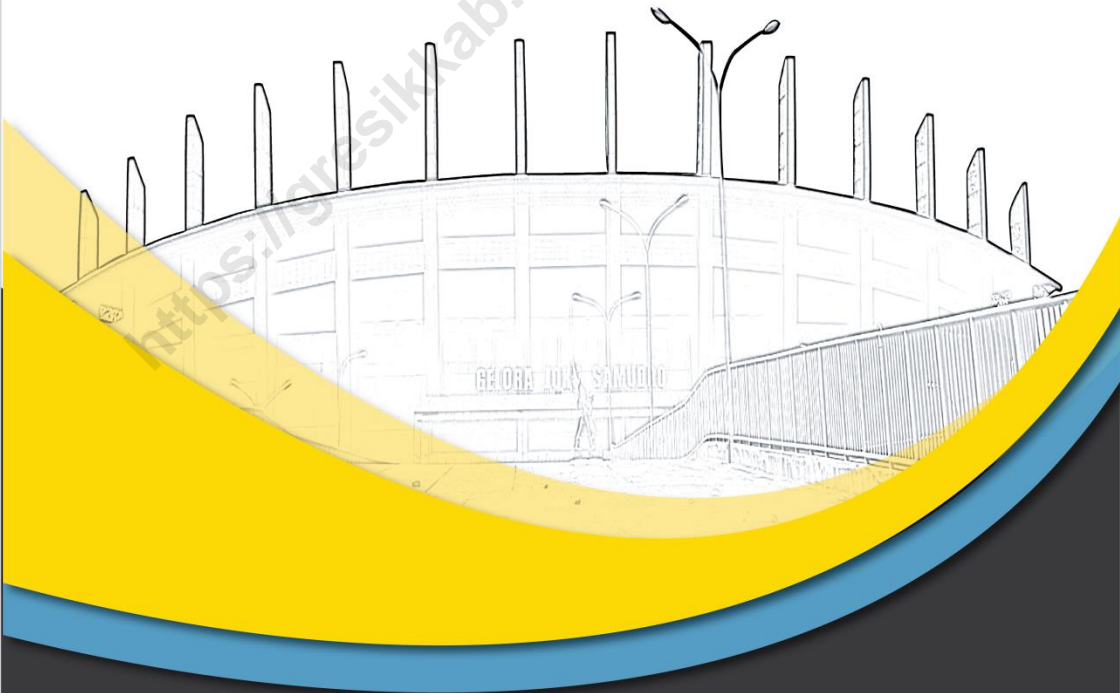
Lanjutan Tabel6.2.1

Desa/Kelurahan	Angkutan	Jasa	Lainnya
(1)	(2)	(3)	(4)
001 Mojowuku	49	38	231
002 Sidoraharjo	76	59	297
003 Slempit	101	79	395
004 Belahanrejo	45	35	128
005 Menunggal	65	51	256
006 Banyuurip	112	88	436
007 Ngepung	47	37	265
008 Kedamean	86	67	334
009 Tanjung	55	43	250
010 Katimoho	28	22	196
011 Turirejo	60	47	283
012 Tulung	34	27	156
013 Glindah	50	39	221
014 Lampah	57	45	214
015 Cermen	24	19	162
Jumlah	889	696	3 824

Sumber:Kecamatan Kedamean

7

Industri dan Perdagangan



7.1 Industri

Tabel 7.1.1 Jumlah Industri Menurut Desa/Kelurahan di Kecamatan Kedamean,2018

Desa/Kelurahan	Industri Kecil/Kerajinan Rumah Tangga	Industri Sedang	Industri Besar	Jumlah
(1)	(2)	(3)	(4)	(5)
001 Mojowuku	83	-	-	83
002 Sidoraharjo	128	-	-	128
003 Slempit	151	-	-	151
004 Belahanrejo	117	-	-	117
005 Menunggal	227	-	-	227
006 Banyuurip	351	-	1	352
007 Ngepung	120	-	-	120
008 Kedamean	182	1	11	194
009 Tanjung	118	-	-	118
010 Katimoho	198	-	-	198
011 Turirejo	180	-	-	180
012 Tulung	127	-	-	127
013 Glindah	120	-	-	120
014 Lampah	142	-	-	142
015 Cermen	80	-	-	80
Jumlah	2 324	1	12	2 337

Sumber:Kecamatan Kedamean

7.2 Perdagangan

Tabel 7.2.1 Jumlah Mini Market, Kelompok Pertokoan, Pasar Tradisional dan Pasar Hewan Menurut Desa/Kelurahan di Kecamatan Kedamean, 2018

	Desa/Kelurahan	Minimarket	Kelompok Pertokoan	Pasar Tradisional	Pasar Hewan	Jumlah
	(1)	(2)	(3)	(4)	(5)	(6)
001	Mojowuku	1	-	-	-	1
002	Sidoraharjo	2	-	-	-	2
003	Slempit	2	-	-	-	2
004	Belahanrejo	-	-	-	-	-
005	Menunggal	-	-	-	-	-
006	Banyuurip	-	-	-	-	-
007	Ngepung	-	-	-	-	-
008	Kedamean	2	-	1	-	3
009	Tanjung	-	-	-	-	-
010	Katimoho	-	-	-	-	-
011	Turirejo	1	-	-	-	1
012	Tulung	-	-	-	-	-
013	Glindah	-	-	-	-	-
014	Lampah	-	-	-	-	-
015	Cermen	-	-	-	-	-
	Jumlah	8	-	1	-	9

Sumber:Kecamatan Kedamean

Tabel 7.2.2 Jumlah Koperasi yang Masih Aktif Menurut Desa/Kelurahan di Kecamatan Kedamean, 2018

Desa/Kelurahan	KUD	KOPINKRA	KOSPIN	Lainnya	Jumlah
(1)	(2)	(3)	(4)	(5)	(6)
001 Mojowuku	-	-	1	-	1
002 Sidoraharjo	-	-	1	-	1
003 Slempit	-	-	1	-	1
004 Belahanrejo	-	-	1	-	1
005 Menunggal	-	-	1	-	1
006 Banyuurip	-	-	2	-	2
007 Ngepung	-	-	1	-	1
008 Kedamean	1	2	3	-	6
009 Tanjung	-	1	1	-	2
010 Katimoho	-	-	1	-	1
011 Turirejo	-	-	1	-	1
012 Tulung	-	-	1	-	1
013 Gliindah	-	-	1	-	1
014 Lampah	-	-	1	-	1
015 Cermen	-	-	1	-	1
Jumlah	1	3	18	-	22

Sumber:Kecamatan Kedamean

8

Transportasi dan Komunikasi



8.1 Transportasi

Tabel 8.1.1 Panjang Jalan Menurut Jenis Permukaan dan Desa/Kelurahan di Kecamatan Kedamean Tahun 2018 (Km²)

Desa/Kelurahan		Jalan Aspal	Jalan Cor/Paving	Jalan diperkeras	Jalan Tanah	Jumlah
(1)	(2)	(3)	(4)	(5)	(6)	
001	Mojowuku	2,00	2,20	0,60	0,20	5,00
002	Sidoraharjo	3,00	4,50	4,60	2,00	14,10
003	Slempit	5,00	4,00	4,50	2,00	15,50
004	Belahanrejo	1,50	4,50	5,20	2,00	13,20
005	Menunggal	-	6,50	3,30	1,70	11,50
006	Banyuurip	0,50	2,00	5,00	1,50	9,00
007	Ngepung	2,00	3,70	1,30	2,00	9,00
008	Kedamean	2,00	3,00	2,50	1,80	9,30
009	Tanjung	1,50	5,50	2,30	1,20	10,50
010	Katimoho	-	8,50	2,20	1,80	12,50
011	Turirejo	-	6,00	3,00	2,00	11,00
012	Tulung	-	6,50	4,00	2,00	12,50
013	Glindah	-	6,00	3,50	2,00	11,50
014	Lampah	-	5,60	3,40	1,00	10,00
015	Cermen	-	4,50	3,20	1,30	9,00
Jumlah		17,50	73,00	48,60	24,50	163,60

Sumber:Kecamatan Kedamean

Tabel 8.1.2 Jumlah Kendaraan Bermotor Roda Empat Menurut Desa/Kelurahan di Kecamatan Kedamean, 2018

Desa/Kelurahan	Bus	Truk	Pick up	Sedan	Colt
(1)	(2)	(3)	(4)	(5)	(6)
001 Mojowuku
002 Sidoraharjo
003 Slempit
004 Belahanrejo
005 Menunggal
006 Banyuurip
007 Ngepung
008 Kedamean
009 Tanjung
010 Katimoho
011 Turirejo
012 Tulung
013 Glindah
014 Lampah
015 Cermen
Jumlah

Catatan: (...) Data Tidak Tersedia

Sumber:Kecamatan Kedamean

8.2 Komunikasi

Tabel 8.2.1 Jumlah Warnet dan Wartel Menurut Desa/Kelurahan di Kecamatan Kedamean, 2018

	Desa/Kelurahan	Warnet	Wartel
	(1)	(2)	(3)
001	Mojowuku	-	-
002	Sidoraharjo	-	-
003	Slempit	-	-
004	Belahanrejo	-	-
005	Menunggal	-	-
006	Banyuurip	-	-
007	Ngepung	-	-
008	Kedamean	-	-
009	Tanjung	-	-
010	Katimoho	-	-
011	Turirejo	-	-
012	Tulung	-	-
013	Glindah	-	-
014	Lampah	-	-
015	Cermen	-	-
	Jumlah	-	-

Sumber:Kecamatan Kedamean

Tabel 8.2.2 Jumlah Kantor Pos dan Pos Keliling Menurut Desa/Kelurahan di Kecamatan Kedamean, 2018

	Desa/Kelurahan	Kantor Pos	Pos Keliling
	(1)	(2)	(3)
001	Mojowuku	-	1
002	Sidoraharjo	-	1
003	Slempit	1	1
004	Belahanrejo	-	1
005	Menunggal	-	1
006	Banyuurip	-	1
007	Ngepung	-	1
008	Kedamean	1	1
009	Tanjung	-	1
010	Katimoho	-	1
011	Turirejo	-	1
012	Tulung	-	1
013	Glindah	-	1
014	Lampah	-	1
015	Cermen	-	1
	Jumlah	2	15

Sumber:Kecamatan Kedamean

9

Keuangan Desa



9.1 Keuangan Desa

Tabel 9.1.1 Jumlah Pendapatan Desa menurut Sumber Dana dan Desa/Kelurahan di Kecamatan Kedamean,2018

Desa/Kelurahan		Pendapatan Asli Desa (Rp.000)	Bagi Hasil Pajak (Rp.000)	Bagi Hasil Restribusi (Rp.000)	Bagian Dana Perimbangan (ADD) (Rp.000)
(1)	(2)	(3)	(4)	(5)	
001	Mojowuku
002	Sidoraharjo
003	Slempit
004	Belahanrejo
005	Menunggal
006	Banyuurip
007	Ngepung
008	Kedamean
009	Tanjung
010	Katimoho
011	Turirejo
012	Tulung
013	Glindah
014	Lampah
015	Cermen
Jumlah	

Catatan: (...) Data Tidak Tersedia

Lanjutan Tabel9.1.1

Desa/Kelurahan	Bantuan Keuangan Pemerintah			Hibah (Rp.000)	Sumbangan (Rp.000)
	Pusat (Rp.000)	Provinsi (Rp.000)	Kabupaten (Rp.000)		
(1)	(6)	(7)	(8)	(9)	(10)
001 Mojowuku
002 Sidoraharjo
003 Slempit
004 Belahanrejo
005 Menunggal
006 Banyuurip
007 Ngepung
008 Kedamean
009 Tanjung
010 Katimoho
011 Turirejo
012 Tulung
013 Glindah
014 Lampah
015 Cermen
Jumlah

Catatan: (...) Data Tidak Tersedia

Tabel 9.1.2 Jumlah Belanja Langsung dan Belanja Tidak Langsung Menurut Desa/Kelurahan di Kecamatan Kedamean, 2018

Desa/Kelurahan		Belanja Langsung (Rp.000)	Belanja Tidak Langsung (Rp.000)	Jumlah (Rp.000)
(1)	(2)	(3)	(4)	
001	Mojowuku
002	Sidoraharjo
003	Slempit
004	Belahanrejo
005	Menunggal
006	Banyuurip
007	Ngepung
008	Kedamean
009	Tanjung
010	Katimoho
011	Turirejo
012	Tulung
013	Glindah
014	Lampah
015	Cermen
Jumlah	

Catatan: (...) Data Tidak Tersedia

Tabel 9.1.3 Jumlah Belanja Langsung Menurut Desa/Kelurahan di Kecamatan Kedamean, 2018

Desa/Kelurahan		Belanja Pegawai (Rp.000)	Belanja Barang dan Jasa (Rp.000)	Belanja Perjalanan Dinas (Rp.000)	Belanja Modal (Rp.000)
(1)	(2)	(3)	(4)	(5)	
001	Mojowuku
002	Sidoraharjo
003	Slempit
004	Belahanrejo
005	Menunggal
006	Banyuurip
007	Ngepung
008	Kedamean
009	Tanjung
010	Katimoho
011	Turirejo
012	Tulung
013	Glindah
014	Lampah
015	Cermen
Jumlah	

Catatan: (...) Data Tidak Tersedia

Tabel 9.1.4 Jumlah Belanja Tidak Langsung Menurut Desa/Kelurahan di Kecamatan Kedamean, 2018

Desa/Kelurahan		Belanja Pegawai/ Tunjangan (Rp.000)	Belanja Subsidi (Rp.000)	Belanja Hibah (Rp.000)	Belanja Bantuan Sosial (Rp.000)	Belanja Bantuan Keuangan (Rp.000)
(1)	(2)	(3)	(4)	(5)	(6)	(6)
001	Mojowuku
002	Sidoraharjo
003	Slempit
004	Belahanrejo
005	Menunggal
006	Banyuurip
007	Ngepung
008	Kedamean
009	Tanjung
010	Katimoho
011	Turirejo
012	Tulung
013	Glindah
014	Lampah
015	Cermen
Jumlah	

Catatan: (...) Data Tidak Tersedia

Tabel 9.1.5 Realisasi Penerimaan PBB Menurut Desa/Kelurahan di Kecamatan Kedamean, 2018

Desa/Kelurahan		Target (Rp.000)	Realisasi (Rp.000)	Sisa (Rp.000)	Keterangan (%)
(1)	(2)	(3)	(4)	(5)	
001	Mojowuku
002	Sidoraharjo
003	Slempit
004	Belahanrejo
005	Menunggal
006	Banyuurip
007	Ngepung
008	Kedamean
009	Tanjung
010	Katimoho
011	Turirejo
012	Tulung
013	Glindah
014	Lampah
015	Cermen
Jumlah	

Catatan: (...) Data Tidak Tersedia



Sensus
Penduduk
2020

DATA

MENCERDASKAN BANGSA

<https://gresikkab.bps.go.id>



**BADAN PUSAT STATISTIK
KABUPATEN GRESIK**

*Jl. Dr. Wahidin Sudirohusodo No. 364 Gresik
Telp(6231) 3954787 Faks(6231) 3954787*

Homepage : <https://gresikkab.bps.go.id> Email : bps3525@bps.go.id