

0.0606 1452

LABEL SEMENTARA
SENSUS BARANG 2014

Ruang	ID	Lokasi	Petugas
B2309	121.0106.1298-1	B12	NK

WILDA : 33080.050


KATALOG BPS : 1404.3308

K
D
A

KECAMATAN

SRUMBUNG

KABUPATEN MAGELANG



DALAM ANGKA TAHUN 2004

315.598
Kec.
Ind.

BPS **Badan Pusat Statistik**

BPS **BADAN PUSAT STATISTIK
KABUPATEN MAGELANG**



KECAMATAN

SRUMBUNG

KABUPATEN MAGELANG



DALAM ANGKA TAHUN 2004

BPS

BADAN PUSAT STATISTIK
KABUPATEN MAGELANG

BUKTI PUSTAKA: 10.0606.1452
M F N 3 1887
408 y 2004/10/10

SAMBUTAN CAMAT SRUMBUNG

Assalamu'alaikum Wr. Wb

Buku Kecamatan Dalam Angka disusun dalam rangka memaparkan kondisi kecamatan dalam suatu kurun waktu tertentu dalam bentuk Angka -- angka, Data yang disajikan apabila diolah dengan kondisi tertentu dapat memberikan gambaran yang relatif obyektif tentang situasi dan kondisi Kecamatan Srumbung.

Data yang disampaikan disusun dari data yang diperoleh dari pemerintah Desa, Dinas / Intansi ditingkat Kecamatan dalam satu tahun. Potensi baik merupakan kekuatan maupun kelemahan sumber daya yang ada baik alam maupun manusia dapat digunakan menilai Kecamatan Srumbung, sehingga dapat digunakan untuk menemukan permasalahan yang dihadapi dan cara penanganannya. Disamping itu *Buku Kecamatan Srumbung Dalam Angka* ini apabila dibandingkan dengan tahun-tahun sebelumnya dapat digunakan untuk melihat tingkat perkembangan Kecamatan Srumbung.

Dengan keterbatasan yang kami miliki, Buku ini kami sajikan dengan harapan dapat digunakan para pihak yang membutuhkan.

Wassalamu'alaikum Wr Wb.

Srumbung, April 2005
CAMAT SRUMBUNG


SUDJARWO.BA
NIP.010 082 152

KATA PENGANTAR

Buku " **KECAMATAN SRUMBUNG DALAM ANGKA** " ini merupakan publikasi tahunan, disusun sebagaimana edisi-edisi sebelumnya maka penerbitan tahun 2004 ini tidak jauh berberda dengan penyajian terdahulu.

Dengan terbitnya buku ini kami sampaikan banyak terima kasih kepada :


1. Yth. Bapak Camat Srumbung
2. Yth. Kepala Dinas / Instansi / Lembaga / Badan baik Pemerintah maupun swasta di Kecamatan Srumbung
3. Yth. Kepala Desa di Kecamatan Srumbung

Kami atas selaku penyusun mengucapkan terima kasih atas bantuan dan kerjasamanya sehingga terwujudnya publikasi ini.

Kritik dan saran yang membangun dari semua pihak untuk penerbitan yang akan datang sangat kami harapkan

Semoga buku ini berguna dan bermanfaat khususnya bagi konsumen data.

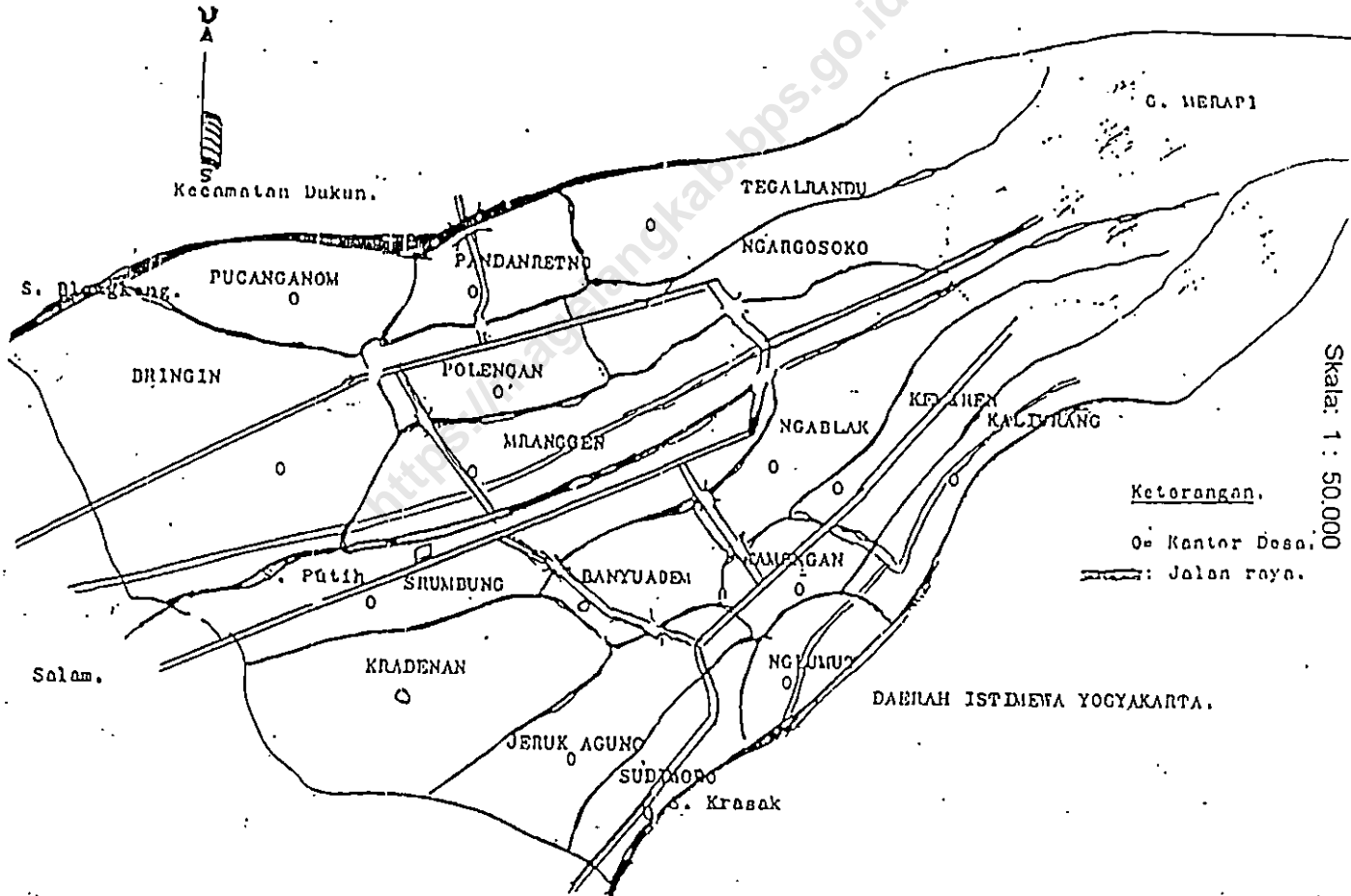
Srumbung, April 2005
Koordinator Statistik
Kecamatan Srumbung



ENGGAR CATUR S.
NIP.340 016 605

DAFTAR ISI

Sambutan Camat	i
Kata Pengantar	ii
Daftar Isi	iii
Peta Kabupaten Magelang	iv
Peta Kecamatan Srumbung	v
Batas-Batas Wil.Kecamatan Srumbung	vi
BAB I.GEOGRAFI	1-4
BAB II.PEMERINTAHAN	5-13
BAB III.PENDUDUK&ANGKATAN TENAGA KERJA	14-28
BAB IV.SOSIAL	29-41
BAB V.PERTANIAN	42-43
BAB VI.PERHUBUNGAN	44-46



Kecamatan Dukun.

TEGALLANDU

G. MELARI

NGARGOSOKO

S. Blangkang.

PUCANGANOM

PANDANRETNO

DRINGIN

POLENGAN

MLANGGER

NGABLAK

KERTINEX

KALITIRANG

Keterangan.

○ Kantor Desa.

—: Jalan raya.

Salam.

Patih

SRUMBUNG

BANYUADEAN

KRAMENGAN

KRADENAN

NGULUNG

DAERAH ISTIMEWA YOGYAKARTA.

JERUK AGUNG

SUDIMORO

Krabak

Skala: 1 : 50.000

BATAS - BATAS WILAYAH KECAMATAN SRUMBUNG

Adapun wilayah kecamatan Srumbung terletak di sebelah Timur dari wilayah Kabupaten Magelang.

Keberadaan wilayah Kecamatan Srumbung tersebut dibatasi oleh :

1. Sebelah Utara dibatasi Kecamatan Dukun
2. Sebelah Timur dibatasi Propinsi DIY
3. Sebelah Selatan dibatasi Kecamatan Salam dan Propinsi DIY
4. Sebelah Barat dibatasi Kecamatan Muntilan

Ketinggian Ibukota Kecamatan Srumbung .dari permukaan laut kurang lebih : 501 M.

Jarak dari Kantor Kecamatan SRUMBUNG ke :

1. Kantor Bupati Kabupaten Magelang 19 Km
2. Kantor Gubernur Jawa Tengah di Semarang 95 Km
3. Ibukota Negara Republik Indonesia di Jakarta 574 Km

BAB.I
GEOGRAFI

<https://magelangkab.bps.go.id/>

**LUAS WILAYAH MENURUT PENGGUNAAN TANAH
DIRINCI MENURUT DESA DI KECAMATAN SRUMBUNG
KEADAAN AKHIR TAHUN 2004**

Tabel : I.1

No.	Desa	TANAH SAWAH			
		Irigasi Tehnis	Irigasi 1/2Tehnis	Seder- hana	Tadah Hujan
1	2	3	4	5	6
1	Sudimoro	0,00	0,00	19,00	0,00
2	Nglumut	0,00	0,00	0,00	0,00
3	Kaliurang	0,00	0,00	18,00	9,00
4	Kemiren	0,00	0,00	29,00	7,00
5	Kamongan	0,00	0,00	9,00	0,00
6	Jerukagung	0,00	0,00	76,00	0,00
7	Kradenan	0,00	0,00	157,00	0,00
8	Banyuadem	0,00	0,00	15,00	0,00
9	Ngablak	0,00	0,00	31,00	0,00
10	Srumbung	0,00	51,00	15,00	57,00
11	Briangin	0,00	0,00	341,00	0,00
12	Mranggen	0,00	0,00	91,00	0,00
13	Ngargosoko	0,00	0,00	70,00	0,00
14	Polengan	0,00	0,00	109,00	0,00
15	Pucanganom	117,00	0,00	0,00	0,00
16	Pandanretno	0,00	0,00	38,00	0,00
17	Tegalrandu	0,00	0,00	120,00	0,00
Jumlah		117,00	51,00	1138,00	73,00

Sumber Data : Monografi Desa

**LUAS WILAYAH MENURUT PENGGUNAAN TANAH
DIRINCI MENURUT DESA DI KECAMATAN SRUMBUNG
KEADAAN AKHIR TAHUN 2004**

Tabel : I.1 Lanjutan

No.	Desa	TANAH KERING		
		Pekarangan / Bangunan	Tegalan / Kebun	Padang Gembala
1	2	7	8	9
1	Sudimoro	77,00	203,00	-
2	Nglumut	25,00	84,00	-
3	Kaliurang	107,00	242,00	-
4	Kemiren	188,00	219,00	-
5	Kamongan	29,00	130,00	-
6	Jerukagung	58,00	87,00	-
7	Kradenan	113,00	133,00	-
8	Banyuadem	23,00	141,00	-
9	Ngablak	38,00	212,00	-
10	Srumbung	58,00	128,00	-
11	Bringin	89,00	27,00	-
12	Mranggen	64,00	241,00	-
13	Ngargosoko	30,00	120,00	-
14	Polengan	24,00	14,00	-
15	Pucanganom	31,00	40,00	-
16	Pandanretno	10,00	44,00	-
17	Tegalrandu	23,00	15,00	-
Jumlah		987,00	2.080,00	0,00

Sumber Data : Monografi Desa

**LUAS WILAYAH MENURUT PENGGUNAAN TANAH
DIRINCI MENURUT DESA DI KECAMATAN SRUMBUNG
KEADAAN AKHIR TAHUN 2004**

Tabel : I.1 Lanjutan

No.	Desa	TANAH KERING		
		Tambak / Kolam	Rawa	Hutan Negara
1	2	10	11	12
1	Sudimoro	-	-	-
2	Nglumut	-	-	-
3	Kaliurang	-	-	128,00
4	Kemiren	-	-	159,00
5	Kamongan	-	-	-
6	Jerukagung	-	-	-
7	Kradenan	-	-	-
8	Banyuadem	-	-	-
9	Ngablak	-	-	66,00
10	Srumbung	-	-	-
11	Bringin	-	-	-
12	Mranggen	-	-	-
13	Ngargosoko	-	-	166,00
14	Polengan	-	-	-
15	Pucanganom	-	-	-
16	Pandanretno	-	-	-
17	Tegalrandu	-	-	137,00
Jumlah		0,00	0,00	656,00

Sumber Data : Monografi Desa

**LUAS WILAYAH MENURUT PENGGUNAAN TANAH
DIRINCI MENURUT DESA DI KECAMATAN SRUMBUNG
KEADAAN AKHIR TAHUN 2004**

Tabel : I.1 Lanjutan

No.	Desa	TANAH KERING		Jumlah Luas Wilayah
		Perkebunan Negara/Swasta	Lain-lain	
1	2	13	14	15
1	Sudimoro	-	33,00	332,00
2	Nglumut	-	22,00	131,00
3	Kaliurang	-	4,00	508,00
4	Kemiren	-	16,00	617,00
5	Kamongan	-	10,00	178,00
6	Jerukagung	-	9,00	230,00
7	Kradenan	-	18,00	421,00
8	Banyuadem	-	12,00	191,00
9	Ngablak	-	15,00	362,00
10	Srumbung	-	32,00	284,00
11	Bringin	-	30,00	487,00
12	Mranggen	-	21,00	417,00
13	Ngargosoko	-	9,00	412,00
14	Polengan	-	7,00	154,00
15	Pucanganom	-	10,00	198,00
16	Pandanretno	-	4,00	96,00
17	Tegalrandu	-	4,00	299,00
Jumlah		0,000	256,00	5317,00

Sumber Data : Monografi Desa

BAB. II
PEMERINTAHAN

<https://magelangkab.bps.go.id>

**NAMA PEJABAT PADA KANTOR/DINAS/JAWATAN
DI KECAMATAN SRUMBUNG TAHUN 2004**

Tabel : II.1

No.	Kantor/Dinas/Jawatan	Nama Pejabat
1	2	3
1	Ca m a t	Sudjarwo,BA.
2	Sekwilcam	Indriyanto,S.sos
3	Ka Polsek	Purwanto
4	Dan Ramil	Nurudin
5	Kasi Ekonomi	Mufti Widodo
6	Kasi Pemerintahan	Andi Wibowo
7	Kasi Pelayanan Masyarakat	Siti Baroroh
8	Ka. Depdikbud	Sarimin
9	Ka. K U A	Ichwan
10	Ka. Puskesmas	Dr. Harda N
11	Mantri tani	Afandi
12	Mantri Statistik	Enggar Catur Septiono
13	Koord.Prog.KB	Budi Hartono

Sumber Data : Kasi Pemerintahan Kecamatan



**NAMA KEPALA DESA DAN SEKRETARIS DESA
DI KECAMATAN SRUMBUNG TAHUN 2004**

Tabel : II.2

No.	Desa	Nama Kepala Desa	Nama Sekretaris Desa
1	2	3	4
1	Sudimoro	Hj. Rubiyati, Amk	Sutaryo
2	Nglumut	Sudir	Suwardi
3	Kaliurang	Suharno, S. Sos	Suwardi
4	Kemiren	Abdullah	Suwanto
5	Kamongan	Fahrudin, SE	Haryanto
6	Jerukagung	Suparman	Suradi
7	Kradenan	Mat Rois	Pangripto
8	Banyuadem	Supriyadi	Anjar Wiyanto
9	Ngablak	HM. Shobar	Sumarno
10	Srumbung	Bambang Kiswanto	Maryono
11	Bringin	Titik Umi Nurhayati	Nurokhmad, SP
12	Mranggen	H. Sunhaji	Warnu
13	Ngargosoko	Budiyono	Suhadi
14	Polengan	Wahudi	Much Chamim
15	Pucanganom	Pujarwanto	Sudarwoto
16	Pandanretno	Drs. Muh Chamim	
17	Tegalrandu	Amad Mudrik	Much Darodji
Jumlah			

Sumber Data : Kantor Kecamatan Srumbung

**BANYAKNYA DUSUN, RW,RT MENURUT DESA
DI KECAMATAN SRUMBUNG TAHUN 2004**

Tabel : II.3

No.	Desa	BANYAKNYA		
		Dusun	RW	RT
1	2	3	4	5
1	Sudimoro	9	9	34
2	Nglumut	3	3	9
3	Kaliurang	5	6	21
4	Kemiren	3	4	10
5	Kamongan	4	4	14
6	Jerukagung	7	7	25
7	Kradenan	14	14	52
8	Banyuadem	8	8	23
9	Ngablak	7	7	17
10	Srumbung	14	14	34
11	Bringin	21	36	90
12	Mranggen	14	14	56
13	Ngargosoko	7	7	17
14	Polengan	6	6	19
15	Pucanganom	8	8	39
16	Pandanretno	4	4	15
17	Tegalrandu	7	7	25
Jumlah		141	158	500

Sumber Data : Monografi Desa

**KLASIFIKASI DESA
DI KECAMATAN SRUMBUNG TAHUN 2004**

Tabel : II.4

No.	Desa	BANYAKNYA		
		Swadaya	Swakarya	Swa Sembada
1	2	3	4	5
1	Sudimoro	-	-	v
2	Nglumut	-	-	v
3	Kaliurang	-	-	v
4	Kemiren	-	-	v
5	Kamongan	-	-	v
6	Jerukagung	-	-	v
7	Kradenan	-	-	v
8	Banyuadem	-	-	v
9	Ngablak	-	-	v
10	Srumbung	-	-	v
11	Bringin	-	-	v
12	Mranggen	-	-	v
13	Ngargosoko	-	-	v
14	Polengan	-	-	v
15	Pucanganom	-	-	v
16	Pandanretno	-	-	v
17	Tegalrandu	-	-	v
Jumlah		0	0	17

Sumber Data : Kantor Kecamatan Srumbung

**BANYAKNYA WILAYAH PENCACAHAN (WILCAH)
DIRINCI MENURUT PERKOTAAN (K) DAN PERDESAAN (D)
DI KECAMATAN SRUMBUNG TAHUN 2004**

Tabel : II.5

No.	Desa	PERKOTAAN (K)		PERDESAAN (D)	
		Wilcah Biasa	Wilcah Khusus	Wilcah Biasa	Wilcah Khusus
1	2	3	4	5	6
1	Sudimoro	-	-	2	-
2	Nglumut	-	-	1	-
3	Kaliurang	-	-	2	-
4	Kemiren	-	-	1	-
5	Kamongan	-	-	1	-
6	Jerukagung	-	-	2	-
7	Kradenan	-	-	5	-
8	Banyuadem	-	-	2	-
9	Ngablak	-	-	2	-
10	Srumbung	-	-	3	-
11	Bringin	-	-	5	-
12	Mranggen	-	-	4	-
13	Ngargosoko	-	-	2	-
14	Polengan	-	-	2	-
15	Pucanganom	-	-	2	-
16	Pandanretno	-	-	1	-
17	Tegalrandu	-	-	3	-
Jumlah		0	0	40	0

Sumber Data : Statistik Kecamatan

**BANYAKNYA BLOK SENSUS DALAM PEMETAAN
SENSUS PENDUDUK 2000
DIRINCI MENURUT DESA DI KECAMATAN SRUJIBUNG**

Tabel : II.6

No.	Desa	BANYAKNYA		
		Blok Sensus Biasa	Blok Sensus Persiapan	Jumlah Blok Sensus
1	2	3	4	5
1	Sudimoro	7	2	9
2	Nglumut	2	1	3
3	Kaliurang	6	2	8
4	Kemiren	3	11	14
5	Kamongan	3	-	3
6	Jerukagung	6	3	9
7	Kradenan	15	-	15
8	Banyuadem	5	2	7
9	Ngablak	5	6	11
10	Srumbung	9	2	11
11	Bringin	15	7	22
12	Mranggen	10	2	12
13	Ngargosoko	5	3	8
14	Polengan	5	2	7
15	Pucanganom	5		5
16	Pandanretno	3		3
17	Tegalrandu	5	2	7
Jumlah		109	45	154

Sumber Data : Statistik Kecamatan

**LUAS TANAH BENGKOK PAMONG DESA
MENURUT DESA DI KECAMATAN SRUMBUNG
TAHUN 2004**

Tabel : II.8

No.	Desa	TANAH BENGKOK PAMONG DESA		
		Lahan Sawah	Lahan Kering	Lahan Kolam
1	2	3	4	5
1	Sudimoro	14,73	0,00	0,00
2	Nglumut	7,87	5,99	0,00
3	Kaliurang	3,50	4,80	0,00
4	Kemiren	9,05	2,62	0,00
5	Kamongan	3,44	0,00	0,00
6	Jerukagung	8,00	0,00	0,00
7	Kradenan	28,75	0,00	0,00
8	Banyuadem	10,01	0,00	0,00
9	Ngablak	5,62	0,00	0,00
10	Srumbung	11,80	0,00	0,00
11	Bringin	24,54	0,63	0,00
12	Mranggen	9,50	1,70	0,00
13	Ngargosoko	5,42	3,78	0,00
14	Polengan	4,00	0,00	0,00
15	Pucanganom	7,70	0,00	0,00
16	Pandanretno	5,45	0,35	0,00
17	Tegalrandu	6,37	0,58	0,00
Jumlah		165,74	20,44	0,00

Sumber Data : Monografi Desa

**BANYAKNYA BALAI DESA DAN KANTOR DESA
DIRINCI MENURUT DESA DI KECAMATAN SRUMBUNG
TAHUN 2004**

Tabel : II.7

No.	Desa	BANYAKNYA	
		Balai Desa	Kantor Desa
1	2	3	4
1	Sudimoro	1	1
2	Nglumut	1	1
3	Kaliurang	1	1
4	Kemiren	1	1
5	Kamongan	1	1
6	Jerukagung	1	1
7	Kradenan	1	1
8	Banyuadem	1	1
9	Ngablak	1	1
10	Srumbung	1	1
11	Bringin	1	1
12	Mranggen	1	1
13	Ngargosoko	1	1
14	Polengan	1	1
15	Pucanganom	1	1
16	Pandanretno	1	1
17	Tegalrandu	1	1
Jumlah		17	17

Sumber Data : Kantor Kecamatan Srumbung

**LUAS LAHAN KAS DESA DI KECAMATAN SRUMBUNG
DIRINCI MENURUT DESA TAHUN 2004**

Tabel : II.9

No.	Desa	TANAH KAS DESA		
		Lahan Sawah	Lahan Kering	Lahan Kolam
1	2	3	4	5
1	Sudimoro	0,00	6,13	0,00
2	Nglumut	0,80	0,00	0,00
3	Kaliurang	0,00	0,25	0,00
4	Kemiren	0,00	0,00	0,00
5	Kamongan	0,00	0,06	0,00
6	Jerukagung	1,00	0,00	0,00
7	Krajanan	2,73	0,00	0,00
8	Banyuadem	0,24	0,00	0,00
9	Ngablak	0,00	0,00	0,00
10	Srumbung	0,40	0,00	0,00
11	Bringin	0,00	0,00	0,00
12	Mranggan	1,00	0,00	0,00
13	Ngargosoko	0,00	0,00	0,00
14	Polengan	0,00	0,00	0,00
15	Pucanganom	0,00	0,00	0,00
16	Pandanretno	0,00	0,00	0,00
17	Tegalrandu	0,00	0,00	0,00
Jumlah		6,17	6,44	0,00

Sumber Data : Monografi Desa

BAB. III
PENDUDUK DAN
ANGKT. TENAGA KERJA

<https://magelangkab.bps.go.id>

**PERKEMBANGAN JUMLAH PENDUDUK
KECAMATAN SRUMBUNG
TAHUN 1995-2004**

Tabel : III.1

No.	Tahun	PENDUDUK			Pertambahan Penduduk	
		Laki - laki	Perem- puan	Jumlah	Jiwa	%
					6	7
1	2	3	4	5	6	7
1	1995	19695	20338	40033	433	1,10
2	1996	20014	20616	40630	587	1,47
3	1997	20298	20869	41167	547	1,37
4	1998	20442	20972	41414	247	0,60
5	1999	20719	21218	41937	523	1,26
6	2000	20545	20417	40962	-975	-2,32
7	2001	21059	20706	41765	803	1,96
8	2002	21270	21079	42349	584	1,4
9	2003	21525	21320	42845	496	1,17
10	2004	21731	21547	43278		
Rata-rata pertambahan penduduk tiap tahun						

Sumber Data : Monografi Desa

**BANYAKNYA PENDUDUK MENURUT JENIS KELAMIN
DEWASA, ANAK-ANAK, DIRINCI MENURUT DESA
DI KECAMATAN SRUMBUNG PADA TAHUN 2004**

Tabel : III.2

No.	Desa	Jumlah Rumah Tangga	PENDUDUK				Total Penduduk
			DEWASA		ANAK-ANAK		
			L	P	L	P	
1	2	3	4	5	6	7	8
1	Sudimoro	658	1.029	1.046	331	289	2.695
2	Nglumut	183	281	259	103	104	747
3	Kaliurang	564	813	865	300	303	2.281
4	Kemiren	272	434	350	159	123	1.066
5	Kamongan	311	481	495	159	149	1.284
6	Jerukagung	630	975	1.003	276	261	2.515
7	Kradenan	1.547	2.228	2.203	769	751	5.951
8	Banyuadem	478	714	726	267	211	1.918
9	Ngablak	528	807	811	308	247	2.173
10	Srumbung	834	1.252	1.343	405	351	3.351
11	Bringin	1.630	2.341	2.294	768	700	6.103
12	Mranggen	1.051	1.464	1.487	492	488	3.931
13	Ngargosoko	537	739	789	260	243	2.031
14	Polengan	477	714	738	231	243	1.926
15	Pucanganom	511	721	727	223	242	1.913
16	Pandanretno	307	403	423	125	111	1.062
17	Tegalrandu	551	916	913	243	259	2.331
Jumlah		11.069	16.312	16.472	5.419	5.075	43.278

Sumber Data : Monografi Desa

**JUMLAH PENDUDUK MENURUT JENIS KELAMIN
DIRINCI PER DESA DI KECAMATAN SRUMBUNG
TAHUN 2004**

Tabel : III.3

No.	Desa	PENDUDUK		Jumlah Total Penduduk
		Laki-laki	Perempuan	
1	2	3	4	5
1	Sudimoro	1.360	1.335	2.695
2	Nglumut	384	363	747
3	Kaliurang	1.113	1.168	2.281
4	Kemiren	593	473	1.066
5	Kamongan	640	644	1.284
6	Jerukagung	1.251	1.264	2.515
7	Kradenan	2.997	2.954	5.951
8	Banyuadem	981	937	1.918
9	Ngablak	1.115	1.058	2.173
10	Srumbung	1.657	1.694	3.351
11	Bringin	3.109	2.994	6.103
12	Mranggen	1.956	1.975	3.931
13	Ngargosoko	999	1.032	2.031
14	Polengan	945	981	1.926
15	Pucanganom	944	969	1.913
16	Pandanretno	528	534	1.062
17	Tegalrandu	1.159	1.172	2.331
Jumlah		21.731	21.547	43.278

Sumber Data : Monografi Desa

**BANYAKNYA PENDUDUK WNA TIAP DESA
DIRINCI MENURUT KEWARGANEGARAAN DAN JENIS KELAMIN
DI KECAMATAN SRUMBUNG PADA TAHUN 2004**

Tabel : III.4

No.	Desa	Jumlah Rumah Tangga	Warga Negara Asing						Total Penduduk	
			Cina		Belanda		Lain-lain			
			L	P	L	P	L	P		
1	2	3	4	5	6	7	8	9	10	
1	Sudimoro	-	-	-	-	-	-	-	-	-
2	Nglumut	-	-	-	-	-	-	-	-	-
3	Kaliurang	-	-	-	-	-	-	-	-	-
4	Kemiren	-	-	-	-	-	-	-	-	-
5	Kamongan	-	-	-	-	-	-	-	-	-
6	Jerukagung	-	-	-	-	-	-	-	-	-
7	Kradenan	-	-	-	-	-	-	-	-	-
8	Banyuadem	-	-	-	-	-	-	-	-	-
9	Ngablak	-	-	-	-	-	-	-	-	-
10	Srumbung	-	-	-	-	-	-	-	-	-
11	Bringin	-	-	-	-	-	-	-	-	-
12	Mranggen	-	-	-	-	-	-	-	-	-
13	Ngargosoko	-	-	-	-	-	-	-	-	-
14	Polengan	-	-	-	-	-	-	-	-	-
15	Pucanganom	-	-	-	-	-	-	-	-	-
16	Pandanretno	-	-	-	-	-	-	-	-	-
17	Tegalrandu	-	-	-	-	-	-	-	-	-
Jumlah		-	-	-	-	-	-	-	-	-

Sumber Data : Monografi Desa

**LUAS WILAYAH, JUMLAH PENDUDUK
DAN KEPADATAN PENDUDUK PER KM2
DIRINCI PERDESA DI KECAMATAN SRUMBUNG TAHUN 2004**

Tabel : III.5

No.	Desa	Luas Wilayah (Km2)	Jumlah Penduduk	Kepadatan Penduduk
1	2	3	4	5
1	Sudimoro	3,32	2.695	812
2	Nglumut	1,31	747	570
3	Kaliurang	5,08	2.281	449
4	Kemiren	6,17	1.066	173
5	Kamongan	1,78	1.284	721
6	Jerukagung	2,30	2.515	1.093
7	Kradenan	4,21	5.951	1.414
8	Banyuaden	1,91	1.918	1.004
9	Ngablak	3,62	2.173	600
10	Srumbung	2,84	3.351	1.180
11	Bringin	4,87	6.103	1.253
12	Mranggen	4,17	3.931	943
13	Ngargosoko	4,12	2.031	493
14	Polengan	1,54	1.926	1.251
15	Pucanganom	1,98	1.913	966
16	Pandanretno	0,96	1.062	1.106
17	Tegalrandu	2,99	2.331	780
Jumlah		53,17	43.278	814

Sumber Data : Monografi Desa

**JUMLAH PENDUDUK, RUMAH-TANGGA-
DAN RATA-RATA PENDUDUK TIAP RUMAH TANGGA
DIRINCI PERDESA DI KECAMATAN SRUMBUNG TAHUN 2004**

Tabel : III.6

No.	Desa	Jumlah Penduduk	Jumlah Rumah Tangga	Rata-rata Jiwa / RT
1	2	3	4	5
1	Sudimoro	2.695	658	4
2	Nglumut	747	183	4
3	Kaliurang	2.281	564	4
4	Kemiren	1.066	272	4
5	Kamongan	1.284	311	4
6	Jerukagung	2.515	630	4
7	Kradenan	5.951	1.547	4
8	Banyuadem	1.918	478	4
9	Ngablak	2.173	528	4
10	Srumbung	3.351	834	4
11	Bringin	6.103	1.630	4
12	Mranggen	3.931	1.051	4
13	Ngargosoko	2.031	537	4
14	Polengan	1.926	477	4
15	Pucanganom	1.913	511	4
16	Pandanretno	1.062	307	3
17	Tegalrandu	2.331	551	4
Jumlah		43.278	11.069	4

Sumber Data : Monografi Desa

**SEX RATIO PENDUDUK DI TIAP DESA
DI KECAMATAN SRUMBUNG TAHUN 2004**

Tabel : III.7

No.	Desa	PENDUDUK			Sex Ratio
		Laki-laki	Perempuan	Jumlah	
1	2	3	4	5	6
1	Sudimoro	1.360	1.335	2.695	101,87
2	Nglumut	384	363	747	105,79
3	Kaliurang	1.113	1.168	2.281	95,29
4	Kemiren	593	473	1.066	125,37
5	Kamongan	640	644	1.284	99,38
6	Jerukagung	1.251	1.264	2.515	98,97
7	Kradenan	2.997	2.954	5.951	101,46
8	Banyuadem	981	937	1.918	104,70
9	Ngablak	1.115	1.058	2.173	105,39
10	Srumbung	1.657	1.694	3.351	97,82
11	Bringin	3.109	2.994	6.103	103,84
12	Mranggen	1.956	1.975	3.931	99,04
13	Ngargosoko	999	1.032	2.031	96,80
14	Polengan	945	981	1.926	96,33
15	Pucanganom	944	969	1.913	97,42
16	Pandanretno	528	534	1.062	98,88
17	Tegalrandu	1.159	1.172	2.331	98,89
Jumlah		21.731	21.547	43.278	100,85

Sumber Data : Monografi Desa

**MUTASI PENDUDUK TIAP DESA DI KECAMATAN SRUMBUNG
SELAMA TAHUN 2004**

Tabel : III.8

No.	Desa	MUTASI PENDUDUK			
		Lahir	Mati	Datang	Pindah
1	2	3	4	5	6
1	Sudimoro	49	0	6	11
2	Nglumut	12	0	1	1
3	Kaliurang	42	0	6	6
4	Kemiren	23	1	1	0
5	Kamongan	20	0	2	6
6	Jerukagung	46	1	3	4
7	Kradenan	88	46	5	51
8	Banyuadem	31	0	0	3
9	Ngablak	32	17	0	22
10	Srumbung	52	9	11	14
11	Bringin	95	10	8	18
12	Mranggen	61	11	1	9
13	Ngargosoko	22	7	0	44
14	Polengan	26	0	22	3
15	Pucanganom	15	4	10	3
16	Pandanretno	14	0	0	3
17	Tegalrandu	33	0	0	0
Jumlah		661	106	76	198

Sumber Data : Monografi Desa

**JUMLAH PENDUDUK MENURUT KELOMPOK UMUR
DAN JENIS KELAMIN
DAN JENIS KELAMIN
DI KECAMATAN SRUMBUNG TAHUN 2004**

Tabel : III.9

No.	Kelompok Umur	P E N D U D U K		
		Laki-laki	Perempuan	Jumlah
1	2	3	4	5
1	0 - 4	1.977	1.777	3.754
2	5 - 9	1.848	1.769	3.617
3	10 - 14	1.768	1.733	3.501
4	15 - 19	2.211	1.870	4.081
5	20 - 24	1.883	1.818	3.701
6	25 - 29	1.896	1.903	3.799
7	30 - 39	3.364	3.392	6.756
8	40 - 49	2.560	2.599	5.159
9	50 - 59	1.806	1.917	3.723
10	60 +	2418	2769	5.187
Jumlah		21.731	21.547	43.278

Sumber Data : Monografi Desa

**BANYAKNYA PENDUDUK DIRINCI MENURUT DESA,
KELOMPOK UMUR DAN JENIS KELAMIN
DI KECAMATAN SRUMBUNG TAHUN 2004**

Tabel : III.10

No.	Desa	KELOMPOK UMUR							
		0 - 4		5 - 9		10 - 14		15 - 19	
		L	P	L	P	L	P	L	P
1	2	3	4	5	6	7	8	9	10
1	Sudimoro	123	113	148	132	142	126	113	100
2	Nglumut	35	30	42	35	40	34	32	27
3	Kaliurang	101	98	121	116	115	110	93	87
4	Kemiren	54	40	64	47	61	45	49	36
5	Kamongan	59	54	70	64	67	61	53	49
6	Jerukagung	114	106	136	125	130	119	104	95
7	Kradenan	273	248	326	292	311	277	249	222
8	Banyuadem	89	78	107	92	102	88	81	70
9	Ngablak	101	89	121	105	116	99	92	79
10	Srumbung	151	143	181	168	172	159	138	127
11	Bringin	283	252	339	296	323	281	258	225
12	Mranggen	178	166	214	196	203	186	162	148
13	Ngargosoko	90	87	109	102	104	97	83	78
14	Polengan	86	82	103	97	98	92	79	74
15	Pucanganom	86	81	103	96	98	91	79	73
16	Pandanretno	48	44	58	53	55	51	43	40
17	Tegalrandu	105	98	127	116	121	111	96	88
Jumlah		1976	1809	2369	2132	2258	2027	1804	1618

Sumber Data : Monografi Desa

**BANYAKNYA PENDUDUK DIRINCI MENURUT DESA,
KELOMPOK UMUR DAN JENIS KELAMIN
DI KECAMATAN SRUMBUNG TAHUN 2004**

Tabel : III.10 Lanjutan

No.	Desa	KELOMPOK UMUR							
		20 - 24		25 - 29		30 - 39		40 - 49	
		L	P	L	P	L	P	L	P
1	2	11	12	13	14	15	16	17	18
1	Sudimoro	81	89	136	144	241	231	175	180
2	Nglumut	22	24	39	40	68	63	50	49
3	Kaliurang	65	78	111	126	197	202	144	158
4	Kemiren	35	32	59	51	105	83	77	63
5	Kamongan	37	44	64	70	113	111	82	87
6	Jerukagung	74	85	125	136	221	219	162	170
7	Kradenan	177	198	300	319	531	511	387	398
8	Banyuadem	58	63	98	102	173	163	127	127
9	Ngablak	66	70	111	114	197	182	143	143
10	Srumbung	98	113	166	183	293	293	213	229
11	Bringin	201	115	324	195	519	346	404	253
12	Mranggen	115	132	195	213	346	342	253	266
13	Ngargosoko	59	69	100	111	177	179	138	138
14	Polengan	56	66	95	106	168	170	122	132
15	Pucanganom	55	65	95	104	167	168	122	130
16	Pandanretno	31	35	52	58	94	93	68	72
17	Tegalrandu	68	78	116	127	205	203	149	158
Jumlah		1298	1356	2186	2199	3815	3559	2816	2753

Sumber Data : Monografi Desa

**BANYAKNYA PENDUDUK DIRINCI MENURUT DESA,
KELOMPOK UMUR DAN JENIS KELAMIN
DI KECAMATAN SRUMBUNG TAHUN 2004**

Tabel : III.10 Lanjutan

No.	Desa	KELOMPOK UMUR				Jumlah	
		50 - 59		60+		Total	
		L	P	L	P	L	P
1	2	19	20	21	22	23	24
1	Sudimoro	102	110	99	110	1360	1335
2	Nglumut	28	30	28	31	384	363
3	Kaliurang	84	96	82	97	1113	1168
4	Kemiren	45	38	44	38	593	473
5	Kamongan	48	52	47	52	640	644
6	Jerukagung	94	104	91	105	1251	1264
7	Kradenan	225	243	218	246	2997	2954
8	Banyuadem	74	76	72	78	981	937
9	Ngablak	85	88	83	89	1115	1058
10	Srumbung	124	139	121	140	1657	1694
11	Bringin	231	245	227	248	3109	2994
12	Mranggen	147	162	143	164	1956	1975
13	Ngargosoko	71	87	68	84	999	1032
14	Polengan	69	80	69	82	945	981
15	Pucanganom	71	80	68	81	944	969
16	Pandanretno	40	44	39	44	528	534
17	Tegalrandu	87	97	85	96	1159	1172
Jumlah		1625	1771	1584	1785	21731	21547

Sumber Data : Monografi Desa

**BANYAKNYA PENDUDUK BERUMUR 5 TAHUN KEATAS
DIRINCI TIAP DESA DAN TINGKAT PENDIDIKAN
DI KECAMATAN SRUMBUNG TAHUN 2004**

Tabel : III.11

No.	Desa	Tmt Akd (PT)	Tmt SLTA	Tmt SLTP	Tmt SD	Tdk Tmt SD	Blm Tmt SD	Tdk Sekolah	Jumlah
1	2	3	4	5	6	7	8	9	10
1	Sudimoro	72	291	409	805	110	396	256	2339
2	Nglumut	8	74	121	147	92	79	134	655
3	Kaliurang	21	126	163	882	91	303	366	1952
4	Kemiren	10	113	145	317	90	147	161	983
5	Kamongan	8	186	293	323	73	126	104	1113
6	Jerukagung	46	369	486	628	246	317	138	2230
7	Kradenan	57	625	942	1425	1170	605	540	5364
8	Banyuadem	25	230	331	495	148	303	147	1679
9	Ngablak	17	241	361	417	271	405	300	2012
10	Srumbung	24	242	512	883	383	512	396	2952
11	Bringin	73	628	851	1254	980	692	1025	5503
12	Mranggen	14	312	486	961	932	507	301	3513
13	Ngargosoko	35	227	358	543	228	231	167	1789
14	Polengan	14	128	146	442	301	369	361	1761
15	Pucanganom	41	216	291	594	156	242	232	1772
16	Pandanretno	10	81	132	272	282	79	112	968
17	Tegalrandu	11	202	406	603	314	314	237	2087
Jumlah		486	4291	6433	10991	5867	5627	4977	38672

Sumber Data : Monografi Desa

**BANYAKNYA PENDUDUK BERUMUR 10 TAHUN KEATAS
DIRINCI TIAP DESA DAN MATA PENCAHARIAN
DI KECAMATAN SRUMBUNG TAHUN 2004**

Tabel : III.12

No.	Desa	Petani Sendiri	Buruh Tani	Nela- yan	Peng- usaha	Buruh Indus- tri	Buruh Bngn.
1	2	3	4	5	6	7	8
1	Sudimoro	1286	183	0	42	58	84
2	Nglumut	272	17	0	4	0	21
3	Kaliurang	1179	80	0	23	25	26
4	Kemiren	326	47	0	17	27	31
5	Kamongan	643	141	0	22	29	28
6	Jerukagung	592	54	0	38	54	85
7	Kradenan	1503	703	0	104	117	215
8	Banyuadem	502	225	0	99	77	49
9	Ngablak	686	115	0	22	76	52
10	Srumbung	834	362	0	34	81	106
11	Bringin	949	1642	0	144	352	263
12	Mranggen	1081	375	0	123	165	129
13	Ngargosoko	736	131	0	37	71	141
14	Polengan	692	26	0	46	32	158
15	Pucanganom	886	157	0	38	36	120
16	Pandanretno	325	196	0	4	27	64
17	Tegalrandu	786	189	0	31	61	141
Jumlah		13278	4643	0	828	1288	1713

Sumber Data : Monografi Desa

**BANYAKNYA PENDUDUK BERUMUR 10 TAHUN KEATAS
DIRINCI TIAP DESA DAN MATA PENCAHARIAN
DI KECAMATAN SRUMBUNG TAHUN 2004**

Tabel : III.12 Lanjutan

No.	Desa	Peda- gang	Ang- kutan	PNS, ABRI	Pen- siunan	Lain- lain.	Jum- lah
1	2	9	10	11	12	13	14
1	Sudimoro	51	17	81	16	316	2134
2	Nglumut	21	8	4	2	227	576
3	Kaliurang	48	14	28	3	303	1729
4	Kemiren	23	0	6	2	398	877
5	Kamongan	45	13	32	7	54	1014
6	Jerukagung	52	61	99	22	976	2033
7	Kradenan	243	82	177	42	1647	4833
8	Banyuadem	83	40	46	13	401	1535
9	Ngablak	65	21	69	4	719	1829
10	Srumbung	195	53	92	47	887	2691
11	Bringin	265	89	188	33	1085	5010
12	Miranggen	263	18	71	10	929	3164
13	Ngargosoko	43	16	18	3	431	1627
14	Polengan	63	31	18	13	490	1569
15	Pucanganom	124	37	96	13	86	1593
16	Pandanretno	49	15	24	3	177	884
17	Tegalrandu	98	12	30	4	551	1903
Jumlah		1731	527	1079	237	9677	35001

Sumber Data : Monografi Desa

BAB. IV
SOSIAL

<https://magelangkab.bps.go.id>

**BANYAKNYA PENDUDUK MENURUT AGAMA
DIRINCI TIAP DESA
DI KECAMATAN SRUMBUNG TAHUN 2004**

Tabel : IV.1

No.	Desa	PEMELUK AGAMA					Jumlah
		Islam	Katholik	Protes- tan	Hindu	Budha	
1	2	3	4	5	6	7	8
1	Sudimoro	2.566	129	-	-	-	2.695
2	Nglumut	747	-	-	-	-	747
3	Kaliurang	2.252	29	-	-	-	2.281
4	Kemiren	1.052	14	-	-	-	1.066
5	Kamongan	1.209	75	-	-	-	1.284
6	Jerukagung	2.422	93	-	-	-	2.515
7	Kradenan	5.775	176	-	-	-	5.951
8	Banyuadem	1.858	60	-	-	-	1.918
9	Ngablak	2.158	15	-	-	-	2.173
10	Srumbung	3.164	176	11	-	-	3.351
11	Bringin	5.489	532	82	-	-	6.103
12	Mranggen	3.859	72	-	-	-	3.931
13	Ngargosoko	1.948	83	-	-	-	2.031
14	Polengan	1.922	4	-	-	-	1.926
15	Pucanganom	1.767	146	-	-	-	1.913
16	Pandanretno	1.048	14	-	-	-	1.062
17	Tegalrandu	2.331	-	-	-	-	2.331
Jumlah		41.567	1.618	93	0	0	43.278

Sumber Data : Monografi Desa

**BANYAKNYA TEMPAT IBADAH MENURUT DESA
DI KECAMATAN SRUMBUNG TAHUN 2004**

Tabel : IV.2

No.	Desa	BANYAKNYA			
		Masjid	Langgar / Surau	Gereja	Kuli/Pura /Mihara
1	2	3	4	5	6
1	Sudimoro	6	6	-	-
2	Nglumut	1	2	-	-
3	Kaliurang	4	1	1	-
4	Kemiren	3	3	-	-
5	Kamongan	3	4	-	-
6	Jerukagung	4	6	-	-
7	Kradenan	9	20	-	-
8	Banyuadem	8	6	-	-
9	Ngablak	5	13	-	-
10	Srumbung	5	13	1	-
11	Bringin	8	15	1	-
12	Mranggen	6	6	-	-
13	Ngargosoko	3	8	-	-
14	Polengan	4	5	-	-
15	Pucanganom	4	8	-	-
16	Pandanretno	2	3	-	-
17	Tegalrandu	5	5	-	-
Jumlah		80	124	3	0

Sumber Data : Monografi Desa

**BANYAKNYA NIKAH, TALAK, CERAI DAN RUJUK
DIRINCI PER DESA
DI KECAMATAN SRUMBUNG TAHUN 2004**

Tabel : IV.3.

No.	Desa	BANYAKNYA			
		Nikah	Talak	Cerai	Rujuk
1	2	3	4	5	6
1	Sudimoro	16	-	-	-
2	Nglumut	4	-	-	-
3	Kaliurang	12	-	-	-
4	Kemiren	5	-	-	-
5	Kamongan	17	-	-	-
6	Jerukagung	15	-	-	-
7	Kradenan	63	-	-	-
8	Banyuadem	22	-	-	-
9	Ngablak	27	-	-	-
10	Srumbung	31	-	-	-
11	Bringin	48	-	-	-
12	Mranggen	29	-	-	-
13	Ngargosoko	17	-	-	-
14	Polengan	17	-	-	-
15	Pucanganom	20	-	-	-
16	Pandanretno	4	-	-	-
17	Tegalrandu	20	-	-	-
Jumlah		367	0	0	0

Sumber Data : KUA Kecamatan Srumbung

**BANYAKNYA RUMAH PENDUDUK MENURUT JENIS DINDING
DIRINCI PER DESA
DI KECAMATAN SRUMBUNG TAHUN 2004**

Tabel : IV.4

No.	Desa	JENIS BANGUNAN				Jumlah
		Dinding Dari Batu	Dinding Sebagi- an Batu	Dinding Dari Kayu	Dinding Dari Bambu	
1	2	3	4	5	6	7
1	Sudimoro	634	-	-	57	691
2	Nglumut	168	-	-	14	182
3	Kaliurang	341	-	-	184	525
4	Kemiren	241	2	3	41	287
5	Kamongan	162	-	-	156	318
6	Jerukagung	553	-	-	88	641
7	Kradenan	1.439	-	-	104	1.543
8	Banyuadem	441	-	-	49	490
9	Ngabiak	384	4	4	136	528
10	Srumbung	454	-	-	351	805
11	Bringin	613	-	-	941	1.554
12	Mranggen	534	-	-	480	1.014
13	Ngargosoko	339	-	-	191	530
14	Polengan	285	-	-	199	484
15	Pucanganom	123	-	-	367	490
16	Pandanretno	218	-	-	75	293
17	Tegalrandu	271	-	-	277	548
Jumlah		7.200	6	7	3.710	10.923

Sumber Data : Monografi Desa

**BANYAKNYA SEKOLAH, GURU, DAN MURID
MENURUT JENIS SEKOLAH DIRINCI PER DESA
DI KECAMATAN SRUMBUNG TAHUN 2004**

Tabel : IV.5

No.	Desa	BANYAKNYA					
		TK			SD		
		Sek	Guru	Murid	Sek	Guru	Murid
1	2	3	4	5	6	7	8
1	Sudimoro	1	2	11	2	19	176
2	Nglumüt	1	1	21	0	0	0
3	Kaliurang	2	3	57	2	16	275
4	Kemiren	0	0	0	1	8	119
5	Kamongan	1	2	40	1	8	121
6	Jerukagung	2	4	67	2	18	247
7	Kradenan	4	6	104	3	26	387
8	Banyuadem	1	1	44	1	9	121
9	Ngablak	1	1	43	1	11	117
10	Srumbung	2	5	98	2	18	264
11	Bringin	5	5	111	5	41	480
12	Mranggen	2	5	142	2	19	319
13	Ngargosoko	0	0	0	2	17	174
14	Polengan	1	2	43	1	7	128
15	Pucanganom	1	3	61	1	9	154
16	Pandanretno	0	0	0	1	8	102
17	Tegalrandu	1	1	20	1	9	69
Jumlah		25	41	1.352	28	243	3.253

Sumber Data : PPA dan P&K Kecamatan Srumbung

**BANYAKNYA SEKOLAH, GURU, DAN MURID
MENURUT JENIS SEKOLAH DIRINCI PER DESA
DI KECAMATAN SRUMBUNG TAHUN 2004**

Tabel : IV.5 Lanjutan

No.	Desa	BANYAKNYA					
		SLTP			SMU		
		Sek	Guru	Murid	Sek	Guru	Murid
1	2	9	10	11	12	13	14
1	Sudimoro	1	335	12	-	-	-
2	Nglumut	-	-	-	-	-	-
3	Kaliurang	-	-	-	-	-	-
4	Kemiren	-	-	-	-	-	-
5	Kamongan	-	-	-	-	-	-
6	Jerukagung	-	-	-	-	-	-
7	Kradenan	-	-	-	-	-	-
8	Banyuadem	-	-	-	-	-	-
9	Ngablak	-	-	-	-	-	-
10	Srumbung	3	744	63	-	-	-
11	Bringin	1	87	14	-	-	-
12	Mranggen	-	-	-	-	-	-
13	Ngargosoko	-	-	-	-	-	-
14	Polengan	-	-	-	-	-	-
15	Pucanganom	-	-	-	-	-	-
16	Pandanretno	-	-	-	-	-	-
17	Tegalrandu	-	-	-	-	-	-
Jumlah		5	1166	89	0	0	0

Sumber Data : PPA dan P&K Kecamatan Srumbung

**BANYAKNYA SEKOLAH, GURU, DAN MURID
MENURUT JENIS SEKOLAH DIRINCI PER DESA
DI KECAMATAN SRUMBUNG TAHUN 2004**

Tabel : IV.5 Lanjutan

No.	Desa	BANYAKNYA					
		MI			MTS		
		Sek	Guru	Murid	Sek	Guru	Murid
1	2	15	16	17	18	19	20
1	Sudimoro	1	8	35	-	-	-
2	Nglumut	1	8	48	-	-	-
3	Kaliurang	-	-	-	-	-	-
4	Kemiren	-	-	-	-	-	-
5	Kamongan	-	-	-	-	-	-
6	Jerukagung	1	8	47	-	-	-
7	Kradenan	3	21	235	-	-	-
8	Banyuadem	1	9	68	-	-	-
9	Ngablak	2	17	190	-	-	-
10	Srumbung	1	8	54	-	-	-
11	Bringin	2	15	133	-	-	-
12	Mranggen	2	14	130	-	-	-
13	Ngargosoko	1	10	100	-	-	-
14	Polengan	-	-	-	1	13	152
15	Pucanganom	-	-	-	-	-	-
16	Pandanretno	-	-	-	-	-	-
17	Tegalrandu	1	9	168	1	14	173
Jumlah		16	127	1.208	2	27	325

Sumber Data : PPA dan P&K Kecamatan Srumbung

**BANYAKNYA SEKOLAH, GURU, DAN MURID
MENURUT JENIS SEKOLAH DIRINCI PER DESA
DI KECAMATAN SRUMBUNG TAHUN 2004**

Tabel : IV.5 Lanjutan

No.	Desa	BANYAKNYA		
		MA		
		Sek	Guru	Murid
1	2	21	22	23
1	Sudimoro	-	-	-
2	Nglumut	-	-	-
3	Kaliurang	-	-	-
4	Kemiren	-	-	-
5	Kamongan	-	-	-
6	Jerukagung	-	-	-
7	Kradenan	-	-	-
8	Banyuadem	-	-	-
9	Ngablak	-	-	-
10	Srumbung	-	-	-
11	Bringin	-	-	-
12	Mranggen	-	-	-
13	Ngargosoko	-	-	-
14	Polengan	-	-	-
15	Pucanganom	-	-	-
16	Pandanretno	-	-	-
17	Tegalrandu	-	-	-
Jumlah		0	0	0

Sumber Data : PPA dan P&K Kecamatan Srumbung

**BANYAKNYA PUS, PESERTA KB AKTIF
DIRINCI PER DESA
DI KECAMATAN SRUMBUNG TAHUN 2004**

Tabel : IV.6

No.	Desa	KELUARGA PUS						
		PESERTA KB KONTRASEPSI						
		PUS	IUD		MOP		MOW	
			P	S	P	S	P	S
1	2	3	4	5	6	7	8	9
1	Sudimoro	480	142	30	1	0	16	0
2	Nglumut	129	10	0	1	0	11	0
3	Kaliurang	386	72	45	0	0	6	0
4	Kemiren	183	43	9	0	0	3	1
5	Kamongan	206	18	30	0	0	4	5
6	Jerukagung	396	44	54	0	0	6	0
7	Kradenan	976	181	36	0	0	52	0
8	Banyuadem	289	63	30	0	0	21	2
9	Ngablak	299	47	64	0	0	3	0
10	Srumbung	511	138	39	1	0	20	0
11	Bringin	993	230	38	0	1	38	6
12	Mranggen	735	264	2	0	0	50	1
13	Ngargosoko	393	56	24	0	0	75	18
14	Polengan	356	63	25	0	0	8	1
15	Pucanganom	290	78	24	0	0	6	1
16	Pandanretno	165	48	13	0	0	4	0
17	Tegalrandu	308	44	32	0	0	2	0
Jumlah		7095	1.541	495	3	1	325	35

Sumber Data : PLKB Kecamatan Srumbung

**BANYAKNYA PUS, PESERTA KB AKTIF
DIRINCI PER DESA
DI KECAMATAN SRUMBUNG TAHUN 2004**

Tabel : IV.6 Lanjutan

No.	Desa	KELUARGA PUS									
		PESERTA KB KONTRASEPSI									
		IMP		SUNTIK		PIL		KDM		JUMLAH	
			S	P	S		S	P	S	P	S
1	2	10	11	12	13	14	15	16	17	18	19
1	Sudimoro	0	2	0	143	19	12	0	1	178	188
2	Nglumut	0	0	0	81	2	0	1	0	25	81
3	Kaliurang	2	1	0	145	5	33	2	2	87	226
4	Kemiren	1	0	0	72	9	2	1	0	57	84
5	Kamongan	0	5	0	60	26	7	2	1	50	108
6	Jerukagung	0	1	0	147	17	22	0	0	67	224
7	Kradenan	1	4	9	234	29	104	5	16	277	394
8	Banyuadem	0	0	0	71	23	27	0	0	107	130
9	Ngablak	2	0	0	57	53	9	0	8	105	138
10	Srumbung	1	0	8	96	51	49	0	3	219	187
11	Bringin	2	0	8	260	86	17	3	9	367	331
12	Mranggen	8	0	3	100	100	21	10	1	435	125
13	Ngargosoko	1	2	0	106	3	8	0	1	135	159
14	Polengan	1	1	1	112	18	9	6	2	97	150
15	Pucanganom	0	0	19	47	27	7	0	3	130	82
16	Pandanretno	0	0	4	36	8	10	0	3	64	62
17	Tegalrandu	0	0	0	50	21	39	8	3	75	124
Jumlah		19	16	52	1.817	497	376	38	53	2.475	2.793

Sumber Data : PLKB Kecamatan Srumbung

**BANYAKNYA PUS, BUKAN PESERTA KB
DIRINCI PER DESA
DI KECAMATAN SRUMBUNG TAHUN 2004**

Tabel : IV.6 Lanjutan

No.	Desa	KELUARGA PUS			
		BUKAN PESERTA KB KONTRASEPSI			
		HML	IA	TIA	JUMLAH
1	2	20	21	23	24
1	Sudimoro	23	62	23	108
2	Nglumut	2	4	17	23
3	Kaliurang	13	12	48	73
4	Kemiren	7	13	22	42
5	Kamongan	15	27	6	48
6	Jerukagung	16	43	46	105
7	Kradenan	44	123	140	307
8	Banyuadem	10	22	20	52
9	Ngablak	9	31	16	56
10	Srumbung	10	59	32	101
11	Bringin	34	39	122	195
12	Mranggen	40	58	77	175
13	Ngargosoko	12	71	16	99
14	Polengan	19	44	43	106
15	Pucanganom	4	31	43	78
16	Pandanretno	13	11	17	41
17	Tegalrandu	17	46	44	107
Jumlah		288	696	732	1.716

Sumber Data : PLKB Kecamatan Srumbung

**BANYAKNYA KELUARGA MENURUT TAHAPAN KS
DIRINCI PER DESA
DI KECAMATAN SRUMBUNG TAHUN 2004**

Tabel : IV.7

No.	Desa	KELUARGA KS						JML II III III +	JML
		PRA S		KS I		JML			
		Eko	B Eko	Eko	B Eko				
1	2	3	4	5	6	7	8	9	
1	Sudimoro	71	72	38	30	211	517	728	
2	Nglumut	10	5	5	8	28	148	176	
3	Kaliurang	124	89	20	44	277	258	535	
4	Kemiren	15	8	8	19	50	232	282	
5	Kamongan	93	50	10	4	157	183	340	
6	Jerukagung	152	67	34	88	341	349	690	
7	Kradenan	293	160	64	243	760	867	1.627	
8	Banyuadem	78	150	6	51	285	243	528	
9	Ngablak	47	199	0	38	284	281	565	
10	Srumbung	110	212	6	97	425	490	915	
11	Bringin	210	269	36	145	660	1.031	1.691	
12	Mranggen	255	180	80	79	594	449	1.043	
13	Ngargosoko	71	135	17	21	244	343	587	
14	Polengan	84	101	9	28	222	316	538	
15	Pucanganom	64	54	25	49	192	334	526	
16	Pandanretno	88	53	10	31	182	126	308	
17	Tegalrandu	158	66	8	79	311	245	556	
Jumlah		1923	1.870	376	1.054	5.223	6.412	11.635	

Sumber Data : PLKB Kecamatan Srumbung

**BANYAKNYA DOKTER, TENAGA MEDIS DAN DUKUN BAYI
DIRINCI PER DESA
DI KECAMATAN SRUMBUNG TAHUN 2004**

Tabel : IV.8

No.	Desa	BANYAKNYA			
		Dokter	Perawat + Bidan Pus	Bidan Desa	Dukun Bayi
1	2	3	4	5	6
1	Sudimoro	-	2	1	2
2	Nglumut	-	-	-	-
3	Kaliurang	-	-	1	2
4	Kemiren	-	-	1	2
5	Kamongan	-	-	-	1
6	Jerukagung	-	2	1	1
7	Kradenan	-	3	1	2
8	Banyuadem	-	1	1	1
9	Ngablak	-	-	1	1
10	Srumbung	1	2	2	1
11	Bringin	-	3	1	2
12	Mranggen	-	-	1	1
13	Ngargosoko	-	1	1	1
14	Polengan	-	-	-	1
15	Pucanganom	-	2	1	1
16	Pandanretno	-	-	1	1
17	Tegalrandu	-	-	1	1
Jumlah		1	16	15	21

Sumber Data : Puskesmas Kecamatan Srumbung

BAB.V
PERTANIAN

<https://magelangkab.bps.go.id>

**BANYAKNYA TERNAK BESAR DAN KECIL
DIRINCI PER DESA
DI KECAMATAN SRUMBUNG TAHUN 2004**

Tabel : V.1

No.	Desa	BANYAKNYA TERNAK			
		Sapi	Kerbau	Kuda	Kambing/ Domba
1	2	3	4	5	6
1	Sudimoro	100	31	-	455
2	Nglumut	74	32	-	635
3	Kaliurang	223	15	-	1096
4	Kemiren	54	54	-	1706
5	Kamongan	20	21	-	741
6	Jerukagung	32	80	-	639
7	Kradenan	133	77	-	1246
8	Banyuadem	62	76	-	1126
9	Ngablak	7	106	-	1254
10	Srumbung	101	139	-	1175
11	Bringin	195	245	8	2000
12	Mranggen	95	201	-	1494
13	Ngargosoko	119	174	-	2175
14	Polengan	108	139	-	1878
15	Pucanganom	48	94	-	1823
16	Pandanretno	54	69	-	2052
17	Tegalrandu	122	95	-	1597
Jumlah		1547	1648	8	23092

Sumber Data : Monografi Desa

**BANYAKNYA UNGGAS
DIRINCI PER DESA
DI KECAMATAN SRUMBUNG TAHUN 2004**

Tabel : V.2

No.	Desa	BANYAKNYA TERNAK			
		Ayam Buras	Ayam Ras	Itik	Angsa
1	2	3	4	5	6
1	Sudimoro	2.205	642.000	250	35
2	Nglumut	773	-	-	32
3	Kaliurang	2.196	-	-	27
4	Kemiren	1.154	-	-	76
5	Kamongan	1.267	-	-	31
6	Jerukagung	2.503	13.000	-	123
7	Kradenan	2.642	25.800	875	205
8	Banyuadem	1.937	9.000	97	51
9	Ngablak	2.848	-	-	179
10	Srumbung	3.953	3.500	275	31
11	Bringin	3.132	2.600	375	217
12	Mranggen	4.227	2.100	271	41
13	Ngargosoko	1.785	2.500	250	29
14	Polengan	735	-	125	14
15	Pucanganom	2.271	750	210	35
16	Pandanretno	2.432	-	75	43
17	Tegalrandu	2.713	-	725	56
Jumlah		38.773	701.250	3.528	1.225

Sumber Data : Kantor Kecamatan TEGALREJO

BAB. VI
PERHUBUNGAN

<https://magelangkab.bps.go.id>

**BANYAKNYA SARANA ANGKUTAN DARAT
DAN JENIS KENDARAAN BERMOTOR DIRINCI PER DESA
DI KECAMATAN SRUMBUNG KEADAN AKHIR TAHUN 2004**

Tabel : VI.1

No.	Desa	JENIS KENDARAAN BERMOTOR					
		Mobil Dinas	Mobil Pribadi	Colt/ Oplet	Bus	Truk	Sepeda Motor
1	2	3	4	5	6	7	8
1	Sudimoro	-	27	15	-	6	223
2	Nglumut	-	9	7	-	-	87
3	Kaliurang	-	7	17	2	4	205
4	Kemiren	-	8	7	-	-	138
5	Kamongan	-	9	2	-	-	132
6	Jerukagung	-	6	8	-	4	227
7	Kradenan	-	7	19	-	5	261
8	Banyuadem	-	4	6	-	2	78
9	Ngablak	-	12	-	-	-	93
10	Srumbung	1	8	12	-	-	212
11	Bringin	-	15	7	2	-	249
12	Mranggen	-	5	6	-	6	89
13	Ngargosoko	-	4	3	-	8	78
14	Polengan	-	3	12	-	2	87
15	Pucanganom	-	4	9	-	-	89
16	Pandanretno	-	3	-	-	-	74
17	Tegalrandu	-	2	11	-	-	147
Jumlah		1	133	141	4	37	2469

Sumber Data : Monografi Desa

**BANYAKNYA PESAWAT RADIO, TV DAN SEPEDA
DIRINCI MENURUT DESA
DI KECAMATAN SRUMBUNG KEADAN AKHIR TAHUN 2004**

Tabel : VI.2

No.	Desa	Radio	TV	Sepeda
1	2	3	4	5
1	Sudimoro	201	619	157
2	Nglumut	83	154	28
3	Kaliurang	97	257	57
4	Kemiren	51	208	25
5	Kamongan	75	184	45
6	Jerukagung	223	218	84
7	Kradenan	249	437	317
8	Banyuadem	185	227	72
9	Ngablak	121	369	109
10	Srumbung	146	312	281
11	Bringin	587	245	103
12	Mranggen	178	217	147
13	Ngargosoko	117	135	86
14	Polengan	192	213	116
15	Pucanganom	93	84	88
16	Pandanretno	37	91	31
17	Tegalrandu	119	192	21
Jumlah		2754	4162	1767

Sumber Data : Monografi Desa

**JUMLAH PASAR, TOKO, KIOS, WARUNG MAKAN,
DIRINCI PER DESA
DI KECAMATAN SRUMBUNG TAHUN 2004**

Tabel : VII.1

No.	Desa	BANYAKNYA			
		Pasar Umum	Pasar Hewan	Toko/Kios /warung	Warung Makan
1	2	3	4	5	6
1	Sudimoro	-	-	13	3
2	Nglumut	-	-	4	-
3	Kaliurang	-	-	11	-
4	Kemiren	-	-	9	2
5	Kamongan	1	-	22	2
6	Jerukagung	-	-	14	2
7	Kradenan	-	-	26	-
8	Banyuadem	-	-	11	-
9	Ngablak	-	-	9	-
10	Srumbung	2	-	33	9
11	Bringin	-	-	27	3
12	Mranggen	-	-	16	4
13	Ngargosoko	-	-	19	3
14	Polengan	-	-	17	2
15	Pucanganom	-	-	15	2
16	Pandanretno	-	-	9	-
17	Tegalrandu	-	-	18	-
Jumlah		3	0	273	32

Sumber Data : Monografi Desa

<https://magelangkab.bps.go.id>



BADAN PUSAT STATISTIK KABUPATEN MAGELANG

Jl. Let. Tukiyyat No 4 Telp (0293) 788143 Fax (0293) 788143 Kota Mungkid 56511

E-Mail : bps3308@magelang.wasantara.net.id