

Kecamatan PADANG LAWEH DALAM ANGKA 2023



**BADAN PUSAT STATISTIK
KABUPATEN DHARMASRAYA**

Kecamatan PADANG LAWEH DALAM ANGKA 2023



KECAMATAN PADANG LAWEH DALAM ANGKA 2023

ISSN: -

No. Publikasi : 13110.2315

Katalog :1102001.1311023

Ukuran Buku : 14,8 cm x 21 cm

Jumlah Halaman : xxviii+82 hal

Naskah :

BPS Kabupaten Dharmasraya

Penyunting :

BPS Kabupaten Dharmasraya

Desain Kover:

BPS Kabupaten Dharmasraya

Ilustrasi Kover :

BPS Kabupaten Dharmasraya

Diterbitkan oleh :

©BPS Kabupaten Dharmasraya

Dicetak oleh : CV. Adyta (Cetakan I/ *Edition I*)

Sumber Ilustrasi :

freepik.com

Dilarang mengumumkan, mendistribusikan, mengomunikasikan, dan/atau menggandakan sebagian atau seluruh isi buku ini untuk tujuan komersil tanpa izin tertulis dari Badan Pusat Statistik Kabupaten Dharmasraya (UU No. 28 Tahun 2014 Tentang Hak Cipta Pasal 43 huruf b).

TIM PENYUSUN/TEAM MEMBERS

Pengarah

Taufik Amnul Hayat SST, M.Si.

Penanggung Jawab

Taufik Amnul Hayat SST, M.Si.

Penyunting

Tri Handayani SST, M.Sc

Syafiq Wahyu Hidayat, S.Tr.Stat.

Latifa Ramadhani Jamal

Pengolah Data dan Penulis Naskah

Tri Handayani SST, M.Sc

Syafiq Wahyu Hidayat, S.Tr.Stat.

Latifa Ramadhani Jamal, S.Tr.Stat.

Penata Letak

Tri Handayani SST, M.Sc

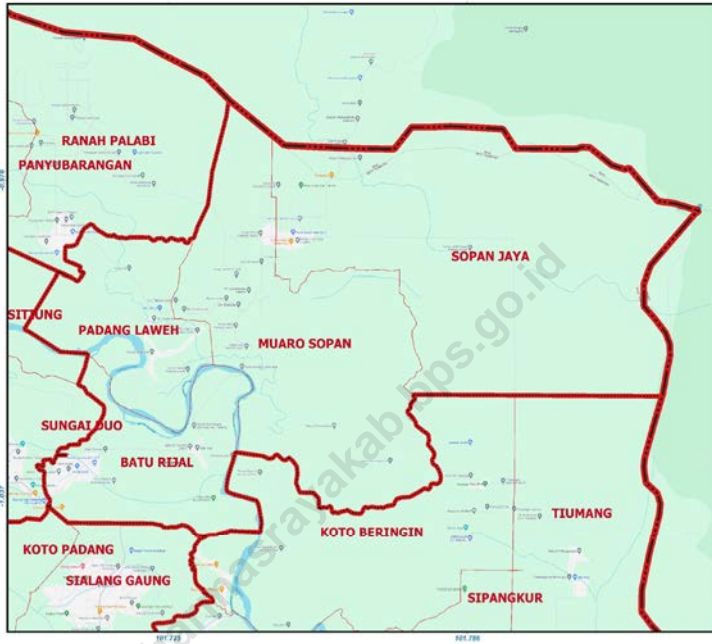
Syafiq Wahyu Hidayat, S.Tr.Stat.

Latifa Ramadhani Jamal, S.Tr.Stat.

KONTRIBUTOR DATA

1. Kementerian Dalam Negeri
2. Pemerintah Daerah Kabupaten Dharmasraya
3. UPT BPTP Kabupaten Dharmasraya
4. Dinas Kependudukan dan Catatan Sipil Kabupaten Dharmasraya
5. Kementerian Pendidikan dan Kebudayaan
6. Dinas Pendidikan Kabupaten Dharmasraya
7. Dinas Kesehatan Kabupaten Dharmasraya
8. RSUD Sungai Dareh
9. RSUD Sungai Rumbai
10. Dinas Sosial, Pengendalian Penduduk, Keluarga Berencana, Pemberdayaan Perempuan, dan Perlindungan Anak Kabupaten Dharmasraya
11. Dinas Pertanian Kabupaten Dharmasraya
12. Dinas Pangan dan Perikanan Kabupaten Dharmasraya
13. Dinas Kebudayaan, Pariwisata, Pemuda dan Olahraga Kabupaten Dharmasraya
14. UPTD PKB Dinas Perhubungan Kabupaten Dharmasraya
15. UPTD Pengelolaan Pendapatan Daerah Kabupaten Dharmasraya
16. PT POS Indonesia (Persero) Kota Sawahlunto
17. Dinas Koperasi, Usaha Kecil, Menengah, dan Perdagangan Kabupaten Dharmasraya
18. Dinas Penanaman Modal dan Pelayanan Terpadu Satu Pintu Kabupaten Dharmasraya

PETA WILAYAH KECAMATAN PADANG LAWEH



SKALA
1 : 100.000

LEGENDA

- Batas Wilayah Kecamatan
- Batas Wilayah Desa
- Batas Wilayah Kelurahan
- Batas Wilayah Kecamatan
- Batas Wilayah Kelurahan
- Batas Wilayah Desa

BADAN PUSAT STATISIK

Badan Pusat Statistik Kabupaten Padang Laweh
Jl. Sekeloa Tengah No. 10, Padang Laweh, Sumatera Barat 26111
Telp. (0751) 8210000
Faks. (0751) 8210001
Email: bps@padanglaweh.go.id
Website: padanglaweh.go.id

KEPALA BPS KABUPATEN DHARMASRAYA



Taufik Amnul Hayat SST, M.Si.



KATA PENGANTAR

Kecamatan Padang Laweh Dalam Angka 2023 merupakan publikasi tahunan yang diterbitkan oleh BPS Kabupaten Dharmasraya. Publikasi ini diharapkan dapat membantu melengkapi penyusunan rencana pembangunan di Kabupaten Dharmasraya.

Publikasi ini dapat terwujud berkat kerja sama dan bantuan dari berbagai pihak baik instansi pemerintah maupun swasta. Kepada semua pihak yang telah memberikan bantuan disampaikan penghargaan dan terima kasih yang sebesar-besarnya.

Walaupun publikasi ini telah disiapkan sebaik-baiknya, namun disadari masih ada kekurangan dan kesalahan yang terjadi. Untuk perbaikan publikasi ini, tanggapan dan saran yang bersifat konstruktif dari para pemakai sangat diharapkan.

Pulau Punjung , September 2023
Kepala BPS
Kabupaten Dharmasraya

Taufik Amnul Hayat SST, M.Si.

DAFTAR ISI

	Halaman <i>Page</i>
Kata Pengantar.....	xii
Daftar Isi.....	xiii
Daftar Tabel.....	xv
Daftar Gambar.....	xxi
Penjelasan Umum.....	xxiii
Daftar Singkatan.....	xxv
1. Geografi dan Iklim.....	1
2. Pemerintahan.....	11
3. Penduduk.....	21
4. Sosial dan Kesejahteraan Rakyat.....	31
5. Pertanian.....	59
6. Pariwisata, Transportasi, dan Komunikasi.....	73
7. Perbankan, Koperasi, dan Perdagangan.....	87

DAFTAR TABEL

Halaman
Page

1. GEOGRAFI DAN IKLIM

1.1 KEADAAN GEOGRAFI

1.1.1	Luas Daerah Menurut Desa/Nagari di Kecamatan Padang Laweh, 2022	7
1.1.2	Jarak ke Ibukota Kecamatan dan Ibukota Kabupaten/Kota Menurut Desa/Nagari di Kecamatan Padang Laweh (km), 2022	8

2. PEMERINTAHAN

2.1 WILAYAH ADMINISTRATIF

2.1.1	Jumlah Jorong Menurut Desa/Nagari di Kecamatan Padang Laweh, 2022	14
-------	---	----

2.2 SUMBER DAYA MANUSIA

2.2.1	Jumlah Pegawai Negeri Sipil Menurut Pemerintah Daerah dan Jenis Kelamin, 2022	15
2.2.2	Jumlah Pegawai Negeri Sipil Pemerintah Daerah Kecamatan Padang Laweh Menurut Tingkat Pendidikan dan Jenis Kelamin, 2022	16

3. PENDUDUK

3.1	Penduduk, Distribusi Persentase Penduduk, Kepadatan Penduduk, Rasio Jenis Kelamin Penduduk Menurut Desa/Nagari di Kecamatan Padang Laweh, 2022	22
3.2	Jumlah Penduduk Menurut Kelompok Umur dan Jenis Kelamin di Kecamatan Padang Laweh, 2022	

.....	24
4. SOSIAL DAN KESEJAHTERAAN RAKYAT	
4.1 PENDIDIKAN	
4.1.1 Banyaknya Desa ¹ /Nagari yang Memiliki Fasilitas Sekolah Menurut Tingkat Pendidikan di Kecamatan Padang Laweh, 2020–2022	31
4.1.2 Jumlah Sekolah Menurut Tingkat Pendidikan di Kecamatan Padang Laweh, 2021/2022 dan 2022/2023	32
4.1.3 Jumlah Guru Menurut Tingkat Pendidikan di Kecamatan Padang Laweh, 2021/2022 dan 2022/2023	33
4.1.4 Jumlah Murid Menurut Tingkat Pendidikan di Kecamatan Padang Laweh, 2021/2022 dan 2022/2023	34
4.2 KESEHATAN	
4.2.1 Banyaknya Desa ¹ /Nagari yang Memiliki Sarana Kesehatan Menurut Jenis Sarana Kesehatan di Kecamatan Padang Laweh, 2020–2022	35
4.2.2 Banyaknya Warga Penderita Kekurangan Gizi Menurut Desa/Nagari di Kecamatan Padang Laweh, 2021	36
4.3 PERUMAHAN DAN LINGKUNGAN	
4.3.1 Banyaknya Desa ¹ /Nagari Menurut Sumber Air Minum Sebagian Besar Keluarga di Kecamatan Padang Laweh, 2020–2022	37
4.3.2 Banyaknya Keluarga Menurut Desa/Nagari dan Jenis Pengguna Listrik di Kecamatan Padang Laweh, 2022	38

4.3.3	Banyaknya Desa ¹ /Nagari Menurut Sumber Penerangan Jalan Utama Desa/Nagari di Kecamatan Padang Laweh, 2020–2022	39
4.3.4	Banyaknya Desa ¹ /Nagari Menurut Penggunaan Fasilitas Tempat Buang Air Besar Sebagian Besar Keluarga di Kecamatan Padang Laweh, 2020–2022	40
4.3.5	Banyaknya Desa/Nagari Menurut Jenis Bahan Bakar untuk Memasak yang Digunakan Sebagian Besar Keluarga di Kecamatan Padang Laweh, 2022	41
4.4	AGAMA DAN SOSIAL LAINNYA	
4.4.1	Jumlah Tempat Peribadatan Menurut Desa/ Nagari di Kecamatan Padang Laweh, 2022	42
4.4.2	Banyaknya Kejadian Bencana Alam Menurut Desa/Nagari dan Jenis Bencana Alam di Kecamatan Padang Laweh, 2021	43
4.4.3	Banyaknya Korban Jiwa Akibat Bencana Alam Menurut Desa/Nagari dan Jenis Bencana Alam di Kecamatan Padang Laweh, 2021	46
4.4.4	Keberadaan Fasilitas/Upaya Antisipasi/Mitigasi Bencana Alam Menurut Desa/Nagari di Kecamatan Padang Laweh, 2022	49
4.4.5	Banyaknya Desa/Nagari yang Memiliki Kelompok Kegiatan Olahraga Menurut Jenis Olahraga dan Ketersediaan Fasilitas/ Lapangan Olahraga di Kecamatan Padang Laweh, 2022	51
5.	PERTANIAN	
5.1	Luas Panen Tanaman Sayuran dan Buah-buahan Semusim Menurut Jenis Tanaman di Kecamatan Padang Laweh (ha), 2019–2022	

	Halaman Page
.....	59
5.2 Produksi Tanaman Sayuran dan Buah-buahan Semusim Menurut Jenis Tanaman di Kecamatan Padang Laweh (kuintal), 2019–2022	60
5.3 Luas Panen Tanaman Biofarmaka Menurut Jenis Tanaman di Kecamatan Padang Laweh (m ²), 2019–2022	61
5.4 Produksi Tanaman Biofarmaka Menurut Jenis Tanaman di Kecamatan Padang Laweh (kg), 2019–2022	62
5.5 Produksi Buah-Buahan dan Sayuran Tahunan Menurut Jenis Tanaman di Kecamatan Padang Laweh (kuintal), 2019–2022	63
 6. PARIWISATA, TRANSPORTASI, DAN KOMUNIKASI	
6.1 PARIWISATA	
6.1.1 Jumlah Sarana Akomodasi Menurut Desa/Nagari dan Jenis Akomodasi di Kecamatan Padang Laweh, 2022	72
6.2 TRANSPORTASI	
6.2.1 Prasarana dan Sarana Transportasi Antar Desa/Nagari Menurut Desa/Nagari di Kecamatan Padang Laweh, 2022	73
6.3 KOMUNIKASI	
6.2.2 Keberadaan Kantor Pos/Pos Pembantu/Rumah Pos, Pos Keliling, dan Perusahaan/Agen Jasa Ekspedisi Swasta Menurut Desa/Nagari di Kecamatan Padang Laweh, 2022	75
6.3.1 Jumlah Menara Telepon seluler dan Operator Layanan Komunikasi Telepon Seluler Menurut Desa/Nagari di Kecamatan Padang Laweh, 2022	76

6.3.2	Kekuatan Sinyal Telepon Seluler dan Jenis Sinyal Internet Telepon Seluler Menurut Desa/Nagari di Kecamatan Padang Laweh, 2022	77
7.	PERBANKAN, KOPERASI, DAN PERDAGANGAN	
7.1	Banyaknya Sarana Lembaga Keuangan Bank Menurut Desa/Nagari dan Jenis Bank di Kecamatan Padang Laweh, 2022	84
7.2	Banyaknya Koperasi Aktif Menurut Menurut Desa/Nagari dan Jenis Koperasi di Kecamatan Padang Laweh, 2022	85
7.3	Banyaknya Sarana Perdagangan Menurut Desa/Nagari dan Jenis Sarana Perdagangan di Kecamatan Padang Laweh, 2022	87

DAFTAR GAMBAR/LIST OF FIGURES

	Halaman Page
1.1 Luas Daerah menurut Nagari (%), 2022	6
1.2 Jarak ke Ibukota Kecamatan Menurut Nagari di Kecamatan Padang Laweh (km), 2022	7
2.1 Jumlah PNS Menurut Jenis Kelamin di Kecamatan Padang Laweh, 2022	16
2.2 Jumlah PNS Menurut Jenis Kelamin dan Tingkat Pendidikan di Kecamatan Padang Laweh, 2022	17
3.1 Jumlah Penduduk Menurut Jenis Kelamin dan Nagari di Kecamatan Padang Laweh	27
4.1 Jumlah Sekolah Menurut Tingkat Pendidikan di Kecamatan Padang Laweh, 2020/2022 dan 2022/2022	50
4.2 Banyaknya Desa1/Kelurahan yang Memiliki Sarana Kesehatan Menurut Jenis Sarana Kesehatan di Kecamatan Padang Laweh, 2019–2022	50
5.1 Produksi Tanaman Cabe Besar di Kecamatan Padang Laweh (kuintal), 2018–2022	80
5.2 Luas Panen Tanaham Cabe Besar di Kecamatan Padang Laweh (ha), 2018 - 2022	81
6.1 Jumlah Menara Telepon seluler dan Operator Layanan Komunikasi Telepon Seluler Menurut Nagari di Kecamatan Padang Laweh, 2022	92
7.1 Banyaknya Sarana Lembaga Keuangan Bank Menurut Nagari di Kecamatan Padang Laweh, 2022	

7.2	104
	Banyaknya Koperasi Aktif Menurut Menurut Nagari di Kecamatan Padang Laweh, 2022	
	51

<https://dharmasrayakab.bps.go.id>

PENJELASAN UMUM/EXPLANATORY NOTES

Tanda-tanda, satuan-satuan, dan lain-lainnya yang digunakan dalam publikasi ini adalah sebagai berikut:

Symbols, measurement units, and acronyms which are used in this publication, are as follows:

1. TANDA-TANDA/SYMBOLS

Data tidak tersedia/ <i>Data not available</i>	: ...
Tidak ada atau nol / <i>Null or zero</i>	: -
Data dapat diabaikan/ <i>Data negligible</i>	: 0
Tanda decimal/ <i>Decimal point</i>	: ,
Data tidak dapat ditampilkan/ <i>Not applicable</i>	: NA
Angka estimasi/ <i>Estimated figures</i>	: e
Angka diperbaiki/ <i>Revised figures</i>	: r
Angka sementara/ <i>Preliminary figures</i>	: x
Angka sangat sementara/ <i>Very preliminary figures</i>	: xx
Angka sangat sangat sementara/ <i>Very very preliminary figures</i>	: xxx

2. SATUAN/UNITS

barel/ <i>barrel</i>	: 158,99 liter/ <i>litres</i> = 1/6,2898 m ³
hektar (ha)/ <i>hectare (ha)</i>	: 10 000 m ²
kilometer (km)/ <i>kilometres (km)</i>	: 1 000 meter/ <i>meters (m)</i>
knot/ <i>knot</i>	: 1,8523 km/jam (<i>km/hour</i>)
kuintal/ <i>quintal</i>	: 100 kg
KWh	: 1 000 Watt <i>hour</i>
MWh	: 1 000 KWh
liter (untuk beras)/ <i>litre (for rice)</i>	: 0,80 kg
MMSCF	: 1/35,3 m ³
metrik ton (m.ton)/ <i>metric ton (m. ton)</i>	: 0,98421 long ton = 1 000 kg
ons/ <i>ounce</i>	: 28,31 gram/ <i>grams</i>
ton	: 1 000 kg

Satuan lain: buah, dus, butir, helai/lembar, kaleng, batang, pulsa, ton kilometer (ton-km), jam, menit, persen (%).

Other units: unit, pack, pieces, sheet, tin, pulse, ton-kilometres(ton-km), hour, minute, percent (%).

Perbedaan angka di belakang koma disebabkan oleh pembulatan angka.

The difference in decimal numbers is caused by rounding.

DAFTAR SINGKATAN/LIST OF ABBREVIATION

SI	: Stasiun Iklim/ <i>Climate Station</i>
SMPK	: Stasiun Meterologi Pertanian Khusus/ <i>Special Agricultural Meteorological Station</i>
t.t	: Tempat tidur/ <i>Bed</i>
BCG	: Bacillus Calmette Guerin
DPT	: Difteri, Pertusis, Tetanus/ <i>Diphtheria, Tetanus, and Pertussis</i>
TT	: Tetanus Toxoid
IOT	: Industri Obat Tradisional/ <i>Traditional Medicine Industry</i>
IKOT	: Industri Kecil Obat Tradisional/ <i>Traditional Medicine Small Industry</i>
Alkes	: Alat kesehatan/ <i>Health Kits</i>
PKRT	: Perbekalan Kesehatan Rumah tangga/ <i>Household Health Logistics</i>
Kompl	: Komplemen/ <i>Complement</i>
IRTP	: Industri Pangan Produksi Rumah Tangga/ <i>Foods Home Industry</i>
PBF	: Pedagang Besar Farmasi/ <i>Pharmacy Whole-seller</i>
GFK	: Gudang Farmasi Kab/Kota/Regency/ <i>Municipality Pharmacy Warehouse</i>
RB	: Rumah Bersalin/ <i>Delivery House</i>
Pustu	: Puskesmas pembantu/ <i>Auxiliary Public Health Center</i>
BP	: Balai Pengobatan/ <i>Polyclinic</i>
TPS	: Tempat Pembuangan Sampah Sementara / <i>landfill</i>
Jamkesmas	: Jaminan kesehatan masyarakat miskin/ <i>Poor public health insurance</i>
PJKMU	: Program Jaminan Kesehatan Masyarakat Umum/ <i>General Public Health Insurance Program</i>
SIUP	: Surat Ijin Usaha Perdagangan/ <i>Trading Permission Letter</i>
TDP	: Tanda Daftar Perusahaan/ <i>Company Registration Identity</i>
API	: Angka Pengenal Importir/ <i>Importer's Identity Number</i>

01

GEOGRAFI DAN IKLIM
GEOGRAPHY AND CLIMATE



Luas Wilayah Kecamatan

60,62 KM²

PENJELASAN TEKNIS

1. Badan Pusat Statistik (BPS) telah melakukan pendataan Potensi Desa (PODES) sejak tahun 1980. Dalam kurun 10 tahun, pengumpulan data Podes dilakukan 3 kali, yaitu menjelang Sensus Penduduk, Sensus Pertanian dan Sensus Ekonomi.
2. Data PODES merupakan satu-satunya sumber data kewilayahan yang muatannya beragam dan memberi gambaran tentang situasi pembangunan suatu wilayah (regional).
3. Desa adalah desa dan desa adat atau yang disebut dengan nama lain, selanjutnya disebut desa adalah kesatuan masyarakat hukum yang memiliki batas wilayah yang berwenang untuk mengatur dan mengurus urusan pemerintahan, kepentingan masyarakat setempat berdasarkan prakarsa masyarakat, hak asal usul, dan/atau hak tradisional yang diakui dan dihormati dalam sistem pemerintahan Negara Kesatuan Republik Indonesia (Undang-Undang Nomor 6 Tahun 2014 tentang Desa).
4. Nagari adalah kesatuan masyarakat hukum adat dalam daerah Provinsi Sumatera Barat yang terdiri dari himpunan beberapa suku yang mempunyai wilayah yang tertentu batas-batasnya, mempunyai kekayaan sendiri, berhak mengatur dan mengurus rumah tangganya sendiri dan memiliki pimpinan pemerintahannya.
5. Sistem koordinat geografi digunakan untuk menunjukkan suatu titik di Bumi berdasarkan garis lintang dan garis bujur. Tinggi Kecamatan dan Ibu Kota Kecamatan diukur dari permukaan laut.

ULASAN

Kecamatan Padang Laweh berada pada posisi Geografis $101^{\circ}43'04''$ - $101^{\circ}49'55''$ BT. Di sebelah utara Kecamatan Padang Laweh berbatasan dengan Kabupaten Kuantan Singingi Provinsi Riau, di sebelah barat berbatasan dengan Kecamatan Timpeh, Sitiung, Tiumang, dan Koto Baru, sebelah selatan berbatasan dengan Kecamatan Koto Salak, dan di sebelah timur berbatasan dengan Kabupaten Kuantan Singingi Provinsi Riau.

Kondisi dan topografi Kecamatan Padang Laweh umumnya merupakan lahan datar dengan ketinggian 105 m dari permukaan laut.

Kecamatan Padang Laweh dibagi ke dalam empat nagari yakni Nagari Batu Rijal dengan luas 8,95 km², Nagari Muaro Sopan dengan luas 15,5 km², Nagari Padang Laweh dengan luas 17,66 km², dan Nagari Sopan Jaya dengan luas 18,51 km².

Gambar 1.1 Luas Daerah menurut Desa/Nagari (%), 2022



Sumber/Source: BPS, Pendataan Potensi Desa (Podes) 2021

1.1 KEADAAN GEOGRAFI

Tabel 1.1.1 Luas Daerah Menurut Desa/Nagari di Kecamatan Padang Laweh, 2022

Desa/Nagari <i>Village/Nagari</i>	Luas <i>Total Area</i> (km ² /sq.km)	Persentase terhadap Luas Kecamatan <i>Percentage to Subdistrict Area</i>
(1)	(2)	(3)
Batu Rijal	8,95	14,76
Muaro Sopan	15,5	25,57
Padang Laweh	17,66	29,13
Sopan Jaya	18,51	30,53
Kecamatan Padang Laweh	60,62	100,00

Sumber/Source: BPS, Pendataan Potensi Desa (Podes) 2021/BPS-Statistics Indonesia, Village Potential Data Collecting 2021

Tabel 1.1.2**Jarak ke Ibukota Kecamatan dan Ibukota Kabupaten/Kota Menurut Desa/Nagari di Kecamatan Padang Laweh (km), 2022**

Desa/Nagari Village/Nagari	Jarak ke Ibukota Kecamatan Distance to Subdistrict Capital	Jarak ke Ibukota Kabupaten/ Kota Distance to Regency/Municipal Capital
(1)	(2)	(3)
Batu Rijal	3	33
Muaro Sopan	3	36
Padang Laweh	1	33
Sopan Jaya	6	38
Kecamatan Padang Laweh		


Sumber/Source: BPS, Pendataan Potensi Desa (Podes) 2021/BPS-Statistics Indonesia, Village Potential Data Collecting 2021

02

**PEMERINTAHAN
GOVERNMENT**


Jumlah PNS Pemerintah Daerah 2022

*Number of Civil Servants of Local Government in
Dharmasraya Regency, 2021*



2 Orang
/Person

Perempuan
/Female



8 Orang
/Person

Laki-laki
/Male

PENJELASAN TEKNIS

1. Nagari adalah pembagian wilayah administratif terendah pada sistem pemerintahan di bawah Kecamatan di provinsi Sumatera Barat. Nagari dipimpin oleh seorang Wali Nagari yang dipilih langsung oleh warga setempat.
2. Tipe Nagari adalah klasifikasi nagari yang dibagi menjadi daerah perdesaan (D) dan daerah perkotaan (K) yang disesuaikan dengan keadaan dan kategori yang ada.
3. Satuan Lingkungan Setempat (SLS) adalah suatu lingkungan setempat di bawah nagari. Istilah SLS biasanya berbeda antar daerah, seperti: dusun, lingkungan, dan jorong ataupun lorong. Batas SLS adalah berupa batas alam maupun buatan, tetapi ada juga yang berupa dinding, rumah atau tanah kosong.
4. Jorong merupakan pemerintahan terendah di bawah Nagari, dipimpin oleh seorang Kepala Jorong.

ULASAN

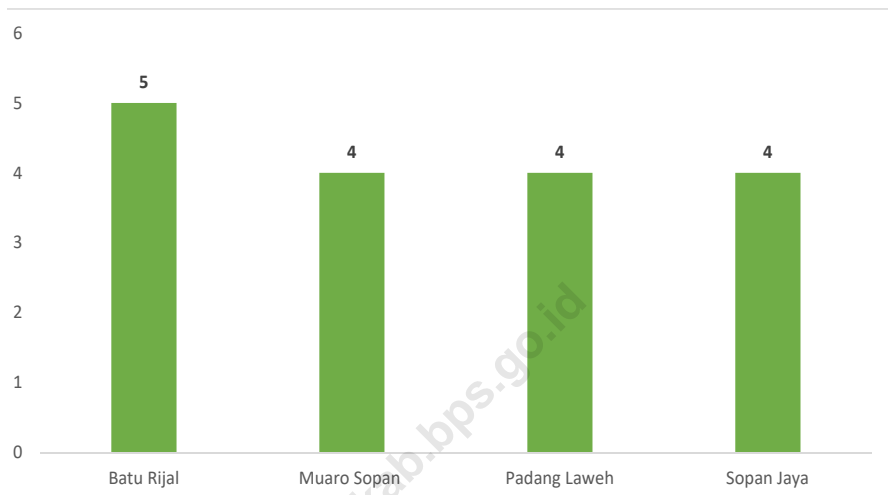
Berdasarkan peraturan daerah Kabupaten Dharmasraya Nomor 4 tahun 2009 tentang penataan dan pembentukan kecamatan, maka Kecamatan Padang Laweh terdiri dari 4 Nagari yakni :

1. Nagari Batu Rijal,
2. Nagari Muaro Sopan,
3. Nagari Padang Laweh, dan
4. Nagari Sopan Jaya

Kecamatan Padang Laweh terdiri dari 4 nagari dan 17 jorong. Nagari Batu Rijal terbagi ke dalam 5 jorong, Nagari Muaro Sopan terbagi ke dalam 4 jorong, Nagari Padang Laweh terbagi ke dalam 4 jorong dan Nagari Sopan Jaya sebanyak 4 jorong.

Pada tahun 2022, tercatat jumlah pegawai kantor camat sebanyak 10 orang di Kecamatan Padang Laweh. Pendidikan terakhir yang ditamatkan terbanyak adalah S1 yakni sebanyak 40%.

Gambar 2.1 Jumlah Jorong Menurut Desa/Nagari di Kecamatan Padang Laweh, 2022
Figures



Sumber/Source : Badan Pusat Statistik Kabupaten Dharmasraya

2.1 WILAYAH ADMINISTRATIF

Tabel 2.1.1 Jumlah Jorong Menurut Desa/Nagari di Kecamatan Padang Laweh, 2022

Desa/Nagari Village/Nagari	Jorong Jorong
(1)	(2)
Batu Rijal	5
Muaro Sopan	4
Padang Laweh	4
Sopan Jaya	4
Kecamatan Padang Laweh	17

Sumber/Source: Badan Pusat Statistik Kabupaten Dharmasraya

2.2 SUMBER DAYA MANUSIA

Tabel 2.2.1 Jumlah Pegawai Negeri Sipil Menurut Pemerintah Daerah dan Jenis Kelamin di Kecamatan Padang Laweh, 2022

Pemerintah Daerah <i>Local Government</i>	Laki-Laki <i>Male</i>	Perempuan <i>Female</i>	Jumlah <i>Total</i>
(1)	(2)	(3)	(4)
Batu Rijal	-	-	-
Muaro Sopian	-	-	-
Padang Laweh	-	-	-
Sopan Jaya	-	-	-
Kecamatan Padang Laweh	8	2	10

Sumber/Source: Kantor Kecamatan Padang Laweh

Tabel 2.2.2 Jumlah Pegawai Negeri Sipil Pemerintah Daerah Kecamatan Padang Laweh Menurut Tingkat Pendidikan dan Jenis Kelamin, 2022

Tingkat Pendidikan <i>Educational Level</i>	Laki-Laki <i>Male</i>	Perempuan <i>Female</i>	Jumlah <i>Total</i>
(1)	(2)	(3)	(4)
Sekolah Dasar (SD) <i>Primary School</i>	-	-	-
SMP/Sederajat <i>Junior High School</i>	-	-	-
SMA/Sederajat <i>Senior High School</i>	1	1	2
Diploma I/Akta I <i>Diploma I/Akta I</i>	-	-	-
Diploma II/Akta II <i>Diploma II/Akta II</i>	-	-	-
Diploma III/Akta III <i>Diploma III/Akta III</i>	1	1	2
Diploma IV/Akta IV <i>Diploma IV/Akta IV</i>	-	-	-
S1/Sarjana <i>Under Graduate/Bachelor</i>	4	-	4
S2/Pasca Sarjana <i>Graduate</i>	2	-	2
S3/Doktor/Ph.D <i>Post Graduate</i>	-	-	-
Jumlah/Total	8	2	10

Sumber/Source: Kantor Kecamatan Padang Laweh/ *Sub District Office of Padang Laweh*

03

**PENDUDUK
POPULATION**



**Rasio Jenis Kelamin Kabupaten
Dharmasraya 2022**

*/Gender Ration of Dharamasraya
Regency 2022*

102,19*

*Perbandingan Jumlah Penduduk Laki-laki dan Perempuan
per 100 Penduduk Perempuan

*/Ratio of Male Population to Female Population per 100 Female population

PENJELASAN TEKNIS

1. Penduduk Indonesia adalah semua orang yang berdomisili di wilayah teritorial Indonesia selama 6 bulan atau lebih dan atau mereka yang berdomisili kurang dari 6 bulan tetapi bertujuan menetap.
2. Laju pertumbuhan penduduk adalah angka yang menunjukkan persentase penambahan penduduk dalam jangka waktu tertentu.
3. Kepadatan penduduk adalah rasio banyaknya penduduk per kilometer persegi.
4. Rasio jenis kelamin adalah perbandingan antara penduduk laki-laki dan penduduk perempuan pada suatu wilayah dan waktu tertentu. Biasanya dinyatakan dengan banyaknya penduduk laki-laki untuk 100 penduduk perempuan.
5. Distribusi penduduk adalah pola persebaran penduduk di suatu wilayah, baik berdasarkan batas-batas geografis maupun berdasarkan batas-batas administrasi pemerintahan.
6. Komposisi penduduk adalah pola persebaran penduduk menurut karakteristiknya, contoh: penduduk menurut kelompok umur, penduduk menurut jenis kelamin.

ULASAN

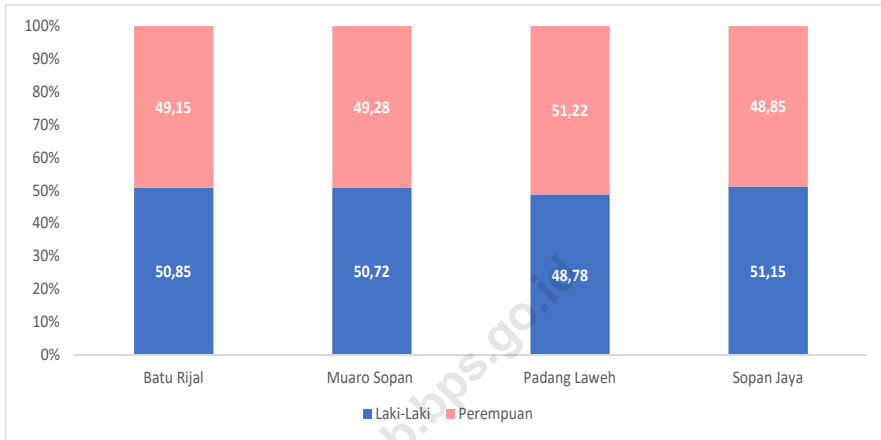
Jumlah penduduk di kecamatan Padang Laweh pada tahun 2022 tercatat sebanyak 6.751 jiwa. Komposisi menurut jenis kelamin terdiri dari laki-laki sebanyak 3.412 jiwa dan perempuan sebanyak 3.339 jiwa.

Distribusi jumlah penduduk menurut nagari pada tahun 2022 terbanyak berdomisili di Sopian Jaya yakni 2.473 jiwa. Berdasarkan kepadatan penduduk, penduduk yang paling padat berada di Batu Rijal yaitu sebesar 215,75 jiwa per km², dan yang paling jarang penduduknya berada di Nagari Padang Laweh yakni 74,18 jiwa per km².

Berdasarkan penduduk menurut umur di Kecamatan Padang Laweh pada tahun 2022, penduduk yang paling banyak berusia 10 s.d. 14 tahun yakni sebanyak 674 jiwa. Sedangkan penduduk yang paling sedikit di Kecamatan Padang Laweh berusia 70 s.d 74 tahun yakni sebanyak 95 jiwa.

<https://dharmastrayakab.bps.go.id>

Gambar 3.1 **Distribusi Persentase Penduduk Menurut Desa/Nagari di Kecamatan Padang Laweh, 2022**
Figures



Sumber/Source : Dinas Kependudukan dan Catatan Sipil Kabupaten Dharmasraya

Tabel 3.1**Penduduk, Distribusi Persentase Penduduk, Kepadatan Penduduk, Rasio Jenis Kelamin Penduduk Menurut Desa/ Nagari di Kecamatan Padang Laweh, 2022**

Desa/Nagari <i>Village/Nagari</i>	Penduduk/ <i>Population</i>		
	Laki-Laki/ <i>Male</i>	Perempuan/ <i>Female</i>	Jumlah/ <i>Total</i>
(1)	(2)	(3)	(4)
Batu Rijal	982	949	1 931
Muaro Sopan	526	511	1 037
Padang Laweh	639	671	1 310
Sopan Jaya	1 265	1 208	2 473
Kecamatan Padang Laweh	3 412	3 339	6 751

Lanjutan Tabel 3.1

Desa/Nagari Village/Nagari	Persentase Penduduk Percentage of Total Population	Kepadatan Penduduk (per Km²) Population Density per sq.km	Rasio Jenis Kelamin Penduduk Population Sex Ratio
(1)	(5)	(6)	(7)
Batu Rijal	28,60	215,75	103,48
Muaro Sopian	15,36	66,90	102,94
Padang Laweh	19,40	74,18	95,23
Sopian Jaya	36,63	133,60	104,72
Kecamatan Padang Laweh	100,00	111,37	102,19

Sumber/Source: Dinas Kependudukan dan Catatan Sipil Kabupaten Dharmasraya

Tabel
Table 3.2

Jumlah Penduduk Menurut Kelompok Umur dan Jenis Kelamin di Kecamatan Padang Laweh, 2022
Population by Age Groups and Sex in Padang Laweh Subdistrict, 2022

Kelompok Umur <i>Age Groups</i>	Jenis Kelamin/Sex		
	Laki-Laki <i>Male</i>	Perempuan <i>Female</i>	Jumlah <i>Total</i>
(1)	(2)	(3)	(4)
0-4	239	218	457
5-9	318	330	648
10-14	335	339	674
15-19	259	251	510
20-24	294	303	597
25-29	241	265	506
30-34	240	274	514
35-39	282	268	550
40-44	267	266	533
45-49	275	248	523
50-54	212	189	401
55-59	157	127	284
60-64	127	86	213
65-69	69	72	141
70-74	57	38	95
75+	40	65	105
Jumlah / Total	3 412	3 339	6 751

Sumber/Source: Dinas Kependudukan dan Catatan Sipil Kabupaten Dharmasraya

04

SOSIAL DAN KESEJAHTERAAN RAKYAT
SOCIAL AND WELFARE

Banyak Sarana Kesehatan



1

Jumlah Sekolah



45

Sumber Air Minum
Sebagian Besar Keluarga



Air Isi Ulang

Banyaknya Kejadian
Bencana Alam



0

PENJELASAN TEKNIS

1. Jalur pendidikan di Indonesia terdiri atas:
 - pendidikan formal
 - pendidikan nonformal, dan
 - pendidikan informal.Ketiganya dapat saling melengkapi dan memperkaya.
2. Jenjang pendidikan formal terdiri atas: pendidikan dasar, pendidikan menengah, dan pendidikan tinggi. Jenis pendidikan yang diajarkan mencakup pendidikan umum, kejuruan, akademik, profesi, vokasi, keagamaan, dan khusus.
3. Pendidikan dasar berbentuk Sekolah Dasar (SD) dan Madrasah Ibtidaiyah (MI) atau bentuk lain yang sederajat dan Sekolah Menengah Pertama (SMP) dan Madrasah Tsanawiyah, atau bentuk lain yang sederajat.
4. Pendidikan menengah berbentuk sekolah Menengah Atas (SMA), Madrasah Aliyah (MA), Sekolah Menengah Kejuruan (SMK), dan Madrasah Aliyah Kejuruan (MAK), atau bentuk lain yang sederajat.
5. Rumah Sakit Bersalin adalah rumah sakit khusus untuk persalinan, dilengkapi pelayanan spesialis pemeriksaan kehamilan, persalinan, jalan ibu dan anak yang berada di bawah pengawasan dokter spesialis kandungan.
6. Rumah Bersalin adalah sarana pelayanan kesehatan dengan izin sebagai rumah bersalin, dilengkapi pelayanan pemeriksaan kehamilan, persalinan serta pemeriksaan ibu dan anak yang berada di bawah pengawasan bidan senior.
7. Poliklinik adalah sarana kesehatan yang dipakai untuk pelayanan berobat jalan, biasanya berada di bawah pengawasan dokter tenaga medis.

ULASAN

Pendidikan

Pada tahun 2022, jumlah sarana Pendidikan prasekolah di Kecamatan Padang Laweh sebanyak 3 unit. Pada tingkat pendidikan dasar terdapat 6 unit Sekolah Dasar (SD) di Kecamatan Padang Laweh . Pada tingkat pendidikan menengah pertama terdapat 1 unit Sekolah Menengah Pertama (SMP). Di tingkat menengah atas terdapat 1 unit Sekolah Menengah Kejuruan (SMK).

Kesehatan

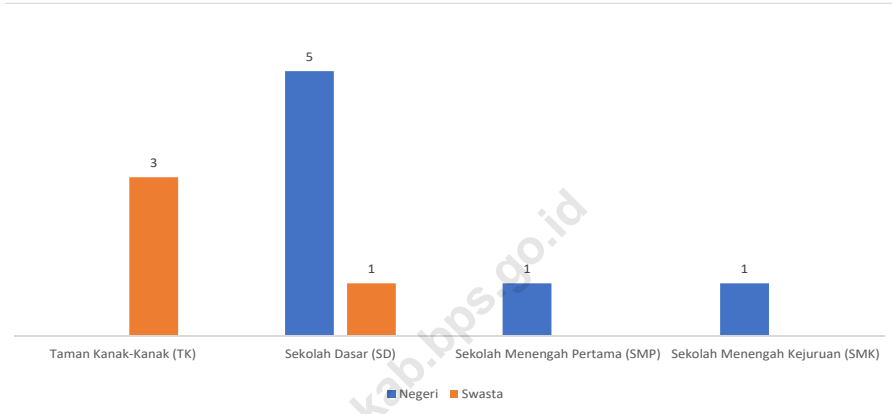
Sarana kesehatan yang terdapat di Kecamatan Padang Laweh pada tahun 2022 terdiri dari 1 puskesmas. Dalam upaya melayani kesehatan masyarakat, di setiap puskesmas yang berada di Kecamatan Padang Laweh memiliki sejumlah tenaga kesehatan.

Agama

Pada tahun 2022 tempat ibadah di Kecamatan Padang Laweh terdiri dari 8 unit Masjid dan 15 Mushalla.

Gambar 4.1
Figures

**Jumlah Sekolah Menurut Tingkat Pendidikan di
Kecamatan Padang Laweh, 2021/2022 dan 2022/2023**



Sumber/Source : Kementerian Pendidikan, Kebudayaan, Riset, dan Teknologi, Sistem Data Pokok Pendidikan, data semester ganjil laporan sampai dengan 30 November 2022

4.1 PENDIDIKAN

Tabel 4.1.1 Banyaknya Desa¹/Nagari yang Memiliki Fasilitas Sekolah Menurut Tingkat Pendidikan di Kecamatan Padang Laweh, 2020–2022

Tingkat Pendidikan <i>Educational Level</i>	2020 ²	2021 ²	2022 ³
(1)	(2)	(3)	(4)
Sekolah Dasar (SD) <i>Primary School</i>	4	5	6
Madrasah Ibtidaiyah (MI) <i>Madrasah Ibtidaiyah</i>	-	-	-
Sekolah Menengah Pertama (SMP) <i>Junior High School</i>	1	1	1
Madrasah Tsanawiyah (MTs) <i>Madrasah Tsanawiyah (MTs)</i>	-	-	-
Sekolah Menengah Atas (SMA) <i>Senior High School</i>	-	-	-
Sekolah Menengah Kejuruan (SMK) <i>Vocational High School</i>	1	1	1
Madrasah Aliyah (MA) <i>Madrasah Aliyah</i>	-	-	-
Akademi/Perguruan Tinggi <i>Academy/University</i>	-	-	-

Catatan/Note: ¹Desa pada tabel ini termasuk Unit Permukiman Transmigrasi (UPT) yang masih dibina oleh kementerian terkait/
Villages in this table include Transmigration Settlement Unit which is still fostered by the relevant ministries.

Sumber/Source: ²Badan Pusat Statistik, Pendataan Potensi Desa (Podes)/BPS-Statistics Indonesia, *Village Potential Data Collecting*

Tabel 4.1.2
Table

Jumlah Sekolah Menurut Tingkat Pendidikan di Kecamatan Padang Laweh, 2021/2022 dan 2022/2023

Tingkat Pendidikan Educational Level	Negeri/Public		Swasta/Private		Jumlah/Total	
	2021/2022	2022/2023	2021/2022	2022/2023	2021/2022	2022/2023
(1)	(2)	(3)	(4)	(5)	(6)	(7)
Taman Kanak-Kanak (TK) ¹ /Kindergarten ¹	-	-	3	3	3	3
Raudatul Athfal (RA) ² Raudatul Athfal (RA) ²	-	-	-	-	-	-
Sekolah Dasar (SD) ¹ Elementary Schools ¹	5	5	-	1	5	6
Madrasah Ibtidaiyah (MI) ² /Madrasah Ibtidaiyah (MI) ²	-	-	-	-	-	-
Sekolah Menengah Pertama (SMP) ¹ /Junior High Schools ¹	1	1	-	-	1	1
Madrasah Tsanawiyah (MTs) ² /Madrasah Tsanawiyah (MTs) ²	-	-	-	-	-	-
Sekolah Menengah Atas (SMA) ¹ /Senior High Schools ¹	-	-	-	-	-	-
Sekolah Menengah Kejuruan (SMK) ¹ Vocational High Schools ¹	1	1	-	-	1	1
Madrasah Aliyah (MA) ² Madrasah Aliyah (MA) ²	-	-	-	-	-	-

Catatan/Note: ³ Seluruh Raudatul Athfal (RA) berstatus swasta/All Raudatul Athfal (RA) are private

Sumber/Source: ¹ Kementerian Pendidikan, Kebudayaan, Riset, dan Teknologi, Sistem Data Pokok Pendidikan, data semester ganjil laporan sampai dengan 30 November 2022/Ministry of Education, Culture, Research, and Technology, Basic Education Data System, odd semester report data up to 30 November 2022

² Kementerian Agama, EMIS, data semester ganjil laporan sampai dengan 9 Februari 2023/Ministry of Religious Affairs, EMIS, odd semester report data up to 9 February 2023

Tabel 4.1.3 Jumlah Guru Menurut Tingkat Pendidikan di Kecamatan Padang Laweh, 2021/2022 dan 2022/2023

Tingkat Pendidikan Educational Level	Negeri/Public		Swasta/Private		Jumlah/Total	
	2021/2022	2022/2023	2021/2022	2022/2023	2021/2022	2022/2023
(1)	(2)	(3)	(4)	(5)	(6)	(7)
Taman Kanak-Kanak (TK) ¹ /Kindergarten ¹	-		9		73	
Raudatul Athfal (RA) ² Raudatul Athfal (RA) ²			9		-	
Sekolah Dasar (SD) ^{1,3} Elementary Schools ^{1,3}	51		52		179	
Madrasah Ibtidaiyah (MI) ² /Madrasah Ibtidaiyah (MI) ²						
Sekolah Menengah Pertama (SMP) ^{1,3} Junior High Schools ^{1,3}	12		12		82	
Madrasah Tsanawiyah (MTs) ² /Madrasah Tsanawiyah (MTs) ²	-		-		39	
Sekolah Menengah Atas (SMA) ^{1,3} /Senior High Schools ^{1,3}	-		-		55	
Sekolah Menengah Kejuruan (SMK) ^{1,3} Vocational High Schools ^{1,3}	14		14		49	
Madrasah Aliyah (MA) ² Madrasah Aliyah (MA) ²	-		-		17	

Catatan/Note: ³ Jumlah guru termasuk kepala sekolah dan guru/The total of teachers including headmaster and teacher.

Sumber/Source: ¹ Kementerian Pendidikan, Kebudayaan, Riset, dan Teknologi, Sistem Data Pokok Pendidikan, data semester ganjil laporan sampai dengan 30 November 2022/Ministry of Education, Culture, Research, and Technology, Basic Education Data System, odd semester report data up to 30 November 2022

² Kementerian Agama, EMIS, data semester ganjil laporan sampai dengan 9 Februari 2023/Ministry of Religious Affairs, EMIS, odd semester report data up to 9 February 2023

Tabel 4.1.4 Jumlah Murid Menurut Tingkat Pendidikan di Kecamatan Padang Laweh, 2021/2022 dan 2022/2023

Tingkat Pendidikan <i>Educational Level</i>	Negeri/ <i>Public</i>		Swasta/ <i>Private</i>		Jumlah/ <i>Total</i>	
	2021/2022	2022/2023	2021/2022	2022/2023	2021/2022	2022/2023
(1)	(2)	(3)	(4)	(5)	(6)	(7)
Taman Kanak-Kanak (TK) ¹ / <i>Kindergarten</i> ¹	-		77		846	
Raudatul Athfal (RA) ² <i>Raudatul Athfal (RA)</i> ²			136		-	
Sekolah Dasar (SD) ¹ <i>Elementary Schools</i> ¹	769		798		3 018	
Madrasah Ibtidaiyah (MI) ² / <i>Madrasah Ibtidaiyah (MI)</i> ²						
Sekolah Menengah Pertama (SMP) ¹ / <i>Junior High Schools</i> ¹	-		128		1 122	
Madrasah Tsanawiyah (MTs) ² / <i>Madrasah Tsanawiyah (MTs)</i> ²			-		183	
Sekolah Menengah Atas (SMA) ¹ / <i>Senior High Schools</i> ¹	-		-		666	
Sekolah Menengah Kejuruan (SMK) ¹ <i>Vocational High Schools</i> ¹	117		104		1 070	
Madrasah Aliyah (MA) ² <i>Madrasah Aliyah (MA)</i> ²	-		-		32	

Sumber/*Source*: ¹ Kementerian Pendidikan, Kebudayaan, Riset, dan Teknologi, Sistem Data Pokok Pendidikan, data semester ganjil laporan sampai dengan 30 November 2022/*Ministry of Education, Culture, Research, and Technology, Basic Education Data System, odd semester report data up to 30 November 2022*

² Kementerian Agama, EMIS, data semester ganjil laporan sampai dengan 9 Februari 2023/*Ministry of Religious Affairs, EMIS, odd semester report data up to 9 February 2023*

4.2 KESEHATAN

Tabel 4.2.1 Banyaknya Desa¹/Nagari yang Memiliki Sarana Kesehatan Menurut Jenis Sarana Kesehatan di Kecamatan Padang Laweh, 2020–2022

Jenis Sarana Kesehatan <i>Type of Health Facilities</i>	2020 ²	2021 ²	2022 ³
(1)	(2)	(3)	(4)
Rumah Sakit <i>Hospital</i>	-	-	-
Rumah Sakit Bersalin <i>Maternity Hospital</i>	-	-	-
Poliklinik/Balai Pengobatan <i>Polyclinic</i>	-	-	-
Puskesmas Rawat Inap <i>Public Health Center with Inpatient Care</i>	1	1	1
Puskesmas Tanpa Rawat Inap <i>Public Health Center without Inpatient Care</i>	-	-	-
Apotek <i>Pharmacy</i>	-	-	-

Catatan/Note: ¹Desa pada tabel ini termasuk Unit Permukiman Transmigrasi (UPT) yang masih dibina oleh kementerian terkait/
Villages in this table include Transmigration Settlement Unit which is still fostered by the relevant ministries.

Sumber/Source: ²Badan Pusat Statistik, Pendataan Potensi Desa (Podes)/BPS-Statistics Indonesia, *Village Potential Data Collecting*

Tabel 4.2.2
Table

Banyaknya Warga Penderita Kekurangan Gizi Menurut Desa/Nagari di Kecamatan Padang Laweh, 2021

Desa/Nagari Village/Nagari	2021
(1)	(2)
Batu Rijal	-
Muaro Sopian	-
Simalidu	-
Padang Laweh	-
Sopian Jaya	-
Kecamatan Padang Laweh	-

Sumber/Source: BPS, Pendataan Potensi Desa (Podes) 2021/BPS-Statistics Indonesia, Village Potential Data Collecting 2021

4.3 PERUMAHAN DAN LINGKUNGAN

Tabel 4.3.1 Banyaknya Desa¹/Nagari Menurut Sumber Air Minum Sebagian Besar Keluarga di Kecamatan Padang Laweh, 2020–2022

Sumber Air Minum Source of Drinking Water	2020 ²	2021 ²	2022 ³
(1)	(2)	(3)	(4)
Air Kemasan Bermerk/ <i>Branded Bottled Water</i>	-	-	-
Air Isi Ulang/ <i>Refil Water</i>	-	1	1
Leding Dengan Meteran/ <i>Metered Piped Water</i>	-	-	-
Leding Tanpa Meteran/ <i>Non Metered Piped Water</i>	-	-	-
Sumur Bor atau Pompa/ <i>Artesian Well or Pumped Water</i>	1	1	1
Sumur/ <i>Well</i>	2	1	1
Mata Air/ <i>Spring</i>	1	1	1
Sungai/Danau/Kolam/ Waduk/Situ/ Embung/Bendungan/ <i>River/Lake/Pond/ Reservoir/Dam</i>	-	-	-
Air Hujan/ <i>Rainwater</i>	-	-	-
Lainnya/ <i>Others</i>	-	-	-

Catatan/Note: ¹Desa pada tabel ini termasuk Unit Permukiman Transmigrasi (UPT) yang masih dibina oleh kementerian terkait/
Villages in this table include Transmigration Settlement Unit which is still fostered by the relevant ministries.

Sumber/Source: ²Badan Pusat Statistik, Pendataan Potensi Desa (Podes)/BPS-Statistics Indonesia, *Village Potential Data Collecting*

Tabel 4.3.2
Table

Banyaknya Keluarga Menurut Desa/Nagari dan Jenis Pengguna Listrik di Kecamatan Padang Laweh, 2022

Desa/Nagari <i>Village/Nagari</i>	Pengguna Listrik <i>Electricity Consumer</i>			Bukan Pengguna Listrik <i>Not Electricity Consumer</i>
	PLN <i>State Electricity Company</i>	Non PLN <i>Non-State Electricity Company</i>	Jumlah <i>Total</i>	
(1)	(2)	(3)	(4)	(5)
Batu Rijal	523	-	523	1
Muaro Sopan	530	241	771	-
Padang Laweh	317	-	317	-
Sopan Jaya	500	191	691	-
Kecamatan Padang Laweh	1 870	432	2 302	1

Sumber/*Source*: BPS, Pendataan Potensi Desa (Podes) 2021/BPS-Statistics Indonesia, Village Potential Data Collecting 2021

Tabel 4.3.3 Banyaknya Desa¹/Nagari Menurut Sumber Penerangan Jalan Utama Desa/Nagari di Kecamatan Padang Laweh, 2020–2022

Sumber Penerangan Jalan Utama <i>Source of Main Street Illumination</i>	2020 ²	2021 ²	2022 ³
(1)	(2)	(3)	(4)
Listrik Pemerintah/ <i>State Electricity</i>	4	4	4
Listrik Non Pemerintah/ <i>Non-State Electricity</i>	-	-	-
Non Listrik/ <i>Non-Electric</i>	-	-	-

Catatan/*Note*: ¹Desa pada tabel ini termasuk Unit Permukiman Transmigrasi (UPT) yang masih dibina oleh kementerian terkait/
Villages in this table include Transmigration Settlement Unit which is still fostered by the relevant ministries.

Sumber/*Source*: ²Badan Pusat Statistik, Pendataan Potensi Desa (Podes)/*BPS-Statistics Indonesia, Village Potential Data Collecting*

Tabel
Table 4.3.4

Banyaknya Desa¹/Nagari Menurut Penggunaan Fasilitas Tempat Buang Air Besar Sebagian Besar Keluarga di Kecamatan Padang Laweh, 2020–2022

Fasilitas Tempat Buang Air Besar <i>Toilet Facility</i>	2020 ²	2021 ²	2022 ³
(1)	(2)	(3)	(4)
Jamban/Toilet			
Sendiri/Private	4	4	4
Bersama/Shared	-	-	-
Umum/Public	-	-	-
Bukan Jamban/Non-Toilet	-	-	-
Jumlah/Total	4	4	4

Catatan/Note: ¹Desa pada tabel ini termasuk Unit Permukiman Transmigrasi (UPT) yang masih dibina oleh kementerian terkait/
Villages in this table include Transmigration Settlement Unit which is still fostered by the relevant ministries.

Sumber/Source: ²Badan Pusat Statistik, Pendataan Potensi Desa (Podes)/BPS-Statistics Indonesia, *Village Potential Data Collecting*

Tabel 4.3.5 Banyaknya Desa/Nagari Menurut Jenis Bahan Bakar untuk Memasak yang Digunakan Sebagian Besar Keluarga di Kecamatan Padang Laweh, 2022

Jenis Bahan Bakar untuk Memasak <i>Type of Cooking Fuel</i>	2022
(1)	(2)
Listrik/ <i>Electric</i>	-
Elpiji 5,5 kg/ <i>Blue Gas 5.5 kg-LPG</i>	-
Elpiji 12 kg/ <i>12 kg-LPG</i>	-
Elpiji 3 kg/ <i>3 kg-LPG</i>	4
Gas Kota/ <i>City Gas</i>	-
Biogas/ <i>Biogas</i>	-
Minyak Tanah/ <i>Kerosene</i>	-
Briket/ <i>Briquettes</i>	-
Arang/ <i>Charcoal</i>	-
Kayu Bakar/ <i>Firewood</i>	-
Lainnya/ <i>Others</i>	-
Jumlah/<i>Total</i>	4

Sumber/*Source*: BPS, Pendataan Potensi Desa (Podes) 2021/BPS-Statistics Indonesia, Village Potential Data Collecting 2021

4.4 AGAMA DAN SOSIAL LAINNYA

Tabel 4.4.1 Jumlah Tempat Peribadatan Menurut Desa/Nagari di Kecamatan Padang Laweh, 2022

Desa/Nagari <i>Village/Nagari</i>	Masjid <i>Mosque</i>	Mushola <i>Pray Room</i>	Gereja Protestan <i>Protestant Church</i>	Gereja Katholik <i>Catholic Church</i>	Pura <i>Temple</i>	Vihara
(1)	(2)	(3)	(4)	(5)	(6)	(7)
Batu Rijal	2	2	-	-	-	-
Muaro Sopan	2	5	-	-	-	-
Padang Laweh	1	4	-	-	-	-
Sopan Jaya	3	4	-	-	-	-
Kecamatan Padang Laweh	8	15	-	-	-	-

Sumber/Source: Kantor Kecamatan Padang Laweh/ Sub District Office of Padang Laweh

Tabel 4.4.2 Banyaknya Kejadian Bencana Alam Menurut Desa/Nagari dan Jenis Bencana Alam di Kecamatan Padang Laweh,

Desa/Nagari <i>Village/Nagari</i>	Gempa Bumi <i>Earthquake</i>	Tsunami <i>Tsunami</i>	Gunung Meletus <i>Volcanic Eruption</i>	Tanah Longsor <i>Landslide</i>
(1)	(2)	(3)	(4)	(5)
Batu Rijal	-	-	-	-
Muaro Sopan	-	-	-	-
Padang Laweh	-	-	-	-
Sopan Jaya	-	-	-	-
Kecamatan Padang Laweh	-	-	-	-

Lanjutan Tabel 4.4.2

Desa/Nagari Village/Nagari	Banjir Floods	Banjir Bandang Flash Floods	Kekeringan Drought	Kebakaran Hutan dan Lahan Forest and Land Fires
(1)	(6)	(7)	(8)	(9)
Batu Rijal	-	-	-	-
Muaro Sopan	-	-	-	-
Padang Laweh	-	-	-	-
Sopan Jaya	-	-	-	-
Kecamatan Padang Laweh	-	-	-	-

Lanjutan Tabe 4.4.2

Desa/Nagari Village/Nagari	Angin Puyuh/ Puting Beliung/ Topan Tornado/Typhoon	Gelombang Pasang Tidal Wave	Abrasi Abrasion
(1)	(10)	(11)	(12)
Batu Rijal	-	-	-
Muaro Sopan	-	-	-
Padang Laweh	-	-	-
Sopan Jaya	-	-	-
Kecamatan Padang Laweh	-	-	-

Sumber/Source: BPS, Pendataan Potensi Desa (Podes) 2021/BPS-Statistics Indonesia, Village Potential Data Collecting 2021

Tabel 4.4.3 Banyaknya Korban Jiwa Akibat Bencana Alam Menurut Desa/Nagari dan Jenis Bencana Alam di Kecamatan Padang Laweh, 2021

Desa/Nagari Village/Nagari	Gempa Bumi Earthquake	Tsunami Tsunami	Gunung Meletus Volcanic Eruption	Tanah Longsor Landslide
(1)	(2)	(3)	(4)	(5)
Batu Rijal	-	-	-	-
Muaro Sopan	-	-	-	-
Padang Laweh	-	-	-	-
Sopan Jaya	-	-	-	-
Kecamatan Padang Laweh	-	-	-	-

Lanjutan Tabel 4.4.3

Desa/Nagari Village/Nagari	Banjir Floods	Banjir Bandang Flash Floods	Kekeringan Drought	Kebakaran Hutan dan Lahan Forest and Land Fires
(1)	(6)	(7)	(8)	(9)
Batu Rijal	-	-	-	-
Muaro Sopan	-	-	-	-
Padang Laweh	-	-	-	-
Sopan Jaya	-	-	-	-
Kecamatan Padang Laweh	-	-	-	-

Lanjutan Tabel 4.4.3

Desa/Nagari Village/Nagari	Angin Puyuh/ Puting Beliung/ Topan Tornado/Typhoon	Gelombang Pasang Tidal Wave	Abrasi Abrasion
(1)	(10)	(11)	(12)
Batu Rijal	-	-	-
Muaro Sopan	-	-	-
Padang Laweh	-	-	-
Sopan Jaya	-	-	-
Kecamatan Padang Laweh	-	-	-

Sumber/Source: BPS, Pendataan Potensi Desa (Podes) 2021/BPS-Statistics Indonesia, Village Potential Data Collecting 2021

Tabel 4.4.4**Keberadaan Fasilitas/Upaya Antisipasi/Mitigasi Bencana Alam Menurut Desa/Nagari di Kecamatan Padang Laweh, 2022**

Desa/Nagari Village/Nagari	Sistem Peringatan Dini Bencana Alam Natural Disaster Early Warning System	Sistem Peringatan Dini Khusus Tsunami Tsunami Early Warning System	Perlengkapan Keselamatan Safety Equipment
(1)	(2)	(3)	(4)
Batu Rijal	Ada	Tidak Ada	Tidak Ada
Muaro Sopian	Tidak Ada	Tidak Ada	Tidak Ada
Padang Laweh	Ada	Tidak Ada	Tidak Ada
Sopan Jaya	Tidak Ada	Tidak Ada	Tidak Ada
Kecamatan Padang Laweh			

Lanjutan Tabel 4.4.4

Desa/Nagari Village/Nagari	Rambu-Rambu dan Jalur Evakuasi Bencana Sign and Evacuation Route	Pembuatan, Perawatan, atau Normalisasi: Sungai, Kanal, Tanggul, Parit, Drainase, Waduk, Pantai, dll Manufacture, Maintenance, or Normalization: Rivers, Canals, Embankment, etc
(1)	(5)	(6)
Batu Rijal	Tidak Ada	Ada
Muaro Sopan	Tidak Ada	Ada
Padang Laweh	Tidak Ada	Tidak Ada
Sopan Jaya	Tidak Ada	Tidak Ada
Kecamatan Padang Laweh		

Sumber/Source: BPS, Pendataan Potensi Desa (Podes) 2021

Tabel 4.4.5 Banyaknya Desa/Nagari yang Memiliki Kelompok Kegiatan Olahraga Menurut Jenis Olahraga dan Ketersediaan Fasilitas/Lapangan Olahraga di Kecamatan Padang Laweh, 2022

Jenis Olahraga <i>Type of Sport</i>	Kondisi Fasilitas/Lapangan Olahraga <i>Condition of Sport Facilities/Fields</i>			Tidak Ada Fasilitas/ Lapangan Olahraga <i>No Sport Facilities/ Fields</i>
	Baik	Rusak Sedang	Rusak Parah	
(1)	(2)	(3)	(4)	(5)
Sepak Bola/ <i>Soccer</i>	2	1	-	1
Bola Voli/ <i>Volley Ball</i>	1	3	-	-
Bulu Tangkis/ <i>Badminton</i>	2	-	-	2
Bola Basket/ <i>Basket Ball</i>	1	-	-	3
Tenis Lapangan/ <i>Court Tennis</i>	-	-	-	4
Tenis Meja/ <i>Table Tennis</i>	2	1	-	1
Futsal/ <i>Futsal</i>	-	-	-	4
Renang/ <i>Swimming</i>	-	-	-	4
Bela Diri/ <i>Martial Arts</i>	1	-	-	3
Bilyard/ <i>Billiards</i>	-	-	-	4
Fitnes, Aerobik, dll/ <i>Fitness, Aerobics, etc</i>	-	-	-	4
Lainnya/ <i>Others</i>	-	-	-	4

Sumber/Source: BPS, Pendataan Potensi Desa (Podes) 2021

05

**PERTANIAN
AGRICULTURE**



**Produksi Tanaman Sayuran
dan Buah-buahan Semisim**

2022

455 (quintal)

2022

20 (ha)



**Luas Panen Sayuran dan
Buah-buahan Semusim**

PENJELASAN TEKNIS

1. Luas Sawah adalah lahan pertanian yang berpetak-petak dan dibatasi oleh pematang (galengan), saluran untuk menahan/ menyalurkan air, yang biasanya ditanami padi sawah tanpa memandang dari mana diperoleh atau status lahan tersebut. Lahan yang dimaksud termasuk lahan yang terdaftar di Pajak Bumi Bangunan, Iuran Pembangunan Daerah, lahan bengkok, lahan serobotan, lahan rawa yang ditanami padi dan lahan bekas tanaman tahunan yang telah dijadikan sawah, baik yang ditanami padi, palawija atau tanaman semusim lainnya.
2. Data pokok tanaman pangan yang dikumpulkan adalah luas panen dan produktivitas (hasil per hektar). Produksi tanaman pangan merupakan hasil perkalian antara luas panen dengan produktivitas. Pengumpulan data produktivitas dilakukan melalui pengukuran langsung pada plot ubinan berukuran $2\frac{1}{2}$ m x $2\frac{1}{2}$ m. Pengumpulan dilakukan setiap subround (empat bulanan).
3. Tanaman Sayuran Semusim adalah tanaman sumber vitamin, garam mineral dan lain-lain yang dikonsumsi dari bagian tanaman yang berupa daun, bunga, buah, dan umbinya, yang berumur kurang dari satu tahun.
4. Tanaman sayur buah-buahan tahunan adalah tanaman sumber vitamin, garam mineral, dan lain-lain yang dikonsumsi dari bagian tanaman yang berupa daun atau buah dan merupakan tanaman tahunan berumur lebih dari satu tahun.
5. Tanaman biofarmaka adalah tanaman yang bermanfaat untuk obat-obatan, kosmetik, dan kesehatan yang dikonsumsi atau digunakan dari bagian-bagian tanaman seperti daun, Batang, buah, umbi (rimbang) ataupun akar.
6. Tanaman hias adalah tanaman yang mempunyai nilai keindahan baik bentuk, warna daun, tajuk maupun bunganya, sering digunakan untuk penghias pekarangan dan lain sebagainya.

ULASAN

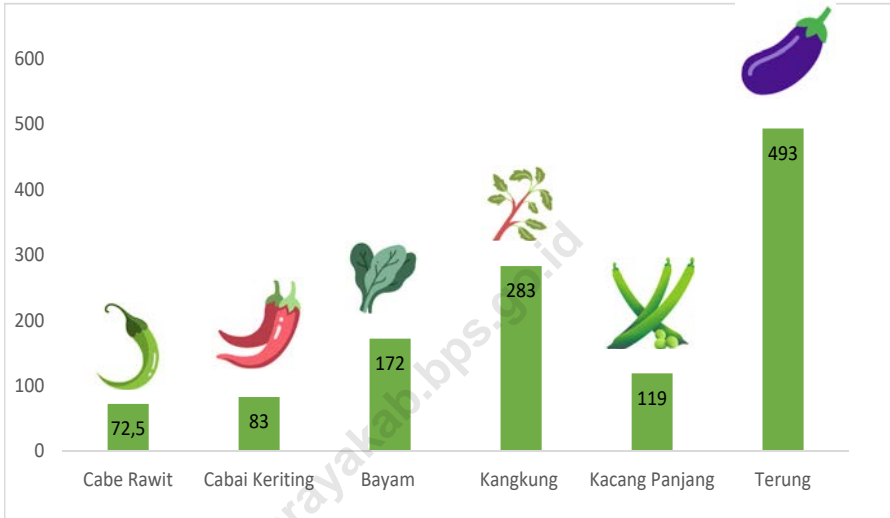
Pada tahun 2022, sayur-sayuran semusim yang dihasilkan di Kecamatan Koto Salak yaitu cabai besar sebesar 4 kuintal, cabai rawit sebesar 6 kuintal, bayam sebesar 4 kuintal, dan kangkung sebesar 6 kuintal.

Kecamatan Padang Laweh juga menghasilkan 100 kuintal durian, 3.244 kuintal pisang, 11.704 kuintal salak, 811 kuintal rambutan, serta 5.418 kuintal pepaya.

<https://dharmasrayakab.bps.go.id>

Gambar 5.1
Figures

Produksi Tanaman Sayuran dan Buah-buahan Semusim Menurut Jenis Tanaman di Kecamatan Padang Laweh (kuintal), 2019–2022



Sumber/Source : Badan Pusat Statistik, Statistik Pertanian Hortikultura SPH-SBS

Tabel 5.1

Luas Panen Tanaman Sayuran dan Buah-buahan Semusim Menurut Jenis Tanaman di Kecamatan Padang Laweh (ha), 2019–2022

Jenis Tanaman <i>Kind of Plants</i>	2019	2020	2021	2022 ^x
(1)	(2)	(3)	(4)	(5)
Sayuran :				
Bawang Merah	-	-	-	-
Bawang Putih	-	-	-	-
Cabai Keriting	12	12	4	2
Cabai Rawit	10	12	6	2
Kacang Panjang	-	-	-	3
Terung	-	-	-	2,50
Bayam	1	9	4	1,75
Kangkung	1	9	6	3
Buah–buahan :				
Melon	-	-	-	-
Semangka	-	-	-	-

Sumber/Source: Badan Pusat Statistik, Statistik Pertanian Hortikultura SPH-SBS

Tabel 5.2**Produksi Tanaman Sayuran dan Buah-buahan Semusim Menurut Jenis Tanaman di Kecamatan Padang Laweh (kuintal), 2019–2022**

Jenis Tanaman <i>Kind of Plants</i>	2019	2020	2021	2022 ^x
(1)	(2)	(3)	(4)	(5)
Sayuran :				
Bawang Merah	-	-	-	-
Bawang Putih	-	-	-	-
Cabai Keriting	81	72	73	83
Cabai Rawit	40	56	85	72,5
Kacang Panjang	-	-	-	119
Terung	-	-	-	493
Bayam	3	24	135	172
Kangkung	4	32	162	283
Buah–buahan :				
Melon	-	-	-	-
Semangka	-	-	-	-

Sumber/Source: Badan Pusat Statistik, Statistik Pertanian Hortikultura SPH-SBS

Tabel 5.3 Luas Panen Tanaman Biofarmaka Menurut Jenis Tanaman di Kecamatan Padang Laweh (m²), 2019–2022

Jenis Tanaman <i>Kind of Plants</i>	2019	2020	2021	2022 ^x
(1)	(2)	(3)	(4)	(5)
Jahe/ <i>Ginger</i>	-	-	-	-
Kencur/ <i>East Indian Galangal</i>	-	-	-	-
Kunyit/ <i>Turmeric</i>	-	-	-	-
Laos/ <i>Lengkuas/Galanga</i>	-	-	-	-

Sumber/Source: Badan Pusat Statistik, Statistik Pertanian Hortikultura SPH-TBF/BPS-Statistics Indonesia, Agricultural Statistic for Horticulture SPH-TBF

Tabel 5.4 Produksi Tanaman Biofarmaka Menurut Jenis Tanaman di Kecamatan Padang Laweh (kg), 2019–2022

Jenis Tanaman <i>Kind of Plants</i>	2019	2020	2021	2022 ^x
(1)	(2)	(3)	(4)	(5)
<i>Jahe/Ginger</i>	-	-	-	-
<i>Kencur/East Indian Galangal</i>	-	-	-	-
<i>Kunyit/Turmeric</i>	-	-	-	-
<i>Laos/Lengkuas/Galanga</i>	-	-	-	-

Sumber/Source: Badan Pusat Statistik, Statistik Pertanian Hortikultura SPH-TBF/BPS-Statistics Indonesia, *Agricultural Statistic for Horticulture SPH-TBF*

Tabel 5.5 Produksi Buah-Buahan dan Sayuran Tahunan Menurut Jenis Tanaman di Kecamatan Padang Laweh (kuintal), 2019–2022

Jenis Tanaman <i>Kind of Plants</i>	2019	2020	2021	2022 ^x
(1)	(2)	(3)	(4)	(5)
Buah–Buahan/Fruits:				
<i>Durian/Durian</i>	-	85	100	100
<i>Jeruk Siam/Keprok/Orange/Tangerine</i>	-	80	-	-
<i>Mangga/Mango</i>	-	55	20	20
<i>Pepaya/Papaya</i>	97	178	5 418	5 418
<i>Pisang/Banana</i>	256	192	3 244	3 244
<i>Salak/Snakefruit</i>	165	1 003	11 704	11 704
<i>Rambutan/Rambutan</i>	46	114	811	811
<i>Duku/Langsak/Kokosan/ Duku</i>	-	80	9	9
Sayuran/Vegetables:				
<i>Jengkol/ Jengkol</i>	416	800	7 100	7 100
<i>Komoditas daerah</i>	13	40	153	153

Sumber/Source: Badan Pusat Statistik, Statistik Pertanian Hortikultura SPH-BST/BPS-Statistics Indonesia, *Agricultural Statistic for Horticulture SPH-BST*

06

**PARIWISATA, TRANSPORTASI, DAN KOMUNIKASI
TOURISM, TRANSPORTATION, AND COMMUNICATION**



Hotel
/Hotel

0

★★★★★
HOTEL



Kamar
/Room

0



Kasur
/Bed

0

PENJELASAN TEKNIS

1. Usaha penyediaan akomodasi adalah usaha yang menyediakan pelayanan penginapan yang dapat dilengkapi dengan pelayanan pariwisata lainnya. Usaha penyediaan akomodasi dapat berupa hotel, vila, pondok wisata, bumi perkemahan, persinggahan karavan, dan akomodasi lainnya yang digunakan untuk tujuan pariwisata.
2. Kendaraan bermotor adalah setiap kendaraan yang digerakkan oleh peralatan teknik yang ada pada kendaraan tersebut biasanya digunakan untuk angkutan orang atau barang di atas jalan raya selain kendaraan yang berjalan di atas rel. Kendaraan bermotor yang dicatat adalah semua jenis kendaraan kecuali kendaraan bermotor TNI/Polri dan Korps Diplomatik.
3. Mobil penumpang adalah setiap kendaraan bermotor yang dilengkapi dengan tempat duduk untuk sebanyak-banyaknya delapan orang tidak termasuk tempat duduk untuk pengemudi baik dilengkapi atau tidak dilengkapi bagasi.
4. Mobil bis adalah setiap kendaraan bermotor yang dilengkapi dengan tempat duduk untuk lebih dari delapan orang tidak termasuk tempat duduk untuk pengemudi baik dilengkapi atau tidak dilengkapi bagasi.
5. Mobil truk adalah setiap kendaraan bermotor yang digunakan untuk angkutan barang selain mobil penumpang mobil bis dan kendaraan bermotor roda dua.
6. Kereta api adalah kendaraan dengan tenaga gerak (listrik diesel atau tenaga uap) yang berjalan sendiri maupun dirangkaikan dengan kendaraan lain yang akan atau sedang bergerak di atas rel terdiri dari kereta penumpang dan kereta barang.
7. Kilometer penumpang adalah jumlah kilometer dari semua penumpang yang berangkat. Besaran ini merupakan penjumlahan jarak asal tujuan masing-masing penumpang.
8. Rata-rata jarak perjalanan per penumpang adalah rata-rata yang ditempuh oleh setiap penumpang atau jumlah kilometer penumpang dibagi dengan jumlah penumpang berangkat.
9. Kilometer ton adalah jumlah kilometer semua ton yang diangkut. Besaran ini merupakan hasil penjumlahan jarak asal tujuan masing-masing barang dalam ton.
10. Rata-rata jarak angkut barang adalah rata-rata jarak yang ditempuh oleh setiap ton barang atau jumlah kilometer ton dibagi dengan ton dimuat.
11. Kantor Pos adalah tempat pemberi pelayanan komunikasi tertulis dan atau surat elektronik layanan paket layanan logistik layanan transaksi keuangan dan layanan keagenan pos untuk kepentingan umum. Rumah pos berfungsi

sama seperti kantor pos dan kantor pos pembantu bedanya rumah pos biasanya terletak di daerah terpencil.

12. Telekomunikasi adalah setiap pemancaran pengiriman dan atau penerimaan dari setiap

<https://dharmastrayakab.bps.go.id>

ULASAN

Pada tahun 2022, prasarana dan sarana transportasi antar kelurahan di Kecamatan Padang Laweh sudah memadai, dengan jenis prasarana transportasi darat dan keberadaan angkutan umum dengan trayek tetap di semua nagari.

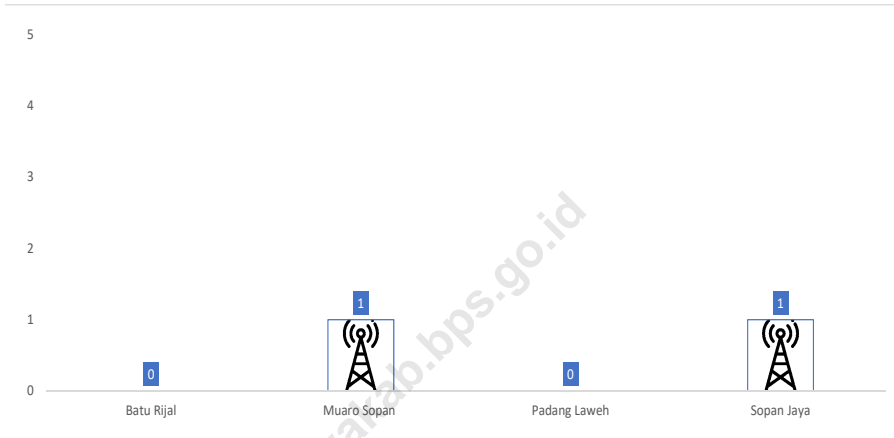
Permukaan jalan darat terluas di semua nagari juga sudah beraspal/beton yang dapat dilalui kendaraan roda 4 atau lebih sepanjang tahun.

Jumlah menara telepon seluler di Kecamatan ini sebanyak 2 menara, dengan kekuatan sinyal di Kecamatan ini Kuat dan jenis sinyal internet telepon seluler 4G/LTE.

<https://dharmastrayakab.bps.go.id>

Gambar 6.1
Figures

Jumlah Menara Telepon seluler Menurut Desa/Nagari di Kecamatan Padang Laweh, 2022



Sumber/Source: Dinas Komunikasi Informatika dan Statistik Kabupaten Dharmasraya

6.1 PARIWISATA

Tabel 6.1.1 Jumlah Sarana Akomodasi Menurut Desa/Nagari dan Jenis Akomodasi di Kecamatan Padang Laweh, 2022

Desa/Nagari <i>Village/Nagari</i>	Hotel <i>Hotel</i>	Penginapan <i>Inn</i>
(1)	(2)	(3)
Batu Rijal	-	-
Muaro Sopan	-	-
Padang Laweh	-	-
Sopan Jaya	-	-
Kecamatan Padang Laweh	-	-

Sumber/Source: Badan Pusat Statistik Kabupaten Dharmasraya/ BPS Statistic of Dharmasraya Regency

6.2 TRANSPORTASI

Tabel 6.2.1 Prasarana dan Sarana Transportasi Antar Desa/Nagari Menurut Desa/Nagari di Kecamatan Padang Laweh, 2022

Desa/Nagari <i>Village/Nagari</i>	Jenis Prasarana Transportasi <i>Type of Transportation Infrastructure</i>	Keberadaan Angkutan Umum <i>Availability of Public Transportation</i>
(1)	(2)	(3)
Batu Rijal	Darat	Ada, tanpa trayek lengkap
Muaro Sopan	Darat	Ada, tanpa trayek lengkap
Padang Laweh	Darat	Ada, tanpa trayek lengkap
Sopan Jaya	Darat	Ada, tanpa trayek lengkap

Lanjutan Tabel 6.2.1

Desa/Nagari Village/Nagari	Jenis Permukaan Jalan Darat Terluas Type of The Widest Road Surface	Dapat Dilalui Kendaraan Bermotor Roda 4 atau Lebih Passable by Vehicle with 4 or more Wheels
(1)	(4)	(5)
Batu Rijal	Aspal/Beton	Sepanjang Tahun
Muaro Sopan	Aspal/Beton	Sepanjang Tahun
Padang Laweh	Aspal/Beton	Sepanjang Tahun
Sopan Jaya	Aspal/Beton	Sepanjang Tahun

Sumber/Source: BPS, Pendataan Potensi Desa (Podes) 2021/BPS-Statistics Indonesia, Village Potential Data Collecting 2021

6.3 KOMUNIKASI

Tabel 6.2.2 Keberadaan Kantor Pos/Pos Pembantu/Rumah Pos, Pos Keliling, dan Perusahaan/Agen Jasa Ekspedisi Swasta Menurut Desa/Nagari di Kecamatan Padang Laweh, 2022

Desa/Nagari <i>Village/Nagari</i>	Kantor Pos/Pos Pembantu/Rumah Pos <i>Post Office/Subsidiary of Post Office</i>	Pos Keliling <i>Mobile Portal Service</i>	Perusahaan/Agen Jasa Ekspedisi Swasta <i>Private Expedition Service Company</i>
(1)	(2)	(3)	(4)
Batu Rijal	Tidak Ada	Jarang Beroperasi	Tidak Ada
Muaro Sopan	Tidak Ada	Jarang Beroperasi	Tidak Ada
Padang Laweh	Tidak Ada	Jarang Beroperasi	Tidak Ada
Sopan Jaya	Tidak Ada	Jarang Beroperasi	Beroperasi
Kecamatan Padang Laweh			

Sumber/Source: Dinas Komunikasi Informatika dan Statistik Kabupaten Dharmasraya

Tabel 6.3.1 Jumlah Menara Telepon seluler dan Operator Layanan Komunikasi Telepon Seluler Menurut Desa/Nagari di Kecamatan Padang Laweh, 2022

Desa/Nagari <i>Village/Nagari</i>	Jumlah Menara Telepon seluler <i>Number of Base Transceiver Station (BTS)</i>	Jumlah Operator Layanan Komunikasi Telepon Seluler <i>Cellular Phone Communication Service Operators</i>
(1)	(2)	(3)
Batu Rijal	-	3
Muaro Sopan	1	1
Padang Laweh	-	1
Sopan Jaya	1	1
Kecamatan Padang Laweh	2	6

Sumber/Source: Dinas Komunikasi Informatika dan Statistik Kabupaten Dharmasraya

Tabel 6.3.2 Kekuatan Sinyal Telepon Seluler dan Jenis Sinyal Internet Telepon Seluler Menurut Desa/Nagari di Kecamatan Padang Laweh, 2022

Desa/Nagari Village/Nagari	Kekuatan Sinyal Telepon Seluler The Strenght of Cellular Phone Signal	Jenis Sinyal Internet Telepon Seluler Type of Cellular Phone Signal
(1)	(2)	(3)
Batu Rijal	Sinyal Kuat	4G/LTE
Muaro Sopan	Sinyal Kuat	4G/LTE
Padang Laweh	Sinyal Kuat	4G/LTE
Sopan Jaya	Sinyal Kuat	4G/LTE
Kecamatan Padang Laweh		

Sumber/Source: Dinas Komunikasi Informatika dan Statistik Kabupaten Dharmasraya/Communication, Informatics, and Statistics Office of Dharmasraya Regency

07

PERBANKAN, KOPERASI, DAN PERDAGANGAN
BANKING, COOPERATIVE, AND TRADE



Banyaknya Koperasi Aktif

0



**Banyaknya Sarana
Lembaga Keuangan**

2



**Banyaknya Sarana
Perdagangan**

5

PENJELASAN TEKNIS

1. Pasar adalah tempat pertemuan antara penjual dan pembeli barang dan jasa. Pasar dapat menggunakan bangunan yang bersifat permanen atau semi permanen ataupun tanpa bangunan. Barang yang diperjualbelikan di dalam pasar dapat terdiri dari banyak komoditas (campuran) ataupun secara khusus suatu komoditas tertentu.
2. Pasar dengan bangunan permanen adalah pasar pada bangunan tetap yang memiliki lantai, atap, dan dinding permanen.
3. Pasar dengan bangunan semi permanen adalah pasar pada bangunan tetap yang memiliki lantai dan atap, tetapi tanpa dinding.
4. Restoran/Rumah Makan adalah suatu jenis usaha yang menggunakan seluruh bangunan secara permanen untuk menyediakan jasa pangan yang pengolahan dan penyajiannya dilakukan secara langsung di tempat sesuai dengan keinginan para pengguna jasa yang mempunyai ciri pembeli biasanya dikenakan pajak.

ULASAN

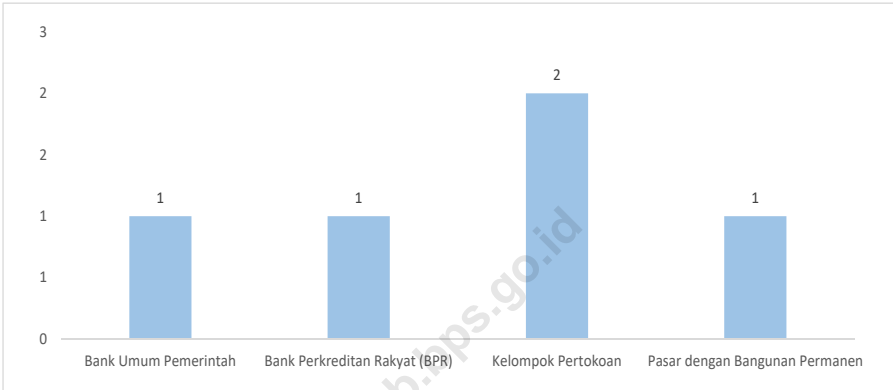
Di Kecamatan Padang Laweh terdapat 5 unit bank umum pemerintah yang berada di Nagari Padang Laweh, 1 unit Bank Umum Swasta yang berada di Nagari Sopan Jaya, dan 1 unit Bank Perkreditan Rakyat (BPR) yang berada di Nagari Sopan Jaya.

Pada Tahun 2022, di Kecamatan ini terdapat fasilitas yang mendukung perekonomian, dimana terdapat 2 unit pertokoan, 1 unit pasar dengan bangunan permanen, 1 unit pasar tanpa bangunan, dan 1 unit minimarket.

<https://dharmasrayakab.bps.go.id>

Gambar 7.1
Figures

Banyaknya Sarana Lembaga Keuangan Bank dan Sarana Perdagangan di Kecamatan Padang Laweh, 2022



Sumber/Source: BPS, Pendataan Potensi Desa (Podes) 2021

<https://dharmasrayakab.bps.go.id>

Tabel 7.1 Banyaknya Sarana Lembaga Keuangan Bank Menurut Desa/Nagari dan Jenis Bank di Kecamatan Padang Laweh, 2022

Desa/Nagari Village/Nagari	Bank Umum Pemerintah Government Bank	Bank Umum Swasta Private Bank	Bank Perkreditan Rakyat (BPR) Rural Bank
(1)	(2)	(3)	(4)
Batu Rijal	-	-	-
Muaro Sopian	-	-	-
Padang Laweh	-	-	-
Sopian Jaya	1	-	1
Kecamatan Padang Laweh	1	-	1

Sumber/Source: BPS, Pendataan Potensi Desa (Podes) 2021/BPS-Statistics Indonesia, Village Potential Data Collecting 2021

Tabel 7.2**Banyaknya Koperasi Aktif Menurut Menurut Desa/Nagari dan Jenis Koperasi di Kecamatan Padang Laweh, 2022**

Desa/Nagari Village/Nagari	Koperasi Unit Desa (KUD) Village Cooperative Unit	Koperasi Industri Kecil dan Kerajinan Rakyat (Kopinkra) Small Industry and Citizen Handicraft Cooperative
(1)	(2)	(3)
Batu Rijal	-	-
Muaro Sopan	-	-
Padang Laweh	-	-
Sopan Jaya	-	-
Kecamatan Padang Laweh	-	-

Lanjutan Tabel 7.2

Desa/Nagari Village/Nagari	Koperasi Simpan Pinjam (Kospin) Savings and Loan Cooperative	Koperasi Lainnya Other Cooperative
(1)	(4)	(5)
Batu Rijal	-	-
Muaro Sopian	-	-
Padang Laweh	-	-
Sopian Jaya	-	-
Kecamatan Padang Laweh	-	-

Sumber/Source: BPS, Pendataan Potensi Desa (Podes) 2021/BPS-Statistics Indonesia, Village Potential Data Collecting 2021

Tabel 7.3**Banyaknya Sarana Perdagangan Menurut Desa/Nagari dan Jenis Sarana Perdagangan di Kecamatan Padang Laweh, 2022**

Desa/Nagari Village/Nagari	Kelompok Pertokoan Shopping Complexs	Pasar dengan Bangunan Permanen Markets in Permanent Building	Pasar dengan Bangunan Semi Permanen Market in Semi Permanent Building
(1)	(2)	(3)	(4)
Batu Rijal	-	-	-
Muaro Sopian	-	-	-
Padang Laweh	-	-	-
Sopian Jaya	2	1	-
Kecamatan Padang Laweh	2	1	-

Lanjutan Tabel 7.3

Desa/Nagari Village/Nagari	Pasar tanpa Bangunan Market without Permanent Building	Mini Market/ Swalayan/ Supermarket Mini Market/Swalayan/ Supermarket	Restoran/ Rumah Makan Restaurant/ Food Stall
(1)	(5)	(6)	(7)
Batu Rijal	1	-	-
Muaro Sopan	-	-	-
Padang Laweh	-	-	-
Sopan Jaya	-	1	-
Kecamatan Padang Laweh	1	1	-

Sumber/Source: BPS, Pendataan Potensi Desa (Podes) 2021



ST 2023

SENSUS PERTANIAN

BerAKHLAK

Berorientasi Pelayanan Akuntabel Kompeten
Harmonis Loyal Adaptif Kolaboratif

DATA

MENCERDASKAN BANGSA

Enlighten The Nation



**BADAN PUSAT STATISTIK
KABUPATEN DHARMASRAYA**
BPS-Statistics of Dharmasraya Regency

Jl. Lintas Sumatera Km. 5 Sikabau, Pulau Punjung
Telp/Fax.: (0754) 451548
Homepage: <http://dharmasrayakab.bps.go.id>
E-mail: bps1311@bps.go.id