


6-90-1709

WILDA : 33240010

LABEL SEMENTARA
SENSUS BARANG 2010

Ruang	okasi	Petugas
B2309	1210719.5598/1	Kec 11 Mst

KEC. PLANTUNGAN.89



33 24 . A . 90 01

edisi ke 10 Tahun 1990

KECAMATAN PLANTUNGAN

dalam angka 1989




BIRO PUSAT STATISTIK
Kantor Statistik Kabupaten Kendal
Jln. Raya No.42A Telp. (0294)814
KENDAL

315.
Kec.
Ind.
Biro Pusat Statistik

disusun oleh :
MANTRI STATISTIK
KECAMATAN PLANTUNGAN

— o o o o o —

BIRO PUSAT STATISTIK
KANTOR STATISTIK  KABUPATEN KENDAL
PROVINSI JAWA TENGAH



813
kec
WJ



33 24 . A - 90 01

edisi ke 10 Tahun 1990

KECAMATAN PLANTUNGAN

dalam angka


No. PUSTAKA :	10.0690-1709
M F N :	167 02
MILIKI, UPT. PERPUSTAKAAN & DOK. STAT. BPS - JAKARTA	

1989

disusun oleh :

**MANTRI STATISTIK
KECAMATAN PLANTUNGAN**

— o o o o o —

BIRO PUSAT STATISTIK
KANTOR STATISTIK  KABUPATEN KENDAL
PROVINSI JAWA TENGAH

PEMERINTAH KABUPATEN DATI II K E N D A L
KECAMATAN PLANTUNGAN

S A M B U T A N :

----- Hakikat daripada penyusunan suatu rencana adalah sebagai upaya untuk mewujudkan suatu kondisi " Hari ini harus lebih baik dari hari kemarin dan hari esok yang lebih baik dari hari ini ".

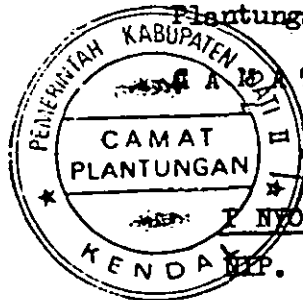
Sehubungan dengan latar belakang tersebut diatas, maka diterbitkan Buku " KECAMATAN PLANTUNGAN DALAM ANGKA TAHUN 1989 " Oleh Mantri Statistik Kecamatan Plantungan adalah merupakan upaya yang tepat, karena Buku itu merupakan sumber informasi untuk kebutuhan penyusunan perencanaan yang terpadu .

Dengan tersedianya data yang lengkap, maka merupakan suatu langkah yang lebih maju dalam rangka untuk menyusun kebijaksanaan - yang lebih awal sesuai dengan tuntutan jaman .

Berangkat dari hal tersebut, maka dalam rangka memunjang dan men sukseskan Pembangunan di Tahun II REPELITA V sebagai tahapan pem bangunan siap tinggal landas, saya minta agar hubungan kerjasama yang baik yang telah terjalin antar Dinas/Instansi di Kecamatan-Plantungan ini terus ditingkatkan dan senantiasa berpegang pada-prinsip dan sikap pelayanan demi kepentingan rakyat banyak, un - tuk itu didalam pelayanannya hendaknya tetap berpegang kepada ke bijaksanaan-kebijaksanaan atasan yang bertumpu situasi dan kondi si serta watak masyarakat Wilayah Kecamatan Plantungan, tetap - berpegang pada prinsip lapor ke atas dan kordinasi kesamping .

----- Semoga Buku ini ada manfa'atnya .

Plantungan, M E I 1990.-



PLANTUNGAN,

P NYOMAN WIDIANTO, BA .--

010. 081. 540 .--

DAFTAR ISI

HALAMAN :

HALAMAN MOTTO

Kata Sambutan Babak Camat Plantungan	1
Daftar Isi	11
Kata Pengantar	iv
Peta Kecamatan Plantungan	1
Letak Geografis Kecamatan Plantungan	2
Tabel Luas Wilayah menurut jenis penggunaan tanah	3
Tabel Banyaknya Hari Hujan	4
Tabel Banyaknya Curah Hujan	5
Tabel Pembagian Wilayah Administrasi Pemerintahan	6
Tabel Jumlah Aparat Pemerintahan Desa	7
Tabel Jumlah Sarana Perekonomian	8
Tabel Luas, Jumlah Penduduk dan Kepadatan Penduduk	9
Tabel Jumlah Penduduk menurut Jenis Kelamin	10
Tabel Jumlah Penduduk menurut Dewasa dan Anak	11
Tabel Jumlah Penduduk, Rumah tangga dan rata-rata jiwa	12
Tabel Jumlah Kelahiran, Kematian, Datang dan Pindah	13
Tabel Penduduk Usia 7 - 12 Tahun	14
Tabel Jumlah Penduduk menurut Kewarganegaraan	15
Tabel Jumlah Penduduk menurut kelompok Umur	16
Tabel Banyaknya Penduduk yang Transmigrasi	17
Tabel Jumlah Bangunan Tempat tinggal menurut tipe dinding	18
Tabel Jumlah Bangunan Tempat tinggal menurut tipe atap	19
Tabel Jumlah Rumah tangga menurut penggunaan penerangan	20
Tabel Grafik Perkembangan Penduduk Tahun 1985 - 1989	21
Tabel Piramida Penduduk	22
Tabel Jumlah Rumah tangga memakai Sumber air untuk minum	23
Tabel Jumlah Rumah tangga memakai Sumber air untuk mandi	24
Tabel Jumlah Rumah tangga menurut penggunaan bahan bakar	25
Tabel Jumlah Rumah tangga menurut penggunaan jamban/kakus	26
Tabel Banyaknya Penduduk menurut Lapangan Pekerjaan	27
Tabel Banyaknya Penduduk menurut Pendidikan	28
Tabel Jumlah Sekolah	29
Tabel Jumlah Sekolah Agama	30

Tabel

LATJUTAN :

Tabel Jumlah Gugus Depan dan Sumber Didik Ke Pramukaan	31
Tabel Jumlah Sumber Didik dalam Ke Pramukaan	32
Tabel Jumlah Sarana Kesehatan	33
Tabel Jumlah Tenaga Kesehatan	34
Tabel Jumlah Penderita cacat	35
Tabel Jumlah Peserta KB. menurut alat yang dipakai	36
Tabel Jumlah pelanggaran dan Kejahatan	37
Tabel Jumlah Pencurian dan Perampokan	38
Tabel Jumlah Pemeluk Agama	39
Tabel Jumlah Tempat Ibadah	40
Tabel Jumlah Nikah, Talak, Cerai dan Rujuk	41
Tabel Jumlah Kesenian	42
Tabel Jumlah Kelompok Cabang Olah Raga	43
Tabel Jumlah Fasilitas/Lapangan Olah Raga	44
Tabel Jumlah Tempat Rekreasi	45
Tabel Luas Tanah Sawah	46
Tabel Luas Areal Tanaman Padi	47
Tabel Luas Tanaman Palawija	48
Tabel Jumlah Tanaman Perkebunan Rakyat	49
Tabel Jumlah Ternak	50
Tabel Jumlah Unggas	51
Tabel Jumlah Produksi Padi dan Palawija	52
Tabel Jumlah Produksi Tanaman Perkebunan Rakyat	53
Tabel Jumlah Produksi Telor Ternak Unggas	54
Tabel Panjang Jalan	55
Tabel Jumlah Kendaraan Bermotor	56
Tabel Jumlah Jembatan	57
Tabel Jumlah Kendaraan tidak Bermotor	58
Tabel Jumlah Alat Komunikasi	59
Tabel Penerimaan Dana Inpres, Bendes dan Swadaya Masyarakat	60

K A T A P E N G A N T A R

----- Syukur Alkhamdulillah saya panjatkan kepada Tuhan Yang Maha Esa atas segala Karunia dan Rakhmat Nya, walau dengan kesibukan-kesibukan yang menyita waktu, kini selesailah sudah -- penyusunan Buku "KECAMATAN PLANTUNGAN DALAM ANKA TAHUN 1989 " ini walau masih dalam bentuk yang sangat sederhana sekali, namun tidak mengurangi isi dan makna serta maksud yang tersaji - didalam Buku ini .

Buku ini akan saya usahakan bisa diterbitkan setahun sekali se cara rutin, dan buku ini merupakan Publikasi lanjutan Tahun - 1988 .

Bentuk penyajian kali ini pada hakekatnya masih sama dengan Pu blikasi terdahulu, yaitu menyajikan data-data tentang Letak Ge ografis, keadaan bidang Kependudukan, Sosial produksi, ekonomi dan Pembangunan di Wilayah Kecamatan Plantungan.

Keberhasilan usaha penerbitan ini dapat terwujud berkat peran- serta dan kerjasama yang baik dari semua pihak dengan kami .--

Maka pada kesempatan ini pula saya sampaikan penghargaan dan rasa terima kasih kepada :

1. Yang Terhormat Bp. Camat Plantungan atas kata sambutannya ;
 2. Yang Terhormat Kepala Dinas/Instansi Neveau Kecamatan Plan- tungan atas himpunan datanya .
-

Guna menyempurnakan kekurangan-kekurangan dalam Publikasi ini apabila dari Kantor Dinas/Instansi akan memberikan/menambah/me lengkapi data yang kami sajikan inikami terima dengan sehang - hati dan kritik serta saran sangat kami hargai demi untuk per baikan pada Penyajian berikutnya .

----- Sekian terima kasih .

Plantungan, M E I 1990-

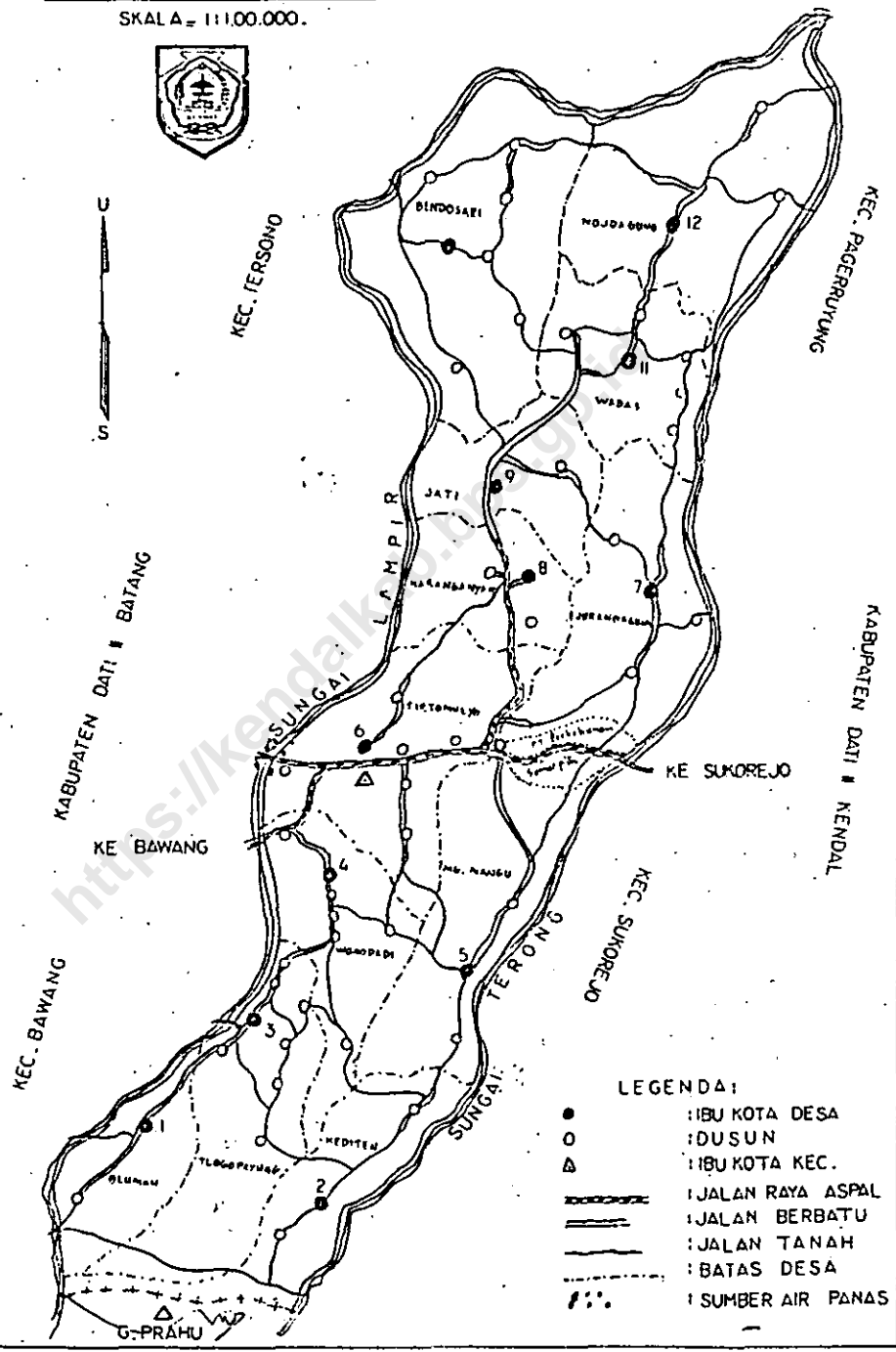
MANTRI STATISTIK KECAMATAN -
PLANTUNGAN,

Mis
MOKH. NASRULLOH .

NIP. 340005631 .

PETA: KECAMATAN PLANTUNGAN.

SKALA = 1:11.000.000.



LEGENDA:

- : IBU KOTA DESA
- : DUSUN
- △ : IBU KOTA KEC.
- ▬▬▬ : JALAN RAYA ASPAL
- ▬▬▬ : JALAN BERBATU
- ▬▬▬ : JALAN TANAH
- - - - : BATAS DESA
- ⋮⋮⋮ : SUMBER AIR PANAS

Tabel : 1.2. G E O G R A F I S .

1. Kecamatan Plantungan terletak di :

- a. Wilayah Pembantu Bupati : SELOKATON
- b. Kabupaten Daerah Tingkat II : K E N D A L
- c. Propinsi Daerah Tingkat I : JAWA TENGAH

2. B a t a s W i l a y a h :

- a. Sebelah Utara : Kec. Tersono, Kab. Dati II Batang
- b. Sebelah Timur : Kec. Sukorejo, Kab. Dati II Kendal
- c. Sebelah Selatan : Gunung Prahu
- d. Sebelah Barat : Kec. Bawang, Kab. Dati II Batang

3. Jarak dari Ibukota Plantungan ke beberapa kota seperti :

- a. Kecamatan Sukorejo : 10 KM.
- b. Kecamatan Bawang : 8 KM.
- c. Kecamatan Tersono : 13 KM.
- d. Kantor Pembantu Bupati di Sukorejo : 10 KM.
- e. Kantor Penda Tingkat II di Kendal : 46 KM.
- f. Kantor Penda Tingkat I Jawa Tengah : 76 KM.

4. Ketinggian tanah :

- Tertinggi : 1.000 m. d p l.
- Median : 723 m d p l.
- Terendah : 480 m. d p l.

5. S u h u U d a r a :

- Pagi / Siang hari : 19 - 23^oC.
- Sore / Malam hari : 22 - 18^oC.

6. Kemiringan tanah : 40 - 60 %

Tabel : 1.3. LUAS WILAYAH DI KECAMATAN PLANTUNGAN
MENURUT PENGGUNAAN TANAH DAN DESA
KEADAAN TAHUN : 1989.

D e s a	Tanah Sawah Ha.	Tanah Kering Ha.	Bang./ Pekrng Ha.	Butan Negara Ha.	Lain- lain Ha.	Jumlah Ha.
(1)	(2)	(3)	(4)	(5)	(6)	(7)
1. Blumah	42,08	108,25	9,20	139,00	13,72	312,25
2. Kediten	-	240,70	29,68	350,00	34,12	654,50
3. Tlogopayung	138,21	368,90	51,30	25,00	40,09	623,50
4. Wonodadi	115,00	133,91	116,74	-	35,71	401,36
5. Manggungmangu	78,00	153,82	53,18	-	41,00	326,00
6. Tirtomulyo	82,30	227,80	40,48	22,00	39,72	412,30
7. Jurangagung	125,76	129,84	69,44	-	33,78	358,82
8. Karanganyar	124,00	96,59	21,10	40,00	54,31	336,00
9. J a t i	91,64	7,00	16,00	15,00	17,36	147,00
10. Bendosari	173,86	241,09	51,98	-	45,21	512,14
11. W a d a s	127,00	187,50	45,00	31,70	40,00	431,20
12. Mojoagung	185,00	121,07	25,64	2,00	33,48	367,19
JUMLAH -	1.282, 85	2.016, 47	529, 74	624, 70	428, 50	4.882, 26

Tabel : 1.4.

BANYAKNYA H A R I H U J A N
DI KECAMATAN PLANTUNGAN
TAHUN : 1987 - 1989.

B u l a n	1987	1988	1989
(1)	(2)	(3)	(4)
1. Januari	23	26	15
2. Pebruari	27	19	23
3. M a r e t	16	20	17
4. A p r i l	15	13	22
5. M e i	9	13	20
6. J u n i	20	6	16
7. J u l i	3	4	15
8. Agustus	-	6	5
9. September	-	4	3
10. Oktober	3	18	13
11. Nopember	18	21	17
12. Desember	12	20	22
JUMLAH -	188	170	188
rata-rata	11	14	16

Sumber data : Dinas Pengairan Kec.Plantungan

Tabel : 1.5.

BANYAKNYA CURAH HUJAN
DI KECAMATAN PLANTUNGAN
TAHUN : 1987 - 1989.
(dalam mm)

Bulan	1987	1988	1989
(1)	(2)	(3)	(4)
1. Januari	525	632	417
2. Pebruari	795	530	834
3. Maret	780	430	311
4. April	409	286	467
5. Mei	163	207	277
6. Juni	110	92	289
7. Juli	42	23	203
8. Agustus	-	49	128
9. September	-	65	16
10. Oktober	3	263	428
11. Nopember	15	440	330
12. Desember	24	483	392
JUMLAH -	2.849	3.500	4.092
rata-rata	237	292	341

Sumber data : Dinas Pengairan Kec.Plantuangan .

Tabel : 2.1. PEMBAGIAN WILAYAH ADMINISTRASI PEMERINTAHAN
DI KECAMATAN PLANTUNGAN
TAHUN : 1989.

Desa Swadaya	Desa Swakarya	Desa Swasembada
(1)	(2)	(3)
-	B l u m a h	-
-	K e d i t e n	-
-	-	Tlogopayung
-	-	Wonodadi
-	-	Manggungmangu
-	-	Tirtomulyo
-	-	Jurangagung
-	-	Karanganyar
-	J a t i	-
-	Bendosari	-
-	W a d a s	-
-	-	Mojoagung

Tabel : 2.2.

JUMLAH APARAT PEMERINTAHAN DESA
DI KECAMATAN PLANTUNGAN
TAHUN : 1989.

D e s a	Perangkat Desa	R K.	R T,
(1)	(2)	(3)	(4)
1. Blumah	7	2	5
2. Kediten	6	3	11
3. Tlogopayung	14	8	19
4. Wonodadi	16	7	29
5. Manggungmangu	10	3	21
6. Tirtomulyo	14	7	27
7. Jurangagung	12	6	24
8. Karanganyar	10	3	12
9. J a t i	8	2	12
10. Bendosari	15	7	17
11. W a d a s	13	6	15
12. Mojoagung	11	3	12
JUMLAH -	138	58	204
TAHUN 1988	138	58	202

Tabel : 2.3. JUMLAH SARANA PEREKONOMIAN DI KECAMATAN
PLANTUNGAN MENURUT DESA PADA AKHIR
TAHUN : 1989.

Desa	Pasar Umum.	Toko	Kios/Warung	Bank	Koperasi
(1)	(2)	(3)	(4)	(5)	(6)
1. Blumah	-	-	-	-	-
2. Kediten	-	-	3	-	-
3. Tlogopayung	-	-	4	-	-
4. Wonodadi	1	-	4	-	-
5. Manggungmangu	-	-	4	-	-
6. Tirtomulyo	1	5	26	4	3
7. Jurangagung	-	-	17	-	-
8. Karanganyar	-	-	6	-	-
9. J a t i	-	-	3	-	-
10. Bendosari	-	-	9	-	-
11. W a d a s	1	1	9	-	-
12. Mojoagung	-	-	6	-	-
JUMLAH -	3	6	91	1	3
TAHUN 1988 :	3	6	94	1	3

Tabel : 3.1. LUAS, JUMLAH PENDUDUK, KEPADATAN PENDUDUK
DI KECAMATAN PLANTUNGAN MENURUT DESA
PADA AKHIR TAHUN : 1989.

D e s a	L u a s (Ha.)	Jumlah Penduduk	Kepadatan per Ha.
(1)	(2)	(3)	(4)
1. Blumah	312,25	1.032	3,31
2. Kediten	654,50	972	1,49
3. Tlogopayung	623,50	2.933	4,70
4. Wonodadi	401,36	3.606	8,98
5. Manggungmangu	326,00	2.072	6,36
6. Tirtomulyo	412,30	3.460	8,39
7. Jurangagung	358,82	2.297	6,40
8. Karanganyar	336,00	1.672	4,98
9. J a t i	147,00	999	6,80
10. Bendosari	512,14	2.899	5,66
11. W a d a s	431,20	2.800	6,49
12. Mojoagung	367,19	2.176	5,93
JUMLAH -	4.882,26	26.918	5,51
TAHUN 1988 :	4.882,26	26.607	5,45

Tabel : 3.2. JUMLAH PENDUDUK MENURUT JEMIS KELAMIN
DI KECAMATAN PLAMPUNGAN DIPERINCI
PER DESA PADA AKHIR TAHUN : 1989.

D e s a	Laki - laki	Perempuan	Jumlah
(1)	(2)	(3)	(4)
1. Blumah	506	526	1.032
2. Kediten	493	479	972
3. Tlogopayung	1.441	1.492	2.933
4. Wonodadi	1.757	1.849	3.606
5. Manggungmangu	1.019	1.053	2.072
6. Tirtomulyo	1.720	1.740	3.460
7. Jurangagung	1.153	1.144	2.297
8. Karanganyar	799	873	1.672
9. J a t i	475	524	999
10. Berdosari	1.431	1.468	2.899
11. W a d a s	1.395	1.405	2.800
12. Mojoagung	1.059	1.117	2.176
JUMLAH -	13.248	13.670	26.918
TAHUN 1988 :	13.110	13.497	26.607

Tabel : 3.3. JUMLAH PENDUDUK MENURUT DEWASA DAN ANAK
DI KECAMATAN PLANPUNGAN DIPERINCI
PER DESA PADA AKHIR TAHUN : 1989.

D e s a	D e w a s a		A n a k		J u m l a h	
	Lk.	Pr.	Lk.	Pr.	Lk.	Pr.
(1)	(2)	(3)	(4)	(5)	(6)	(7)
1. B l u m a h	320	344	186	182	506	526
2. Kediten	291	300	202	179	493	479
3. Tlogopayung	864	942	577	550	1.441	1.492
4. Wonodadi	1.060	1.158	697	691	1.757	1.849
5. Manggungmangu	611	661	408	392	1.019	1.053
6. Tirtomulyo	1.032	1.116	688	624	1.720	1.740
7. Jurangagung	696	718	457	426	1.153	1.144
8. Karanganyar	476	550	323	323	799	873
9. J a t i	283	332	192	192	475	524
10. Bendosari	866	922	565	546	1.431	1.468
11. W a d a s	841	885	554	520	1.395	1.405
12. Mojoagung	640	705	419	412	1.059	1.117
JUMLAH -	7.980	8.632	5.268	5.037	13.248	13.670
TAHUN 1988 :	7.928	8.511	5.182	4.986	13.110	13.497

Tabel : 3.5. JUMLAH PENDUDUK MENURUT KEMARGANEGARAAN
DI KECAMATAN PLANTUNGAN DIPERINCI PER
DESA PADA AKHIR TAHUN : 1989.

D e s a	W N I.	W N A.	Jumlah
(1)	(2)	(3)	(4)
1. Blumah	1.032	-	1.032
2. Kediten	972	-	972
3. Tlogopayung	2.933	-	2.933
4. Wonodadi	3.606	0	3.606
5. Marggungmangu	2.072	-	2.072
6. Tirtomulyo	3.459	1	3.460
7. Jurangagung	2.297	-	2.297
8. Karangaryar	1.672	-	1.672
9. J a t i	999	-	999
10. Bendosari	2.899	-	2.899
11. W a d a s	2.800	-	2.800
12. Mojoagung	2.176	-	2.176
JUMLAH -	26.917	1	26.918
TAHUN 1988 :	26.606	1	26.607

Tabel : 3.6. JUMLAH PENDUDUK, RUMAH TANGGA, RATA-RATA JIWA
PER RUMAH TANGGA DI KECAMATAN PLANTUNGAN
MENURUT DESA PADA AKHIR TAHUN : 1989.

D e s a	Jumlah Penduduk	Jumlah Rumah tangga	Rata-rata jiwa per RMT.
(1)	(2)	(3)	(4)
1. Blumah	1.032	223	4,63
2. Kediten	972	192	5,06
3. Tlogopayung	2.933	584	5,02
4. Wonodadi	3.606	786	4,59
5. Manggungmangu	2.072	444	4,67
6. Tirtomulyo	3.450	818	4,23
7. Jurangagung	2.297	538	4,27
8. Karanganyar	1.672	386	4,33
9. J a - t i	999	222	4,50
10. Bendosari	2.899	662	4,38
11. W a d a s	2.800	714	3,92
12. Mojoagung	2.176	447	4,87
JUMLAH =	26.918	6.016	4,47
TAHUN 1988 :	26.607	5.959	4,47

Tabel : 3.7. JUMLAH KELAHIRAN, KEMATIAN, DATANG DAN PINDAH DI KECAMATAN PLANTUNGAN MENURUT DESA SELAMA TAHUN : 1989.

D e s a	Kelahiran	Kematian	Datang	Pindah
(1)	(2)	(3)	(4)	(5)
1. Blumahn	14	6	-	-
2. Kediten	38	7	3	-
3. Tlogopayung	42	9	-	6
4. Wonodadi	54	16	-	23
5. Manggungmangu	39	7	-	11
6. Tirtomulyo	68	17	17	18
7. Jurangagung	43	15	1	9
8. Karanganyar	40	9	4	3
9. J a t i	29	8	16	21
10. Bendosari	69	23	4	-
11. W a d a s	58	10	-	34
12. Mojoagung	33	9	-	-
JUMLAH =	527	136	x	x
TAHUN 1988 :	428	162	x	x

Tabel : 3.8. JUMLAH PENDUDUK MENURUT KELOMPOK UMUR DAN JENIS KELAMIN DI KECAMATAN PLANTUNGAN PADA AKHIR TAHUN : 1989.

U m u r	Laki-laki	Perempuan	Jumlah
(1)	(2)	(3)	(4)
00 - 04	1.695	1.621	3.316
05 - 09	1.772	1.722	3.494
10 - 14	1.801	1.694	3.495
15 - 19	1.456	1.346	2.802
20 - 24	1.031	1.267	2.298
25 - 29	992	1.145	2.137
30 - 34	861	854	1.715
35 - 39	717	706	1.423
40 - 44	599	686	1.285
45 - 49	624	694	1.318
50 - 54	538	586	1.124
55 - 59	489	510	999
60 +	673	839	1.526
JUMLAH	13.248	13.670	26.918
TAHUN 1988 :	13.110	13.497	26.607

Tabel : 3.9. BANYAKNYA PENDUDUK YANG MENINGGALKAN DESA
UNTUK BERTRANSMIGRASI DI KECAMATAN PLANTUNGAN
MENURUT DESA SELAMA TAHUN : 1989.

D e s a	Jumlah K K.	Jumlah Jiwa
(1)	(2)	(3)
1. Blumah	-	-
2. Kediten	-	-
3. Tlogopayung	-	-
4. Wonodadi	-	-
5. Manggungmangu	-	-
6. Tirtomulyo	-	-
7. Jurangagung	-	-
8. Karanganyar	-	-
9. J a t i	-	-
10. Bendosari	-	-
11. W a d a s	1	2
12. Mojoagung	7	23
JUMLAH =	8	25
TAHUN 1988 :	8	35

Sumber data : Sekretariat Kantor Kec. Plantungan .

Tabel : 3.9. BANYAKNYA PENDUDUK YANG MENINGGALKAN DESA UNTUK BERTRANSMIGRASI DI KECAMATAN PLANTUNGAN MENURUP DESA SELAMA TAHUN : 1989.

Desa	Jumlah K K.	Jumlah Jiwa
(1)	(2)	(3)
1. Blumah	-	-
2. Kediten	-	-
3. Tlogopayung	-	-
4. Wonodadi	-	-
5. Manggungmangu	-	-
6. Tirtomulyo	-	-
7. Jurangagung	-	-
8. Karanganyar	-	-
9. J a t i	-	-
10. Bendosari	-	-
11. W a d a s	1	2
12. Mojoagung	7	23
JUMLAH =	8	25
TAHUN 1988 :	8	35

Sumber data : Sekretariat Yantor Kec. Plantungan .

Tabel : 3.10.

JUMLAH BANGUNAN TEMPAT TINGGAL MENURUT
 TIPE DINDING DI KECAMATAN PLANTUNGAN
 MENURUT DESA PADA AKHIR TAHUN : 1989.

D e s a	Tembok	$\frac{1}{2}$ Tembok	Kayu	Bambu	Jumlah
(1)	(2)	(3)	(4)	(5)	(6)
1. Bluman	6	1	154	66	227
2. Kediten	1	-	100	92	193
3. Tlogopayung	4	-	419	172	595
4. Wonodadi	17	12	607	70	706
5. Manggungmangu	6	4	318	124	452
6. Tirtomulyo	56	32	694	68	850
7. Jurangagung	9	14	507	10	540
8. Karanganyar	4	10	384	-	398
9. J a t i	1	2	212	4	219
10. Bendosari	6	4	608	13	631
11. W a d a s	2	8	691	38	739
12. Mojoagung	1	10	386	14	411
JUMLAH -	113	97	5.080	671	5.961
TAHUN 1988 :	110	89	5.087	686	5.972

Tabel : 3.11. JUMLAH BANGUNAN TEMPAT TINGGAL MENURUT TIPE ATAP DAN LANTAI DI KECAMATAN PLANTUNGAN SERTA DESA PADA AKHIR TAHUN 1989.

D e s a	A T A P			L A N T A I		
	Seng	Genti- ng	Lain- nya	Ubin/ Tegel	Ples- teran	Tanah
(1)	(2)	(3)	(4)	(5)	(6)	(7)
1. Blumah	23	204	-	4	3	220
2. Kediten	38	155	-	2	-	191
3. Tlogopayung	54	541	-	4	3	588
4. Wonodadi	72	634	-	13	9	684
5. Manggungmangu	28	424	-	4	31	417
6. Tirtomulyo	24	826	-	61	57	732
7. Jurangagung	18	522	-	7	31	502
8. Karanganyar	11	387	-	4	2	392
9. J a t i	21	198	-	5	2	212
10. Bendosari	51	580	-	3	4	624
11. W e d a s	42	697	-	4	6	729
12. Mojoagung	13	398	-	3	9	399
JUMLAH =	395	5.566	-	114	157	5.690
TAHUN 1988 :	394	5.578	-	109	157	5.706

Sumber data : - Kaur. Bang. Kec. Plantungan .

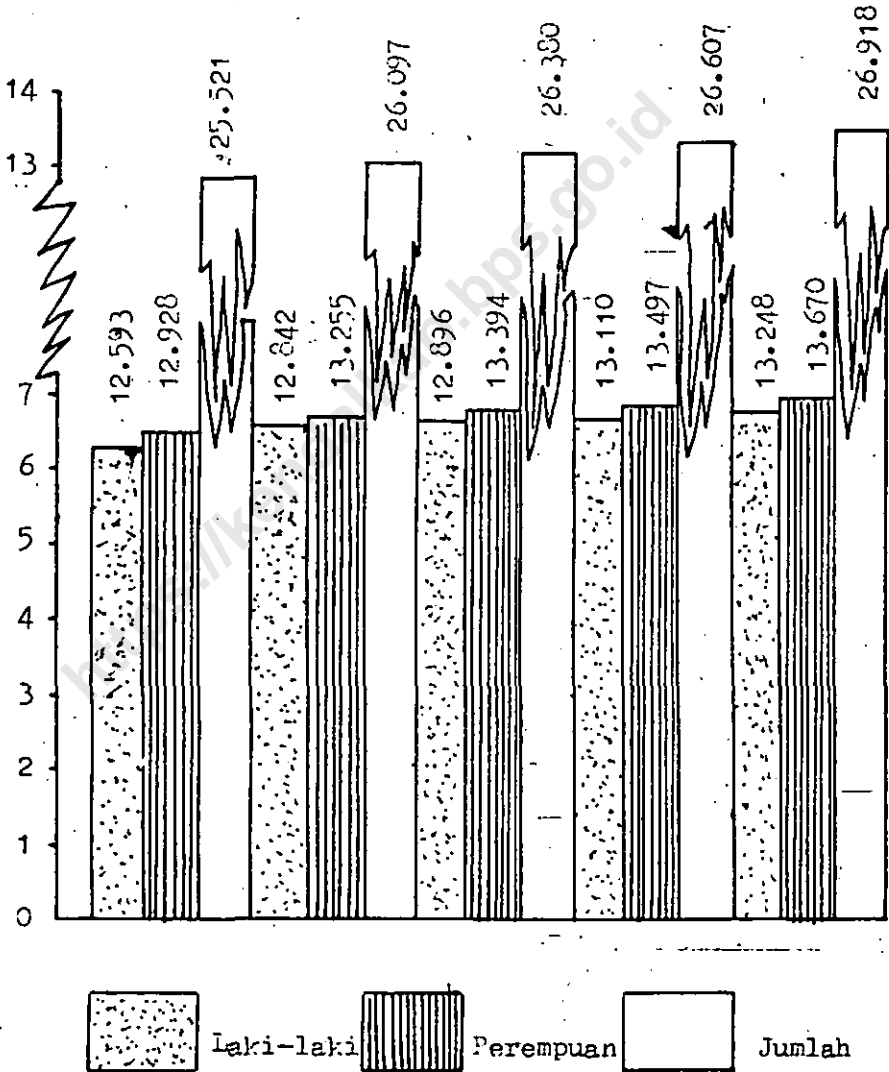
Tabel : 3.12. JUMLAH RUMAH TANGGA MENURUT PENGGUNAAN PENERANGAN DI KECAMATAN PLANTUNGAN TIAP DESA PADA AKHIR TAHUN : 1989.

Desa	Listrik	Minyak tanah	Lainnya	Jumlah
(1)	(2)	(3)	(4)	(5)
1. Plumah	4	219	-	223
2. Yediten	-	192	-	192
3. Tlogopayung	9	575	-	584
4. Wonodadi	141	645	-	786
5. Manggungmangu	-	444	-	444
6. Tirtomulyo	4	814	-	818
7. Jurangagung	-	538	-	538
8. Karanganyar	-	386	-	386
9. J a t i	-	222	-	222
10. Bendosari	-	662	-	662
11. W a d a s	-	714	-	714
12. Mojoagung	-	447	-	447
JUMLAH -	158	5.858	-	6.016
TAHUN 1988 :	165	5.794	-	5.959

Sumber data : Kaur. Bang. Kec. Plantungan .

Tabel : 3.13.

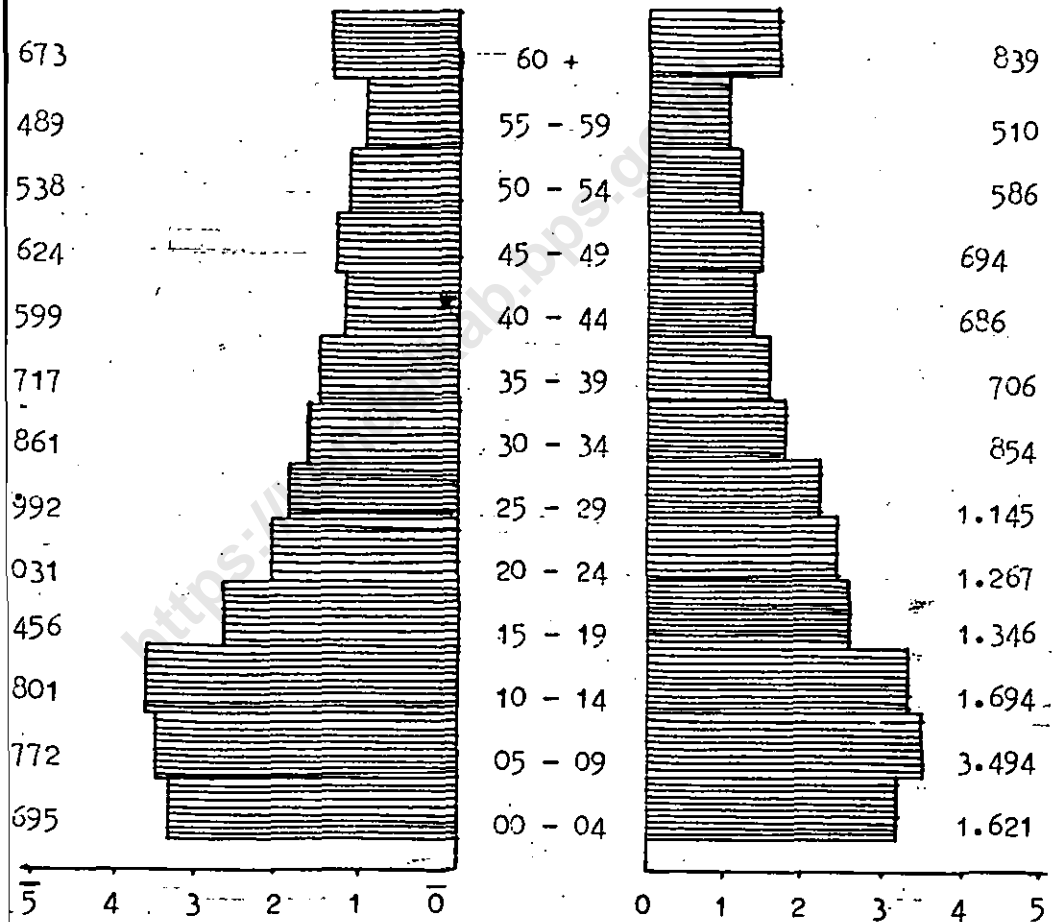
GRAFIK PERKEMBANGAN PENDUDUK DI
KECAMATAN PLANTUNGAN SELAMA
LIMA TAHUN : 1985 - 1989.



SKALA : 1 : 2.000.

Tabel : 3.14.

PIRAMIDA PENDUDUK DI KEMANTAN
PLANTUNGAN PADA
TAHUN : 1989.



SKALA : 1 : 500.

Tabel : 3.15, JUMLAH RUMAH TANGGA PEMAFI SUMBER AIR
UNTUK MINUM DAN MASAK DI KECAMATAN
PLANTUNGAN TIAP DESA PADA AKHIR
TAHUN : 1989.

Desa	Sumur/ Perigi	Mata air	Sungai/ Damsu	Lainnya	Jumlah
(1)	(2)	(3)	(4)	(5)	(6)
1. Blumah	-	199	24	-	223
2. Kediten	2	125	65	-	192
3. Tlogopayung	-	492	92	-	584
4. Wonodadi	7	701	78	-	786
5. Manggungmangu	12	311	121	-	444
6. Tirtomulyo	34	695	89	-	818
7. Jurangagung	44	418	76	-	538
8. Karanganyar	59	223	104	-	386
9. J a t i	7	166	49	-	222
10. Bendosari	10	486	166	-	662
11. W a d a s	13	574	127	-	714
12. Mojoagung	1	348	98	-	447
JUMLAH =	189	4.738	1.089	-	6.016
TAHUN 1988 :	189	4.681	1.089	-	5.959

Sumber data : Kaur. Bang. Kec. Plantungan.

Tabel : 3.16. JUMLAH RUMAH TANGGA PEMAKAI SUMBER AIR
UNTUK MANDI DAN CUCI DI KECAMATAN
PLANTUNGAN TIAP DESA PADA AKHIR
TAHUN ; 1989.

Desa	Sumur/ Perigi	Kata air	Sungai/ Danau	Lainnya	Jumlah
(1)	(2)	(3)	(4)	(5)	(6)
1. Blumah	-	98	125	-	223
2. Kediten	2	71	119	-	192
3. Tlogopayung	-	384	200	-	584
4. Wonodadi	12	448	331	-	786
5. Manggungmangu	12	229	203	-	444
6. Tirtomulyo	34	461	323	-	818
7. Jurangagung	44	277	217	-	538
8. Karanganyar	59	164	163	-	386
9. J a t i	7	101	114	-	222
10. Bendosari	10	314	338	-	662
11. W a d a s	13	382	319	-	714
12. Mojoagung	1	264	182	-	447
JUMLAH -	189	3.193	2.634	-	6.016
TAHUN 1988 :	180	3.183	2.587	-	5.959

Sumber data : Kaur. Bang. Kec.Plantungan.

Tabel : 3.17. JUMLAH RUMAH TANGGA MENURUT PENGGUNAAN BAHAN BAKAR UNTUK MASAK DI PECAKATAN PIANTUNGAN TIAP DESA PADA TAHUN : 1989.

D e s a	Minyak tanah	Kayu bakar/arang	Gas/Listrik	Lainnya	Jumlah
(1)	(2)	(3)	(4)	(5)	(6)
1. Blumah	3	220	-	-	223
2. Kediten	2	190	-	-	192
3. Tlogopayung	5	579	-	-	584
4. Wonodadi	7	779	-	-	786
5. Manggungmangu	4	440	-	-	444
6. Tirtomulyo	21	797	-	-	818
7. Karangagung	7	531	-	-	538
8. Karanganyar	11	375	-	-	386
9. J a t i	3	219	-	-	222
10. Bendosari	12	650	-	-	662
11. W a d a s	9	705	-	-	714
12. Mojoagung	5	442	-	-	447
JUMLAH -	89	5.927	-	-	6.016
TAHUN 1988 :	86	5.873	-	-	5.959

Sumber data : Kaur. Bang. Kec. Plantungan.

Tabel : 3.18.

JUMLAH RUMAH TANGGA MENURUT PENGGUNAAN
JAMBAN/KAKUS DI KECAMATAN PLANTUNGAN
TIAF DESA PADA AKHIR TAHUN : 1989.

D e s a	Sendiri	Bersama	Umum	Lainnya	Jumlah
(1)	(2)	(3)	(4)	(5)	(6)
1. Blumah	12	5	9	197	223
2. Kediten	4	5	9	174	192
3. Tlogopayung	25	8	19	532	584
4. Wonodadi	44	14	34	694	786
5. Manggungmangu	75	9	16	344	444
6. Tirtomulyo	122	44	49	603	818
7. Jurangagung	29	12	18	479	538
8. Karanganyar	20	9	13	344	386
9. J a t i	15	5	10	192	222
10. Bendosari	32	14	42	574	662
11. W a d a s	28	15	19	652	714
12. Mojoagung	22	12	16	397	447
JUMLAH -	428	152	254	5.182	6.016
TAHUN 1988 :	415	152	234	5.158	5.959

Sumber data : Kaur. Bang. Kec. Plantungan.

Tabel : 3.19. BANYAKIYA PENDUDUK DI KECAMATAN PLANTUNGAN
DIPERINCI MENURUT LAPANGAN PEKERJAAN PADA
AKHIR TAHUN : 1988 - 1989.

J e n i s	1988	1989
(1)	(2)	(3)
1. Petani sendidri	5.262	5.285
2. Buruh tani	2.700	2.674
3. N e l a y a m i s e r a b	-	-
4. Pengusaha	14	14
5. Buruh industri	525	765
6. Buruh bangunan	514	521
7. P e d a g a n g	753	803
8. Buruh angkutan	139	143
9. Pegawai Negeri Sipil/AERI	308	310
10. Pensiunan	65	75
11. Lain - lain	3.933	3.498
JUMLAH	14.153	14.088

Tabel : 3.20. BANYAKNYA PENDUDUK DI KECAMATAN PLANTUNGAN
DIPERINCI MENURUT PENDIDIKAN YG. DITAMATKAN
PADA AKHIR TAHUN : 1988 - 1989.

J e n i s	1988	1989
(1)	(2)	(3)
1. Tamat Perguruan Tinggi	3	3
2. Tamat Akademi	27	30
3. Tamat S M T A.	486	491
4. Tamat S M T P.	766	799
5. Tamat S D.	10.098	10.429
6. Tidak tamat S D.	4.898	4.870
7. Belum tamat S D.	4.435	4.415
8. Tidak sekolah	2.660	2.565
JUMLAH =	23.373	23.602

Tabel : 4.1.1. JUMLAH SEKOLAH DI KECAMATAN PLANTUNGAN
MENURUT JENIS SEKOLAH D A N DESA
PADA AKHIR TAHUN : 1989.

Desa	TK.	SD. Ne geri	SD. IN PRES	SMP. Umum	SMP. Kejur	SD. Swst.	Jumlah
(1)	(2)	(3)	(4)	(5)	(6)	(7)	(8)
1. Blumah	-	1	-	-	-	-	1
2. Kediten	-	1	1	-	-	-	2
3. Tlogopayung	-	1	2	-	-	-	3
4. Wonodadi	1	1	2	-	-	-	4
5. Manggungmangu	-	1	1	-	-	-	2
6. Tirtomulyo	2	2	2	1	-	-	7
7. Jurangagung	1	1	1	-	-	-	3
8. Karanganyar	-	1	1	-	-	-	2
9. J a t i	-	-	1	-	-	-	1
10. Bendosari	-	2	2	-	-	-	-
11. W a d a s	-	1	2	-	-	-	3
12. Mojoagung	2	1	1	-	-	-	4
JUMLAH =	6	13	16	1	-	-	36
TAHUN 1988 :	6	13	16	1	-	-	36

Sumber data : Dinas P & K. Ranting Plantungan.

Tabel : 4.1.2. JUMLAH SEKOLAH AGAMA ISLAM DI KECAMATAN PLANTUNGAN MENURUT DESA P DA AKHIR TAHUN : 1989.

D e s a	Ibtida- iyah	Tsana- wiyah	Aliyah	Pesan- tren	Jumlah
(1)	(2)	(3)	(4)	(5)	(6)
1. Blumah	-	-	-	-	-
2. Yediten	-	-	-	-	-
3. Tlogopayung	-	-	-	1	1
4. Monodadi	1	-	-	1	2
5. Manggungmangu	-	-	-	-	-
6. Tirtomulyo	1	-	-	-	1
7. Jurangagung	1	1	-	-	2
8. Karanganyar	-	-	-	-	-
9. J a t i	1	-	-	-	1
10. Bendosari	1	-	-	-	1
11. E a d a s	1	-	-	-	1
12. Mojoagung	1	-	-	-	1
JUMLAH =	7	1	-	2	10
TAHUN 1988 :	7	1	-	2	10

Sumber data : Lik.Penda. Islam Kec. Plantungan.

Tabel : 4.1.3. JUMLAH GUGUS DEPAN DAN SUMBER DIDIK DALAM
KEPRAMUKAAN DI KECAMATAN PLANTUNGAN MENU
RUT DESA PADA AKHIR TAHUN : 1989.

D e s a	Gudep	Majlis Pembng	Andalan	Pembina	Jumlah
(1)	(2)	(3)	(4)	(5)	(6)
1. Blumah	1	1	-	2	3
2. Kediten	2	1	-	4	5
3. Tlogopayung	3	1	-	6	7
4. Wonodadi	4	1	-	8	9
5. Manggungmangu	2	1	-	4	5
6. Tirtomulyo	6	2	2	12	16
7. Jurangagung	3	1	-	6	7
8. Karanganyar	2	1	-	4	5
9. J a t i	2	1	-	4	5
10. Bendosari	5	1	-	10	11
11. W a d a s	4	1	-	8	9
12. Mojoagung	3	1	-	6	7
JUMLAH =	37	13	2	74	89
TAHUN 1988 :	37	13	2	74	89

Sumber data : Ka. Kwarran Plantungan.

Tabel : 4.1.4. JUMLAH SUMBER DIDIK DALAM KEPRAMUKAAN
DI KECAMATAN PLANTUNGAN MENURUT DESA
PADA AKHIR TAHUN : 1989.

D e s a	Pendega	Penagak	Pengga- lang	Siaga	Jumlah
(1)	(2)	(3)	(4)	(5)	(6)
1. Blumah	-	-	46	55	101
2. Kediten	-	-	44	67	111
3. Tlogopayung	-	-	83	118	201
4. Wonodadi	-	-	167	273	440
5. Manggungmangu	-	-	95	131	226
6. Tirtomulyo	-	-	465	182	647
7. Jurangagung	-	-	98	107	205
8. Karanganyar	-	-	77	94	171
9. J a t i	-	-	37	46	83
10. Bendosari	-	-	143	166	309
11. W a d a s	-	-	113	131	244
12. Mojoagung	-	-	97	127	224
JUMLAH -	-	-	1.465	1.497	2.962
TAHUN 1988 :	-	3	1.475	1.444	2.929

Sumber data : Ka. Kwarran. Plantungan.

Tabel : 4.2.1. JUMLAH SARANA KESEHATAN DI KECAMATAN PLANTUNGAN MENURUT DESA PADA AKHIR TAHUN : 1989.

Desa	Poli- klinik	Puskes- mas	Puskes Pembt.	RS. Ber- salin	T P. Dokter	Pos K B. Desa
(1)	(2)	(3)	(4)	(5)	(6)	(7)
1. Blumah	-	-	-	-	-	1
2. Kediten	-	-	-	-	-	1
3. Tlogopayung	-	-	1	-	-	1
4. Wonodadi	-	-	-	-	-	1
5. Manggungmangu	-	-	-	-	-	1
6. Tirtomulyo	1	1	-	-	1	1
7. Jurangagung	-	-	-	-	-	1
8. Karanganyar	-	-	-	-	-	1
9. J a t i	-	-	-	-	-	1
10. Bendosari	-	-	-	-	-	1
11. W a d a s	-	-	1	-	-	1
12. Mojoagung	-	-	-	-	-	1
JUMLAH =	1	1	2	-	1	12
TAHUN 1988 :	1	1	2	-	1	12

Sumber data : Ka. Puskesmas Plantungan.

Tabel : 4.2.2. JUMLAH TENAGA KESEHATAN DI KECAMATAN PLANTUNGAN MENURUT DESA PADA AKHIR TAHUN : 1989.

D e s a	Dokter	Mantri/ Perawat	Bidan	Dukun Beranak
(1)	(2)	(3)	(4)	(5)
1. Blumah	-	-	-	1
2. Kediten	-	-	-	2
3. Tlogopayung	-	-	-	4
4. Wonodadi	-	4	-	3
5. Manggungmangu	-	-	-	3
6. Tirtomulyo	1	3	-	3
7. Jurangagung	-	-	-	3
8. Karanganyar	-	-	-	2
9. J a t i	-	-	-	2
10. Bendosari	-	-	-	3
11. W a d a s	-	1	-	4
12. Mojoagung	-	-	-	3
JUMLAH =	1	5	-	33
TAHUN 1988 :	1	6	1	32

Sumber data : Ka. Puskesmas Plantungan.

Tabel : 4.2.3. JUMLAH PENDEKITA CACAT DI KECAMATAN
PLANTUNGAN MENURUT DESA PADA
AKHIR TAHUN : 1988.

D e s a	Tuna Mental	Tuna Netra	Tuna Rungu/ Wicara	Cacat Tubuh	Tuna Ganda	Jumlah
(1)	(2)	(3)	(4)	(5)	(6)	(7)
1. Blumah	-	1	-	-	-	1
2. Kediten	-	-	-	-	-	-
3. Tlogopayung	1	6	-	-	-	7
4. Wonodadi	1	5	2	2	-	10
5. Manggungmangu	-	2	-	3	-	5
6. Tirtomulyo	1	5	2	1	1	10
7. Jurangagung	1	-	-	2	-	3
8. Karanganyar	-	-	1	6	-	7
9. J a t i	-	-	2	4	-	6
10. Bendosari	1	1	-	3	-	5
11. W a d a s	-	4	4	-	-	8
12. Mojoagung	-	-	1	6	-	7
JUMLAH =	5	24	12	27	1	69
TAHUN 1987 :	5	24	12	33	1	75

Keterangan : Data Tahun 1989 tidak masuk, dikarenakan
Petugas Sosial Kec. Plantungan kosong.

Tabel : 4.2.4. JUMLAH PESERTA KB. MENURUT ALAT YANG DIPAKAI DI KECAMATAN PLANTUNGAN TIAP DESA PADA TAHUN : 1989.

D e s a	IUD.	Pil	Kon- dom	MOP.	MOW.	Lain- nya	Jumlah
(1)	(2)	(3)	(4)	(5)	(6)	(7)	(8)
1. Blumah	17	88	-	-	-	4	109
2. Kediten	101	26	-	-	-	1	128
3. Tlogopayung	24	183	-	-	-	16	223
4. Wonodadi	75	159	2	-	-	66	302
5. Manggungmangu	118	144	-	-	21	40	323
6. Tirtomulyo	271	76	11	4	11	41	414
7. Jurangagung	290	75	-	-	5	2	372
8. Karanganyar	149	5	-	1	1	16	172
9. J a t i	14	87	-	-	-	12	113
10. Bendosari	50	164	-	-	2	10	226
11. W a d a s	125	127	1	-	-	11	264
12. Mojoagung	128	59	-	-	-	20	207
JUMAH -	1.362	1193	14	5	40	239	2.853
TAHUN 1988 :	1.309	1924	19	5	34	176	3.467

Sumber data : P. PIKB. Kec. Plantungan.

Tabel : 4.3.1. JUMLAH PELANGGARAN DAN KEJAHATAN YANG DI LAPORKAN KE POLISI DI KECAMATAN PLANTUNGAN MENURUT DESA SELAMA TAHUN : 1989.

D e s a	Pelanggaran	Kejahatan	Jumlah
(1)	(2)	(3)	(4)
1. Blumah	-	-	-
2. Kediten	-	-	-
3. Tlogopayung	-	-	-
4. Wonodadi	-	-	-
5. Manggungmangu	-	-	-
6. Tirtomulyo	2	-	2
7. Jurangagung	-	-	-
8. Karanganyar	-	-	-
9. J a t i	1	-	1
10. Bendosari	-	-	-
11. W a d a s	-	-	-
12. Mojoagung	-	-	-
JUMLAH	3	-	3

Sumber data : Kapolsek. Plantungan.

Tabel ; 4.3.2. JUMLAH PENCURTIAN DAN PERAMPOKAN YANG DI LAPORKAN KE POLISI DI KECAMATAN PLANTUNGAN MENURUT DESA SELAMA TAHUN : 1989.

D e s a	Pencurian	Perampokan	Jumlah
(1)	(2)	(3)	(4)
1. Blumah	-	-	-
2. Kediten	-	-	-
3. Tlogopayung	-	-	-
4. Wonodadi	-	-	-
5. Manggungmangu	-	-	-
6. Tirtomulyo	-	-	-
7. Jurangagung	-	-	-
8. Karanganyar	1	-	1
9. J a t i	1	-	1
10. Bendosari	-	-	-
11. W a d a s	-	-	-
12. Mojoagung	-	-	-
JUMLAH -	2	-	2

Sumber data : Kapolsek. Plantungan .

Tabel : 4.4.1. JUMLAH PEMELUK AGAMA DI KECAMATAN PLANTUNGAN MENURUT DESA PADA AKHIR TAHUN : 1989.

D e s a	Islam	Krist. Kathlk	Krist. Protes	Hindu	Budda	Jumlah
(1)	(2)	(3)	(4)	(5)	(6)	(7)
1. Blumah	1.032	-	-	-	-	1.032
2. Kediten	970	-	2	-	-	972
3. Tlogopayung	2.933	-	-	-	-	2.933
4. Wonodadi	3.606	-	-	-	-	3.606
5. Marggungmangu	2.028	16	4	24	-	2.072
6. Tirtomulyo	3.302	82	74	-	2	3.460
7. Jurangagung	2.293	4	-	-	-	2.297
8. Karanganyar	1.672	-	-	-	-	1.672
9. J a t i	999	-	-	-	-	999
10. Bendosari	2.888	11	-	-	-	2.899
11. W a d a s	2.799	1	-	-	-	2.800
12. Mojoagung	2.176	-	-	-	-	2.176
JUMLAH -	26.698	114	80	24	2	26.918
TAHUN 1988 :	26.407	122	76	26	2	26.607

Tabel : 4.4.2. JUMLAH TEMPAT IBADAH DI KECAMATAN PLANTUNGAN MENURUT DESA PADA AKHIR TAHUN :1989.

D e s a	Masjid	Surau/ Langge	Gereja	Pura	Vihara	Jumlah
(1)	(2)	(3)	(4)	(5)	(6)	(7)
1. Blumah	2	7	-	-	-	9
2. Kediten	3	3	-	-	-	6
3. Tlogopayung	6	17	-	-	-	23
4. Wonodadi	1	30	-	-	-	31
5. Manggungmangu	1	11	-	-	-	12
6. Tirtomilyo	1	15	1	-	-	17
7. Jurangagung	3	16	1	-	-	20
8. Karanganyar	1	8	-	-	-	9
9. J a t i	2	5	-	-	-	7
10. Bendosari	6	21	-	-	-	27
11. W a d a s	6	13	-	-	-	19
12. Mojoagung	3	14	-	-	-	17
JUMLAH -	35	160	2	-	-	197
TAHUN 1988 :	35	155	2	-	-	192

Sumber data : Ka. KUA. Kec. Plantungan.

Tabel : 4.4.3. JUMLAH NIKAH, TALAK, CERAI DAN RUJUK
DI KECAMATAN PLANTUNGAN MENURUT DESA
SELAMA TAHUN : 1989.

D e s a	Nikah	Talak	Cerai	Rujuk	Jumlah
(1)	(2)	(3)	(4)	(5)	(6)
1. B l u m a h	11	3	-	-	14
2. Kediten	7	1	-	-	8
3. Tlogopayung	16	1	1	-	18
4. Wonodadi	42	5	2	-	49
5. Manggungmangu	26	2	2	-	30
6. Tirtomulyo	34	5	3	-	42
7. Jurangagung	20	2	-	-	22
8. Karanganyar	13	2	-	-	15
9. J a t i	13	1	-	-	14
10. Bendosari	31	6	-	-	37
11. W a d a s	32	3	-	-	35
12. Mojoagung	26	4	-	-	30
JUMLAH -	271	35	8	-	314
JUMLAH 1988 :	269	43	9	-	312

Sumber data : Ka. KUA. Kec. Plantungan.

Tabel : 4.5.1. JUMLAH KESENIAN YANG ADA DI KECAMATAN
PLANTUNGAN MENURUT DESA PADA
AKHIR TAHUN : 1989.

D e s a	Sandi- wara	Wy.Org./ Ktrpk.	Tari- tarian	Musik/ S.Suara	Lainnya
(1)	(2)	(3)	(4)	(5)	(6)
1. Blumah	-	-	-	-	2
2. Kediten	-	-	-	-	2
3. Tlogopayung	-	-	-	-	1
4. Wonodadi	-	-	1	-	6
5. Manggungmangu	-	1	-	-	2
6. Tirtomulyo	-	1	1	1	2
7. Jurangagung	-	1	1	1	1
8. Karanganyar	-	-	-	1	2
9. J a t i	-	-	-	-	2
10. Bendosari ²	-	-	-	1	1
11. W a d a e	-	-	-	1	1
12. Mojoagung	-	-	-	1	1
JUMLAH -	-	3	3	6	23
TAHUN 1988 :	-	3	3	6	22

Sumber data : Lik. Kebudayaan Kec. Plantungan.

Tabel : 4.5.2. JUMLAH KELOMPOK CABANG OLAH RAGA DI
KECAMATAN PLANTUNGAN MENURUT DESA
PADA AKHIR TAHUN : 1989.

D e s a	Sepak bola	Vally ball	Bulu tngks.	Tennis meja	Lain- nya	Jumlah
(1)	(2)	(3)	(4)	(5)	(6)	(7)
1. Blumah	-	1	-	-	-	1
2. Kediten	-	1	-	-	-	1
3. Tlogopayung	1	-	-	-	-	1
4. Wonodadi	1	2	1	2	1	7
5. Manggungmangu	1	2	-	-	-	3
6. Tirtomulyo	1	4	2	4	1	12
7. Jurangagung	1	1	1	-	-	3
8. Karanganyar	1	2	1	2	-	6
9. J a t i	1	1	1	-	-	3
10. Bendosari	1	1	1	-	-	3
11. Wadas	1	1	1	2	1	6
12. Mojoagung	1	1	1	2	-	5
JUMLAH =	10	17	9	12	3	51
JUMLAH 1988 :	10	17	8	12	3	50

Sumber data : Lik.Olah Raga Keo. Plantungan.

Tabel : 4.5.3. JUMLAH FASILITAS/LAPANGAN OLAH RAGA
DI KECAMATAN PLANTUNGAN MENURUT DSA
PADA AKHIR TAHUN : 1989.

D e s a	Sepak bola	Volly ball	Bulu- tngks.	Tennis meja	Lain- nya	Jumlah
(1)	(2)	(3)	(4)	(5)	(6)	(7)
1. Blumah	-	1	-	-	-	1
2. Kediten	-	1	-	-	-	1
3. Tlogopayung	1	-	-	-	-	1
4. Wonodadi	1	1	1	1	-	4
5. Manggungmangu	1	1	-	-	-	2
6. Tirtomulyo	1	3	2	2	1	9
7. Jurangagung	2	2	1	-	-	5
8. Karanganyar	1	2	2	1	-	6
9. J a t i	1	1	2	-	-	4
10. Bendosari	1	2	1	-	-	4
11. Wadas	1	1	1	1	-	4
12. Mojoagung	1	1	1	1	-	4
JUMLAH =	11	16	11	6	1	45
TAHUN 1988 :	10	16	10	6	1	43

Sumber data : Lik.Olah Raga Kec. Plantungan.

Tabel : 4.5.4. JUMLAH TEMPAT REKREASI DI KECAMATAN
PLANTUNGAN MENURUT DESA PADA
AKHIR TAHUN : 1989.

D e s a	Gedung Bioskup	Pertunj. Kesenian	Kolam Renang	Temp.Rek. lainnya	Jumlah
(1)	(2)	(3)	(4)	(5)	(6)
1. Blumah	-	-	-	-	-
2. Kediten	-	-	-	-	-
3. Tlogopayung	-	-	-	1	1
4. Wonodadi	-	-	-	-	-
5. Manggungmangu	-	-	-	-	-
6. Tirtomulyo	-	-	-	1	1
7. Jurangagung	-	-	-	-	-
8. Karanganyar	-	-	-	-	-
9. J a t i	-	-	-	-	-
10. Bend@sari	-	-	-	-	-
11. W a d a s	-	-	-	-	-
12. Mojoagung	-	-	-	-	-
JUMLAH =	-	-	-	2	2
TAHUN 1988 ;	-	-	-	2	2

Tabel : 5.1. LUAS TANAH SAWAH DI KECAMATAN PLANTUNGAN
MENURUT JENIS IRIGASI DAN DESA PADA
AKHIR TAHUN : 1989.

Desa	Irigasi Tehnis Ha.	Sotengh Tehnis Ha.	Irigasi Sederhana Ha.	Tadah hujan Ha.	Jumlah Ha.
(1)	(2)	(3)	(4)	(5)	(6)
1. Blumah	-	-	42,075	-	42,075
2. Kediten	-	-	-	-	-
3. Tlogopayung	-	-	138,210	-	138,210
4. Wonodadi	50,000	-	65,000	-	115,000
5. Manggungmangu	-	-	78,000	-	78,000
6. Tirtomulyo	-	-	82,298	-	82,298
7. Jurangagung	2,485	-	123,275	-	125,760
8. Maranganyar	104,000	-	20,000	-	124,000
9. J a t i	-	90,640	-	-	90,640
10. Bendosari	-	-	173,860	-	173,860
11. W a d a s	-	86,000	40,000	-	126,000
12. Mojoagung	-	-	185,000	-	185,000
JUMLAH -	156,485	176,640	947,718	-	1280,843
TAHUN 1988 -	186,485	177,640	948,718	-	1282,843

Sumber data : Juru Pengairan Kec.Plantungan.

Tabel : 5.2. LUAS AREAL TAHAMAN PADI DI KECAMATAN
 PLANFUNGAN MENURUT MUSIM DAN DESA
 SELAMA TAHUN : 1989.

D e s a	Rendengan Ha.	G a d u Ha.	Jumlah Ha.
(1)	(2)	(3)	(4)
1. Bl u m a h	41,000	-	41,000
2. Kediten	-	-	-
3. Tlogopayung	116,000	24,000	140,000
4. Wonodadi	112,000	11,000	123,000
5. Manggungmangu	76,000	-	76,000
6. Tirtomulyo	82,000	8,000	90,000
7. Jurangagung	123,000	12,000	135,000
8. Karanganyar	122,000	23,000	145,000
9. J a t i	90,000	22,000	112,000
10. Bendosari	172,000	98,000	270,000
11. W a d a s	127,000	39,000	166,000
12. Mojoagung	183,000	178,000	361,000
JUMLAH -	1.244,000	415,000	1.659,000
TAHUN 1988 :	1.250,000	368,000	1.618,000

Sumber data : Ya. Dipertan Ranting Plantungan.

Tabel : 5.3. LUAS TANAMAN PALAWIJA DI KECAMATAN
PLANTUNGAN DIPERINCI PER DESA
SELAMA TAHUN : 1989.
(HEKTARE)

D e s a	Jagung	Ubi kayu	Ubi jalar	Kacang tanah	Kacang kedelai
(1)	(2)	(3)	(4)	(5)	(6)
1. B l u m a h	106,00	54,00	6,00	-	-
2. Kediten	128,00	76,00	9,00	-	-
3. Tlogorayung	158,00	42,00	11,00	3,00	3,00
4. Wonodadi	164,00	51,00	16,00	6,00	4,00
5. Manggungmangu	81,00	77,00	8,00	-	-
6. Tirtomulyo	134,00	48,00	10,00	22,00	6,00
7. Jurangagung	178,00	54,00	12,00	18,00	2,00
8. Karanganyar	171,00	60,00	9,00	24,00	2,00
9. J a t i	66,00	5,00	8,00	19,00	2,00
10. Bendosari	164,00	49,00	13,00	14,00	3,00
11. W a d a s	142,00	51,00	11,00	21,00	3,00
12. Mojoagung	49,00	44,00	8,000	7,00	4,00
JUMLAH =	1541,00	611,00	121,00	134,00	29,00
TAHUN 1988 :	1552,00	540,00	60,00	116,00	16,00

Tabel : 5.4. JUNJAH TANAMAN PERKEHUTAN RAKYAT DI
KECAMATAN PLANTUNGGAY MENURUT DESA
AKHIR TAHUN : 1989.
(POHON)

D e s a	Cengkesh	K o p i	Kelapa	Mlinjo	Temba- kau
(1)	(2)	(3)	(4)	(5)	(6)
1. Blumah	1.611	6.518	2	-	136000
2. Kediten	2.672	9.480	-	-	164000
3. Tlogonayung	2.894	32.850	-	573	22000
4. Wonoladi	78.446	122.080	360	1061	-
5. Manggungmangu	5.868	264.800	118	482	32000
6. Tirtomulyo	28.754	73.939	2.542	6.309	-
7. Jurangagung	9.302	57.580	545	2.742	-
8. Karanganyar	6.684	22.278	321	575	-
9. J a t i	848	735	234	259	-
10. Bendosari	5.199	38.200	207	8.267	-
11. W a d a s	4.146	9.484	328	2.167	-
12. Mojoagung	3.190	10.070	284	2.505	-
JUMLAH =	148.526	647.114	4.941	24.940	394.000
TAHUN 1988 :	152.742	615.511	4.521	20.755	336.000

Tabel : 5.5. JUMLAH TERNAK DI KECAMATAN PLANTUNGAN
DIPERINCI PER. DESA PADA
AKHIR TAHUN : 1989.
(ekor)

D e s a	Sani Perah	Sani Biasa	Kerbau	Kuda	Kambing/ Domba
(1)	(2)	(3)	(4)	(5)	(6)
1. Blumah	-	29	-	-	546
2. Kediten	-	28	-	-	1.608
3. Tlogoyung	-	195	-	-	869
4. Wonodadi	-	163	-	1	576
5. Manggungmangu	-	234	-	-	622
6. Tirtomulyo	-	182	-	-	609
7. Jurangagung	-	247	-	-	953
8. Karanganyar	-	182	-	-	688
9. J a t i	-	10	51	-	198
10. Bendosari	-	89	101	-	711
11. W a d a s	-	247	-	-	528
12. Hojoagung	-	-	174	-	738
JUMLAH =	-	1.610	326	1	8.646
TAHUN 1988 :	-	1.619	316	2	8.261

Sumber data : Dinas Peternakan Kec.Plantungan.

Tabel : 5.6. JUMLAH UNGGAS DI KECAMATAN PLANTUNGAN
DIPERINCI PER DESA PADA
AKHIR TAHUN : 1989.
(ekor)

Desa	Ayam Kampung	Ayam Petelor	Itik/ Bebek	Itik Manila/ Ehtog
(1)	(2)	(3)	(4)	(5)
1. Blumah	928	-	101	688
2. Kediten	1.688	-	-	656
3. Tlogonayung	2.059	-	62	791
4. Wonodadi	2.574	-	-	673
5. Manggungmangu	2.088	-	30	789
6. Tirtomulyo	2.086	7.600	90	786
7. Jurangagung	1.681	-	13	487
8. Karanganyar	2.186	50	244	508
9. J a t i	1.268	450	260	584
10. Bendosari	2.861	-	420	856
11. W a d a s	2.119	-	86	909
12. Mojoagung	2.043	150	1.180	864
JUMLAH =	23.581	8.250	2.486	8.591
TAHUN 1988 :	21.342	6.200	2.344	7.534

Sumber data : Dinas Peternakan Kec.Plantungan.

Tabel : 5.7. JUMLAH PRODUKSI PADI DAN PALAWIJA DI
KECAMATAN PLATUNGAN MENURUT DESA
SEKELAH TAHUN : 1989.
(kwintal)

D e s a	Padi	Jagung	Ketela nohon	Ketela ranbat	Kacng tanah	Kacang kl.lai
(1)	(2)	(3)	(4)	(5)	(6)	(7)
1. Blumah	1.744	1.809	4.409	404	-	-
2. Kediten	-	2.612	6.117	686	-	-
3/ Tlogorayang	6.087	3.464	3.247	806	31	19
4. Wonodadi	5.276	3.668	4.068	1.078	68	26
5. Manggungmangu	3.269	1.686	6.456	589	-	-
6. Tirtomulyo	3.837	3.091	4.019	784	246	42
7. Jurangagung	5.797	3.888	4.228	896	208	11
8. Karanganyar	6.149	3.976	4.816	687	281	13
9. J a t i	4.814	1.383	402	586	234	15
10. Bendosari	11.898	3.696	3.939	936	168	19
11. W a d a s	7.096	3.251	4.016	894	247	18
12. Mojoagung	16.986	1.068	3.444	596	79	29
JUMLAH =	73.044	33.592	49.161	8.942	1.562	192
TAHUN 1988 :	73.416	35.789	48.208	4.836	1.447	98

Sumber data : Di-erenta Ranting Platungan.

Tabel : 5.8. JUMLAH PRODUKSI TANAMAN PERKEBUNYAN RAKYAT
DI KECAMATAN PLANTUNGAN MENURUT DESA
SELAMA TAHUN : 1989.
(kwintal)

D e s a	Cengkeh	K o p i	Kelana	Mlinjo	Tembako
(1)	(2)	(3)	(4)	(5)	(6)
1. Blumah	41	432	-	-	1.291
2. Kediten	6	226	-	-	1.808
3. Tlogonayung	7	1.698	-	-	305
4. Wonodadi	215	2.768	18	74	-
5. Manggungmangu	77	11.887	19	30	446
6. Tirtomulyo	208	1.861	71	69	-
7. Jurangagung	71	3.686	109	79	-
8. Karanganyar	31	951	52	49	-
9. J a t i	13	15	28	24	-
10. Bendosari	14	1.442	33	101	-
11. W a d a s	17	462	66	191	-
12. Mojoagung	11	176	48	219	-
JUMLAH -	711	25.604	444	836	3.850
TAHUN 1988 :	5.272	26.922	439	822	3.664

Sumber data : Dinas Perkebunan Kec.Plantungan.

Tabel : 5.9. JUMLAH PRODUKSI TELOR TERNAK UNGGAS DI
KECAMATAN PLANTUNGAN MENYURIFT DESA
SELAMA TAHUN : 1989.
(butir)

D e s a	Ayam Kampung	Ayam Petelor	Itik/ Bebek	Itik Manila	Jumlah
(1)	(2)	(3)	(4)	(5)	(6)
1. Blumah	22276	-	7.306	16.442	46.024
2. Kediten	40.524	-	-	15.684	56.208
3. Tlogobayung	49.406	-	4.368	18.894	72.668
4. Wonodadi	61.778	-	-	16.062	77.840
5. Menggungmangu	50.144	-	2.204	18.896	71.214
6. Tirtomulyo	50.068	273.694	6.518	18.784	349.064
7. Jurangagung	40.344	-	986	11.598	52.928
8. Karanganyar	52.458	-	17.468	12.142	82.068
9. J a t i	30.438	32.536	18.684	14.008	95.666
10. Bendosari	68.584	-	30.322	20.444	119.350
11. W a d a s	50.786	-	6.162	21.746	78.694
12. Mojoagung	49.022	11.048	84.898	20.686	165.654
JUMLAH =	565.798	317.278	178.916	205.386	1267.378
TAHUN 1988 :	512.208	243.286	169.637	181.264	1106.395

Sumber data : Dinas Peternakan Kec.Plantungan.

Tabel : 6.1. PANJANG JALAN DI KECAMATAN PLANTUNGAN
 MENURUT D E S A P A D A
 AKHIR TAHUN : 1989.
 (kilometer)

D e s a	Jalan Aspal	Jalan Diperkeras	Jalan Tanah	Jumlah
(1)	(2)	(3)	(4)	(5)
1. B l u m a h	-	3,5	0,5	4,0
2. Kediten	-	2,5	8,5	11,0
3. Tlogorayung	2,0	2,0	3,0	7,0
4. Wonodadi	3,0	4,0	1,0	8,0
5. Manggungmangu	1,0	5,0	2,0	8,0
6. Tirtomulyo	3,0	4,5	1,5	9,0
7. Jurangagung	1,0	3,0	5,0	9,0
8. Karanganyar	1,5	1,5	1,0	4,0
9. J a t i	1,0	2,0	0,05	3,05
10. Bendosari	-	5,0	7,0	12,0
11. W a d a s	-	5,0	3,0	8,0
12. Mojoagung	-	4,0	3,0	7,0
JUMLAH =	12,5	42,0	35,55	90,05
TAHUN 1988 :	6,5	47,5	36,05	90,05

Sumber data : Kaur. Bang. Kec. Plantungan.

Tabel : 6.2. JUMLAH KENDARAAN BERMOTOR DI KECAMATAN
PLANTUNGAN MENURUT D E S A PADA
AKHIR TAHUN : 1989.

D e s a	Bus/ Truck	Taxi/ Jeen	Colt/Opl. Minibus	Sepeda Motor	Jumlah
(1)	(2)	(3)	(4)	(5)	(6)
1. Blumah	-	-	-	-	-
2. Kediten	-	-	-	2	2
3. Tlogomayung	-	-	-	4	4
4. Wonodadi	-	-	2	12	14
5. Manggunmangu	-	-	2	5	7
6. Tirtomulyo	9	-	15	32	56
7. Jurangagung	1	-	1	12	14
8. Karanganyar	-	-	-	10	10
9. J a t i	-	-	-	3	3
10. Bendosari	-	-	2	8	10
11. W a d a s	-	-	5	6	11
12. Mojoagung	-	-	3	5	8
JUMLAH =	10	-	30	99	139
TAHUN 1988 :	6	-	29	97	132

Tabel : 6.3. JUMLAH JEMBATAN DI KECAMATAN PLANTUNGAN
 MENURUT D E S A P A D A
 AKHIR TAHUN : 1989.

D e s a	Jembatan Besi	Jembatan Beton	Jembatan Kayu	Jembatan Bambu	Jumlah
(1)	(2)	(3)	(4)	(5)	(6)
1. Blumah	-	2	-	-	2
2. Kediten	-	8	-	1	9
3. Tlogonayung	-	5	2	-	7
4. Wonodadi	-	8	-	-	8
5. Manggunmangu	-	4	-	-	4
6. Tirtomulyo	3	7	-	-	10
7. Jurangagung	-	7	3	4	14
8. Karanganyar	-	8	-	-	8
9. J a t i	-	6	1	-	7
10. Bendosari	-	7	1	-	8
11. W a d a s	-	4	3	-	7
12. Mojoagung	-	9	-	2	11
JUMLAH =	3	75	10	7	95
TAHUN 1988 :	3	75	10	7	95

Sumber data : Kaur. Bang. Keo. Plantungan .

Tabel : 6.4. JUMLAH KENDARAAN TIDAK BERMOTOR DI
KECAMATAN PLAYUWGAN METURUT DESA
PADA AKHIR TAHUN : 1989.

D e s a	Gerobag Hewan	Gerobag Dorong	Delman/ Becak	Sepeda	Jumlah
(1)	(2)	(3)	(4)	(5)	(6)
1. Blumah	-	-	-	-	-
2. Kediten	-	-	-	-	-
3. Tlogorayung	-	-	-	41	41
4. Wonodadi	-	-	1	140	141
5. Manggunmangu	-	-	-	4	4
6. Tirtomulyo	-	1	-	20	21
7. Jurangagung	-	-	-	18	18
8. Karanganyar	-	-	-	19	19
9. J a t i	-	-	-	7	7
10. Bendosari	-	-	-	14	14
11. W a d a s	-	-	-	20	20
12. Mojoagung	-	-	-	15	15
JUMLAH =	-	1	1	298	300
TAHUN 1988 :	-	1	-	148	149

Tabel : 6.5. JUMLAH ALAT KOMUNIKASI DI KECAMATAN
PLAHTUNGGAV MENURUT DESA PADA
AKHIR TAHUN : 1989.

D e s a	Kantor Pos /Pembantu	Pesawat Radio	Pesawat Televisi	Pesawat Telepon
(1)	(2)	(3)	(4)	(5)
1. Blumah	-	15	3	-
2. Kediten	-	24	2	-
3. Tlogonayung	-	78	5	-
4. Wonodadi	-	66	14	-
5. Manggunungu	-	86	4	-
6. Tirtomulyo	4	112	86	2
7. Jurangagung	-	98	23	-
8. Karanganyar	-	64	10	-
9. J a t i	-	41	8	-
10. Bendosari	-	98	19	-
11. W a d a s	-	68	19	-
12. Mojoagung	-	71	10	-
JUMLAH =	1	821	203	2
TAHUN 1988 :	-	776	195	2

Tabel : 7.1. PETERIMAAN DANA DIPRES, BANTUAN DAN SWADAYA MASYARAKAT UNTUK PROYEK PEMBANGUNAN DSA DI KECAMATAN PLANTUNGAN MENURUT DESA SELAMA TAHUN : 1989.
(Rp 1.000,00)

D e s a	Inpres/AP BD.I/II.	Bandes	Swadaya Masyarakat	Jumlah
(1)	(2)	(3)	(4)	(5)
1. Blumah	-	1.500	10.950	12.450
2. Kediten	-	1.500	6.720	8.220
3. Tlogo-ayung	-	1.500	15.450	16.950
4. Wonodadi	-	1.500	23.350	24.850
5. Manggungmangu	-	1.500	9.500	11.000
6. Tirtomulyo	3.100	1.500	19.610	24.210
7. Jurangagung	1.000	1.500	20.350	22.850
8. Karanganyar ⁸	-	1.500	13.700	15.200
9. J a t i	-	1.500	11.200	12.700
10. Bendosari	-	1.500	27.300	28.800
11. W a d a s	-	1.500	41.150	42.650
12. Mojoagung	-	1.500	38.700	40.200
JUMLAH =	4.100	18.000	237.980	260.080
TAHUN 1988 :	7.250	18.000	121.000	146.250

Sumber data : Kaur. Bang. Kec. Plantungan .

MOTTO :

- DATA ITU SULIT DAN MAHAL
TETAPI
LEBIH SULIT DAN MAHAL
MEMBANGUN TANPA DATA ;

- JANGAN MENGADAKAN SESUATU
YANG SEHARUSNYA TIDAK ADA
DAN
JANGAN MEVLADAKAN SESUATU
YANG SEHARUSNYA ADA .

— nas —