

KECAMATAN BIKOMI UTARA DALAM ANGKA

BIKOMI UTARA DISTRICT IN FIGURES

2024



NAPAN
INDONESIA



**BADAN PUSAT STATISTIK
KABUPATEN TIMOR TENGAH UTARA**
BPS-STATISTICS OF TIMOR TENGAH UTARA REGENCY

KECAMATAN BIKOMI UTARA DALAM ANGKA *BIKOMI UTARA DISTRICT IN FIGURES* 2024

Volume 24, 2024



**BADAN PUSAT STATISTIK
KABUPATEN TIMOR TENGAH UTARA
BPS-STATISTICS OF TIMOR TENGAH UTARA**

KECAMATAN BIKOMI UTARA DALAM ANGKA

Bikomi Utara District in Figures

2024

Volume 24, 2024

Katalog /*Catalogue*: 1102001.5305025

ISSN: ...

Nomor Publikasi/*Publication Number*: 53050.24023

Ukuran Buku/*Book Size*: 14,8 cm x 21 cm

Jumlah Halaman/*Number of Pages* : 16 +95 hal/*pages*

Penyusun Naskah/*Manuscript Drafter*:

BPS Kabupaten Timor Tengah Utara

BPS-Statistics of Timor Tengah Utara Regency

Penyunting/*Editor*:

BPS Kabupaten Timor Tengah Utara

BPS-Statistics of Timor Tengah Utara Regency

Pembuat Kover/*Cover Designer*:

BPS Kabupaten Timor Tengah Utara

BPS-Statistics of Timor Tengah Utara Regency

Penerbit/*Publisher*

©BPS Kabupaten Timor Tengah Utara/*BPS-Statistics of Timor Tengah Utara Regency*

Dilarang mereproduksi dan/atau menggandakan sebagian atau seluruh isi buku ini untuk tujuan komersial tanpa izin tertulis dari Badan Pusat Statistik Bikomi Utara.
It is prohibited to reproduce and/or duplicate part or all of this book for commercial purpose without permission from BPS-Statistics Bikomi UtaraX.

TIM PENYUSUN/COMPILERS
KECAMATAN BIKOMI UTARA DALAM ANGKA
Bikomi Utara District in Figures
2024

Volume 24, 2024

Pengarah/Director

Pieter Dikson Roynard Balukh

Penanggung Jawab/Persons in Charge

Pieter Dikson Roynard Balukh

Penyunting/Editors

Antonius Matutina

Pengolah Data dan Penulis Naskah/Data Processor and Writers

Helena Apriana S. Wunda

Penata Letak/Layout Designers

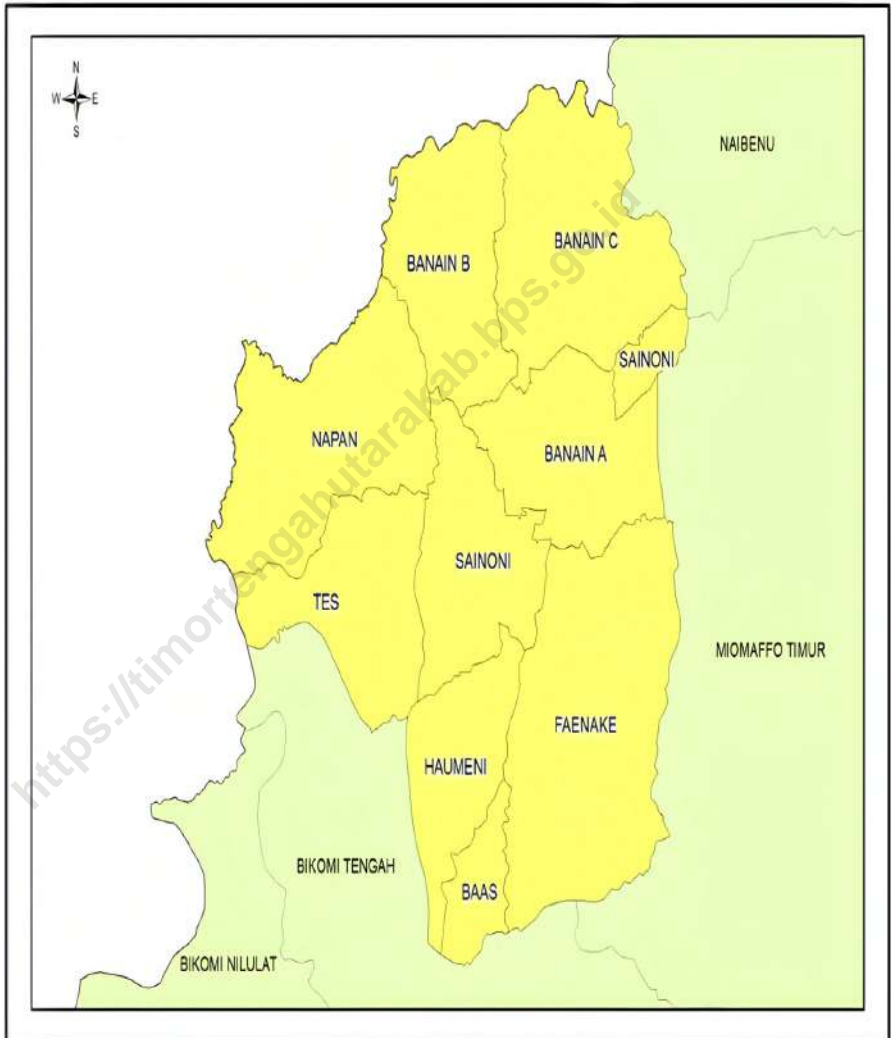
Agus Heri Siswanto . Gaudensius Edwan BD . Ulfatus Sholihah. I wayan
Chandra Purwatmaja

KONTRIBUTOR DATA/DATA CONTRIBUTORS

1. Kementerian Agama/*Ministry of Religious Affair*
2. Kementerian Pendidikan dan Kebudayaan/*Ministry of Education and Culture*
3. Badan Meteorologi Klimatologi dan Geofisika/*Meteorological, Climatology, and Geophysical Agency*
4. Badan Pusat Statistik/*BPS-Statistics Indonesia*
5. Kecamatan Bikomi Utara

<https://timortengahutarakab.bps.go.id>

PETA WILAYAH KECAMATAN BIKOMI UTARA
MAP OF BIKOMI UTARA DISTRICT



KEPALA BPS KABUPATEN TIMOR TENGAH
HEAD OF BPS-STATISTICS OF TIMOR TENGAH UTARA REGENCY



PIETER DIKSON ROYNARD BALUKH

KATA PENGANTAR

Publikasi Kecamatan Bikomi Utara Dalam Angka Tahun 2024, merupakan publikasi Tahunan yang diterbitkan oleh Badan Pusat Statistik Kabupaten Timor Tengah Utara, publikasi ini merupakan lanjutan dari publikasi tahun sebelumnya yang berisikan data yang lebih rinci dan komprehensif sampai pada level desa, seperti data tentang keadaan geografi, iklim, penduduk dan kondisi sosial ekonomi, potensi dan sumber daya serta hasil-hasil pembangunan yang telah dicapai.

Kepada semua pihak yang telah memberikan data serta informasi sehingga terbitnya publikasi Kecamatan Bikomi Utara Dalam Angka Tahun 2024, kami ucapkan terima kasih. Semoga kerjasama yang selama ini telah dijalin dapat dipertahankan bahkan ditingkatkan di masa yang akan datang, sehingga data yang disajikan lebih lengkap, akurat dan terpercaya.

Kami menyadari bahwa publikasi ini masih banyak kekurangan, untuk itu segala masukan dan saran yang konstruktif dari berbagai pihak sangat kami harapkan, guna penyempurnaan di masa yang akan datang.

Kefamenanu , September 2024
Kepala Badan Pusat Statistik
Kabupaten Timor Tengah Utara



Pieter Dikson Roynard Balukh

PREFACE

Publication of Bikomi Utara District in Figures 2024 is an annual publication issued by the Central Bureau of Statistics of North Central Timor Regency. This publication is a continuation of the previous year's publication, containing more detailed and comprehensive data down to the village level, such as information on geography, climate, population, social and economic conditions, potentials, resources, and the achievements of development.

We would like to extend our gratitude to all parties who have provided data and information for the publication of Bikomi Utara District in Figures 2024. We hope that the collaboration established so far can be maintained and even improved in the future, ensuring that the data presented is more complete, accurate, and reliable.

We acknowledge that this publication still has many shortcomings, and therefore, we welcome any constructive feedback and suggestions from various parties to enhance future editions.

*Kefamenanu , September 2024
Head of BPS-Statistics Timor Tengah Utara
Regency*



Pieter Dikson Roynard Balukh

DAFTAR ISI/CONTENTS
KECAMATAN BIKOMI UTARA DALAM ANGKA
BIKOMI UTARA DISTRICT IN FIGURES
2024
Volume 24, 2024

	Halaman <i>Page</i>
Kata Pengantar	xi
Preface	xii
Daftar Isi/ Contents	xiii
Daftar Tabel/ List of Tables	xv
Daftar Gambar/ List of Figures	xxi
Penjelasan Umum/ Explanatory Notes	xxiii
Daftar Singkatan/ List of Abbreviation	xxv
1. Geografi	1
2. Pemerintahan/ <i>Government</i>	10
3. Penduduk/ <i>Population</i>	20
4. Sosial dan Kesejahteraan Rakyat/ <i>Social and Welfare</i>	30
5. Pertanian/ <i>Agriculture</i>	57
6. Pariwisata, Transportasi, dan Komunikasi/ <i>Tourism, Transportation, and Communication</i>	71
7. Perbankan, Koperasi, dan Perdagangan/ <i>Banking, Cooperative, and Trade</i>	84
Daftar Pustaka/ Bibliography	95

DAFTAR TABEL/LIST OF TABLES

Tabel Table		Halaman Page
1.	GEOGRAFI/1	
1.1	Luas Daerah Menurut Desa/Kelurahan di Kecamatan Bikomi Utara, 2023 <i>Total Area by Villages/Kelurahan in Bikomi Utara District, 2023.....</i>	8
1.2	Jarak ke Ibukota Kecamatan dan Ibukota Kabupaten/Kota Menurut Desa/Kelurahan di Kecamatan Bikomi Utara (km), 2023 <i>Distance to the District Capital and Regency/Municipal Capital by Villages/Kelurahan in Bikomi Utara District (km), 2023</i>	9
2.	PEMERINTAHAN/GOVERNMENT	
2.1	WILAYAH ADMINISTRATIF ADMINISTRATIVE AREA	
2.1.1	Jumlah Rukun Warga (RW) dan Rukun Tetangga (RT) Menurut Desa/Kelurahan di Kecamatan Bikomi Utara, 2023 <i>Number of Rukun Warga and Rukun Tetangga by Villages'/Kelurahan in Bikomi Utara District, 2023</i>	17
2.2	SUMBER DAYA MANUSIA HUMAN RESOURCES	
2.2.1	Jumlah Pegawai Negeri Sipil Menurut Pemerintah Daerah dan Jenis Kelamin di Kecamatan Bikomi Utara, 2023 <i>Number of Civil Servants by Local Government and Sex in Bikomi Utara District, 2023</i>	18
2.2.2	Jumlah Pegawai Negeri Sipil Pemerintah Daerah Kecamatan Bikomi Utara Menurut Tingkat Pendidikan dan Jenis Kelamin, 2023 <i>Number of Civil Servants of Bikomi Utara District Government by Educational Level and Sex, 2023</i>	19

3. PENDUDUK/POPULATION

3.1	Penduduk, Distribusi Persentase Penduduk, Kepadatan Penduduk, Rasio Jenis Kelamin Penduduk Menurut Desa/Kelurahan di Kecamatan Bikomi Utara, 2023 <i>Population, Percentage Distribution of Population, Population Density, and Population Sex Ratio by Villages/Kelurahan in Bikomi Utara District, 2023</i>	27
3.2	Jumlah Penduduk Menurut Kelompok Umur dan Jenis Kelamin di Kecamatan Bikomi Utara, 2023 <i>Population by Age Groups and Sex in Bikomi Utara District, 2023</i>	29

4. SOSIAL DAN KESEJAHTERAAN RAKYAT/SOCIAL AND WELFARE

4.1 PENDIDIKAN EDUCATION

4.1.1	Jumlah Sekolah Menurut Tingkat Pendidikan di Kecamatan Bikomi Utara, 2023/2024 <i>Number of Schools by Educational Level in Bikomi Utara District, 2023/2024</i>	37
4.1.2	Jumlah Guru Menurut Tingkat Pendidikan di Kecamatan Bikomi Utara, 2023/2024 <i>Number of Teachers by Educational Level in Bikomi Utara District, 2023/2024</i>	38
4.1.3	Jumlah Murid Menurut Tingkat Pendidikan di Kecamatan Bikomi Utara, 2023/2024 <i>Number of Pupils by Educational Level in Bikomi Utara District, 2023/2024</i>	39

4.2 KESEHATAN HEALTH

4.2.1	Banyaknya Desa ¹ /Kelurahan yang Memiliki Sarana Kesehatan Menurut Jenis Sarana Kesehatan di Kecamatan Bikomi Utara, 2021–2023 <i>Number of Villages¹/Kelurahan Health Facilities by Type of Health Facilities in Bikomi Utara District, 2021–2023</i>	40
-------	---	----

4.2.2	Banyaknya Warga Penderita Kekurangan Gizi Menurut Desa/Kelurahan di Kecamatan Bikomi Utara, 2023 <i>Number of People with Malnutrition by Villages/Kelurahan in Bikomi Utara District, 2023</i>	41
4.3 PERUMAHAN DAN LINGKUNGAN		
HOUSING AND ENVIRONMENT		
4.3.1	Banyaknya Desa ¹ /Kelurahan Menurut Sumber Air Minum Sebagian Besar Keluarga di Kecamatan Bikomi Utara, 2021–2023 <i>Number of Villages¹/Kelurahan by Drinking Water Source of Majority Family in Bikomi Utara District, 2021–2023</i>	42
4.3.2	Banyaknya Keluarga Menurut Desa/Kelurahan dan Jenis Pengguna Listrik di Kecamatan Bikomi Utara, 2023 <i>Number of Family by Villages/Kelurahan and Type of Electricity Consumer in Bikomi Utara District, 2023</i>	43
4.3.3	Banyaknya Desa ¹ /Kelurahan Menurut Sumber Penerangan Jalan Utama Desa/Kelurahan di Kecamatan Bikomi Utara, 2021–2023 <i>Number of Villages¹/Kelurahan by Source of Villages/Kelurahan's Main Street Illumination in Bikomi Utara District, 2021–2023</i>	44
4.3.4	Banyaknya Desa ¹ /Kelurahan Menurut Penggunaan Fasilitas Tempat Buang Air Besar Sebagian Besar Keluarga di Kecamatan Bikomi Utara, 2021–2023 <i>Number of Villages¹/Kelurahan by Toilet Facility Used by Majority Family in Bikomi Utara District, 2021–2023</i>	45
4.3.5	Banyaknya Desa/Kelurahan Menurut Jenis Bahan Bakar untuk Memasak yang Digunakan Sebagian Besar Keluarga di Kecamatan Bikomi Utara, 2023 <i>Number of Villages/Kelurahan by Type of Cooking Fuel Used by Majority Family in Bikomi Utara District, 2023</i>	46
4.4 AGAMA DAN SOSIAL LAINNYA		
RELIGION AND OTHER SOCIAL AFFAIRS		
4.4.1	Jumlah Tempat Peribadatan Menurut Desa/Kelurahan di Kecamatan Bikomi Utara, 2023 <i>Number of Worship Places by Villages/Kelurahan in Bikomi Utara District, 2023</i>	47
4.4.2	Banyaknya Kejadian Bencana Alam Menurut Desa/Kelurahan dan Jenis Bencana Alam di Kecamatan Bikomi Utara, 2023	

Tabel Table	Halaman Page
	48
4.4.3	51
4.4.4	54
4.4.5	56
5.	
PERTANIAN/AGRICULTURE	
5.1	63
5.2	64
5.3	65

Tabel Table	Halaman Page	
5.4	Produksi Tanaman Biofarmaka Menurut Jenis Tanaman di Kecamatan Bikomi Utara (kg), 2020–2023 <i>Production of Medicinal Plants by Kind of Plant in Bikomi Utara District (kg),2020–2023.....</i>	66
5.5	Luas Panen Tanaman Hias Menurut Jenis Tanaman di Kecamatan Bikomi Utara (m ²), 2020–2023 <i>Harvested Area of Ornamental Plants by Kind of Plant in Bikomi Utara District (m²), 2020–2023.....</i>	67
5.6	Produksi Tanaman Hias Menurut Jenis Tanaman di Kecamatan Bikomi Utara (tangkai), 2020–2023 <i>Production of Ornamental Plants by Kind of Plant n Bikomi Utara District (stalks), 2020–2023.....</i>	68
5.7	Produksi Buah-Buahan dan Sayuran Tahunan Menurut Jenis Tanaman di Kecamatan Bikomi Utara (kuintal), 2020–2023 <i>Production of Annual Fruits and Vegetables by Kind of Plant in Bikomi Utara District (quintal), 2020–2023</i>	69
6.	PARIWISATA, TRANSPORTASI, DAN KOMUNIKASI/TOURISM, TRANSPORTATION, AND COMMUNICATION	
6.1	PARIWISATA TOURISM	
6.1.1	Jumlah Sarana Akomodasi Menurut Desa/Kelurahan dan Jenis Akomodasi di Kecamatan Bikomi Utara, 2023 <i>Number of Accomodation Facilities by Villages/Kelurahan and Type of Accomodation in Bikomi Utara District, 2023</i>	77
6.2	TRANSPORTASI TRANSPORTATION	
6.2.1	Prasarana dan Sarana Transportasi Antardesa/Kelurahan Menurut Desa/Kelurahan di Kecamatan Bikomi Utara, 2023 <i>Inter-Villages/Kelurahan Transportation Infrastructure and Facilities by Villages/Kelurahan in Bikomi Utara District, 2023.....</i>	78

**6.3 KOMUNIKASI
COMMUNICATION**

6.2.1	Keberadaan Kantor Pos/Pos Pembantu/Rumah Pos, Pos Keliling, dan Perusahaan/Agen Jasa Ekspedisi Swasta Menurut Desa/Kelurahan di Kecamatan Bikomi Utara, 2023 <i>Number of Post Office/Subsidiary of Post Office, Mobile Portal Service, Private Expedition Service Company by Villages/Kelurahan in Bikomi Utara District, 2023</i>	80
6.3.1	Jumlah Menara Telepon seluler dan Operator Layanan Komunikasi Telepon Seluler Menurut Desa/ Kelurahan di Kecamatan Bikomi Utara, 2023 <i>Number of Base Transceiver Station (BTS) and Cellular Phone Communication Service Operators by Villages/Kelurahan in Bikomi Utara District, 2023</i>	81
6.3.2	Kekuatan Sinyal Telepon Seluler dan Jenis Sinyal Internet Telepon Seluler Menurut Desa/ Kelurahan di Kecamatan Bikomi Utara, 2023 <i>The Strenght of Celular Phone Signal by Villages/Kelurahan in Bikomi Utara District, 2023</i>	82

**7. PERBANKAN, KOPERASI, DAN PERDAGANGAN/BANKING,
COOPERATIVE, AND TRADE**

7.1	Banyaknya Sarana Lembaga Keuangan Bank Menurut Desa/ Kelurahan dan Jenis Bank di Kecamatan Bikomi Utara, 2023 <i>Number of Bank by Villages/Kelurahan and Type of Bank in Bikomi Utara District, 2023</i>	90
7.2	Banyaknya Koperasi Aktif Menurut Menurut Desa/Kelurahan dan Jenis Koperasi di Kecamatan Bikomi Utara, 2023 <i>Number of Cooperative by Villages/Kelurahan and Type of Cooperative in Bikomi Utara District, 2023</i>	91
7.3	Banyaknya Sarana Perdagangan Menurut Desa/Kelurahan dan Jenis Sarana Perdagangan di Kecamatan Bikomi Utara, 2023 <i>Number of Trade Facilities by Villages/Kelurahan and Type of Trade Facilities in Bikomi Utara District, 2023</i>	93

DAFTAR GAMBAR/LIST OF FIGURES

Gambar Figure		Halaman Page
1.1	Luas Daerah menurut Desa/Kelurahan (%), 2023 <i>Total Area by Village/Kelurahan (%), 2023</i>	6
1.2	Jarak ke Ibukota Kecamatan Menurut Desa/Kelurahan di Kecamatan Bikomi Utara (km), 2023 <i>Distance to the District Capital by Village/Kelurahan in Bikomi Utara District (km), 2023</i>	7
2.1	Jumlah Rukun Warga (RW) dan Rukun Tetangga (RT) Menurut Desa di Kecamatan Bikomi Utara, 2023 <i>Number of Rukun Warga and Rukun Tetangga by Villages in Bikomi Utara District, 2023</i>	15
2.2	Jumlah Pegawai Negeri Sipil Menurut Pemerintah Daerah dan Tingkat Pendidikan, 2023 <i>Number of Civil Servants by Local Government and Education, 2023</i>	16
3.1	Distribusi Persentase Penduduk Menurut Desa di Kecamatan Bikomi Utara, 2023 <i>Percentage Distribution of Population by Villages in Bikomi Utara District, 2023</i>	25
3.2	Jumlah Penduduk Menurut Kelompok Umur di Kecamatan Bikomi Utara, 2023 <i>Population by Age Groups in Bikomi Utara District, 2023</i>	26
4.1	Jumlah Sekolah Menurut Tingkat Pendidikan di Kecamatan Bikomi Utara, 2023 <i>Number of Schools by Educational Level in Bikomi Utara District, 2023</i>	35
4.2	Banyaknya Keluarga Pengguna Listrik di Kecamatan Bikomi Utara, 2023 <i>Number of Family Electricity Consumer in Bikomi Utara Subdistrict, 2023</i>	36
5.1	Produksi Buah-Buahan Tahunan Menurut Jenis Tanaman di Kecamatan Bikomi Utara (kuintal), 2023 <i>Annual Fruit Production by Plant Type in Bikomi Utara District (quintals), 2023</i>	62
6.1	Jumlah Operator Layanan Komunikasi Telepon Seluler Menurut Desa/Kelurahan di Kecamatan Bikomi Utara, 2023	

Gambar
Figure

Halaman
Page

	<i>Number of Cellular Phone Communication Service Operators by Villages/Kelurahan in Bikomi Utara District, 2023</i>	<i>76</i>
7.1	Jumlah Toko/Warung Kelontong/Kios Menurut Desa/ Kelurahan di Kecamatan Bikomi Utara, 2023 <i>Number of Stores/Convenience Stores/Kiosks by Village/Sub-district in Bikomi Utara District, 2023</i>	<i>89</i>

<https://timortengahutarakab.bps.go.id>

PENJELASAN UMUM/EXPLANATORY NOTES

Tanda-tanda, satuan-satuan, dan lain-lainnya yang digunakan dalam publikasi ini adalah sebagai berikut:

Symbols, measurement units, and acronyms which are used in this publication, are as follows:

1. TANDA-TANDA/SYMBOLS

Data tidak tersedia/ <i>Data not available</i>	: ...
Tidak ada atau nol / <i>Null or zero</i>	: -
Data dapat diabaikan/ <i>Data negligible</i>	: ~0
Tanda decimal/ <i>Decimal point</i>	: ,
Data tidak dapat ditampilkan/ <i>Not applicable</i>	: NA
Angka estimasi/ <i>Estimated figures</i>	: e
Angka diperbaiki/ <i>Revised figures</i>	: r
Angka sementara/ <i>Preliminary figures</i>	: *
Angka sangat sementara/ <i>Very preliminary figures</i>	: **
Angka sangat sangat sementara/ <i>Very very preliminary figures</i>	: ***

2. SATUAN/UNITS

barel/ <i>barrel</i>	: 158,99 liter/ <i>litres</i> = 1/6,2898 m ³
hektare (ha)/ <i>hectare (ha)</i>	: 10.000 m ²
kilometer (km)/ <i>kilometres (km)</i>	: 1.000 meter/ <i>meters (m)</i>
knot/ <i>knot</i>	: 1,8523 km/jam (<i>km/hour</i>)
kuintal/ <i>quintal</i>	: 100 kg
KWh	: 1.000 Watt <i>hour</i>
MWh	: 1.000 KWh
liter (untuk beras)/ <i>litre (for rice)</i>	: 0,80 kg
MMSCF	: 1/35,3 m ³
metrik ton (m.ton)/ <i>metric ton (m. ton)</i>	: 0,98421 long ton = 1.000 kg
ons/ <i>ounce</i>	: 28,31 gram/ <i>grams</i>
ton	: 1.000 kg

Satuan lain: buah, dus, butir, helai/lembar, kaleng, batang, pulsa, ton kilometer (ton-km), jam, menit, persen (%).

Other units: unit, pack, pieces, sheet, tin, pulse, ton-kilometres(ton-km), hour, minute, percent (%).

Perbedaan angka di belakang koma disebabkan oleh pembulatan angka.
The difference in decimal numbers is caused by rounding.

DAFTAR SINGKATAN/LIST OF ABBREVIATION

SI	: Stasiun Iklim/ <i>Climate Station</i>
SMPK	: Stasiun Meterologi Pertanian Khusus/ <i>Special Agricultural Meteorological Station</i>
t.t	: Tempat tidur/ <i>Bed</i>
BCG	: Bacillus Calmette Guerin
DPT	: Difteri, Pertusis, Tetanus/ <i>Diphtheria, Tetanus, and Pertussis</i>
TT	: Tetanus Toxoid
IOT	: Industri Obat Tradisional/ <i>Traditional Medicine Industry</i>
IKOT	: Industri Kecil Obat Tradisional/ <i>Traditional Medicine Small Industry</i>
Alkes	: Alat kesehatan/ <i>Health Kits</i>
PKRT	: Perbekalan Kesehatan Rumah tangga/ <i>Household Health Logistics</i>
Kompl	: Komplemen/ <i>Complement</i>
IRTP	: Industri Pangan Produksi Rumah Tangga/ <i>Foods Home Industry</i>
PBF	: Pedagang Besar Farmasi/ <i>Pharmacy Whole-seller</i>
GFK	: Gudang Farmasi Kab/Kota/Regency/ <i>Municipality Pharmacy Warehouse</i>
RB	: Rumah Bersalin/ <i>Delivery House</i>
Pustu	: Puskesmas pembantu/ <i>Auxiliary Public Health Center</i>
BP	: Balai Pengobatan/ <i>Polyclinic</i>
TPS	: Tempat Pembuangan Sampah Sementara / <i>landfill</i>
Jamkesmas	: Jaminan kesehatan masyarakat miskin/ <i>Poor public health insurance</i>
PJKMU	: Program Jaminan Kesehatan Masyarakat Umum/ <i>General Public Health Insurance Program</i>
SIUP	: Surat Ijin Usaha Perdagangan/ <i>Trading Permission Letter</i>
TDP	: Tanda Daftar Perusahaan/ <i>Company Registration Identity</i>
API	: Angka Pengenal Importir/ <i>Importer's Identity Number</i>

01

**GEOGRAFI
GEOGRAPHY**



PENJELASAN TEKNIS

1. Secara astronomis Kecamatan Bikomi Utara terletak 902'12 "- 9027'36"LS dan 12404'12" - 12404 Bujur Timur.
2. Batas-batas wilayah administratif adalah sebelah Selatan dengan wilayah Kecamatan Bikomi Tengah, sebelah Utara dengan wilayah Ambenu (Timor Leste) dan Kecamatan Naibenu, sebelah Barat dengan wilayah Ambenu (Timor Leste), serta sebelah Timur berbatasan dengan wilayah Kecamatan Miomaffo Timur.
3. Secara umum, wilayah Kecamatan Bikomi Utara berada antara 0 – 700 meter di atas permukaan laut.

TECHNICAL NOTES

1. *Bikomi Utara District is located between 902'12 "- 9027'36 South Latitude and between 12404'12" - 12404 East Longitudes.*
2. *This regency has boundaries as follows: South – Bikomi Tengah District, North – Ambenu (Timor Leste) and Naibenu District, West – Ambenu (Timor Leste), East – Miomaffo Timur District.*
3. *Most of Bikomi Utara District area are located on 0 – 700 meters above the sea level.*

ULASAN

Geografi

Kecamatan Bikomi Utara merupakan salah satu Kecamatan di Kabupaten Timor tengah Utara. Luas wilayah (daratan) Kecamatan Bikomi Utara adalah 70,70 km² dengan Desa Banain C sebagai Desa terluas (14 km²). Wilayah administrasi di Kecamatan Bikomi Utara tahun 2021 terbagi atas 9 Desa.

Iklim

Wilayah di Kecamatan Bikomi Utara memiliki suhu yang bervariasi. Secara umum daerah di Kecamatan Bikomi Utara tergolong panas.

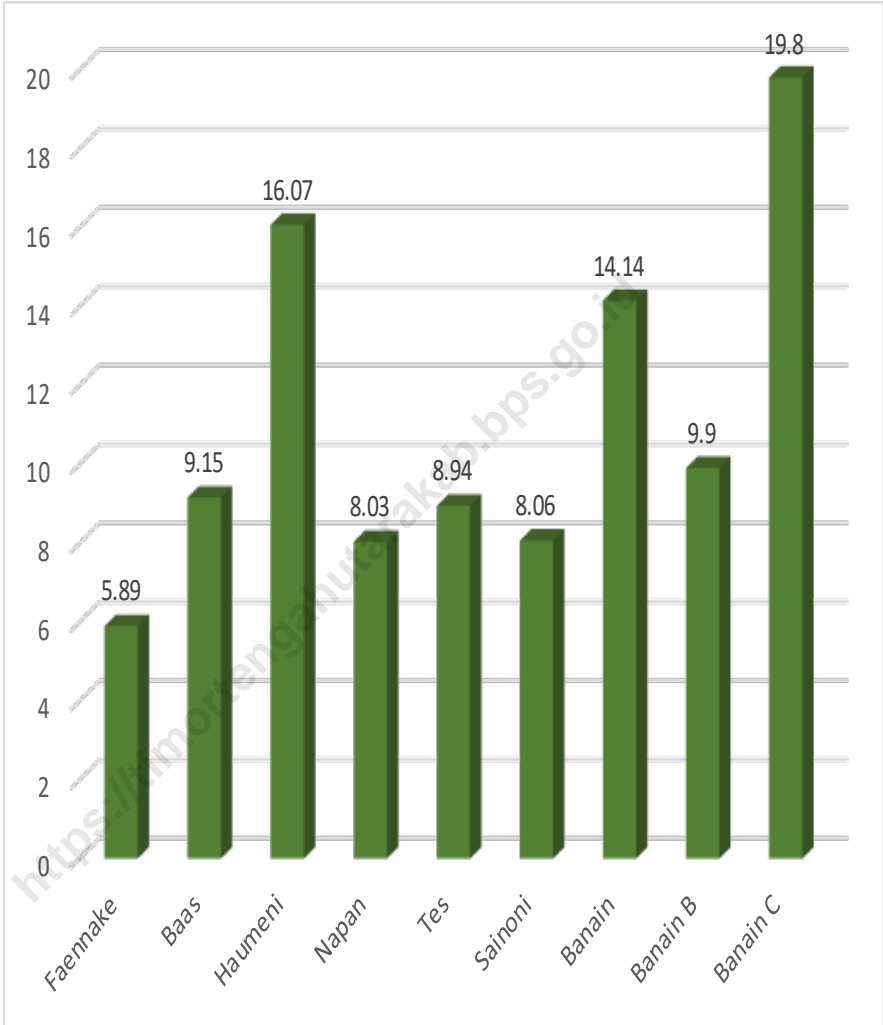
DESCRIPTION

Geography

Bikomi Utara District is one of the districts in North Central Timor Regency. The area (land) in Bikomi Utara District is 70.70 km² with Banain C Village as the largest village (14 km²). The administrative area in North Bikomi District in 2021 is divided into 9 villages.

Climate

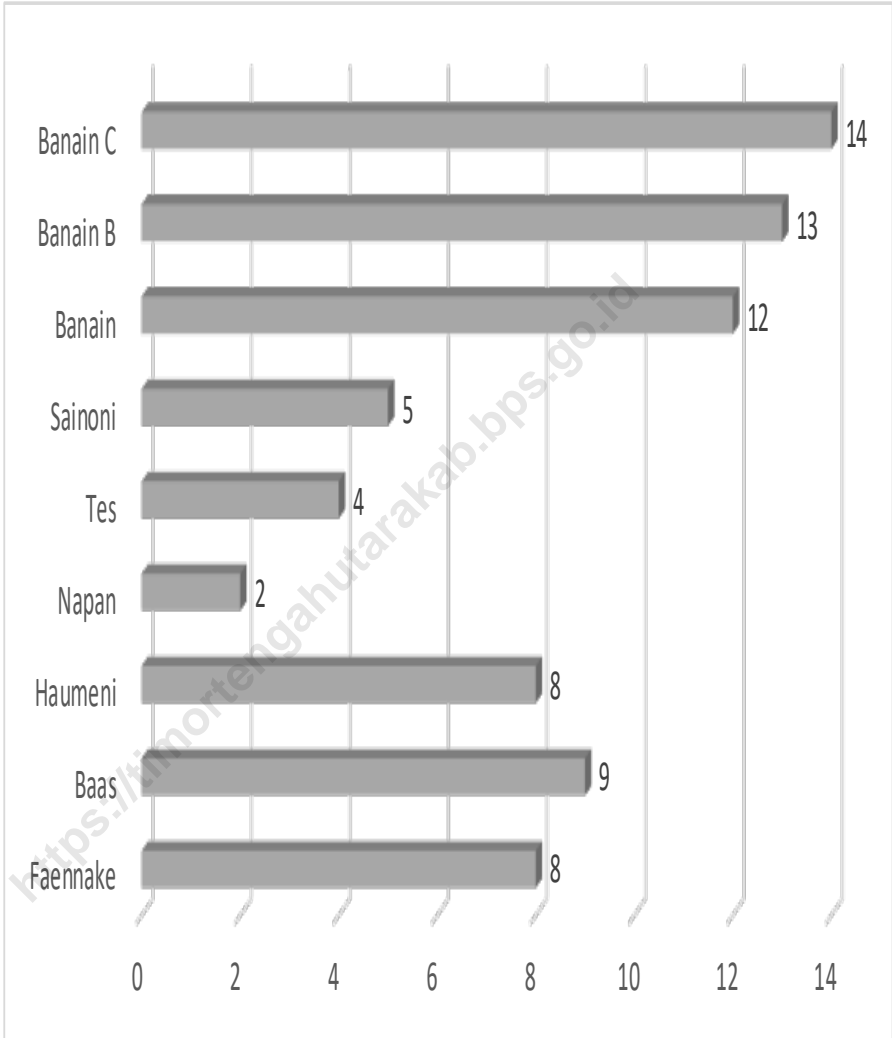
The area in Bikomi Utara District has varying temperatures. In general, the area in Bikomi Utara District is classified as hot.



Sumber/Source : BPS, Pendataan Potensi Desa (Podes) 2021/BPS-Statistics Indonesia, Village Potential Data Collecting 2021

Gambar
Figures 1.1

Luas Daerah menurut Desa/Kelurahan (%), 2023
Total Area by Village/Kelurahan (%), 2023



Sumber/Source : BPS, Pendataan Potensi Desa (Podes) 2021/BPS-Statistics Indonesia, Village Potential Data Collecting 2021

Gambar 1.2
Figures

Jarak ke Ibukota Kecamatan Menurut Desa/Kelurahan di Kecamatan Bikomi Utara (km), 2023
Distance to the District Capital by Village/Kelurahan in Bikomi Utara District (km), 2023

Tabel 1.1
Table

**Luas Daerah Menurut Desa/Kelurahan di Kecamatan
Bikomi Utara, 2023**
**Total Area by Villages/Kelurahan in Bikomi Utara District,
2023**

Desa/Kelurahan Village/Kelurahan	Luas Total Area (km ² /sq.km)	Persentase terhadap Luas Kecamatan Percentage to District Area
(1)	(2)	(3)
Faennake	4,17	5,90
Baas	6,47	9,15
Haumeni	11,36	16,07
Napan	5,68	8,03
Tes	6,32	8,94
Sainoni	5,70	8,06
Banain	10,00	14,14
Banain B	7,00	9,90
Banain C	14,00	19,80
Bikomi Utara	70,70	100,00

Catatan/Note: ...
Sumber/Source: BPS, Pendataan Potensi Desa (Podes) 2021/BPS-Statistics Indonesia, Village Potential Data Collecting 2021

Tabel
Table 1.2

**Jarak ke Ibukota Kecamatan dan Ibukota Kabupaten/
Kota Menurut Desa/Kelurahan di Kecamatan Bikomi Utara
(km), 2023**
*Distance to the District Capital and Regency/Municipal
Capital by Villages/Kelurahan in Bikomi Utara District (km),
2023*

Desa/Kelurahan Village/Kelurahan	Jarak ke Ibukota Kecamatan Distance to District Capital	Jarak ke Ibukota Kabupaten/ Kota Distance to Regency/Municipal Capital
(1)	(2)	(3)
Faennake	8	16
Baas	9	23
Haumeni	8	22
Napan	2	23
Tes	4	21
Sainoni	5	19
Banain	12	19
Banain B	13	20
Banain C	14	21

Catatan/Note: ...

Sumber/Source: BPS, Pendataan Potensi Desa (Podes) 2021/BPS-Statistics Indonesia, Village Potential Data Collecting 2021

02

**PEMERINTAHAN
GOVERNMENT**

<https://timortengahutarakab.bps.go.id>



PENJELASAN TEKNIS

1. Kecamatan Bikomi Utara terdiri dari 9 Desa. Dengan ibukota Kecamatannya adalah Napan yang merupakan salah satu wilayah Desa tersendiri.
2. Desa adalah pembagian wilayah administratif di Indonesia di bawah kecamatan, yang dipimpin oleh Kepala Desa
3. Kewenangan desa adalah:
 - a. Menyelenggarakan urusan pemerintahan yang sudah ada berdasarkan hak asal usul desa
 - b. Menyelenggarakan urusan pemerintahan yang menjadi kewenangan kabupaten/kota yang diserahkan pengaturannya kepada desa, yakni urusan pemerintahan yang secara langsung dapat meningkatkan pelayanan masyarakat.
 - c. Tugas pembantuan dari Pemerintah, Pemerintah Provinsi, dan Pemerintah Kabupaten/Kota.
 - d. Urusan pemerintahan lainnya yang diserahkan kepada desa.

TECHNICAL NOTES

1. *Bikomi Utara District consisting of 9 Villages. Sub District capital is Napan which is also known as one villages in Bikomi Utara Sub District.*
2. *The village is the division of administrative regions in Indonesia under districts , led by the Village Head.*
3. *The authority of the village are :*
 - a. *Carrying out government affairs existing rights-based origins of the village*
 - b. *Carrying out government affairs under the authority of districts / cities that submitted the settings to the villages, the government functions that can directly improve public services.*
 - c. *Co-administration of the Government , Provincial Government and District / City Government.*
 - d. *Other government affairs were handed over to village.*

<https://timortengahutarakab.bps.go.id>

ULASAN**Wilayah Administrasi**

Kecamatan Bikomi Utara secara wilayah administratif memiliki 9 Desa yang terdiri dari 51 RT, 24 RW dan 24 Dusun.

Pegawai Negeri Sipil

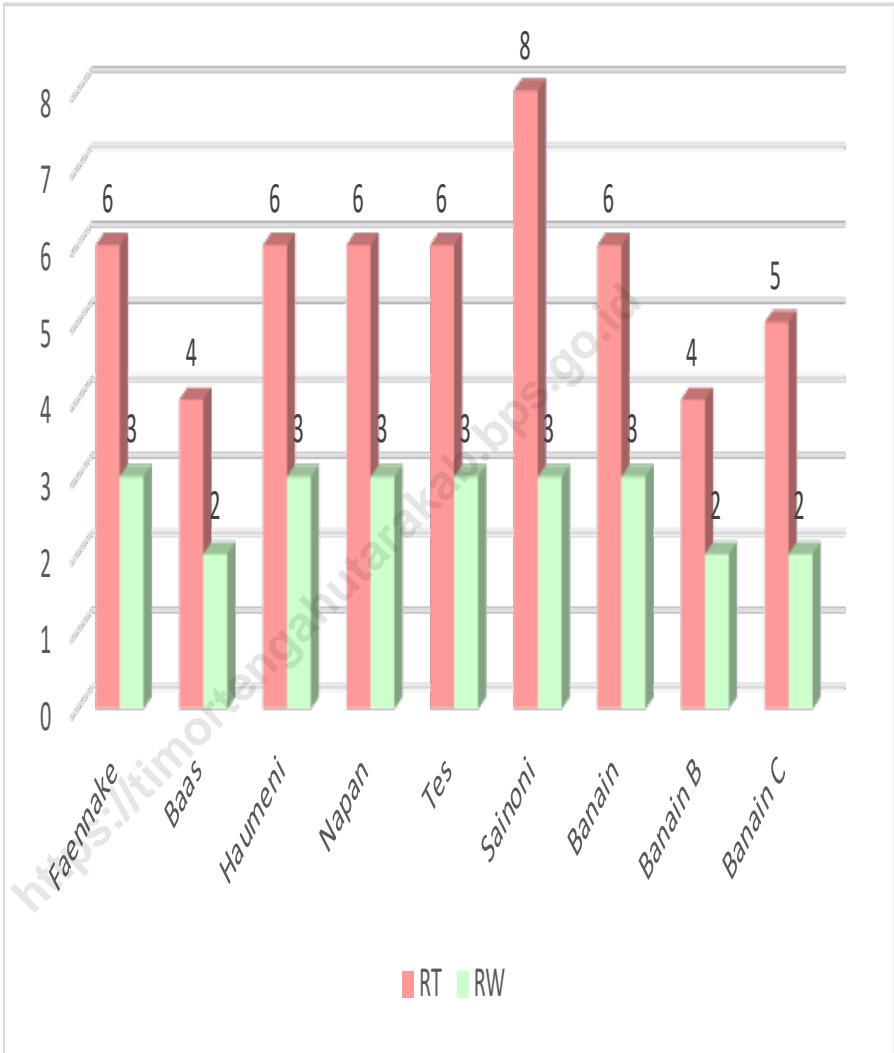
Pada tahun 2023, di Kecamatan Bikomi Utara jumlah Pegawai Negeri Sipil (PNS) sebanyak 14 orang yang semuanya laki-laki. Jika dilihat berdasarkan tingkat pendidikan tertinggi yang ditamatkan, PNS dengan pendidikan sampai dengan DIV/Sarjana sebanyak 7 orang, SMA sebanyak 6 orang dan Diploma III sebanyak 1 orang.

DESCRIPTION**Administrative Area**

Bikomi Utara District in terms of administrative regions, comprises 9 villages, 51 neighborhood units (RT), 24 community units (RW), and 24 hamlets.

Government employees

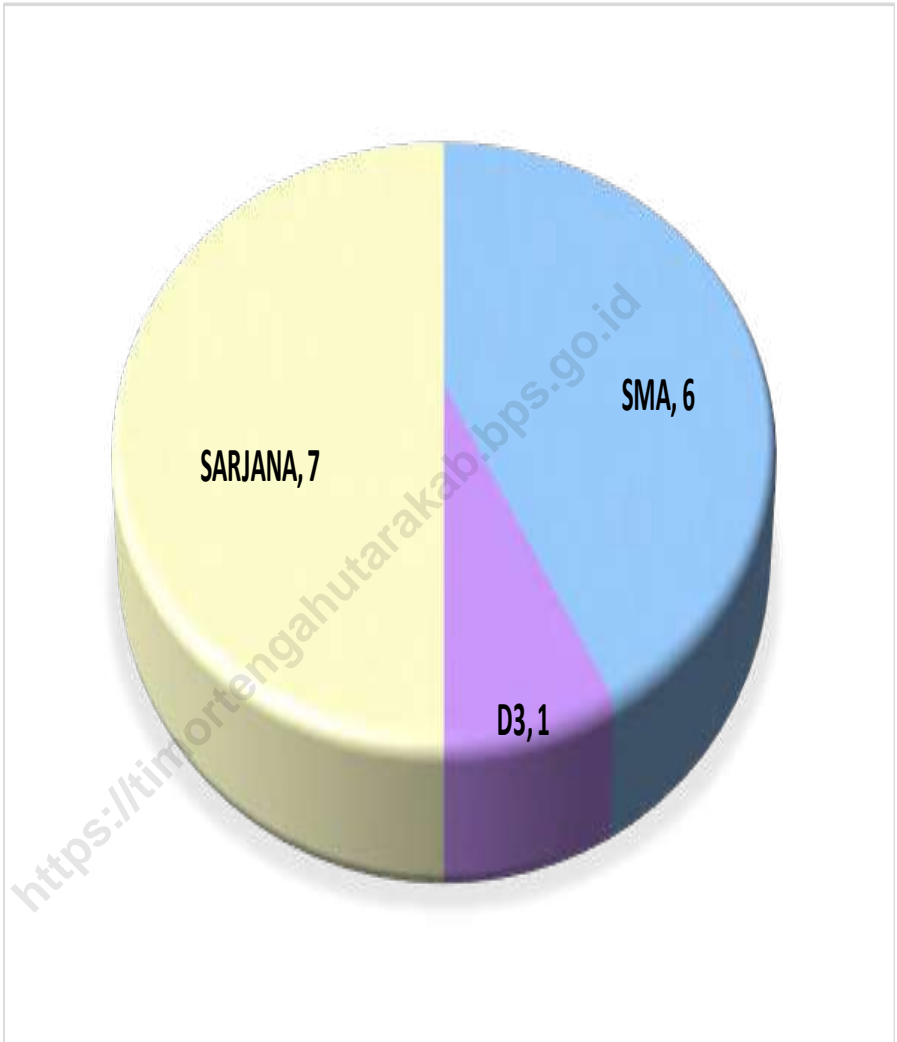
In 2023, in the North Bikomi District, the number of Civil Servants (PNS) was 14, all of whom were male. Looking at the highest level of education completed, 7 PNS had education up to DIV/Bachelor's degree, 6 had completed high school, and 1 had completed a Diploma III.



Sumber/Source : Masing - masing Desa/ Each Village

Gambar 2.1
Figures

Jumlah Rukun Warga (RW) dan Rukun Tetangga (RT) Menurut Desa di Kecamatan Bikomi Utara, 2023
Number of Rukun Warga and Rukun Tetangga by Villages in Bikomi Utara District, 2023



Sumber/Source: Kantor Camat Bikomi Utara / Office of Bikomi Utara District

Gambar 2.2
Figures

Jumlah Pegawai Negeri Sipil Menurut Pemerintah Daerah dan Tingkat Pendidikan, 2023
Number of Civil Servants by Local Government and Education, 2023

2.1 WILAYAH ADMINISTRATIF ADMINISTRATIVE AREA

Tabel 2.1.1 **Jumlah Rukun Warga (RW) dan Rukun Tetangga (RT) Menurut Desa/Kelurahan di Kecamatan Bikomi Utara, 2023**
Table *Number of Rukun Warga and Rukun Tetangga by Villages'/Kelurahan in Bikomi Utara District, 2023*

Desa/Kelurahan Village/Kelurahan	Rukun Warga (RW)	Rukun Tetangga (RT)
(1)	(2)	(3)
Faennake	3	6
Baas	2	4
Haumeni	3	6
Napan	3	6
Tes	3	6
Sainoni	3	8
Banain	3	6
Banain B	2	4
Banain C	2	5
Bikomi Utara	24	51

Catatan/Note: ...

Sumber/Source: Masing - masing Desa/ Each Village

2.2 SUMBER DAYA MANUSIA HUMAN RESOURCES

Tabel 2.2.1 Jumlah Pegawai Negeri Sipil Menurut Pemerintah Daerah dan Jenis Kelamin di Kecamatan Bikomi Utara, 2023
Table Number of Civil Servants by Local Government and Sex in Bikomi Utara District, 2023

Pemerintah Daerah <i>Local Government</i>	Laki-Laki <i>Male</i>	Perempuan <i>Female</i>	Jumlah <i>Total</i>
(1)	(2)	(3)	(4)
Pemerintah Daerah Kecamatan Bikomi Utara <i>Bikomi Utara District Government</i>	9	-	9
Pemerintah Daerah Desa Faennake <i>Faennake Village Government</i>	-	-	-
Pemerintah Daerah Desa Baas <i>Baas Village Government</i>	-	-	-
Pemerintah Daerah Desa Haumeni <i>Haumeni Village Government</i>	-	-	-
Pemerintah Daerah Desa Napan <i>Napan Village Government</i>	1	-	1
Pemerintah Daerah Desa Tes <i>Tes Village Government</i>	1	-	1
Pemerintah Daerah Desa Sainoni <i>Sainoni Village Government</i>	1	-	1
Pemerintah Daerah Desa Banain <i>Banain Village Government</i>	1	-	1
Pemerintah Daerah Desa Banain B <i>Banain B Village Government</i>	1	-	1
Pemerintah Daerah Desa Banain C <i>Banain C Village Government</i>	-	-	-

Catatan/Note: ...

Sumber/Source: Kantor Camat Bikomi Utara / Office of Bikomi Utara District

Tabel 2.2.2 Jumlah Pegawai Negeri Sipil Pemerintah Daerah Kecamatan Bikomi Utara Menurut Tingkat Pendidikan dan Jenis Kelamin, 2023
Number of Civil Servants of Bikomi Utara District Government by Educational Level and Sex, 2023

Tingkat Pendidikan <i>Educational Level</i>	Laki-Laki <i>Male</i>	Perempuan <i>Female</i>	Jumlah <i>Total</i>
(1)	(2)	(3)	(4)
Sekolah Dasar (SD) <i>Primary School</i>	-	-	-
SMP/Sederajat <i>Junior High School</i>	-	-	-
SMA/Sederajat <i>Senior High School</i>	6	-	6
Diploma I/Akta I <i>Diploma I/Akta I</i>	-	-	-
Diploma II/Akta II <i>Diploma II/Akta II</i>	-	-	-
Diploma III/Akta III <i>Diploma III/Akta III</i>	1	-	1
Diploma IV/Akta IV <i>Diploma IV/Akta IV</i>	-	-	-
S1/Sarjana <i>Under Graduate/Bachelor</i>	7	-	7
S2/Pasca Sarjana <i>Graduate</i>	-	-	-
S3/Doktor/Ph.D <i>Post Graduate</i>	-	-	-
Jumlah/Total	14	-	14

Catatan/Note: ...

Sumber/Source: Kantor Camat Bikomi Utara / Office of Bikomi Utara District

03

**PENDUDUK
POPULATION**

<https://timortengahutarakab.bps.go.id>



PENJELASAN TEKNIS

1. Sumber utama data kependudukan adalah Sensus Penduduk, yang dilaksanakan setiap sepuluh tahun sekali. Sensus Penduduk telah dilaksanakan sebanyak enam kali sejak Indonesia merdeka, yaitu tahun 1961, 1971, 1980, 1990, 2000, 2010, dan 2020.
2. Penduduk adalah semua orang yang berdomisili di wilayah geografis Indonesia selama enam bulan atau lebih dan atau mereka yang berdomisili kurang dari enam bulan tetapi bertujuan menetap.
3. Kepadatan Penduduk adalah banyaknya penduduk per km persegi.
4. Rasio Jenis Kelamin adalah perbandingan antara banyaknya penduduk laki-laki dengan banyaknya penduduk perempuan pada suatu daerah dan waktu tertentu. Biasanya dinyatakan dengan banyaknya penduduk laki-laki untuk 100 penduduk perempuan.rumah pada waktu pencacahan maupun yang sementara tidak ada.

TECHNICAL NOTES

1. *The main source of demographic data is Population Census conducted every ten years. Since the Indonesia independence, Population Census has been conducted for six times: 1961, 1971, 1980, 1990, 2000, 2010 and 2020.*
2. *Residents are all people of the entire geographic territory of Indonesia who have stayed for six months and over and those who intend to stay permanently even though they have stayed for less than six months.*
3. *Population Density is number of people per square kilometer.*
4. *Sex ratio is the ratio of males to females in given population and year. This usually indicates the number of males over 100 females.*

<https://timortengahutarakab.bps.go.id>

ULASAN**DESCRIPTION****Kependudukan****Employment**

Sensus Penduduk 2020 dilakukan serentak di seluruh tanah air mulai tanggal 1-31 Mei 2020. Metode pengumpulan data dilakukan dengan wawancara antara petugas sensus dengan responden. Cara pencacahan yang dipakai dalam Sensus Penduduk adalah kombinasi antara de jure dan de facto. Bagi penduduk yang bertempat tinggal tetap dipakai cara de jure, dicacah di mana mereka biasa tinggal, sedangkan untuk penduduk yang tidak bertempat tinggal tetap dicacah dengan cara de facto, yaitu dicacah di tempat di mana mereka ditemukan petugas sensus, biasanya pada malam 'Hari Sensus'. Yang termasuk penduduk tidak bertempat tinggal tetap adalah tuna wisma, awak kapal berbendera Indonesia dan asing, penghuni perahu/rumah apung, masyarakat terpencil/terasing dan pengungsi.

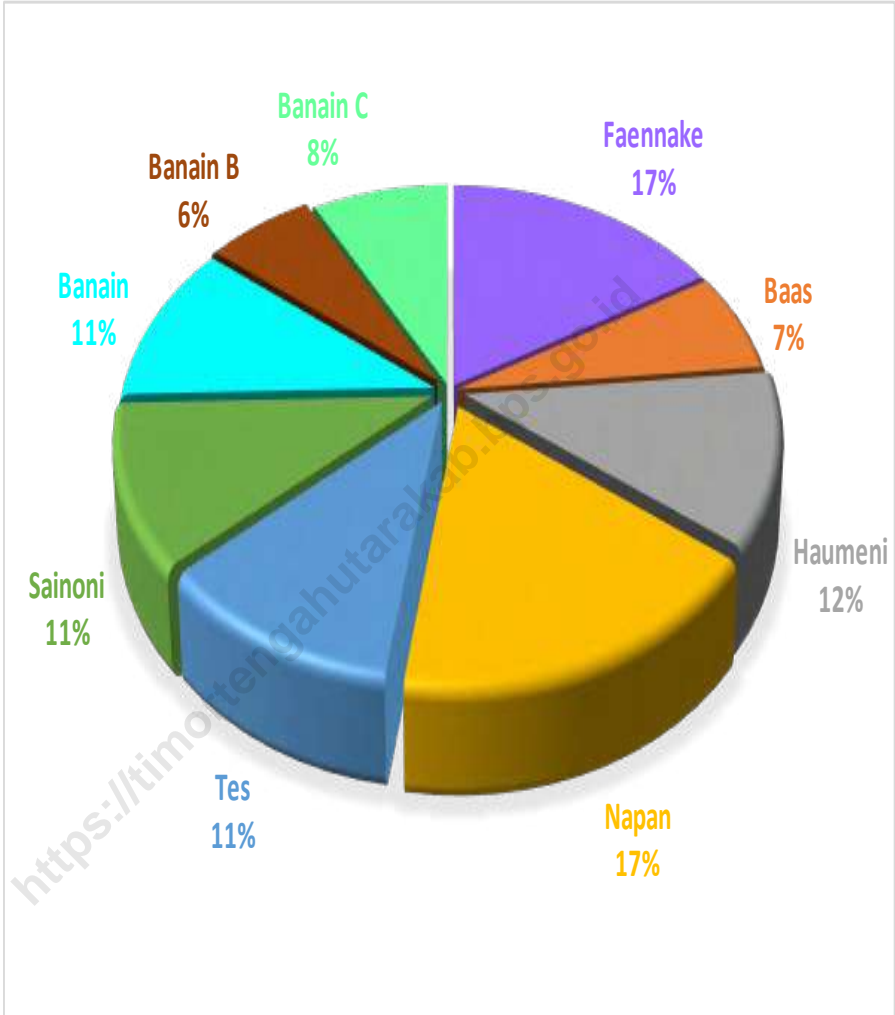
The 2010 Population Census was simultaneously conducted within all Indonesian territory from 1-31. May 2010. The data was collected by interviewing the respondents. The combination of de jure and de facto approach were applied during the Census. De jure was applied for permanent residents, while de facto was applied to temporary or non permanent residents. Permanent residents were enumerated at where they formally live and temporary residents were enumerated spontaneously at where the enumerators met them and it usually in the mid night of the 'Census Date'. Temporary or non permanent residents include homeless, crews of Indonesian and foreign ships, boat people, remote area communities and refugees.

Bagi mereka yang mempunyai tempat tinggal tetap tetapi sedang bertugas ke luar wilayah lebih dari enam bulan dan bermaksud menetap di sana dicacah di tempat tersebut.

Permanent residents, who are working in another place for more than six months and intend to permanently live in that place, are enumerated in that place.

Penduduk Kecamatan Bikomi Utara berdasarkan data dari masing-masing desa tahun 2023 adalah sebanyak 6.316 jiwa. Rasio jenis kelamin tahun 2023 adalah 99 yang berarti dari 100 perempuan terdapat 99 laki-laki.

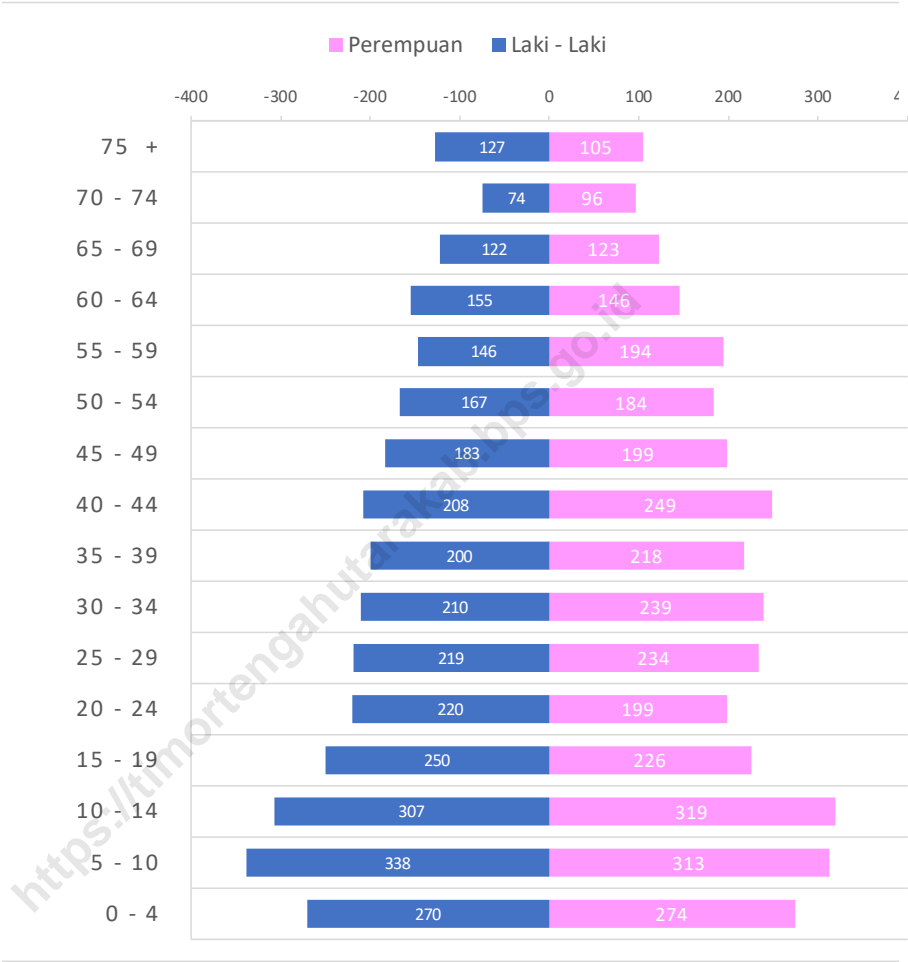
The population of Bikomi Utara District based on data from each village in 2023 is 6,316 people. The sex ratio in 2023 is 99, which means that for every 100 females, there are 99 males.



Sumber/Source : Masing - masing Desa/ Each Village

Gambar 3.1
Figures

Distribusi Persentase Penduduk Menurut Desa di Kecamatan Bikomi Utara, 2023
Percentage Distribution of Population by Villages in Bikomi Utara District, 2023



Sumber/Source: Hasil Proyeksi Penduduk Tahun 2023/ Population Projection Results for 2023

Gambar 3.2
Figures

Jumlah Penduduk Menurut Kelompok Umur di Kecamatan Bikomi Utara, 2023
Population by Age Groups in Bikomi Utara District, 2023

Tabel 3.1 **Penduduk, Distribusi Persentase Penduduk, Kepadatan Penduduk, Rasio Jenis Kelamin Penduduk Menurut Desa/ Kelurahan di Kecamatan Bikomi Utara, 2023**
Population, Percentage Distribution of Population, Population Density, and Population Sex Ratio by Villages/ Kelurahan in Bikomi Utara District, 2023

Desa/Kelurahan <i>Village/Kelurahan</i>	Penduduk/ <i>Population</i>		
	Laki-Laki/ <i>Male</i>	Perempuan/ <i>Female</i>	Jumlah/ <i>Total</i>
(1)	(2)	(3)	(4)
Faennake	506	540	1.046
Baas	241	193	434
Haumeni	391	352	743
Napan	526	561	1.087
Tes	348	355	703
Sainoni	343	353	696
Banain	345	348	693
Banain B	197	206	403
Banain C	242	269	511
Bikomi Utara	3.139	3.177	6.316

Lanjutan Tabel/*Continued Table 3.1*

Desa/Kelurahan Village/Kelurahan	Persentase Penduduk Percentage of Total Population	Kepadatan Penduduk (per km²) Population Density per sq.km	Rasio Jenis Kelamin Penduduk Population Sex Ratio
(1)	(5)	(6)	(7)
Faennake	16,56	250,84	93,70
Baas	6,87	67,08	124,87
Haumeni	11,76	65,40	111,07
Napan	17,21	191,37	93,76
Tes	11,13	111,23	98,02
Sainoni	11,02	122,11	97,16
Banain	10,97	69,30	99,13
Banain B	6,38	57,57	95,63
Banain C	8,09	36,50	89,96

Catatan/Note: ...

Sumber/Source: Kantor Desa Masing - masing Desa/ Village Office of Each Village

Tabel
Table 3.2

Jumlah Penduduk Menurut Kelompok Umur dan Jenis Kelamin di Kecamatan Bikomi Utara, 2023
Population by Age Groups and Sex in Bikomi Utara District, 2023

Kelompok Umur Age Groups	Jenis Kelamin/Sex		
	Laki-Laki Male	Perempuan Female	Jumlah Total
(1)	(2)	(3)	(4)
0 - 4	270	274	544
5 - 9	338	313	651
10 - 14	307	319	626
15 - 19	250	226	476
20 - 24	220	199	419
25 - 29	219	234	453
30 - 34	210	239	449
35 - 39	200	218	418
40 - 44	208	249	457
45 - 49	183	199	382
50 - 54	167	184	351
55 - 59	146	194	340
60 - 64	155	146	301
65 - 69	122	123	245
70 - 74	74	96	170
75 ke atas	127	105	232
Bikomi Utara	3.196	3.318	6.514

Catatan/Note: : Kondisi Pertengahan Tahun 2023/ *Mid-Year 2023 Condition*

Sumber/Source : Hasil Proyeksi Penduduk Tahun 2023/ *Population Projection Results for 2023*

04

SOSIAL DAN KESEJAHTERAAN RAKYAT **SOCIAL AND WELFARE**



PENJELASAN TEKNIS

1. Tidak/belum pernah sekolah adalah mereka yang tidak pernah atau belum pernah terdaftar dan tidak pernah atau belum pernah aktif mengikuti pendidikan di suatu jenjang pendidikan formal.
2. Masih bersekolah adalah mereka yang terdaftar dan aktif mengikuti pendidikan di suatu jenjang pendidikan formal, baik pendidikan dasar, menengah, maupun pendidikan tinggi. Bagi mahasiswa yang masih cuti dianggap masih bersekolah.
3. Jenjang Pendidikan Formal terdiri atas pendidikan dasar, pendidikan menengah dan pendidikan tinggi. Pendidikan dasar berbentuk Sekolah Dasar (SD) dan Madrasah Ibtidaiyah (MI) atau bentuk lain yang sederajat serta Sekolah Menengah Pertama (SMP) dan Madrasah Tsanawiyah (MTs) atau bentuk lain yang sederajat. Pendidikan menengah berbentuk Sekolah Menengah Atas (SMA), Madrasah Aliyah (MA), Sekolah menengah Kejuruan (SMK), dan Madrasah Aliyah Kejuruan (MAK), atau bentuk lain yang sederajat. Perguruan tinggi dapat berbentuk akademi, politeknik, sekolah tinggi, atau institut.
4. Puskesmas (Pusat Kesehatan Masyarakat) adalah unit pelayanan teknis dinas

TECHNICAL NOTES

1. *Those who have never/are not yet enrolled in school are individuals who have never or not yet registered and have never or not yet actively participated in education at any level of formal education.*
2. *Still enrolled refers to those who are registered and actively participating in education at any level of formal education, including primary, secondary, and higher education. Students who are on leave of absence are also considered to still be enrolled.*
3. *Formal Education levels consist of primary education, secondary education, and higher education. Primary education includes Elementary School (SD) and Islamic Primary School (MI) or equivalent forms, as well as Junior High School (SMP) and Islamic Junior High School (MTs) or equivalent forms. Secondary education includes Senior High School (SMA), Islamic Senior High School (MA), Vocational High School (SMK), and Islamic Vocational Senior High School (MAK), or equivalent forms. Higher education can take the form of academies, polytechnics, higher schools, or institutes.*
4. *Puskesmas (Community Health Center) is a technical service unit of the district/city health office with the primary function of providing*

kesehatan kabupaten/kota yang mempunyai fungsi utama sebagai penyelenggara pelayanan kesehatan tingkat pertama. Wilayah kerja puskesmas maksimal adalah satu kecamatan.

5. Bencana Alam adalah peristiwa alam yang menimbulkan kesengsaraan, kerusakan alam dan lingkungan, sertamengakibatkan kesengsaraan, kerugian dan penderitaan pada penduduk. Tidak termasuk bencana yang disebabkan karena hama tanaman atau wabah. Bencana alam yang disajikan antara lain tanah longsor, banjir, dan gempa bumi.

primary healthcare services. The service area of a puskesmas is at most one district.

5. *Natural Disaster is a natural phenomenon leading to misery, damages or detriment, and financial loss, as well as the suffering of people. Not including in this category is disaster from plant microbe or outbreak. The natural disasters recorded in this category include land slide, flood, and earthquake.*

ULASAN**Pendidikan**

Jumlah fasilitas sekolah yang ada di Kecamatan Bikomi Utara diantaranya SD sebanyak 8, SMP sebanyak 3, SMA sebanyak 1, SMK sebanyak 1.

Kesehatan

Jumlah puskesmas di Kecamatan Bikomi Utara pada tahun 2023 sebanyak 1 unit dan merupakan puskesmas rawat inap.

Agama dan Sosial Lainnya

Mayoritas penduduk di Kecamatan Bikomi Utara beragama Katholik dan diikuti oleh pemeluk agama Kristen Protestan.

DESCRIPTION**Education**

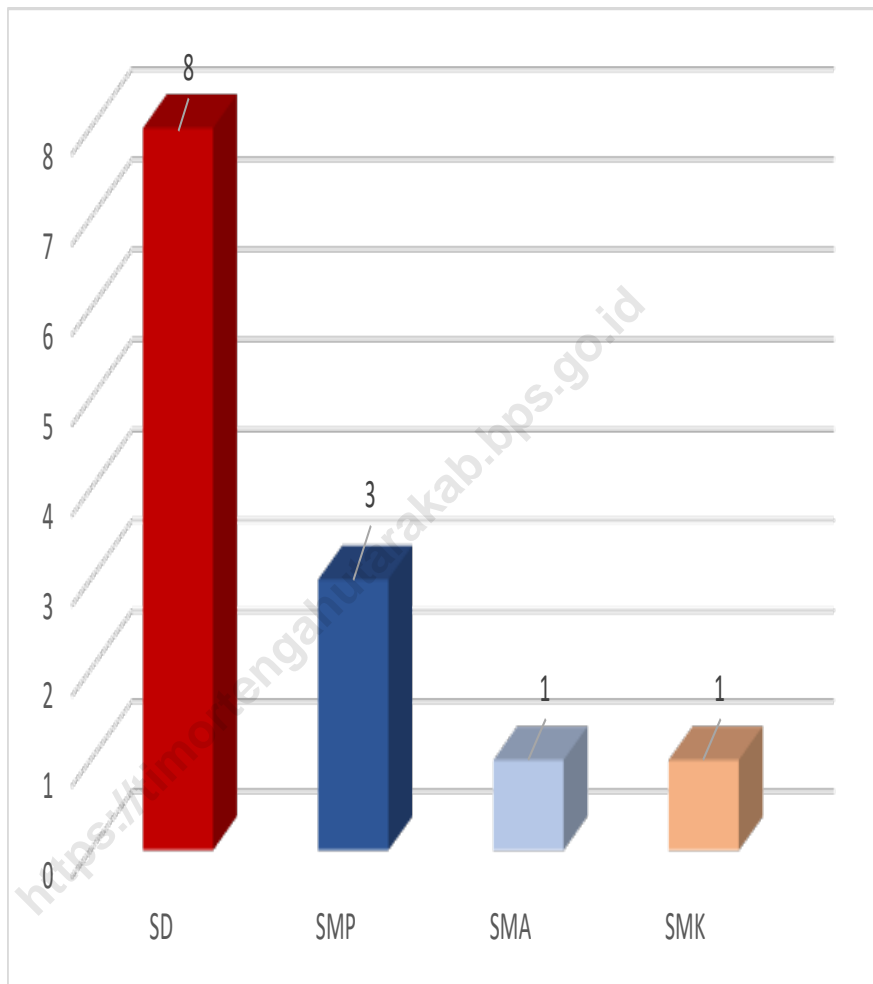
The number of school facilities in Bikomi Utara Subdistrict includes 8 elementary schools, 3 junior high schools, 1 high school, 1 vocational school.

Health

The number of puskesmas in the North Bikomi district in 2023 is 1 unit, and it is an inpatient puskesmas.

Religion and other Social Affairs

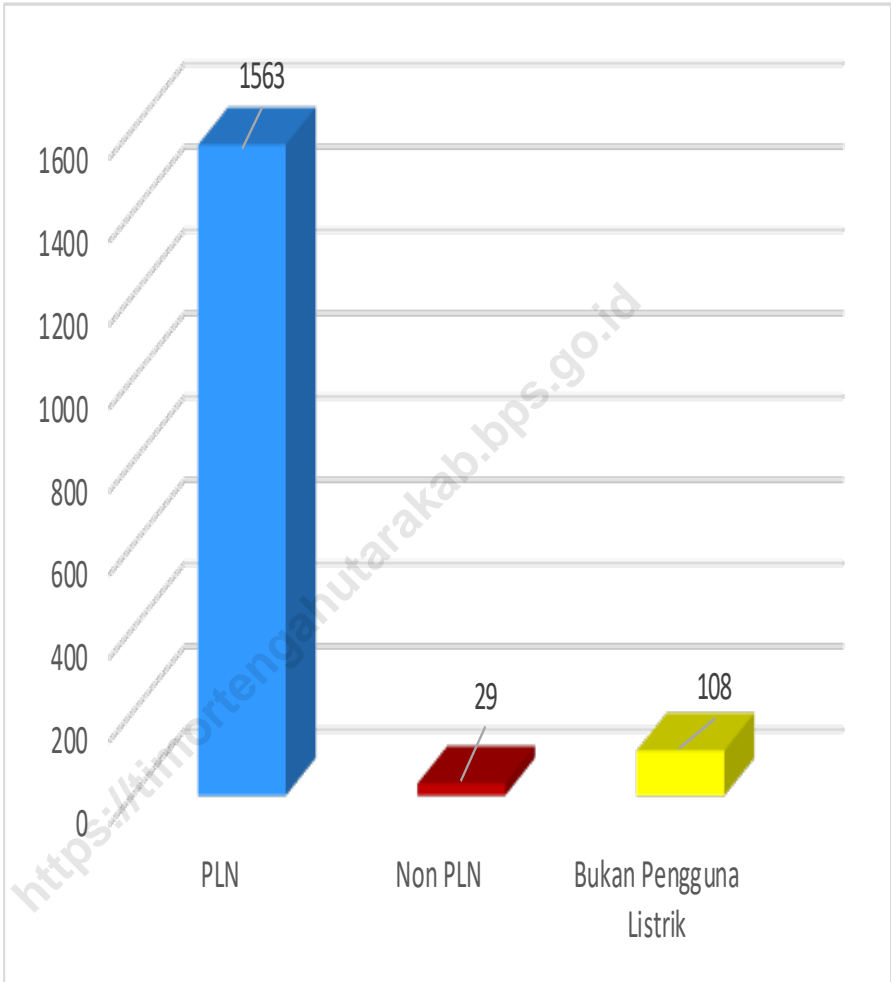
The majority of the population in the North Bikomi district are Catholic, followed by Protestant Christians



Sumber/Source : Kementerian Pendidikan, Kebudayaan, Riset, dan Teknologi, Sistem Data Pokok Pendidikan, data semester genap/
Ministry of Education, Culture, Research, and Technology, Basic Education Data System, even semester report data

Gambar 4.1
Figures

**Jumlah Sekolah Menurut Tingkat Pendidikan di
Kecamatan Bikomi Utara, 2023**
**Number of Schools by Educational Level in Bikomi Utara
District, 2023**



Sumber/Source : Kantor Desa Masing - masing Desa/ Village Office of Each Village

Gambar 4.2
Figures

Banyaknya Keluarga Pengguna Listrik di Kecamatan Bikomi Utara, 2023
Number of Family Electricity Consumer in Bikomi Utara Subdistrict, 2023

4.1 PENDIDIKAN

EDUCATION

Tabel 4.1.1 Jumlah Sekolah Menurut Tingkat Pendidikan di Kecamatan Bikomi Utara, 2023/2024
Table Number of Schools by Educational Level in Bikomi Utara District, 2023/2024

Tingkat Pendidikan Educational Level	Negeri/Public	Swasta/Private	Jumlah/Total
(1)	(2)	(3)	(4)
Taman Kanak-Kanak (TK) ¹ /Kindergarten ¹	-	-	-
Raudatul Athfal (RA) ² Raudatul Athfal (RA) ²	— ³	— ³	— ³
Sekolah Dasar (SD) ¹ Elementary Schools ¹	5	3	8
Madrasah Ibtidaiyah (MI) ² /Madrasah Ibtidaiyah (MI) ²	-	-	-
Sekolah Menengah Pertama (SMP) ¹ /Junior High Schools ¹	3	-	3
Madrasah Tsanawiyah (MTs) ² /Madrasah Tsanawiyah (MTs) ²	-	-	-
Sekolah Menengah Atas (SMA) ¹ /Senior High Schools ¹	1	-	1
Sekolah Menengah Kejuruan (SMK) ¹ Vocational High Schools ¹	-	1	1
Madrasah Aliyah (MA) ² Madrasah Aliyah (MA) ²	-	-	-

Catatan/Note: ³ Seluruh Raudatul Athfal (RA) berstatus swasta/All Raudatul Athfal (RA) are private

Sumber/Source: ¹ Kementerian Pendidikan, Kebudayaan, Riset, dan Teknologi, Sistem Data Pokok Pendidikan, data semester genap/
Ministry of Education, Culture, Research, and Technology, Basic Education Data System, even semester report data

² Kementerian Agama, EMIS, data semester genap/Ministry of Religious Affairs, EMIS, genap semester report data

Tabel 4.1.2
Table

Jumlah Guru Menurut Tingkat Pendidikan di Kecamatan Bikomi Utara, 2023/2024
Number of Teachers by Educational Level in Bikomi Utara District, 2023/2024

Tingkat Pendidikan Educational Level	Negeri/Public	Swasta/Private	Jumlah/Total
(1)	(2)	(3)	(4)
Taman Kanak-Kanak (TK) ¹ /Kindergarten ¹	-	-	-
Raudatul Athfal (RA) ² Raudatul Athfal (RA) ²	— ³	— ³	— ³
Sekolah Dasar (SD) ^{1,3} Elementary Schools ^{1,3}	68	19	87
Madrasah Ibtidaiyah (MI) ² /Madrasah Ibtidaiyah (MI) ²	-	-	-
Sekolah Menengah Pertama (SMP) ^{1,3} Junior High Schools ^{1,3}	43	-	43
Madrasah Tsanawiyah (MTs) ² /Madrasah Tsanawiyah (MTs) ²	-	-	-
Sekolah Menengah Atas (SMA) ^{1,3} /Senior High Schools ^{1,3}	22	-	22
Sekolah Menengah Kejuruan (SMK) ^{1,3} Vocational High Schools ^{1,3}	-	6	6
Madrasah Aliyah (MA) ² Madrasah Aliyah (MA) ²	-	-	-

Catatan/Note: ³ Jumlah guru termasuk kepala sekolah dan guru/The total of teachers including headmaster and teacher.

Sumber/Source: ¹ Kementerian Pendidikan, Kebudayaan, Riset, dan Teknologi, Sistem Data Pokok Pendidikan, data semester genap/Ministry of Education, Culture, Research, and Technology, Basic Education Data System, even semester report data

² Kementerian Agama, EMIS, data semester genap/Ministry of Religious Affairs, EMIS, even semester report data

Tabel 4.1.3 Jumlah Murid Menurut Tingkat Pendidikan di Kecamatan Bikomi Utara, 2023/2024
Table Number of Pupils by Educational Level in Bikomi Utara District, 2023/2024

Tingkat Pendidikan Educational Level	Negeri/Public	Swasta/Private	Jumlah/Total
(1)	(2)	(3)	(4)
Taman Kanak-Kanak (TK) ¹ /Kindergarten ¹	-	-	-
Raudatul Athfal (RA) ² Raudatul Athfal (RA) ²	... ³	... ³	... ³
Sekolah Dasar (SD) ¹ Elementary Schools ¹	624	315	939
Madrasah Ibtidaiyah (MI) ² /Madrasah Ibtidaiyah (MI) ²	-	-	-
Sekolah Menengah Pertama (SMP) ¹ /Junior High Schools ¹	337	-	337
Madrasah Tsanawiyah (MTs) ² /Madrasah Tsanawiyah (MTs) ²	-	-	-
Sekolah Menengah Atas (SMA) ¹ /Senior High Schools ¹	222	-	222
Sekolah Menengah Kejuruan (SMK) ¹ Vocational High Schools ¹	-	50	50
Madrasah Aliyah (MA) ² Madrasah Aliyah (MA) ²	-	-	-

Catatan/Note: ...

Sumber/Source: ¹ Kementerian Pendidikan, Kebudayaan, Riset, dan Teknologi, Sistem Data Pokok Pendidikan, data semester genap/
Ministry of Education, Culture, Research, and Technology, Basic Education Data System, even semester report data

² Kementerian Agama, EMIS, data semester genap/Ministry of Religious Affairs, EMIS, even semester report data

4.2 KESEHATAN HEALTH

Tabel 4.2.1 Banyaknya Desa¹/Kelurahan yang Memiliki Sarana Kesehatan Menurut Jenis Sarana Kesehatan di Kecamatan Bikomi Utara, 2021–2023
Number of Villages¹/Kelurahan Health Facilities by Type of Health Facilities in Bikomi Utara District, 2021–2023

Jenis Sarana Kesehatan <i>Type of Health Facilities</i>	2021 ²	2022 ³	2023 ³
(1)	(2)	(3)	(4)
Rumah Sakit <i>Hospital</i>	-	-	-
Rumah Sakit Bersalin <i>Maternity Hospital</i>	-	-	-
Poliklinik/Balai Pengobatan <i>Polyclinic</i>	-	-	-
Puskesmas Rawat Inap <i>Public Health Center with Inpatient Care</i>	1	1	1
Puskesmas Tanpa Rawat Inap <i>Public Health Center without Inpatient Care</i>	-	-	-
Apotek <i>Pharmacy</i>	-	-	-

Catatan/Note: ¹Desa pada tabel ini termasuk Unit Permukiman Transmigrasi (UPT) yang masih dibina oleh kementerian terkait/
Villages in this table include Transmigration Settlement Unit which is still fostered by the relevant ministries.

Sumber/Source: ²Badan Pusat Statistik, Pendataan Potensi Desa (Podes)/BPS-Statistics Indonesia, Village Potential Data Collecting
³...

Tabel
Table 4.2.2

**Banyaknya Warga Penderita Kekurangan Gizi Menurut
Desa/Kelurahan di Kecamatan Bikomi Utara, 2023**
**Number of People with Malnutrition by Villages/Kelurahan
in Bikomi Utara District, 2023**

Desa/Kelurahan Village/Kelurahan	2023
(1)	(2)
Faennake	8
Baas	-
Haumeni	7
Napan	8
Tes	8
Sainoni	1
Banain A	7
Banain B	4
Banain C	5
Bikomi Utara	48

Catatan/Note: ...

Sumber/Source: Dinas Kesehatan Kabupaten TTU/ Health Office of TTU Regency

4.3 PERUMAHAN DAN LINGKUNGAN HOUSING AND ENVIRONMENT

Tabel 4.3.1 Banyaknya Desa¹/Kelurahan Menurut Sumber Air Minum Sebagian Besar Keluarga di Kecamatan Bikomi Utara, 2021–2023
Number of Villages¹/Kelurahan by Drinking Water Source of Majority Family in Bikomi Utara District, 2021–2023

Sumber Air Minum Source of Drinking Water	2021 ²	2022 ³	2023 ³
(1)	(2)	(3)	(4)
Air Kemasan Bermerk/ <i>Branded Bottled Water</i>	-	-	-
Air Isi Ulang/ <i>Refil Water</i>	-	-	-
Leding Dengan Meteran/ <i>Metered Piped Water</i>	-	-	-
Leding Tanpa Meteran/ <i>Non Metered Piped Water</i>	-	-	-
Sumur Bor atau Pompa/ <i>Artesian Well or Pumped Water</i>	3	6-	6
Sumur/ <i>Well</i>	-	-	-
Mata Air/ <i>Spring</i>	6	3	3
Sungai/Danau/Kolam/ Waduk/Situ/ Embung/Bendungan/ <i>River/Lake/Pond/ Reservoir/Dam</i>	-	-	-
Air Hujan/ <i>Rainwater</i>	-	-	-
Lainnya/ <i>Others</i>	-	-	-

Catatan/*Note*: ¹ Desa pada tabel ini termasuk Unit Permukiman Transmigrasi (UPT) yang masih dibina oleh kementerian terkait/
Villages in this table include Transmigration Settlement Unit which is still fostered by the relevant ministries.

Sumber/*Source*: ² Kantor Desa Masing - masing Desa/ *Village Office of Each Village*

Tabel 4.3.2 **Banyaknya Keluarga Menurut Desa/Kelurahan dan Jenis Pengguna Listrik di Kecamatan Bikomi Utara, 2023**
Table **Number of Family by Villages/Kelurahan and Type of Electricity Consumer in Bikomi Utara District, 2023**

Desa/Kelurahan <i>Village/Kelurahan</i>	Pengguna Listrik <i>Electricity Consumer</i>			Bukan Pengguna Listrik <i>Not Electricity Consumer</i>
	PLN <i>State Electricity Company</i>	Non-PLN <i>Non-State Electricity Company</i>	Jumlah <i>Total</i>	
(1)	(2)	(3)	(4)	(5)
Faennake	258	-	258	2
Baas	100	-	100	5
Haumeni	171	23	194	-
Napan	301	-	301	-
Tes	101	5	106	70
Sainoni	155	-	155	30
Banain A	198	-	198	1
Banain B	123	-	123	-
Banain C	156	1	157	-
Bikomi Utara	1 563	29	1 592	108

Catatan/Note: ...

Sumber/Source: Kantor Desa Masing - masing Desa/ *Village Office of Each Village*

Tabel 4.3.3
Table

**Banyaknya Desa¹/Kelurahan Menurut Sumber
Penerangan Jalan Utama Desa/Kelurahan di Kecamatan
Bikomi Utara, 2021–2023**
**Number of Villages¹/Kelurahan by Source of Villages/
Kelurahan's Main Street Illumination in Bikomi Utara
District, 2021–2023**

Sumber Penerangan Jalan Utama Source of Main Street Illumination	2021 ²	2022 ³	2023 ³
(1)	(2)	(3)	(4)
Listrik Pemerintah/ <i>State Electricity</i>	4	4	5
Listrik Non-Pemerintah/ <i>Non-State Electricity</i>	-	-	-
Non Listrik/ <i>Non-Electric</i>	-	-	-

Catatan/*Note*: ¹Desa pada tabel ini termasuk Unit Permukiman Transmigrasi (UPT) yang masih dibina oleh kementerian terkait/
Villages in this table include Transmigration Settlement Unit which is still fostered by the relevant ministries.

Sumber/*Source*: ²Kantor Desa Masing - masing Desa/ *Village Office of Each Village*

³Kantor Desa Masing - masing Desa/ *Village Office of Each Village*

Tabel
Table 4.3.4

Banyaknya Desa¹/Kelurahan Menurut Penggunaan Fasilitas Tempat Buang Air Besar Sebagian Besar Keluarga di Kecamatan Bikomi Utara, 2021–2023
Number of Villages¹/Kelurahan by Toilet Facility Used by Majority Family in Bikomi Utara District, 2021–2023

Fasilitas Tempat Buang Air Besar <i>Toilet Facility</i>	2021 ²	2022 ²	2023 ³
(1)	(2)	(3)	(4)
Jamban/Toilet			
Sendiri/Private	9	9	9
Bersama/Shared	-	-	-
Umum/Public	-	-	-
Bukan Jamban/Non-Toilet	-	-	-
Jumlah/Total	9	9	9

Catatan/Note: ¹Desa pada tabel ini termasuk Unit Permukiman Transmigrasi (UPT) yang masih dibina oleh kementerian terkait/
Villages in this table include Transmigration Settlement Unit which is still fostered by the relevant ministries.

Sumber/Source: ²Kantor Desa Masing - masing Desa/ *Village Office of Each Village*

³Kantor Desa Masing - masing Desa/ *Village Office of Each Village*

Tabel 4.3.5
Table

Banyaknya Desa/Kelurahan Menurut Jenis Bahan Bakar untuk Memasak yang Digunakan Sebagian Besar Keluarga di Kecamatan Bikomi Utara, 2023
Number of Villages/Kelurahan by Type of Cooking Fuel Used by Majority Family in Bikomi Utara District, 2023

Jenis Bahan Bakar untuk Memasak <i>Type of Cooking Fuel</i>	2023
(1)	(2)
Listrik/ <i>Electric</i>	-
Elpiji 5,5 kg/ <i>Blue Gas 5.5 kg-LPG</i>	-
Elpiji 12 kg/ <i>12 kg-LPG</i>	-
Elpiji 3 kg/ <i>3 kg-LPG</i>	-
Gas Kota/ <i>City Gas</i>	-
Biogas/ <i>Biogas</i>	-
Minyak Tanah/ <i>Kerosene</i>	-
Briket/ <i>Briquettes</i>	-
Arang/ <i>Charcoal</i>	-
Kayu Bakar/ <i>Firewood</i>	9
Lainnya/ <i>Others</i>	-
Jumlah/<i>Total</i>	9

Catatan/*Note*: ...

Sumber/*Source*: Kantor Desa Masing - masing Desa/ *Village Office of Each Village*

4.4 AGAMA DAN SOSIAL LAINNYA RELIGION AND OTHER SOCIAL AFFAIRS

Tabel 4.4.1 Jumlah Tempat Peribadatan Menurut Desa/Kelurahan di Kecamatan Bikomi Utara, 2023
Table *Number of Worship Places by Villages/Kelurahan in Bikomi Utara District, 2023*

Desa/Kelurahan <i>Village/Kelurahan</i>	Masjid <i>Mosque</i>	Mushola <i>Pray Room</i>	Gereja Protestan <i>Protestant Church</i>	Gereja Katholik <i>Catholic Church</i>	Pura <i>Temple</i>	Vihara	Kapela
(1)	(2)	(3)	(4)	(5)	(6)	(7)	(8)
Faennake	-	-	-	-	-	-	1
Baas	-	-	-	-	-	-	-
Haumeni	-	-	-	1	-	-	-
Napan	-	-	-	-	-	-	1
Tes	-	-	-	-	-	-	-
Sainoni	-	-	-	-	-	-	1
Banain A	-	-	-	-	-	-	-
Banain B	-	-	-	-	-	-	1
Banain C	-	-	-	-	-	-	-
Bikomi Utara	-	-	-	1	-	-	4

Catatan/Note: ...

Sumber/Source: Kantor Desa Masing - masing Desa/ Village Office of Each Village

Tabel 4.4.2
Table

**Banyaknya Kejadian Bencana Alam Menurut Desa/
Kelurahan dan Jenis Bencana Alam di Kecamatan Bikomi
Utara, 2023**
*Number of Natural Disaster Events by Villages/Kelurahan
and Type of Natural Disaster in Bikomi Utara District,
2023*

Desa/Kelurahan <i>Village/Kelurahan</i>	Gempa Bumi <i>Earthquake</i>	Tsunami <i>Tsunami</i>	Gunung Meletus <i>Volcanic Eruption</i>	Tanah Longsor <i>Landslide</i>
(1)	(2)	(3)	(4)	(5)
Faennake	1	-	-	-
Baas	1	-	-	-
Haumeni	1	-	-	-
Napan	1	-	-	-
Tes	1	-	-	-
Sainoni	1	-	-	-
Banain A	1	-	-	-
Banain B	1	-	-	-
Banain C	1	-	-	-
Bikomi Utara	9	-	-	-

Lanjutan Tabel/*Continued Table* 4.4.2

Desa/Kelurahan Village/Kelurahan	Banjir Floods	Banjir Bandang Flash Floods	Kekeringan Drought	Kebakaran Hutan dan Lahan Forest and Land Fires
(1)	(6)	(7)	(8)	(9)
Faennake	-	-	-	-
Baas	-	-	-	-
Haumeni	-	-	-	-
Napan	-	-	-	-
Tes	-	-	-	-
Sainoni	-	-	-	-
Banain A	-	-	-	-
Banain B	-	-	-	-
Banain C	-	-	-	-
Bikomi Utara	-	-	-	-

Lanjutan Tabel/*Continued Table* 4.4.2

Desa/Kelurahan Village/Kelurahan	Angin Puyuh/ Puting Beliung/ Topan Tornado/Typhoon	Gelombang Pasang Tidal Wave	Abrasi Abrasion
(1)	(10)	(11)	(12)
Faennake	-	-	-
Baas	-	-	-
Haumeni	-	-	-
Napan	-	-	-
Tes	-	-	-
Sainoni	-	-	-
Banain A	-	-	-
Banain B	-	-	-
Banain C	-	-	-
Bikomi Utara	-	-	-

Catatan/*Note*: ...Sumber/*Source*: Kantor Desa Masing - masing Desa/ *Village Office of Each Village*

Tabel
Table 4.4.3

Banyaknya Korban Jiwa Akibat Bencana Alam Menurut Desa/Kelurahan dan Jenis Bencana Alam di Kecamatan Bikomi Utara, 2023
Number of Fatalities Due to Natural Disasters by Villages/ Kelurahan and Type of Natural Disaster in Bikomi Utara District, 2023

Desa/Kelurahan Village/Kelurahan	Gempa Bumi Earthquake	Tsunami Tsunami	Gunung Meletus Volcanic Eruption	Tanah Longsor Landslide
(1)	(2)	(3)	(4)	(5)
Faennake	-	-	-	-
Baas	-	-	-	-
Haumeni	-	-	-	-
Napan	-	-	-	-
Tes	-	-	-	-
Sainoni	-	-	-	-
Banain A	-	-	-	-
Banain B	-	-	-	-
Banain C	-	-	-	-
Bikomi Utara	-	-	-	-

Lanjutan Tabel/*Continued Table 4.4.3*

Desa/Kelurahan <i>Village/Kelurahan</i>	Banjir <i>Floods</i>	Banjir Bandang <i>Flash Floods</i>	Kekeringan <i>Drought</i>	Kebakaran Hutan dan Lahan <i>Forest and Land Fires</i>
(1)	(6)	(7)	(8)	(9)
Faennake	-	-	-	-
Baas	-	-	-	-
Haumeni	-	-	-	-
Napan	-	-	-	-
Tes	-	-	-	-
Sainoni	-	-	-	-
Banain A	-	-	-	-
Banain B	-	-	-	-
Banain C	-	-	-	-
Bikomi Utara	-	-	-	-

Lanjutan Tabel/*Continued Table* 4.4.3

Desa/Kelurahan <i>Village/Kelurahan</i>	Angin Puyuh/ Puting Beliung/ Topan <i>Tornado/Typhoon</i>	Gelombang Pasang Tidal Wave	Abrasi <i>Abrasion</i>
(1)	(10)	(11)	(12)
Faennake	-	-	-
Baas	-	-	-
Haumeni	-	-	-
Napan	-	-	-
Tes	-	-	-
Sainoni	-	-	-
Banain A	-	-	-
Banain B	-	-	-
Banain C	-	-	-
Bikomi Utara	-	-	-

Catatan/*Note*: ...Sumber/*Source*: Kantor Desa Masing - masing Desa/ *Village Office of Each Village*

Tabel 4.4.4
Table

Keberadaan Fasilitas/Upaya Antisipasi/Mitigasi Bencana Alam Menurut Desa/Kelurahan di Kecamatan Bikomi Utara, 2023
Existence of Facilities/Efforts for Anticipation/Mitigation of Natural Disasters by Villages/Kelurahan by Villages/ Kelurahan in Bikomi Utara District, 2023

Desa/Kelurahan <i>Village/Kelurahan</i>	Sistem Peringatan Dini Bencana Alam <i>Natural Disaster Early Warning System</i>	Sistem Peringatan Dini Khusus Tsunami <i>Tsunami Early Warning System</i>	Perlengkapan Keselamatan <i>Safety Equipment</i>
(1)	(2)	(3)	(4)
Faennake	Tidak Ada	Bukan Wilayah Potensi Tsunami	Tidak Ada
Baas	Tidak Ada	Bukan Wilayah Potensi Tsunami	Tidak Ada
Haumeni	Tidak Ada	Bukan Wilayah Potensi Tsunami	Tidak Ada
Napan	Tidak Ada	Bukan Wilayah Potensi Tsunami	Tidak Ada
Tes	Tidak Ada	Bukan Wilayah Potensi Tsunami	Tidak Ada
Sainoni	Tidak Ada	Bukan Wilayah Potensi Tsunami	Tidak Ada
Banain A	Tidak Ada	Bukan Wilayah Potensi Tsunami	Tidak Ada
Banain B	Tidak Ada	Bukan Wilayah Potensi Tsunami	Tidak Ada
Banain C	Tidak Ada	Bukan Wilayah Potensi Tsunami	Tidak Ada
Bikomi Utara	Tidak Ada	Bukan Wilayah Potensi Tsunami	Tidak Ada

Lanjutan Tabel/*Continued Table 4.4.4*

Desa/Kelurahan <i>Village/Kelurahan</i>	Rambu-Rambu dan Jalur Evakuasi Bencana <i>Sign and Evacuation Route</i>	Pembuatan, Perawatan, atau Normalisasi: Sungai, Kanal, Tanggul, Parit, Drainase, Waduk, Pantai, dll <i>Manufacture, Maintenance, or Normalization: Rivers, Canals, Embankment, etc</i>
(1)	(5)	(6)
Faennake	Tidak Ada	Tidak Ada
Baas	Tidak Ada	Tidak Ada
Haumeni	Tidak Ada	Tidak Ada
Napan	Tidak Ada	Tidak Ada
Tes	Tidak Ada	Tidak Ada
Sainoni	Tidak Ada	Tidak Ada
Banain A	Tidak Ada	Tidak Ada
Banain B	Tidak Ada	Tidak Ada
Banain C	Tidak Ada	Tidak Ada
Bikomi Utara	Tidak Ada	Tidak Ada

Catatan/Note: ...

Sumber/Source: Kantor Desa Masing - masing Desa/ *Village Office of Each Village*

Tabel 4.4.5
Table

Banyaknya Desa/Kelurahan yang Memiliki Kelompok Kegiatan Olahraga Menurut Jenis Olahraga dan Ketersediaan Fasilitas/Lapangan Olahraga di Kecamatan Bikomi Utara, 2023
Number of Villages/Kelurahan Having Sport Activities Groups by Type of Sport and Availability of Sport Facilities/Fields in Bikomi Utara District, 2023

Jenis Olahraga <i>Type of Sport</i>	Kondisi Fasilitas/Lapangan Olahraga <i>Condition of Sport Facilities/Fields</i>			Tidak Ada Fasilitas/ Lapangan Olahraga <i>No Sport Facilities/ Fields</i>
	Baik	Rusak Sedang	Rusak Parah	
(1)	(2)	(3)	(4)	(5)
Sepak Bola/ <i>Soccer</i>	-	5	1	3
Bola Voli/ <i>Volley Ball</i>	5	4	-	-
Bulu Tangkis/ <i>Badminton</i>	-	-	-	-
Bola Basket/ <i>Basket Ball</i>	-	-	-	-
Tenis Lapangan/ <i>Court Tennis</i>	-	-	-	-
Tenis Meja/ <i>Table Tennis</i>	-	-	-	-
Futsal	-	-	-	-
Renang/ <i>Swimming</i>	-	-	-	-
Bela Diri/ <i>Martial Arts</i>	-	1	-	8
Bilyard/ <i>Billiards</i>	-	-	-	-
Fitnes, Aerobik, dll/ <i>Fitness, Aerobics, etc</i>	-	-	-	-
Lainnya/ <i>Others</i>	-	-	-	-

Catatan/Note: ...

Sumber/Source: Kantor Desa Masing - masing Desa/ *Village Office of Each Village*

<https://timortengahutarakab.bps.go.id>

05

**PERTANIAN
AGRICULTURE**



PENJELASAN TEKNIS

1. Tanaman pangan mencakup padi dan palawija (jagung, kedelai, kacang tanah, ubi kayu dan ubi jalar).
2. Data lahan sawah yang dikumpulkan setiap akhir tahun meliputi:
 - a. Sawah berpengairan teknis: Sawah yang memperoleh pengairan dimana saluran pemberi terpisah dari saluran pembuang agar penyediaan dan pembagian irigasi dapat sepenuhnya diatur dan diukur dengan mudah. Jaringan seperti ini biasanya terdiri dari saluran induk, sekunder dan tersier. Saluran induk, sekunder serta bangunannya dibangun, dikuasai dan dipelihara oleh pemerintah.
 - b. Sawah berpengairan setengah teknis: Sawah berpengairan teknis tetapi pemerintah hanya menguasai bangunan penyadap untuk dapat mengatur dan mengukur pemasukan air, sedangkan jaringan selanjutnya tidak diukur dan dikuasai oleh pemerintah.
 - c. Sawah berpengairan sederhana: Sawah yang memperoleh pengairan yang cara pembagian dan pembuangan airnya belum teratur, walaupun pemerintah sudah ikut membangun sebagian dari jaringan tersebut (misalnya biaya pembuatan

TECHNICAL NOTES

1. *Data of food crops consist of paddy and crops (maize, soybean, peanut, cassava, and sweet potatoes).*
2. *Paddy field data collected regularly at the end of the year covers:*
 - a. *Paddy field with technical irrigation: Paddy field watered by the irrigation that its inflow and outflow drain is separated simply in order to manage and measure water distribution easily. This kind of drain, in general, consists of main, secondary and tertiary drains. Main and Secondary drains including its construction are maintained by and under the authority of the government.*
 - b. *Paddy field with semi-technical irrigation: Paddy field with technical irrigation but the government merely owns and maintains the inflow drain to manage and to measure the water. Whereas, next parts of the technical irrigation are not controlled by the government.*
3. *Paddy field with traditional Irrigation: Paddy field watered by the irrigation that its inflow and outflow drains have not been properly managed even though the government has involved in the construction of the drain*

- bendungannya).
- d. Sawah tadah hujan: Sawah yang pengairannya tergantung pada air hujan. *(for diaminstance funding the construction of the dam)*
- e. Sawah pasang surut: Sawah yang pengairannya tergantung pada air sungai yang dipengaruhi oleh pasang surutnya air laut. *Rainfed paddy field: Paddy field which solely relies on rainfall.*
- f. Sawah lainnya: Termasuk lahan sawah lebak, polder dan lain-lain. *Tidal change paddy field: Paddy field which relies on river's water that is affected by tidal change of the sea.*
3. Produksi padi mencakup padi sawah dan padi ladang. Data produksi padi dan palawija yang dikumpulkan dalam satuan gabah kering giling (padi), pipilan kering (jagung), umbi basah (ubi kayu dan ubi jalar) dan biji kering (kacang tanah dan kedelai). *f. Other paddy fields: Including 'lebak' (natural swampy area) paddy field, polder and so on.*
4. Kawasan Hutan adalah wilayah tertentu berupa hutan, yang ditunjuk dan atau ditetapkan oleh pemerintah untuk mempertahankan keberadaannya sebagai hutan tetap. Hal ini untuk menjamin kepastian hukum status kawasan hutan, letak batas dan luas suatu wilayah tertentu yang sudah ditunjuk menjadi kawasan hutan tetap. *3. The production of paddy includes wetland and dry land paddies. Data of paddy production collected are in form of dried un-hulled paddy, dry seed of maize, fresh tuber of cassava and sweet potatoes and dry un-shelled soybean and peanut.*
4. *Forest area is a specific territory of forest determined and or established by the government to maintain it as a permanent forest. The importance of this policy is to ensure its legitimation on forest area status, boundary and total area of a territory that has been established as permanent forest area.*

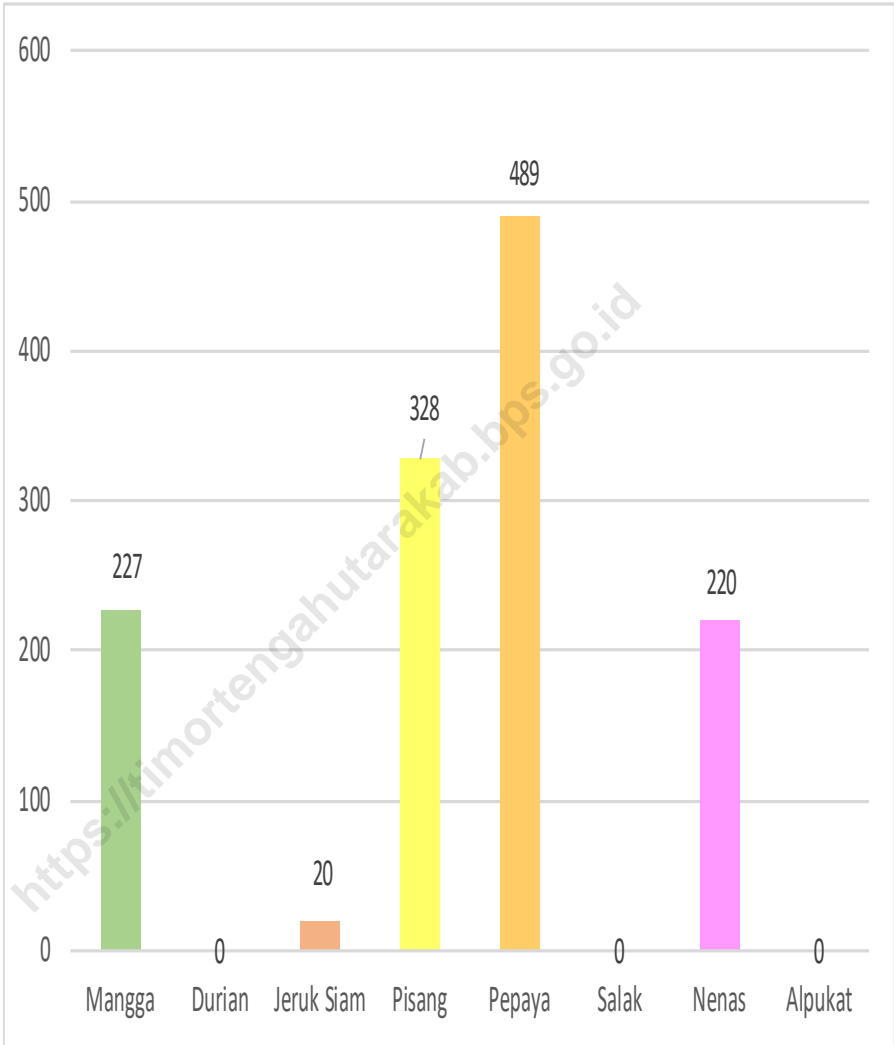
ULASAN**Holtikultura**

Komoditas sayuran pada tahun 2020-2023 di Kecamatan Bikomi Utara tidak ada. Buah-buahan yang paling banyak di produksi adalah buah Pepaya sebanyak 489 kuintal pada tahun 2023.

DESCRIPTION**Holticulture**

Vegetable commodities in Bikomi Utara District from 2020 to 2023 were nonexistent. The most produced fruit is papaya, with 489 quintals produced in 2023.

<https://timortengahutarakab.bps.go.id>



Sumber/Source : Badan Pusat Statistik, Statistik Pertanian Hortikultura SPH-SBS/BPS-Statistics Indonesia, Agricultural Statistic for Horticulture SPH-SBS

Gambar 5.1
Figures

Produksi Buah-Buahan Tahunan Menurut Jenis Tanaman di Kecamatan Bikomi Utara (kuintal), 2023
Annual Fruit Production by Plant Type in Bikomi Utara District (quintals), 2023

Tabel
Table 5.1

Luas Panen Tanaman Sayuran dan Buah-buahan Semusim Menurut Jenis Tanaman di Kecamatan Bikomi Utara (ha), 2020–2023
Harvested Area of Seasonal Vegetables and Fruits by Kind of Plant in Bikomi Utara District (ha), 2020–2023

Jenis Tanaman Kind of Plants	2020	2021	2022	2023
(1)	(2)	(3)	(4)	(5)
Sayuran/Vegetables:				
Bawang Merah/ <i>Shallots</i>	-	-	-	-
Cabai Besar/TW/Teropong <i>Chili/Big Chili</i>	-	-	-	-
Cabai Keiting <i>Curly Chili</i>	-	-	-	-
Cabai Rawit <i>Chili/Cayenne Pepper</i>	-	-	-	-
Kentang/ <i>Potato</i>	-	-	-	-
Kubis/ <i>Cabbage</i>	-	-	-	-
Tomat/ <i>Tomato</i>	-	-	-	-
Bawang Putih/ <i>Garlic</i>	-	-	-	-

Catatan/Note: ...

Sumber/Source: Badan Pusat Statistik, Statistik Pertanian Hortikultura SPH-SBS/BPS-Statistics Indonesia, *Agricultural Statistic for Horticulture SPH-SBS*

Tabel
Table 5.2

Produksi Tanaman Sayuran dan Buah-buahan Semusim Menurut Jenis Tanaman di Kecamatan Bikomi Utara (kuintal), 2020–2023
Production of Seasonal Vegetables and Fruits by Kind of Plant in Bikomi Utara District (quintal), 2020–2023

Jenis Tanaman Kind of Plants	2020	2021	2022	2023
(1)	(2)	(3)	(4)	(5)
Sayuran/Vegetables:				
Bawang Merah/Shallots	-	-	-	-
Cabai Besar/TW/Teropong Chili/Big Chili	-	-	-	-
Cabai Keiting Curly Chili	-	-	-	-
Cabai Rawit Chili/Cayenne Pepper	-	-	-	-
Kentang/Potato	-	-	-	-
Kubis/Cabbage	-	-	-	-
Tomat/Tomato	-	-	-	-
Bawang Putih/Garlic	-	-	-	-

Catatan/Note: ...

Sumber/Source: Badan Pusat Statistik, Statistik Pertanian Hortikultura SPH-SBS/BPS-Statistics Indonesia, Agricultural Statistic for Horticulture SPH-SBS

Tabel
Table 5.3

**Luas Panen Tanaman Biofarmaka Menurut Jenis Tanaman
di Kecamatan Bikomi Utara (m²), 2020–2023**
**Harvested Area of Medicinal Plants by Kind of Plant in
Bikomi Utara District (m²), 2020–2023**

Jenis Tanaman Kind of Plants	2020	2021	2022	2023
(1)	(2)	(3)	(4)	(5)
Jaje/Ginger	-	-	-	-
Laos/Lengkuas/Galanga	-	-	-	-
Kencur/East Indian Galangal	-	-	-	-
Kunyit/Turmeric	-	-	-	-

Catatan/Note: ...

Sumber/Source: Badan Pusat Statistik, Statistik Pertanian Hortikultura SPH-TBF/BPS-Statistics Indonesia, Agricultural Statistic for Horticulture SPH-TBF

Tabel 5.4 **Produksi Tanaman Biofarmaka Menurut Jenis Tanaman di Kecamatan Bikomi Utara (kg), 2020–2023**
Table **Production of Medicinal Plants by Kind of Plant in Bikomi Utara District (kg), 2020–2023**

Jenis Tanaman Kind of Plants	2020	2021	2022	2023
(1)	(2)	(3)	(4)	(5)
Jahe/Ginger	-	-	-	-
Laos/Lengkuas/Galanga	-	-	-	-
Kencur/East Indian Galangal	-	-	-	-
Kunyit/Turmeric	-	-	-	-

Catatan/Note: ...

Sumber/Source: Badan Pusat Statistik, Statistik Pertanian Hortikultura SPH-TBF/BPS-Statistics Indonesia, Agricultural Statistic for Horticulture SPH-TBF

Tabel
Table 5.5

**Luas Panen Tanaman Hias Menurut Jenis Tanaman di
Kecamatan Bikomi Utara (m²), 2020–2023**
**Harvested Area of Ornamental Plants by Kind of Plant in
Bikomi Utara District (m²), 2020–2023**

Jenis Tanaman Kind of Plants	2020	2021	2022	2023
(1)	(2)	(3)	(4)	(5)
Anggrek Pot/Pot Orchid	-	-	-	-
Anggrek Potong/Cut Orchid	-	-	-	-
Krisan/Chrysantemum	-	-	-	-
Mawar/Rose	-	-	-	-
Sedap Malam/Tuberose	-	-	-	-

Catatan/Note: ...

Sumber/Source: Badan Pusat Statistik, Statistik Pertanian Hortikultura SPH-TH/BPS-Statistics Indonesia, Agricultural Statistik for Horticulture SPH-TH

Tabel 5.6 **Produksi Tanaman Hias Menurut Jenis Tanaman di Kecamatan Bikomi Utara (tangkai), 2020–2023**
Table **Production of Ornamental Plants by Kind of Plant n Bikomi Utara District (stalks), 2020–2023**

Jenis Tanaman Kind of Plants	2020	2021	2022	2023
(1)	(2)	(3)	(4)	(5)
Anggrek Pot/Pot Orchid	-	-	-	-
Anggrek Potong/Cut Orchid	-	-	-	-
Krisan/Chrysantemum	-	-	-	-
Mawar/Rose	-	-	-	-
Sedap Malam/Tuberose	-	-	-	-

Catatan/Note: ...

Sumber/Source: Badan Pusat Statistik, Statistik Pertanian Hortikultura SPH-TH/BPS-Statistics Indonesia, Agricultural Statistik for Horticulture SPH-TH

Tabel 5.7
Table

Produksi Buah-Buahan dan Sayuran Tahunan Menurut Jenis Tanaman di Kecamatan Bikomi Utara (kuintal), 2020–2023
Production of Annual Fruits and Vegetables by Kind of Plant in Bikomi Utara District (qintal), 2020–2023

Jenis Tanaman <i>Kind of Plants</i>	2020	2021	2022	2023
(1)	(2)	(3)	(4)	(5)
Buah–Buahan/Fruits:				
Mangga/ <i>Mango</i>	630	316,6	78	227
Durian/ <i>Durian</i>	-	-	-	-
Jeruk Siam/ <i>Kepron/Orange/Tangerine</i>	123	975	25	20
Pisang/ <i>Banana</i>	750	850	500	328
Pepaya/ <i>Papaya</i>	738	635	465	489
Salak/ <i>Snakefruit</i>	-	-	-	-
Nenas/ <i>Pineapple</i>	14	39	100	220
Alpukat/ <i>Avocado</i>	20	33,4	17	-

Catatan/Note: ...

Sumber/Source: Badan Pusat Statistik, Statistik Pertanian Hortikultura SPH-BST/BPS-Statistics Indonesia, Agricultural Statistic for Horticulture SPH-BST

06

PARIWISATA, TRANSPORTASI, DAN KOMUNIKASI TOURISM, TRANSPORTATION, AND COMMUNICATION



PENJELASAN TEKNIS

1. Akomodasi adalah suatu usaha yang menggunakan satu atau sebagian bangunan yang disediakan secara khusus kepada setiap orang untuk menginap, makan, memperoleh pelayanan dan fasilitas lainnya dengan pembayaran.

Akomodasi dibedakan atas hotel dan akomodasi lainnya. ciri khusus hotel adalah mempunyai restoran yang berada di bawah manajemen hotel tersebut.

2. Rumah makan/ restoran adalah usaha komersil yang menyediakan jasa pelayanan makanan dan minuman yang bertempat di sebagian atau seluruh bangunan permanen, dilengkapi peralatan untuk proses pembuatan, penyimpanan dan penjualan makanan dan minuman bagi umum.
3. Jalan adalah jalan dalam bentuk apapun yang terbuka untuk lalu lintas kendaraan umum.
4. Kantor Pos adalah pemberi layanan pengiriman barang, surat, uang dan sebagainya dari suatu tempat ke tempat lain. Pengguna pelayanan biasanya biasanya diharuskan menempel perangko yang cukup pada sampul surat, kartu pos dan membayar

TECHNICAL NOTES

1. *An accomodation is an establishment using a whole or a part of building for any person who is charged for lodging, food, services as well as other related facilities.*

Accomodation is divided into hotel and other accommodations. Specific characteristic of hotel is providing restaurant under hotel's management.

2. *Restaurant is a business provide eating and drinking services in a whole or a part of permanent building utilizing tools for cooking, storing, and selling food and drink processes for anyone.*
3. *Road is any type of road for all types of transportation.*
4. *Post office is an institutions dealing with the delivery of goods, letters, money and so on from one place to another place. Costumers are commonly charged by putting stamp on the envelope, post card and also charged by some amount of money for money order,*

sejumlah uang untuk pelayanan poswesel, paket dan sebagainya.

postpackage and so on.

<https://timortengahutarakab.bps.go.id>

ULASAN**Akomodasi**

Jumlah rumah makan/restoran di Kecamatan Bikomi Utara tidak ada.

Transportasi

Secara umum di Kecamatan Bikomi Utara jenis prasarana transportasi semuanya melalui darat. Jenis permukaan jalan darat terluas adalah aspal/beton dan dapat dilalui kendaraan bermotor roda 4 sepanjang tahun.

Komunikasi

Di Kecamatan Bikomi Utara terdapat 1 kantor pos pembantu yang terletak di Desa Faennake, sebelumnya terletak di Desa Napan namun sudah pindah ke Desa Faennake.

Di Kecamatan Bikomi Utara terdapat 2 menara telepon seluler yang terdapat di Desa Faennake dan Desa Napan. Dengan jumlah operator layanan seluler per Desa rata-rata 3.

DESCRIPTION**Accommodation**

There are no restaurants/restaurants in Bikomi Utara District.

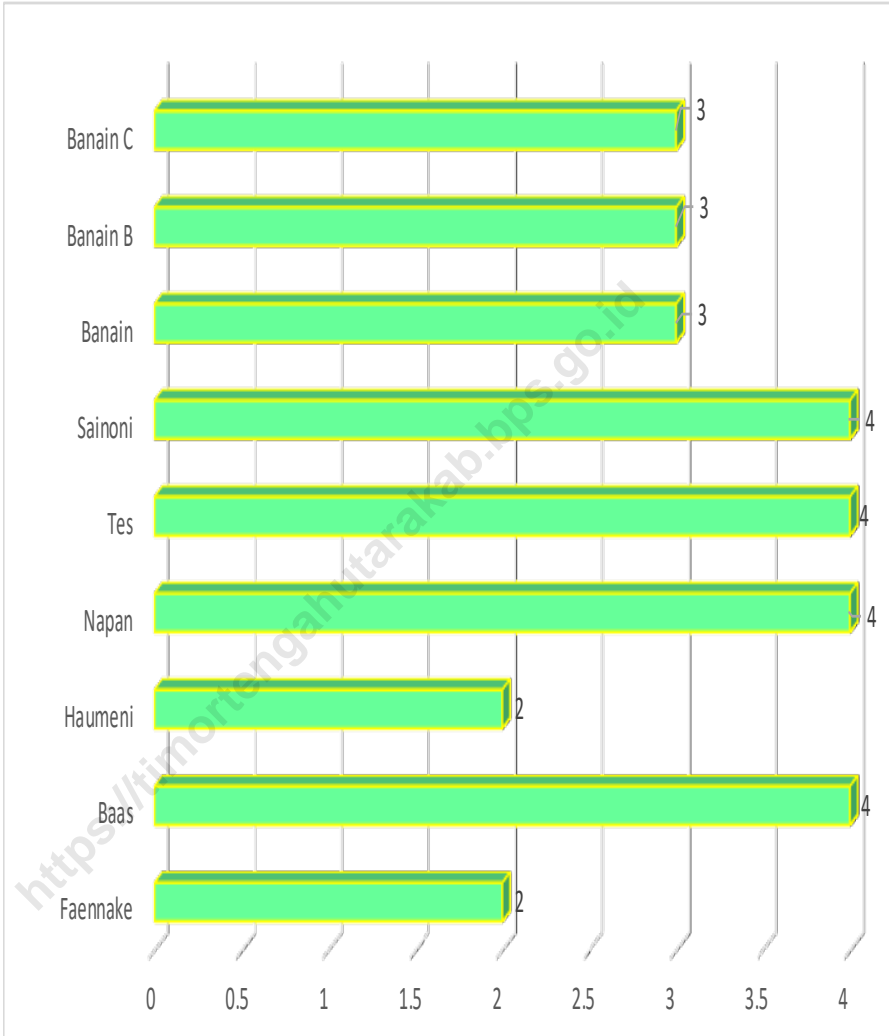
Transportation

In general, in Bikomi Utara District, all types of transportation infrastructure are by land. The widest type of road surface is asphalt/concrete and can be passed by 4-wheeled motorized vehicles throughout the year.

Communication

In Bikomi Utara District, there is one auxiliary post office located in Faennake Village. It was previously situated in Napan Village but has since moved to Faennake Village.

In Bikomi Utara District, there are 2 cell phone towers located in Faennake Village and Napan Village. With an average number of cellular service operators per village 3.



Sumber/Source: Kantor Desa Masing - masing Desa/ Village Office of Each Village

Gambar
Figures 6.1

Jumlah Operator Layanan Komunikasi Telepon Seluler Menurut Desa/Kelurahan di Kecamatan Bikomi Utara, 2023
Number of Cellular Phone Communication Service Operators by Villages/Kelurahan in Bikomi Utara District, 2023

6.1 PARIWISATA TOURISM

Tabel 6.1.1 Jumlah Sarana Akomodasi Menurut Desa/Kelurahan dan Jenis Akomodasi di Kecamatan Bikomi Utara, 2023
Table *Number of Accomodation Facilities by Villages/Kelurahan and Type of Accomodation in Bikomi Utara District, 2023*

Desa/Kelurahan <i>Village/Kelurahan</i>	Hotel	Penginapan <i>Inn</i>
(1)	(2)	(3)
Faennake	-	-
Baas	-	-
Haumeni	-	-
Napan	-	-
Tes	-	-
Sainoni	-	-
Banain	-	-
Banain B	-	-
Banain C	-	-
Bikomi Utara	-	-

Catatan/Note: ...

Sumber/Source: Kantor Desa Masing - masing Desa/ *Village Office of Each Village*

6.2 TRANSPORTASI TRANSPORTATION

Tabel 6.2.1
Table

Prasarana dan Sarana Transportasi Antardesa/Kelurahan Menurut Desa/Kelurahan di Kecamatan Bikomi Utara, 2023
Inter-Villages/Kelurahan Transportation Infrastructure and Facilities by Villages/Kelurahan in Bikomi Utara District, 2023

Desa/Kelurahan <i>Village/Kelurahan</i>	Jenis Prasarana Transportasi <i>Type of Transportation Infrastructure</i>	Keberadaan Angkutan Umum <i>Availability of Public Transportation</i>
(1)	(2)	(3)
Faennake	Darat	Ada, dengan trayek tetap
Baas	Darat	Ada, dengan trayek tetap
Haumeni	Darat	Ada, dengan trayek tetap
Napan	Darat	Ada, dengan trayek tetap
Tes	Darat	Ada, dengan trayek tetap
Sainoni	Darat	Ada, dengan trayek tetap
Banain	Darat	Ada, dengan trayek tetap
Banain B	Darat	Ada, dengan trayek tetap
Banain C	Darat	Ada, dengan trayek tetap

Lanjutan Tabel/*Continued Table 6.2.1*

Desa/Kelurahan Village/Kelurahan	Jenis Permukaan Jalan Darat Terluas Type of The Widest Road Surface	Dapat Dilalui Kendaraan Bermotor Roda 4 atau Lebih Passable by Vehicle with 4 or more Wheels
(1)	(4)	(5)
Faennake	Aspal/Beton	Sepanjang Tahun
Baas	Aspal/Beton	Sepanjang Tahun
Haumeni	Aspal/Beton	Sepanjang Tahun
Napan	Aspal/Beton	Sepanjang Tahun
Tes	Aspal/Beton	Sepanjang Tahun
Sainoni	Aspal/Beton	Sepanjang Tahun
Banain	Diperkeras	Sepanjang Tahun
Banain B	Diperkeras	Sepanjang Tahun
Banain C	Diperkeras	Sepanjang Tahun

Catatan/*Note*: ...Sumber/*Source*: Kantor Desa Masing - masing Desa/ *Village Office of Each Village*

6.3 KOMUNIKASI COMMUNICATION

Tabel 6.2.1 Keberadaan Kantor Pos/Pos Pembantu/Rumah Pos, Pos Keliling, dan Perusahaan/Agen Jasa Ekspedisi Swasta Menurut Desa/Kelurahan di Kecamatan Bikomi Utara, 2023
Number of Post Office/Subsidiary of Post Office, Mobile Portal Service, Private Expedition Service Company by Villages/Kelurahan in Bikomi Utara District, 2023

Desa/Kelurahan Village/Kelurahan	Kantor Pos/Pos Pembantu/Rumah Pos Post Office/Subsidiary of Post Office	Pos Keliling Mobile Portal Service	Perusahaan/Agen Jasa Ekspedisi Swasta Private Expedition Service Company
(1)	(2)	(3)	(4)
Faennake	Beroperasi	Tidak Ada	Tidak Ada
Baas	Tidak Ada	Tidak Ada	Tidak Ada
Haumeni	Tidak Ada	Tidak Ada	Tidak Ada
Napan	Tidak Ada	Tidak Ada	Tidak Ada
Tes	Tidak Ada	Tidak Ada	Tidak Ada
Sainoni	Tidak Ada	Tidak Ada	Tidak Ada
Banain	Tidak Ada	Tidak Ada	Tidak Ada
Banain B	Tidak Ada	Tidak Ada	Tidak Ada
Banain C	Tidak Ada	Tidak Ada	Tidak Ada
Bikomi Utara	Beroperasi	Tidak Ada	Tidak Ada

Catatan/Note: ...

Sumber/Source: Kantor Camat Bikomi Utara / Office of Bikomi Utara District

Tabel 6.3.1 Jumlah Menara Telepon seluler dan Operator Layanan Komunikasi Telepon Seluler Menurut Desa/Kelurahan di Kecamatan Bikomi Utara, 2023
Number of Base Transceiver Station (BTS) and Cellular Phone Communication Service Operators by Villages/ Kelurahan in Bikomi Utara District, 2023

Desa/Kelurahan Village/Kelurahan	Jumlah Menara Telepon seluler Number of Base Transceiver Station (BTS)	Jumlah Operator Layanan Komunikasi Telepon Seluler Cellular Phone Communication Service Operators
(1)	(2)	(3)
Faennake	1	2
Baas	-	4
Haumeni	-	2
Napan	1	4
Tes	-	4
Sainoni	-	4
Banain	-	3
Banain B	-	3
Banain C	-	3
Bikomi Utara	2	29

Catatan/Note: ...

Sumber/Source: Kantor Desa Masing - masing Desa/ Village Office of Each Village

Tabel
Table 6.3.2

**Kekuatan Sinyal Telepon Seluler dan Jenis Sinyal Internet
Telepon Seluler Menurut Desa/Kelurahan di Kecamatan
Bikomi Utara, 2023**
*The Strenght of Cellular Phone Signal by Villages/Kelurahan
in Bikomi Utara District, 2023*

Desa/Kelurahan Village/Kelurahan	Kekuatan Sinyal Telepon Seluler The Strenght of Cellular Phone Signal	Jenis Sinyal Internet Telepon Seluler Type of Cellular Phone Signal
(1)	(2)	(3)
Faennake	Kuat	4G/LTE
Baas	Kuat	4G/LTE
Haumeni	Kuat	4G/LTE
Napan	Sangat Kuat	4G/LTE
Tes	Kuat	4G/LTE
Sainoni	Kuat	4G/LTE
Banain	Kuat	4G/LTE
Banain B	Kuat	4G/LTE
Banain C	Kuat	4G/LTE
Bikomi Utara	Kuat	4G/LTE

Catatan/Note: ...

Sumber/Source: Kantor Desa Masing - masing Desa/ Village Office of Each Village

07

PERBANKAN, KOPERASI, DAN PERDAGANGAN BANKING, COOPERATIVE, AND TRADE

<https://timortengahutarakab.bps.go.id>



PENJELASAN TEKNIS

1. Sektor perdagangan merupakan sektor yang sangat strategis dalam mata rantai aktivitas ekonomi karena berperan sebagai mediator antara rumah tangga (konsumen) dan produsen.
2. Perdagangan atau perniagaan adalah kegiatan tukar menukar barang atau jasa atau keduanya dari satu orang atau badan usaha ke orang atau badan usaha lainnya dan mendapatkan sesuatu sebagai gantinya dari pembeli.
3. Sebagai jaringan distribusi yang melayani kebutuhan masyarakat baik untuk barang konsumtif maupun produktif maka segala kebijakan di sektor perdagangan selalu diarahkan untuk menjamin penyebaran serta ketersediaan berbagai barang kebutuhan tersebut secara lebih merata dengan harga yang dapat dijangkau oleh daya beli masyarakat. Jasa-jasa adalah aktivitas ekonomi yang melibatkan sejumlah interaksi dengan konsumen atau dengan barang-barang milik, tetapi tidak menghasilkan transfer kepemilikan.
4. Warung Makan adalah usaha komersil yang menyediakan jasa pelayanan makanan dan minuman yang bertempat disebagian atau

TECHNICAL NOTES

1. *The trade sector is a strategic sector in the chain of economic activity because of their role as mediators between households (consumers) and producers.*
2. *Trade or commerce is the activity of the exchange of goods or services or both of the person or entity to another person or business entity and get something in return from buyers.*
3. *As a distribution network that serves the needs of the community for both consumptive goods and productive then all policies in the trade sector is always directed to ensure the dissemination and availability of those goods more evenly at a price that can be purchased by the society.*
4. *Food stall is a commercial business that provides food and beverage services located in part or all of a permanent building, equipped with equipment for the process of making, storing and selling food and beverages for the public.*

seluruh bangunan permanen, dilengkapi peralatan untuk proses pembuatan, penyimpanan dan penjualan makanan dan minuman bagi umum.

<https://timortengahutarakab.bps.go.id>

ULASAN

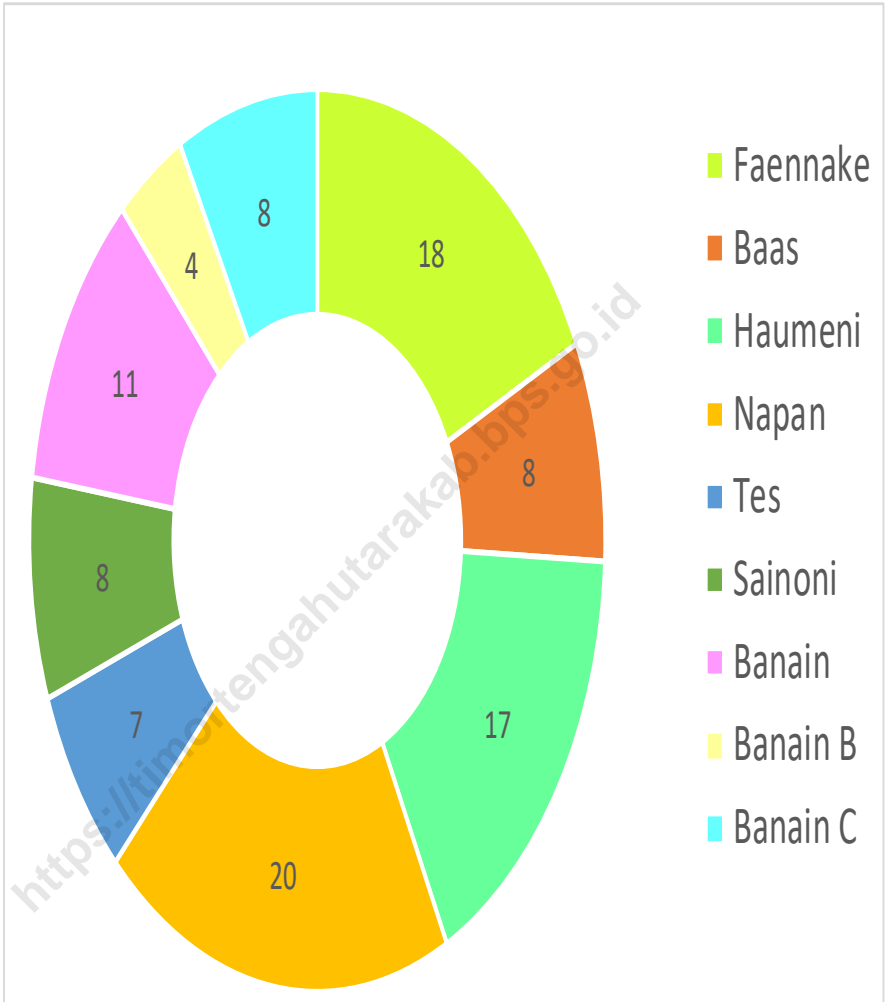
Sektor Perdagangan merupakan sektor yang sangat strategis dalam mata rantai pembangunan ekonomi yang berperan sebagai mediator rumah tangga konsumen dan produsen. Sebagai jaringan distribusi yang melayani kebutuhan masyarakat baik untuk barang konsumtif maupun produktif, maka segala kebijakan di sektor perdagangan selalu diarahkan untuk menjamin penyebarannya serta ketersediaan berbagai kebutuhan tersebut secara lebih merata dengan harga yang dapat dijangkau oleh masyarakat.

Jenis sarana perdagangan, yang paling banyak diusahakan di Kecamatan Bikomi Utara adalah usaha kios/warung kelontong dengan jumlah usaha kios/warung kelontong ditahun 2023 sebanyak 101 unit usaha. Jika dibandingkan dengan tahun 2022 mengalami kenaikan dari 99 unit usaha menjadi 101 unit usaha.

DESCRIPTION

The Trade Sector is a very strategic sector in the chain of economic development that acts as a mediator for consumer and producer households. As a distribution network that serves the needs of the community both for consumptive and productive goods, all policies in the trade sector are always directed to ensure the distribution and availability of these needs more equitably at prices that can be reached by the public.

The most common type of trading facility in Bikomi Utara District is kiosks/ convenience stores, with 101 units operating in 2023. This represents an increase from 99 units in 2022.



Sumber/Source : Kantor Desa Masing - masing Desa/ Village Office of Each Village

Gambar 7.1
Figures

Jumlah Toko/Warung Kelontong/Kios Menurut Desa/Kelurahan di Kecamatan Bikomi Utara, 2023
Number of Stores/Convenience Stores/Kiosks by Village/ Sub-district in Bikomi Utara District, 2023

Tabel 7.1
Table

**Banyaknya Sarana Lembaga Keuangan Bank Menurut
Desa/Kelurahan dan Jenis Bank di Kecamatan Bikomi
Utara, 2023**
*Number of Bank by Villages/Kelurahan and Type of Bank in
Bikomi Utara District, 2023*

Desa/Kelurahan Village/Kelurahan	Bank Umum Pemerintah Government Bank	Bank Umum Swasta Private Bank	Bank Perkreditan Rakyat (BPR) Rural Bank
(1)	(2)	(3)	(4)
Faennake	-	-	-
Baas	-	-	-
Haumeni	-	-	-
Napan	-	-	-
Tes	-	-	-
Sainoni	-	-	-
Banain	-	-	-
Banain B	-	-	-
Banain C	-	-	-
Bikomi Utara	-	-	-

Catatan/Note: ""

Sumber/Source: Kantor Desa Masing - masing Desa/ Village Office of Each Village

Tabel
Table 7.2

**Banyaknya Koperasi Aktif Menurut Menurut Desa/
Kelurahan dan Jenis Koperasi di Kecamatan Bikomi Utara,
2023**
*Number of Cooperative by Villages/Kelurahan and Type of
Cooperative in Bikomi Utara District, 2023*

Desa/Kelurahan <i>Village/Kelurahan</i>	Koperasi Unit Desa (KUD) <i>Village Cooperative Unit</i>	Koperasi Industri Kecil dan Kerajinan Rakyat (Kopinkra) <i>Small Industry and Citizen Handicraft Cooperative</i>
(1)	(2)	(3)
Faennake	-	-
Baas	-	-
Haumeni	-	-
Napan	-	-
Tes	-	-
Sainoni	-	-
Banain	-	-
Banain B	-	-
Banain C	-	-
Bikomi Utara	-	-

Lanjutan Tabel/*Continued Table 7.2*

Desa/Kelurahan Village/Kelurahan	Koperasi Simpan Pinjam (Kospin) Savings and Loan Cooperative	Koperasi Lainnya Other Cooperative
(1)	(4)	(5)
Faennake	-	-
Baas	-	-
Haumeni	-	-
Napan	-	-
Tes	-	-
Sainoni	-	-
Banain	-	-
Banain B	-	-
Banain C	-	-
Bikomi Utara	-	-

Catatan/*Note:*Sumber/*Source:* Kantor Desa Masing - masing Desa/ *Village Office of Each Village*

Tabel
Table 7.3

Banyaknya Sarana Perdagangan Menurut Desa/Kelurahan dan Jenis Sarana Perdagangan di Kecamatan Bikomi Utara, 2023
Number of Trade Facilities by Villages/Kelurahan and Type of Trade Facilities in Bikomi Utara District, 2023

Desa/Kelurahan Village/Kelurahan	Kelompok Pertokoan Shopping Complexs	Pasar dengan Bangunan Permanen Markets in Permanent Building	Pasar dengan Bangunan Semi Permanen Market in Semi Permanent Building
(1)	(2)	(3)	(4)
Faennake	-	-	-
Baas	-	-	-
Haumeni	-	-	1
Napan	-	-	-
Tes	-	-	-
Sainoni	-	-	-
Banain	-	-	-
Banain B	-	-	-
Banain C	-	-	-
Bikomi Utara	-	-	1

Lanjutan Tabel/Continued Table 7.3

Desa/Kelurahan <i>Village/Kelurahan</i>	Pasar tanpa Bangunan <i>Market without Permanent Building</i>	Mini Market/ Swalayan/ Supermarket <i>Mini Market/Swalayan/ Supermarket</i>	Restoran/ Rumah Makan <i>Restaurant/ Food Stall</i>	Toko/Warung Kelontong/Kios
(1)	(5)	(6)	(7)	(8)
Faennake	-	-	-	18
Baas	-	-	-	8
Haumeni	-	-	-	17
Napan	-	-	-	20
Tes	-	-	-	7
Sainoni	-	-	-	8
Banain	-	-	-	11
Banain B	-	-	-	4
Banain C	-	-	-	8
Bikomi Utara	-	-	-	101

Catatan/Note: ...

Sumber/Source: Kantor Desa Masing - masing Desa/ *Village Office of Each Village*

DAFTAR PUSTAKA/BIBLIOGRAPHY

- Direktorat Jenderal Hortikultura & Badan Pusat Statistik. 2022. *Pedoman Statistik Pertanian Hortikultura (SPH)*. Jakarta: Kementerian Pertanian.
- Direktorat Statistik Ketahanan Sosial. 2021. *Buku 3: Konsep dan Definisi Podes 2021*. Jakarta: Badan Pusat Statistik.

<https://timortengahutarakab.bps.go.id>

ST 2023
SENSUS PERTANIAN

BerAKHLAK
Berorientasi Pelayanan Akuntabel Kompeten
Harmonis Loyal Adaptif Kolaboratif

**#bangga
melayani
bangsa**

DATA

MENCERDASKAN BANGSA

— *Enlighten The Nation* —



**BADAN PUSAT STATISTIK
KABUPATEN TIMOR TENGAH UTARA**
BPS-STATISTICS OF TIMOR TENGAH UTARA REGENCY

Jl. Jend. Sudirman Kefamenanu-85613
Telp.: (0388) 31052 Fax.: (0388) 31052
Homepage: <http://timortengahutarakab.bps.go.id>, E-mail: bps5305@bps.go.id