

**DISTRIK DATARAN ISIM
DALAM ANGKA 2009**

Nomor Katalog/ *Catalog Number* :

I S S N :

Nomor Publikasi/ *Publication Number* : 9105.09.12

Ukuran Buku/ *Book Size* : 21 cm x 16,5 cm

Jumlah Halaman/ *Page Number* : vi + halaman/*page*

Naskah/ *Manuscript* :

Badan Pusat Statistik Kabupaten Manokwari
BPS – Statistics of Manokwari Regency

Penyunting/ *Editor* :

Badan Pusat Statistik Kabupaten Manokwari
BPS – Statistics of Manokwari Regency

Gambar Kulit/ *Art Designer* :

Badan Pusat Statistik Kabupaten Manokwari
BPS – Statistics of Manokwari Regency

Diterbitkan Oleh/ *Published by* :

Badan Pusat Statistik Kabupaten Manokwari
BPS – Statistics of Manokwari Regency

Dicetak/ *Print by* :

Boleh dikutip dengan menyebutkan sumbernya
May be cited with reference to the source

KATA PENGANTAR

Dengan memanjatkan puji syukur kehadiran Tuhan Yang Maha Kuasa, BPS Kabupaten Manokwari telah dapat menyelesaikan publikasi “Distrik Dataran Isim Dalam Angka Tahun 2009”.

Distrik Dataran Isim Dalam Angka ini menyajikan data sekunder yang berasal dari instansi pemerintah distrik maupun kampung/kelurahan di Kabupaten Manokwari serta beberapa data dari hasil sensus dan survei yang dilaksanakan oleh BPS Kabupaten Manokwari.

Meskipun telah diupayakan kelengkapan dan penyempurnaan data yang disajikan, namun masih dirasakan belum dapat memenuhi kebutuhan pemakai data. Oleh karena itu kami mengharapkan saran dan kritik yang konstruktif dari berbagai pihak, untuk perbaikan kearah penyempurnaan pada publikasi yang akan datang.

Harapan kami semoga buku ini bermanfaat bagi kita semua dalam menyusun perencanaan dan melaksanakan pembangunan.

Manokwari, Nopember 2009
BPS Kabupaten Manokwari
Kepala,

SUTIYO, SE
NIP. 340 014 455

DAFTAR ISI

KATA PENGANTAR	i
DAFTAR ISI	ii
BAB I. GEOGRAFIS	2
BAB II. PEMERINTAHAN	7
BAB III. KEPENDUDUKAN	12
BAB IV. SOSIAL	18
BAB V. PERTANIAN	35
BAB VI. INDUSTRI	70
BAB VII. PERDAGANGAN	74
BAB VIII. PERHUBUNGAN DAN KOMUNIKASI	77
BAB IX. KEUANGAN	87

BAB

1

GEOGRAFI

<http://manokwari.kab.go.id>

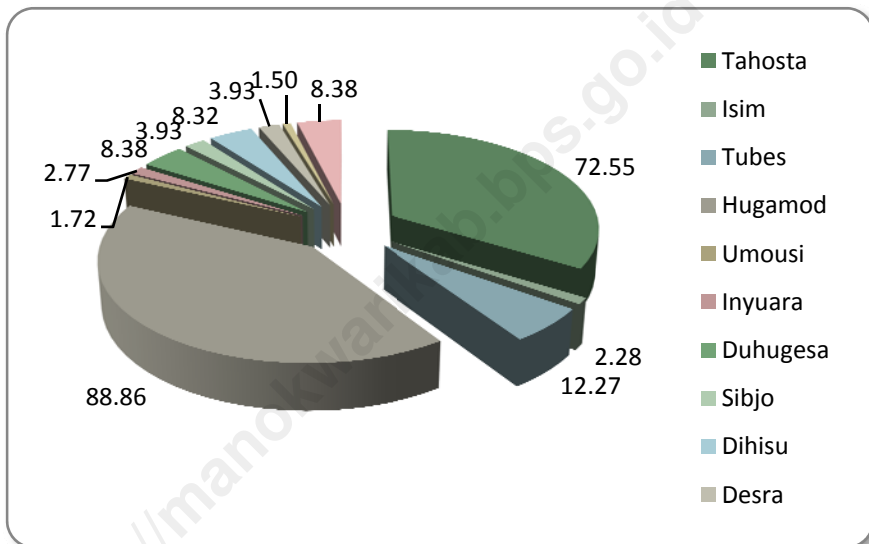
GEOGRAFIS

Distrik Dataran Isim berada diantara distrik Surey dan kab. Teluk Bintuni. Distrik ini memiliki rata-rata ketinggian adalah 180 meter dari permukaan laut (DPL). Ketinggian masih belum terlihat jelas dari data ini karena kesulitan dalam pengukuran ketinggian.

Distrik Dataran Isim juga memiliki luas 214,89 Km². Kampung Hugamod merupakan wilayah terluas yaitu 41,35% dari seluruh total Distrik atau sebesar 88,86 Km². Kemudian di ikuti oleh Kampung Tahosta sebesar 33,76 % atau seluas 72,55 Km². Daerah terkecil adalah Kampung Dibera dengan 27 Km² atau sebesar 1,5 % dari total luas distrik.

Sebagian besar daerah di Distrik Dataran Isim adalah bukan daerah pesisir. Hanya 2 daerah saja yang merupakan daerah aliran sungai (DAS) yaitu Tahosta dan Dihisu.

GAMBAR 1.
Luas Wilayah Distrik Dataran Isim
Menurut Kampung/Kelurahan
2008



Tabel 1.1.
Geografis Distrik Dataran Isim
2008

Batas Wilayah Distrik Dataran Isim

Sebelah Utara	:	Distrik Surey
Sebelah Selatan	:	Kabupaten Teluk Bintuni
Sebelah Barat	:	Kabupaten Teluk Bintuni dan Dist.Didohu
Sebelah Timur	:	Distrik Nenei

Tabel 1.2.
Ketinggian Distrik Dataran Isim Menurut Kelurahan / Kampung
2008

Kampung/ Kelurahan	Ketinggian Dari Permukaan Laut (Meter)
(1)	(2)
1. Tahosta	180
2. Isim	180
3. Tubes	180
4. Hugamod	180
5. Umousi	180
6. Inyuara	180
7. Duhugesu	180
8. Sibjo	180
9. Dihisu	180
10. Desra	180
11. Dibera	180
12. Mindermes	180
Rata-rata	180

Sumber: Data Pendataan Potensi Desa 2008 BPS Kab.Manokwari

Tabel 1.3.
Luas Wilayah Distrik Dataran Isim menurut Kampung/Kelurahan
2008

Kampung/ Kelurahan	Luas (Km ²)	Rasio Terhadap Total (%)
(1)	(2)	(3)
1. Tahosta	72.55	33,76%
2. Isim	2.28	1,06%
3. Tubes	12.27	5,71%
4. Hugamod	88.86	41,35%
5. Umousi	1.72	0,80%
6. Inyuara	2.77	1,29%
7. Duhugesas	8.38	3,90%
8. Sibjo	3.93	1,83%
9. Dihisu	8.32	3,87%
10. Desra	3.93	1,83%
11. Dibera	1.50	0,70%
12. Mindermes	8.38	3,90%
Jumlah	214.89	100,00

Sumber: Kab.Manokwari Dalam Angka 2009

Tabel 1.4.
Letak Geografis Distrik Dataran Isim menurut Kampung/Kelurahan
2008

Kampung/ Kelurahan	Pesisir	Lereng/ Punggung Bukit	Lembah/DAS
(1)	(2)	(3)	(4)
1. Tahosta	-	-	√
2. Isim	-	-	-
3. Tubes	-	-	-
4. Hugamod	-	-	-
5. Umousi	-	-	-
6. Inyuara	-	-	-
7. Duhugesia	-	-	-
8. Sibjo	-	-	-
9. Dihisu	-	-	√
10. Desra	-	-	-
11. Dibera	-	-	-
12. Mindermes	-	-	-
Jumlah	0	0	2

Sumber: Data Pendataan Potensi Desa 2008 BPS Kab.Manokwari

BAB

2

PEMERINTAHAN

<http://manokwarikampus.go.id>

PEMERINTAHAN

Distrik Dataran Isim terdiri dari 12 kampung. Masih belum terdapat daerah yang berstatus kelurahan. Distrik ini beribukota di Kampung Isim dan tidak ada yang memiliki Rukun Tetangga (RT).

Aparat kampung yang terdaftar di Distrik Dataran Isim adalah 12 kepala kampung, 12 sekretaris kampung dan 12 ketua BPD/Dekel. Seluruh kampung telah berstatus sebagai Kampung swadaya.

<http://manokwarikab.bps.go.id>

Tabel : 2.1
 Nama-Nama Desa di Distrik Dataran Isim Menurut Distrik Tahun
 2008

No.	Kode Desa <i>Village Code</i>	Nama Desa <i>Village Name</i>	K/P	Status <i>Status</i>
(1)	(3)	(4)	(5)	(6)
1.	9105200001	TAHOSTA	2	1
2.	9105200002	ISIM	2	1
3.	9105200003	TUBES	2	1
4.	9105200004	HUGAMOD	2	1
5.	9105200005	UMOUSI	2	1
6.	9105200006	INYUARA	2	1
7.	9105200007	DUHUGESA	2	1
8.	9105200008	SIBJO	2	1
9.	9105200009	DIHISU	2	1
10.	9105200010	<i>DESRA</i>	2	1
11.	9105200011	DIBERA	2	1
12.	9105200012	MINDERMES	2	1

Sumber : Kantor Pemerintah Desa Kabupaten Manokwari
 Source : *Village Government Office of Manokwari Regency*

Catatan : Kode 1 pada kolom (5) Kelurahan
 Kode 2 pada kolom (5) Kampung
 Kampung/Kelurahan yang dicetak tebal adalah Ibu Kota Distrik

Tabel 2.2
Jumlah Satuan Lingkungan Setempat (SLS) di Distrik Dataran Isim
Menurut Kampung/Kelurahan
2008

Kampung/ Kelurahan	Jumlah SLS	
	Kampung	Rukun Tetangga
(1)	(2)	(3)
1. Tahosta	1	-
2. Isim	1	-
3. Tubes	1	-
4. Hugamod	1	-
5. Umousi	1	-
6. Inyuara	1	-
7. Duhuges	1	-
8. Sibjo	1	-
9. Dihisu	1	-
10. Desra	1	-
11. Dibera	1	-
12. Mindermes	1	-
Jumlah	12	0

Sumber: Data Pendataan Potensi Desa 2008 BPS Kab.Manokwari

Tabel 2.3.
Banyaknya Aparat Kampung/Kelurahan di Distrik Dataran Isim
2008

Kampung/ Kelurahan	Kepala Kampung / Lurah	Sekretaris Kampung / Kelurahan	Ketua BPD/ Dekel	Ketua RT
(1)	(2)	(3)	(4)	(5)
1. Tahosta	1	1	1	-
2. Isim	1	1	1	-
3. Tubes	1	1	1	-
4. Hugamod	1	1	1	-
5. Umousi	1	1	1	-
6. Inyuara	1	1	1	-
7. Duhugesia	1	1	1	-
8. Sibjo	1	1	1	-
9. Dihisu	1	1	1	-
10. Desra	1	1	1	-
11. Dibera	1	1	1	-
12. Mindermes	1	1	1	-
Jumlah	12	12	12	0

Sumber: Data Pendataan Potensi Desa 2008 BPS Kab.Manokwari

BAB

3

KEPENDUDUKAN

<http://manokwari.go.id>

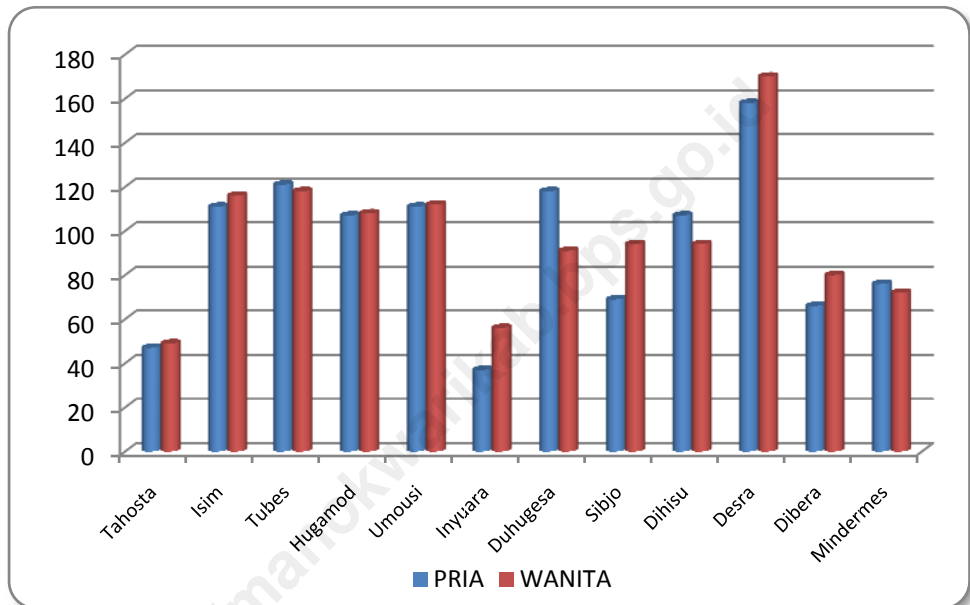
KEPENDUDUKAN

Distrik Dataran Isim memiliki 577 rumah tangga yang tersebar di kampung-kampung. Daerah yang paling banyak rumah tangganya adalah kampung Desra yaitu 75 rumah tangga. Terbanyak kedua adalah kampung Hugamod dengan 70 rumah tangga.

Melalui proyeksi penduduk berdasarkan Potensi Desa (podes) 2008 juga didapatkan data bahwa Distrik Dataran Isim didiami oleh 1.128 laki-laki dan 1.160 perempuan. Dengan begitu jumlah penduduk seluruhnya adalah 2.288 jiwa. Daerah terbanyak penduduknya adalah kampung Desra dengan 328 jiwa.

Apabila kita bandingkan jumlah penduduk dan jumlah rumah tangga maka akan didapat rata-rata jumlah penduduk dalam 1 keluarga. Di Distrik Dataran Isim ternyata masing-masing keluarga beranggotan rata-rata 3 jiwa.

PERBANDINGAN PENDUDUK PRIA DAN WANITA
DISTRIK DATARAN SISIM
2008



Tabel 3.1.
Banyaknya Rumah Tangga dan Penduduk di Distrik Dataran Isim
menurut Jenis Kelamin dan Kampung/Kelurahan
2008

Kampung/ Kelurahan	Rumah Tangga	Penduduk		
		Laki-Laki	Perempuan	Jumlah
(1)	(2)	(3)	(4)	(5)
1. Tahosta	20	47	49	96
2. Isim	51	111	116	227
3. Tubes	47	121	118	239
4. Hugamod	70	107	108	215
5. Umousi	56	111	112	223
6. Inyuara	50	37	56	93
7. Duhuges	39	118	91	209
8. Sibjo	42	69	94	163
9. Dihsu	59	107	94	201
10. Desra	75	158	170	328
11. Dibera	26	66	80	146
12. Mindermes	42	76	72	148
JUMLAH	577	1.128	1.160	2.288

Sumber: Proyeksi BPS Kab.Manokwari

Tabel 3.2.
Distribusi dan Kepadatan Penduduk di Distrik
Menurut Kampung/Kelurahan
2008

Kampung/ Kelurahan	Luas Daerah (Km ²)	Jumlah Penduduk (Jiwa)	Kepadatan Per Km ²
(1)	(2)	(3)	(4)
1. Tahosta	72.55	96	1.32
2. Isim	2.28	227	99.56
3. Tubes	12.27	239	19.48
4. Hugamod	88.86	215	2.42
5. Umousi	1.72	223	129.65
6. Inyuara	2.77	93	33.57
7. Duhuges	8.38	209	24.94
8. Sibjo	3.93	163	41.48
9. Dihisu	8.32	201	24.16
10. Desra	3.93	328	83.46
11. Dibera	1.50	146	97.33
12. Mindermes	8.38	148	17.66
Jumlah	214.89	2.288	10,65

Sumber: Proyeksi BPS Kab.Manokwari

Tabel 3.3.
Jumlah Rumah tangga, Penduduk dan Penduduk per Rumah Tangga
Distrik Dataran Isim menurut Kampung/Kelurahan
2008

Kampung/ Kelurahan	Rumah Tangga	Penduduk	Penduduk Per Rumah Tangga
(1)	(3)	(4)	(5)
1. Tahosta	20	96	4.80
2. Isim	51	227	4.45
3. Tubes	47	239	5.09
4. Hugamod	70	215	3.07
5. Umousi	56	223	3.98
6. Inyuara	50	93	1.86
7. Duhugesas	39	209	5.36
8. Sibjo	42	163	3.88
9. Dihisu	59	201	3.41
10. Desra	75	328	4.37
11. Dibera	26	146	5.62
12. Mindermes	42	148	3.52
Jumlah	577	2.288	3.97

Sumber: Proyeksi BPS Kab.Manokwari

Tabel 3.4.
Penduduk Distrik Dataran Isim menurut Jenis Kelamin dan Sex Rasio
Menurut Kampung/Kelurahan
2008

Kampung/ Kelurahan	Laki-laki	Perempuan	Sex Rasio
(1)	(2)	(3)	(4)
1. Tahosta	47	49	0.96
2. Isim	111	116	0.96
3. Tubes	121	118	1.03
4. Hugamod	107	108	0.99
5. Umousi	111	112	0.99
6. Inyuara	37	56	0.66
7. Duhugesia	118	91	1.30
8. Sibjo	69	94	0.73
9. Dihisu	107	94	1.14
10. Desra	158	170	0.93
11. Dibera	66	80	0.83
12. Mindermes	76	72	1.06
Jumlah	1.128	1.160	0.97

Sumber: Proyeksi BPS Kab.Manokwari

BAB

4

SOSIAL

<http://manokwarikab.bps.go.id>

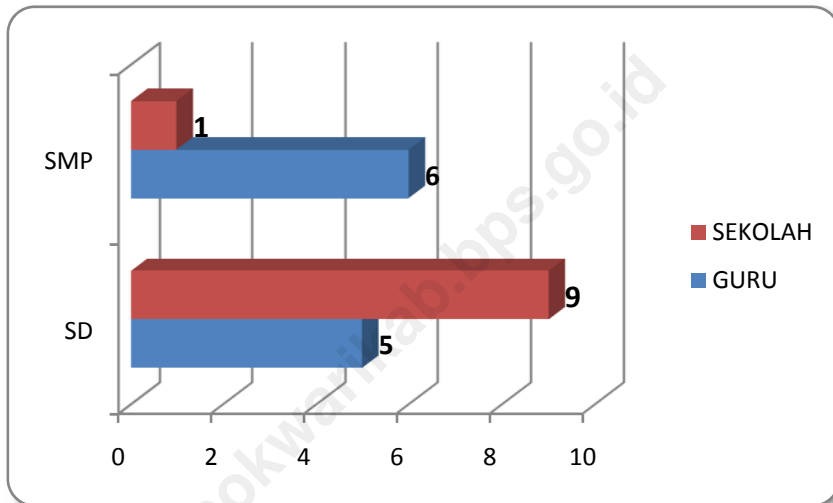
SOSIAL

Distrik Dataran Isim seperti distrik lainnya terus-menerus membenahi masyarakat yang salah satunya melalui pendidikan. Pendidikan menjadi sesuatu yang sudah selayaknya diutamakan.

Di Dataran Isim terdapat 9 SD yang pada tahun sebelumnya terdapat 8 SD. Jumlah guru di Sekolah Dasar (SD) adalah 6 guru. Apabila dilihat dari jumlah murid maka murid Sekolah Dasar (SD) sebesar 1.426 orang murid.

Mayoritas penduduk distrik Dataran Isim adalah Agama Kristen Protestan yaitu 2.043 jiwa. Terbesar kedua adalah Islam sebesar 65 jiwa.

PERBADINGAN JUMLAH GURU DAN SEKOLAH
DI DISTRIK DATARAN ISIM
TAHUN 2008



Tabel 4.1.

Banyaknya Sekolah, Ruang Belajar, Guru dan Murid di Distrik Dataran Isim Menurut Jenis Sekolah 2008

Jenis Sekolah	Sekolah	Guru	Murid
(1)	(2)	(3)	(4)
I. Taman Kanak-Kanak	-	-	-
II. 1. Sekolah Dasar	9	6	1.426
2. Madrasah Ibtidaiyah	-	-	-
III. 1. S M P	1	6	40
2. Madrasah Tsanawiyah	-	-	-
IV. 1. S M U	-	-	-
2. S M K	-	-	-
3. Madrasah Aliyah	-	-	-

Sumber : Dinas Pendidikan Dasar dan Pra Sekolah Kabupaten Manokwari
 Source : *Basic Education and .. School Service of Manokwari Regency*
 Dinas Pendidikan Menengah dan Kebudayaan Kabupaten Manokwari
High Education and Culture Service of Manokwari Regency

Tabel 4.2.
Banyaknya Sekolah, Ruang Belajar, Guru, Murid dan Ratio Murid
Di Distrik Dataran Isim menurut Jenis Sekolah
2008

Jenis Sekolah	Sekolah	G u r u	Murid	Rasio murid terhadap	
				Sekolah	G u r u
(1)	(2)	(3)	(4)	(5)	(6)
I. T K K	-	-	-	-	-
II. 1. S D	9	5	1.426	158	285
2. M I	-	-	-	-	-
III. 1. S M P	1	6	40	40	7
2. M T s	-	-	-	-	-
IV. 1. S M U	-	-	-	-	-
2. S M K	-	-	-	-	-
3. M A	-	-	-	-	-
	-	-	-	-	-

Sumber : Dinas Pendidikan Dasar dan Pra Sekolah Kabupaten Manokwari
Source : *Basic Education and .. School Service of Manokwari Regency*
Dinas Pendidikan Menengah dan Kebudayaan Kabupaten Manokwari
High Education and Culture Service of Manokwari Regency

Tabel 4.3.1
Banyaknya Pemeluk Agama Menurut Golongan Agama
Di Distrik Dataran Isim
Tahun 2007

Agama	Jumlah Pemeluk	Persentase (%)
(1)	(2)	(3)
Kristen Protestan	2.043	96,92
Kristen Khatolik	0	0
Islam	65	0,08
Hindu	0	0
Budha	0	0
<i>Jumlah/ Total</i>	2.108	100

Sumber : Kantor Departemen Agama Kabupaten Manokwari
Source : Department of Religion Representative of Manokwari Regency

Tabel 4.6.
Banyaknya Rumah Sakit, Rumah Bersalin, Puskesmas dan
Puskesmas Pembantu menurut Kampung/Kelurahan
2008

Kampung/ Kelurahan	Rumah Sakit	Rumah Bersalin	Puskesmas	Puskesmas Pembantu
(1)	(2)	(3)	(4)	(5)
1. Aryawen Moho	-	-	-	-
2. Dataran Isim	-	-	-	1
3. Disi	-	-	-	1
4. Sesum	-	-	-	1
5. Hoyou	-	-	-	-
6. Benyas	-	-	-	-
7. Wama	-	-	-	-
Jumlah	0	0	0	3

Sumber : Dinas Kesehatan Kabupaten Manokwari
Source : Health Service of Manokwari Regency

Tabel 4.6.
Banyaknya Poliklinik, Praktek Dokter dan Praktek Bidan
menurut Kampung/Kelurahan
2008

Kampung/ Kelurahan	Praktek Dokter	Praktek Bidan	Poliklinik
(1)	(2)	(3)	(4)
1. Aryawen Moho	-	-	-
2. Dataran Isim	-	-	-
3. Disi	-	-	-
4. Sesum	-	-	-
5. Hoyou	-	-	-
6. Benyas	-	-	-
7. Wama	-	-	-
Jumlah	0	0	0

Sumber : Dinas Kesehatan Kabupaten Manokwari
Source : *Health Service of Manokwari Regency*

Tabel 4.7.
Banyaknya Puskesmas, Puskesmas Pembantu dan Polindes
Menurut Kampung/Kelurahan
2008

Kampung/ Kelurahan	Puskesmas	Puskesmas Pembantu	Polindes
(1)	(2)	(3)	(4)
1. Aryawen Moho	-	-	-
2. Dataran Isim	-	1	-
3. Disi	-	1	-
4. Sesum	-	1	1
5. Hoyou	-	-	-
6. Benyas	-	-	-
7. Wama	-	-	-
Jumlah	0	3	1

Sumber : Dinas Kesehatan Kabupaten Manokwari
Source : Health Service of Manokwari Regency

Tabel 4.8
Banyaknya Puskesmas Keliling menurut Kampung/Kelurahan
2008

Kampung/ Kelurahan	Puskesmas Keliling			Jumlah <i>Total</i>
	Perahu	Roda 4	Roda 2	
(1)	(2)	(3)	(4)	(5)
1. Aryawen Moho	*	*	*	*
2. Dataran Isim	*	*	*	*
3. Disi	*	*	*	*
4. Sesum	*	*	*	*
5. Hoyou	*	*	*	*
6. Benyas	*	*	*	*
7. Wama	*	*	*	*
Jumlah	0	0	2	2

Sumber : Dinas Kesehatan Kabupaten Manokwari
Source : *Health Service of Manokwari Regency*
Ket : *) Tidak Ada Data Menurut Kampung/Kelurahan

Tabel 4.9.
Banyaknya Dokter menurut Kampung/Kelurahan
2008

Kampung/ Kelurahan	Dokter			Jumlah
	Ahli	Umum	Gigi	
(1)	(2)	(3)	(4)	(5)
1. Aryawen Moho	*	*	*	*
2. Dataran Isim	*	*	*	*
3. Disi	*	*	*	*
4. Sesum	*	*	*	*
5. Hoyou	*	*	*	*
6. Benyas	*	*	*	*
7. Wama	*	*	*	*
Jumlah	0	1	0	1

Sumber : Dinas Kesehatan Kabupaten Manokwari
Source : *Health Service of Manokwari Regency*

Ket : *) Tidak Ada Data Menurut Kampung/Kelurahan

Tabel 4.10.
Banyaknya Tenaga Kesehatan Menurut Keahlian dan Kampung/Kelurahan
2008

Kampung/ Kelurahan	Perawat	Non Perawat	Non Medis	Jumlah
(1)	(2)	(3)	(4)	(5)
1. Aryawen Moho	-	-	-	-
2. Dataran Isim	-	-	-	-
3. Disi	-	-	-	-
4. Sesum	-	-	-	-
5. Hoyou	-	-	-	-
6. Benyas	-	-	-	-
7. Wama	-	-	-	-
Jumlah	0	0	0	0

Sumber : Dinas Kesehatan Kabupaten Manokwari
Source : *Health Service of Manokwari Regency*

Ket : *) Tidak Ada Data Menurut Kampung/Kelurahan

Tabel 4.11.
Jumlah Bayi dan Ibu Hamil Yang Menjadi Target Imunisasi
Menurut Kampung/Kelurahan
2008

Kampung/ Kelurahan	Bayi	Ibu Hamil
(1)	(2)	(3)
1. Aryawen Moho	-	-
2. Dataran Isim	-	-
3. Disi	-	-
4. Sesum	-	-
5. Hoyou	-	-
6. Benyas	-	-
7. Wama	-	-
Jumlah	-	-

Sumber : Dinas Kesehatan Kabupaten Manokwari
Source : Health Service of Manokwari Regency

Ket : *) Tidak Ada Data Menurut Kampung/Kelurahan

Tabel 4.11.
Realisasi Imunisasi Menurut Kampung/Kelurahan
2008

Puskesmas <i>Public Health Centers</i>	DPT			POLIO			
	1	2	3	1	2	3	4
(1)	(2)	(3)	(4)	(5)	(6)	(7)	(8)
1. Aryawen Moho	-	-	-	-	-	-	-
2. Dataran Isim	-	-	-	-	-	-	-
3. Disi	-	-	-	-	-	-	-
4. Sesum	-	-	-	-	-	-	-
5. Hoyou	-	-	-	-	-	-	-
6. Benyas	-	-	-	-	-	-	-
7. Wama	-	-	-	-	-	-	-
JUMLAH	0	0	0	0	0	0	0

Sumber : Dinas Kesehatan Kabupaten Manokwari
Source : *Health Service of Manokwari Regency*

Ket : *) Tidak Ada Data Menurut Kampung/Kelurahan

Tabel 4.11. Lanjutan.....

Puskesmas <i>Public Health Centers</i>	HB			BCG	CPK
	1	2	3		
(1)	(9)	(10)	(11)	(12)	(13)
1. Aryawen Moho	-	-	-	-	-
2. Dataran Isim	-	-	-	-	-
3. Disi	-	-	-	-	-
4. Sesum	-	-	-	-	-
5. Hoyou	-	-	-	-	-
6. Benyas	-	-	-	-	-
7. Wama	-	-	-	-	-
JUMLAH	0	0	0	0	0

Sumber : Dinas Kesehatan Kabupaten Manokwari
 Source : *Health Service of Manokwari Regency*

Ket : *) Tidak Ada Data Menurut Kampung/Kelurahan

Tabel 4.11. Lanjutan.....

Puskesmas <i>Public Health Centers</i>	Ibu Hamil (TT) <i>Pregnant Woman</i>		
	1	2	ULG
(1)	(14)	(15)	(16)
1. Aryawen Moho	-	-	-
2. Dataran Isim	-	-	-
3. Disi	-	-	-
4. Sesum	-	-	-
5. Hoyou	-	-	-
6. Benyas	-	-	-
7. Wama	-	-	-
JUMLAH	0	0	0

Sumber : Dinas Kesehatan Kabupaten Manokwari
 Source : *Health Service of Manokwari Regency*

Ket : *) Tidak Ada Data Menurut Kampung/Kelurahan

BAB

5

PERTANIAN

<http://manokwanikab.blogspot.com>

PERTANIAN

Distrik Dataran Isim merupakan salah satu penghasil pangan bagi Kabupaten Manokwari hal ini ditandai dengan menghasilkan Jagung sebesar 42 ton dan luas panen sebesar 21 hektar pada tahun 2007.

Ubi kayu sebagai produk utama kabupaten Manokwari ternyata juga dihasilkan oleh Dataran Isim. Dengan rata-rata setiap hektar menghasilkan 120 kwintal maka produksi ubi kayu pada tahun 2007 sebesar 590 Ton.

Selain itu juga distrik Dataran Isim juga menghasilkan Ubi Jalar. Pada tahun 2007 saja menghasilkan 601 ton dengan luas panen 75 hektar.

TABEL 5.1.1
Luas Panen, Produksi dan Rata-Rata Produksi Padi Sawah dan Padi Ladang
Tahun 2004-2008

Tahun <i>Year</i>	Padi Sawah <i>Wetland Paddy</i>			Padi Ladang <i>Dryland Paddy</i>		
	Luas Panen <i>Harvested Area (Ha)</i>	Produksi <i>Production (Ton)</i>	Rata-Rata Produksi <i>Yield Rate (Kwin/Ha)</i>	Luas Panen <i>Harvested Area (Ha)</i>	Produksi <i>Production (Ton)</i>	Rata-Rata Produksi <i>Yield Rate (Kwin/Ha)</i>
(1)	(2)	(3)	(4)	(5)	(6)	(7)
2008#	-	-	-	-	-	-
2007	-	-	-	-	-	-
2006	-	-	-	-	-	-
2005	-	-	-	-	-	-
2004	-	-	-	-	-	-
Jumlah <i>Total</i>	-	-	-	-	-	-

Sumber : Dinas Pertanian dan Ketahanan Pangan Kabupaten Manokwari
Source : *Agricultural and Food Balance Service of Manokwari Regency*
#) Data BPS Provinsi Papua Barat

Ket : *) Tidak Ada Data Menurut Kampung/Kelurahan

**) Merupakan data aggregate Sururey, Didohu, Tahosta dan Dataran Isim

Tabel 5.1.2
Luas Panen, Produksi dan Rata-Rata Produksi Jagung
Tahun 2004 - 2008

Tahun <i>Year</i>	Luas Panen <i>Harvested Area(Ha)</i>	Produksi <i>Production(Ton)</i>	Rata-Rata Produksi Yield <i>Rate(Kwin/Ha)</i>
(2)	(2)	(3)	(4)
2008 #	0	0	0
2007	21	42	20,0
2006	39	61	15,7
2005	30	43	14,3
2004	33	49	14,8

Sumber : Dinas Pertanian dan Ketahanan Pangan Kabupaten Manokwari
Source : *Agricultural and Food Balance Service of Manokwari Regency*
#) Data BPS Provinsi Papua Barat

Ket : *) Tidak Ada Data Menurut Kampung/Kelurahan

**) Merupakan data aggregate Sururey, Didohu, Tahosta dan Dataran Isim

Tabel 5.1.3
Luas Panen, Produksi dan Rata-Rata Produksi Ubi Kayu
Tahun 2004 - 2008

Tahun <i>Year</i>	Luas Panen <i>Harvested Area(Ha)</i>	Produksi <i>Production(Ton)</i>	Rata-Rata Produksi <i>Yield Rate(Kwin/Ha)</i>
(1)	(2)	(3)	(4)
2008#	0	0	0
2007	49	590	120,4
2006	18	201	111,5
2005	48	548	137,0
2004	24	325	135,4

Sumber : Dinas Pertanian dan Ketahanan Pangan Kabupaten Manokwari
Source : *Agricultural and Food Balance Service of Manokwari Regency*
#) Data BPS Provinsi Papua Barat

Ket : *) Tidak Ada Data Menurut Kampung/Kelurahan
**) Merupakan data aggregate Sururey, Didohu, Tahosta dan Dataran Isim

Tabel 5.1.4
Luas Panen, Produksi dan Rata-Rata Produksi Ubi Jalar
Tahun 2004 - 2008

Tahun <i>Year</i>	Luas Panen <i>Harvested Area(Ha)</i>	Produksi <i>Production(Ton)</i>	Rata-Rata Produksi <i>Yield Rate(Kwin/Ha)</i>
(1)	(2)	(3)	(4)
2008#	0	0	0
2007	75	601	80,1
2006	45	444	98,3
2005	48	595	124,0
2004	18	243	135,0

Sumber : Dinas Pertanian dan Ketahanan Pangan Kabupaten Manokwari
Source : *Agricultural and Food Balance Service of Manokwari Regency*
#) Data BPS Provinsi Papua Barat

Ket : *) Tidak Ada Data Menurut Kampung/Kelurahan

**) Merupakan data aggregate Sururey, Didohu, Tahosta dan Dataran Isim

Tabel 5.1.5
Luas Panen, Produksi dan Rata-Rata Produksi Kacang
Tanah Tahun 2004 - 2008

Tahun <i>Year</i>	Luas Panen <i>Harvested Area(Ha)</i>	Produksi <i>Production(Ton)</i>	Rata-Rata Produksi Yield <i>Rate(Kwin/Ha)</i>
(1)	(2)	(3)	(4)
2008#	-	-	-
2007	-	-	-
2006	30	31	10,4
2005	-	-	-
2004	-	-	-

Sumber : Dinas Pertanian dan Ketahanan Pangan Kabupaten Manokwari
Source : *Agricultural and Food Balance Service of Manokwari Regency*
#) Data BPS Provinsi Papua Barat

Ket : *) Tidak Ada Data Menurut Kampung/Kelurahan

**) Merupakan data aggregate Sururey, Didohu, Tahosta dan Dataran Isim

Tabel 5.1.6
Luas Panen, Produksi dan Rata-Rata Produksi Keladi/Talas
Tahun 2004 - 2008

Tahun <i>Year</i>	Luas Panen <i>Harvested Area(Ha)</i>	Produksi <i>Production(Ton)</i>	Rata-Rata Produksi <i>Yield Rate(Kwin/Ha)</i>
(1)	(2)	(3)	(4)
2008#	-	-	-
2007	9	80	88,9
2006	-	-	-
2005	7	96	13,7
2004	-	-	-

Sumber : Dinas Pertanian dan Ketahanan Pangan Kabupaten Manokwari
Source : *Agricultural and Food Balance Service of Manokwari Regency*
#) Data BPS Provinsi Papua Barat

Ket : *) Tidak Ada Data Menurut Kampung/Kelurahan

***) Merupakan data aggregate Sururey, Didohu, Tahosta dan Dataran Isim

Tabel 5.1.7
Luas Panen, Produksi dan Rata-Rata Produksi Kacang
Hijau Tahun 2004 - 2008

Tahun <i>Year</i>	Luas Panen <i>Harvested Area(Ha)</i>	Produksi <i>Production(Ton)</i>	Rata-Rata Produksi <i>Yield Rate(Kwin/Ha)</i>
(1)	(2)	(3)	(4)
2008#	-	-	-
2007	-	-	-
2006	9	9	10,35
2005	-	-	-
2004	-	-	-

Sumber : Dinas Pertanian dan Ketahanan Pangan Kabupaten Manokwari
Source : *Agricultural and Food Balance Service of Manokwari Regency*
#) Data BPS Provinsi Papua Barat

Ket : *) Tidak Ada Data Menurut Kampung/Kelurahan
**) Merupakan data aggregate Sururey, Didohu, Tahosta dan Dataran Isim

Tabel 5.1.8
Luas Panen, Produksi dan Rata-Rata Produksi Kubis/Kol
Tahun 2004 - 2008

Tahun <i>Year</i>	Luas Panen <i>Harvested Area(Ha)</i>	Produksi <i>Production(Ton)</i>	Rata-Rata Produksi <i>Yield Rate(Kwin/Ha)</i>
(1)	(2)	(3)	(4)
2008#	-	-	-
2007	6	396	66,0
2006	3	198	66,0
2005	3	294	98,0
2004	2	196	98,0

Sumber : Dinas Pertanian dan Ketahanan Pangan Kabupaten Manokwari
Source : *Agricultural and Food Balance Service of Manokwari Regency*
#) Data BPS Provinsi Papua Barat

Ket : *) Tidak Ada Data Menurut Kampung/Kelurahan

**) Merupakan data aggregate Sururey, Didohu, Tahosta dan Dataran Isim

Tabel 5.1.9
Luas Panen, Produksi dan Rata-Rata Produksi
Lombok/Cabai Tahun 2004 - 2008

Tahun <i>Year</i>	Luas Panen <i>Harvested Area(Ha)</i>	Produksi <i>Production(Ton)</i>	Rata-Rata Produksi <i>Yield Rate(Kwin/Ha)</i>
(1)	(2)	(3)	(4)
2008#	-	-	-
2007	1	93	93,0
2006	1	93	93,0
2005	1	94	94,0
2004	1	94	94,0

Sumber : Dinas Pertanian dan Ketahanan Pangan Kabupaten Manokwari
Source : *Agricultural and Food Balance Service of Manokwari Regency*
#) Data BPS Provinsi Papua Barat

Ket : *) Tidak Ada Data Menurut Kampung/Kelurahan

**) Merupakan data aggregate Sururey, Didohu, Tahosta dan Dataran Isim

Tabel 5.1.10
Luas Panen, Produksi dan Rata-Rata Produksi Tomat
Tahun 2004 - 2008

Tahun <i>Year</i>	Luas Panen <i>Harvested Area(Ha)</i>	Produksi <i>Production(Ton)</i>	Rata-Rata Produksi <i>Yield Rate(Kwin/Ha)</i>
(1)	(2)	(3)	(4)
2008#	-	-	-
2007	2	217	108,5
2006	2	217	108,5
2005	1	164	164
2004	1	164	164

Sumber : Dinas Pertanian dan Ketahanan Pangan Kabupaten Manokwari
Source : *Agricultural and Food Balance Service of Manokwari Regency*
#) Data BPS Provinsi Papua Barat

Ket : *) Tidak Ada Data Menurut Kampung/Kelurahan

**) Merupakan data aggregate Surey, Didohu, Tahosta dan Dataran Isim

Tabel 5.1.11
Luas Panen, Produksi dan Rata-Rata Produksi Ketimun
Tahun 2004 - 2008

Tahun <i>Year</i>	Luas Panen <i>Harvested Area(Ha)</i>	Produksi <i>Production(Ton)</i>	Rata-Rata Produksi <i>Yield Rate(Kwin/Ha)</i>
(1)	(2)	(3)	(4)
2008#	-	-	-
2007	-	-	-
2006	-	-	-
2005	-	-	-
2004	1	165	165

Sumber : Dinas Pertanian dan Ketahanan Pangan Kabupaten Manokwari
Source : *Agricultural and Food Balance Service of Manokwari Regency*
#) Data BPS Provinsi Papua Barat

Ket : *) Tidak Ada Data Menurut Kampung/Kelurahan

***) Merupakan data aggregate Sururey, Didohu, Tahosta dan Dataran Isim

Tabel 5.1.12
Luas Panen, Produksi dan Rata-Rata Produksi Kacang
Panjang Tahun 2004 - 2008

Tahun <i>Year</i>	Luas Panen <i>Harvested Area(Ha)</i>	Produksi <i>Production(Ton)</i>	Rata-Rata Produksi <i>Yield Rate(Kwin/Ha)</i>
(1)	(2)	(3)	(4)
2008#	-	-	-
2007	2	194	97,0
2006	2	194	97,0
2005	1	94	94,0
2004	1	98	98,0

Sumber : Dinas Pertanian dan Ketahanan Pangan Kabupaten Manokwari
Source : *Agricultural and Food Balance Service of Manokwari Regency*
#) Data BPS Provinsi Papua Barat

Ket : *) Tidak Ada Data Menurut Kampung/Kelurahan

***) Merupakan data aggregate Sururey, Didohu, Tahosta dan Dataran Isim

Tabel 5.1.13
Luas Panen, Produksi dan Rata-Rata Produksi Sawi/Petsai
Tahun 2004 - 2008

Tahun <i>Year</i>	Luas Panen <i>Harvested Area(Ha)</i>	Produksi <i>Production(Ton)</i>	Rata-Rata Produksi <i>Yield Rate(Kwin/Ha)</i>
(1)	(2)	(3)	(4)
2008#	-	-	-
2007	2	199	99,5
2006	5	334	66,8
2005	4	399	99,7
2004	2	199	99,5

Sumber : Dinas Pertanian dan Ketahanan Pangan Kabupaten Manokwari
Source : *Agricultural and Food Balance Service of Manokwari Regency*
#) Data BPS Provinsi Papua Barat

Ket : *) Tidak Ada Data Menurut Kampung/Kelurahan

**) Merupakan data aggregate Sururey, Didohu, Tahosta dan Dataran Isim

Tabel 5.1.14
Luas Panen, Produksi dan Rata-Rata Produksi Buncis
Tahun 2004 - 2008

Tahun <i>Year</i>	Luas Panen <i>Harvested Area(Ha)</i>	Produksi <i>Production(Ton)</i>	Rata-Rata Produksi <i>Yield Rate(Kwin/Ha)</i>
(2)	(2)	(3)	(4)
2008	-	-	-
2007	-	-	-
2006	-	-	-
2005	-	-	-
2004	-	-	-

Sumber : Dinas Pertanian dan Ketahanan Pangan Kabupaten Manokwari
Source : *Agricultural and Food Balance Service of Manokwari Regency*
#) Data BPS Provinsi Papua Barat

Ket : *) Tidak Ada Data Menurut Kampung/Kelurahan

**) Merupakan data aggregate Surey, Didohu, Tahosta dan Dataran Isim

Tabel 5.1.16
Luas Panen, Produksi dan Rata-Rata Produksi Labu Siam
Tahun 2004 - 2008

Tahun <i>Year</i>	Luas Panen <i>Harvested Area(Ha)</i>	Produksi <i>Production(Ton)</i>	Rata-Rata Produksi Yield <i>Rate(Kwin/Ha)</i>
(2)	(2)	(3)	(4)
2008	-	-	-
2007	1	88	88,0
2006	1	88	88,0
2005	-	-	-
2004	-	-	-

Sumber : Dinas Pertanian dan Ketahanan Pangan Kabupaten Manokwari
Source : *Agricultural and Food Balance Service of Manokwari Regency*
#) Data BPS Provinsi Papua Barat

Ket : *) Tidak Ada Data Menurut Kampung/Kelurahan

**) Merupakan data aggregate Sururey, Didohu, Tahosta dan Dataran Isim

Tabel 5.1.17
Luas Panen, Produksi dan Rata-Rata Produksi Kangkung
Tahun 2004 - 2008

Tahun <i>Year</i>	Luas Panen <i>Harvested Area(Ha)</i>	Produksi <i>Production(Ton)</i>	Rata-Rata Produksi Yield <i>Rate(Kwin/Ha)</i>
(2)	(2)	(3)	(4)
2008#	-	-	-
2007	1	92	92,0
2006	1	92	92,0
2005	1	94	94,0
2004	1	94	94,0

Sumber : Dinas Pertanian dan Ketahanan Pangan Kabupaten Manokwari
Source : *Agricultural and Food Balance Service of Manokwari Regency*
#) Data BPS Provinsi Papua Barat

Ket : *) Tidak Ada Data Menurut Kampung/Kelurahan

***) Merupakan data aggregate Sururey, Didohu, Tahosta dan Dataran Isim

Tabel 5.1.18
Luas Panen, Produksi dan Rata-Rata Produksi Bayam
Tahun 2004 - 2008

Tahun <i>Year</i>	Luas Panen <i>Harvested Area(Ha)</i>	Produksi <i>Production(Ton)</i>	Rata-Rata Produksi <i>Yield Rate(Kwin/Ha)</i>
(2)	(2)	(3)	(4)
2008#	-	-	-
2007	1	94	94,0
2006	1	92	92,0
2005	1	47	47,0
2004	1	94	94,0

Sumber : Dinas Pertanian dan Ketahanan Pangan Kabupaten Manokwari
Source : *Agricultural and Food Balance Service of Manokwari Regency*
#) Data BPS Provinsi Papua Barat

Ket : *) Tidak Ada Data Menurut Kampung/Kelurahan

**) Merupakan data aggregate Sururey, Didohu, Tahosta dan Dataran Isim

Tabel 5.1.19
Luas Panen, Produksi dan Rata-Rata Produksi Nenas
Tahun 2004 - 2008

Tahun <i>Year</i>	Luas Panen <i>Harvested Area(Ha)</i>	Produksi <i>Production(Ton)</i>	Rata-Rata Produksi <i>Yield Rate(Kwin/Ha)</i>
(2)	(2)	(3)	(4)
2008#	-	-	-
2007	35	880	251,4
2006	1	18	18,00
2005	2	36	18,00
2004	2	36	18,00

Sumber : Dinas Pertanian dan Ketahanan Pangan Kabupaten Manokwari
Source : *Agricultural and Food Balance Service of Manokwari Regency*
#) Data BPS Provinsi Papua Barat

Ket : *) Tidak Ada Data Menurut Kampung/Kelurahan

***) Merupakan data aggregate Sururey, Didohu, Tahosta dan Dataran Isim

Tabel 5.1.20
Luas Panen, Produksi dan Rata-Rata Produksi Alpukat
Tahun 2004 - 2008

Tahun <i>Year</i>	Luas Panen <i>Harvested Area(Ha)</i>	Produksi <i>Production(Ton)</i>	Rata-Rata Produksi <i>Yield Rate(Kwin/Ha)</i>
(2)	(2)	(3)	(4)
2008#	-	-	-
2007	-	-	-
2006	-	-	-
2005	-	-	-
2004	-	-	-

Sumber : Dinas Pertanian dan Ketahanan Pangan Kabupaten Manokwari
Source : *Agricultural and Food Balance Service of Manokwari Regency*
#) Data BPS Provinsi Papua Barat

Ket : *) Tidak Ada Data Menurut Kampung/Kelurahan

***) Merupakan data aggregate Sururey, Didohu, Tahosta dan Dataran Isim

Tabel 5.1.21
Luas Panen, Produksi dan Rata-Rata Produksi Mangga
Tahun 2004 - 2008

Tahun <i>Year</i>	Luas Panen <i>Harvested Area(Ha)</i>	Produksi <i>Production(Ton)</i>	Rata-Rata Produksi <i>Yield Rate(Kwin/Ha)</i>
(2)	(2)	(3)	(4)
2008#	-	-	-
2007	-	-	-
2006	-	-	-
2005	-	-	-
2004	-	-	-

Sumber : Dinas Pertanian dan Ketahanan Pangan Kabupaten Manokwari
Source : *Agricultural and Food Balance Service of Manokwari Regency*
#) Data BPS Provinsi Papua Barat

Ket : *) Tidak Ada Data Menurut Kampung/Kelurahan

***) Merupakan data aggregate Sururey, Didohu, Tahosta dan Dataran Isim

Tabel 5.1.22
Luas Panen, Produksi dan Rata-Rata Produksi Rambutan
Tahun 2004 - 2008

Tahun <i>Year</i>	Luas Panen <i>Harvested Area(Ha)</i>	Produksi <i>Production(Ton)</i>	Rata-Rata Produksi <i>Yield Rate(Kwin/Ha)</i>
(2)	(2)	(3)	(4)
2008#	-	-	-
2007	-	-	-
2006	-	-	-
2005	-	-	-
2004	-	-	-

Sumber : Dinas Pertanian dan Ketahanan Pangan Kabupaten Manokwari
Source : *Agricultural and Food Balance Service of Manokwari Regency*
#) Data BPS Provinsi Papua Barat

Ket : *) Tidak Ada Data Menurut Kampung/Kelurahan

***) Merupakan data aggregate Sururey, Didohu, Tahosta dan Dataran Isim

Tabel 5.1.23
Luas Panen, Produksi dan Rata-Rata Produksi Langsung
Tahun 2004 - 2008

Tahun <i>Year</i>	Luas Panen <i>Harvested Area(Ha)</i>	Produksi <i>Production(Ton)</i>	Rata-Rata Produksi <i>Yield Rate(Kwin/Ha)</i>
(2)	(2)	(3)	(4)
2008#	-	-	-
2007	-	-	-
2006	-	-	-
2005	-	-	-
2004	-	-	-

Sumber : Dinas Pertanian dan Ketahanan Pangan Kabupaten Manokwari
Source : *Agricultural and Food Balance Service of Manokwari Regency*
#) Data BPS Provinsi Papua Barat

Ket : *) Tidak Ada Data Menurut Kampung/Kelurahan

***) Merupakan data aggregate Sururey, Didohu, Tahosta dan Dataran Isim

Tabel 5.1.24
Luas Panen, Produksi dan Rata-Rata Produksi Sukun
Tahun 2004 - 2008

Tahun <i>Year</i>	Luas Panen <i>Harvested Area(Ha)</i>	Produksi <i>Production(Ton)</i>	Rata-Rata Produksi <i>Yield Rate(Kwin/Ha)</i>
(2)	(2)	(3)	(4)
2008#	-	-	-
2007	-	-	-
2006	-	-	-
2005	-	-	-
2004	-	-	-

Sumber : Dinas Pertanian dan Ketahanan Pangan Kabupaten Manokwari
Source : *Agricultural and Food Balance Service of Manokwari Regency*
#) Data BPS Provinsi Papua Barat

Ket : *) Tidak Ada Data Menurut Kampung/Kelurahan

***) Merupakan data aggregate Sururey, Didohu, Tahosta dan Dataran Isim

Tabel 5.1.25
Luas Panen, Produksi dan Rata-Rata Produksi Durian
Tahun 2004 - 2008

Tahun <i>Year</i>	Luas Panen <i>Harvested Area(Ha)</i>	Produksi <i>Production(Ton)</i>	Rata-Rata Produksi <i>Yield Rate(Kwin/Ha)</i>
(2)	(2)	(3)	(4)
2008#	-	-	-
2007	-	-	-
2006	-	-	-
2005	-	-	-
2004	-	-	-

Sumber : Dinas Pertanian dan Ketahanan Pangan Kabupaten Manokwari
Source : *Agricultural and Food Balance Service of Manokwari Regency*
#) Data BPS Provinsi Papua Barat

Ket : *) Tidak Ada Data Menurut Kampung/Kelurahan

***) Merupakan data aggregate Sururey, Didohu, Tahosta dan Dataran Isim

Tabel 5.1.26
Luas Panen, Produksi dan Rata-Rata Produksi Pepaya
Tahun 2004 - 2008

Tahun <i>Year</i>	Luas Panen <i>Harvested Area(Ha)</i>	Produksi <i>Production(Ton)</i>	Rata-Rata Produksi <i>Yield Rate(Kwin/Ha)</i>
(2)	(2)	(3)	(4)
2008#	-	-	-
2007	-	-	-
2006	1	34	34,0
2005	1	35	35,0
2004	1	35	35,0

Sumber : Dinas Pertanian dan Ketahanan Pangan Kabupaten Manokwari
Source : *Agricultural and Food Balance Service of Manokwari Regency*
#) Data BPS Provinsi Papua Barat

Ket : *) Tidak Ada Data Menurut Kampung/Kelurahan

**) Merupakan data aggregate Sururey, Didohu, Tahosta dan Dataran Isim

Tabel 5.1.27
Luas Panen, Produksi dan Rata-Rata Produksi Jeruk Tahun
2004 - 2008

Tahun <i>Year</i>	Luas Panen <i>Harvested Area(Ha)</i>	Produksi <i>Production(Ton)</i>	Rata-Rata Produksi Yield <i>Rate(Kwin/Ha)</i>
(2)	(2)	(3)	(4)
2008#	-	-	-
2007	-	-	-
2006	-	-	-
2005	-	-	-
2004	-	-	-

Sumber : Dinas Pertanian dan Ketahanan Pangan Kabupaten Manokwari
Source : *Agricultural and Food Balance Service of Manokwari Regency*
#) Data BPS Provinsi Papua Barat

Ket : *) Tidak Ada Data Menurut Kampung/Kelurahan

***) Merupakan data aggregate Sururey, Didohu, Tahosta dan Dataran Isim

Tabel 5.1.28
Luas Panen, Produksi dan Rata-Rata Produksi Nangka
Tahun 2004 - 2008

Tahun <i>Year</i>	Luas Panen <i>Harvested Area(Ha)</i>	Produksi <i>Production(Ton)</i>	Rata-Rata Produksi Yield <i>Rate(Kwin/Ha)</i>
(2)	(2)	(3)	(4)
2008#	-	-	-
2007	-	-	-
2006	-	-	-
2005	-	-	-
2004	-	-	-

Sumber : Dinas Pertanian dan Ketahanan Pangan Kabupaten Manokwari
Source : *Agricultural and Food Balance Service of Manokwari Regency*
#) Data BPS Provinsi Papua Barat

Ket : *) Tidak Ada Data Menurut Kampung/Kelurahan

***) Merupakan data aggregate Sururey, Didohu, Tahosta dan Dataran Isim

Tabel 5.1.29
Luas Panen, Produksi dan Rata-Rata Produksi Jambu Air
Tahun 2004 - 2008

Tahun <i>Year</i>	Luas Panen <i>Harvested Area(Ha)</i>	Produksi <i>Production(Ton)</i>	Rata-Rata Produksi <i>Yield Rate(Kwin/Ha)</i>
(2)	(2)	(3)	(4)
2008#	-	-	-
2007	-	-	-
2006	-	-	-
2005	-	-	-
2004	-	-	-

Sumber : Dinas Pertanian dan Ketahanan Pangan Kabupaten Manokwari
Source : *Agricultural and Food Balance Service of Manokwari Regency*
#) Data BPS Provinsi Papua Barat

Ket : *) Tidak Ada Data Menurut Kampung/Kelurahan

**) Merupakan data aggregate Sururey, Didohu, Tahosta dan Dataran Isim

Tabel 5.2.1
Luas Tanaman Perkebunan Rakyat Di Kabupaten Manokwari
Menurut Jenis Tanaman (Ha), 2003 - 2006

Jenis Tanaman <i>Type of Crops</i>	2003	2004	2005	2006
(1)	(2)	(3)	(4)	(5)
1. Kelapa <i>Coconut</i>	1.011,9	613,16	1.939,00	1.964,00
2. Kakao <i>Cocoa</i>	2.902,6	1.202,76	3.927,45	3.991,45
3. Kopi <i>Coffee</i>	392,2	106,61	145,46	145,46
4. Cengkeh <i>Clove</i>	103,9	76,82	76,82	76,82
5. Pala <i>Nutmeg</i>	222	10,55	10,55	10,55
6. Kelapa Sawit <i>Oil Palm</i>	13.906,99	4.000,00	8.812,00	8.812,00*)
7. Pinang <i>Areca Nut</i>	85,3	21,92	21,92	21,92
Jumlah <i>Total</i>	18.624,89	6.031,80	14.933,20	15.022,20

Ket : *) Terdiri dari; Plasma= 4.400, KKPA=3.000, Kebun Baru=1.412

Sumber : Dinas Kehutanan Dan Perkebunan Kabupaten Manokwari
Source : *Forestry and Plantation Service of Manokwari Regency*

Tabel 5.2.2
Produksi Perkebunan Rakyat Di Kabupaten Manokwari Menurut
Jenis Tanaman (Ton), 2003 - 2006

Jenis Tanaman <i>Type of Crops</i>	2003	2004	2005	2006
(1)	(2)	(3)	(4)	(5)
1. Kelapa <i>Coconut</i>	1.307,75	896,89	1.403,30	1.433,7
2. Kakao <i>Cocoa</i>	890,27	463,17	949,41	959,31
3. Kopi <i>Coffee</i>	95,16	47,71	9,50	6,70
4. Cengkeh <i>Clove</i>	33,27	36,75	3,40	3,20
5. Pala <i>Nutmeg</i>	22	0,53	1,20	-
6. Kelapa Sawit <i>Oil Palm</i>	114.339,77	-	-	-
7. Pinang <i>Areca Nut</i>	-	-	-	-
Jumlah <i>Total</i>	106.041,09	2.237,36	2.366,81	2.402,91

Sumber : Dinas Kehutanan Dan Perkebunan Kabupaten Manokwari
Source : *Forestry and Plantation Service of Manokwari Regency*

BAB

6

INDUSTRI

<http://manokwarikab.bps.go.id>

INDUSTRI

Salah satu prioritas pembangunan adalah pembukaan isolasi daerah tertinggal. Ini telah banyak dilakukan oleh pemerintah termasuk di daerah Distrik Dataran Isim. Meskipun listrik dalam bentuk Pembangkit Listrik Tenaga Diesel (PLTD) ternyata masih belum bisa dinikmati oleh masyarakat distrik Dataran Isim namun demikian ada usaha dari pemerintah ataupun lembaga kemasyarakatan untuk memecah kegelapan malam dengan listrik berupa bantuan Listrik Tenaga Matahari dan jenis listrik lainnya. Ada juga masyarakat yang bergotong royong membangun listrik desa (Lisdes) berupa GenSet (pembangkit listrik tenaga diesel berukuran kecil). Hal ini patut dijadikan penyemangat pemerintah untuk melanjutkan pemerataan pembangunan terutama di daerah yang tertinggal.

Namun demikian keberadaan sarana tersebut sangatlah sukar didata karena selain keberadaannya sangatlah sukar di temui juga ketidaktetapan pengoperasian alat tersebut.

Tabel 6.1.1
 Banyaknya Unit Pembangkit Tenaga Listrik PLN, Kapasitas
 Terpasang, Kemampuan Mesin dan Beban Puncak
 di Dataran Isim Tahun 2004-2008

Lokasi <i>Location</i>	Banyaknya Unit <i>Number of Unit</i>	Kapasitas Terpasang <i>Installed Capacity (KW)</i>	Kemampuan Mesin <i>Mechanical Power (KW)</i>	Beban Puncak <i>Maximum Borden (KW)</i>
(1)	(2)	(3)	(4)	(5)
2008	-	-	-	-
2007	-	-	-	-
2006	-	-	-	-
2005	-	-	-	-
2004	-	-	-	-

Sumber : PT. PLN Wilayah X Cabang Manokwari,
 Source : *State Electricity Company Region X Branch of Manokwari*

Tabel 6.2.2
Banyaknya Tenaga Listrik Yang Diproduksi, Terjual Dan
Jumlah Penjualan di Dataran Isim Tahun 2004-2008

Lokasi <i>Location</i>	Produksi <i>Production</i> (KWH)	Terjual <i>Sold</i> (KWH)	Jumlah Penjualan <i>Sale Volume</i> (Rp)
(1)	(2)	(3)	(4)
2008	-	-	-
2007	-	-	-
2006	-	-	-
2005	-	-	-
2004	-	-	-

Sumber : PLN Wilayah X Cabang Manokwari
Source : *State Electricity Company Region X Branch of Manokwari*

BAB

7

PERDAGANGAN

<http://manokwarikab.bps.go.id>

PERDAGANGAN

Menurut laporan dari Dinas Perindustrian, perdagangan & koperasi Kabupaten Manokwari pada tahun 2008 di distrik Dataran Isim tidak terdapat koperasi. Namun demikian tentu saja terdapat aktivitas perdagangan yang dilakukan oleh masyarakat ke masyarakat. Tentunya banyak kesulitan untuk melakukan pendataan mengingat manajemen dan keberadaan yang sering berpindah-pindah.

<http://manokwarikab.bps.go.id>

Tabel 7.1.
Banyaknya Perusahaan/Usaha di Distrik Dataran Isim
Menurut Status Badan Usaha
2008 (*Unit*)

Status Badan Usaha	Perusahaan/ Usaha
(1)	(2)
1. PT / NV	-
2. CV	-
3. Firma	-
4. Koperasi	-
5. Yayasan	-
6. FA	-
7. Perwakilan Perusahaan Asing	-
8. PO	-
Jumlah	-

Sumber : Dinas Perindustrian, Perdagangan & Koperasi Kabupaten Manokwari
Industry, Trade and Cooperation Service of Manokwari Regency

BAB

8

**TRANSPORTASI
DAN KOMUNIKASI**

<http://manokwarikab.bps.go.id>

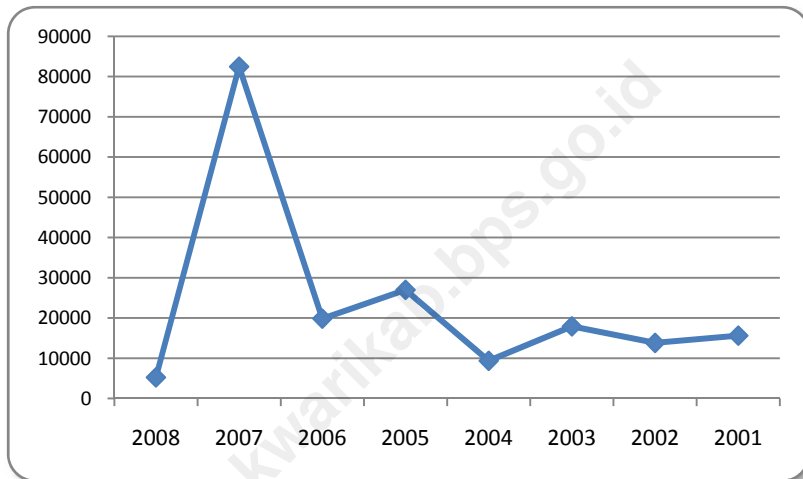
TRANSPORTASI DAN KOMUNIKASI

Data transportasi masih belum beragam dan hanya dapat mengetahui sampai tingkat kabupaten. Oleh karena itu kita belum bisa melihat data panjang jalan, jumlah kendaraan bermotor, dll setiap distriknya.

Namun demikian masih ada data Pos dan Giro yang walau tidak selalu ada setiap distriknya namun tetap memiliki keakurat data yang dapat dipertanggungjawabkan.

Kantor pos di Kabupaten Manokwari masih minimal sehingga walaupun ada pasti ditempatkan di ibukota distrik. Jadi kita perhatikan data menurut kabupaten secara keseluruhan.

GAMBAR 8
Banyaknya Surat Yang Dikirim Menurut Jenis pada
Tahun 2004-2008



Tabel : 8.5.1
Banyaknya Kantor Pos Dan Giro Menurut Jenis dan Distrik *)

Distrik <i>District</i>	Kantor Pos dan Giro Induk <i>General Post Office</i>	Kantor Pembantu <i>Auxiliary Post Office</i>	Kantor Pos dan Giro Tambah <i>Suppleme nt Post Office</i>	Rumah Pos <i>Post House</i>	Kantor Pos Desa <i>Village Post Office</i>	Jumlah <i>Total</i>
(1)	(2)	(3)	(4)	(5)	(6)	(7)
1. Ransiki	-	1	-	-	-	1
2. Anggi	-	-	-	1	-	1
3. Sururey	-	-	-	1	-	1
4. Oransbari	-	1	-	-	-	1
5. Warmare	-	1	-	-	-	1
6. Prafi	-	1	-	-	-	1
7. Menyambouw	-	-	-	1	-	1
8. Manokwari	1	-	-	-	-	1
9. Masni	-	-	-	-	-	-
10. Kebar	-	-	-	1	-	1
11. Amberbaken	-	-	-	1	-	1
Jumlah <i>Total</i>	1	4	-	5	-	10

Sumber : PT. Pos Indonesia Cabang Manokwari
Source : *Post Office of Manokwari Regency*

*) Kantor Pelayanan terdekat dari distrik ini adalah Kantor Pos Sururey.

Tabel : 8.5.2
Banyaknya Surat Yang Dikirim Menurut Jenis pada Tahun
2004-2008 *)

Tahun <i>Year</i>	Standar <i>Standard</i>	Kilat <i>Express</i>	Kilat Khusus <i>Special Express</i>	Tercatat Biasa <i>Ordinary Register</i>	Tercatat Kilat <i>Express Register</i>	Terdaftar <i>Register</i>	Bebas Porto <i>Port Free</i>
(1)	(2)	(3)	(4)	(5)	(6)	(7)	(8)
2008	-	-	-	-	-	-	-
2007	-	-	-	-	-	-	-
2006	-	-	-	-	-	-	-
2005	-	-	-	-	-	-	-
2004	-	-	-	-	-	-	-
Jumlah Kab. <i>Total</i>	2008 5.216	9.220	7.178	20	-	-	1.500
	2007 84.500	10.366	25.210	624	263	125	-
	2006 14.430	-	17.876	-	-	-	-
	2005 4.150	237	37.082	12	-	-	-
	2004 4.631	371	3.112	74	16	227	1.211
	2003 33.612	38.820	44.028	-	-	-	-
	2002 112.882	132.645	46.425	-	-	-	-
	2001 72.039	109.400	68.032	-	517	-	-

Sumber : PT. Pos Indonesia Cabang Manokwari

Source : *Post Office of Manokwari Regency*

*) Kantor Pelayanan terdekat dari distrik ini adalah Kantor Pos Surey

Tabel : 8.5.3
Banyaknya Surat Yang Diterima Menurut Jenis 2004-2008 *)

Tahun Year	Standar Standard	Kilat Express	Kilat Khusus Special Express	Tercatat Biasa Ordinary Register	Tercatat Kilat Express Register	Terdaftar Register	Bebas Porto Port Free	
(1)	(2)	(3)	(4)	(5)	(6)	(7)	(8)	
2008	-	-	-	-	-	-	-	
2007	-	-	-	-	-	-	-	
2006	-	-	-	-	-	-	-	
2005	-	-	-	-	-	-	-	
2004	-	-	-	-	-	-	-	
	2008	5.216	9.220	7.178	20	-	-	1.500
	2007	82.480	66.830	31.771	1.186	208	111	-
	2006	19.835	-	19.386	-	-	-	-
Jumlah	2005	26.972	-	12.087	128	-	-	-
Total	2004	9.339	4.608	8.968	272	-	442	1.797
	2003	17.918	28.624	33.940	-	-	-	-
	2002	13.792	32.106	23.714	-	-	-	-
	2001	15.602	18.886	38.196	-	42.821	-	-

Sumber : PT. Pos Indonesia Cabang Manokwari
Source : Post Office of Manokwari Regency

*) Kantor Pelayanan terdekat dari distrik ini adalah Kantor Pos Surorey

Tabel : 8.5.4
Banyaknya Pos Paket yang Dikirim Menurut Jenis
Pengirimannya Di Kabupaten Manokwari Dirinci Per Distrik
Tahun 2008 *)

Distrik <i>District</i>	Dalam Negeri <i>Domestic</i>		Luar Negeri <i>Foreign</i>	
	Laut <i>Sea</i>	Udara <i>Air</i>	Laut <i>Sea</i>	Udara <i>Air</i>
(1)	(2)	(3)	(4)	(5)
1. Ransiki	5	-	-	-
2. Anggi	5	-	-	-
3. Sureyey	4	-	-	-
4. Oransbari	5	-	-	-
5. Warmare	4	-	-	-
6. Prafi	40	6	-	-
7. Menyambouw	5	-	-	-
8. Manokwari	1.000	20	6	4
9. Masni	6	-	-	-
10. Kebar	4	-	-	-
11. Amberbaken	5	-	-	-
Jumlah <i>Total</i>	1.083	24	6	4

Sumber : PT. Pos Indonesia Cabang Manokwari
Source : *Post Office of Manokwari Regency*

*) Kantor Pelayanan terdekat dari distrik ini adalah Kantor Pos Sureyey

Tabel : 8.5.5
Banyaknya Pos Paket yang Diterima Menurut Jenis
Pengirimannya Di Kabupaten Manokwari Dirinci Per Distrik Tahun
2008 *)

Distrik <i>District</i>	Dalam Negeri <i>Domestic</i>		Luar Negeri <i>Foreign</i>	
	Laut <i>Sea</i>	Udara <i>Air</i>	Laut <i>Sea</i>	Udara <i>Air</i>
(1)	(2)	(3)	(4)	(5)
1. Ransiki	5	-	-	-
2. Anggi	5	-	-	-
3. Sureyey	4	-	-	-
4. Oransbari	5	-	-	-
5. Warmare	4	-	-	-
6. Prafi	40	6	-	-
7. Menyambouw	5	-	-	-
8. Manokwari	1.000	20	6	4
9. Masni	6	-	-	-
10. Kebar	4	-	-	-
11. Amberbaken	5	-	-	-
Jumlah <i>Total</i>	11.384	1.083	24	6

Sumber : PT. Pos Indonesia Cabang Manokwari
Source : *Post Office of Manokwari Regency*

*) Kantor Pelayanan terdekat dari distrik ini adalah Kantor Pos Sureyey

Tabel : 8.5.6
Banyaknya Wesel Pos Dalam Negeri Menurut Jenis Dan Distrik*)

Distrik <i>District</i>	Dalam Negeri <i>Domestic</i>			
	Penerimaan <i>Received</i>		Pembayaran <i>Paid</i>	
	Banyaknya <i>Quantity</i>	Nilai <i>Value (Rp)</i>	Banyaknya <i>Quantity</i>	Nilai <i>Value (Rp)</i>
(1)	(2)	(3)	(4)	(5)
1. Ransiki	17	22.750.000	12	17.250.000
2. Anggi	-	-	-	-
3. Surey	-	-	-	-
4. Oransbari	288	149.700.000	72	90.750.000
5. Warmare	2	1.650.000	5	7.250.000
6. Prafi	2.592	2.944.000.000	1.152	864.000.000
7. Menyambouw	-	-	-	-
8. Manokwari	6.225	8.531.250.000	288	676.800.000
9. Masni	-	-	-	-
10. Kebar	-	-	-	-
11. Amberbaken	-	-	-	-
Jumlah <i>Total</i>	9.124	11.649.350.000	1.529	1.656.050.000

Sumber : PT. Pos Indonesia Cabang Manokwari
Source : *Post Office of Manokwari Regency*

*) Kantor Pelayanan terdekat dari distrik ini adalah Kantor Pos Surey

BAB

9

KEUANGAN DAN KOPERASI

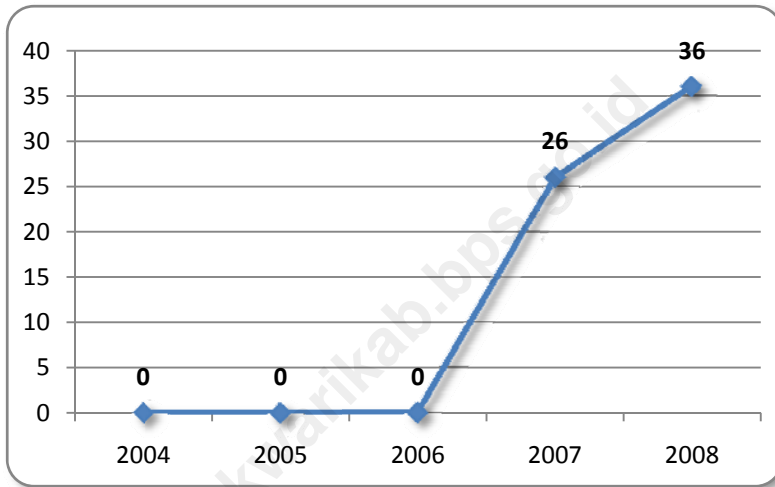
<http://manokwanibps.go.id>

KEUANGAN DAN KOPERASI

Pada tahun 2008 terdapat 1 koperasi di distrik Dataran Isim. Pada tahun sama terdapat 36 anggota. Sedangkan apabila kita melihat dari nilai yang dihasilkan maka akan terlihat jumlah simpanan sebesar Rp 250 ribu. Sedangkan jumlah volume usaha Rp 1,6 juta dan tidak ada Sisa Hasil Usaha (SHU) yang dihasilkan pada tahun 2008 .

<http://manokwarikab.bps.go.id>

Jumlah Anggota Koperasi
Di Distrik Dataran Isim
Tahun 2008



Tabel 9.4.1
Banyaknya Koperasi/KUD Yg Berbadan Hukum Menurut Anggota,
Simpanan, Volume Usaha Pada Tahun 2004-2008
di Dataran Isim

Tahun	Koperasi <i>Cooperation</i>	Anggota <i>Members</i>	Nilai <i>Volume (Rp)</i>		
			Simpanan <i>Saving</i>	Volume Usaha <i>Volume</i>	SHU <i>Profit</i>
(1)	(2)	(3)	(4)	(5)	(6)
2008	1	36	250.000	1.600.000	-
2007	1	20	250.000	1.600.000	-
2006	-	-	-	-	-
2005	-	-	-	-	-
2004	-	-	-	-	-

Sumber : Dinas Perindustrian, Perdagangan & Koperasi Kabupaten Manokwari
 r *Industry, Trade and Cooperation Service of Manokwari Regency*
 Source

Tabel 9.4.3
Banyaknya Koperasi Yg Berbadan Hukum dan Anggota Menurut
Distrik Tahun 2004-2008 di Dataran Isim

Kampung Kelurahan	Aktif <i>Active</i>		Tidak Aktif <i>Non Active</i>	
	Koperasi <i>Cooperation</i>	Anggota <i>Members</i>	Koperasi <i>Cooperation</i>	Anggota <i>Members</i>
(1)	(2)	(3)	(4)	(5)
2008	1	36	-	-
2007	1	26	-	-
2006	-	-	-	-
2005	-	-	-	-
2004	-	-	-	-

Sumber : Dinas Perindustrian, Perdagangan & Koperasi Kabupaten Manokwari
Source : *Industry, Trade and Cooperation Service of Manokwari Regency*