



Katalog No. : 1102001.7571022

# KECAMATAN HULONTHALANGI DALAM ANGKA 2014



**BADAN PUSAT STATISTIK  
KOTA GORONTALO**



**KECAMATAN  
HULONTHALANGI**

**DALAM ANGKA**

**2014**

# **KECAMATAN HULONTHALANGI DALAM ANGKA 2014**

Katalog BPS : 1102001.7571022  
Ukuran Buku : 21 cm x 15 cm  
Jumlah Halaman : xvii + 105 Halaman

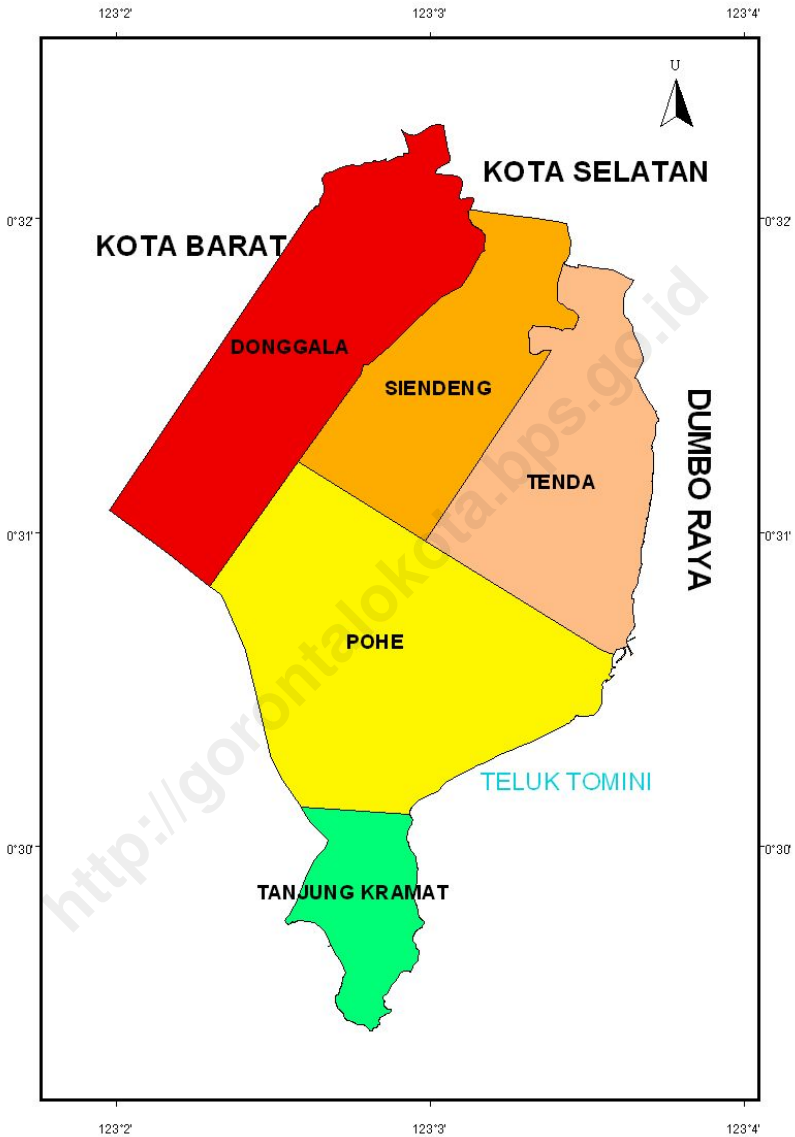
Naskah:  
Seksi Neraca Wilayah dan Analisis Statistik

Gambar Kulit:  
Seksi Integrasi Pengolahan dan Diseminasi Statistik

Diterbitkan oleh:  
Badan Pusat Statistik Kota Gorontalo

Boleh dikutip dengan menyebutkan sumbernya

# PETA KECAMATAN HULONTHALANGI





# KATA PENGANTAR

**KECAMATAN HULONTHALANGI DALAM ANGKA 2014** merupakan seri publikasi tahunan yang menyajikan beragam jenis data yang bersumber dari BPS dan institusi lain. Publikasi ini memuat tentang keadaan geografi, pemerintahan, serta perkembangan kondisi sosial-geografi dan perekonomian di Kecamatan Hulonthalangi. Publikasi ini disajikan dalam bahasa Indonesia.

Publikasi ini dapat terwujud berkat bantuan dari berbagai pihak. Kepada semua pihak yang telah memberikan kontribusi, kami sampaikan penghargaan dan terimakasih. Mudah-mudahan statistik yang disajikan memberi manfaat bagi banyak pihak untuk berbagai keperluan. Kami mengharapkan tanggapan dan saran dari pengguna publikasi ini untuk perbaikan edisi yang akan datang.

Gorontalo, September 2014  
Badan Pusat Statistik Kota Gorontalo  
Kepala,



Muji Lestari, S.E, MA

# DAFTAR ISI

|   | Halaman |
|---|---------|
| Halaman Judul.....                              | i       |
| Halaman Katalog.....                            | ii      |
| Peta Kecamatan Hulonthalangi .....              | iii     |
| Kata Pengantar.....                             | v       |
| Daftar Isi.....                                 | vii     |
| Daftar Tabel.....                               | viii    |
| Daftar Gambar.....                              | xii     |
| Daftar Lampiran.....                            | xiii    |
| Penjelasan Umum.....                            | xiv     |
| 1. Keadaan Geografi.....                        | 1       |
| 2. Pemerintahan.....                            | 11      |
| 3. Penduduk.....                                | 23      |
| 4. Sosial.....                                  | 33      |
| 4.1 Pendidikan.....                             | 35      |
| 4.2 Kesehatan dan Keluarga Berencana.....       | 35      |
| 4.3 Agama.....                                  | 36      |
| 5. Pertanian.....                               | 59      |
| 5.1 Tanaman Pangan.....                         | 61      |
| 5.2 Peternakan.....                             | 61      |
| 6. Transportasi dan Komunikasi.....             | 71      |
| 7. Perindustrian, Perdagangan dan Keuangan..... | 77      |
| 8. Perbandingan Antar Kecamatan.....            | 89      |
| Lampiran.....                                   | 97      |

# DAFTAR TABEL

|   | Halaman |
|---|---------|
| <b>1. KEADAAN GEOGRAFI</b>  |         |
| 1.1 Batas Wilayah Administrasi di Kecamatan Hulonthalangi, 2013.....  | 5       |
| 1.2 Luas Wilayah, Persentase Terhadap Luas Kecamatan, dan Tinggi Wilayah di Atas Permukaan Laut Menurut Kelurahan di Kecamatan Hulonthalangi, 2013..... | 6       |
| 1.3 Jarak Antar Desa dengan Ibu kota Kecamatan di Kecamatan Hulonthalangi, 2013 (Kilometer).....  | 7       |
| 1.4 Kondisi Topografi Menurut Kelurahan di Kecamatan Hulonthalangi, 2013.....   | 8       |
| 1.5 Nama Gunung dan Sungai yang Melalui Kelurahan di Kecamatan Hulonthalangi, 2013.....   | 9       |
| <b>2. PEMERINTAHAN</b>  |         |
| 2.1 Status Pemerintahan Menurut Kelurahan di Kecamatan Hulonthalangi, 2013.....   | 15      |
| 2.2 Status Hukum Kelurahan-kelurahan di Kecamatan Hulonthalangi, 2013.....  | 16      |
| 2.3 Klasifikasi Kelurahan di Kecamatan Hulonthalangi, 2013.....   | 17      |
| 2.4 Banyaknya RW, dan RT Menurut Kelurahan di Kecamatan Hulonthalangi, 2013.....  | 18      |
| 2.5 Keberadaan Lembaga Pemberdayaan Masyarakat Menurut Kelurahan di Kecamatan Hulonthalangi, 2013.....  | 19      |
| 2.6 Jumlah Aparat Menurut Status, Dinas/Instansi Pemerintah, dan Jenis Kelamin di Kecamatan Hulonthalangi, 2013.....                                    | 20      |
| 2.7 Jumlah Aparat Menurut Dinas/Instansi Pemerintah dan Tingkat Pendidikan di Kecamatan Hulonthalangi, 2013.....  | 21      |
| 2.8 Banyaknya Pegawai Negeri Sipil Menurut Dinas/Instansi Pemerintah dan Golongan di Kecamatan Hulonthalangi, 2013                                      | 22      |
| <b>3. PENDUDUK</b>  |         |
| 3.1 Luas Wilayah dan Jumlah Penduduk Menurut Kelurahan di Kecamatan Hulonthalangi, 2013.....  | 27      |
| 3.2 Banyaknya Penduduk Menurut Kelurahan, Jenis Kelamin, dan Rasio Jenis Kelamin di Kecamatan Hulonthalangi,  |         |



|            |  |    |
|------------|--|----|
|            | 2013.....  | 28 |
| 3.3        | Banyaknya Penduduk, Keluarga, dan Rata-rata Menurut Kelurahan di Kecamatan Hulonthalangi, 2013.....  | 29 |
| 3.4        | Jumlah Keluarga Menurut Tahapan Kualitas Keluarga dan Kelurahan di Kecamatan Hulonthalangi, 2013.....  | 30 |
| 3.5        | Banyaknya Penduduk Menurut Kelompok Umur dan Jenis Kelamin di Kecamatan Hulonthalangi, 2013.....   | 31 |
| <b>4.</b>  | <b>SOSIAL</b>  |    |
| <b>4.1</b> | <b>Pendidikan</b>  |    |
| 4.1.1      | Banyaknya Sekolah, Murid, Guru, dan Rasio Murid-Guru Taman Kanak-Kanak (TK) dan Raudhatul Atfal Menurut Kelurahan di Kecamatan Hulonthalangi, 2013/2014..... | 38 |
| 4.1.2      | Banyaknya Sekolah, Murid, Guru, dan Rasio Murid-Guru Sekolah Dasar (SD) Menurut Kelurahan di Kecamatan Hulonthalangi, 2013/2014.....                         | 39 |
| 4.1.3      | Banyaknya Sekolah, Murid, Guru, dan Rasio Murid-Guru Madrasah Ibtidaiyah (MI) Menurut Kelurahan di Kecamatan Hulonthalangi, 2013/2014.....                   | 40 |
| 4.1.4      | Banyaknya Sekolah, Murid, Guru, dan Rasio Murid-Guru Sekolah Menengah Pertama (SMP) Menurut Kelurahan di Kecamatan Hulonthalangi, 2013/2014.....             | 41 |
| 4.1.5      | Banyaknya Sekolah, Murid, Guru, dan Rasio Murid-Guru Madrasah Tsanawiyah (MTs) Menurut Kelurahan di Kecamatan Hulonthalangi, 2013/2014.....                  | 42 |
| 4.1.6      | Banyaknya Sekolah, Murid, Guru, dan Rasio Murid-Guru Sekolah Menengah Atas (SMA) Menurut Kelurahan di Kecamatan Hulonthalangi, 2013/2014.....                | 43 |
| 4.1.7      | Banyaknya Sekolah, Murid, Guru, dan Rasio Murid-Guru Madrasah Aliyah (MA) Menurut Kelurahan di Kecamatan Hulonthalangi, 2013/2014.....                       | 44 |
| 4.1.8      | Banyaknya Sekolah, Murid, Guru, dan Rasio Murid-Guru Sekolah Menengah Kejuruan (SMK) Menurut Kelurahan di Kecamatan Hulonthalangi, 2013/2014.....            | 45 |
| <b>4.2</b> | <b>Kesehatan dan Keluarga Berencana</b>  |    |
| 4.2.1      | Banyaknya Fasilitas Kesehatan Menurut Kelurahan di Kecamatan Hulonthalangi, 2013.....  | 46 |
| 4.2.2      | Banyaknya Tenaga Kesehatan Menurut Unit Kerja dan Sarana   |    |

|            |   |    |
|------------|---|----|
|            | Pelayanan Kesehatan di Kecamatan Hulonthalangi, 2013.....   | 47 |
| 4.2.3      | Banyaknya Balita yang Pernah Mendapat Imunisasi Menurut Kelurahan dan Jenis Imunisasi di Kecamatan Hulonthalangi, 2013..... | 48 |
| 4.2.4      | Jumlah Balita Bergizi Buruk Menurut Kelurahan di Kecamatan Hulonthalangi, 2013.....   | 50 |
| 4.2.5      | Banyaknya Pasangan Usia Subur (PUS) dan Peserta KB Aktif Menurut Kelurahan di Kecamatan Hulonthalangi, 2013.....            | 51 |
| 4.2.6      | Jumlah Klinik dan Petugas Keluarga Berencana (KB) Menurut Kelurahan di Kecamatan Hulonthalangi, 2013.....                   | 53 |
| <b>4.3</b> | <b>Agama</b>  |    |
| 4.3.1      | Persentase Penduduk Menurut Kelurahan dan Agama yang Dianut di Kecamatan Hulonthalangi, 2013.....                           | 54 |
| 4.3.2      | Banyaknya Tempat Peribadatan Menurut Kelurahan di Kecamatan Hulonthalangi, 2013.....  | 55 |
| <b>4.4</b> | <b>Sosial Kemasyarakatan</b>  |    |
| 4.4.1      | Jumlah Fasilitas Sosial dan Organisasi Kemasyarakatan Menurut Kelurahan di Kecamatan Hulonthalangi, 2013.....               | 56 |
| 4.4.2      | Jumlah Sarana Olahraga Menurut Kelurahan di Kecamatan Hulonthalangi, 2013.....  | 57 |
| <b>5.</b>  | <b>PERTANIAN</b>  |    |
| <b>5.1</b> | <b>Tanaman Pangan</b>   |    |
| 5.1.1      | Luas Panen, Produksi, dan Produktivitas Padi Sawah di Kecamatan Hulonthalangi, 2009-2013.....                               | 63 |
| 5.1.2      | Luas Panen, Produksi, dan Produktivitas Jagung di Kecamatan Hulonthalangi, 2009-2013.....                                   | 64 |
| 5.1.3      | Luas Panen, Produksi, dan Produktivitas Palawija di Kecamatan Hulonthalangi, 2013.....                                      | 65 |
| 5.1.4      | Luas Panen dan Produksi Sayuran di Kecamatan Hulonthalangi, 2013.....   | 66 |
| 5.1.5      | Luas Panen dan Produksi Buah-buahan di Kecamatan Hulonthalangi, 2013.....   | 67 |
| <b>5.2</b> | <b>Peternakan</b>   |    |
| 5.2.1      | Populasi Ternak Menurut Jenis Ternak di Kecamatan Hulonthalangi (ekor), 2009-2013.....                                      | 68 |

|           |  |    |
|-----------|--|----|
| 5.2.2     | Populasi Unggas Menurut Jenis Unggas di Kecamatan Hulonthalangi (ekor), 2009-2013.....                               | 69 |
| <br>      |  |    |
| <b>6.</b> | <b>TRANSPORTASI DAN KOMUNIKASI</b>   |    |
| 6.1       | Jalan Antar Desa/Kelurahan Menurut Kelurahan dan Jenis Permukaan Terluas di Kecamatan Hulonthalangi 2013.....        | 74 |
| 6.2       | Jumlah Sarana Komunikasi Menurut Kelurahan di Kecamatan Hulonthalangi 2013.....                                      | 75 |
| <br>      |  |    |
| <b>7.</b> | <b>PERINDUSTRIAN, PERDAGANGAN DAN KEUANGAN</b>   |    |
| 7.1       | Jumlah Industri Kecil dan Menengah Menurut Kelurahan di Kecamatan Hulonthalangi, 2013.....                           | 79 |
| 7.2       | Jumlah Perusahaan/Usaha/Industri Menurut Jenis dan Kelurahan di Kecamatan Hulonthalangi, 2013.....                   | 80 |
| 7.3       | Jumlah Sarana Perdagangan Menurut Kelurahan di Kecamatan Hulonthalangi, 2013.....                                    | 82 |
| 7.4       | Jumlah Pedagang Menurut Jenis di Kecamatan Hulonthalangi, 2013.....  | 83 |
| 7.5       | Jumlah Koperasi Menurut Kelurahan di Kecamatan Hulonthalangi, 2013.....  | 84 |
| 7.6       | Target dan Realisasi Penerimaan Pajak Bumi dan Bangunan (PBB) Menurut Kelurahan di Kecamatan Hulonthalangi 2013..... | 85 |
| <br>      |  |    |
| <b>8.</b> | <b>PERBANDINGAN ANTAR KECAMATAN</b>  |    |
| 8.1       | Jumlah Penduduk dan Laju Pertumbuhan Penduduk Menurut Kecamatan di Kota Gorontalo, 1990, 2000, dan 2010.....         | 91 |
| 8.2       | Banyaknya Keluarga Menurut Kecamatan dan Klasifikasi Keluarga di Kota Gorontalo, 2013.....                           | 92 |
| 8.3       | Target dan Realisasi Penerimaan Pajak Bumi dan Bangunan (PBB) Menurut Kecamatan di Kota Gorontalo, 2013.....         | 93 |

# DAFTAR GAMBAR

|  | Halaman |
|--|---------|
| 1. Persentase Luas Wilayah Menurut Kelurahan di Kecamatan Hulonthalangi, 2013.....                                   | 4       |
| 2. Banyaknya Pegawai Negeri Sipil Menurut Tingkat Pendidikan yang Ditamatkan di Kecamatan Hulonthalangi, 2013.....   | 14      |
| 3. Jumlah Penduduk Menurut Jenis Kelamin di Kecamatan Hulonthalangi (Orang), 2013.....                               | 26      |
| 4. Rasio Murid-Guru Menurut Jenjang Pendidikan di Kecamatan Hulonthalangi, 2013/2014.....                            | 37      |
| 5. Produksi Pisang dan Mangga di Kecamatan Hulonthalangi (ton 2013.....  | 62      |
| 7. Jumlah Perusahaan/Usaha/Industri Menurut Jenis di Kecamatan Hulonthalangi, 2013.....                              | 78      |
| 8. Laju Pertumbuhan Penduduk <sup>1</sup> Menurut Kecamatan di Kota Gorontalo (persen), 1990-2000 dan 2000-2010..... | 90      |

## DAFTAR LAMPIRAN

|  | Halaman |
|--|---------|
| 1. Sketsa Peta Kelurahan Tanjung Kramat..... | 99      |
| 2. Sketsa Peta Kelurahan Pohe.....           | 100     |
| 3. Sketsa Peta Kelurahan Tenda.....          | 101     |
| 4. Sketsa Peta Kelurahan Siendeng.....       | 102     |
| 5. Sketsa Peta Kelurahan Donggala.....       | 103     |

<http://gorontalokota.bps.go.id>

# PENJELASAN UMUM

Tanda-tanda, satuan-satuan, dan lain-lainnya yang digunakan dalam publikasi ini adalah sebagai berikut:

## 1. TANDA-TANDA

|                        |       |
|------------------------|-------|
| Data belum tersedia    | : ... |
| Data tidak tersedia    | : —   |
| Data dapat diabaikan   | : 0   |
| Angka Sementara        | : *   |
| Angka Sangat Sementara | : **  |
| Angka Revisi           | : r   |
| Angka Perkiraan        | : e   |

## 2. SATUAN

|                |                         |
|----------------|-------------------------|
| hektar (ha)    | : 10.000 m <sup>2</sup> |
| kilometer (km) | : 1.000 meter           |
| liter          | : 0,80 kg               |
| ton            | : 1.000 kg              |

Satuan lain: buah, jam, menit, persen (%).

Perbedaan angka dibelakang koma disebabkan oleh pembulatan angka.



**BAB I**

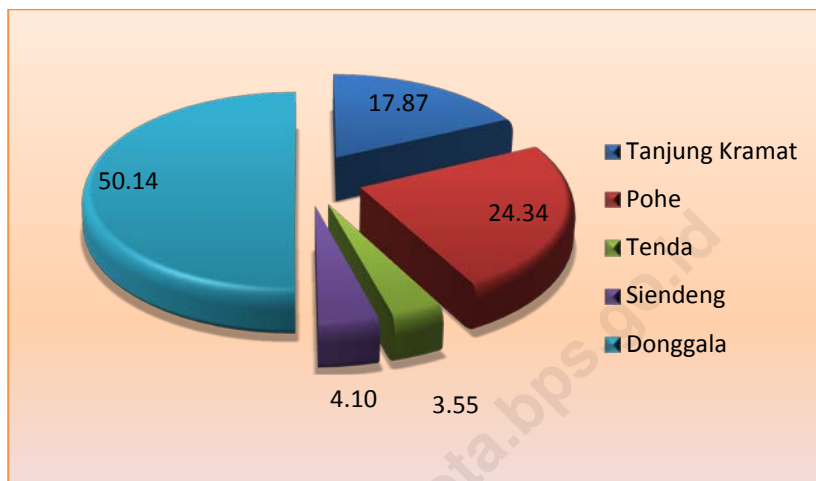
**KEADAAN GEOGRAFI**

Kecamatan Hulonthalangi merupakan salah satu kecamatan dimana wilayahnya berbatasan dengan beberapa kecamatan yang ada di Kota Gorontalo. Secara geografis, Kecamatan Hulonthalangi mempunyai luas 10,97 km<sup>2</sup> atau 17,08 persen dari luas Kota Gorontalo. Kecamatan Hulonthalangi dibagi menjadi 5 kelurahan yang terdiri 18 RW dan 39 RT.

Berdasarkan posisi geografisnya, Kecamatan Hulonthalangi memiliki batas-batas sebagai berikut, sebelah utara – Kecamatan Kota Selatan, sebelah timur – Kecamatan Dumbo Raya, sebelah selatan – Teluk Tomini, dan sebelah barat – Kecamatan Kota Barat. Topografi kecamatan ini sebagian berupa dataran dan sebagian lereng perbukitan. Jarak kantor kelurahan terjauh dengan ibu kota kecamatan adalah 6,0 km.



**Gambar 1. Persentase Luas Wilayah Menurut Kelurahan di Kecamatan Hulonthalangi, 2013**



Sumber: Kantor Kelurahan Setempat

**Tabel 1.1 Batas Wilayah Administrasi di Kecamatan Hulonthalangi, 2013**

| <b>Uraian<br/>(1)</b> | <b>Wilayah<br/>(2)</b> |
|-----------------------|------------------------|
| Sebelah Utara         | Kecamatan Kota Selatan |
| Sebelah Timur         | Kecamatan Dumbo Raya   |
| Sebelah Selatan       | Teluk Tomini           |
| Sebelah Barat         | Kecamatan Kota Barat   |

Sumber: Kantor Kelurahan Setempat

**Tabel 1.2 Luas Wilayah, Persentase Terhadap Luas Kecamatan, dan Tinggi Wilayah di Atas Permukaan Laut Menurut Kelurahan di Kecamatan Hulonthalangi, 2013**

| Kelurahan                      | Luas (km <sup>2</sup> ) | Persentase    | Tinggi di Atas Permukaan Laut (m) |
|--------------------------------|-------------------------|---------------|-----------------------------------|
| (1)                            | (2)                     | (3)           | (4)                               |
| Tanjung Kramat                 | 1,96                    | 17,87         | 4                                 |
| Pohe                           | 2,67                    | 24,34         | 4                                 |
| Tenda                          | 0,39                    | 3,55          | 4                                 |
| Siendeng                       | 0,45                    | 4,10          | 5                                 |
| Donggala                       | 5,50                    | 50,14         | 13                                |
| <b>Kecamatan Hulonthalangi</b> | <b>10,97</b>            | <b>100,00</b> | -                                 |

Sumber: Kantor Kelurahan Setempat

**Tabel 1.3** Jarak Antar Desa dengan Ibu Kota Kecamatan di Kecamatan Hulonthalangi, 2013 (Kilometer)

| <b>Kelurahan</b> | <b>Ibu Kota Kecamatan</b> | <b>Jarak ke Ibu Kota Kecamatan (Kilometer)</b> |
|------------------|---------------------------|--|
| <b>(1)</b>       | <b>(2)</b>                | <b>(3)</b>                                     |
| Tanjung Kramat   |                           | 6,0  |
| Pohe             | Tenda                     | 0,2  |
| Siendeng         |                           | 0,2  |
| Donggala         |                           | 2,0  |

Sumber: Kantor Kelurahan Setempat

**Tabel 1.4 Kondisi Topografi Menurut Kelurahan di Kecamatan Hulonthalangi, 2013**

| Kelurahan      | Pesisir | Bukan Pantai                          |        |         |
|----------------|---------|---------------------------------------|--------|---------|
|                |         | Lembah/<br>Daerah<br>Aliran<br>Sungai | Lereng | Dataran |
| (1)            | (2)     | (3)                                   | (4)    | (5)     |
| Tanjung Kramat | √       | -                                     | √      | -       |
| Pohe           | √       | -                                     | √      | -       |
| Tenda          | -       | √                                     | -      | √       |
| Siendeng       | -       | √                                     | -      | √       |
| Donggala       | -       | √                                     | -      | √       |

Sumber: Kantor Kecamatan Setempat

**Tabel 1.5 Nama Gunung dan Sungai yang Melalui Kelurahan di Kecamatan Hulonthalangi, 2013**

| <b>Kelurahan</b> | <b>Nama Gunung</b> | <b>Nama Sungai</b> |
|------------------|--------------------|--------------------|
| <b>(1)</b>       | <b>(2)</b>         | <b>(3)</b>         |
| Tanjung Kramat   | -                  | -                  |
| Pohe             | -                  | -                  |
| Tenda            | -                  | Bone dan Bolango   |
| Siendeng         | -                  | Bolango            |
| Donggala         | -                  | Bolango            |

Sumber: Kantor Kecamatan Setempat

<http://gorontalokota.bps.go.id>



## **BAB II**



# **PEMERINTAHAN**

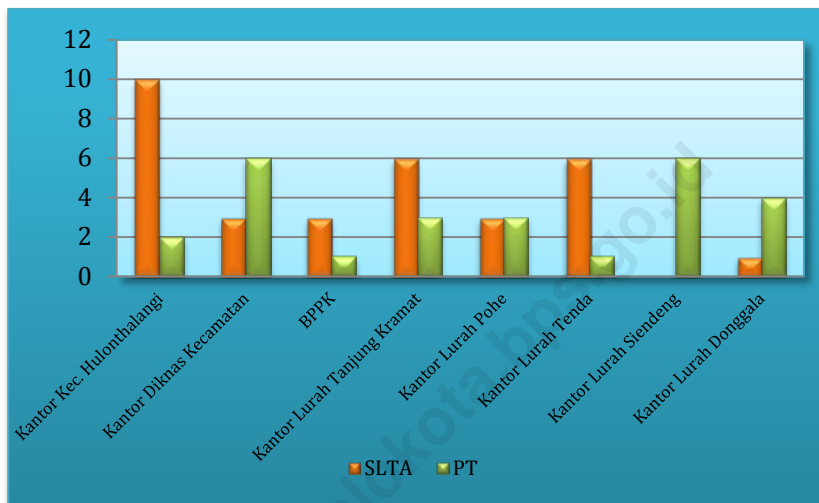


Kecamatan Hulonthalangi terdiri dari 5 kelurahan, 18 rukun warga (RW), dan 39 rukun tetangga (RT). Kelurahan Tenda adalah ibu kota dari Kecamatan Hulonthalangi. Kelurahan Tenda merupakan kelurahan dengan jumlah RW terbanyak yaitu 5. Sedangkan jumlah RT terbanyak berada di kelurahan Tenda dan Siendeng. Kedua kelurahan ini memiliki jumlah RT terbanyak di Kecamatan Hulonthalangi yakni masing-masing sebanyak 10.

Untuk memberikan pelayanan kepada masyarakat, Pemerintah Daerah Kota Gorontalo mengangkat Pegawai Negeri Sipil (PNS) di lingkungan Pemerintah Kecamatan Hulonthalangi. PNS adalah salah satu aparat pemerintahan disamping anggota TNI dan Anggota POLRI (Undang Undang Nomor 43 Tahun 1999). Pengertian Pegawai Negeri adalah warga negara Republik Indonesia yang telah memenuhi syarat yang ditentukan, diangkat oleh pejabat yang berwenang dan disertai tugas dalam suatu jabatan negeri, atau disertai tugas negara lainnya, dan digaji berdasarkan peraturan perundang-undangan yang berlaku (pasal 1 ayat 1 Undang Undang Nomor 43/1999).

Jumlah PNS di lingkungan pemerintah kelurahan dan kantor camat se-Kecamatan Hulonthalangi sebanyak 58 orang, yang terbagi ke dalam tiga golongan kepangkatan yakni Golongan II sebanyak 17,24 persen, Golongan III sebanyak 79,31 persen, dan Golongan IV sebanyak 3,45 persen. Dilihat menurut tingkat pendidikan yang ditamatkan, sebagian besar PNS di lingkungan pemerintah kelurahan se-Kecamatan Hulonthalangi merupakan lulusan SLTA yang jumlahnya mencapai 55,17 persen dari total PNS yang ada.

**Gambar 2. Banyaknya Pegawai Negeri Sipil Menurut Tingkat Pendidikan yang Ditamatkan di Kecamatan Hulonthalangi, 2013**



Sumber : Kantor Kecamatan Hulonthalangi, Kantor Kelurahan se-Kecamatan Hulonthalangi, Kantor Diknas Kecamatan Hulonthalangi, dan BPPPK

**Tabel 2.1 Status Pemerintahan Menurut Kelurahan di Kecamatan Hulonthalangi, 2013**

| <b>Kelurahan</b> | <b>Desa</b> | <b>Kelurahan</b> |
|------------------|-------------|------------------|
| <b>(1)</b>       | <b>(2)</b>  | <b>(3)</b>       |
| Tanjung Kramat   | -           | √                |
| Pohe             | -           | √                |
| Tenda            | -           | √                |
| Siendeng         | -           | √                |
| Donggala         | -           | √                |

Sumber: Kantor Kecamatan Hulonthalangi

**Tabel 2.2 Status Hukum Kelurahan-kelurahan di Kecamatan Hulonthalangi, 2013**

| <b>Kelurahan</b> | <b>Definitif</b> | <b>Persiapan</b> | <b>UPT</b> | <b>PMT</b> |
|------------------|------------------|------------------|------------|------------|
| <b>(1)</b>       | <b>(2)</b>       | <b>(3)</b>       | <b>(4)</b> | <b>(5)</b> |
| Tanjung Kramat   | √                | -                | -          | -          |
| Pohe             | √                | -                | -          | -          |
| Tenda            | √                | -                | -          | -          |
| Siendeng         | √                | -                | -          | -          |
| Donggala         | √                | -                | -          | -          |

Sumber: Kantor Kecamatan Hulonthalangi

**Tabel 2.3**      **Klasifikasi Kelurahan di Kecamatan Hulonthalangi, 2013**

| <b>Kelurahan</b> | <b>Swadaya</b> | <b>Swakarsa</b> | <b>Swasembada</b> |
|------------------|----------------|-----------------|-------------------|
| <b>(1)</b>       | <b>(2)</b>     | <b>(3)</b>      | <b>(4)</b>        |
| Tanjung Kramat   | -              | √               | -                 |
| Pohe             | -              | √               | -                 |
| Tenda            | -              | √               | -                 |
| Siendeng         | -              | √               | -                 |
| Donggala         | -              | √               | -                 |

Sumber: Kantor Kecamatan Hulonthalangi

**Tabel 2.4 Banyaknya RW, dan RT Menurut Kelurahan di Kecamatan Hulonthalangi, 2013**

| <b>Kelurahan</b>               | <b>RW</b>  | <b>RT</b>  |
|--------------------------------|------------|------------|
| <b>(1)</b>                     | <b>(2)</b> | <b>(3)</b> |
| Tanjung Kramat                 | 2          | 4          |
| Pohe                           | 4          | 8          |
| Tenda                          | 5          | 10         |
| Siendeng                       | 4          | 10         |
| Donggala                       | 3          | 7          |
| <b>Kecamatan Hulonthalangi</b> | <b>18</b>  | <b>39</b>  |

Sumber: Kantor Kecamatan Hulonthalangi

**Tabel 2.5 Keberadaan Lembaga Pemberdayaan Masyarakat Menurut Kelurahan di Kecamatan Hulonthalangi, 2013**

| <b>Kelurahan</b> | <b>ada</b> | <b>Tidak Ada</b> |
|------------------|------------|------------------|
| <b>(1)</b>       | <b>(2)</b> | <b>(3)</b>       |
| Tanjung Kramat   | √          | -                |
| Pohe             | √          | -                |
| Tenda            | √          | -                |
| Siendeng         | √          | -                |
| Donggala         | √          | -                |

Sumber: Kantor Kecamatan Hulonthalangi

**Tabel 2.6 Jumlah Aparat Menurut Status, Dinas/Instansi Pemerintah, dan Jenis Kelamin di Kecamatan Hulonthalangi, 2013**

| Kantor  | PNS       |           | Non PNS   |           |
|---|-----------|-----------|-----------|-----------|
|   | Laki-laki | Perempuan | Laki-laki | Perempuan |
| (1)   | (2)       | (3)       | (4)       | (5)       |
| Kantor Kecamatan Hulonthalangi                      | 5         | 7         | 1         | 5         |
| Kantor Urusan Agama *                               | -         | -         | -         | -         |
| Kantor Diknas Kecamatan                             | 4         | 5         | -         | 1         |
| Pusat Kesehatan Masyarakat *                        | -         | -         | -         | -         |
| Balai Penyuluhan Pertanian, Perikanan dan Kehutanan | 3         | 1         | 1         | -         |
| Kantor Lurah Tanjung Kramat                         | 8         | 1         | 1         | 4         |
| Kantor Lurah Pohe                                   | 4         | 2         | 1         | 4         |
| Kantor Lurah Tenda                                  | 3         | 4         | 1         | 6         |
| Kantor Lurah Siendeng                               | 3         | 3         | 1         | 6         |
| Kantor Lurah Donggala                               | 1         | 4         | -         | 7         |
| <b>Kecamatan Hulonthalangi</b>                      | <b>31</b> | <b>27</b> | <b>6</b>  | <b>33</b> |

Sumber : Kantor Terkait

Keterangan \* : Tahun 2013 Masih gabung dengan Kecamatan Kota Selatan



**Tabel 2.7 Jumlah Aparat Menurut Dinas/Instansi Pemerintah dan Tingkat Pendidikan di Kecamatan Hulonthalangi, 2013**

| Kantor<br>(1)                                       | PNS       |             |             |           |
|---|-----------|-------------|-------------|-----------|
|   | SD<br>(2) | SLTP<br>(3) | SLTA<br>(4) | PT<br>(5) |
| Kantor Kecamatan Hulonthalangi                      | -         | -           | 10          | 2         |
| Kantor Urusan Agama *                               | -         | -           | -           | -         |
| Kantor Diknas Kecamatan                             | -         | -           | 3           | 6         |
| Pusat Kesehatan Masyarakat *                        | -         | -           | -           | -         |
| Balai Penyuluhan Pertanian, Perikanan dan Kehutanan | -         | -           | 3           | 1         |
| Kantor Lurah Tanjung Kramat                         | -         | -           | 6           | 3         |
| Kantor Lurah Pohe                                   | -         | -           | 3           | 3         |
| Kantor Lurah Tenda                                  | -         | -           | 6           | 1         |
| Kantor Lurah Siendeng                               | -         | -           | -           | 6         |
| Kantor Lurah Donggala                               | -         | -           | 1           | 4         |
| <b>Kecamatan Hulonthalangi</b>                      | -         | -           | <b>32</b>   | <b>26</b> |

| Kantor<br>(1)                                       | Non PNS   |             |             |           |
|---|-----------|-------------|-------------|-----------|
|   | SD<br>(6) | SLTP<br>(7) | SLTA<br>(8) | PT<br>(9) |
| Kantor Kecamatan Hulonthalangi                      | -         | -           | 4           | 2         |
| Kantor Urusan Agama *                               | -         | -           | -           | -         |
| Kantor Diknas Kecamatan                             | -         | -           | 1           | -         |
| Pusat Kesehatan Masyarakat *                        | -         | -           | -           | -         |
| Balai Penyuluhan Pertanian, Perikanan dan Kehutanan | -         | -           | 1           | -         |
| Kantor Lurah Tanjung Kramat                         | -         | -           | 5           | -         |
| Kantor Lurah Pohe                                   | 1         | -           | 2           | 2         |
| Kantor Lurah Tenda                                  | -         | -           | 7           | -         |
| Kantor Lurah Siendeng                               | -         | -           | 7           | -         |
| Kantor Lurah Donggala                               | -         | -           | 7           | -         |
| <b>Kecamatan Hulonthalangi</b>                      | <b>1</b>  | -           | <b>34</b>   | <b>4</b>  |

Sumber : Kantor Terkait

Keterangan \* : Tahun 2013 Masih gabung dengan Kecamatan Kota Selatan

**Tabel 2.8 Banyaknya Pegawai Negeri Sipil Menurut Dinas/Instansi Pemerintah dan Golongan di Kecamatan Hulonthalangi, 2013**

| Dinas/Instansi<br>Pemerintah                              | Golongan Pegawai Negeri Sipil |           |           |          |
|---|-------------------------------|-----------|-----------|----------|
|   | I                             | II        | III       | IV       |
| (1)   | (2)                           | (3)       | (4)       | (5)      |
| Kantor Kecamatan<br>Hulonthalangi                         | -                             | 4         | 8         | -        |
| Kantor Urusan Agama *                                     | -                             | -         | -         | -        |
| Kantor DiknasKecamatan                                    | -                             | 1         | 6         | 2        |
| Pusat Kesehatan<br>Masyarakat *                           | -                             | -         | -         | -        |
| Badan Penyuluhan<br>Pertanian, Perikanan dan<br>Kehutanan | -                             | 2         | 2         | -        |
| Kantor Lurah Tanjung<br>Kramat                            | -                             | 2         | 7         | -        |
| Kantor Lurah Pohe   | -                             | -         | 6         | -        |
| Kantor Lurah Tenda  | -                             | 1         | 6         | -        |
| Kantor Lurah Siendeng                                     | -                             | -         | 6         | -        |
| Kantor Lurah Donggala                                     | -                             | -         | 5         | -        |
| <b>Jumlah</b>   | -                             | <b>10</b> | <b>46</b> | <b>2</b> |

Keterangan \* : Tahun 2013 Masih gabung dengan Kecamatan Kota Selatan

Sumber : Kantor Kecamatan Hulonthalangi, Kantor Kelurahan se-Kecamatan Hulonthalangi, Kantor Diknas Kecamatan Hulonthalangi, dan BPPK



## **BAB III**

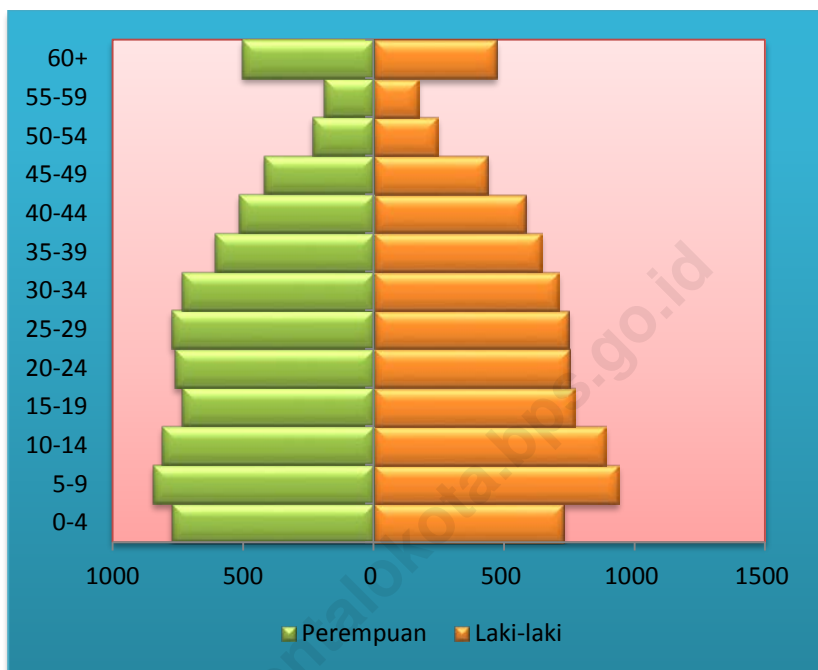


# **PENDUDUK**

Sumber utama data kependudukan pada buku ini adalah dari Kantor Kecamatan Hulonthalangi dan Kantor Kelurahan se-Kecamatan Hulonthalangi. Selain itu pada buku ini juga digunakan data Sensus Penduduk. Sensus Penduduk dilaksanakan sepuluh tahun sekali. Sejak Indonesia merdeka, Sensus Penduduk telah dilaksanakan 6 kali yaitu tahun 1961, 1971, 1980, 1990, 2000, dan 2010.

Menurut hasil Registrasi Penduduk 2013, penduduk Kecamatan Hulonthalangi tahun 2013 berjumlah 15.981 jiwa. Adapun tingkat kepadatan penduduk per km<sup>2</sup> sebesar 1.457 jiwa. Kelurahan terpadat di Kecamatan Hulonthalangi adalah Kelurahan Tenda dengan tingkat kepadatan penduduk sebesar 15.744 jiwa/ km<sup>2</sup>. Sementara itu, Kelurahan Donggala memiliki tingkat kepadatan penduduk terkecil yakni sebesar 485 jiwa/ km<sup>2</sup>.

**Gambar 3. Jumlah Penduduk Menurut Kelompok Umur dan Jenis Kelamin di Kecamatan Hulonthalangi (Orang), 2013**



Sumber : Kantor Kecamatan Setempat

**Tabel 3.1 Luas Wilayah dan Jumlah Penduduk Menurut Kelurahan di Kecamatan Hulonthalangi, 2013**

| Kelurahan                      | Luas            |               | Penduduk <sup>1</sup> (orang) |               | Kepadatan Penduduk (orang/km <sup>2</sup> ) |
|--------------------------------|-----------------|---------------|-------------------------------|---------------|---|
|                                | km <sup>2</sup> | %             | Jumlah                        | %             |   |
| (1)                            | (2)             | (3)           | (4)                           | (5)           | (6)   |
| Tanjung Kramat                 | 1,96            | 17,87         | 1 259                         | 7,88          | 642   |
| Pohe                           | 2,67            | 24,34         | 2 593                         | 16,23         | 971   |
| Tenda                          | 0,39            | 3,55          | 6 140                         | 38,42         | 15 744                                      |
| Siendeng                       | 0,45            | 4,10          | 3 321                         | 20,78         | 7 380                                       |
| Donggala                       | 5,50            | 50,14         | 2 668                         | 16,69         | 485   |
| <b>Kecamatan Hulonthalangi</b> | <b>10,97</b>    | <b>100,00</b> | <b>15 981</b>                 | <b>100,00</b> | <b>1 457</b>                                |

Sumber : Kantor Kecamatan Setempat

**Tabel 3.2 Banyaknya Penduduk Menurut Kelurahan, Jenis Kelamin, dan Rasio Jenis Kelamin di Kecamatan Hulonthalangi, 2013**

| Kelurahan                          | Penduduk (orang) |              |                          | Rasio<br>Jenis<br>Kelamin |
|------------------------------------|------------------|--------------|--------------------------|---------------------------|
|                                    | Laki-<br>laki    | Perempuan    | Laki-laki +<br>Perempuan |                           |
| (1)                                | (2)              | (3)          | (4)                      | (5)                       |
| Tanjung Kramat                     | 631              | 628          | 1 259                    | 101                       |
| Pohe                               | 1 307            | 1 286        | 2 593                    | 102                       |
| Tenda                              | 3 071            | 3 069        | 6 140                    | 101                       |
| Siendeng                           | 1 701            | 1 620        | 3 321                    | 105                       |
| Donggala                           | 1 361            | 1 307        | 2 668                    | 104                       |
| <b>Kecamatan<br/>Hulonthalangi</b> | <b>8 071</b>     | <b>7 910</b> | <b>15 981</b>            | <b>102</b>                |

Sumber : Kantor Kecamatan Setempat

**Tabel 3.3 Banyaknya Penduduk, Kelurahan, dan Rata-rata Anggota Keluarga Menurut Kelurahan di Kecamatan Hulonthalangi, 2013**

| Kelurahan                      | Penduduk (orang) |                 |                                   |
|--------------------------------|------------------|-----------------|-----------------------------------|
|                                | Jumlah Penduduk  | Jumlah Keluarga | Rata-rata Jumlah Anggota Keluarga |
| (1)                            | (2)              | (3)             | (4)                               |
| Tanjung Kramat                 | 1 259            | 338             | 4                                 |
| Pohe                           | 2 593            | 698             | 4                                 |
| Tenda                          | 6 140            | 1 478           | 4                                 |
| Siendeng                       | 3 321            | 941             | 4                                 |
| Donggala                       | 2 668            | 735             | 4                                 |
| <b>Kecamatan Hulonthalangi</b> | <b>15 981</b>    | <b>4 190</b>    | <b>4</b>                          |

Sumber : Kantor Kecamatan Setempat



**Tabel 3.4 Jumlah Keluarga Menurut Tahapan Kualitas Keluarga dan Kelurahan di Kecamatan Hulonthalangi, 2013**

| Kelurahan<br>(1)                   | Pra<br>Sejahtera<br>(2) | Sejahtera    |              |            |             |
|------------------------------------|-------------------------|--------------|--------------|------------|-------------|
|                                    |                         | I<br>(3)     | II<br>(4)    | III<br>(5) | III+<br>(6) |
| Tanjung<br>Kramat                  | 9                       | 66           | 243          | 3          | -           |
| Pohe                               | 4                       | 325          | 266          | 80         | 2           |
| Tenda                              | -                       | 370          | 691          | 448        | 7           |
| Siendeng                           | 11                      | 563          | 177          | 188        | -           |
| Donggala                           | 93                      | 392          | 197          | 55         | -           |
| <b>Kecamatan<br/>Hulonthalangi</b> | <b>117</b>              | <b>1 716</b> | <b>1 574</b> | <b>774</b> | <b>9</b>    |

Sumber: Kantor Kecamatan Hulonthalangi

**Tabel 3.5** Banyaknya Penduduk Menurut Kelompok Umur dan Jenis Kelamin di Kecamatan Hulonthalangi, 2013

| Kelompok Umur | Penduduk (orang) |              |                          |
|---------------|------------------|--------------|--------------------------|
|               | Laki-laki        | Perempuan    | Laki-laki +<br>Perempuan |
| (1)           | (2)              | (3)          | (4)                      |
| 0-4           | 729              | 774          | 1 503                    |
| 5-9           | 939              | 846          | 1 785                    |
| 10-14         | 889              | 811          | 1 700                    |
| 15-19         | 768              | 733          | 1 501                    |
| 20-24         | 749              | 763          | 1 512                    |
| 25-29         | 747              | 775          | 1 522                    |
| 30-34         | 708              | 733          | 1 441                    |
| 35-39         | 641              | 609          | 1 250                    |
| 40-44         | 580              | 517          | 1 097                    |
| 45-49         | 434              | 420          | 854                      |
| 50-54         | 245              | 235          | 480                      |
| 55-59         | 172              | 191          | 363                      |
| 60 Keatas     | 470              | 503          | 973                      |
| <b>Jumlah</b> | <b>8 071</b>     | <b>7 910</b> | <b>15 981</b>            |

Sumber: Kantor Kecamatan Hulonthalangi

<http://gorontalokota.bps.go.id>



**BAB IV**



**SOSIAL**

#### 4.1 Pendidikan

Salah satu faktor utama keberhasilan pembangunan di suatu negara adalah tersedianya cukup sumber daya manusia (SDM) yang berkualitas. Merujuk pada amanat UUD 1945 beserta amandemennya (pasal 31 ayat 2), maka melalui jalur pendidikan pemerintah secara konsisten berupaya meningkatkan SDM penduduk Indonesia. Program wajib belajar 6 tahun dan 9 tahun, Gerakan Nasional Orang Tua Asuh (GNOTA), dan berbagai program pendukung lainnya adalah bagian dari upaya pemerintah mempercepat peningkatan kualitas SDM, yang pada akhirnya akan menciptakan SDM yang tangguh, yang siap bersaing di era globalisasi. Peningkatan SDM sekarang ini lebih difokuskan pada pemberian kesempatan seluas-luasnya kepada penduduk untuk menggapai pendidikan, terutama penduduk kelompok usia sekolah (umur 7-24 tahun).

Ketersediaan fasilitas pendidikan baik sarana maupun prasarana akan sangat menunjang dalam meningkatkan mutu pendidikan. Tabel 4.1.1 sampai Tabel 4.1.8 memuat data tentang jumlah sekolah, murid, guru, dan rasio murid-guru dari tingkat TK/RA sampai SMP.

Pada tahun ajaran 2013/2014, di Kecamatan Hulonthalangi terdapat 10 TK, 13 SD, 1 MI, 3 SMP. Sarana pendidikan seperti MTs, SMA, MA dan SMK belum ada di kecamatan Hulonthalangi. Adapun rasio murid-guru untuk masing-masing jenjang pendidikan yang ada di kecamatan Hulonthalangi secara berturut-turut yakni 16, 21, 12, dan 15.

#### 4.2 Kesehatan dan Keluarga Berencana

Pembangunan bidang kesehatan meliputi seluruh siklus atau tahapan kehidupan manusia. Bila pembangunan kesehatan berhasil dengan baik maka secara langsung atau tidak langsung akan terjadi peningkatan kesejahteraan rakyat. Mempertimbangkan bahwa pembangunan bidang kesehatan merupakan bagian yang sangat penting dari ajang peningkatan SDM penduduk Indonesia, maka program-program kesehatan telah dimulai atau bahkan lebih

diprioritaskan pada calon generasi penerus, khususnya calon bayi dan anak usia dibawah lima tahun (balita). Pentingnya pembangunan bidang kesehatan ini paling tidak tercermin dari deklarasi *Millennium Development Goals* (MDGs) yang mana lebih dari sepertiga indikatornya menyangkut bidang kesehatan.

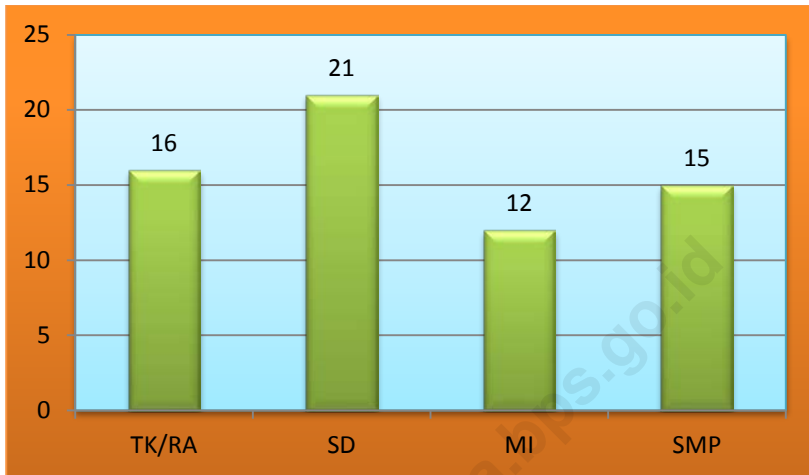
Ketersediaan fasilitas kesehatan baik sarana maupun prasarana akan sangat menunjang dalam meningkatkan mutu kesehatan. Pada tahun 2013, di Kecamatan Hulonthalangi terdapat 1 Rumah Sakit, 4 Puskesmas Pembantu, 10 Posyandu, dan 1 Polindes.

Salah satu cara untuk menekan laju pertumbuhan penduduk adalah melalui program Keluarga Berencana (KB). Pada tahun 2013, terdapat 2.737 pasangan usia subur (PUS) dan 2.331 peserta KB Aktif. Sebagian besar peserta KB Aktif menggunakan KB suntik sebagai alat kontrasepsi.

### **4.3 Agama**

Kebebasan beragama merupakan hak asasi manusia yang wajib dijamin oleh pemerintah Hulonthalangi. Pada tahun 2013, sebagian besar penduduk di Kecamatan Hulonthalangi memeluk agama Islam yakni sebanyak 96,29 persen. Sementara itu, 3,05 persen memeluk Protestan, 0,44 memeluk Katolik, 0,02 persen memeluk Hindu, dan 0,21 persen memeluk Budha.

**Gambar 4. Rasio Murid-Guru Menurut Jenjang Pendidikan di Kecamatan Hulonthalangi, 2013/2014**



Sumber : Cabang Dinas Pendidikan Kecamatan Hulonthalangi

## 4.1 Pendidikan

**Tabel 4.1.1 Banyaknya Sekolah, Murid, Guru, dan Rasio Murid-Guru Taman Kanak-Kanak (TK) dan Raudhatul Atfal Menurut Kelurahan di Kecamatan Hulonthalangi, 2013/2014**

| Kelurahan<br>(1)                   | Sekolah<br>(2) | Murid      |            |              | Guru     |           |              | Rasio<br>Murid<br>-Guru<br>(9) |
|------------------------------------|----------------|------------|------------|--------------|----------|-----------|--------------|--------------------------------|
|                                    |                | L<br>(3)   | P<br>(4)   | L + P<br>(5) | L<br>(6) | P<br>(7)  | L + P<br>(8) |                                |
| Tanjung<br>Kramat                  | 1              | 18         | 23         | 41           | -        | 2         | 2            | 21                             |
| Pohe                               | 1              | 23         | 24         | 47           | -        | 2         | 2            | 24                             |
| Tenda                              | 4              | 87         | 118        | 205          | -        | 16        | 16           | 13                             |
| Siendeng                           | 3              | 101        | 116        | 217          | -        | 12        | 12           | 18                             |
| Donggala                           | 1              | 20         | 14         | 34           | -        | 2         | 2            | 17                             |
| <b>Kecamatan<br/>Hulonthalangi</b> | <b>10</b>      | <b>249</b> | <b>295</b> | <b>544</b>   | <b>-</b> | <b>34</b> | <b>34</b>    | <b>16</b>                      |

Catatan : L = Laki-laki  
P = Perempuan

Sumber : Cabang Dinas Pendidikan Kecamatan Hulonthalangi



**Tabel 4.1.2**            **Banyaknya Sekolah, Murid, Guru, dan Rasio Murid-Guru Sekolah Dasar (SD) Menurut Kelurahan di Kecamatan Hulonthalangi, 2013/2014**

| Kelurahan                      | Sekolah   | Murid        |              |              | Guru      |            |            | Rasio Murid-Guru |
|--------------------------------|-----------|--------------|--------------|--------------|-----------|------------|------------|------------------|
|                                |           | L            | P            | L + P        | L         | P          | L + P      |                  |
| (1)                            | (2)       | (3)          | (4)          | (5)          | (6)       | (7)        | (8)        | (9)              |
| Tanjung Kramat                 | 1         | 89           | 74           | 163          | 1         | 8          | 9          | 18               |
| Pohe                           | 1         | 99           | 106          | 205          | 2         | 6          | 8          | 26               |
| Tenda                          | 6         | 764          | 723          | 1 487        | 18        | 57         | 75         | 20               |
| Siendeng                       | 3         | 277          | 224          | 501          | 4         | 20         | 24         | 21               |
| Donggala                       | 2         | 187          | 159          | 346          | 2         | 11         | 13         | 27               |
| <b>Kecamatan Hulonthalangi</b> | <b>13</b> | <b>1 416</b> | <b>1 286</b> | <b>2 702</b> | <b>27</b> | <b>102</b> | <b>129</b> | <b>21</b>        |

Catatan : L = Laki-laki  
P = Perempuan

Sumber : Cabang Dinas Pendidikan Kecamatan Hulonthalangi

**Tabel 4.1.3 Banyaknya Sekolah, Murid, Guru, dan Rasio Murid-Guru Madrasah Ibtidaiyah (MI) Menurut Kelurahan di Kecamatan Hulonthalangi, 2013/2014**

| Kelurahan                      | Sekolah  | Murid     |           |            | Guru     |          |          | Rasio Murid-Guru |
|--------------------------------|----------|-----------|-----------|------------|----------|----------|----------|------------------|
|                                |          | L         | P         | L + P      | L        | P        | L + P    |                  |
| (1)                            | (2)      | (3)       | (4)       | (5)        | (6)      | (7)      | (8)      | (9)              |
| Tanjung                        | -        | -         | -         | -          | -        | -        | -        | -                |
| Kramat                         | -        | -         | -         | -          | -        | -        | -        | -                |
| Pohe                           | -        | -         | -         | -          | -        | -        | -        | -                |
| Tenda                          | -        | -         | -         | -          | -        | -        | -        | -                |
| Siendeng                       | 1        | 67        | 44        | 111        | 2        | 7        | 9        | 12               |
| Donggala                       | -        | -         | -         | -          | -        | -        | -        | -                |
| <b>Kecamatan Hulonthalangi</b> | <b>1</b> | <b>67</b> | <b>44</b> | <b>111</b> | <b>2</b> | <b>7</b> | <b>9</b> | <b>12</b>        |

Catatan : L = Laki-laki  
P = Perempuan

Sumber : Cabang Dinas Pendidikan Kecamatan Hulonthalangi

**Tabel 4.1.4 Banyaknya Sekolah, Murid, Guru, dan Rasio Murid-Guru Sekolah Menengah Pertama (SMP) Menurut Kelurahan di Kecamatan Hulonthalangi, 2013/2014**

| Kelurahan                      | Sekolah  | Murid      |            |            | Guru      |           |           | Rasio Murid-Guru |
|--------------------------------|----------|------------|------------|------------|-----------|-----------|-----------|------------------|
|                                |          | L          | P          | L + P      | L         | P         | L + P     |                  |
| (1)                            | (2)      | (3)        | (4)        | (5)        | (6)       | (7)       | (8)       | (9)              |
| Tanjung                        | -        | -          | -          | -          | -         | -         | -         | -                |
| Kramat                         | -        | -          | -          | -          | -         | -         | -         | -                |
| Pohe                           | 1        | 74         | 66         | 140        | 5         | 3         | 8         | 18               |
| Tenda                          | 1        | 21         | 14         | 35         | 1         | 4         | 5         | 7                |
| Siendeng                       | 1        | 135        | 103        | 238        | 5         | 10        | 15        | 16               |
| Donggala                       | -        | -          | -          | -          | -         | -         | -         | -                |
| <b>Kecamatan Hulonthalangi</b> | <b>3</b> | <b>230</b> | <b>183</b> | <b>413</b> | <b>11</b> | <b>17</b> | <b>28</b> | <b>15</b>        |

Catatan : L = Laki-laki  
P = Perempuan

Sumber : SMP Setempat

**Tabel 4.1.5** Banyaknya Sekolah, Murid, Guru, dan Rasio Murid-Guru Madrasah Tsanawiyah (MTs) Menurut Kelurahan di Kecamatan Hulonthalangi, 2013/2014

| Kelurahan                      | Sekolah | Murid |     |       | Guru |     |       | Rasio Murid-Guru |
|--------------------------------|---------|-------|-----|-------|------|-----|-------|------------------|
|                                |         | L     | P   | L + P | L    | P   | L + P |                  |
| (1)                            | (2)     | (3)   | (4) | (5)   | (6)  | (7) | (8)   | (9)              |
| Tanjung Kramat                 | -       | -     | -   | -     | -    | -   | -     | -                |
| Pohe                           | -       | -     | -   | -     | -    | -   | -     | -                |
| Tenda                          | -       | -     | -   | -     | -    | -   | -     | -                |
| Siendeng                       | -       | -     | -   | -     | -    | -   | -     | -                |
| Donggala                       | -       | -     | -   | -     | -    | -   | -     | -                |
| <b>Kecamatan Hulonthalangi</b> | -       | -     | -   | -     | -    | -   | -     | -                |

Catatan : L = Laki-laki  
P = Perempuan

Sumber : Cabang Dinas Pendidikan Kecamatan Hulonthalangi

**Tabel 4.1.6 Banyaknya Sekolah, Murid, Guru, dan Rasio Murid-Guru Sekolah Menengah Atas (SMA) Menurut Kelurahan di Kecamatan Hulonthalangi, 2013/2014**

| Kelurahan                      | Sekolah | Murid |     |       | Guru |     |       | Rasio Murid-Guru |
|--------------------------------|---------|-------|-----|-------|------|-----|-------|------------------|
|                                |         | L     | P   | L + P | L    | P   | L + P |                  |
| (1)                            | (2)     | (3)   | (4) | (5)   | (6)  | (7) | (8)   | (9)              |
| Tanjung                        | -       | -     | -   | -     | -    | -   | -     | -                |
| Kramat                         | -       | -     | -   | -     | -    | -   | -     | -                |
| Pohe                           | -       | -     | -   | -     | -    | -   | -     | -                |
| Tenda                          | -       | -     | -   | -     | -    | -   | -     | -                |
| Siendeng                       | -       | -     | -   | -     | -    | -   | -     | -                |
| Donggala                       | -       | -     | -   | -     | -    | -   | -     | -                |
| <b>Kecamatan Hulonthalangi</b> | -       | -     | -   | -     | -    | -   | -     | -                |

Catatan : L = Laki-laki  
P = Perempuan

Sumber : Cabang Dinas Pendidikan Kecamatan Hulonthalangi

**Tabel 4.1.7 Banyaknya Sekolah, Murid, Guru, dan Rasio Murid-Guru Madrasah Aliyah (MA) Menurut Kelurahan di Kecamatan Hulonthalangi, 2013/2014**

| Kelurahan                      | Sekolah | Murid |     |       | Guru |     |       | Rasio Murid-Guru |
|--------------------------------|---------|-------|-----|-------|------|-----|-------|------------------|
|                                |         | L     | P   | L + P | L    | P   | L + P |                  |
| (1)                            | (2)     | (3)   | (4) | (5)   | (6)  | (7) | (8)   | (9)              |
| Tanjung Kramat                 | -       | -     | -   | -     | -    | -   | -     | -                |
| Pohe                           | -       | -     | -   | -     | -    | -   | -     | -                |
| Tenda                          | -       | -     | -   | -     | -    | -   | -     | -                |
| Siendeng                       | -       | -     | -   | -     | -    | -   | -     | -                |
| Donggala                       | -       | -     | -   | -     | -    | -   | -     | -                |
| <b>Kecamatan Hulonthalangi</b> | -       | -     | -   | -     | -    | -   | -     | -                |

Catatan : L = Laki-laki  
P = Perempuan

Sumber : Cabang Dinas Pendidikan Kecamatan Hulonthalangi

**Tabel 4.1.8 Banyaknya Sekolah, Murid, Guru, dan Rasio Murid-Guru Sekolah Menengah Kejuruan (SMK) Menurut Kelurahan di Kecamatan Hulonthalangi, 2013/2014**

| Kelurahan                      | Sekolah | Murid |     |       | Guru |     |       | Rasio Murid-Guru |
|--------------------------------|---------|-------|-----|-------|------|-----|-------|------------------|
|                                |         | L     | P   | L + P | L    | P   | L + P |                  |
| (1)                            | (2)     | (3)   | (4) | (5)   | (6)  | (7) | (8)   | (9)              |
| Tanjung                        | -       | -     | -   | -     | -    | -   | -     | -                |
| Kramat                         | -       | -     | -   | -     | -    | -   | -     | -                |
| Pohe                           | -       | -     | -   | -     | -    | -   | -     | -                |
| Tenda                          | -       | -     | -   | -     | -    | -   | -     | -                |
| Siendeng                       | -       | -     | -   | -     | -    | -   | -     | -                |
| Donggala                       | -       | -     | -   | -     | -    | -   | -     | -                |
| <b>Kecamatan Hulonthalangi</b> | -       | -     | -   | -     | -    | -   | -     | -                |

Catatan : L = Laki-laki  
P = Perempuan

Sumber : Cabang Dinas Pendidikan Kecamatan Hulonthalangi

## 4.2 Kesehatan dan Keluarga Berencana

**Tabel 4.2.1 Banyaknya Fasilitas Kesehatan Menurut Kelurahan di Kecamatan Hulonthalangi, 2013**

| Kelurahan      | Ru mah Sa kit | Pus Kes mas | Pus tu   | Po lin des | Pos yandu | Prak tek Dok ter | Prak tek Bidan | Apo tik/ toko Obat |
|----------------|---------------|-------------|----------|------------|-----------|------------------|----------------|--------------------|
| (1)            | (2)           | (3)         | (4)      | (5)        | (6)       | (7)              | (8)            | (9)                |
| Tanjung Kramat | -             | -           | 1        | 1          | 2         | -                | -              | -                  |
| Pohe           | -             | -           | 1        | -          | 2         | -                | -              | -                  |
| Tenda          | 1             | -           | -        | -          | 2         | 3                | 1              | 1                  |
| Siendeng       | -             | -           | 1        | -          | 2         | 1                | -              | -                  |
| Donggala       | -             | -           | 1        | -          | 2         | 1                | -              | -                  |
| <b>Jumlah</b>  | <b>1</b>      | <b>-</b>    | <b>4</b> | <b>1</b>   | <b>10</b> | <b>5</b>         | <b>1</b>       | <b>1</b>           |

Sumber : Dinas Kesehatan Kota Gorontalo



**Tabel 4.2.2 Banyaknya Tenaga Kesehatan Menurut Unit Kerja dan Sarana Pelayanan Kesehatan di Kecamatan Hulonthalangi, 2013**

| Kelurahan      | Tenaga Medis |         |         | Tenaga Nonmedis/<br>Dukun |
|----------------|--------------|---------|---------|---------------------------|
|                | Dokter       | Perawat | Lainnya |                           |
| (1)            | (2)          | (3)     | (4)     | (5)                       |
| Tanjung Kramat | -            | 1       | 1       | 2                         |
| Pohe           | -            | 1       | -       | 4                         |
| Tenda          | 4            | 13      | 2       | 6                         |
| Siendeng       | 1            | 1       | -       | 2                         |
| Donggala       | 1            | -       | -       | 3                         |

Sumber: Kantor Kelurahan Setempat

**Tabel 4.2.3 Banyaknya Balita yang Pernah Mendapat Imunisasi Menurut Kelurahan dan Jenis Imunisasi di Kecamatan Hulonthalangi, 2013**

| Kelurahan      | BCG        | DPT/HB     |            |            | Polio      |            |            |
|----------------|------------|------------|------------|------------|------------|------------|------------|
|                |            | 1          | 2          | 3          | 1          | 2          | 3          |
| (1)            | (2)        | (3)        | (4)        | (5)        | (6)        | (7)        | (8)        |
| Tanjung Kramat | 20         | 19         | 13         | 22         | 20         | 19         | 13         |
| Pohe           | 47         | 47         | 42         | 47         | 47         | 49         | 46         |
| Tenda          | 102        | 102        | 104        | 112        | 98         | 104        | 96         |
| Siendeng       | 57         | 50         | 48         | 51         | 57         | 50         | 48         |
| Donggala       | 59         | 53         | 61         | 63         | 51         | 49         | 47         |
| <b>Jumlah</b>  | <b>285</b> | <b>271</b> | <b>268</b> | <b>295</b> | <b>273</b> | <b>271</b> | <b>250</b> |

Sumber : Dinas Kesehatan Kota Gorontalo

**Tabel 4.2.3      lanjutan**

| <b>Kelurahan</b> | <b>Polio 4</b> | <b>HB Nol<br/>(0 -&lt; 7 Hari)</b> | <b>Campak</b> |
|------------------|----------------|------------------------------------|---------------|
| <b>(1)</b>       | <b>(9)</b>     | <b>(10)</b>                        | <b>(11)</b>   |
| Tanjung          | 21             | 22                                 | 25            |
| Kramat           |                |                                    |               |
| Pohe             | 49             | 46                                 | 42            |
| Tenda            | 118            | 120                                | 112           |
| Siendeng         | 51             | 48                                 | 49            |
| Donggala         | 64             | 64                                 | 65            |
| <b>Jumlah</b>    | <b>303</b>     | <b>300</b>                         | <b>293</b>    |

Sumber : Dinas Kesehatan Kota Gorontalo

**Tabel 4.2.4 Jumlah Balita Bergizi Buruk Menurut Kelurahan di Kecamatan Hulonthalangi, 2013**

| <b>Kelurahan</b>               | <b>2013</b> |
|--------------------------------|-------------|
| <b>(1)</b>                     | <b>(2)</b>  |
| Tanjung Kramat                 | -           |
| Pohe                           | -           |
| Tenda                          | 1           |
| Siendeng                       | 3           |
| Donggala                       | 1           |
| <b>Kecamatan Hulonthalangi</b> | <b>5</b>    |

Sumber : Dinas Kesehatan Kota Gorontalo

**Tabel 4.2.5 Banyaknya Pasangan Usia Subur (PUS) dan Peserta KB Aktif Menurut Kelurahan di Kecamatan Hulonthalangi, 2013**

| Kelurahan                      | Jumlah PUS   | Peserta KB Aktif |           |           |
|--------------------------------|--------------|------------------|-----------|-----------|
|                                |              | IUD              | MOW       | MOP       |
| (1)                            | (2)          | (3)              | (4)       | (5)       |
| Tanjung Kramat                 | 247          | 109              | 1         | -         |
| Pohe                           | 367          | 123              | 7         | -         |
| Tenda                          | 1 023        | 365              | 19        | -         |
| Siendeng                       | 565          | 155              | 15        | 3         |
| Donggala                       | 535          | 187              | 6         | 9         |
| <b>Kecamatan Hulonthalangi</b> | <b>2 737</b> | <b>939</b>       | <b>48</b> | <b>12</b> |

Sumber: Badan Pemberdayaan Masyarakat, Perempuan dan KB Kota Gorontalo

Tabel 4.2.5 Lanjutan

| Kelurahan                      | Peserta KB Aktif |            |            |            |              |
|--------------------------------|------------------|------------|------------|------------|--------------|
|                                | Kondom           | Implant    | Suntikan   | Pil        | Jumlah       |
| (1)                            | (6)              | (7)        | (8)        | (9)        | (10)         |
| Tanjung                        | 5                | 27         | 58         | 22         | 222          |
| Kramat                         | 7                | 32         | 73         | 73         | 315          |
| Pohe                           | 7                | 109        | 121        | 140        | 761          |
| Siendeng                       | 5                | 29         | 174        | 150        | 531          |
| Donggala                       | 4                | 65         | 120        | 111        | 502          |
| <b>Kecamatan Hulonthalangi</b> | <b>28</b>        | <b>262</b> | <b>546</b> | <b>496</b> | <b>2 331</b> |

Sumber: Badan Pemberdayaan Masyarakat, Perempuan dan KB Kota Gorontalo

**Tabel 4.2.6 Jumlah Klinik dan Petugas Keluarga Berencana (KB) Menurut Kelurahan di Kecamatan Hulonthalangi, 2013**

| <b>Kelurahan</b>                   | <b>KLINIK</b> | <b>PPLKB</b> | <b>PPKBD</b> |
|------------------------------------|---------------|--------------|--------------|
| <b>(1)</b>                         | <b>(2)</b>    | <b>(3)</b>   | <b>(4)</b>   |
| Kantor Kelurahan<br>Tanjung Kramat | -             | -            | 1            |
| Kantor Kelurahan Pohe              | -             | -            | 1            |
| Kantor Kelurahan Tenda             | 3             | -            | 1            |
| Kantor Kelurahan<br>Siendeng       | -             | -            | 1            |
| Kantor Kelurahan<br>Donggala       | -             | -            | 1            |
| Kantor Kecamatan<br>Hulonthalangi  | -             | 1            | -            |
| <b>Kecamatan<br/>Hulonthalangi</b> | <b>3</b>      | <b>1</b>     | <b>5</b>     |

Sumber : Badan Pemberdayaan Masyarakat Perempuan dan KB

## 4.3 Agama

**Tabel 4.3.1 Persentase Penduduk Menurut Kelurahan dan Agama yang Dianut di Kecamatan Hulonthalangi, 2013**

| Kelurahan                      | Islam  | Protestan | Katolik | Hindu | Budha |
|--------------------------------|--------|-----------|---------|-------|-------|
| (1)                            | (2)    | (3)       | (4)     | (5)   | (6)   |
| Tanjung Kramat                 | 100,00 | -         | -       | -     | -     |
| Pohe                           | 100,00 | -         | -       | -     | -     |
| Tenda                          | 91,86  | 7,10      | 0,81    | 0,05  | 0,18  |
| Siendeng                       | 97,71  | 1,54      | 0,18    | -     | 0,57  |
| Donggala                       | 99,36  | -         | 0,53    | -     | 0,11  |
| <b>Kecamatan Hulonthalangi</b> | 96,29  | 3,05      | 0,44    | 0,02  | 0,21  |

Sumber : Kantor Camat Hulonthalangi



**Tabel 4.3.2 Banyaknya Tempat Peribadatan Menurut Kelurahan di Kecamatan Hulonthalangi, 2013**

| <b>Kelurahan</b>               | <b>Masjid</b> | <b>Mushola</b> | <b>Gereja</b> | <b>Wihara</b> | <b>Pura</b> |
|--------------------------------|---------------|----------------|---------------|---------------|-------------|
| <b>(1)</b>                     | <b>(2)</b>    | <b>(3)</b>     | <b>(4)</b>    | <b>(5)</b>    | <b>(6)</b>  |
| Tanjung                        | 3             | -              | -             | -             | -           |
| Kramat                         |               |                |               |               |             |
| Pohe                           | 3             | -              | -             | -             | -           |
| Tenda                          | 9             | 2              | 8             | -             | -           |
| Siendeng                       | 4             | 1              | -             | -             | -           |
| Donggala                       | 4             | 1              | 1             | -             | -           |
| <b>Kecamatan Hulonthalangi</b> | <b>23</b>     | <b>4</b>       | <b>9</b>      | <b>-</b>      | <b>-</b>    |

Sumber: Kantor Kelurahan Setempat

#### 4.4. Sosial Kemasyarakatan

**Tabel 4.4.1 Jumlah Fasilitas Sosial dan Organisasi Kemasyarakatan Menurut Kelurahan di Kecamatan Hulonthalangi, 2013**

| <b>Kelurahan</b>               | <b>Panti Asuhan</b> | <b>Majlis Ta'lim</b> | <b>LSM</b> | <b>Ormas</b> |
|--------------------------------|---------------------|----------------------|------------|--------------|
| <b>(1)</b>                     | <b>(2)</b>          | <b>(3)</b>           | <b>(4)</b> | <b>(5)</b>   |
| Tanjung Kramat                 | -                   | 1                    | 1          | -            |
| Pohe                           | -                   | 1                    | 1          | -            |
| Tenda                          | -                   | 4                    | 1          | -            |
| Siendeng                       | -                   | 1                    | 1          | -            |
| Donggala                       | -                   | 2                    | 1          | -            |
| <b>Kecamatan Hulonthalangi</b> | <b>-</b>            | <b>9</b>             | <b>5</b>   | <b>-</b>     |

Sumber: Kantor Camat Hulonthalangi

**Tabel 4.4.2 Jumlah Sarana Olahraga Menurut Kelurahan di Kecamatan Hulonthalangi, 2013**

| <b>Kelurahan</b>               | <b>Sepak Bola</b> | <b>Voley</b> | <b>Bulu Tangkis</b> | <b>Sepak Takraw</b> |
|--------------------------------|-------------------|--------------|---------------------|---------------------|
| <b>(1)</b>                     | <b>(2)</b>        | <b>(3)</b>   | <b>(4)</b>          | <b>(5)</b>          |
| Tanjung Kramat                 | 1                 | -            | -                   | -                   |
| Pohe                           | -                 | -            | 1                   | -                   |
| Tenda                          | -                 | 1            | 1                   | -                   |
| Siendeng                       | -                 | 1            | -                   | -                   |
| Donggala                       | -                 | 1            | -                   | -                   |
| <b>Kecamatan Hulonthalangi</b> | <b>1</b>          | <b>3</b>     | <b>2</b>            | <b>-</b>            |

Sumber: Kantor Kelurahan Setempat

<http://gorontalokota.bps.go.id>



**BAB V**



**PERTANIAN**

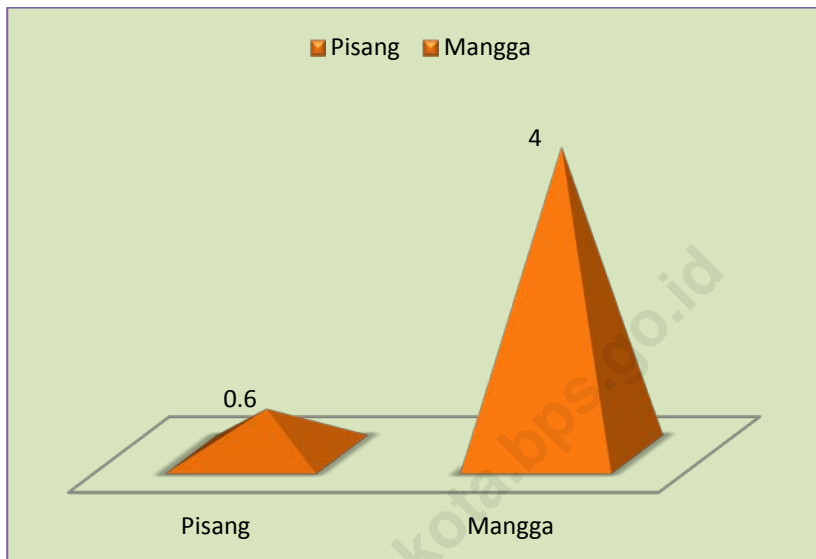
### **5.1 Tanaman Pangan**

Luas panen buah-buahan yakni pisang dan mangga di Kecamatan Hulonthalangi pada tahun 2013 berturut-turut adalah seluas 1,2 dan 2 hektar, Produksi pisang dan mangga berturut-turut adalah 0,6 dan 4 ton, sedangkan produktivitas pisang dan mangga berturut-turut adalah 5 dan 20 kuintal/hektar.

### **5.2 Peternakan**

Populasi ternak terdiri dari sapi dan kambing. Pada tahun 2013, jumlah populasi di Kecamatan Hulonthalangi berturut-turut 129 ekor dan 923 ekor. Populasi unggas yang terdiri dari ayam kampung, ayam ras, dan itik pada tahun 2013 secara berturut-turut adalah 1.092 ekor, 23.250 ekor, dan 1.530 ekor.

**Gambar 5. Produksi Pisang dan Mangga di Kecamatan Hulonthalangi (ton), 2013**



Sumber : Dinas Kelautan, Perikanan, Pertanian, dan Ketahanan Pangan Kota Gorontalo

## 5.1 Tanaman Pangan

**Tabel 5.1.1 Luas Panen, Produksi, dan Produktivitas Padi Sawah di Kecamatan Hulonthalangi, 2009-2013**

| Tahun | Luas Panen (ha) | Produksi (ton) | Produktivitas (kuintal/ha) |
|-------|-----------------|----------------|----------------------------|
| (1)   | (2)             | (3)            | (4)                        |
| 2009  | 188             | 1 052,00       | 55,96                      |
| 2010  | 175             | 1 067,50       | 61,00                      |
| 2011  | -               | -              | -                          |
| 2012  | -               | -              | -                          |
| 2013  | -               | -              | -                          |

Sumber: Dinas Kelautan, Perikanan, Pertanian, dan Ketahanan Pangan Kota Gorontalo



**Tabel 5.1.2 Luas Panen, Produksi, dan Produktivitas Jagung di Kecamatan Hulonthalangi, 2009-2013**

| Tahun | Luas Panen (ha) | Produksi (ton) | Produktivitas (kuintal/ha) |
|-------|-----------------|----------------|----------------------------|
| (1)   | (2)             | (3)            | (4)                        |
| 2009  | 23              | 110,56         | 48,07                      |
| 2010  | 5               | 22,56          | 45,12                      |
| 2011  | 4               | 17,84          | 44,60                      |
| 2012  | -               | -              | -                          |
| 2013  | -               | -              | -                          |

Sumber: Dinas Kelautan, Perikanan, Pertanian, dan Ketahanan Pangan Kota Gorontalo

**Tabel 5.1.3 Luas Panen, Produksi, dan Produktivitas Palawija di Kecamatan Hulonthalangi, 2013**

| Tahun        | Luas Panen (ha) | Produksi (ton) | Produktivitas (kuintal/ha) |
|--------------|-----------------|----------------|----------------------------|
| (1)          | (2)             | (3)            | (4)                        |
| Kedelai      | -               | -              | -                          |
| Kacang Tanah | -               | -              | -                          |
| Kacang Hijau | -               | -              | -                          |
| Ubi Jalar    | -               | -              | -                          |
| Ubi Kayu     | -               | -              | -                          |

Sumber: Dinas Kelautan, Perikanan, Pertanian, dan Ketahanan Pangan Kota Gorontalo

**Tabel 5.1.4 Luas Panen dan Produksi Sayuran di Kecamatan Hulonthalangi, 2013**

| Tahun          | Luas Panen<br>(ha) | Produksi<br>(ton) |
|----------------|--------------------|-------------------|
| (1)            | (2)                | (3)               |
| Bawang Merah   | -                  | -                 |
| Bayam          | -                  | -                 |
| Tomat          | -                  | -                 |
| Kangkung       | -                  | -                 |
| Terung         | -                  | -                 |
| Cabai          | 1                  | 2,4               |
| Kacang Panjang | -                  | -                 |

Sumber: Dinas Kelautan, Perikanan, Pertanian, dan Ketahanan Pangan Kota Gorontalo

**Tabel 5.1.5 Luas Panen dan Produksi Buah-buahan di Kecamatan Hulonthalangi, 2013**

| Tahun      | Luas Panen (ha) | Produksi (ton) |
|------------|-----------------|----------------|
| (1)        | (2)             | (3)            |
| Pisang     | 1,2             | 0,6            |
| Mangga     | 2               | 4              |
| Jambu Biji | -               | -              |
| Pepaya     | -               | -              |
| Nanas      | -               | -              |
| Nangka     | -               | -              |
| Belimbing  | -               | -              |
| Rambutan   | -               | -              |
| Jeruk      | -               | -              |
| Sirsak     | -               | -              |

Sumber: Dinas Kelautan, Perikanan, Pertanian, dan Ketahanan Pangan Kota Gorontalo

## 5.2 Peternakan

**Tabel 5.2.1 Populasi Ternak Menurut Jenis Ternak di Kecamatan Hulonthalangi (ekor), 2009-2013**

| Tahun | Sapi | Kuda | Kambing |
|-------|------|------|---------|
| (1)   | (2)  | (3)  | (4)     |
| 2009  | 560  | 215  | 1 643   |
| 2010  | -    | -    | -       |
| 2011  | 451  | 197  | 1 735   |
| 2012  | -    | -    | -       |
| 2013  | 129  | -    | 923     |

Sumber: Dinas Kelautan, Perikanan, Pertanian, dan Ketahanan Pangan Kota Gorontalo

**Tabel 5.2.2 Populasi Unggas Menurut Jenis Unggas di Kecamatan Hulonthalangi (ekor), 2009-2013**

| <b>Tahun</b> | <b>Ayam Kampung</b> | <b>Ayam Ras</b> | <b>Itik</b> |
|--------------|---------------------|-----------------|-------------|
| <b>(1)</b>   | <b>(2)</b>          | <b>(3)</b>      | <b>(4)</b>  |
| 2009         | 8 715               | 75 457          | 2 018       |
| 2010         | -                   | -               | -           |
| 2011         | 4 322               | 3 000           | 1 914       |
| 2012         | -                   | -               | -           |
| 2013         | 1 092               | 23 250          | 1 530       |

Sumber : Dinas Kelautan, Perikanan, Pertanian, dan Ketahanan Pangan Kota Gorontalo

<http://gorontalokota.bps.go.id>



## **BAB VI**

# **TRANSPORTASI DAN KOMUNIKASI**



Jalan merupakan prasarana pengangkutan darat yang penting untuk memperlancar kegiatan perekonomian. Dengan makin meningkatnya usaha pembangunan maka akan menuntut peningkatan pembangunan jalan untuk memudahkan mobilitas penduduk dan memperlancar lalu lintas barang dari satu daerah ke daerah lain. Pada tahun 2013, sebagian besar permukaan jalan antar kelurahan di Kecamatan Hulonthalangi adalah sudah diaspal.

<http://gorontalokota.bps.go.id>

**Tabel 6.1** Jalan Antar Desa/Kelurahan Menurut Kelurahan dan Jenis Permukaan Terluas di Kecamatan Kecamatan Hulonthalangi Tahun 2013

| Kelurahan      | Aspal/<br>Beton | Diperkeras | Tanah | Lainnya |
|----------------|-----------------|------------|-------|---------|
| (1)            | (2)             | (3)        | (4)   | (5)     |
| Tanjung Kramat | √               | -          | -     | -       |
| Pohe           | √               | -          | -     | -       |
| Tenda          | √               | -          | -     | -       |
| Siendeng       | √               | -          | -     | -       |
| Donggala       | √               | -          | -     | -       |

Sumber : Kantor Kecamatan Kecamatan Hulonthalangi

**Tabel 6.2 Jumlah Sarana Komunikasi Menurut Kelurahan di Kecamatan Kecamatan Hulonthalangi, 2013**

| Kelurahan                      | Warnet   | Pos/Jasa Pengiriman | Menara Telekomunikasi |
|--------------------------------|----------|---------------------|-----------------------|
| (1)                            | (2)      | (3)                 | (4)                   |
| Tanjung Kramat                 | -        | -                   | 3                     |
| Pohe                           | -        | -                   | -                     |
| Tenda                          | 1        | -                   | -                     |
| Siendeng                       | 1        | -                   | -                     |
| Donggala                       | -        | -                   | 1                     |
| <b>Kecamatan Hulonthalangi</b> | <b>2</b> | <b>-</b>            | <b>1</b>              |

Sumber: Kantor Kelurahan Setempat

---

<http://gorontalokota.bps.go.id>



## **BAB VII**

# **PERINDUSTRIAN PERDAGANGAN DAN KEUANGAN**

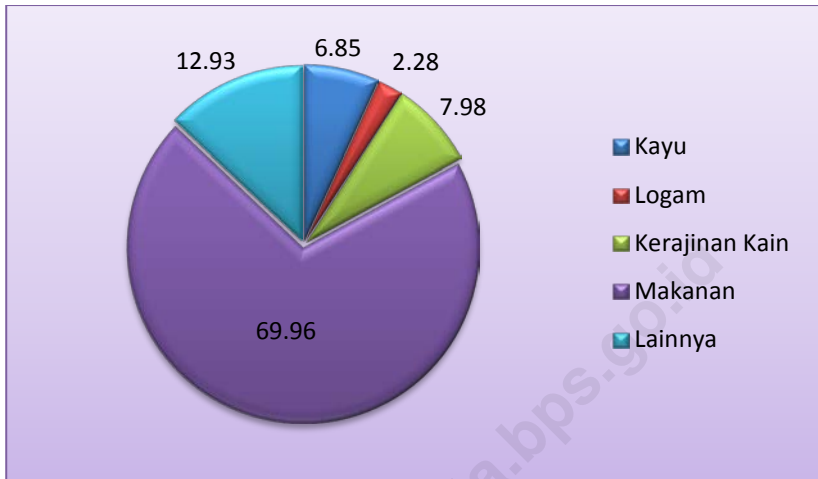
Industri pengolahan adalah suatu kegiatan ekonomi yang melakukan kegiatan mengubah suatu barang dasar secara mekanis, kimia atau dengan tangan sehingga menjadi barang jadi/setengah jadi, dan atau barang yang kurang nilainya menjadi barang yang lebih tinggi nilainya, dan sifatnya lebih dekat kepada pemakai akhir. Termasuk dalam kegiatan ini adalah jasa industri dan pekerjaan perakitan.

Berdasarkan data Dinas Perindustrian, Perdagangan, UMKM, dan PM Kota Gorontalo, Jumlah industri kecil dan menengah di Kecamatan Hulonthalangi sebanyak 526. Di antara 5 Kelurahan, Tenda memiliki industri kecil terbanyak, yakni sebanyak 195.

Sementara itu, jumlah industri menurut jenisnya yaitu industri kayu di Hulonthalangi sebanyak 36, Industri logam sebanyak 12, industri kerajinan kain sebanyak 42, industri makanan sebanyak 368.

PBB merupakan salah satu sumber pendapatan daerah yang ikut berperan dalam pelaksanaan pembangunan. Selama tahun 2013, jumlah PBB yang berhasil dihimpun dari masyarakat di Kecamatan Hulonthalangi sebesar Rp. 147.061.610 atau 79,51 persen dari target yang telah ditetapkan. Adapun Kelurahan dengan perolehan pajak terbesar adalah Kelurahan Tenda yakni sebesar Rp. 98.686.264.

**Gambar 7** Persentase Perusahaan/Usaha/Industri Menurut Jenis di Kecamatan Hulonthalangi, 2013



Sumber: Dinas Perindagkop UMKM dan PM Kota Gorontalo

**Tabel 7.1 Jumlah Industri Kecil dan Menengah Menurut Kelurahan di Kecamatan Hulonthalangi, 2013**

| <b>Kelurahan</b> | <b>Industri Kecil dan Menengah</b> |
|------------------|------------------------------------|
| <b>(1)</b>       | <b>(2)</b>                         |
| Tanjung Kramat   | 49                                 |
| Pohe             | 79                                 |
| Tenda            | 195                                |
| Siendeng         | 106                                |
| Donggala         | 97                                 |
| <b>Jumlah</b>    | <b>526</b>                         |

Sumber: Dinas Perindagkop UMKM dan PM Kota Gorontalo



**Tabel 7.2** Jumlah Perusahaan/Usaha/Industri Menurut Jenis dan Kelurahan di Kecamatan Hulonthalangi, 2013

| Kelurahan     | Kulit | Kayu      | Logam     | Anyaman | Gerabah |
|---------------|-------|-----------|-----------|---------|---------|
| (1)           | (2)   | (3)       | (4)       | (5)     | (6)     |
| Tanjung       | -     | 10        | -         | -       | -       |
| Kramat        | -     | 2         | -         | -       | -       |
| Pohe          | -     | 16        | 7         | -       | -       |
| Tenda         | -     | 2         | -         | -       | -       |
| Siendeng      | -     | 6         | 5         | -       | -       |
| <b>Jumlah</b> | -     | <b>36</b> | <b>12</b> | -       | -       |

Sumber: Dinas Perindagkop UMKM dan PM Kota Gorontalo

Tabel 7.2      lanjutan

| <b>Kelurahan</b> | <b>Kerajinan Kain</b> | <b>Makanan</b> | <b>Lainnya</b> |
|------------------|-----------------------|----------------|----------------|
| <b>(1)</b>       | <b>(7)</b>            | <b>(8)</b>     | <b>(9)</b>     |
| Tanjung Kramat   | 30                    | 9              | -              |
| Pohe             | 12                    | 60             | 5              |
| Tenda            | -                     | 156            | 16             |
| Siendeng         | -                     | 101            | 3              |
| Donggala         | -                     | 42             | 44             |
| <b>Jumlah</b>    | <b>42</b>             | <b>368</b>     | <b>68</b>      |

Sumber: Dinas Perindagkop UMKM dan PM Kota Gorontalo

**Tabel 7.3** Jumlah Sarana Perdagangan menurut Kelurahan di Kecamatan Hulonthalangi, 2013

| Kelurahan      | Pasar Tradisional | Tempat Pelelangan Ikan |
|----------------|-------------------|------------------------|
| (1)            | (2)               | (3)                    |
| Tanjung Kramat | -                 | -                      |
| Pohe           | -                 | -                      |
| Tenda          | -                 | 1                      |
| Siendeng       | -                 | -                      |
| Donggala       | -                 | -                      |

Sumber: Dinas Perindagkop UMKM dan PM Kota Gorontalo

**Tabel 7.4 Jumlah Pedagang Menurut Jenis di Kecamatan Hulonthalangi, 2011-2013**

| <b>Kelurahan</b>  | <b>2011</b> | <b>2012</b> | <b>2013</b> |
|-------------------|-------------|-------------|-------------|
| <b>(1)</b>        | <b>(2)</b>  | <b>(3)</b>  | <b>(4)</b>  |
| Pedagang Besar    | 1           | -           | -           |
| Pedagang Menengah | 2           | 2           | -           |
| Pedagang Kecil    | 14          | 15          | 10          |

Sumber: Dinas Perindagkop UMKM dan PM Kota Gorontalo

**Tabel 7.5 Jumlah Koperasi Menurut Kelurahan di Kecamatan Hulonthalangi, 2013**

| Kelurahan      | KUD | Koperasi<br>Simpan<br>Pinjam | Koperasi<br>tani | Koperasi<br>Perikanan | Koperasi<br>Lainnya |
|----------------|-----|------------------------------|------------------|-----------------------|---------------------|
| (1)            | (2) | (3)                          | (4)              | (5)                   | (6)                 |
| Tanjung Kramat | -   | -                            | -                | 1                     | -                   |
| Pohe           | -   | 1                            | -                | -                     | -                   |
| Tenda          | -   | -                            | -                | -                     | 1                   |
| Siendeng       | -   | -                            | -                | -                     | -                   |
| Donggala       | -   | -                            | -                | -                     | 1                   |

Sumber : Dinas Perindagkop dan UKM Kota Gorontalo

**Tabel 7.6 Target dan Realisasi Penerimaan Pajak Bumi dan Bangunan (PBB) Menurut Kelurahan di Kecamatan Hulonthalangi, 2013**

| <b>Kelurahan</b><br><b>(1)</b> | <b>Target</b><br><b>(2)</b> | <b>Realisasi</b><br><b>(3)</b> | <b>Persentase</b><br><b>(4)</b> |
|--------------------------------|-----------------------------|--------------------------------|---------------------------------|
| Tanjung Kramat                 | 5 405 982                   | 5 549 420                      | 102,65                          |
| Pohe                           | 7 931 197                   | 5 886 332                      | 74,22                           |
| Tenda                          | 118 640 333                 | 96 686 264                     | 81,50                           |
| Siendeng                       | 33 265 961                  | 26 374 162                     | 79,28                           |
| Donggala                       | 19 712 386                  | 12 565 432                     | 63,74                           |
| <b>Kecamatan Hulonthalangi</b> | <b>184 955 859</b>          | <b>147 061 610</b>             | <b>79,51</b>                    |

Sumber: Kelurahan Setempat dan Kantor Camat Hulonthalangi

<http://gorontalokota.bps.go.id>



## **BAB VIII**

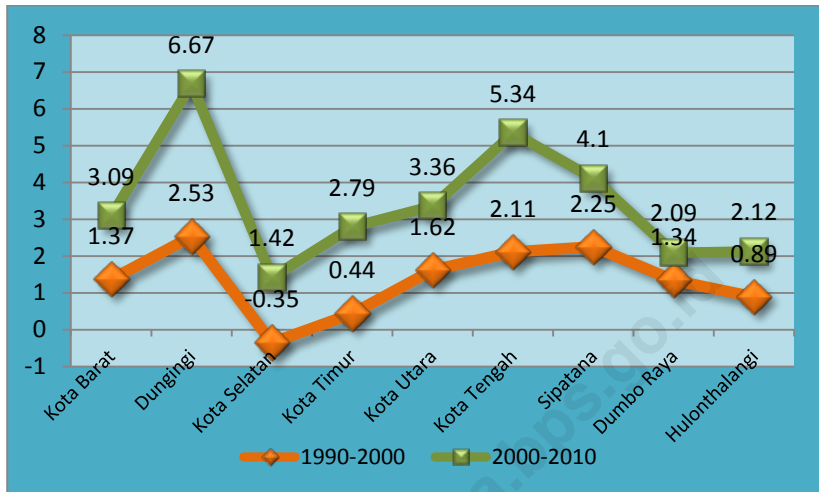
# **PERBANDINGAN ANTAR KECAMATAN**



Perbandingan beberapa indikator terpilih antar kecamatan di Kota Gorontalo memperlihatkan adanya variasi. Dilihat berdasarkan laju pertumbuhan penduduk terlihat adanya perbedaan. Laju pertumbuhan penduduk tertinggi tercatat di Kecamatan Dungingi baik pada periode 1990-2000 maupun 2000-2010. Sementara itu, pada periode yang sama, Kecamatan Kota Selatan memiliki laju pertumbuhan penduduk paling rendah dibanding lima kecamatan lain. Dari sisi kuantitas, Kecamatan Kota Tengah memiliki jumlah penduduk terbesar yakni mencapai 27.047 jiwa.

Perbandingan beberapa indikator terpilih lain seperti banyaknya keluarga pra sejahtera dan sejahtera I – III+ serta target dan realisasi penerimaan PBB juga memperlihatkan angka yang bervariasi antar kecamatan. Pada tahun 2013, di antara 9 kecamatan yang ada, persentase realisasi PBB tertinggi terjadi di Kecamatan Kota Tengah (92,74 persen) sedangkan yang terendah terjadi di Kecamatan Kota Utara (45,70 persen).

Gambar 8. Laju Pertumbuhan Penduduk<sup>1</sup> (persen) Menurut Kecamatan di Kota Gorontalo, 1990-2000 dan 2000-2010



Catatan: <sup>1</sup>Hasil Sensus Penduduk

Sumber: BPS RI

**Tabel 8.1 Jumlah Penduduk<sup>1</sup> dan Laju Pertumbuhan Penduduk Menurut Kecamatan di Kota Gorontalo, 1990, 2000, dan 2010**

| Kecamatan             | Jumlah Penduduk (orang) |         |         | Laju Pertumbuhan Penduduk per Tahun (%) |           |
|-----------------------|-------------------------|---------|---------|---|-----------|
|                       | 1990                    | 2000    | 2010    | 1990-2000                               | 2000-2010 |
| (1)                   | (2)                     | (3)     | (4)     | (5)                                     | (6)       |
| Kota Barat            | 13.583                  | 15.449  | 10.220  | 1,37                                    | 3,09      |
| Dungingi              | 10.326                  | 12.941  | 21.568  | 2,53                                    | 6,67      |
| Kota Selatan          | 18.739                  | 18.082  | 20.647  | -0,35                                   | 1,42      |
| Kota Timur            | 18.861                  | 19.700  | 25.195  | 0,44                                    | 2,79      |
| Kota Utara            | 10.514                  | 12.217  | 16.326  | 1,62                                    | 3,36      |
| Kota Tengah           | 14.561                  | 17.629  | 27.047  | 2,11                                    | 5,34      |
| Sipatana              | 9.733                   | 11.927  | 16.823  | 2,25                                    | 4,10      |
| Dumbo Raya            | 12.378                  | 14.031  | 16.960  | 1,34                                    | 2,09      |
| Hulonthalangi         | 11.618                  | 12.655  | 15.341  | 0,89                                    | 2,12      |
| <b>Kota Gorontalo</b> | 120.313                 | 134.631 | 180.127 | 1,19                                    | 3,35      |

Catatan: <sup>1</sup>Hasil Sensus Penduduk

Sumber: BPS RI

**Tabel 8.2 Banyaknya Keluarga Menurut Kecamatan dan Klasifikasi Keluarga di Kota Gorontalo, 2013**

| Kecamatan                 | Pra<br>Sejahtera | Keluarga Sejahtera |               |              |              | Jumlah        |
|---------------------------|------------------|--------------------|---------------|--------------|--------------|---------------|
|                           |                  | I                  | II            | III          | III+         |               |
| (1)                       | (2)              | (3)                | (4)           | (5)          | (6)          | (7)           |
| Kota Barat                | 563              | 2 693              | 1 566         | 917          | 137          | 5 876         |
| Dungingi                  | 265              | 193                | 392           | 327          | 270          | 1 447         |
| Kota Selatan*             | -                | -                  | -             | -            | -            | -             |
| Kota Timur                | 184              | 1 483              | 2 261         | 1 406        | 453          | 5 787         |
| Kota Utara                | 144              | 1 676              | 1 575         | 1 053        | 173          | 4 621         |
| Hulonthalangi             | 117              | 1 716              | 1 574         | 774          | 9            | 4 190         |
| Sipatana                  | 258              | 1 581              | 1 581         | 913          | 175          | 4 508         |
| Dumbo Raya                | 306              | 1 823              | 1 040         | 338          | 66           | 3 573         |
| Kota Tengah               | 560              | 2385               | 1365          | 1668         | 344          | 6 322         |
| <b>Kota<br/>Gorontalo</b> | <b>2 397</b>     | <b>13 550</b>      | <b>11 354</b> | <b>7 396</b> | <b>1 627</b> | <b>36 324</b> |

Catatan : \*) data Kecamatan Kota Selatan belum tersedia

Sumber: Kantor Kelurahan Setempat

**Tabel 8.3 Target dan Realisasi (Rupiah) Penerimaan Pajak Bumi dan Bangunan (PBB) Menurut Kecamatan di Kota Gorontalo, 2013**

| Kecamatan                 | Target               | Realisasi            | Persentase   |
|---------------------------|----------------------|----------------------|--------------|
| (1)                       | (2)                  | (3)                  | (4)          |
| Kota Barat                | 271 869 741          | 211 761 525          | 77,89        |
| Dungingi                  | 364 357 638          | 198 425 153          | 54,46        |
| Kota Selatan              | 1 310 764 349        | 1 191 027 942        | 90,87        |
| Kota Timur                | 733 868 517          | 487 222 337          | 66,39        |
| Kota Utara                | 696 710 963          | 318 372 822          | 45,70        |
| Hulonthalangi             | 184 955 841          | 147 061 610          | 79,51        |
| Sipatana                  | 415 911 998          | 246 331 581          | 59,23        |
| Dumbo Raya                | 159 563 630          | 136 463 326          | 85,52        |
| Kota Tengah               | 785 089 619          | 728 077 286          | 92,74        |
| <b>Kota<br/>Gorontalo</b> | <b>4 923 092 296</b> | <b>3 664 743 582</b> | <b>74,44</b> |

Sumber: Kantor Kecamatan Setempat

<http://gorontalokota.bps.go.id>



# LAMPIRAN

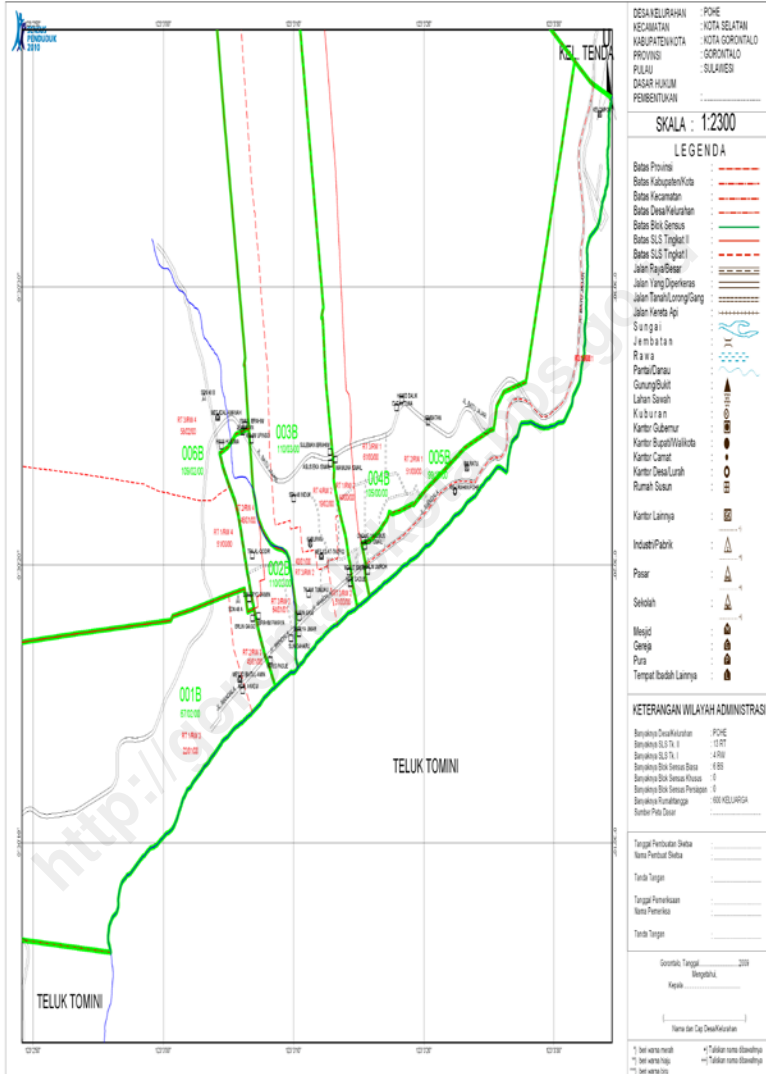




## SKETSA PETA KELURAHAN POHE

SP2010-WA

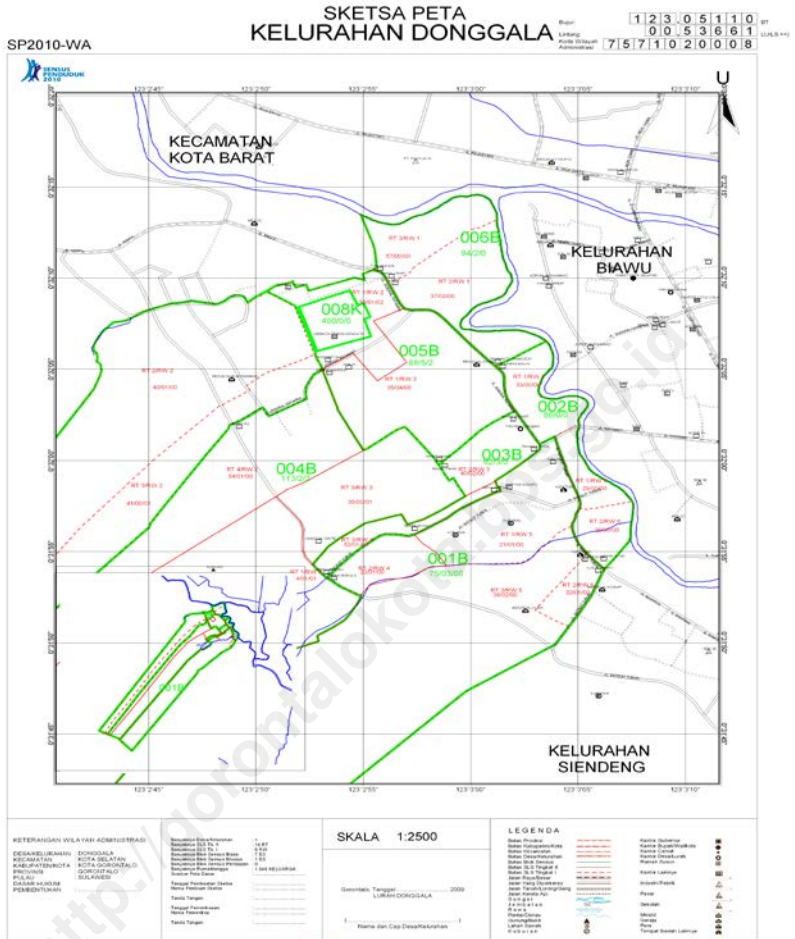
Daftar: 123.05640 EP  
 Litang: 010.50639  
 Kode Wilayah: 75711020007  
 Administrasi: 003-11



Badan Pusat Statistik







# DATA

**MENCERDASKAN BANGSA**



**Badan Pusat Statistik Kota Gorontalo**

Jln. Dewi Sartika No.21, Kota Tengah, Gorontalo

Telp +62 435 821956, Fax +62 435 826644

Email : [bps7571@bps.go.id](mailto:bps7571@bps.go.id)

Homepage: <http://www.gorontaloikota.bps.go.id>