

0.0600.1433

LABEL SEMENTARA
SENSUS BARANG 2014


Ruang	ID	pkasi	Petugas
2309	121.0106.1299-1	C112	NK

WILDA : 33080.030

KATALOG BPS : 1404.3308

K
D
A
N
G
L
U
W
A
R

**KECAMATAN
NGLUWAR
KABUPATEN MAGELANG**



**DALAM ANGKA
TAHUN 2004**

**315.598
Kec.
Ind.**

BPS Badan Pusat Statistik

BPS **BADAN PUSAT STATISTIK
KABUPATEN MAGELANG**



KATALOG BPS : 1404.3308

**KECAMATAN
NGLUWAR
KABUPATEN MAGELANG**



**DALAM ANGKA
TAHUN 2004**

BPS

**BADAN PUSAT STATISTIK
KABUPATEN MAGELANG**

10-0606-1953
8821
M P H : 1288
BPS - JAWANGA

DAFTAR ISI

MOTTO	
SAMBUTAN CAMAT NGLUWAR	
KATA PENGANTAR	
Peta Kecamatan Ngluwar.....	1
Peta Kabupaten Magelang.....	2
TABEL-TABEL	
BAB I LETAK GEOGRAFIS	
1.1 Geografi Kecamatan Ngluwar.....	3
1.2 Luas Wilayah Menurut Jenis Penggunaan Tanah Desa.....	4
1.3 Luas Wilayah Menurut Jenis Penggunaan Tanah Kecamatan.....	5
1.4 Banyaknya Hari Hujan Dan Curah Hujan.....	9
BAB II SARANA DAN PRASARANA PEMERINTAHAN DESA	
2.1 Banyaknya Dusun, RW, dan RT Tiap Desa.....	10
2.2 Banyaknya Balai Desa Dan Kantor Desa.....	11
2.3 Nama Kepala Desa Dan Sekretaris Desa.....	12
2.4 Tingkat Pendidikan Perangkat Desa.....	13
BAB III SOSIAL KEPENDUDUKAN	
3.1 Jumlah Penduduk Menurut Kewarganegaraan.....	14
3.2 Jumlah Penduduk Menurut Jenis Kelamin.....	15
3.3 Jumlah Penduduk Menurut Kelompok Umur Dan Angkatan Kerja.....	16
3.4 Kepadatan Penduduk.....	21
3.5 Rata-rata Jumlah Jiwa Tiap Rumah Tangga.....	22
3.6 Mutasi Penduduk.....	23
3.7 Tingkat Kelahiran Kasar (CRUDE BIRTH RATE).....	25
3.8 Tingkat Kematian Kasar (CRUDE DEATH RATE).....	26
3.9 Jumlah Penduduk Menurut Mata Pencaharian.....	27
3.10 Jumlah Penduduk Menurut Agama.....	29
3.11 Banyaknya Sarana Tempat Ibadah.....	30
3.12 Banyaknya Bangunan Tempat Tinggal.....	31
3.13 Jumlah Nikah, Talak/Cerai, Dan Rujuk.....	32
BAB IV PENDIDIKAN	
4.1 Jumlah Sekolah P & K Menurut Jenis Sekolah.....	33
4.2 Jumlah Sekolah Non P & K.....	34
4.3 Jumlah Murid SD s/d SLTA.....	35
4.4 Jumlah Murid Madrasah Dan Pondok Pesantren.....	36
4.5 Jumlah Guru SD s/d SLTA.....	37
4.6 Jumlah Guru Madrasah Dan Pondok Pesantren.....	38
BAB V PERTANIAN	
5.1 Luas Tanam Dan Produksi Komoditas Pertanian.....	39
5.2 Ternak Besar Dan Kecil.....	44
5.3 Ternak Unggas.....	45

5.4	Produksi Telor Ayam Dan Unggas	46
5.5	Produksi Ikan Air Tawar Di Perairan Umum Dan Kolam	47
5.6	Produksi Mina Padi Secara Tumpang Sari	48
5.7	Produksi Ikan Air Tawar Menurut Jenisnya	49
BAB VI INDUSTRI		
6.1	Jumlah Usaha Industri	50
BAB VII EKONOMI DAN KEUANGAN		
7.1	Jumlah Pasar	52
BAB VIII TRANSPORTASI DAN TELEKOMUNIKASI		
8.1	Banyaknya Sarana Angkutan Darat	53
8.2	Banyaknya Sarana Telekomunikasi	54
8.3	Panjang Jalan	55
BAB IX PEMBANGUNAN		
9.1	Dana Blockgrant.....	56
BAB X PEMILU		
10.1	Hasil Pemilu Presiden tahun 2004.....	57

<https://magelangkab.bps.go.id>

MOTTO

- ❖ DATA SULIT DAN MAHAL, TETAPI LEBIH SULIT DAN MAHAL MEMBANGUN TANPA DATA.
- ❖ PERENCANAAN TANPA DATA YANG DAPAT DIPERCAYA, BAGAIKAN BERLAYAR TANPA KEMUDI.

<https://magelangkab.bps.go.id>

SAMBUTAN

Assalamu 'alaikum Wr. Wb

Dengan memanjatkan puji syukur kehadiran Tuhan Yang Maha Esa kami sambut gembira penerbitan buku "KECAMATAN NGLUWAR DALAM ANGKA". Guna mendukung pelaksanaan Otonomi Daerah, penyediaan data sampai wilayah terkecil menjadi kebutuhan yang sangat mendesak dan mutlak diperlukan. Untuk itu kami berharap agar penganekaragaman data statistik sampai wilayah terkecil dapat ditingkatkan, baik dari segi jenis, kualitas data, maupun ketepatan waktu penyajiannya.

Kepada semua Instansi/Dinas/Lembaga Baik Pemerintah maupun Swasta di Kecamatan Ngluwar yang telah membantu terwujudnya buku ini, kami sampaikan terima kasih.


Kami berharap agar kerjasama bisa ditingkatkan dalam penyusunan buku ini dan dapat dilanjutkan untuk masa yang akan datang.

Akhirnya, semoga publikasi ini dapat dimanfaatkan sebagai dasar perencanaan dan evaluasi pelaksanaan pembangunan yang berkesinambungan di wilayah ini.

Wassalamu 'alaikum Wr. Wb.

Ngluwar, Maret 2005

Camat Ngluwar



Drs. SUJADI
NIP. 010208305

KATA PENGANTAR

KECAMATAN NGLUWAR DALAM ANGKA adalah publikasi tahunan yang diterbitkan oleh Mantri Statistik. Publikasi ini menyajikan data secara komprehensif dari berbagai bidang. Buku ini dimaksudkan untuk memberi gambaran tentang keadaan geografis, ciri-ciri, dan keadaan social ekonomi penduduk tingkat kecamatan.

Publikasi tahun 2004 merupakan lanjutan publikasi tahun sebelumnya, memuat beberapa perubahan dan perbaikan, penambahan dan penyederhanaan tabel-tabel. Dalam semua tabel telah diusahakan untuk dapat menyajikan data tahun terakhir. Jika data tahun terakhir belum tersedia, maka disajikan data tahun sebelumnya.

Kami menyadari bahwa publikasi ini dapat terwujud berkat kerjasama dan partisipasi yang baik dari berbagai pihak. Oleh karenanya, kami ucapkan terina kasih kpd yth :

1. Yth. Kepala Badan Pusat Statistik Kabupaten Magelang
2. Yth. Camat Ngluwar Beserta Jajarannya
3. Yth. Kepala Instansi/Dinas/Lembaga/Badan baik Pemerintah maupun Swasta
4. Yth. Kepala Desa Beserta Jajarannya

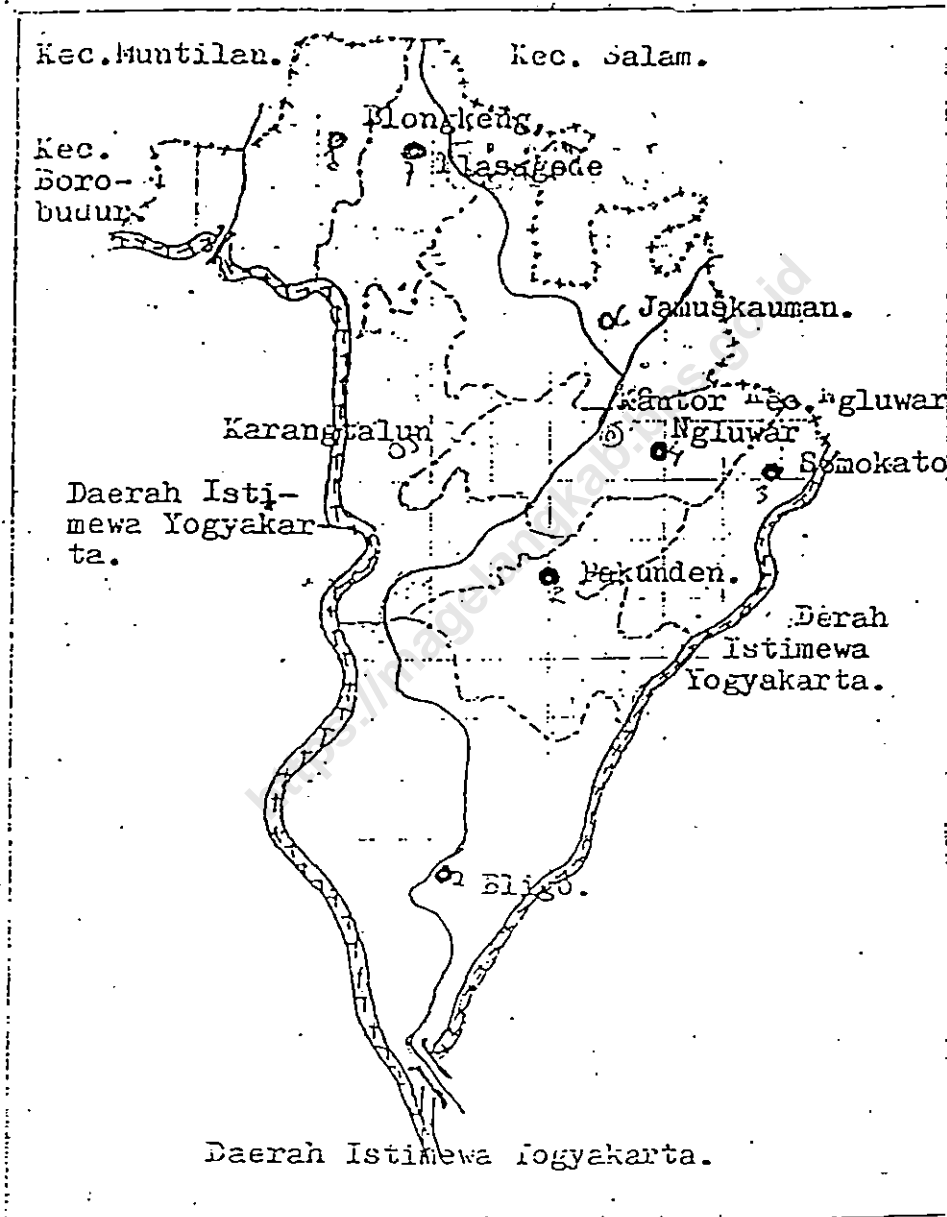
Publikasi ini masih banyak kekurangannya, demi perbaikan dan penyempurnaan di masa datang tanggapan dan saran yang bersifat membangun sangat kami harapkan. Semoga publikasi ini dapat bermanfaat bagi kita semua.

Ngluwar, Maret 2005
Mantri Statistik
Kecamatan Ngluwar

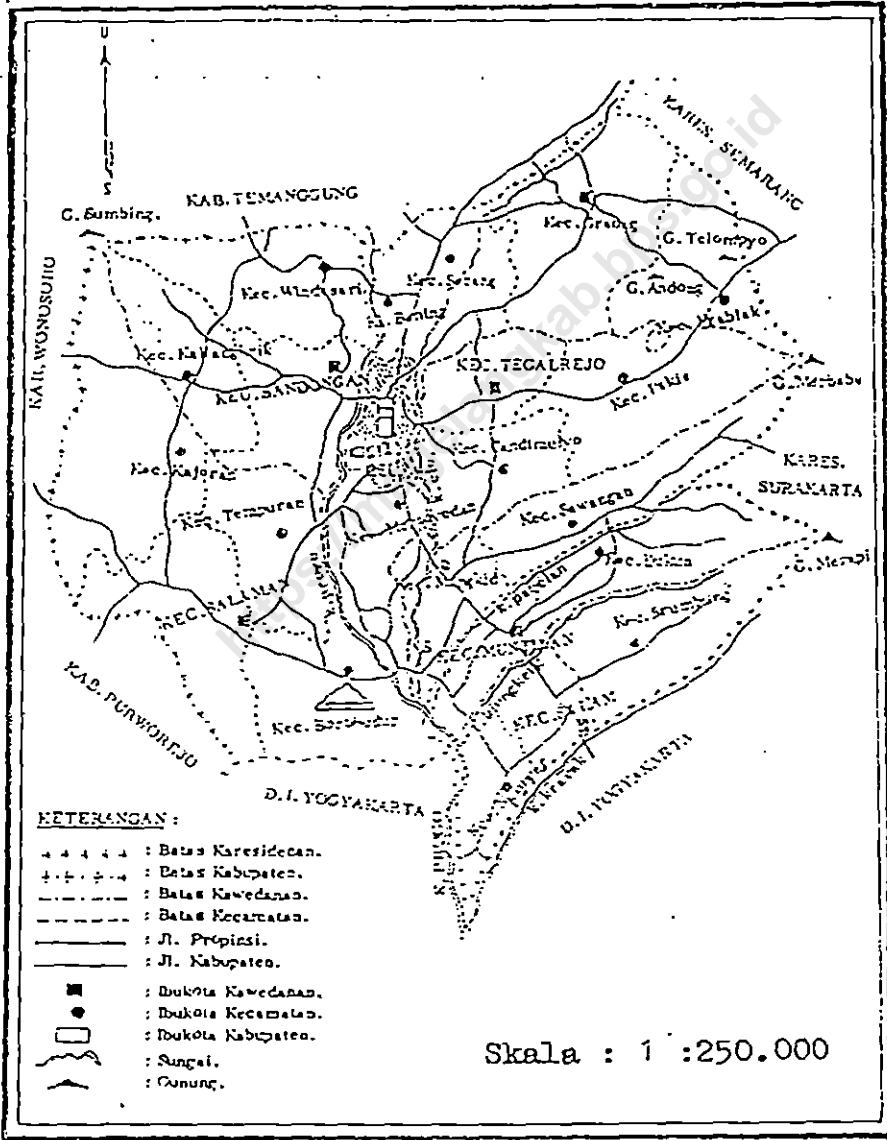


MUJIMAN
NIP.340007963

PETA KECAMATAN NGLUWAR



PETA KABUPATEN DAERAH TINGKAT II MAGELANG



BAB I
LETAK GEOGRAFIS

<https://magelangkab.go.id>

1. GEOGRAFI KECAMATAN NGLUWAR

Tabel 1.1

A. BATAS-BATAS WILAYAH KECAMATAN NGLUWAR		
1	Sebelah Utara Kecamatan Salam	
2	Sebelah Timur Propinsi DIY (Kecamatan Tempel Kabupaten Sleman)	
3	Sebelah Selatan Kecamatan Seyegan	
4	Sebelah Barat Kecamatan Borobudur	
B. KETINGGIAN IBUKOTA KEC. NGLUWAR DARI PERMUKAAN LAUT		
Tinggi Wilayah Kec. Ngluwar = 202 M DPL.		
C. JARAK DARI IBUKOTA KEC. NGLUWAR KE DAERAH DAN DESA		
Nama Daerah/Desa	Jarak (km)	
1	Ibukota Kabupaten Magelang	18
2	Bligo	5,5
3	Pakunden	1,5
4	Somokaton	4
5	Ngluwar	0,6
6	Karangtalun	4
7	Jamuskauman	1,5
8	Plosogede	4
9	Blongkeng	5

**LUAS WILAYAH MENURUT JENIS PENGGUNAAN
TANAH DAN DESA PADA AKHIR TAHUN 2004**

Tabel 1.2

Desa	Tanah Sawah	Tanah Tegalan	Bangunan/ Pekara ngan	Hutan-- Negara	--Lain-lain.	Jumlah
(1)	(2)	(3)	(4)	(5)	(6)	(7)
Bligo	309,600	4,081	138,995	-	43,497	496,173
Pakunden	171,200	8,000	82,805	-	46,818	308,823
Somokaton	126,100	-	43,635	-	*10,265	180,000
Ngluwar	191,600	-	95,141	-	3,259	290,000
Karangtalun	141,165	2,659	81,945	-	10,569	236,338
Jamuskauman	157,496	-	86,294	-	16,142	259,932
Plosogede	186,05	-	56,310	-	22,187	264,547
Blongkeng	141,70	14,298	30,021	-	21,525	207,544
Jumlah	1424,911	29,038	615,146	-	174,262	2243,357

Sumber Data: Monografi Desa

*) Tanah sawah yang dulu terkena lahar dingin, sekarang sudah bisa dijadikan sawah lagi.

LUAS WILAYAH MENURUT JENIS PENGGUNAAN TANAH
KECAMATAN NGLUWAR DIPERINCI PER DESA TAHUN 2004

Tabel 1.3

DESA	TANAH SAWAH		
	Irigasi Teknis	Irigasi Sederhana	Tadah Hujan
(1)	(2)	(3)	(4)
Bligo	55	230	25
Pakunden	-	171	-
Somokaton	-	125	-
Ngluwar	-	191	-
Karangtalun	-	141	-
Jamuskauman	-	158	-
Plosogede	-	186	-
Blongkeng	-	142	-
Jumlah	55	1344	25

Sumber data: Monografi Desa

LUAS WILAYAH MENURUT JENIS PENGGUNAAN TANAH
KECAMATAN NGLUWAR DIPERINCI PER DESA TAHUN 2004

Tabel 1.3 Lanjutan

DESA	TANAH KERING		
	Pekarangan Bangunan	Tegalan/Kebuna n	Padang Gembala
(5)	(6)	(7)	(8)
Bligo	137	4	-
Pakunden	83	8	-
Somokaton	43	-	-
Ngluwar	95	-	-
Karangtalun	82	3	-
Jamuskauman	86	-	-
Plosogede	55	-	-
Blongkeng	30	14	-
Jumlah	611	29	-

Sumber data: Monografi Desa

LUAS WILAYAH MENURUT JENIS PENGGUNAAN TANAH
KECAMATAN NGLUWAR DIPERINCI PER DESA
TAHUN 2004

Tabel 1.3 Lanjutan

DESA	TANAH KERING		
	Tambak/ Kolam (Ha)	Rawa	Hutan Negara
(1)	(8)	(9)	(10)
Bligo	2,50	-	-
Pakunden	1,35	-	-
Somokaton	2,00	-	-
Ngluwar	1,60	-	-
Karangtalun	1,50	-	-
Jamuskauman	1,70	-	-
Plosogede	1,66	-	-
Blongkeng	1,50	-	-
Jumlah	13,21	-	-

Sumber data: Monografi Desa

**LUAS WILAYAH MENURUT JENIS PENGGUNAAN TANAH
KECAMATAN NGLUWAR DIPERINCI PER DESA TAHUN 2004**

Tabel 1.3 Lanjutan

DESA	TANAH KERING		
	Perkebunan Negara/ Swasta	Lain-lain, Sungai, Jalan	Jumlah Luas daerah
(1)	(11)	(12)	(13)
Bligo	-	43	496
Pakunden	-	46	309
Somokaton	-	10	180
Ngluwar	-	3	290
Karangtalun	-	8	236
Jamuskauman	-	14	260
Plosogede	-	22	265
Blongkeng	-	21	208
Jumlah	-	167	2244

Sumber data: Monografi Desa

**BANYAKNYA HARI HUJAN DAN CURAH HUJAN
DI KECAMATAN NGLUWAR PADA TAHUN 2004**

Tabel 1.4

Bulan	Jumlah Hujan (mm)	Jumlah-Hari-Hujan (hari)
(1)	(2)	(3)
Januari	R	R
Februari	R	R
Maret	R	R
April	R	R
Mei	R	R
Juni	R	R
Juli	R	R
Agustus	R	R
September	R	R
Oktober	R	R
Nopember	R	R
Desember	R	R
Jumlah	R	R

Sumber Data: Dipertan

BAB II
SARANA DAN PRASARANA
PEMERINTAHAN DESA

<https://magelangkab.go.id>

**BANYAKNYA DUSUN, RW DAN RT TIAP DESA
DI KECAMATAN NGLUWAR**

Tabel 2.1

Desa	Banyaknya		
	Dusun	Rukun Warga	Rukun Tetangga
(1)	(2)	(3)	(4)
Bligo	12	12	65
Pakunden	9	9	35
Somokaton	5	5	26
Ngluwar	9	9	40
Karangtalun	10	10	43
Jamuskauman	9	9	44
Plosogede	9	9	42
Blongkeng	7	7	21
Jumlah	70	70	316

Sumber data: Monografi Desa

**BANYAKNYA BALAI DESA DAN KANTOR DESA
DI KECAMATAN NGLUWAR DIPERINCI TIAP DESA**

Tabel 2.2

Desa	Banyaknya	
	Balai Desa	Kantor Desa
(1)	(2)	(3)
<i>Bligo</i>	1	1
Pakunden	1	1
Somokaton	1	1
Ngluwar	1	1
Karangtalun	1	1
Jamuskauman	1	1
Plosogede	1	1
Blongkeng	1	1
Jumlah	8	8

Sumber Data: Monografi Desa

**NAMA KEPALA DESA DAN SEKRETARIS DESA
DI KECAMATAN NGLUWAR**

Tabel 2.3

Desa	Nama-Nama	
	Kepala Desa	Sekretaris Desa
(1)	(2)	(3)
Bligo	Sukino	Safrudin S.Ag
Pakunden	Sisyanto	Wiharjono
Somokaton	Th. Suparyatun	Subagyo
Ngluwar	Sudiyono	Basuki
Karangtalun	Rochaeni	Muzaeni
Jamuskauman	Sutarjo	Yudo Prabowo
Plosogede	R. Hartono	Sutadi S.Sos
Blongkeng	Achmad Fuadi	Rina S Ama Pd
Jumlah	8	8

Sumber Data: Kantor Kecamatan

TINGKAT PENDIDIKAN PERANGKAT DESA
SE-KECAMATAN NGLUWAR TAHUN 2004

Tabel 2.4

Desa	KADES	SEK DES	KAUR PEM.	KAUR PEMB.	KAUR KESRA	KAUR KEU.	KAUR UMUM
(1)	(2)	(3)	(4)	(5)	(6)	(7)	(8)
Bligo	5	6	6	4	5	4	3
Pakunden	4	3	4	2	4	4	2
Somokaton	4	5	4	2	3	-	3
Ngluwar	5	4	6	3	3	5	4
Karangtalun	3	4	4	-	2	6	5
Jamuskauman	4	4	4	4	3	4	3
Plosogede	4	6	4	4	3	3	4
Blongkeng	4	5	3	3	3	-	3
Jumlah	8	8	8	7	8	6	8

Sumber data : Monografi Desa

Kode tingkat pendidikan :

Tidak tamat SD	1	SLTA dan sederajat	4
Tamat SD dan sederajat	2	Akademi/D III	5
SLTP dan sederajat	3	Perguruan tinggi	6

BAB III
SOSIAL KEPENDUDUKAN

<https://magelangkab.go.id>

JUMLAH PENDUDUK DIPERINCI TIAP DESA MENURUT KEWARGANEGARAAN DI
KECAMATAN NGLUWAR PADA TAHUN 2004

Tabel 3.1

Desa	Penduduk		Jumlah
	Warga Negara Indonesia	Warga Negara Asing	
(1)	(2)	(3)	(4)
Bligo	4849	-	4849
Pakunden	3327	-	3327
Somokaton	2383	-	2383
Ngluwar	4662	-	4662
Karangtalun	3443	-	3443
Jamuskauman	3795	-	3795
Plosogede	3854	-	3854
Blongkeng	2547	-	2547
Jumlah	28860	-	28860
Tahun sebelumnya	28761		28761

Sumber data: Monografi Desa

**JUMLAH PENDUDUK KECAMATAN NGLUWAR
DIPERINCI MENURUT JENIS KELAMIN PADA TAHUN 2004**

Tabel 3.2

Desa	Dewasa		Anak-anak		Jumlah
	Laki-laki	Perempuan	Laki-laki	Perempuan	
(1)	(2)	(3)	(4)	(5)	(6)
Bligo	1851	1960	576	462	4849
Pakunden	1215	1237	416	459	3327
Somokaton	896	927	289	271	2383
Ngluwar	1923	1933	452	354	4662
Karangtalun	1196	1263	491	493	3443
Jamuskauman	1344	1369	573	508	3795
Plosogede	1426	1536	496	396	3854
Blongkeng	915	914	385	333	2547
Jumlah	10766	11139	3678	3277	28860
Tahun Sebelumnya	10721	11115	3662	3263	28761

Sumber Data: Monografi Desa

**BANYAKNYA PENDUDUK DIPERINCI MENURUT KELOMPOK UMUR
DAN ANGKATAN KERJA DI KECAMATAN NGLUWAR PADA TAHUN 2004**

Tabel 3.3

Kelompok Umur (dalam tahun)	Menurut Jenis Kelamin		
	Laki-laki	Perempuan	Jumlah
(1)	(2)	(3)	(4)
0 - 4	1314	1211	2525
5 - 9	1571	1425	2996
10 - 14	1501	1356	2857
15 - 19	1198	1083	2281
20 - 24	852	966	1818
25 - 29	1446	1553	2999
30 - 34	1344	1356	2700
35 - 39	1214	1140	2354
40 - 44	940	966	1906
45 - 49	924	980	1904
50 - 54	593	649	1242
55 - 59	490	533	1023
60 - 64	448	461	909
65 - 69	275	289	564
70 - 74	174	232	406
≥ 75	160	216	376
Jumlah	14444	14416	28860
Tahun Sebelumnya	14383	14378	28761

Sumber data: Monografi Desa

**BANYAKNYA PENDUDUK MENURUT KELOMPOK UMUR
DAN ANGKATAN KERJA DI KECAMATAN NGLUWAR DIPERINCI PER DESA PADA
TAHUN 2004**

Tabel 3.3 Lanjutan

Kelompok Umur (dalam tahun)	BLIGO			PAKUNDEN		
	Laki-laki	Perempu an	Jumlah	Laki-laki	Perempu an	Jumlah
(1)	(2)	(3)	(4)	(5)	(6)	(7)
0 - 4	221	203	424	148	142	290
5 - 9	264	240	504	178	168	346
10 - 14	252	228	480	170	159	329
15 - 19	201	182	383	135	127	262
20 - 24	143	162	305	96	114	210
25 - 29	243	261	504	163	183	346
30 - 34	226	228	454	152	159	311
35 - 39	204	191	395	137	134	271
40 - 44	158	162	320	106	114	220
45 - 49	155	165	320	104	115	219
50 - 54	100	109	209	67	76	143
55 - 59	83	90	173	55	63	118
60 - 64	75	78	153	51	54	105
65 - 69	46	48	94	31	34	65
70 - 74	29	39	68	20	28	48
≥ 75	27	36	63	18	26	44
Jumlah	2427	2422	4849	1631	1696	3327

Sumber data: Monografi Desa

**BANYAKNYA PENDUDUK MENURUT KELOMPOK UMUR
DAN ANGKATAN KERJA DI KECAMATAN NGLUWAR DIPERINCI PER DESA PADA
TAHUN 2004**

Tabel 3.3 Lanjutan -

Kelompok Umur (dalam tahun)	SOMOKATON			NGLUWAR		
	Laki-laki	Perempu an	Jumlah	Laki-laki	Perempu an	Jumlah
(1)	(8)	(9)	(10)	(11)	(12)	(13)
0 - 4	108	101	209	216	192	408
5 - 9	128	119	247	258	226	484
10 - 14	123	113	236	247	215	462
15 - 19	98	90	188	197	172	369
20 - 24	70	80	150	140	153	293
25 - 29	119	129	248	238	246	484
30 - 34	110	113	223	221	215	436
35 - 39	100	95	195	200	181	381
40 - 44	77	80	157	154	153	307
45 - 49	76	81	157	152	156	308
50 - 54	49	54	103	97	103	200
55 - 59	40	44	84	81	85	166
60 - 64	37	38	75	74	73	147
65 - 69	23	24	47	45	46	91
70 - 74	14	19	33	29	37	66
≥ 75	13	18	31	26	34	60
Jumlah	1185	1198	2383	2375	2287	4662

Sumber data: Monografi Desa

**BANYAKNYA PENDUDUK MENURUT KELOMPOK UMUR
DAN ANGKATAN KERJA DI KECAMATAN NGLUWAR DIPERINCI PER DESA PADA
TAHUN 2004**

Tabel 3.3 Lanjutan

Kelompok Umur (dalam tahun)	KARANGTALUN			JAMUSKAUMAN		
	Laki-laki	Perempu an	Jumlah	Laki-laki	Perempu an	Jumlah
(1)	(14)	(15)	(16)	(17)	(18)	(19)
0 - 4	154	148	302	174	158	332
5 - 9	183	174	357	209	186	395
10 - 14	175	165	340	199	177	376
15 - 19	140	132	272	159	141	300
20 - 24	100	118	218	113	126	239
25 - 29	169	189	358	192	201	393
30 - 34	157	165	322	178	177	355
35 - 39	142	139	281	161	148	309
40 - 44	110	118	228	125	126	251
45 - 49	108	119	227	123	128	251
50 - 54	69	79	148	79	85	164
55 - 59	57	65	122	65	69	134
60 - 64	52	56	108	59	60	119
65 - 69	32	35	67	36	38	74
70 - 74	20	28	48	23	30	53
≥ 75	19	26	45	22	28	50
Jumlah	1687	1756	3443	1917	1878	3795

Sumber data: Monografi Desa

**BANYAKNYA PENDUDUK MENURUT KELOMPOK UMUR
DAN ANGKATAN KERJA DI KECAMATAN NGLUWAR DIPERINCI PER DESA PADA
TAHUN 2004**

Tabel 3.3 Lanjutan

Kelompok Umur (dalam tahun)	PLOSOGEDE			BLONGKENG		
	Laki-laki	Perempu an	Jumlah	Laki-laki	Perempu an	Jumlah
(1)	(20)	(21)	(22)	(23)	(24)	(25)
0 - 4	175	162	337	118	105	223
5 - 9	209	191	400	142	121	263
10 - 14	200	182	382	135	117	252
15 - 19	160	145	305	108	94	202
20 - 24	113	129	242	77	84	161
25 - 29	192	209	401	130	135	265
30 - 34	179	182	361	121	117	238
35 - 39	161	153	314	109	99	208
40 - 44	125	129	254	85	84	169
45 - 49	123	131	254	83	85	168
50 - 54	79	87	166	53	56	109
55 - 59	65	71	136	44	46	90
60 - 64	60	62	122	40	40	80
65 - 69	37	39	76	25	25	50
70 - 74	23	31	54	16	20	36
≥ 75	21	29	50	14	19	33
Jumlah	1922	1932	3854	1300	1247	2547

Sumber data: Monografi Desa

**KEPADATAN PENDUDUK KECAMATAN NGLUWAR
DIPERINCI TIAP DESA PADA TAHUN 2004**

Tabel 3.4

Desa	Luas Wilayah (Km)	Jumlah Penduduk Akhir tahun 2004	Tingkat kepadatan penduduk
(1)	(2)	(3)	(4)
Bligo	4,96	4849	978
Pakunden	3,09	3327	1077
Somokaton	1,80	2383	1324
Ngluwar	2,90	4662	1608
Karangtalun	2,36	3443	1459
Jamuskauman	2,60	3795	1460
Plosogede	2,65	3854	1454
Blongkeng	2,08	2547	1224
Jumlah	22,44	28860	1286
Tahun sebelumnya	22,44	28761	1282

Sumber Data: Monografi Desa

**RATA-RATA JUMLAH JIWA TIAP RUMAH TANGGA
DIPERINCI PER DESA PADA TAHUN 2004**

Tabel 3.5

Desa	Jumlah Penduduk	Jumlah Rumah Tangga/KK	Rata-rata jiwa per rumah tangga
(1)	(2)	(3)	(4)
Bligo	4849	1402	3,5
Pakunden	3327	901	3,7
Somokaton	2383	716	3,3
Ngluwar	4662	1346	3,5
Karangtalun	3443	982	3,5
Jamuskauman	3795	1092	3,5
Plosogede	3854	1038	3,7
Blongkeng	2547	683	3,7
Jumlah	28860	8160	3,5
Tahun sebelumnya	28761	8074	3,6

Sumber Data: Monografi Desa

**BANYAKNYA LAHIR, MATI, DATANG DAN PERGI
DI KECAMATAN NGLUWAR PADA TAHUN 2004**

Tabel 3.6

Desa	Banyaknya					
	Lahir			Mati		
	Lk	Pr	Jumlah	Lk	Pr	Jumlah
(1)	(2)	(3)	(4)	(5)	(6)	(7)
Bligo	18	16	34	24	24	48
Pakunden	11	23	34	12	13	25
Somokaton	17	16	33	3	7	10
Ngluwar	38	38	76	23	25	48
Karangtalun	25	12	37	8	8	16
Jamuskauman	14	15	29	12	19	31
Plosogede	14	17	31	9	8	17
Blongkeng	16	10	26	10	10	20
Jumlah	153	147	300	101	114	215
Tahun sebelumnya	165	136	301	124	92	216

Sumber Data: Monografi Desa



**BANYAKNYA LAHIR, MATI, DATANG DAN PERGI
DI KECAMATAN NGLUWAR PADA TAHUN 2004**

Tabel 3.6 Lanjutan

Desa	Banyaknya					
	Pendatang			Pindah		
	Lk	Pr	Jumlah	Lk	Pr	Jumlah
(1)	(2)	(3)	(4)	(5)	(6)	(7)
Bligo	2	4	6	9	10	19
Pakunden	5	12	17	4	12	16
Somokaton	4	10	14	4	10	14
Ngluwar	8	15	23	5	15	20
Karangtalun	6	3	9	7	7	14
Jamuskauman	17	21	38	3	10	13
Plosogede	5	15	20	2	11	13
Blongkeng	2	4	6	6	2	8
Jumlah	49	84	133	40	77	117
Tahun Sebelumnya	60	70	130	45	63	108

Sumber Data: Monografi Desa

TINGKAT KELAHIRAN KASAR (CRUDE BIRTH RATE)
DI KECAMATAN NGLUWAR DIPERINCI PER DESA TAHUN 2004
TIAP-TIAP 100 PENDUDUK

Tabel 3.7

Desa	Jumlah penduduk bulan Juni 2003	Jumlah kelahiran hidup selama tahun 2004	Crude Birth Rate (CBR) Kol (3) : kol (2)
(1)	(2)	(3)	(4)
Bligo	4880	34	0,80
Pakunden	3316	34	1,02
Somokaton	2360	33	1,40
Ngluwar	4625	76	1,64
Karangtalun	3421	37	1,08
Jamuskauman	3765	29	0,77
Plosogede	3822	31	0,81
Blongkeng	2532	26	1,03
Jumlah	28721	300	1,04
Tahun sebelumnya	28527	301	1,06

Sumber Data: Monografi Desa

**TINGKAT KEMATIAN KASAR (CRUDE DEATH RATE)
DI KECAMATAN NGLUWAR DIPERINCI PER DESA TAHUN 2004
TIAP-TIAP 100 PENDUDUK**

Tabel 3.8

Desa	Jumlah penduduk bulan Juni 2003	Jumlah kematian hidup selama tahun 2004	Crude Death Rate (CDR) Kol (3) : kol (2)
(1)	(2)	(3)	(4)
Bligo	4880	48	0,98
Pakunden	3316	25	0,75
Somokaton	2360	10	0,04
Ngluwar	4625	48	1,04
Karangtalun	3421	16	0,47
Jamuskauman	3765	31	0,82
Plosogede	3822	17	0,44
Blongkeng	2532	20	0,79
Jumlah	28721	215	0,75
Tahun sebelumnya	28527	216	0,76

Sumber Data: Monografi Desa

**JUMLAH PENDUDUK DIPERINCI MENURUT MATA PENCAHARIAN
BAGI PENDUDUK USIA 10 TAHUN KE ATAS
DI KECAMATAN NGLUWAR PADA TAHUN 2004**

Tabel 3.9

Desa	Petani Sendiri	Buruh Tani	Pengusaha	Buruh Industri	Buruh Bangunan
(1)	(2)	(3)	(4)	(5)	(6)
Bligo	2053	812	42	70	64
Pakunden	1227	1156	11	102	87
Somokaton	1043	183	185	107	27
Ngluwar	859	1581	39	247	190
Karangtalun	533	751	12	261	382
Jamuskauman	958	706	84	182	71
Plosogede	1368	775	183	61	261
Blongkeng	513	481	68	89	106
Jumlah	8554	6445	624	1119	1188
Tahun sebelumnya	8531	6420	622	1115	1184

Sumber Data: Monografi Desa

**JUMLAH PENDUDUK DIPERINCI MENURUT MATA PENCAHARIAN
BAGI PENDUDUK USIA 10 TAHUN KE ATAS
DI KECAMATAN NGLUWAR PADA TAHUN 2004**

Tabel 3.9 Lanjutan

Desa	Peda gang	Angku tan	PNS/ ABRI	Pensiu nan	Lain- Lain	Jumlah
(1)	(2)	(3)	(4)	(5)	(6)	(7)
Bligo	80	6	174	21	755	4077
Pakunden	69	2	41	11	206	2912
Somokaton	42	13	41	3	382	2026
Ngluwar	169	22	150	52	516	3825
Karangtalun	49	231	134	39	232	2624
Jamuskauman	108	11	124	22	342	2608
Plosogede	21	186	68	14	261	3198
Blongkeng	70	34	44	9	474	1888
Jumlah	608	505	776	171	3168	23158
Tahun Sebelumnya	607	504	774	172	3159	23089

Sumber Data: Monografi Desa

JUMLAH PENDUDUK DIPERINCI MENURUT AGAMA DI KECAMATAN NGLUWAR
TAHUN 2004

Tabel 3.10

Desa	ISLAM	KATOLIK	KRISTEN	HINDU	BUDHA	JUMLAH
(1)	(2)	(3)	(4)	(5)	(6)	(7)
Bligo	4768	52	-	-	-	4849
Pakunden	3309	17	-	-	1	3327
Somokaton	2340	43	-	-	-	2383
Ngluwar	4641	189	3	-	-	4662
Karangtalun	3433	10	-	-	-	3443
Jamuskauman	3770	25	-	-	-	3795
Plosogede	3851	3	-	-	-	3854
Blongkeng	2515	30	1	1	-	2547
Jumlah	28656	198	4	1	1	28860

Sumber data : Monografi Desa

**BANYAKNYA SARANA TEMPAT IBADAH DI KECAMATAN NGLUWAR TAHUN 2004
DIRINCI PER DESA**

Tabel 3.11

Desa	MASJID	LANGGAR/ MUSHOLĀ	GEREJA	VIHARA	KUIL
(1)	(2)	(3)	(4)	(5)	(6)
Bligo	8	29	-	-	-
Pakunden	6	13	-	-	-
Somokaton	4	3	-	-	-
Ngluwar	10	17	-	-	-
Karangtalun	12	8	-	-	-
Jamuskauman	7	21	1	-	-
Plosogede	9	19	-	-	-
Blongkeng	7	19	-	-	-
Jumlah	63	129	1	-	-

Sumber data : Monografi Desa

**BANYAKNYA BANGUNAN TEMPAT TINGGAL
DI KECAMATAN NGLUWAR TAHUN 2004**

Tabel 3.12

Desa	Bangunan Tempat Tinggal			
	Permanen	Semi Permanen	Dari Kayu	Dari Bambu
(1)	(2)	(3)	(4)	(5)
Bligo	1038	-	8	388
Pakunden	775	2	7	621
Somokaton	631	-	11	234
Ngluwar	889	51	15	314
Karangtalun	514	38	10	295
Jamuskauman	752	34	4	150
Plosogede	552	20	23	362
Blongkeng	342	33	14	236
Jumlah	5493	178	92	2600
Tahun sebelumnya	4001	178	92	3777

Sumber Data: Monografi Desa

**JUMLAH NIKAH, TALAK/CERAI DAN RUJUK
DI KECAMATAN NGLUWAR DIPERINCI PER DESA SELAMA TAHUN 2004**

Tabel 3.13

Desa	Nikah	Talak/Cerai	Rujuk	Jumlah
(1)	(2)	(3)	(4)	(5)
Bligo	55	1	-	56
Pakunden	34	-	-	34
Somokaton	29	-	-	29
Ngluwar	36	2	-	38
Karangtalun	34	1	-	35
Jamuskauman	40	-	-	40
Plosogede	46	-	-	46
Blongkeng	26	1	-	27
Jumlah	300	5	-	305
Tahun Sebelumnya	310	9	-	333

Sumber data: KUA Kecamatan Ngluwar

BAB IV
PENDIDIKAN

<https://magelangkab.go.id>

**JUMLAH SEKOLAH MENURUT JENIS SEKOLAH
DIPERINCI MENURUT DESA DI KECAMATAN NGLUWAR TAHUN 2004**

Tabel 4.1

Desa	TK	Sekolah Dasar			SLTP		SLTA	
		Nege- ri	In pres	Swas ta	Keju ruan	Umum	Keju ruan	Umum
(1)	(2)	(3)	(3)	(4)	(5)	(6)	(7)	(8)
Bligo	8	3	-	-	-	-	-	-
Pakunden	4	3	-	-	-	-	-	-
Somokaton	3	2	-	-	-	-	-	-
Ngluwar	6	3	-	-	-	3	1	1
Karangtalun	4	2	-	-	-	1	-	-
Jamuskauman	3	2	-	-	-	-	-	-
Plosogede	3	2	-	-	-	-	-	-
Blongkeng	3	2	-	-	-	-	-	-
Jumlah	34	19	-	-	-	4	1	1
Tahun sebelumnya	34	19	-	-	-	4	1	1

Sumber Data: Monografi Desa

**JUMLAH MADRASAH IBTIDAIYAH/DINIYAH, TSANAWIYAH, ALIYAH
DAN PONDOK PESANTREN DI KECAMATAN NGLUWAR PADA TAHUN 2004**

Tabel 4.2

Desa	Madrasah			Pondok Pesantren	Jumlah
	Ibtidaiyah/ Diniyah	Tsanawiyah	Aliyah		
(1)	(2)	(3)	(4)	(5)	(6)
Bligo	3	1	-	1	5
Pakunden	-	-	-	-	-
Somokaton	-	-	-	-	-
Ngluwar	2	1	-	2	5
Karangtalun	1	-	-	1	2
Jamuskauman	1	-	-	2	3
Plosogede	1	1	-	1	3
Blongkeng	1	-	-	-	1
Jumlah	9	3	-	7	19
Tahun sebelumnya	9	3	-	7	19

Sumber Data: Monografi Desa

**JUMLAH MURID MENURUT JENIS SEKOLAH
DIPERINCI MENURUT DESA DI KECAMATAN NGLUWAR
PADA TAHUN 2004**

Tabel 4.3

Desa	TK	Sekolah Dasar			SMTP		SMTA	
		Nege ri	Inpres	Swasta	Kejuru an	Um um	Keju ruan	Umum
(1)	(2)	(3)	(4)	(5)	(6)	(7)	(8)	(9)
Bligo	111	339	-	-	-	-	-	-
Pakunden	73	416	-	-	-	-	-	-
Somokaton	57	236	-	-	-	-	-	36
Ngluwar	107	525	-	-	-	194	120	-
Karangtalun	84	356	-	-	-	470	-	-
Jamuskauman	102	343	-	-	-	-	-	-
Plosogede	90	273	-	-	-	-	-	386
Blongkeng	52	203	-	-	-	-	-	-
Jumlah	676	2352	-	-	-	664	120	422
Tahun Sebelumnya	695	2670	-	-	-	664	120	422

Sumber Data: Dinas Pendidikan Kec. Ngluwar

**JUMLAH MURID PADA MADRASAH DAN PONDOK PESANTREN
DI KECAMATAN NGLUWAR PADA TAHUN 2004**

Tabel 4.4

Desa	Madrasah			Santri	Jumlah
	Ibtidaiyah/ Diniyah	Tsanawī yah	Aliyah		
(1)	(2)	(3)	(4)	(5)	(6)
Bligo	83	7	-	15	105
Pakunden	-	-	-	-	-
Somokaton	-	-	-	-	-
Ngluwar	76	36	-	77	189
Karangtalun	62	-	-	7	69
Jamuskauman	71	-	-	14	85
Plosogede	156	43	-	13	212
Blongkeng	76	-	-	-	76
Jumlah	524	106	-	126	736
Tahun Sebelumnya	528	106	-	126	740

Sumber Data: Monografi Desa

**JUMLAH GURU MENURUT JENIS SEKOLAH
DIPERINCI MENURUT DESA DI KECAMATAN NGLUWAR
PADA TAHUN 2004**

Tabel 4.5

Desa	TK	Sekolah Dasar			SMTP		SMTA	
		Nege ri	In Pres	Swas ta	Keju ruan	Umum	Keju Ruan	Umum
(1)	(2)	(3)	(4)	(5)	(6)	(7)	(8)	(9)
Bligo	16	31	-	-	-	-	-	-
Pakunden	9	30	-	-	-	-	-	-
Somokaton	6	22	-	-	-	-	-	-
Ngluwar	14	45	-	-	-	58	17	19
Karangtalun	8	22	-	-	-	32	-	-
Jamuskauman	8	23	-	-	-	-	-	-
Plosogede	7	20	-	-	-	-	-	34
Blongkeng	6	21	-	-	-	-	-	-
Jumlah	74	214	-	-	-	95	17	53
Tahun Sebelumnya	38	214	-	-	-	95	17	53

Sumber Data : Dinas Pendidikan Kec. Ngluwar

**JUMLAH GURU PADA MADRASAH DAN PONDOK PESANTREN
DI KECAMATAN NGLUWAR PADA TAHUN 2004**

Tabel 4.6

Desa	Madrasah			Pondok pesantren	Jumlah
	Ibtidaiyah/ Diniyah	Tsanawiyah	Aliyah		
(1)	(2)	(3)	(4)	(5)	(6)
Bligo	16	6	-	1	23
Pakunden	-	-	-	-	-
Somokaton	-	-	-	-	-
Ngluwar	15	14	-	2	31
Karangtalun	10	-	-	1	11
Jamuskauman	8	-	-	2	10
Plosogede	11	16	-	1	28
Blongkeng	9	-	-	-	9
Jumlah	69	36	-	7	117
Tahun sebelumnya	69	36	-	7	117

Sumber Data: Monografi Desa

BAB V
PERTANIAN

<https://magelang.kab.go.id>

**LUAS TANAM DAN PRODUKSI KOMODITAS PERTANIAN DI KECAMATAN NGLUWAR
TAHUN 2004 .**

Tabel 5.1

Desa	PADI			
	Luas Tanam	Luas Panen	Produktifitas (kw/ha)	Total Produksi (ton/GKP)
(1)	(2)	(3)	(4)	(5)
Bligo	592	592	74	4380
Pakunden	272	272	76	2067
Somokaton	163	163	66	1075
Ngluwar	294	294	72	2116
Karangtalun	245	245	72	1764
Jamuskauman	273	273	72	1965
Plosogede	293	293	72	2019
Blongkeng	223	223	70	1561
Jumlah	2355	2355	574	17037

Sumber Data: Mantri Tani

**DATA LUAS TANAM DAN PRODUKSI KOMODITAS PERTANIAN DI KECAMATAN
NGLUWAR TAHUN 2004**

Tabel 5.1 lanjutan

Desa	JAGUNG			
	Luas Tanam	Luas Panen	Produktifitas (kw/ha)	Total Produksi (ton/PK*)
(1)	(2)	(3)	(4)	(5)
Bligo	21	21	63	132
Pakunden	21	21	64	134
Somokaton	22	22	64	140
Ngluwar	16	16	65	104
Karangtalun	5	5	64	32
Jamuskauman	7	7	66	46
Plosogede	19	19	65	123
Blongkeng	16	16	65	104
Jumlah	127	127	516	815

Sumber Data: Mantri Tani

* PK = Pipilan Kering

**DATA LUAS TANAM DAN PRODUKSI KOMODITAS PERTANIAN DI KECAMATAN
NGLUWAR TAHUN 2004**

Tabel 5.1 lanjutan

Desa	C A B E			
	Luas Tanam	Luas Panen	Produktifitas (kw/ha)	Total Produksi (ton)
(1)	(2)	(3)	(4)	(5)
Bligo	15	15	71	106
Pakunden	14	14	70	98
Somokaton	11	11	71	78
Ngluwar	2	2	70	14
Karangtalun	8	8	70	56
Jamuskauman	8	8	70	56
Plosogede	10	10	70	70
Blongkeng	12	12	70	84
Jumlah	80	80	562	562

Sumber Data: Mantri Tani

**DATA LUAS TANAM DAN PRODUKSI KOMODITAS PERTANIAN DI KECAMATAN
NGLUWAR TAHUN 2004**

Tabel 5.1 lanjutan

Desa	KACANG PANJANG			
	Luas Tanam	Luas Panen	Produktifitas (kw/ha)	Total Produksi (ton)
(1)	(2)	(3)	(4)	(5)
Bligo	37	37	140	518
Pakunden	23	23	135	310
Somokaton	16	16	135	216
Ngluwar	14	14	130	182
Karangtalun	18	18	135	243
Jamuskauman	18	18	125	225
Plosogede	19	19	135	256
Blongkeng	15	15	120	180
Jumlah	160	160	1055	2130

Sumber Data: Mantri Tani

**DATA LUAS TANAM DAN PRODUKSI KOMODITAS PERTANIAN DI KECAMATAN
NGLUWAR TAHUN 2004**

Tabel 5.1 lanjutan

Desa	TEBKAU			
	Luas Tanam	Luas Panen	Produktifitas (kw/ha)	Total Produksi (ton/RK*)
(1)	(2)	(3)	(4)	(5)
Bligo	182	182	6,0	109
Pakunden	45	45	6,5	29
Somokaton	51	51	6,5	33
Ngluwar	39	39	6,5	25
Karangtalun	45	45	6,5	29
Jamuskauman	16	16	5,5	8,8
Plosogede	45	45	6,0	27
Blongkeng	21	21	5,5	11,5
Jumlah	444	444	49	272,3

Sumber Data: Mantri Tani

*RK = Rajangan Kering

**BANYAKNYA TERNAK BESAR DAN KECIL DI WILAYAH
KECAMATAN NGLUWAR DIRINCI PER DESA PADA TAHUN 2004**

Tabel 5.2

Desa	Banyaknya Ternak				
	Sapi Perah	Sapi Potong	Kerbau	Kuda	Kambing/ Domba
(1)	(2)	(3)	(4)	(5)	(6)
Bligo	-	76	86	-	501
Pakunden	-	118	130	-	260
Somokaton	-	181	111	-	242
Ngluwar	-	118	108	-	571
Karangtalun	-	76	86	-	332
Jamuskauman	-	65	77	-	264
Plosogede	-	104	67	-	350
Blongkeng	-	185	-	-	509
Jumlah	-	923	665	-	3029
Tahun Sebelumnya	-	923	665	-	3029

Sumber Data: Monografi Desa

**BANYAKNYA TERNAK UNGGAS DI KECAMATAN NGLUWAR
DIPERINCI PER DESA TAHUN 2004**

Tabel 5.3

Desa	Banyaknya Ternak				
	Ayam Kampung	Ayam Ras	Itik	Angsa	Itik-Manila
(1)	(2)	(3)	(4)	(5)	(6)
Bligo	8143	17000	213	24	148
Pakunden	5913	8800	972	25	186
Somokaton	3185	-	891	24	80
Ngluwar	5099	2000	959	21	190
Karangtalun	6061	-	246	22	129
Jamuskauman	4507	900	804	21	139
Plosogede	4689	13500	948	10	141
Blongkeng	3982	-	365	15	145
Jumlah	41579	42200	5398	162	1158
Tahun sebelumnya	41579	42200	5398	162	1158

Sumber Data: Mantri Ternak

**PRODUKSI TELOR AYAM DAN UNGGAS LAINNYA
DI KECAMATAN NGLUWAR DIPERINCI PER DESA SELAMA TAHUN 2004**

Tabel 5.4

Desa	Banyaknya Produksi Telor (butir)		
	Ayam-Kampung	Ayam Ras	Itik
(1)	(2)	(3)	(4)
Bligo	35710	-	8405
Pakunden	36100	124100	16010
Somokaton	9750	-	16400
Ngluwar	17810	15100	16550
Karangtalun	17825	-	4325
Jamuskauman	17550	14750	18015
Plosogede	16250	15925	16305
Blongkeng	16830	-	7110
Jumlah	167845	169875	103120
Tahun Sebelumnya	167845	169875	103120

Sumber Data: Mantri Ternak

**LUAS LAHAN PERIKANAN AIR TAWAR MENURUT JENIS LAHAN
DAN PRODUKSINYA DIPERINCI MENURUT DESA
PADA AKHIR TAHUN 2004**

Tabel 5.5

Desa	Perairan Umum Dan Kolam			
	Luas Kolam (Ha)	Perairan Umum (Ha)	Produksi	
			Kolam (Kg)	Perairan Umum (Kg)
(1)	(2)	(3)	(4)	(5)
Bligo	2,52	5,20	5106	294
Pakunden	1,50	10,82	2738	384
Somokaton	2,02	6,17	4044	415
Ngluwar	1,60	14,60	3225	960
Karangtalun	1,50	11,00	3033	1112
Jamuskauman	1,50	18,85	3437	677
Plosogede	1,68	11,80	3350	235
Blongkeng	1,70	9,20	3033	455
Jumlah	14,02	87,64	27966	4550
Tahun Sebelumnya	14,02	87,64	27966	4550

Sumber Data: Mantri Perikanan

**LUAS LAHAN PERIKANAN AIR TAWAR MENURUT JENIS LAHAN
DAN PRODUKSINYA DIPERINCI MENURUT DESA PADA AKHIR TAHUN 2004**

Tabel 5.6

Desa	Produksi Mina Padi Secara Tumpang Sari	
	Luas Lahan Mina-Padi (Ha)	Produksi-Sistem-Tumpang Sari (Kg)
(1)	(2)	(3)
Bligo	2,30	419
Pakunden	8,20	1474
Somokaton	0,30	55
Ngluwar	3,34	600
Karangtalun	1,42	246
Jamuskauman	1,90	509
Plosogede	3,38	610
Blongkeng	1,59	282
Jumlah	22,43	4195
Tahun Sebelumnya	22,43	4195

Sumber Data : Mantri Perikanan

**LUAS LAHAN DAN PRODUKSI IKAN AIR TAWAR
DI WILAYAH KECAMATAN NGLUWAR SELAMA TAHUN 2004
DIPERINCI TIAP DESA DAN MENURUT JENIS IKAN**

Tabel 5.7

Desa	Luas Lahan (Ha)			Produksi Ikan (Kg)		
	Kolam	Mina Padi	Jumlah	Lele	Gurami	Tawes
(1)	(2)	(3)	(4)	(5)	(6)	(7)
Bligo	1,7	5,8	7,5	347	118	550
Pakunden	2,4	16,2	18,6	602	102	731
Somokaton	1,35	0,90	2,25	165	60	331
Ngluwar	2,70	2,5	5,2	311	113	988
Karangtalun	1,65	3,4	5,05	200	204	633
Jamuskauman	1,82	3,2	5,02	294	91	591
Plosogede	1,80	6,1	7,9	244	76	936
Blongkeng	1,60	2,6	4,2	395	212	679
Jumlah	15,02	40,7	53,72	2560	975	5442
Tahun sebelumnya	15,02	40,7	53,72	2560	980	5442

Sumber Data: Mantri Perikanan

BAB VI INDUSTRI

<https://magelang.bps.go.id>

**LUAS LAHAN DAN PRODUKSI IKAN AIR TAWAR
DI WILAYAH KECAMATAN NGLUWAR SELAMA TAHUN 2004
DIPERINCI TIAP DESA MENURUT JENIS IKAN**

Tabel 5.7 Lanjutan

Desa	Produksi (kg)		
	Nilai	Mujahir	Jumlah
(1)	(8)	(9)	(10)
Bligo	165	110	1292
Pakunden	140	93	1668
Somokaton	140	42	738
Ngluwar	257	68	1737
Karangtalun	173	188	1398
Jamuskauman	119	79	1164
Plosogede	152	80	1488
Blongkeng	106	89	1481
Jumlah	1252	749	10978
Tahun sebelumnya	1252	749	10978

Sumber Data: Mantri Perikanan

**BANYAKNYA PERUSAHAAN / USAHA INDUSTRI
DI KECAMATAN NGLUWAR DIPERINCI TIAP DESA TAHUN 2004**

Tabel 6.1

Desa	Banyaknya					
	Industri Besar		Industri Kecil		Industri-rumah	
	Sedang				Tangga	
	Jumlah	TK	Jumlah	TK	Jumlah	TK
(1)	(2)	(3)	(4)	(5)	(6)	(7)
Bligo	-	-	-	-	54	171
Pakunden	-	-	-	-	26	73
Somokaton	-	-	-	-	17	51
Ngluwar	-	-	-	-	77	228
Karangtalun	-	-	-	-	36	98
Jamuskauman	-	-	-	-	67	191
Plosogede	-	-	1	23	58	148
Blongkeng	-	-	16	68	24	77
Jumlah	-	-	17	91	359	1037
Tahun Sebelumnya	-	-	17	91	359	1037

Sumber Data : Monografi Desa

BAB VII
EKONOMI DAN KEUANGAN

<https://magelangabooks.go.id>

**BANYAKNYA PASAR, TOKO, KIOS DAN WARUNG MAKAN
DI KECAMATAN NGLUWAR DIPERINCI PER DESA TAHUN 2004**

Tabel 7.1

Desa	Banyaknya			
	Pasar Umum	Pasar Hewan	Toko, Kios, Warung	Warung Makan
(1)	(2)	(3)	(4)	(5)
Bligo	2	-	71	12
Pakunden	-	-	40	-
Somokaton	-	-	19	-
Ngluwar	2	-	123	8
Karangtalun	-	-	26	2
Jamuskauman	1	-	17	4
Plosogede	1	-	34	3
Blongkeng	-	-	12	2
Jumlah	6	-	342	31
Tahun Sebelumnya	6	-	342	31

Sumber Data : Monografi Desa

BAB VIII
TRANSPORTASI DAN
TELEKOMUNIKASI

<https://moodle.koobps.go.id>

**BANYAKNYA SARANA ANGKUTAN DARAT DIPERINCI
MENURUT JENIS KENDARAAN DI TIAP DESA
DI KECAMATAN NGLUWAR PADA TAHUN 2004**

Tabel 8.1

Desa	Mobil Dinas	Mobil Pribadi	Colt/ Opelét	Bus	Truk	Sepeda Motor
(1)	(2)	(3)	(4)	(5)	(6)	(7)
Bligo	-	2	2	-	-	114
Pakunden	-	2	1	-	-	92
Somokaton	-	3	3	-	-	95
Ngluwar	2	7	14	-	-	130
Karangtalun	-	1	-	-	-	100
Jamuskauman	-	4	3	-	-	112
Plosogede	-	3	4	-	-	109
Blongkeng	-	4	4	-	-	111
Jumlah	2	26	31	-	-	863
Tahun Sebelumnya	2	26	31	-	-	818

Sumber Data : Monografi Desa

**BANYAKNYA SARANA TELEKOMUNIKASI DIPERINCI MENURUT DESA
DI KECAMATAN NGLUWAR PADA TAHUN 2004**

Tabel 8.2

Desa	Banyaknya		
	Radio	Televisi	Telepon
(1)	(2)	(3)	(4)
Bligo	258	267	5
Pakunden	196	370	2
Somokaton	504	204	2
Ngluwar	419	464	7
Karangtalun	498	554	3
Jamuskauman	356	764	18
Plosogede	321	414	8
Blongkeng	242	237	-
Jumlah	2794	3274	45
Tahun Sebelumnya	2794	3243	45

Sumber Data : Monografi Desa

**PANJANG JALAN PROPINSI KABUPATEN DAN DESA
DI KECAMATAN NGLUWAR DIPERINCI MENURUT DESA
PADA TAHUN 2004**

Tabel 8.3

Desa	Panjang Jalan (Km)		
	Propinsi	Kabupaten	Desa
(1)	(2)	(3)	(4)
Bligo	2	-	27
Pakunden	1,5	-	9,5
Somokaton	-	-	9,5
Ngluwar	2	-	19,5
Karangtalun	-	-	13
Jamuskauman	1,5	2	29,5
Plosogede	-	2	18,5
Blongkeng	1	1	8
Jumlah	8	5	134,5
Tahun sebelumnya	8	5	134,5

Sumber Data: Monografi Desa

BAB IX

PEMBANGUNAN

<https://magelangkab.bps.go.id>

**DANA BLOCKGRANT
TAHUN ANGGARAN 2004 DIPERINCI MENURUT DESA
DI KECAMATAN NGLUWAR**

Tabel 9.1

Desa	Sumber Biaya (Rp 000,-)		
	Blockgrant	PAD	Jumlah
(10)	(2)	(3)	(4)
Bligo	54622	142867	197489
Pakunden	51722	54166	105888
Somokaton	49524	63720	113244
Ngluwar	52964	208039	261003
Karangtalun	53150	19471	72621
Jamuskauman	51843	520706	572549
Plosogede	52370	79004	131374
Blongkeng	49984	49500	99484
Jumlah	413179	1137473	1553652

Sumber Data : Sie Pemerintahan Kec. Ngluwar

BAB X
PEMILU

<https://magelangkab.bps.go.id>

HASIL PEMILU PRESIDEN 5 JULI 2004 DI KECAMATAN NGLUWAR

Tabel 10.1

Desa	Jml. Suara sah	Jml. Suara Tdk. sah	Jml. Pemilih Yg. Tdk Hadir	Jumlah Pemilih Keseluruhan
(1)	(2)	(3)	(4)	(3)
Bligo	3424	62	502	3988
Pakunden	2236	50	266	2552
Somokaton	1630	38	153	1821
Ngluwar	3058	84	439	3581
Karangtalun	2278	58	438	2774
Jamuskauman	2539	66	367	2972
Plosogede	2428	66	320	2814
Blongkeng	1699	55	270	2024
Jumlah	19292	479	2755	22526

Sumber Data: PPS Kecamatan Ngluwar

HASIL PEROLEHAN SUARA PEMILU PRESIDEN 5 JULI 2004 DIPERINCI PER DESA DI
KECAMATAN NGLUWAR

Tabel 10.2

Capres / Cawapres	BLIGO	PAKUNDEN	SOMOKATON	NGLUWAR
(1)	(2)	(3)	(4)	(5)
Wiranto/Wahid	918	586	384	931
Mega/Hasyim	774	636	475	568
Amien/Siswono	793	309	344	854
SBY/Kalla	890	677	397	644
Hamzah/Agum	49	28	30	61
Jumlah	3424	2236	1630	3058

Capres / Cawapres	KARANG TALUN	JAMUS KAUMAN	PLOSOGEDE	BLONGKENG
(1)	(2)	(3)	(4)	(5)
Wiranto/Wahid	909	839	773	802
Mega/Hasyim	325	494	786	189
Amien/Siswono	590	567	289	199
SBY/Kalla	419	597	537	441
Hamzah/Agum	35	42	43	68
Jumlah	2278	2539	2428	1699

Sumber data : PPS Kecamatan Ngluwar

HASIL PEMILU PRESIDEN 20 SEPTEMBER 2004 DI KECAMATAN NGLUWAR

Tabel 10.3

Desa	Jml. Suara sah	Jml. Suara Tdk. sah	Jml. Pemilih Yg. Tdk Hadir	Jumlah Pemilih Keseluruhan
(1)	(2)	(3)	(4)	(3)
Bligo	3227	169	590	3986
Pakunden	2193	68	295	2556
Somokaton	1566	69	192	1827
Ngluwar	2878	203	566	3647
Karangtalun	2110	126	516	2752
Jamuskauman	2399	147	431	2977
Plosogede	2361	74	394	2829
Blongkeng	1631	78	319	2028
Jumlah	18365	934	3303	22602

Sumber Data: PPS Kecamatan Ngluwar

**PEROLEHAN SUARA PEMILU PRESIDEN 20 SEPTEMBER 2004 DIPERINCI PER
DESA DI KECAMATAN NGLUWAR**

Tabel 10.4

Desa	MEGA/HASYIM	SBY/KALLA
(1)	(2)	(3)
Bligo	1269	1958
Pakunden	1142	1051
Somokaton	939	627
Ngluwar	1497	1381
Karangtalun	927	1183
Jamuskauman	1010	1389
Plosogede	1430	931
Blongkeng	475	1156
Jumlah	8689	9676

Sumber data : PPS Kecamatan Ngluwar

HASIL PEROLEHAN SUARA PEMILU PRESIDEN 20 SEPTEMBER 2004 DIPERINCI PER
DESA DI KECAMATAN NGLUWAR

Tabel 10.4

Desa	MEGA/HASYIM	SBY/KALLA
(1)	(2)	(3)
Bligo	1269	1958
Pakunden	1142	1051
Somokaton	939	627
Ngluwar	1497	1381
Karangtalun	927	1183
Jamuskauman	1010	1389
Plosogede	1430	931
Blongkeng	475	1156
Jumlah	8689	9676

Sumber data : PPS Kecamatan Ngluwar