

KATALOG BPS: 1102001.1107060

STATISTIK DAERAH KECAMATAN SAMATIGA 2014

<http://acehbaratkab.bps.go.id>



**BADAN PUSAT STATISTIK
KABUPATEN ACEH BARAT**

**STATISTIK DAERAH
KECAMATAN SAMATIGA
2014**

<http://acehinfo.go.id>

STATISTIK DAERAH KECAMATAN SAMATIGA 2014

Katalog BPS : 1101002.1107060
Ukuran Buku : 17,6 cm x 25 cm
Jumlah Halaman : 38 halaman

Naskah:
KOORDINATOR STATISTIK KECAMATAN SAMATIGA

Gambar Kulit:
KOORDINATOR STATISTIK KECAMATAN SAMATIGA

Diterbitkan Oleh:
Badan Pusat Statistik Kabupaten Aceh Barat

Dicetak Oleh:
Badan Pusat Statistik Kabupaten Aceh Barat

Boleh dikutip dengan menyebut sumbernya



Kata Pengantar Kepala Badan Pusat Statistik Kabupaten Aceh Barat

Publikasi **Statistik Daerah Kecamatan Samatiga 2014** diterbitkan oleh Badan Pusat Statistik Kabupaten Aceh Barat berisi berbagai data dan informasi terpilih seputar Kecamatan Samatiga yang dianalisis secara sederhana untuk membantu pengguna data memahami perkembangan pembangunan serta potensi yang ada di Kecamatan Samatiga .

Publikasi Statistik Daerah Kecamatan Samatiga 2014 diterbitkan untuk melengkapi publikasi – publikasi statistik yang sudah terbit secara rutin setiap tahun. Berbeda dengan publikasi-publikasi yang sudah ada, publikasi ini lebih menekankan pada analisis.

Materi yang disajikan dalam Statistik Daerah Kecamatan Samatiga 2014 memuat berbagai informasi/indikator terpilih yang terkait dengan pembangunan di berbagai sektor di Kecamatan Samatiga dan diharapkan dapat menjadi bahan rujukan/kajian dalam perencanaan dan evaluasi kegiatan pembangunan.

Kritik dan saran konstruktif berbagai pihak kami harapkan untuk penyempurnaan penerbitan mendatang. Semoga publikasi ini mampu memenuhi tuntutan kebutuhan data statistik, baik oleh instansi/dinas pemerintah, swasta, kalangan akademisi maupun masyarakat luas.

Kepala Badan Pusat Statistik
Kabupaten Aceh Barat

Dara Dian, SE



Kata Pengantar Koordinator Statistik Kecamatan Samatiga

Assalamu'alaikum Warahmatullahi Wabarakatuh.

Dengan memanjatkan puji syukur kehadiran Allah SWT, saya selaku Koordinator Statistik Kecamatan (KSK) Samatiga Kabupaten Aceh Barat telah dapat menyelesaikan publikasi Statistik Daerah Kecamatan Samatiga 2014.

Publikasi ini menyajikan data-data yang dikumpulkan dari berbagai kegiatan Badan Pusat Statistik (BPS) Kabupaten Aceh Barat selama tahun 2013. Disamping itu juga terdapat beberapa data yang diperoleh dari instansi terkait di tingkat kabupaten/SKPD seperti data-data pada sektor pertanian, perdagangan dan industri.


Kami menyampaikan penghargaan dan ucapan terima kasih kepada semua pihak terutama Ibu Kepala BPS Kabupaten Aceh Barat beserta teman-teman seperjuangan di BPS dan kepada Bapak Camat Samatiga beserta jajarannya yang telah memberikan bantuan dan motivasi hingga terwujudnya penyusunan buku ini.

Kritik dan saran konstruktif berbagai pihak kami harapkan untuk penyempurnaan penerbitan mendatang. Semoga publikasi ini mampu memenuhi tuntutan kebutuhan data statistik, baik oleh instansi/dinas pemerintah, swasta, kalangan akademisi maupun masyarakat luas

Wassalamu'alaikum Warahmatullahi Wabarakatuh.

Koordinator Statistik Kecamatan
Samatiga

Nanda Fitri Maharani, SE



DAFTAR ISI

1. Geografi dan Iklim	1
2. Pemerintahan	2
3. Penduduk.....	3
4. Pendidikan	4
5. Kesehatan	5
6. Perumahan	6
7. Pertanian	7
8. Industri	10
9. Transportasi & Komunikasi	11
10. Perdagangan	12

Kecamatan Samatiga terletak di antara $04^{\circ}11'30''$ dan $04^{\circ}18'50''$ lintang utara serta $95^{\circ}58'10''$ dan $96^{\circ}09'10''$ bujur timur dengan luas wilayah $140,69 \text{ km}^2$, kecamatan ini berbatasan langsung dengan kecamatan Bubon yang terletak di bagian utara, Samudera Indonesia di bagian selatan sehingga menjadi sumber mata pencaharian bagi sebagian besar masyarakat pesisir. sedangkan di bagian barat kecamatan ini berbatasan langsung dengan kecamatan Arongan lambalek dan di sebelah timur dibatasi oleh kecamatan Johan pahlawan.

Secara administrasi, terdapat tiga puluh dua gampong dalam kecamatan ini, dilihat dari topografi wilayahnya, keseluruhan gampong di kecamatan ini berada di daerah dataran dengan ketinggian rata-rata 7m dari permukaan laut. Sebagian besar gampong di kecamatan ini berada di luar kawasan hutan.

Suhu udara disepanjang dua tahun terakhir tidak mengalami perubahan yang signifikan, Sedangkan curah hujan dalam dua tahun terakhir ini mengalami peningkatan sehingga berbanding lurus terhadap jumlah hari hujan.

PETA KECAMATAN SAMATIGA



Statistik Geografi dan Iklim Kecamatan Samatiga

URAIAN	SATUAN	2012	2013
Luas	Km ²	140,69	140,69
Jumlah Desa	Desa	32	32
Suhu Udara Rata-Rata	°C	26,4	26,6
Kelembapan Udara	%	89	89
Curah Hujan	Mm	270,4	288,23
Hari Hujan	Hari	14	15

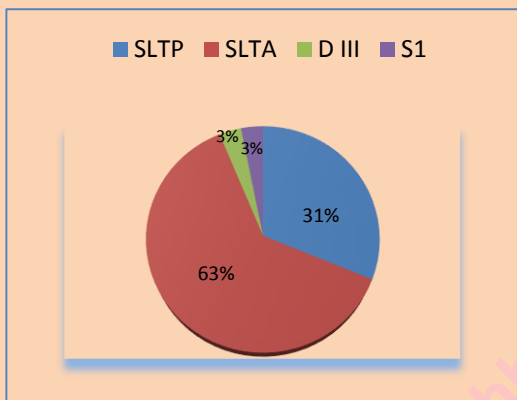
Sumber : Aceh Barat Dalam Angka 2014

2

PEMERINTAHAN



Persentase Pendidikan Kepala Desa Kecamatan Samatiga Tahun 2013



Sumber : Kantor Camat Samatiga

Jabatan dan Umur pejabat Kecamatan Samatiga Tahun 2013

Nama	Umur	Jabatan
H.M. Nasir, HR, SE	54	Camat
Mustajir	52	Sekcam
Agusni, SE	44	Kasi Pelayanan
Teuku Marzuki, SE	48	Kasi Ekonomi dan Pembangunan
Syamsunar Ali, SKM	41	Kasi Tantrib dan Kesra
Dedy Gunawan, SSTP, M.Si	31	Kasi Pemerintahan
Supriadi, S.Ag	41	Ksb. Umum dan Perlengkapan
Drs. T.M Idrus	48	Ksb. Keuangan & Kepegawaian

Sumber : Kantor Camat Kecamatan Samatiga

Pada Tahun 2013 tidak terdapat perubahan jumlah gampong pada kecamatan Samatiga, masih terdapat sebanyak 32 gampong dengan terdiri atas 96 dusun dan 6 mukim di dalamnya.

Sementara persentase tingkat pendidikan kepala desa masih didominasi oleh tingkat pendidikan SLTA yaitu sebanyak 20 orang kepala desa yang berpendidikan SLTA atau sebesar 63%, sedangkan kepala desa dengan tingkat pendidikan sarjana baik D III maupun S1 hanya terdapat masing-masing 1 orang kepala desa. Yakni pada desa Suaktimah dan Mesjid Baro.

Sedangkan untuk pejabat kecamatan keseluruhannya berasal dari kaum Pria dengan tingkat pendidikan pada umumnya Sarjana.

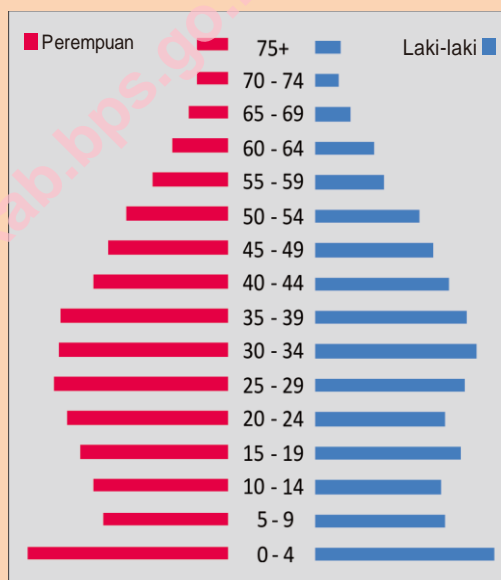


PENDUDUK

3

Piramida Penduduk di Kecamatan Samatiga dikategorikan sebagai tipe ekspansif yang mempunyai ciri dominannya penduduk berusia muda. Jumlah Penduduk di Kecamatan Samatiga pada Tahun 2013 terus mengalami peningkatan, tercatat sebanyak 14.419 jiwa dengan laju pertumbuhan penduduk sebesar 2,85 persen dimana jumlah penduduk laki-laki sebesar 7.283 jiwa sedangkan jumlah penduduk wanita sebesar 7.136 jiwa. Dengan luas wilayah yang tidak mengalami perubahan, penambahan jumlah penduduk ini menyebabkan tingkat kepadatan penduduk terus bertambah setiap tahunnya. Angka Kelahiran di Kecamatan Samatiga relative meningkat. Hal ini ditandai dengan masih lebih banyak penduduk berusia 0-4 tahun dibandingkan dengan penduduk usia 5-9 tahun

Piramida Penduduk



Indikator Kependudukan

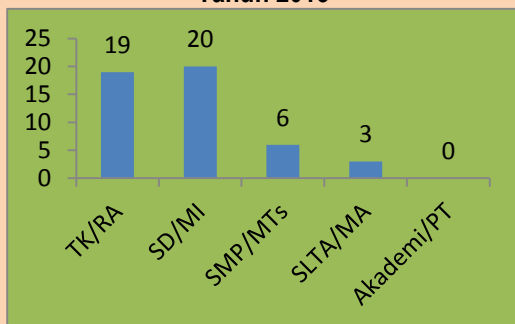
Uraian	Satuan	2012	2013
Jumlah Penduduk	Jiwa	14.020	14.419
Pertumbuhan Penduduk	%	2,88	2,85
Kepadatan Penduduk	jiwa/km ²	100	102
Sex Ratio	%	102,37	102,06

Sumber : Kecamatan Samatiga Dalam Angka 2014

PENDIDIKAN

4

Jumlah Sekolah di Kecamatan Samatiga Tahun 2013



Rasio Jumlah Murid terhadap Jumlah Sekolah Tahun Ajaran 2013/2014

Jenjang Pendidikan	Jumlah Murid	Jumlah Sekolah	Rasio
SD	1.475	20	74
SLTP	592	6	95
SLTA	571	3	190

Rasio Jumlah Murid terhadap Jumlah Kelas Tahun Ajaran 2013/2014

Jenjang Pendidikan	Jumlah Murid	Jumlah kelas	Rasio
SD	1.475	120	12
SLTP	592	33	18
SLTA	571	28	20

Rasio Jumlah Murid terhadap Jumlah guru Tahun Ajaran 2013/2014

Jenjang Pendidikan	Jumlah Murid	Jumlah Guru	Rasio
SD	1.475	324	5
SLTP	592	118	5
SLTA	571	85	8

.Pendidikan merupakan sektor yang sangat menentukan dalam meningkatkan Sumber Daya Manusia (SDM). Dengan dihasilkannya sumber daya- sumber daya yang berkualitas diharapkan mampu menjadi motor penggerak dan pelaksana pembangunan di Kecamatan Samatiga. Proses belajar mengajar dapat berjalan dengan lancar apabila sarana dan prasarana pendidikan yang tersedia mampu mendukung proses belajar mengajar. Seperti daya tampung kelas terhadap murid, jumlah tenaga pengajar dan jumlah sekolah yang tersedia harus mampu mengimbangi jumlah murid yang ada.

Jumlah sarana pada jenjang pendidikan SD ditahun 2013 berjumlah 20 unit, sedangkan pada jenjang SMP dan SMA tidak mengalami perubahan.

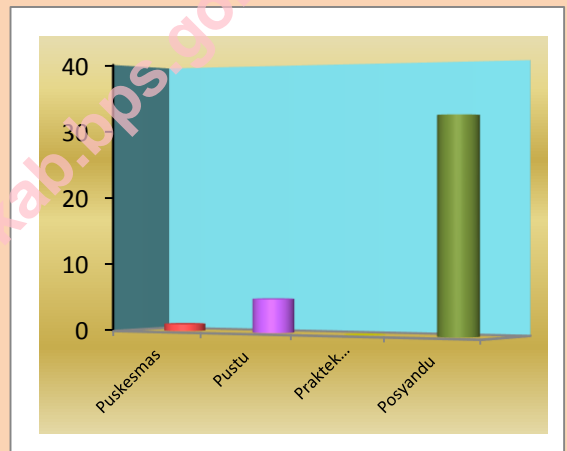
Pada tahun ajaran 2013/2014 rasio murid terhadap sekolah pada jenjang pendidikan SD rata-rata menampung sebanyak 74 murid, pada jenjang SLTP rata-rata menampung sebanyak 95 murid dan pada jenjang pendidikan SLTA rata-rata menampung 190 murid. Sementara itu rasio murid terhadap jumlah kelas pada tingkat sekolah dasar, rata-rata tiap kelas menampung sebanyak 12 murid, sedangkan pada jenjang SLTP dan SLTA mengalami penurunan. Sedangkan rasio jumlah murid terhadap jumlah guru baik untuk jenjang pendidikan SD dan SLTP mengalami penurunan, yakni seorang guru rata-rata mengajar 5 orang murid. Sedangkan pada jenjang SLTA, seorang guru mampu mengajar 8 orang murid.

Ketersediaan sarana dan prasarana kesehatan didalam sebuah desa akan membantu meningkatkan kualitas kesehatan masyarakat desa tersebut. Dengan didirikannya setiap posyandu di setiap desa diharapkan dapat melayani masyarakat yang membutuhkan pelayanan kesehatan khususnya ibu dan balita. Sedangkan sarana puskesmas pembantu disebar di 5 desa dan diharapkan agar dapat memudahkan setiap warga untuk mendapatkan pelayanan kesehatan.

Sedangkan jumlah puskesmas dikecamatan ini hanya terdapat 1 unit yang terletak di desa Cot Seumeureng.

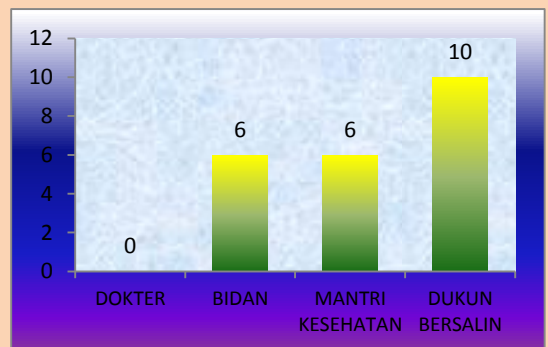
Sementara itu dari hasil pendataan pada puskesmas Co Seumeureng didapat jumlah tenaga kesehatan, dukun bersalin merupakan jumlah tenaga kesehatan terbanyak di kecamatan ini yakni berjumlah sebanyak 10 orang yang tersebar di beberapa desa. Sedangkan tenaga kesehatan bidan dan mantri kesehatan hanya berjumlah masing-masing 6 orang.

Jumlah Sarana kesehatan di Kecamatan Samatiga Tahun 2013



Sumber : Kecamatan Samatiga Dalam Angka 2014

Jumlah Tenaga Kesehatan di Kecamatan Samatiga Tahun 2013



Sumber : Kecamatan Samatiga Dalam Angka 2014

6

PERUMAHAN

Jumlah Rumah di Kecamatan Samatiga berdasarkan kualitas bangunan Tahun 2011-2013

RUMAH	JUMLAH(Unit)		
	2011	2012	2013
Permanen	3.064	3.127	3.186
Semi Permanen	407	480	489
Tidak Permanen	234	205	209
Jumlah	3.705	3.812	3.884

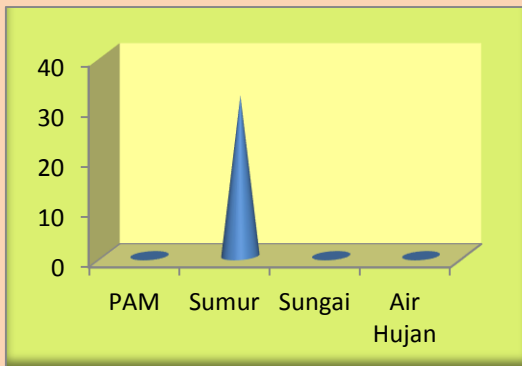
Sumber : Kecamatan Samatiga Dalam Angka 2014

Rumah Menurut Jenis Penerangan Dalam Kecamatan Samatiga tahun 2011-2013

RUMAH	JUMLAH (Unit)		
	2011	2012	2013
Listrik PLN	3.667	3.794	3.866
Non Listrik	28	18	18
Jumlah	3.695	3.812	3.884

Sumber: Kecamatan Samatiga Dalam Angka 2014

Sumber Air Minum Rumah Tangga Dalam Kecamatan Samatiga 2013



Dalam tiga tahun terakhir jumlah rumah di kecamatan Samatiga terus bertambah dengan berbagai macam kualitas. Tercatat sebanyak 3.186 unit bangun jenis permanen pada tahun 2013. Jumlah ini terus meningkat dari tahun-tahun sebelumnya. Sementara jenis bangunan tidak permanen bertambah sebanyak 4 unit dari tahun sebelumnya. Dengan semakin bertambahnya jumlah bangunan jenis permanen dianggap semakin membaiknya perekonomian di kecamatan ini.

Begitu pula jumlah perumahan dilihat dari segi penerangan maka diketahui bahwa masyarakat yang telah menggunakan listrik PLN pada tahun 2013 juga meningkat dari tahun-tahun sebelumnya, tercatat sebanyak 3.866 rumah tangga telah menggunakan listrik PLN. Sementara perumahan masyarakat dengan fasilitas penerangan non listrik tidak mengalami perubahan, ini mengindikasikan keberadaan fasilitas penerangan di kecamatan Samatiga mulai membaik. Sedangkan dilihat dari sumber air minum, pada umumnya seluruh rumah tangga menggunakan air sumur sebagai sumber air minum mereka.

Pertanian merupakan sektor primer dalam perekonomian Indonesia. Artinya pertanian merupakan sektor utama yang menyumbang hampir dari setengah perekonomian. Pertanian juga memiliki peran nyata sebagai penghasil devisa negara melalui ekspor. Oleh karena itu perlu diadakannya pembangunan di dalam sektor pertanian sehingga dapat bersaing di pasar dalam negeri maupun di luar negeri.

Dilihat dari table disamping bahwa dalam dua tahun terakhir ini terjadi penurunan jumlah produksi pada seluruh jenis komoditas. Komoditas padi sawah masih merupakan komoditas unggulan di kecamatan ini, sedangkan komoditas kedelai merupakan komoditas yang paling sedikit jumlah produksinya dalam kurun waktu dua tahun terakhir. Sementara jenis komoditas kacang hijau pada tahun ini tidak dilakukannya penanaman.

Statistik Produksi Tanaman Padi dan Palawija Tahun 2013

Jenis Tanaman	Produksi (Ton)	
	2012	2013
Padi Sawah	7.450	6.071
Jagung	26,88	18.63
Kedelai	5,05	2.02
Kacang Tanah	24,3	9.72
Ubi Jalar	54.04	54.00
Kacang Hijau	3,03	-

Sumber : Kecamatan Samatiga Dalam Angka 2014

Statistik Luas Panen Tanaman Padi dan Palawija Tahun 2013

Jenis Tanaman	Luas Panen (Hektar)	
	2011	2013
Padi Sawah	1.778	1.349
Jagung	13	9
Kedelai	5	1
Kacang Tanah	15	6
Ubi Kayu	-	-
Kacang Hijau	3	4

Sumber :Kecamatan Samatiga Dalam Angka 2014

Statistik Produksi Tanaman Sayuran Tahun 2013

Jenis Tanaman	Produksi (kuintal)	
	2012	2013
Kacang Panjang	30,06	50,10
Cabe	76,48	62,14
Terung	51,3	34,20
Ketimun	45,36	51,03
Kangkung	56,07	62,30
Bayam	21,5	27,95
Cabe Rawit	14	16,00

Sumber : Kecamatan Samatiga Dalam Angka 2014

Statistik Luas Panen Tanaman Sayuran Tahun 2013

Jenis Tanaman	Luas Panen (Hektar)	
	2012	2013
Kacang Panjang	9	15
Cabe	16	13
Terung	9	6
Ketimun	8	9
Kangkung	9	10
Bayam	10	13
Cabe Rawit	7	8

Sumber : Kecamatan Samatiga Dalam Angka 2014

Statistik Produksi Tanaman Unggulan Buah-buahan

Jenis Tanaman	Produksi (Kuintal)	
	2012	2013
Rambutan	1.284	12.160
Mangga	2.413	3.219
Jambu Air	1.350	1.890
Durian	7.564	1.870

Sumber : Kecamatan Samatiga Dalam Angka 2014

Dalam kurun waktu dua tahun, jumlah produksi tanaman sayuran rata-rata mengalami peningkatan, dapat dilihat pada table disamping bahwa terdapat 5 dari 7 komoditi mengalami peningkatan jumlah produksi. Sementara 2 komoditi lainnya mengalami penurunan jumlah produksi. Komoditi dengan jumlah produksi terbesar merupakan kacang panjang, kemudian disusul oleh komoditi bayam dan kangkung.

Meningkatnya jumlah produksi tanaman sayuran pada tahun ini berbanding lurus terhadap luas panen.

Sementara itu untuk jenis tanaman buah-buahan yang menjadi unggulan di kecamatan ini adalah tanaman rambutan, hal ini dapat dilihat dari meningkatnya jumlah produksi dari tahun sebelumnya yang berjumlah 1.284 kuintal menjadi 12.160 kuintal pada tahun ini. Begitu pula pada jenis tanaman mangga, jambu air dan durian yang ikut meningkat jumlah produksinya dari tahun sebelumnya.

Terdapat berbagai macam jenis ternak di Kecamatan Samatiga, baik jenis ternak besar seperti kerbau, sapi, ternak kecil seperti kambing dan domba maupun jenis unggas seperti ayam dan itik. Dapat dilihat pada table disamping bahwa jenis ternak unggulan di kecamatan ini berupa ayam buras, ayam ras dan kerbau. Tercatat sebanyak 43.073 ekor jumlah ternak jenis ayam buras merupakan populasi terbanyak, diikuiti oleh jenis ternak ayam ras berjumlah sebanyak 16.723 ekor. Sementara jenis ternak yang paling sedikit terdapat pada jenis domba yaitu sebesar 25 ekor.

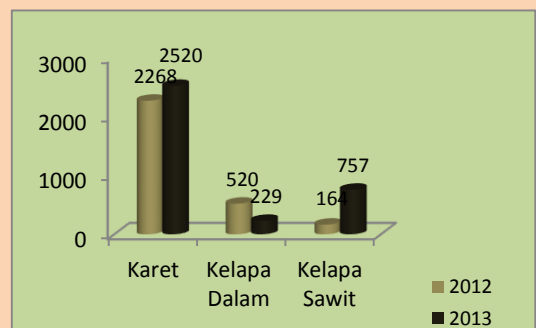
Selain berusaha disektor peternakan, pada umumnya masyarakat di Kecamatan Samatiga juga berusaha disektor perkebunan. Ketersediaan lahan dan nilai jual yang dianggap masih cukup tinggi menjadikan perkebunan karet hingga saat ini masih menjadi komoditi dengan luas areal tanam terluas. Sementara itu sebagian masyarakat di kecamatan ini juga mulai menjadikan tanaman kelapa sawit sebagai alternative tanaman perkebunan. Hal ini dapat dilihat dari meningkatnya jumlah luas areal tanaman tanaman kelapa sawit yang meningkat dari 164 Ha di Tahun 2012 menjadi 757 Ha di Tahun 2013 ini.

Jumlah Populasi Ternak Menurut jenis Tahun 2011-2013

Jenis Ternak	Populasi (Ekor)		
	2011	2012	2013
Sapi	629	599	794
Kerbau	1.497	2.403	2.323
Kambing	803	513	590
Domba	16	25	32
Ayam Buras	46.281	40.847	43.073
Ayam Ras	16.974	16.723	3.772
Itik	4.253	4.253	5.839

Sumber : Kecamatan Samatiga Dalam Angka 2014

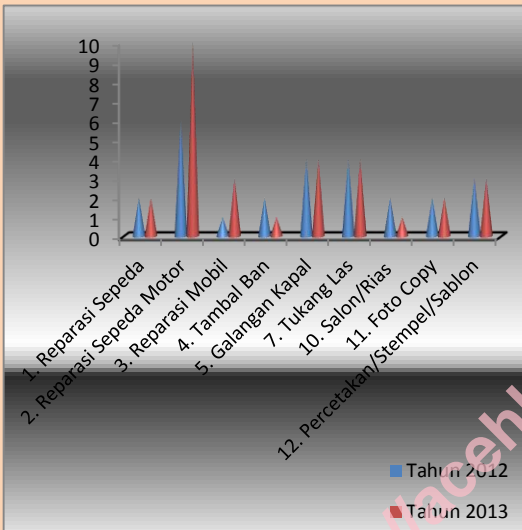
Statistik Luas Areal tanaman Perkebunan Tahun 2012-2013



Sumber : Kecamatan Samatiga Dalam Angka 2014

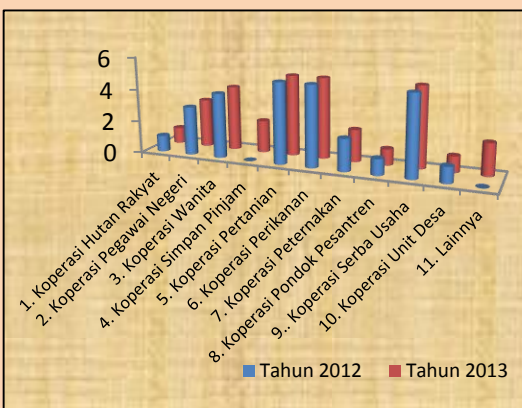
INDUSTRI

Jumlah Industri di Kecamatan Samatiga Menurut Jenis tahun 2012-2013



Sumber : Kecamatan Samatiga Dalam Angka 2014

Jumlah Koperasi Jasa menurut Jenis Koperasi Tahun 2013



Sumber: Kecamatan Samatiga Dalam Angka 2014

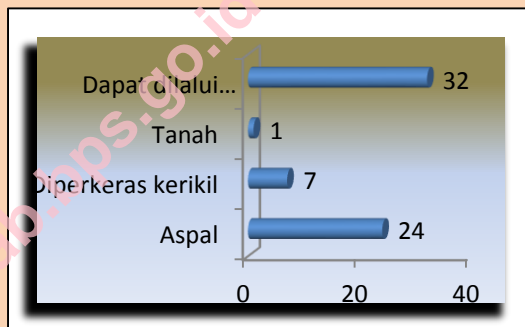
Industri Mikro kecil merupakan industry padat karya yang mampu menyerap banyak tenaga kerja. Industry kecil mikro sangat berperan dalam meningkatkan perekonomian masyarakat desa. Industri kecil mikro menjadi alternative pekerjaan disamping pekerjaan dibidang pertanian dan perkebunan. Keberadaan Industri kecil di Kecamatan samatiga sangat berpengaruh pada perekonomian masyarakat, karena dengan keberadaan usaha-usaha industri ini mampu menyerap sebagian dari tenaga kerja yang ada dan dijadikan sebagai mata pencaharian tambahan. Dalam dua tahun terakhir jumlah industri di Kecamatan Samatiga masih didominasi oleh industri Reparasi Sepeda Motor, kemudian disusul oleh jenis Industri Galangan Kapal dan Tukang Las.

Selain terdapat beberapa jenis industri, di Kecamatan Samatiga juga terdapat koperasi-koperasi yang menunjang perekonomian masyarakat. Tercatat di Tahun 2013 ini terdapat 11 jenis koperasi yang berjalan di kecamatan ini, jenis koperasi perikanan dan pertanian masih menjadi koperasi dengan jumlah terbanyak dalam dua tahun ini.

Jalan sebagai sarana penunjang transportasi memiliki peran penting dalam akses untuk menunjang perekonomian kecamatan, permukaan jalan yang bagus dan rata menjadikan akses menuju suatu daerah menjadi cepat dan mudah. Di tahun 2013 tercatat sebanyak 24 desa dengan permukaan jalan utama telah teraspal. Sementara 7 desa masih dengan permukaan jalan diperkeras kerikil, dan 1 desa yang permukaan jalannya masih berupa tanah, yaitu desa Cot Amun. Akan tetapi keseluruhan desa telah dapat dilalui oleh kendaraan roda empat.

Sementara itu, akses komunikasi juga tak kalah pentingnya perannya dalam memajukan pembangunan Kecamatan Samatiga. Dilihat dari segi komunikasi, keberadaan sinyal telepon genggam di kecamatan Samatiga ini secara keseluruhan memiliki sinyal yang kuat dan dapat ditemukan diseluruh desa di kecamatan ini.

Statistik Jumlah Desa Menurut Permukaan Jalan Utama Desa Tahun 2013



Sumber : Kecamatan Samatiga Dalam Angka 2014

Statistik Jumlah Desa Menurut Sinyal HP

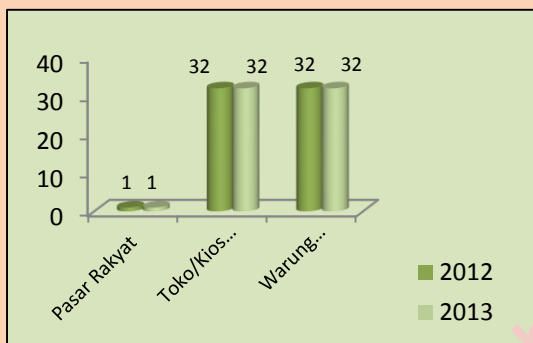


Sumber : Kecamatan Samatiga Dalam Angka 2014

10

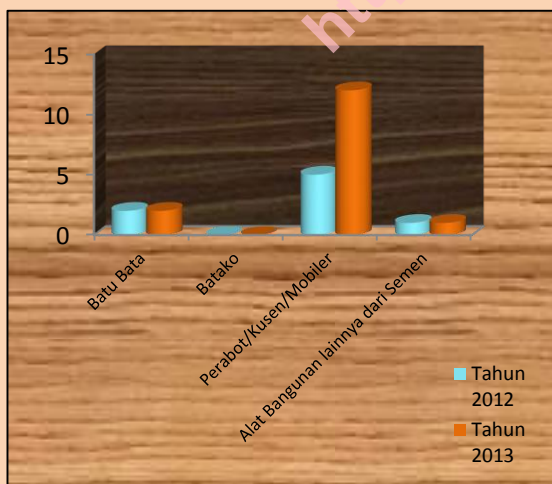
PERDAGANGAN

Statistik Jumlah Sarana Perekonomian Rakyat Menurut Jenis Tahun 2013



Sumber: Kecamatan Samatiga Dalam Angka 2014

Statistik Jumlah Industri Bahan Bangunan/Konstruksi Menurut Jenis Industri Tahun 2013



Sumber: Kecamatan Samatiga Dalam Angka 2014

Keberadaan sarana perekonomian rakyat di suatu daerah menjadi pertanda adanya pertumbuhan perekonomian pada daerah tersebut. Semakin banyak jumlah sarana perekonomian tersebut maka semakin baik pula kondisi perekonomian daerah tersebut., keberadaan sarana perekonomian yang memadai diharapkan dapat membantu masyarakat sekitar dalam mencukupi kebutuhan harian mereka. Jumlah Sarana perekonomian rakyat di kecamatan Samatiga selama kurun waktu dua tahun tidak mengalami perubahan, diseluruh desa di kecamatan ini dapat kita jumpai toko/kios kelontong, begitu pula keberadaan warung makanan/minuman dengan mudah dapat dijumpai diseluruh desa. Sementara untuk jenis pasar rakyat, hingga saat ini keberadaannya hanya ada 1 unit saja yaitu di Desa Gampong Teungoh. Dan kegiatan pasar rakyat ini hanya ada satu kali dalam seminggu yaitu hanya berlangsung pada hari jumat saja. Meskipun demikian, Keberadaan pasar rakyat ini sangat membantu masyarakat.

Sementara jenis industri bahan bangunan/konstruksi, pada tahun 2013 ini mengalami pertumbuhan yang cukup signifikan pada jenis industri perabot/kusen/mobile. Pada tahun sebelumnya jumlah industri ini hanya berjumlah sebanyak 5 unit industri, dan bertambah sebanyak 7 unit industri pada tahun 2013 ini.

<http://acehbaratkab.bps.go.id>



**BADAN PUSAT STATISTIK
KABUPATEN ACEH BARAT**

JL. SISINGAMANGARAJA NO. 2 MEULABOH

TELP. (0655) 7009023

EMAIL : bps1107@bps.go.id

Homepage : <http://acehbaratkab.bps.go.id>