


Katalog: 1101002.8102



STATISTIK DAERAH KABUPATEN MALUKU TENGGARA



2023



BADAN PUSAT STATISTIK
KABUPATEN MALUKU TENGGARA

Katalog: 1101002.8102



STATISTIK DAERAH KABUPATEN MALUKU TENGGARA



2023



BADAN PUSAT STATISTIK
KABUPATEN MALUKU TENGGARA

STATISTIK DAERAH KABUPATEN MALUKU TENGGARA 2023

ISBN: 978-602-0758-02-2

Nomor Publikasi: 81020.2321

Katalog: 1101002.8102

Ukuran Buku: 18,2 x 25,7 cm

Jumlah Halaman: vi + 28 halaman

Naskah:

Nurkhamdani Ryan Pambudi, S.Tr.Stat

Penyunting:

Janet C. Pattipawae, SST

Gambar Kulit:

Nurkhamdani Ryan Pambudi, S.Tr.Stat

Diterbitkan oleh:

©Badan Pusat Statistik Kabupaten Maluku Tenggara

Dicetak oleh:

Badan Pusat Statistik Kabupaten Maluku Tenggara

Dilarang mengumumkan, mendistribusikan, mengomunikasikan, dan/atau menggandakan sebagian atau seluruh isi buku ini untuk tujuan komersial tanpa izin tertulis dari Badan Pusat Statistik.



KATA PENGANTAR

Publikasi Statistik Daerah Kabupaten Maluku Tenggara 2023 diterbitkan oleh Badan Pusat Statistik Kabupaten Maluku Tenggara berisi berbagai data dan informasi terpilih seputar Kabupaten Maluku Tenggara dan dianalisis secara sederhana untuk membantu pengguna data memahami perkembangan pembangunan serta potensi yang ada di Kabupaten Maluku Tenggara.

Publikasi Statistik Daerah Kabupaten Maluku Tenggara 2023 diterbitkan untuk melengkapi publikasi-publikasi statistik yang sudah terbit secara rutin setiap tahun. Berbeda dengan publikasi-publikasi yang sudah ada, publikasi ini lebih menekankan pada analisis.

Materi yang disajikan dalam Statistik Daerah Kabupaten Maluku Tenggara 2023 memuat berbagai informasi/indikator terpilih yang terkait dengan pembangunan di berbagai sektor di Kabupaten Maluku Tenggara dan diharapkan dapat menjadi bahan rujukan/kajian dalam perencanaan dan evaluasi kegiatan pembangunan.

Kritik dan saran konstruktif berbagai pihak kami harapkan untuk penyempurnaan penerbitan mendatang. Semoga publikasi ini mampu memenuhi tuntutan kebutuhan data statistik, baik oleh instansi/dinas pemerintah, swasta, kalangan akademisi maupun masyarakat luas.

Langgur, Desember 2023

**KEPALA BADAN PUSAT STATISTIK
KABUPATEN MALUKU TENGGARA**

Thomas Tapar, SE

DAFTAR ISI

	halaman		halaman
Kata Pengantar	iii	9 Pertanian	9
Daftar Isi	iv	10 Perikanan	10
Daftar Tabel	v	11 Listrik dan Air Bersih	11
Daftar Gambar	vi	12 Transportasi	12
1 Geografi dan Iklim	1	13 Hotel dan Pariwisata	13
2 Pemerintah	2	14 Inflasi	14
3 Penduduk	3	15 Komunikasi	15
4 Ketenagakerjaan	4	16 Perdagangan	16
5 Pendidikan	5	17 Pengeluaran Penduduk	17
6 Kesehatan	6	18 Pendapatan Regional	18
7 Perumahan dan Lingkungan	7	19 Perbandingan Regional	19
8 Pembangunan Manusia	8	20 Lampiran Tabel	21

DAFTAR TABEL

	halaman
1. Statistik Geografi dan Iklim Kabupaten Maluku Tenggara Tahun 2022	1
2. Statistik Keputusan DPRD Kabupaten Maluku Tenggara Tahun 2021–2022	2
3. Statistik Kependudukan Kabupaten Maluku Tenggara Tahun 2022	3
4. Statistik Ketenagakerjaan Kabupaten Maluku Tenggara Tahun 2022	4
5. Persentase penduduk berumur 15 Tahun ke Atas menurut ijazah tertinggi yang dimiliki, Tahun 2022..	5
6. Statistik Jumlah Bayi Penderita Gizi Buruk di Kabupaten Maluku Tenggara Tahun 2018-2022.....	6
7. Statistik Fasilitas Perumahan Kabupaten Maluku Tenggara Tahun 2021–2022.....	7
8. Dimensi Dasar Pembangunan Manusia Kabupaten Maluku Tenggara Tahun 2021–2022.....	8
9. Statistik Tanaman Pangan Kabupaten Maluku Tenggara Tahun 2022	9
10. Statistik Produksi Perikanan Laut Kabupaten Maluku Tenggara Tahun 2018–2022.....	10
11. Statistik Fasilitas Perumahan di Kabupaten Maluku Tenggara Tahun 2022	11
12. Panjang Jalan menurut Kondisi Jalan Kabupaten Maluku Tenggara (km) Tahun 2021–2022	12
13. Objek Wisata Kabupaten Maluku Tenggara	13
14. Inflasi Bulanan Kota Tual Tahun 2022	14
15. Jumlah Surat Pos di PT. Pos Indonesia Cabang Tual Tahun 2020–2022	15
16. Statistik Sektor Perdagangan di Kabupaten Maluku Tenggara Tahun 2022.....	16
17. Persentase Rata-rata Konsumsi Kalori Per Kapita di Kabupaten Maluku Tenggara menurut Jenis Bahan Makanan Tahun 2022	17
18. Produk Domestik Regional Bruto Kabupaten Maluku Tenggara Tahun 2022.....	18
19. Persentase Penduduk Miskin di Provinsi Maluku Tahun 2021–2022	19
20. Perbandingan Indeks Pembangunan Manusia (IPM) Kabupaten/Kota di Provinsi Maluku Tahun 2018–2022	23
21. Perbandingan Umur Harapan Hidup (UHH) Kabupaten/Kota di Provinsi Maluku Tahun 2018–2022..	24
22. Perbandingan Harapan Lama Sekolah Kabupaten/Kota di Provinsi Maluku Tahun 2018–2022.....	25
23. Perbandingan Rata-rata Lama Sekolah Kabupaten/Kota di Provinsi Maluku Tahun 2018–2022	26
24. Perbandingan Jumlah Penduduk Miskin Kabupaten/Kota di Provinsi Maluku (ribu rupiah) Tahun 2018–2022	27
25. Perbandingan Garis Kemiskinan Kabupaten/Kota di Provinsi Maluku (Rp/kapita/bulan) Tahun 2018– 2022.....	28

DAFTAR GAMBAR

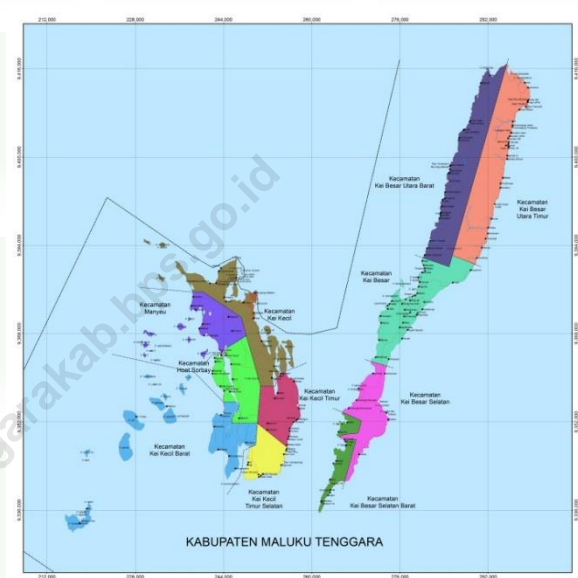
	halaman
1. Peta Kabupaten Maluku Tenggara	1
2. Persentase PNS Daerah Otonom menurut Pendidikan di Kabupaten Maluku Tenggara Tahun 2022 ...	2
3. Persentase Penduduk menurut Kecamatan di Kabupaten Maluku Tenggara Tahun 2022	3
4. Persentase Penduduk yang Bekerja menurut Status Pekerjaan di Kabupaten Maluku Tenggara Tahun 2022.....	4
5. Persentase Penduduk Berumur 7–24 Tahun menurut Status Pendidikan di Kabupaten Maluku Tenggara Tahun 2022	5
6. Persentase Balita (0-59 Bulan) yang Pernah Mendapatkan Imunisasi menurut karakteristik di Kabupaten Maluku Tenggara Tahun 2022.....	6
7. Persentase Rumah Tangga menurut Tempat Pembuangan Akhir Tinja di Kabupaten Maluku Tenggara Tahun 2022	7
8. Indeks Pembangunan Manusia Kabupaten Maluku Tenggara Tahun 2018-2022.....	8
9. Produksi Daging Hasil Peternakan menurut Komoditas di Kabupaten Maluku Tenggara (ton) Tahun 2022	9
10. Jumlah Alat Penangkapan Ikan menurut Jenisnya di Kabupaten Maluku Tenggara Tahun 2022	10
11. Jumlah Pelanggan PT. PLN (Persero) UP3 Tual Tahun 2020–2022.....	11
12. Panjang Jalan menurut Jenis Permukaan Jalan di Kabupaten Maluku Tenggara (km) Tahun 2022.....	12
13. Inflasi Tahunan Kota Tual 2018-2022	14
14. Persentase Anggota Rumah Tangga Berusia 5 Tahun ke Atas yang Menggunakan Telepon Seluler (HP)/Nirkabel atau Komputer (PC/Desktop,Laptop/Notebook,Tablet) Menurut Jenis Kelamin Tahun 2022	15
15. Jumlah Sarana Perdagangan di Kabupaten Maluku Tenggara Tahun 2018–2022	16
16. Persentase Pengeluaran Masyarakat Kabupaten Maluku Tenggara menurut Jenis Pengeluaran Tahun 2021-2022	17
17. Persentase Laju Pertumbuhan PDRB Kabupaten Maluku Tenggara ADHK Tahun 2018-2022	18
18. Perbandingan IPM Kab/Kota di Provinsi Maluku Tahun 2022	19

Kabupaten Maluku Tenggara merupakan daerah pemekaran baru yang awalnya merupakan bagian dari Kabupaten Maluku Tenggara. Berdasarkan letak astronomis, Kabupaten Maluku Tenggara terletak antara $5^{\circ} 12' 19,427''$ sampai $6^{\circ} 6' 18,275''$ Lintang Selatan dan $132^{\circ} 21' 39,082''$ sampai $133^{\circ} 15' 31,442''$ Bujur Timur.

Luas wilayah Kabupaten Maluku Tenggara $\pm 4.212,15 \text{ Km}^2$, dengan luas daratan $\pm 1.031,81 \text{ Km}^2$ dan luas perairannya $\pm 3.180,73 \text{ Km}^2$. Berdasarkan topografi, Pulau Kei Kecil dengan ketinggian $\pm 100 \text{ M}$ di atas permukaan laut. Beberapa bukit rendah di tengah dan utara mencapai 115 M . Pulau Kei Besar berbukit dan bergunung yang membujur sepanjang pulau dengan ketinggian rata-rata $500 - 800 \text{ M}$ dengan Gunung Dab sebagai puncak tertinggi, dataran rendah merupakan jalur sempit sepanjang pantai.

Iklim Kabupaten Maluku Tenggara dipengaruhi oleh Laut Banda, Laut Arafura, Samudera Indonesia, juga dibayangi oleh Pulau Irian dan Benua Australia. Bulan basah sekitar 10 bulan dengan puncak musim hujan terjadi di bulan Januari. Suhu rata-rata di Maluku Tenggara pada tahun 2022 adalah $26,5^{\circ}\text{C}$ dengan suhu maksimum adalah 34°C . Jumlah hari hujan terbanyak terjadi pada bulan Januari yaitu 24 hari, namun jumlah curah hujan paling banyak terjadi pada bulan Maret yaitu $540,3 \text{ mm}$. Rata-rata tekanan udara di Tahun 2022 yaitu $1.005,63 \text{ mb}$.

1. Peta Kabupaten Maluku Tenggara

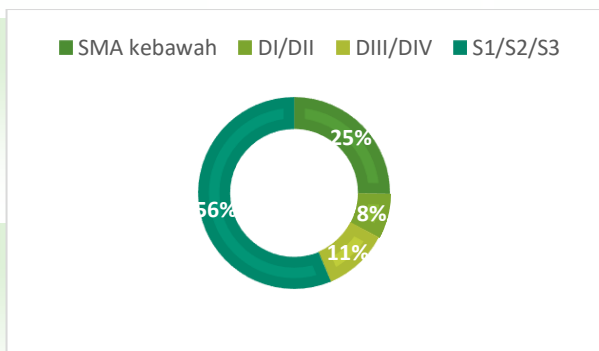


Tabel 1. Statistik Geografi dan Iklim Kabupaten Maluku Tenggara Tahun 2022

Uraian	Satuan	Nilai
Luas	Km^2	4.212,15
Jumlah Curah hujan	mm	3.468,6
Jumlah Hari hujan	Hari	233
Jumlah Penyinaran matahari	Hari	38
Rata-Rata Tekanan udara	mb	1.005,63
Rata-Rata Kelembaban	%	89,33
Rata-Rata Kecepatan Angin	m/s	2,95

Sumber: Stasiun Meteorologi Dumatubun Langgur

2. Persentase PNS Daerah Otonom Menurut Pendidikan di Kabupaten Maluku Tenggara Tahun 2021



Sumber: Dinas Kepegawaian dan Pengembangan Sumber Daya Manusia Kabupaten Maluku Tenggara

*Data 2022 tidak tersedia

Tabel 2. Statistik Keputusan DPRD Kabupaten Maluku Tenggara Tahun 2021–2022

Jenis Keputusan	2021	2022
Peraturan Daerah	8	5
Keputusan Dewan	20	11
Keputusan Pimpinan	19	7
Surat Keluar	414	101

Sumber: Sekretariat DPRD Kabupaten Maluku Tenggara

Sejak tahun 2015, jumlah kecamatan di Maluku Tenggara ada 11. Dari 11 kecamatan tersebut kecamatan Kei Besar memiliki jumlah desa terbanyak yaitu 37 desa. Kecamatan dengan jumlah desa paling sedikit adalah kecamatan Manyeuw dengan jumlah desa 9. Selama tahun

2022 tidak ada pemekaran wilayah di Kabupaten Maluku Tenggara baik desa maupun kecamatan.

Jumlah desa/kelurahan yang cukup besar perlu didukung adanya aparat pemerintah dengan jumlah memadai. Jumlah Pegawai Negeri Sipil daerah Otonom di Kabupaten Maluku Tenggara sebanyak 3216 orang pada tahun 2022. Angka tersebut menunjukkan adanya peningkatan jumlah PNS di kabupaten Maluku Tenggara dari 3.202 pada tahun 2021. Peningkatan tersebut mencapai 0,04 persen atau 14 jiwa.

Dilihat dari tingkat pendidikan, sebagian besar PNS di Maluku Tenggara berpendidikan S1/S2/S3 atau 56 persen dari seluruh jumlah PNS yang ada di Maluku Tenggara. Sementara itu PNS dengan pendidikan SMA dan SMA kebawah ada 25 persen dari seluruh PNS yang ada di Maluku Tenggara. Pada tahun 2021 masih ada PNS di Maluku Tenggara yang berpendidikan terakhir SD jumlahnya ada 5 orang.

Jumlah aparat pemerintah yang banyak tentu pengeluaran pemerintah untuk pegawai juga besar. Berdasarkan realisasi APBD 2022, pengeluaran daerah Kabupaten Maluku Tenggara Rp. 903.293.811,30. Dari total pengeluaran tersebut 26,28 persen digunakan untuk belanja pegawai atau nilainya Rp. 237.406.332,03. Sementara itu untuk belanja modal mencapai 23,14 persen dari total pengeluaran kabupaten Maluku Tenggara.

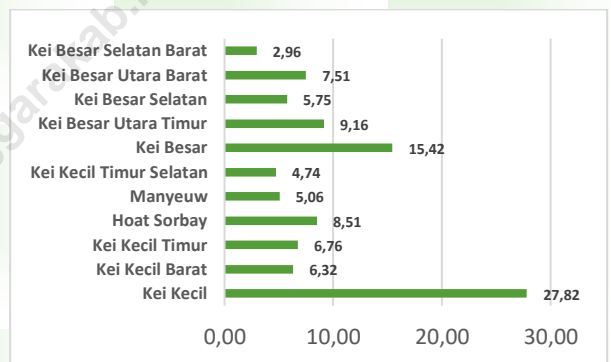
Berdasarkan hasil dari Proyeksi Jumlah Penduduk Interim 2021-2023, jumlah penduduk Kabupaten Maluku Tenggara tahun 2022 sebanyak 124.199 jiwa, dengan penduduk laki-laki sebanyak 61.780 jiwa dan penduduk perempuan sebanyak 62.419 jiwa dan kepadatan penduduk sebesar 120 jiwa/km².

Untuk melihat kondisi kependudukan di Kabupaten Maluku Tenggara bisa dilihat dari komposisi penduduk. Komposisi penduduk menurut umur dan jenis kelamin merupakan komposisi yang paling pokok, sebab kedua kondisi ini sangat memengaruhi perilaku demografi. Selain itu, kedua ciri ini pun mudah dikombinasikan dengan karakteristik sosial, ekonomi, maupun geografis. Bila dilihat dari komposisi penduduk menurut umur, Kabupaten Maluku Tenggara masih tergolong memiliki struktur umur produktif.

Populasi penduduk di setiap Kecamatan di Kabupaten Maluku Tenggara memiliki jumlah yang berbeda. Perbedaan ini dapat memperlihatkan di wilayah mana yang secara dominan ditinggali penduduk Kabupaten Maluku Tenggara. Dari hasil Hasil Proyeksi Penduduk Interim 2021-2023, Kecamatan Kei Kecil menjadi wilayah yang paling banyak ditinggali sebesar 27,82 persen dari total penduduk Kabupaten Maluku Tenggara. Sedangkan Kecamatan Kei Besar Selatan Barat memiliki populasi penduduk terkecil sebesar 2,96 persen.

Komposisi penduduk berdasarkan jenis kelamin bisa digunakan untuk melihat angka *sex ratio*. Angka *sex ratio* Kabupaten Maluku Tenggara 2022 adalah sebesar 98,98 persen. Artinya untuk setiap 100 perempuan terdapat 99 laki-laki.

3. Persentase Penduduk menurut Kecamatan di Kabupaten Maluku Tenggara Tahun 2022



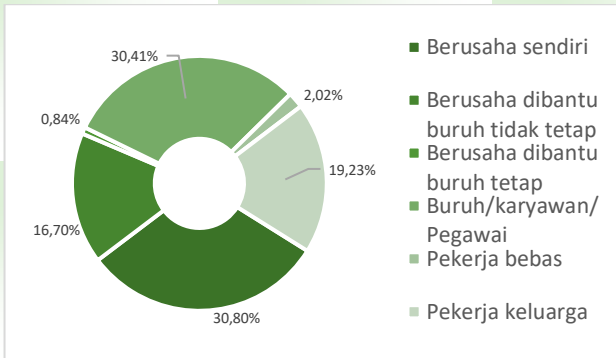
Sumber: Hasil Proyeksi Penduduk Interim 2021-2023 (BPS dan Kementerian Dalam Negeri)

Tabel 3. Statistik Kependudukan Kabupaten Maluku Tenggara Tahun 2021

Uraian	2022
Jumlah Penduduk (Jiwa)	124.199
Kepadatan Penduduk (Jiwa/Km ²)	120
Sex Ratio (L/P) (%)	98,98

Sumber: Hasil Proyeksi Penduduk Interim 2021-2023 (BPS dan Kementerian Dalam Negeri)

4. Persentase Penduduk yang Bekerja Menurut Status Pekerjaan di Kabupaten Maluku Tenggara Tahun 2022



Sumber: Sumber: BPS, Survei Angkatan Kerja Nasional (Sakernas) Agustus 2022

Tabel 4. Statistik Ketenagakerjaan Kabupaten Maluku Tenggara Tahun 2022

Karakteristik	L	P	L + P
Penduduk Usia Kerja	34.556	37.212	71.768
Angkatan Kerja	25.195	19.356	44.551
Bekerja	23.767	18.227	41.994
Pengangguran Terbuka	1.428	1.129	2.557
Bukan Angkatan Kerja	9.361	17.856	27.217
TPAK (%)	72,91	52,02	62,08
TPT (%)	5,67	5,83	5,74
TKK (%)	94,33	94,17	94,26

Sumber: Survei Angkatan Kerja Nasional (Sakernas) Agustus 2022

Jumlah penduduk usia kerja di Kabupaten Maluku Tenggara mencapai 71.468 orang, dengan 48,15 persen adalah penduduk laki-laki dan 51,85 persen adalah penduduk perempuan. Sedangkan dari total penduduk usia kerja tersebut yang tergolong angkatan kerja sebanyak 44.551 orang dan sisanya 27.217 orang bukan angkatan kerja.

Bila dilihat dari tingkat partisipasi angkatan kerja (TPAK) Kabupaten Maluku Tenggara tahun 2022 mencapai 62,08 persen. Ini berarti ada sekitar 62 persen penduduk yang terlibat atau berusaha terlibat dalam kegiatan ekonomi. Jika dibandingkan dengan angka tahun 2021, nilai TPAK turun sekitar 2,50 persen.

Angkatan kerja di Kabupaten Maluku Tenggara yang bekerja mencapai 94,26 persen. Ini berarti terdapat 94,26 persen dari angkatan kerja yang dapat diserap oleh pasar kerja, sedangkan sisanya merupakan pengangguran terbuka yang mencapai 5,74 persen.

Maluku Tenggara adalah salah satu wilayah kepulauan di Indonesia, kondisi geografis ini merupakan tantangan pemerintah dalam membuat kebijakan mengenai pendidikan. Fasilitas Pendidikan formal adalah salah satu faktor untuk melihat kemajuan suatu wilayah.

Di Kabupaten Maluku Tenggara jumlah SD ada 142 sekolah, sedangkan jumlah tenaga pengajarnya sebanyak 1.041 guru yang harus mengajar 12.943 siswa SD. Jika melihat jumlah tersebut, berarti setiap SD hanya ada 7 orang pengajar dan setiap pengajar harus mengajar sekitar 12 orang siswa.

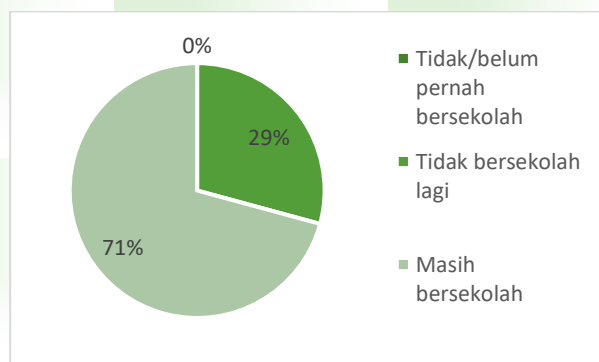
Jumlah SMP di Kabupaten Maluku Tenggara ada 49 sekolah dengan jumlah pengajar SMP sebanyak 687 guru yang harus mengajar 5.634 siswa, itu artinya setiap SMP berarti memiliki sekitar 14 pengajar. Setiap pengajar harus mengajar sekitar 8 siswa. Fenomena yang serupa juga terlihat di SMA Kabupaten Maluku Tenggara yang hanya ada 16 sekolah. Untuk semua SMA itu ada 355 total pengajar yang harus mengajar 3.502 siswa.

Dengan jumlah sekolah, guru, dan siswa SD, SMP, dan SMA di Kabupaten Maluku Tenggara masih termasuk kurang jika melihat beban kerja pengajar. Karena setiap siswa membutuhkan pengajar yang ahli pada bidangnya, agar materi yang diberikan lebih mendalam dan pemahaman siswa pun lebih matang.

Kabupaten Maluku Tenggara memiliki 11 kecamatan. Di setiap kecamatan sudah memiliki infrastruktur sekolah SD dan SMP, tetapi untuk SMA masih belum semua kecamatan memilikinya.

Ada 3 kecamatan yang masih belum ada infrastruktur SMA yaitu Kecamatan Manyeuw, Kei Besar Utara Barat dan Kei Besar Selatan Barat. Untuk akses jalan Kecamatan Kei Besar Utara Barat dan Kei Besar Selatan Barat masih sangat susah. Kondisi akses ke ibu kota yang sangat susah dan tidak adanya infrastruktur sekolah formal disana membuat peluang angka putus sekolah tinggi terjadi di wilayah tersebut.

5. Persentase Penduduk Berumur 7–24 Tahun menurut Status Pendidikan di Kabupaten Maluku Tenggara Tahun 2022



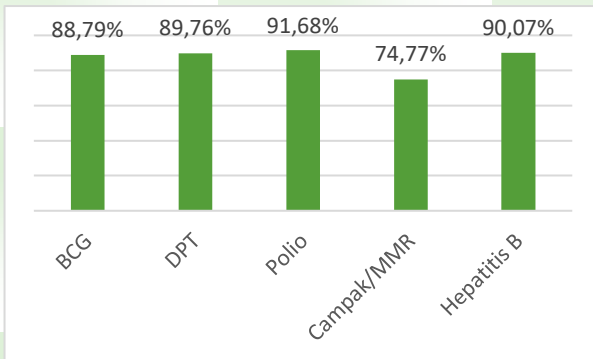
Sumber: Survei Sosial Ekonomi Nasional (Susenas) Maret 2022

Tabel 5. Persentase penduduk berumur 15 Tahun ke Atas menurut ijazah tertinggi yang dimiliki, Tahun 2022

Karakteristik	L	P	L + P
Tidak punya ijazah SD	4,86	6,52	5,71
SD/Sederajat	23,63	26,67	25,13
SMP/Sederajat	28,81	27,16	27,97
SMA/ke atas	42,70	39,75	41,19

Sumber: Survei Sosial Ekonomi Nasional (Susenas) Maret 2022

6. Persentase Balita (0-59 Bulan) yang Pernah Mendapatkan Imunisasi Menurut Karakteristik di Kabupaten Maluku Tenggara Tahun 2022



Sumber: Survei Sosial Ekonomi Nasional (Susenas) Maret 2022

Tabel 6. Statistik Jumlah Bayi Penderita Gizi Buruk di Kabupaten Maluku Tenggara Tahun 2018-2022

Tahun	Angka Gizi Buruk
2018	6
2019	7
2020	17
2021	9
2022	10

Sumber: Dinas Kesehatan Kabupaten Maluku Tenggara

Salah satu indikator derajat kesehatan penduduk adalah jumlah balita yang mendapatkan fasilitas imunisasi. Ada perbedaan jumlah balita yang mendapatkan imunisasi tiap jenisnya di Kabupaten Maluku Tenggara. Polio adalah jenis imunisasi yang paling banyak didapat sebanyak 91,68 persen Balita sedangkan Campak/MMR hanya 84,77 persen Balita. Hal tersebut memperlihatkan bahwa masyarakat masih kurang memahami pentingnya setiap jenis imunisasi untuk Balita.

Penduduk yang ingin mendapatkan imunisasi bisa dengan dua cara, yaitu dengan datang ke posyandu yang sudah ada setiap desa atau melakukan secara mandiri ke rumah sakit. Pada tahun 2022, sebanyak 83,98 persen Balita di Kabupaten Maluku Tenggara yang memiliki kartu imunisasi tapi hanya 61,44 persen Balita yang mendapatkan imunisasi lengkap.

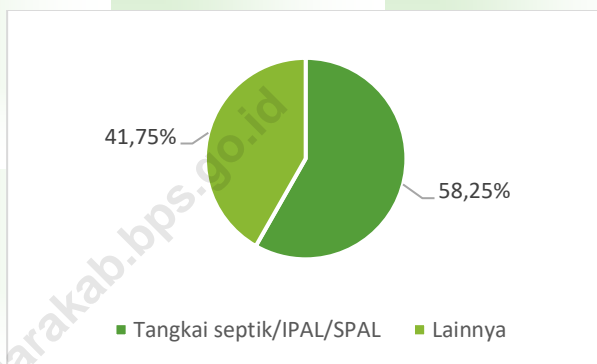
Biasanya salah satu indikator yang digunakan dalam melihat kesejahteraan suatu wilayah adalah jumlah penderita gizi buruk. Jika meningkatnya jumlah gizi buruk suatu wilayah, bisa menjadi evaluasi sebab menurunnya kesejahteraan masyarakat. Jumlah penderita gizi buruk meningkat pada tahun 2022 menjadi 10 bayi dibandingkan tahun 2021 sebanyak 9 bayi.

Tingkat perekonomian masyarakat sangat menentukan kualitas pemukiman. Persentase rumah tangga di Kabupaten Maluku Tenggara tahun 2022 yang menempati rumah dengan status kepemilikan bangunan milik sendiri sebesar 72,36 persen. Sebesar 27,64 persen sisanya menempati yang kepemilikan bangunannya bukan milik sendiri, seperti rumah bebas sewa, rumah dinas, rumah sewa, dan lainnya.

Penggunaan fasilitas tempat buang air besar rumah tangga di Kabupaten Maluku Tenggara tahun 2022 secara umum penggunaan sendiri atau privat, yaitu sebesar 92,02 persen. Namun sisanya sebesar 7,98 persen masih ada yang menggunakan fasilitas tempat buang air besar bersama atau bahkan tidak menggunakan fasilitas buang air besar. Hal ini memperlihatkan keadaan kepemilikan fasilitas buang air besar meningkat dibandingkan tahun 2021 yang sebesar 86,96 persen.

Persentase rumah tangga di Kabupaten Maluku Tenggara yang tempat penampungan akhir tinja menggunakan tangki septik/IPAL/SPAL sebesar 58,25 persen, sedangkan 41,75 persen sisanya memanfaatkan pantai/laut/kebun/tanah kosong untuk tempat pembuangan akhir tinja.

7. Persentase Rumah Tangga menurut Tempat Pembuangan Akhir Tinja di Kabupaten Maluku Tenggara Tahun 2022



Sumber: Survei Sosial Ekonomi Nasional (Susenas) Maret 2022

Tabel 7. Statistik Fasilitas Perumahan Kabupaten Maluku Tenggara Tahun 2021-2022

Fasilitas Perumahan	2021	2022
Status Kepemilikan Bangunan (%)		
Sendiri	83,58	72,36
Bukan Milik Sendiri	16,42	27,64
Fasilitas Tempat Buang Air Besar (%)		
Sendiri	86,96	92,02
Lainnya	13,04	7,98
Jenis Kloset (%)		
Leher Angsa	98,36	89,92
Lainnya	1,64	10,08

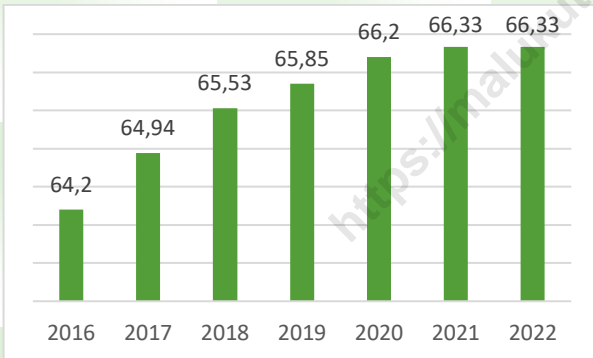
Sumber: Survei Sosial Ekonomi Nasional (Susenas) Maret 2022

Tabel 8. Dimensi Dasar Pembangunan Manusia Kabupaten Maluku Tenggara Tahun 2021–2022

Indikator	2021	2022
Angka Harapan Hidup	65,14	65,46
Harapan Lama Sekolah	12,82	12,89
Rata-rata Lama Sekolah	9,76	9,78
Pengeluaran per Kapita (Rp 000)	7.580	7.795
Indeks Pembangunan Manusia	66,33	66,88

Sumber: Indeks Pembangunan Manusia 2022

8. Indeks Pembangunan Manusia Kabupaten Maluku Tenggara Tahun 2016-2022



Sumber: Indeks Pembangunan Manusia 2022

Pembangunan manusia adalah sebuah proses pembangunan yang bertujuan agar mampu memiliki lebih banyak pilihan, khususnya dalam pendapatan, kesehatan dan pendidikan. Pembangunan manusia sebagai ukuran kinerja pembangunan secara keseluruhan dibentuk melalui pendekatan tiga dimensi dasar. Manusia

sendiri merupakan tujuan dari pembangunan bukan alat dari pembangunan.

Pada tahun 2022 IPM Kabupaten Maluku Tenggara sebesar 66,88 atau menduduki posisi kelima dari seluruh kab/kota di Provinsi Maluku. IPM di Kabupaten Maluku Tenggara tahun 2022 termasuk kategori sedang. Kabupaten dan kota di Provinsi Maluku rata-rata termasuk kategori sedang kecuali Ambon dan Maluku Tengah. Kedua daerah tersebut termasuk kategori sangat tinggi dan tinggi. Sementara itu, IPM provinsi Maluku adalah 70,22 dan termasuk kategori tinggi.

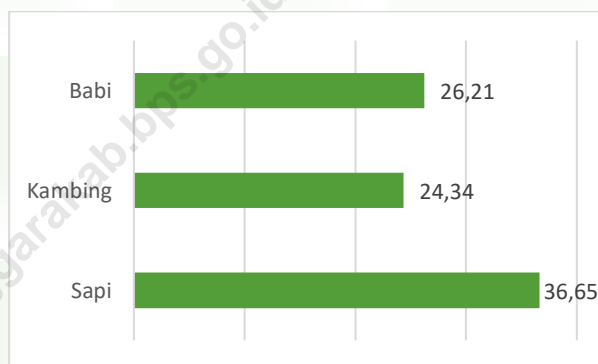
Komponen IPM adalah kondisi kesehatan, pendidikan dan pengeluaran perkapita. Jika IPM tinggi mencerminkan kondisi kesehatan, pendidikan dan rata-rata pengeluaran tinggi. Kondisi kesehatan bisa diukur dengan angka harapan hidup. Angka harapan hidup Kabupaten Maluku Tenggara 2022 adalah 65,46 artinya bayi-bayi yang lahir tahun 2022 akan bisa hidup sampai usia 65 tahun. Rata-rata lama sekolah (RLS) juga menjadi komponen penghitungan IPM. Nilai RLS Maluku Tenggara 2022 adalah 9,78 tahun artinya penduduk Maluku Tenggara yang berusia 15 tahun ke atas rata-rata bersekolah selama sembilan tahun. Indikator IPM yang ketiga adalah standar kehidupan yang layak. Standar hidup layak bisa dilihat dari rata-rata pengeluaran per kapita per tahun. Di Kabupaten Maluku Tenggara rata-rata pengeluaran per kapita per tahun 2022 adalah Rp.7.795.000.

Sebagian besar tanah di Kabupaten Maluku Tenggara berupa bebatuan, kondisi ini tidak mendukung jika ditanami tanaman padi. Walaupun begitu masih ada beberapa daerah di Kabupaten Maluku Tenggara yang penduduknya bertanam padi, yaitu padi ladang. Produksi padi ladang di Kabupaten Maluku Tenggara Tahun 2022 sebanyak 177,5 ton. Jumlah tersebut tentunya masih belum mampu memenuhi kebutuhan beras untuk Kabupaten Maluku Tenggara, sehingga kebutuhan beras di Kabupaten Maluku Tenggara masih dipasok dari luar daerah. Meskipun begitu, produksi padi ladang Maluku Tenggara 2022 mengalami peningkatan yang cukup signifikan dibanding 2021 yang hanya sebesar 63 ton.

Produksi lain dari pertanian di Kabupaten Maluku Tenggara adalah hortikultura. Ada beberapa jenis buah-buahan yang bisa hidup di sini. Buah-buahan tersebut seperti jeruk, mangga, jambu, pisang, salak, pepaya, nangka, nanas, sukun, dsb. Pisang adalah buah-buahan yang paling banyak diproduksi di Kabupaten Maluku Tenggara yaitu mencapai 70.333 kwintal selama tahun 2022. Produksi tertinggi kedua adalah buah pepaya dengan produksi mencapai 39.677 kwintal.

Tanaman perkebunan juga diproduksi di Kabupaten Maluku Tenggara. Tanaman perkebunan yang diproduksi di daerah ini adalah pala dan kelapa. Pada tahun 2022, produksi pala hanya 411,68 ton, sementara itu produksi kelapa mencapai 12.918,15 ton.

9. Produksi Daging Hasil Peternakan menurut Komoditas di Kabupaten Maluku Tenggara (ton) Tahun 2022



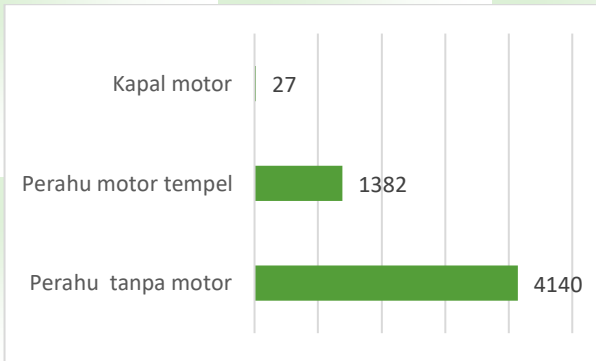
Sumber: Dinas Pertanian Kabupaten Maluku Tenggara

Tabel 9. Statistik Tanaman Pangan Kabupaten Maluku Tenggara Tahun 2022

Uraian	2022
Jagung	
Luas panen (Ha)	854
Produksi (Ton)	6.816
Kacang Tanah	
Luas panen (Ha)	60
Produksi (Ton)	180
Kacang Hijau	
Luas panen (Ha)	29
Produksi (Ton)	87

Sumber: Dinas Pertanian Kabupaten Maluku Tenggara

10. Jumlah Alat Penangkapan Ikan menurut Jenisnya di Kabupaten Maluku Tenggara Tahun 2022



Sumber: Dinas Perikanan Kabupaten Maluku Tenggara

Tabel 10. Statistik Produksi Perikanan Laut Kabupaten Maluku Tenggara Tahun 2018–2022

Tahun	Produksi (ton)	Nilai (000 Rp)
2018	94.409,8	470.140.743
2019	94.682,9	872.158.647
2020	94.907,8	2.842.000.780
2021	96.332,16	3.233.799.454,99
2022	97.101,34	3.259.620.339,55

Sumber: Dinas Perikanan Kabupaten Maluku Tenggara

Kabupaten Maluku Tenggara adalah daerah kepulauan, tentunya wilayah perairannya cukup luas. Oleh karena itu, sebagian besar warga bermata pencaharian sebagai petani dan nelayan. Jumlah rumah tangga perikanan tangkap di Kabupaten Maluku Tenggara ada 5.647 rumah tangga yang tersebar di seluruh kecamatan di

Kabupaten Maluku Tenggara. Kecamatan dengan jumlah nelayan terbanyak adalah kecamatan Kei Besar Utara Timur dengan jumlah 1.044 rumah tangga.

Produksi perikanan laut di Kabupaten Maluku Tenggara mencapai 97.101,34 ton. Produksi terbanyak ada di Kecamatan Kei Kecil, yaitu sebanyak 24.205,78 ton atau 24,93 persen dari seluruh hasil perikanan tangkap di Kabupaten Maluku Tenggara.

Hasil perikanan yang cukup besar tentunya didukung oleh peralatan penangkapan ikan. Pancing tegak adalah alat penangkapan yang paling banyak digunakan oleh nelayan di Kabupaten Maluku Tenggara yaitu sebanyak 3.946 pancing tegak. Kemudian sarana penangkapan ikan yang dipakai penduduk Kabupaten Maluku Tenggara adalah perahu tanpa motor, motor tempel dan kapal motor. Namun sebagian besar mereka menggunakan perahu tanpa motor. Jumlah perahu tanpa motor ada sebanyak 4.140, sedangkan motor tempel ada 1.382, dan jumlah kapal motor ada 27 unit.

Hasil utama laut di Kabupaten Maluku Tenggara adalah Ikan. Pada tahun 2022 produksi perikanan laut di Kabupaten Maluku Tenggara ada 97.101,34 ton. Ikan yang diproduksi memang banyak jenisnya, dari 48 jenis hasil perikanan yang dapat di klasifikasikan oleh Dinas Perikanan Kabupaten Maluku Tenggara. Pada tahun 2022 jumlah produksi ikan terbanyak adalah Ikan Tongkol sebesar 10.688,16 ton.

Listrik adalah sarana penerangan yang utama bagi masyarakat. Selain penerangan, listrik juga digunakan rumah tangga untuk mempermudah pekerjaan di dalam rumah tangga. Berdasarkan data dari PLN jumlah pelanggan PLN di Kabupaten Maluku Tenggara dan Kota Tual 2021 sebanyak 40.434 pelanggan dengan lokasi PLTD di Langgur, Elat, dan Kur. Pada tahun 2022, PLN memproduksi listrik sebanyak 75.844.456 kwh. Dari listrik yang diproduksi PLN itu, sebanyak 684.585 kwh atau 0,90 persennya digunakan sendiri. Ada sebesar 5.147.275 kwh yang susut/hilang dari produksi listrik keseluruhan.

Berdasarkan data hasil Survei Sosial Ekonomi Nasional Maret 2022, jumlah rumah tangga di Maluku Tenggara yang menggunakan sumber air utamanya leding adalah 31,55 persen.

Selain air leding sebagai sumber utama untuk mandi/cuci di Kabupaten Maluku Tenggara, Masyarakat secara dominan menggunakan sumur/mata air terlindung untuk mandi/cuci yaitu sebesar 51,79 persen.

11. Jumlah Pelanggan PT. PLN (Persero) UP3 Tual 2017–2021



Sumber: PT. PLN (Persero) UP3 Tual,

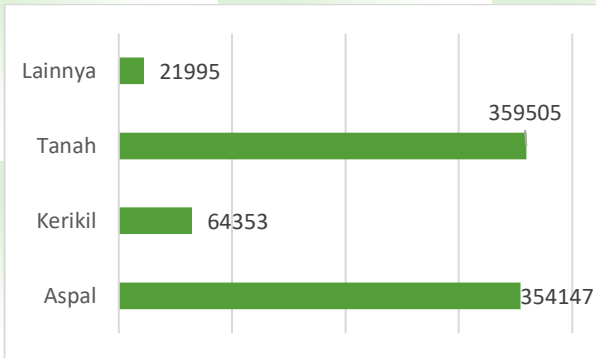
*Data 2022 tidak tersedia

Tabel 11. Statistik Fasilitas Perumahan di Kabupaten Maluku Tenggara Tahun 2022

Fasilitas Perumahan	2022
Sumber Air untuk Mandi/Cuci (%):	
Leding	31,55
Sumur Bor/Pompa	2,25
Sumur/Mata Air Terlindung	51,79
Sumur/Mata Air Tidak Terlindung	12,41
Lainnya	2,00

Sumber: Survei Sosial Ekonomi Nasional (Susenas) Maret 2022

12. Panjang Jalan menurut Jenis Permukaan Jalan di Kabupaten Maluku Tenggara (km) Tahun 2022



Sumber: Dinas Pekerjaan Umum dan Penataan Ruang Kabupaten Maluku Tenggara

Tabel 12. Panjang Jalan menurut Kondisi Jalan Kabupaten Maluku Tenggara (km) Tahun 2021–2022

Uraian	2021	2022
Kondisi jalan Prov. dan Kab.		
Baik	212,38	212,38
Sedang	118,39	118,39
Rusak Ringan	38,41	38,41
Rusak Berat	430,83	430,83

Sumber: Dinas Pekerjaan Umum dan Penataan Ruang Kabupaten Maluku Tenggara

Jalan adalah penghubung antara satu wilayah dengan wilayah lain. Kemudahan akses antar wilayah sangat bergantung pada baik atau tidaknya kondisi jalan. Data 2022 kondisi jalan di Kabupaten Maluku Tenggara sebagian besar masih rusak berat yaitu sekitar 53,85 persen. Kondisi tersebut sama persisi dengan tahun sebelumnya

yaitu tahun 2021. Hal tersebut harus menjadi perhatian pemerintah untuk memperbaiki kondisi jalan agar pengguna jalan lebih nyaman dalam berkendara. Kondisi jalan juga merupakan salah satu penunjang perekonomian daerah, sebab kemudahan akses termasuk variabel harga barang. Sebagian besar jalan di Kabupaten Maluku Tenggara belum diaspal atau kurang lebih 86,02 persen dari seluruh panjang jalan. Masih ada kecamatan yang permukaannya sama sekali belum beraspal, yaitu Kecamatan Kei Besar Selatan Barat.

Sebagai kabupaten kepulauan akses antar wilayah kecamatan juga menggunakan kapal. Sementara itu untuk ke kabupaten lain atau ke ibukota provinsi kendaraan yang digunakan adalah pesawat dan kapal. Penduduk yang hendak melakukan perjalanan ke kabupaten lain harus melalui pelabuhan di Kota Tual. Sementara itu bagi masyarakat yang menuju pulau Kei Besar bisa melalui Pelabuhan Watdek.

Kapal adalah sarana transportasi utama yang digunakan masyarakat Kabupaten Maluku Tenggara dan Kota Tual jika melakukan perjalanan ke ibukota provinsi atau daerah lain. Selain karena lebih ekonomis, jangkauan kapal sangat luas keseluruh wilayah di Maluku utamanya. Menurut data PT. Pelni pada tahun 2022 ada 5 Kapal Penumpang yang berlayar melayani penumpang naik dan turun dari Kota Tual maupun Kabupaten Maluku Tenggara

Sarana akomodasi seperti hotel dan penginapan sangat penting keberadaannya di suatu wilayah. Sebagai suatu daerah yang memiliki potensi wisata yang cukup banyak, Kabupaten Maluku Tenggara harus menyediakan penginapan untuk para wisatawan terutama wisatawan dari luar daerah. Jumlah hotel/penginapan di Kabupaten Maluku Tenggara sebanyak 26. Hotel dan penginapan tersebut tersebar di kecamatan Kei Kecil, Manyeuw, dan Kei Besar. Berdasarkan klasifikasi hotel, hotel yang berbintang II ada 3, hotel yang berbintang I ada 1, hotel bintang III ada 1, hotel non bintang ada 2, dan selebihnya statusnya adalah penginapan.

Restoran atau rumah makan merupakan sarana untuk mendukung potensi wisata di suatu daerah. Pada tahun 2022 ada 32 restoran/rumah makan di Kabupaten Maluku Tenggara. Tidak ada data terbaru sejak kondisi tahun 2021. Rumah makan terbanyak ada di Kei Kecil yaitu 26 unit. Banyaknya kantor pemerintahan di Kecamatan Kei Kecil menjadikan banyak rumah makan didirikan di daerah ini.

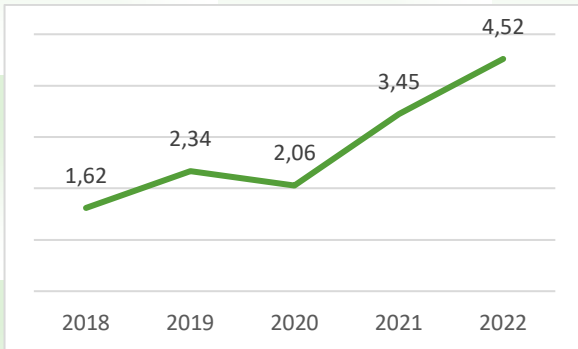
Obyek wisata di Kabupaten Maluku Tenggara sangat banyak, yaitu 90 lokasi wisata. Obyek wisata yang cukup menarik banyak wisatawan adalah Pantai Ngurbloat atau Pantai Pasir Panjang. Panjang garis pantai dan pasir yang lembut menjadi daya tarik bagi wisatawan, baik asing maupun domestik. Di sekitaran ini juga tempat diadakannya Festival Meti Kei, yang diselenggarakan setiap bulan Oktober. Karena banyaknya pengunjung di tempat ini maka banyak didirikan *cottage*. Selain penginapan, warung-

warung kecil yang menjual minuman dan pisang goreng banyak berdiri di sini. Warung-warung tersebut masih belum berbadan hukum, jadi belum masuk kategori rumah makan.

Tabel 13. Beberapa Objek Wisata Kabupaten Maluku Tenggara

Objek Wisata	Lokasi
Taman Ziarah Uskup Johanis Aerts	Langgur
Taman Ziarah Bukit Masbait	Ohoi Kelanit
Pantai Nadiun Ohoidertawun	Ohoi Ohoidertawun
Pantai Elomel Sathean	Ohoi Sathean
Tenan Bes (Nekara)	Ohoi Faan
Pantai Debut	Ohoi Debut
Pulau-pulau 10	Ohoi Debut
Pantai Ngurbloat	Ohoi Ngilngof
Pantai Ngursarnadan	Ohoi Ohoililir
Pemandian Evu	Ohoi Evu
Goa Hawang	Ohoi Letvuan
Ekowisata Mangrove Warwut	Ohoi Warwut
Pantai Disuk	Ohoi Disuk
Situs Sirian-Sirien	Ohoi Elar
Makam Nen Dit Sakmas	Ohoi Wain
Pantai Ngurtavur	Ohoi Warbal
Desa Budaya Tanimbar Kei	Ohoi Tanimbar Kei
Terumbu Karang	Ohoi Tanimbar Kei
Pantai Ohoidertutu	Ohoi Ohoidertutu
Pantai Matwaer	Ohoi Matwaer

Sumber: Dinas Pariwisata dan Kebudayaan Kabupaten Maluku Tenggara

13. Inflasi Tahunan Kota Tual 2018-2022

Sumber: Survei Harga Konsumen Kota Tual 2022

Laju inflasi selain bisa didapat dari penghitungan IHK (dari sisi konsumen) juga bisa diturunkan dari nilai PDRB (dari sisi produsen). Inflasi tertinggi tahun 2022 di Kota Tual terjadi pada bulan April yaitu sebesar 1,74 persen, dan inflasi terendah terjadi pada bulan Januari yaitu sebesar 0,20 persen. Selain mengalami inflasi, Kota Tual juga mengalami deflasi selama tahun 2022. Deflasi terbesar terjadi di bulan Oktober, yaitu sebesar 1,35 persen dan terkecil pada bulan Januari sebesar 0,03 persen.

Inflasi tertinggi tahun 2022 terjadi pada bulan April. Penyumbang inflasi terbesar pada April 2022 adalah dari kelompok transportasi sebesar 3,79 persen dan Makanan, Minuman, dan Tembakau sebesar 2,93 persen. Selain itu, masih ada beberapa kelompok lagi yang mengalami inflasi di bulan April 2022 yaitu Pakaian dan Alas Kaki, Perumahan, Air, Listrik Gas, dan Bahan Bakar, Informasi dan Komunikasi, Perlengkapan Rumah Tangga, Penyediaan Makanan dan Minuman, serta Perawatan Pribadi dan Jasa Lainnya.

Sepanjang tahun 2022, hampir setiap bulan kontribusi kelompok pengeluaran bahan makanan menjadi pemicu inflasi/deflasi. Pada kelompok bahan makanan, harga subkelompok ikan segar menjadi peran utama inflasi. Hal ini dikarenakan hasil tangkapan nelayan sangat dipengaruhi oleh faktor cuaca yang menentukan hasil tangkapan.

Tabel 14. Inflasi Bulanan Kota Tual Tahun 2022

Bulan	Inflasi
Januari	0,2
Februari	-1,12
Maret	-0,27
April	1,74
Mei	1,22
Juni	0,65
Juli	1,66
Agustus	-0,91
September	1,02
Oktober	-1,35
November	0,84
Desember	0,81
2021	4,52

Sumber: Survei Harga Konsumen Kota Tual 2021

Kabupaten Maluku Tenggara sangatlah dekat dengan Kota Tual, sehingga harga pasar beberapa barang/jasa tidak terlalu jauh berbeda. Sehingga hasil penghitungan inflasi pada Kota Tual dapat dijadikan sebagai referensi tambahan bagi pemerintah Kabupaten Maluku Tenggara.

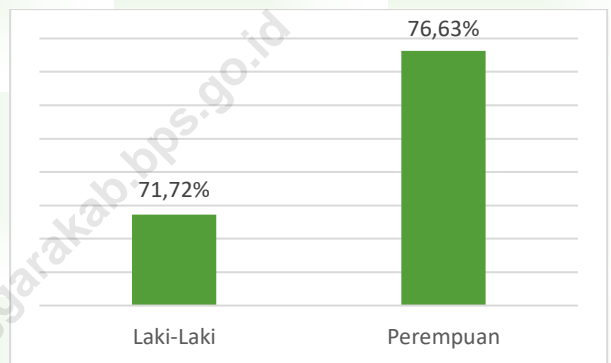
Keberadaan sarana komunikasi yang semakin modern membantu kelancaran komunikasi. Ponsel sudah menjadi sarana komunikasi bagi sebagian besar masyarakat. Tercatat pada tahun 2022 jumlah sambungan telepon di Kabupaten Maluku Tenggara dan Kota Tual sebanyak 6.230 sementara pada tahun 2021 sebanyak 6.414. Terjadi penurunan sebesar 2,87 persen dibanding tahun 2021.

Mudahnya menggunakan teknologi menjadikan hampir semua kalangan umur dapat menggunakan Telepon Seluler/HP. Menurut data Susenas Maret 2022 ada 76,63 persen Perempuan berusia 5 tahun keatas yang menggunakan HP/Laptop. Angka itu lebih besar dari Laki-Laki yang hanya 71,72 persen usia 5 tahun keatas yang menggunakan HP/Laptop.

Jika melihat perbandingan data statistik baik pengiriman maupun penerimaan Pos, banyaknya pengguna jasa pos kilat mengungguli banyaknya pengguna jasa pos biasa. Di sini ada kecenderungan bahwa untuk masyarakat sekarang ini lebih membutuhkan waktu pengiriman yang lebih cepat agar pesannya secepat mungkin tersampaikan.

Surat-surat penting seperti kwitansi jual beli, surat kuasa dan hal-hal yang bersifat administratif memerlukan materai. Pada tahun 2022, penjualan meterai melalui PT Pos Cabang Tual mencapai Rp.439.260.000 ribu rupiah.

14. Persentase Anggota Rumah Tangga Berusia 5 Tahun ke Atas yang Menggunakan Telepon Seluler (HP)/Nirkabel atau Komputer (PC/Desktop,Laptop/Notebook,Tablet) Menurut Jenis Kelamin Tahun 2022



Sumber: Survei Sosial Ekonomi Nasional (Susenas) Maret 2022

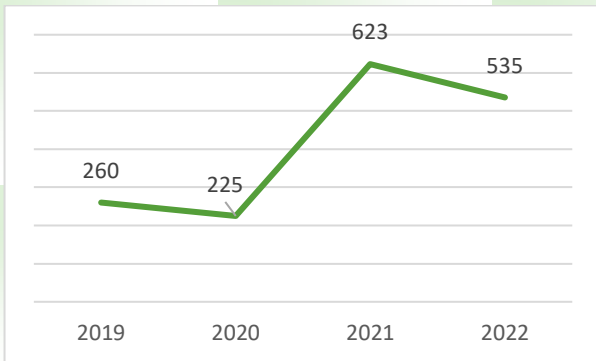
Tabel 15. Jumlah Surat Pos di PT. Pos Indonesia Cabang Tual Tahun 2020–2022

Jenis Surat	2020	2021	2022
Pengiriman			
Pos Kilat dalam Negeri	4.412	4.607	5.726
Pos Biasa dalam Negeri	-	-	-
Penerimaan			
Pos Kilat dalam Negeri	4.300	2.885	2.703
Pos Biasa dalam Negeri	146	203	293

Sumber: PT. Pos Indonesia Cabang Tual

*Data pengiriman pos biasa dalam negeri tidak tersedia

15. Jumlah Sarana Perdagangan di Kabupaten Maluku Tenggara Tahun 2018–2022



Sumber: Badan Pendapatan Daerah Kabupaten Maluku Tenggara

Tabel 16. Statistik Sektor Perdagangan di Kabupaten Maluku Tenggara Tahun 2022

Uraian	Nilai
Jumlah Sarana Perdagangan	535
Kontribusi Kategori Perdagangan pada PDRB Kabupaten Maluku Tenggara (%)	12,28
Laju Pertumbuhan Kategori Perdagangan (%)	6,25

Sumber: Badan Pendapatan Daerah Kabupaten Maluku Tenggara dan PDRB Kabupaten Maluku Tenggara menurut Lapangan Usaha 2018-2022

Perdagangan adalah salah satu penggerak roda perekonomian suatu wilayah termasuk di Kabupaten Maluku Tenggara. Sektor perdagangan memberikan kontribusi cukup besar terhadap PDRB Kabupaten Maluku Tenggara, yaitu sebesar 12,28 persen di mana sektor ini menempati urutan ketiga dalam memberikan kontribusi terhadap angka PDRB. Persentase tersebut meningkat dibanding tahun 2021.

Artinya perkembangan kegiatan perdagangan terhadap PDRB Kabupaten Maluku Tenggara terjadi penurunan.

Beras adalah kebutuhan primer masyarakat. Namun keberadaan sawah di Kabupaten Maluku Tenggara tidak mampu mencukupi kebutuhan beras penduduknya. Oleh karena itu, untuk mencukupi kebutuhan beras masyarakat harus dipasok dari luar daerah. Selama tahun 2022, pemasukan beras melalui Bulog Tual sebanyak 4.878.629 kg. Beras tersebut kemudian disalurkan ke masyarakat. Penyaluran didasarkan pada golongan anggaran dan selain golongan anggaran. Total beras yang disalurkan adalah 5.274.542 kg. Dilihat dari wilayah penyaluran, beras bulog yang disalurkan ke Kabupaten Maluku Tenggara sebanyak 35,16 persen atau 1.791.128 kg.

Pasar adalah pusat perdagangan yang mendukung ekonomi kerakyatan. Di Kabupaten Maluku Tenggara ada 2 pasar yang aktif. Pasar Langgur adalah pasar terbesar di Kabupaten Maluku Tenggara.

Selain pasar tradisional di Kabupaten Maluku Tenggara ada pasar modern juga. Karena jumlahnya hanya satu maka pasar tersebut menjadi pusat perbelanjaan di Kabupaten Maluku Tenggara dan Kota Tual.

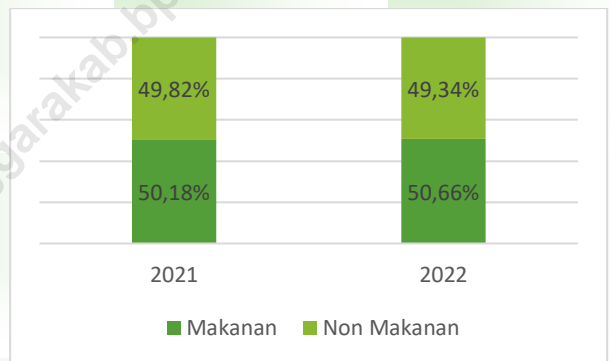
Rumah tangga adalah konsumen atau pemakai barang. Tingkat konsumsi rumah tangga sangat dipengaruhi oleh pendapatan. Pendapatan rumah tangga yang rendah cenderung diprioritaskan untuk kebutuhan makanan sehingga persentase pengeluaran makanan lebih tinggi dari pengeluaran non makanan. Di Kabupaten Maluku Tenggara sendiri pada tahun 2022, rata-rata pengeluaran per kapita per bulan adalah Rp. 1.021.662,-. Dari total pengeluaran tersebut, pengeluaran per kapita untuk makanan adalah 50,66 persen atau Rp. 517.547,- artinya persentase pengeluaran makanan penduduk Kabupaten Maluku Tenggara lebih tinggi dari pengeluaran non makanan. Dari total pengeluaran per kapita per bulan untuk makanan, pengeluaran untuk Makanan dan minuman jadi paling tinggi, yaitu sebesar Rp 104.152,- atau sebesar 20,12 persen dari total pengeluaran makanan.

Pengeluaran per kapita per bulan untuk non makanan adalah Rp. 504.115,-. Dari total pengeluaran non makanan tersebut 57,88 persen digunakan untuk pengeluaran perumahan dan fasilitas rumah tangga. Sementara pengeluaran aneka barang dan jasa menempati urutan kedua, yaitu sebesar 19,32 persen.

Kalori adalah satuan dari energi, sedangkan energi adalah hal yang diperlukan manusia untuk beraktivitas. Kebutuhan kalori per hari per orang antara 725–2725. Hal tersebut tergantung usia dan aktivitasnya. Konsumsi kalori penduduk

Kabupaten Maluku Tenggara pada tahun 2022 adalah 1.822,64 kkal per hari per orang. Kalori terbesar berasal dari kelompok makanan padi-padian.

16. Persentase Pengeluaran Masyarakat Kabupaten Maluku Tenggara menurut Jenis Pengeluaran Tahun 2021-2022



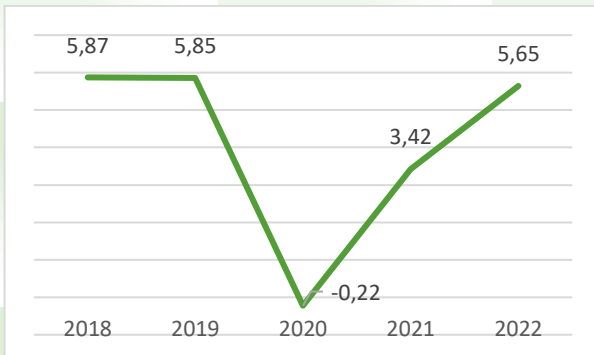
Sumber: Survei Sosial Ekonomi Nasional (Susenas) Maret 2022

Tabel 17. Persentase Rata-rata Konsumsi Kalori Per Kapita di Kabupaten Maluku Tenggara menurut Jenis Bahan Makanan Tahun 2022

Pengeluaran	2022
Padi-padian	46,62
Umbi-umbian	10,09
Ikan/udang/cumi/kerrang	5,14
Daging	1,22
Telur dan Susu	1,45
Sayur-sayuran	2,24
Kacang-kacangan	0,76
Buah-buahan	2,54
Minyak dan Kelapa	9,80
Bahan Minuman	4,32
Bumbu-bumbuan	0,31
Konsumsi Lainnya	1,32
Makanan dan Minuman Jadi	14,20

Sumber: Survei Sosial Ekonomi Nasional (Susenas) Maret 2022

17. Persentase Laju Pertumbuhan PDRB Kabupaten Maluku Tenggara ADHK Tahun 2018-2022



Sumber: PDRB Kabupaten Maluku Tenggara menurut Lapangan Usaha 2018-2022

Tabel 18. Produk Domestik Regional Bruto Kabupaten Maluku Tenggara Tahun 2022

Uraian	2022
PDRB ADHB (Milyar Rp)	3.784,95
PDRB ADHK (Milyar Rp)	2.148,91
Pertumbuhan Ekonomi (%)	5,65
PDRB Perkapita ADHB (Juta Rp)	30,47
PDRB Perkapita ADHK (Juta Rp)	17,30

Sumber: PDRB Kabupaten Maluku Tenggara menurut Lapangan Usaha 2018-2022

Catatan: masih menggunakan data PDRB angka sangat sementara

PDRB sebagai ukuran produktivitas mencerminkan seluruh nilai barang dan jasa yang dihasilkan oleh suatu wilayah dalam satu tahun. PDRB Kabupaten Maluku Tenggara ADHB pada tahun 2022 tercatat sebesar 3.784.946,24 juta rupiah. Sektor yang memberikan sumbangan terbesar terhadap nilai PDRB tersebut adalah sektor pertanian dengan persentase sumbangan sebesar 30,00 persen.

Sektor yang memberi sumbangan terbesar kedua terhadap nilai PDRB Kabupaten Maluku Tenggara adalah sektor administrasi pemerintahan, pertahanan dan jaminan sosial wajib. Persentase sumbangan tersebut adalah 24,60 persen. Sektor dengan sumbangan terendah adalah sektor pengadaan listrik dan gas. Sumbangan sektor ini adalah 0,08 persen.

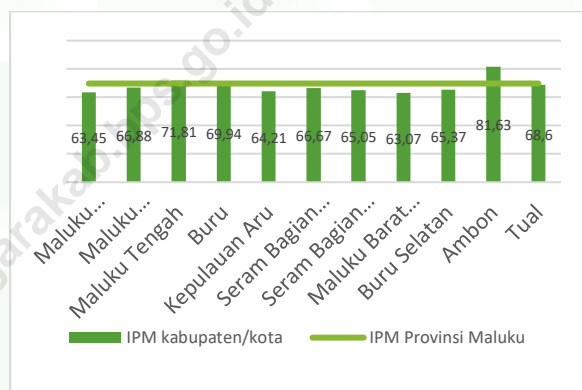
Perekonomian Maluku Tenggara pada tahun 2022 mengalami peningkatan dibandingkan tahun sebelumnya. Laju pertumbuhan PDRB Maluku Tenggara tahun 2022 mencapai 5,65 persen, sedangkan tahun 2021 pertumbuhan Maluku Tenggara sebesar minus 3,42 persen. Pertumbuhan ekonomi tertinggi dicapai oleh lapangan usaha Industri Pengolahan sebesar 9,69 persen, diikuti oleh lapangan usaha Transportasi dan Pergudangan sebesar 6,59 persen, dan lapangan usaha Pertanian sebesar 6,47 persen.

Kabupaten Maluku Tenggara adalah kabupaten yang sudah berdiri sejak lama, yaitu tahun 1952. Saat ini Kabupaten Maluku Tenggara sudah mekar menjadi lima kabupaten/kota, yaitu Kepulauan Tanimbar, Maluku Barat Daya, Kepulauan Aru, Kota Tual, dan Maluku Tenggara sendiri. Sebagai kabupaten induk kondisi Kabupaten Maluku Tenggara tentunya lebih baik dari kabupaten lainnya baik dari sisi sarana dan kualitas sumber daya manusianya. Hal tersebut bisa dilihat dari IPM masing-masing daerah. Jika dibandingkan dari 5 kabupaten/kota tersebut, IPM paling tinggi adalah Kota Tual. Kota Tual sebelumnya adalah ibu kota dari Kabupaten Maluku Tenggara, oleh karena itu IPM di Kota Tual lebih tinggi dari Kabupaten Maluku Tenggara. IPM Kota Tual pada tahun 2022 adalah 68,16 sedangkan IPM Kabupaten Maluku Tenggara adalah 66,33. Sementara itu, IPM Kabupaten Kepulauan Tanimbar, Maluku Barat Daya, dan kepulauan Aru masing-masing adalah 62,97; 62,37; dan 63,83 persen.

IPM dari 5 kabupaten/kota tersebut masih lebih rendah dari IPM Provinsi Maluku yang mencapai 69,71 persen. Tingginya IPM di Provinsi Maluku disebabkan karena IPM Kota Ambon yang cukup tinggi. IPM Kota Ambon mencapai 81,23. Pada tahun 2021 IPM Kabupaten Maluku Tenggara sebesar 66,33 dan pada tahun 2022 memiliki IPM yang sama besar dengan tahun 2021 yaitu sebesar 66,33.

IPM Kabupaten Maluku Tenggara berada di peringkat ke-5 setelah Ambon, Maluku Tengah, Buru, dan Tual.

18. Perbandingan IPM Kab/Kota di Provinsi Maluku Tahun 2022



Sumber: Indeks Pembangunan Manusia 2022

Tabel 19. Persentase Penduduk Miskin di Provinsi Maluku Tahun 2021–2022

Kab/Kota	2021	2022
Kepulauan Tanimbar	27,27	23,88
Maluku Tenggara	22,73	21,19
Maluku Tengah	19,84	17,46
Buru	17,28	15,82
Kepulauan Aru	26,53	23,51
Seram Bagian Barat	25,27	22,25
Seram Bagian Timur	23,25	20,73
Maluku Barat Daya	29,55	27,64
Buru Selatan	15,89	14,75
Kota Ambon	5,02	4,68
Kota Tual	23,26	20,56
Maluku	17,87	15,97

Sumber: BPS

LAMPIRAN TABEL

<https://malukutenggarakab.bps.go.id>

Tabel 20. Perbandingan Indeks Pembangunan Manusia (IPM) Kabupaten/Kota di Provinsi Maluku Tahun 2018–2022

Kabupaten/Kota	2018	2019	2020	2021	2022
(1)	(3)	(4)	(5)	(6)	(7)
Kepulauan Tanimbar	62,39	61,86	62,86	62,97	63,45
Maluku Tenggara	65,53	65,85	66,20	66,33	66,88
Maluku Tengah	70,60	71,25	71,25	71,32	71,81
Buru	68,25	68,91	68,95	69,33	69,94
Kepulauan Aru	63,12	63,64	63,71	63,83	64,21
Seram Bagian Barat	65,14	65,49	65,62	65,83	66,67
Seram Bagian Timur	62,98	63,74	64,12	64,30	65,05
Maluku Barat Daya	60,64	61,55	61,90	62,37	63,07
Buru Selatan	63,62	64,42	64,69	64,80	65,37
Kota Ambon	80,24	80,81	80,84	81,23	81,63
Kota Tual	67,21	67,74	67,96	68,16	68,6
Maluku	68,87	69,45	69,49	69,71	70,22

Tabel 21. Perbandingan Umur Harapan Hidup (UHH) Kabupaten/Kota di Provinsi Maluku Tahun 2018–2022

Kabupaten/Kota	2018	2019	2020	2021	2022
(1)	(3)	(4)	(5)	(6)	(7)
Kepulauan Tanimbar	63,19	63,34	63,42	63,45	63,73
Maluku Tenggara	64,77	64,95	65,07	65,14	65,46
Maluku Tengah	66,19	66,34	66,42	66,45	66,73
Buru	66,16	66,32	66,41	66,44	66,72
Kepulauan Aru	62,52	62,73	62,87	62,96	63,29
Seram Bagian Barat	61,20	61,48	61,69	61,85	62,25
Seram Bagian Timur	58,84	59,16	59,41	59,62	60,06
Maluku Barat Daya	61,87	62,16	62,38	62,55	62,98
Buru Selatan	65,92	66,13	66,27	66,36	66,69
Kota Ambon	70,12	70,35	70,52	70,63	71,00
Kota Tual	64,89	65,21	65,47	65,68	66,16
Maluku	65,59	65,82	65,98	66,09	66,45

Tabel 22. Perbandingan Harapan Lama Sekolah Kabupaten/Kota di Provinsi Maluku Tahun 2018–2022

Kabupaten/Kota	2018	2019	2020	2021	2022
(1)	(3)	(4)	(5)	(6)	(7)
Kepulauan Tanimbar	12,27	12,28	12,29	12,30	12,32
Maluku Tenggara	12,62	12,63	12,81	12,82	12,89
Maluku Tengah	14,14	14,15	14,16	14,17	14,28
Buru	12,79	13,02	13,03	13,04	13,22
Kepulauan Aru	12,09	12,29	12,30	12,31	12,33
Seram Bagian Barat	13,41	13,42	13,44	13,48	13,58
Seram Bagian Timur	12,57	12,75	12,76	12,77	12,90
Maluku Barat Daya	11,89	12,26	12,27	12,35	12,52
Buru Selatan	12,48	12,68	12,69	12,70	12,83
Kota Ambon	16,01	16,02	16,03	16,04	16,05
Kota Tual	13,89	13,90	13,97	13,98	13,99
Maluku	13,92	13,94	13,96	13,97	14,00

Tabel 23. Perbandingan Rata-rata Lama Sekolah Kabupaten/Kota di Provinsi Maluku Tahun 2018–2022

Kabupaten/Kota	2018	2019	2020	2021	2022
(1)	(3)	(4)	(5)	(6)	(7)
Kepulauan Tanimbar	9,39	9,55	9,68	9,69	9,77
Maluku Tenggara	9,49	9,50	9,73	9,76	9,78
Maluku Tengah	9,30	9,64	9,67	9,68	9,76
Buru	8,32	8,46	8,52	8,79	8,99
Kepulauan Aru	8,70	8,71	8,82	8,83	8,87
Seram Bagian Barat	8,85	8,86	8,87	8,92	9,24
Seram Bagian Timur	8,02	8,22	8,43	8,46	8,71
Maluku Barat Daya	8,00	8,14	8,35	8,59	8,77
Buru Selatan	7,42	7,70	7,94	7,95	8,06
Kota Ambon	11,66	11,91	11,92	12,20	12,21
Kota Tual	10,18	10,26	10,52	10,53	10,54
Maluku	9,58	9,81	9,93	10,03	10,19

Tabel 24. Perbandingan Jumlah Penduduk Miskin Kabupaten/Kota di Provinsi Maluku (ribu) Tahun 2018–2022

Kabupaten/Kota	2018	2019	2020	2021	2022
(1)	(3)	(4)	(5)	(6)	(7)
Kepulauan Tanimbar	31,53	30,76	30,74	30,70	26,94
Maluku Tenggara	23,16	22,69	22,59	22,89	21,38
Maluku Tengah	74,85	74,80	74,18	74,59	65,73
Buru	23,62	23,89	24,42	25,23	23,60
Kepulauan Aru	25,68	25,62	25,45	25,11	22,36
Seram Bagian Barat	43,77	43,14	43,15	43,72	38,57
Seram Bagian Timur	26,64	26,44	26,69	26,41	23,71
Maluku Barat Daya	21,98	21,49	21,37	21,74	20,36
Buru Selatan	10,12	10,17	10,07	9,99	9,35
Kota Ambon	21,61	21,66	22,15	23,67	22,58
Kota Tual	17,13	17,03	17,36	17,76	16,01
Maluku	320,08	317,69	318,18	321,81	290,57

Tabel 25. Perbandingan Garis Kemiskinan Kabupaten/Kota di Provinsi Maluku (Rp/kapita/bulan) Tahun 2018–2022

Kabupaten/Kota	2018	2019	2020	2021	2022
(1)	(3)	(4)	(5)	(6)	(7)
Kepulauan Tanimbar	398,729	423,823	479,402	506,610	546,300
Maluku Tenggara	436,927	464,649	517,821	549,047	595,041
Maluku Tengah	431,512	474,224	503,800	515,582	542,782
Buru	420,083	463,169	492,055	503,254	530,858
Kepulauan Aru	412,665	438,848	490,565	516,604	562,416
Seram Bagian Barat	359,085	394,628	419,793	427,355	449,297
Seram Bagian Timur	341,261	375,040	398,430	403,573	421,902
Maluku Barat Daya	441,211	468,842	521,899	535,594	586,021
Buru Selatan	542,747	596,469	628,659	644,441	677,044
Kota Ambon	532,719	571,315	596,042	621,482	661,016
Kota Tual	510,231	535,425	574,105	600,172	640,542
Maluku	456,457	508,777	555,197	587,730	631,326

DATA

MENCERDASKAN BANGSA



BADAN PUSAT STATISTIK
KABUPATEN MALUKU TENGGARA



malukutenggarakab.bps.go.id



Jl. Soekarno Hatta, Ohoijang,
Langgur - 97611



bps8102@bps.go.id



[bpsmalra](https://www.instagram.com/bpsmalra)