



Gbr : Kantor Camat



TIANG PUMPUNG KEPUNGUT DALAM ANGKA 2017



**BADAN PUSAT STATISTIK
KABUPATEN MUSI RAWAS**

KATA PENGANTAR

Publikasi "Kecamatan Tiang Pumpung Kepungut Dalam Angka 2017" merupakan suatu terbitan yang berkesinambungan dengan terbitan tahun-tahun sebelumnya. Dalam publikasi ini berisikan kumpulan jenis data statistik yang menggambarkan kondisi Kecamatan Tiang Pumpung Kepungut pada tahun 2016.

Data yang disajikan dalam publikasi ini adalah hasil kegiatan pengumpulan data sekunder yang diperoleh dari instansi/dinas, lembaga pemerintahan, dan Kepala Desa Kecamatan Tiang Pumpung Kepungut

Disadari bahwa publikasi ini belum dapat memenuhi kebutuhan semua pemakai data, dikarenakan adanya kekurangan dan keterbatasan waktu dan data yang tersedia. Untuk lebih sempurnanya publikasi ini dimasa yang akan datang diharapkan petunjuk dan saran dari pemakai data.

Akhir kata diucapkan terima kasih dan penghargaan kepada semua pihak telah membantu sehingga dapat diterbitkan publikasi ini.

Lubuklinggau, September 2017
Mitra Kecamatan
Tiang Pumpung Kepungut
Kabupaten Musi Rawas

KECAMATAN TIANG PUMPUNG KEPUNGUT DALAM ANGKA TAHUN 2017

No. Katalog BPS	: 1101002.1605
No. Publikasi	: 16056.1014
Ukuran Buku	: 21,5 cm x 16,5 cm
Jumlah Isi	: 55 + ix
Naskah	: Seksi Integrasi Pengolahan Data Statistik
Penyunting	: Seksi Integrasi Pengolahan Data Statistik
Pelayanan Data	: Seksi Integrasi Pengolahan Data Statistik
Diterbitkan Oleh	: Badan Pusat Statistik Kabupaten Musi Rawas
Dicetak Oleh	: CV. Alief Media Grafika

Boleh Dikutip Dengan Menyebutkan Sumbernya

<https://musirawaskab.bps.go.id>

SADAR STATISTIK

Penyelenggara

Sadar untuk menggunakan teknik statistik yang tepat guna dan untuk menjadikan data statistik yang diperlukan konsumen secara tepat waktu, akurat dan mudah dipahami.

Responden

Sadar untuk memberikan jawaban apa adanya sesuai dengan kenyataan tanpa ragu-ragu

Pengguna

Sadar untuk memahami metode, konsep, definisi serta memanfaatkan data statistik secara optimal

KECAMATAN TIANG PUMPUNG KEPUNGUT DALAM ANGKA TAHUN 2016

No. Katalog BPS	: 1101002.1605
ISSN	: 0215 – 2428
No. Publikasi	: 16056.1016
Ukuran Buku	: 21,5 cm x 16,5 cm
Jumlah Isi	: 270 + xxv
Naskah	: Seksi Integrasi Pengolahan Data Statistik
Penyunting	: Seksi Integrasi Pengolahan Data Statistik
Pelayanan Data	: Seksi Integrasi Pengolahan Data Statistik
Diterbitkan Oleh	: Badan Pusat Statistik Kabupaten Musi Rawas
Dicetak Oleh	: CV. Vika Jaya

Boleh dikutip Dengan Menyebutkan Sumbernya

DAFTAR ISI

	Halaman
Kata Pengantar Mitra KSK Tiang Pumpung Kepungut	i
Katalog	ii
Sadar Statistik	iii
Daftar Isi	iv
Daftar Grafik	v
Daftar Tabel	vi
BAB I Keadaan Geografis	1
BAB II Pemerintahan	3
BAB III Penduduk	10
BAB IV Sosial	13
BAB V Pendidikan	17
BAB VI Kesehatan	30
BAB VII Pertanian	38
BAB VIII Listrik dan Gas	46
BAB IX Perhubungan dan Telekomunikasi	47
BAB X Perekonomian	50

DAFTAR GRAFIK

	Halaman
Grafik	
4.1 Persentase Angkatan Kerja Usia 15 Tahun ke Atas Berdasarkan Jenis Kelamin Tahun 2016 di Kecamatan Tiang Pumpung Kepungut	13
4.2 Persentase Penduduk yang Bekerja Usia 15 tahun ke Atas di Tiang Pumpung Kepungut Tahun 2016 Menurut Kelompok Umur	14
4.3 Persentase Jumlah Penduduk yang Bekerja Usia 15 Tahun ke Atas Berdasarkan Pendidikan Terakhir Tahun 2016	14
5.1 Jumlah Pelajar di Kecamatan Tiang Pumpung Kepungut Tahun Ajaran 2015/2016	17
6.1 Persentase Jumlah PUS (Pasangan Usia Subur) Di Kecamatan Tiang Pumpung Kepungut 2016	30
6.2 Jumlah Akseptor KB berdasarkan Alat KB di Kecamatan Tiang Pumpung Kepungut Tahun 2016.....	35
7.1 Luas Tanam, Luas Panen dan Produksi Tanaman Padi di Kecamatan Tiang Pumpung Kepungut Tahun 2016 ..	38
7.2 Luas Tanam, Luas Panen dan Produksi Tanaman Holtikultura di Kecamatan Tiang Pumpung Kepungut Tahun 2016.....	40
7.3 Luas Tanam, Luas Panen dan Produksi Tanaman Holtikultura di Kecamatan Tiang Pumpung Kepungut Tahun 2016 (Lanjutan I)	41

DAFTAR TABEL

	Halaman
Tabel Keadaan Geografis	
1.1 Luas Wilayah Desa/Kelurahan di Kecamatan Tiang Pumpung Kepungut.....	2
Tabel Pemerintahan	
2.1 Nama-nama Kepala Desa/Lurah di Kecamatan Tiang Pumpung Kepungut Tahun 2016	4
2.2 Klasifikasi Desa/Kelurahan di Kecamatan Tiang Pumpung Kepungut Tahun 2016	5
2.3 Jumlah Satuan Lingkungan Setempat (SLS) Menurut Desa/Kelurahan di Kecamatan Tiang Pumpung Kepungut Tahun 2016.....	6
2.4 Jumlah Fasilitas Perkantoran Instansi Pemerintah, BUMN/Swasta di Kecamatan Tiang Pumpung Kepungut Tahun 2016.....	7
2.5 Jumlah Fasilitas Perkantoran Instansi Pemerintah, BUMN/Swasta di Kecamatan Tiang Pumpung Kepungut Tahun 2016 (Lanjutan).....	8
2.6 Ketetapan dan Realisasi Pajak Bumi dan Bangunan Dirinci Per Desa/Kelurahan di Kecamatan Tiang Pumpung Kepungut Tahun Anggaran 2015/2016.....	9
Tabel Penduduk	
3.1 Jumlah Penduduk Menurut Desa/Kelurahan di Kecamatan Tiang Pumpung Kepungut Tahun 2016	11
3.2 Jumlah Penduduk Menurut Jenis Kelamin dan Sex Rasio Kecamatan Tiang Pumpung Kepungut Tahun 2016.....	12
Tabel Sosial	
4.1 Jumlah Tempat Ibadah di Kecamatan Tiang Pumpung Kepungut Tahun 2016	15
4.2 Jumlah Keluarga Pra Sejahtera dan Sejahtera Menurut Tingkat Kesejahteraan di Kecamatan Tiang Pumpung Kepungut Tahun 2016	16

Tabel	Pendidikan	
5.1	Banyaknya Sekolah, Gedung, Guru dan Murid Sekolah Dasar Negeri Menurut Desa/Kelurahan di Kecamatan Tiang Pumpung Kepungut Tahun 2016.....	18
5.2	Banyaknya Sekolah, Gedung, Guru dan Murid Sekolah Dasar Swasta Menurut Desa/Kelurahan di Kecamatan Tiang Pumpung Kepungut Tahun 2016.....	19
5.3	Banyaknya Sekolah, Gedung, Guru dan Murid Madrasah Ibtidaiyah Negeri Menurut Desa/Kelurahan di Kecamatan Tiang Pumpung Kepungut Tahun 2016.....	20
5.4	Banyaknya Sekolah, Gedung, Guru dan Murid Madrasah Ibtidaiyah Swasta Menurut Desa/Kelurahan di Kecamatan Tiang Pumpung Kepungut Tahun 2016	21
5.5	Banyaknya Sekolah, Gedung, Guru dan Murid Sekolah Menengah Pertama Negeri Menurut Desa/Kelurahan di Kecamatan Tiang Pumpung Kepungut Tahun 2016	22
5.6	Banyaknya Sekolah, Gedung, Guru dan Murid Sekolah Menengah Pertama Swasta Menurut Desa/Kelurahan di Kecamatan Tiang Pumpung Kepungut Tahun 2016.....	23
5.7	Banyaknya Sekolah, Gedung, Guru dan Murid Madrasah Tsanawiyah Negeri Menurut Desa/Kelurahan di Kecamatan Tiang Pumpung Kepungut Tahun 2016	24
5.8	Banyaknya Sekolah, Gedung, Guru dan Murid Madrasah Tsanawiyah Swasta Menurut Desa/Kelurahan di Kecamatan Tiang Pumpung Kepungut Tahun 2016	25
5.9	Banyaknya Sekolah, Gedung, Guru dan Murid Sekolah Menengah Atas Negeri Menurut Desa/Kelurahan di Kecamatan Tiang Pumpung Kepungut Tahun 2016.....	26
5.10	Banyaknya Sekolah, Gedung, Guru dan Murid Sekolah Menengah Atas Swasta Menurut Desa/Kelurahan di Kecamatan Tiang Pumpung Kepungut Tahun 2016	27
5.11	Banyaknya Sekolah, Gedung, Guru dan Murid Madrasah Aliyah Negeri Menurut Desa/Kelurahan di Kecamatan Tiang Pumpung Kepungut Tahun 2016	28
5.12	Banyaknya Sekolah, Gedung, Guru dan Murid Madrasah Aliyah Swasta Menurut Desa/Kelurahan di Kecamatan Tiang Pumpung Kepungut Tahun 2016	29
Tabel	Kesehatan	
6.1	Jumlah Sarana Kesehatan di Kecamatan Tiang Pumpung Kepungut Tahun 2016	31
6.2	Jumlah Tenaga Kesehatan di Kecamatan Tiang Pumpung Kepungut Tahun 2016	32
6.3	Jumlah Praktek Dokter di Kecamatan Tiang Pumpung Kepungut	

	Tahun 2016	33
6.4	Jumlah Praktek Bidan di Kecamatan Tiang Pumpung Kepungut Tahun 2016	34
6.5	Jumlah Penyandang Cacat di Kecamatan Tiang Pumpung Kepungut Tahun 2016	36
Tabel	Pertanian	
7.1	Luas Lahan Sawah Menurut Penggunaannya di Kecamatan Tiang Pumpung Kepungut Tahun 2016	39
7.2	Luas Areal dan Produksi Tanaman Perkebunan Rakyat di Kecamatan Tiang Pumpung Kepungut Tahun 2016	42
7.3	Jumlah Populasi Ternak di Kecamatan Tiang Pumpung Kepungut Tahun 2016	43
Tabel	Perhubungan dan Telekomunikasi	
9.1	Banyaknya Kantor Pos di Kecamatan Tiang Pumpung Kepungut Tahun 2016	46
9.2	Jumlah Sarana Telekomunikasi di Kecamatan Tiang Pumpung Kepungut Tahun 2016	47
Tabel	Perekonomian	
10.1	Banyaknya Industri Kecil/Kerajinan RumahTangga di Kecamatan Tiang Pumpung Kepungut Tahun 2016.....	49
10.2	Banyaknya Industri Kecil/Kerajinan RumahTangga di Kecamatan Tiang Pumpung Kepungut Tahun 2016 (Lanjutan).....	50
10.3	Jumlah Bank di Kecamatan Tiang Pumpung Kepungut Tahun 2016	51
10.4	Sarana Perekonomian di Kecamatan Tiang Pumpung Kepungut Tahun 2016	52
10.5	Sarana Perekonomian di Kecamatan Tiang Pumpung Kepungut Tahun 2016 (Lanjutan I)	53
10.6	Sarana Perekonomian di Kecamatan Tiang Pumpung Kepungut Tahun 2016 (Lanjutan II)	54
10.7	Jasa Reparasi di Kecamatan Tiang Pumpung Kepungut Tahun 2016	55

BAB I KEADAAN GEOGRAFIS

Kecamatan Tiang Pumpung Kepungut termasuk ke dalam wilayah administrasi Kabupaten Musi Rawas dengan jarak tempuh ± 26 Km dari Ibukota Kabupaten melalui transportasi darat. Luas wilayah Kecamatan Tiang Pumpung Kepungut ialah 32.642,43 Ha yang dibagi lagi menjadi 9 desa . Wilayah Desa Lubuk Besar merupakan wilayah terbesar yaitu 6.524,80 Ha, sedangkan wilayah terkecil yaitu Desa Rantau Bingin dengan luas 1.113,01 Ha.

Batas-batas administrasi Kecamatan Tiang Pumpung Kepungut adalah sebagai berikut:

- ✓ Sebelah Utara : Kecamatan Muara Beliti
- ✓ Sebelah Barat : Kota Lubuklinggau
- ✓ Sebelah Timur : Kecamatan Suka Karya

- ✓ Sebelah Selatan : Kabupaten Empat Lawang

**Peta Kecamatan
Tiang Pumpung Kepungut**



Tabel 1.1
Luas Wilayah Desa/Kelurahan di Kecamatan Tiang Pumpung Kepungut Tahun 2016

No	Desa/Kelurahan	Luas Lahan (Ha)
1.	Rantau Serik	3.719,93
2.	Kebur	5.156,96
3.	Lubuk Besar	6.524,80
4.	Batu Bandung	3.017,80
5.	Muara Kati Baru I	3.763,13
6.	Muara Kati Baru II	2.523,36
7.	Muara Kati Lama	3.560,11
8.	Rantau Bingin	1.313,01
9.	Simpang Gegas Temuan	3.063,33
10.	Kebur Jaya*)	-
Jumlah		32.642,43

Sumber: Tata Pemerintahan Kabupaten Musi Rawas

- Masih Bergabung dengan dataninduk (desa kebur)

BAB II PEMERINTAHAN

Wilayah administrasi Kecamatan Tiang Pumpung Kepungut terdiri dari 10 desa yang dipimpin oleh masing-masing kepala desa. Pusat pemerintahan Kecamatan Tiang Pumpung Kepungut berada di Desa Muara Kati Baru I.

Kecamatan Tiang Pumpung Kepungut merupakan pemekaran dari Kecamatan Muara Beliti. Pembentukan Kecamatan Tiang Pumpung Kepungut menjadi kecamatan definitif berdasarkan Peraturan Daerah Kabupaten Musi Rawas Nomor 19 Tahun 2006.

Pada awal pembentukan Kecamatan Tiang Pumpung Kepungut terdiri dari 8 desa, yaitu Desa Muara Kati Baru I, Rantau Bingin, Muara Kati Baru II, Muara Kati Lama, Lubuk Besar, Kebur, Batu Ban-

dung dan Desa Rantau Serik, dengan ibukota kecamatan yaitu Desa Muara Kati Baru II. Kemudian pada tahun 2009, dibentuk desa baru yaitu Desa Simpang Gegas Temuan yang sekaligus mengurangi sebagian wilayah dari Desa Rantau Bingin dan pada Tahun 2011 terjadi pemekaran Desa Kebur menjadi dua yaitu Desa Kebur dan Desa Kebur Jaya.

Berikut nama - nama camat yang pernah/sedang menjabat di Kecamatan Tiang Pumpung Kepungut.

1. Ali Karnizun
2. Aan Andrian, S.Stp
3. Syaidulman, S.Ip
4. Musadik, S.H
5. Sarjani, S.Sos

Tabel 2.1
Nama-nama Kepala Desa/Lurah di Kecamatan Tiang Pumpung Kepungut Tahun 2016

No	Desa/Kelurahan	Nama
1.	Rantau Serik	Mery
2.	Kebur	Umar Hasan
3.	Lubuk Besar	Hamli
4.	Batu Bandung	Saiful
5.	Muara Kati Baru I	Ripai
6.	Muara Kati Baru II	Drs. M. Sidik Berlian
7.	Muara Kati Lama	Darhan
8.	Rantau Bingin	Nazarudin
9.	Simpang Gegas Temuan	Erwansyah
10.	Kebur Jaya	Suhardi

Sumber: Kantor Camat Tiang Pumpung Kepungut

Tabel 2.2
Klasifikasi Desa/Kelurahan di Kecamatan Tiang Pumpung Kepungut
Tahun 2016

No	Desa/Kelurahan	Klarifikasi
1.	Rantau Serik	Desa
2.	Kebur	Desa
3.	Lubuk Besar	Desa
4.	Batu Bandung	Desa
5.	Muara Kati Baru I	Desa
6.	Muara Kati Baru II	Desa
7.	Muara Kati Lama	Desa
8.	Rantau Bingin	Desa
9.	Simpang Gegas Terapan	Desa
10.	Kebur Jaya	Desa

Sumber: Kantor Camat Tiang Pumpung Kepungut

Tabel 2.3
Jumlah Satuan Lingkungan Setempat (SLS) Menurut Desa/Kelurahan
di Kecamatan Tiang Pumpung Kepungut Tahun 2016

No	Desa/Kelurahan	Klasifikasi				
		RW	RT	Dusun	Lingkungan	Lainnya
1.	Rantau Serik	0	0	10	0	0
2.	Kebur	0	0	3	0	0
3.	Lubuk Besar	0	0	5	0	0
4.	Batu Bandung	0	0	3	0	0
5.	Muara Kati Baru I	0	0	0	0	0
6.	Muara Kati Baru II	0	0	4	0	0
7.	Muara Kati Lama	0	0	4	0	0
8.	Rantau Bingin	0	0	5	0	0
9.	Simpang Gegas Temuan	0	0	5	0	0
10.	Kebur Jaya	0	0	4	0	0
Jumlah		0	0	48	0	0

Sumber: Badan Pusat Statistik Kabupaten Musi Rawas

Tabel 2.4
Jumlah Fasilitas Perkantoran Instansi Pemerintah, BUMN/Swasta
di Kecamatan Tiang Pumpung Kepungut Tahun 2016

No	Desa/Kelurahan	Kantor		
		Camat	Koramil*	Polsek**
1.	Rantau Serik	0	0	0
2.	Kebur	0	0	0
3.	Lubuk Besar	0	0	0
4.	Batu Bandung	0	0	0
5.	Muara Kati Baru I	1	0	0
6.	Muara Kati Baru II	0	0	0
7.	Muara Kati Lama	0	0	0
8.	Rantau Bingin	0	0	0
9.	Simpang Gegas Tempan	0	0	0
10.	Kebur Jaya	0	0	0
Jumlah		1	0	0

Sumber: Kantor Camat Tiang Pumpung Kepungut

* Masih bergabung dengan Kecamatan Muara Beliti

** Masih bergabung dengan Kecamatan Muara Beliti

Tabel 2.5
Jumlah Fasilitas Perkantoran Instansi Pemerintah, BUMN/Swasta
di Kecamatan Tiang Pumpung Kepungut Tahun 2016 (Lanjutan)

No	Desa/Kelurahan	Kantor	
		KUA*	Cabdin Diknas
1.	Rantau Serik	0	0
2.	Kebur	0	0
3.	Lubuk Besar	0	0
4.	Batu Bandung	0	0
5.	Muara Kati Baru I	0	2
6.	Muara Kati Baru II	0	0
7.	Muara Kati Lama	0	0
8.	Rantau Bingin	0	1
9.	Simpang Gegas Temuan	0	0
10.	Kebur Jaya	0	0
Jumlah			3

Sumber: Kantor Camat Tiang Pumpung Kepungut

* Masih bergabung dengan Kecamatan Muara Beliti

Tabel 2.6
Ketetapan dan Realisasi Pajak Bumi dan Bangunan
Dirinci Per Desa/Kelurahan di Kecamatan Tiang Pumpung Kepungut
Tahun Anggaran 2015/2016

No	Desa/Kelurahan	Ketetapan (Rp.)	Realisasi (Rp.)	Persentase Realisasi (%)
1.	Rantau Serik	4 412 416	4.412.416	100
2.	Kebur	2 790 016	2.790.016	100
3.	Lubuk Besar	5 685 329	5.685.329	100
4.	Batu Bandung	2 230 050	2.230.050	100
5.	Muara Kati Baru I	5 027 739	5.027.739	100
6.	Muara Kati Baru II	4 889 116	4.889.116	100
7.	Muara Kati Lama	2 398 042	2.398.042	100
8.	Rantau Bingin	3 220 554	3.220.554	100
9.	Simpang Gegas Temuan	3 823 741	3.823.741	100
10.	Kebur Jaya	2 673 100	2.673.100	100
Jumlah		30 653 262	37 150 103	100

Sumber: Dinas PPATK Kabupaten Musi Rawas
 Data tahun 2015

BAB III PENDUDUK

Pada tahun 2010, kepadatan penduduk Kecamatan Tiang Pumpung Kepungut berkisar 36 jiwa per kilometer persegi. Desa dengan jumlah penduduk terbanyak yaitu Desa Kebur, dengan jumlah penduduk berkisar 1 995 jiwa, kemudian diurutkan kedua ialah Desa Lumbuk Besar dengan jumlah penduduk sekitar 1.946 jiwa. Sebaliknya desa dengan jumlah penduduk terendah ialah Desa Muara Kati Baru II , dengan jumlah penduduk 533 jiwa.

Jumlah penduduk Kecamatan Tiang Pumpung Kepungut tahun 2010, sebanyak ± 11.988 jiwa, dengan

komposisi penduduk laki-laki sebanyak ±5.993 jiwa dan perempuan sebanyak ±5.995 jiwa. Jumlah penduduk laki-laki rendah dari pada jumlah penduduk perempuan, dapat dilihat dari sex rasio sebesar 100,65, yang artinya jumlah penduduk laki-laki di Kecamatan Tiang Pumpung Kepungut 1% lebih banyak dibandingkan dengan jumlah penduduk perempuan.

Tabel 3.1

Jumlah Penduduk Menurut Desa/Kelurahan di Kecamatan Tiang Pumpung Kepungut Tahun 2016

No	Desa/Kelurahan	Jumlah (Jiwa)
1.	Rantau Serik	1 388
2.	Kebur	1 995
3.	Lubuk Besar	1 946
4.	Batu Bandung	579
5.	Muara Kati Baru I	1 531
6.	Muara Kati Baru II	533
7.	Muara Kati Lama	1 304
8.	Rantau Bingin	1 799
9.	Simpang Gegas Temuan	913
10.	Kebur Jaya*	
	Jumlah	11 988

Sumber: Badan Pusat Statistik Musi Rawas

*Data masih bergabung dengan Desa Kebur

Tabel 3.2
Jumlah Penduduk Menurut Jenis Kelamin dan Sex Rasio
di Kecamatan Tiang Pumpung Kepungut Tahun 2016

No	Desa/Kelurahan	Laki-laki	Perempuan	Sex Rasio
1.	Rantau Serik	664	724	97,71
2.	Kebur	992	1 003	98,90
3.	Lubuk Besar	969	977	99,18
4.	Batu Bandung	294	285	103,16
5.	Muara Kati Baru I	798	735	108,30
6.	Muara Kati Baru II	267	266	100,38
7.	Muara Kati Lama	668	636	105,03
8.	Rantau Bingin	893	906	98,57
9.	Simpang Gegas Kemuan	450	463	97,19
10.	Kebur Jaya*	-	-	-
Jumlah		5 993	5 995	99,97

Sumber : Badan Pusat Statistik Musi Rawas

*Data masih bergabung dengan Desa Kebur

**BAB IV
SOSIAL**

Kecamatan Tiang Pumpung Kepungut didominasi oleh peranakan Suku Saling, dengan bahasa sehari-hari yang digunakan ialah bahasa Cul.

Secara global, mayoritas penduduk Kecamatan Tiang Pumpung Kepungut menganut agama islam. Sampai pada tahun 2010, tercatat sebanyak 14 masjid, 3 surau/langgar yang berada di Kecamatan Tiang Pumpung Kepungut.

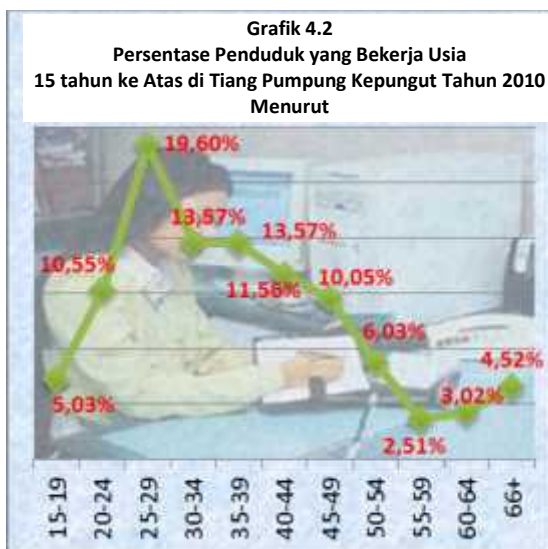
Sektor pertanian memberi sumbangsih terbesar dalam mata pencaharian penduduk Tiang Pumpung Kepungut. Berdasarkan hasil Survei Angkatan Kerja Daerah (SAKERDA) Tahun 2009, persentase angkatan kerja usia 15

tahun ke atas di Kecamatan Tiang Pumpung Kepungut didominasi oleh penduduk laki-laki yaitu 59,11%, dan sisanya sebanyak 40,89% perempuan.



Dilihat dari kelompok umur, proporsi penduduk yang bekerja terbanyak yaitu pada kelompok umur 25-29 tahun, yakni mencapai 19,60%. Untuk kelompok umur 15-19 tahun-

penduduk yang bekerja berkisar 5,03%



Berdasarkan pendidikan tertinggi yang ditamatkan oleh penduduk yang bekerja di Kecamatan Tiang Pumpung Kepungut, sebesar 35,68% penduduk yang bekerja usia 15

tahun ke atas hanya menamatkan Sekolah Dasar (SD)/sederajat.

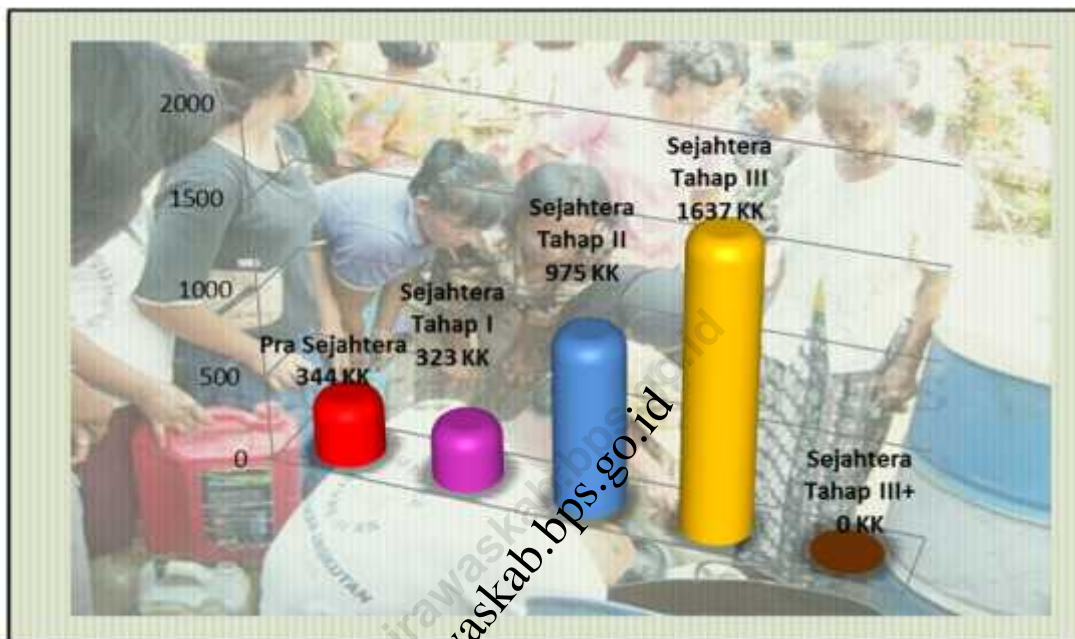


Tabel 4.1
Jumlah Tempat Ibadah di Kecamatan Tiang Pumpung Kepungut Tahun 2016

No	Desa/Kelurahan	Masjid	Mushola	Gereja	Pure	Vihara
1.	Rantau Serik	2	1	0	0	0
2.	Kebur	2	0	0	0	0
3.	Lubuk Besar	2	0	0	0	0
4.	Batu Bandung	1	0	0	0	0
5.	Muara Kati Baru I	2	0	0	0	0
6.	Muara Kati Baru II	1	0	0	0	0
7.	Muara Kati Lama	1	0	0	0	0
8.	Rantau Bingin	1	1	0	0	0
9.	Simpang Gegas Temuan	0	0	0	0	0
10.	Kebur Jaya	14	2	0	0	0
Jumlah						

Sumber: Departemen Agama Kabupaten Musi Rawas dan Kantor Camat Tiang Pumpung Kepungut

Grafik 4.4
 Jumlah Keluarga Pra Sejahtera dan Sejahtera Menurut Tingkat Kesejahteraan di Kecamatan Tiang Pumpung Kepungut Tahun 2010



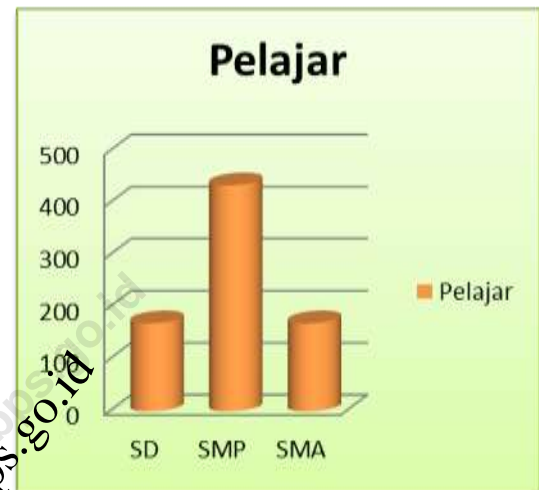
Sumber: Badan Keluarga Berencana Kabupaten Musi Rawas

BAB V PENDIDIKAN

Pendidikan adalah salah satu kebutuhan dasar manusia, sehingga upaya mencerdaskan bangsa melalui pendidikan merupakan bagian dari usaha meningkatkan kesejahteraan. Oleh karena pembangunan tidak hanya mengandalkan sumber daya alam yang jumlahnya terbatas, peningkatan pendidikan penduduk merupakan upaya yang hasilnya merupakan modal penggerak pembangunan.

Dari data Dinas Pendidikan Kabupaten Musi Rawas, pada bulan desember tahun 2016 tercatat sebanyak ± 1.956 pelajar di Kecamatan Tiang Pumpung Kepungut, dari tingkat sekolah dasar/ sederajat sampai tingkat

sekolah menengah atas/ sederajat.



Sekolah dasar negeri di Kecamatan Tiang Pumpung Kepungut sejumlah 12 unit. Namun untuk sekolah tingkat menengah pertama sederajat sejumlah 1 unit dan sekolah tingkat menengah atas/ sederajat sejumlah 1 unit.

Tabel 5.1
Banyaknya Sekolah, Gedung, Guru dan Murid Sekolah Dasar Negeri
Menurut Desa/Kelurahan di Kecamatan Tiang Pumpung Kepungut
Tahun 2016

No	Desa/Kelurahan	Sekolah	Ruang Kelas	Guru	Murid
1.	Rantau Serik	1	9	9	183
2.	Kebur	-	-	-	-
3.	Lubuk Besar	2	13	13	210
4.	Batu Bandung	1	6	8	89
5.	Muara Kati Baru I	2	6	18	214
6.	Muara Kati Baru II	1	6	10	54
7.	Muara Kati Lama	1	8	7	103
8.	Rantau Bingin		12	21	271
9.	Simpang Gegas Temuan	1	4	4	44
10.	Kebur Jaya	1	9	8	254
Jumlah		12	77	98	1 422

Sumber: Kantor Diknas Kabupaten Musi Rawas
 Data tahun 2015

Tabel 5.2
Banyaknya Sekolah, Gedung, Guru dan Murid Sekolah Dasar Swasta Menurut
Desa/Kelurahan di Kecamatan Tiang Pumpung Kepungut
Tahun 2016

No	Desa/Kelurahan	Sekolah	Ruang Kelas	Guru	Murid
1.	Rantau Serik	-	-	-	-
2.	Kebur	-	-	-	-
3.	Lubuk Besar	-	-	-	-
4.	Batu Bandung	-	-	-	-
5.	Muara Kati Baru I	-	-	-	-
6.	Muara Kati Baru II	-	-	-	-
7.	Muara Kati Lama	-	-	-	-
8.	Rantau Bingin	-	-	-	-
9.	Simpang Gegas Temuan	-	-	-	-
10.	Kebur Jaya	-	-	-	-
Jumlah		-	-	-	-

Sumber: Kantor Diknas Kabupaten Musi Rawas

Tabel 5.3
Banyaknya Sekolah, Gedung, Guru dan Murid Madrasah Ibtidaiyah Negeri Menurut
Desa/Kelurahan di Kecamatan Tiang Pumpung Kepungut
Tahun 2016

No	Desa/Kelurahan	Sekolah	Ruang Kelas	Guru	Murid
1.	Rantau Serik	-	-	-	-
2.	Kebur	-	-	-	-
3.	Lubuk Besar	-	-	-	-
4.	Batu Bandung	-	-	-	-
5.	Muara Kati Baru I	-	-	-	-
6.	Muara Kati Baru II	-	-	-	-
7.	Muara Kati Lama	-	-	-	-
8.	Rantau Bingin	-	-	-	-
9.	Simpang Gegas Temuan	-	-	-	-
10.	Kebur Jaya	-	-	-	-
Jumlah		-	-	-	-

Sumber: Departemen Agama Kabupaten Musi Rawas

Tabel 5.4
Banyaknya Sekolah, Gedung, Guru dan Murid Madrasah Ibtidaiyah Swasta Menurut Desa/Kelurahan di Kecamatan Tiang Pumpung Kepungut Tahun 2016

No	Desa/Kelurahan	Sekolah	Ruang Kelas	Guru	Murid
1.	Rantau Serik	-	-	-	-
2.	Kebur	-	-	-	-
3.	Lubuk Besar	-	-	-	-
4.	Batu Bandung	-	-	-	-
5.	Muara Kati Baru I	-	-	-	-
6.	Muara Kati Baru II	-	-	-	-
7.	Muara Kati Lama	-	-	-	-
8.	Rantau Bingin	-	-	-	-
9.	Simpang Gegas Temuan	-	-	-	-
10.	Kebur Jaya	-	-	-	-
Jumlah		-	-	-	-

Sumber: Departemen Agama Kabupaten Musi Rawas

Tabel 5.5
Banyaknya Sekolah, Gedung, Guru dan Murid
Sekolah Menengah Pertama Negeri Menurut Desa/Kelurahan
di Kecamatan Tiang Pumpung Kepungut Tahun 2016

No	Desa/Kelurahan	Sekolah	Ruang Kelas	Guru	Murid
1.	Rantau Serik	-	-	-	-
2.	Kebur	-	-	-	-
3.	Lubuk Besar	-	-	-	-
4.	Batu Bandung	-	-	-	-
5.	Muara Kati Baru I	1	13	25	313
6.	Muara Kati Baru II	-	-	-	-
7.	Muara Kati Lama	-	-	-	-
8.	Rantau Bingin	-	-	-	-
9.	Simpang Gegas Temuan	-	-	-	-
10.	Kebur Jaya	1	7	11	110
Jumlah		2	20	36	423

Sumber: Kantor Diknas Kabupaten Musi Rawas

Tabel 5.6
Banyaknya Sekolah, Gedung, Guru dan Murid
Sekolah Menengah Pertama Swasta Menurut Desa/Kelurahan
di Kecamatan Tiang Pumpung Kepungut Tahun 2016

No	Desa/Kelurahan	Sekolah	Ruang Kelas	Guru	Murid
1.	Rantau Serik	-	-	-	-
2.	Kebur	-	-	-	-
3.	Lubuk Besar	-	-	-	-
4.	Batu Bandung	-	-	-	-
5.	Muara Kati Baru I	-	-	-	-
6.	Muara Kati Baru II	-	-	-	-
7.	Muara Kati Lama	-	-	-	-
8.	Rantau Bingin	-	-	-	-
9.	Simpang Gegas Temuan	-	-	-	-
10.	Kebur Jaya	-	-	-	-
Jumlah		-	-	-	-

Sumber: Kantor Diknas Kabupaten Musi Rawas

Tabel 5.7
Banyaknya Sekolah, Gedung, Guru dan Murid Madrasah Tsanawiyah
Negeri Menurut Desa/Kelurahan di Kecamatan Tiang Pumpung Kepungut Tahun 2016

No	Desa/Kelurahan	Sekolah	Ruang Kelas	Guru	Murid
1.	Rantau Serik	-	-	-	-
2.	Kebur	-	-	-	-
3.	Lubuk Besar	-	-	-	-
4.	Batu Bandung	-	-	-	-
5.	Muara Kati Baru I	-	-	-	-
6.	Muara Kati Baru II	-	-	-	-
7.	Muara Kati Lama	-	-	-	-
8.	Rantau Bingin	-	-	-	-
9.	Simpang Gegas Temuan	-	-	-	-
10.	Kebur Jaya	-	-	-	-
Jumlah		-	-	-	-

Sumber: Departemen Agama Kabupaten Musi Rawas

Tabel 5.8
Banyaknya Sekolah, Gedung, Guru dan Murid Madrasah Tsanawiyah Swasta Menurut
Desa/Kelurahan di Kecamatan Tiang Pumpung Kepungut Tahun 2016

No	Desa/Kelurahan	Sekolah	Ruang Kelas	Guru	Murid
1.	Rantau Serik	-	-	-	-
2.	Kebur	-	-	-	-
3.	Lubuk Besar	-	-	-	-
4.	Batu Bandung	-	-	-	-
5.	Muara Kati Baru I	-	-	-	-
6.	Muara Kati Baru II	-	-	-	-
7.	Muara Kati Lama	-	-	-	-
8.	Rantau Bingin	-	-	-	-
9.	Simpang Gegas Temuan	-	-	-	-
10.	Kebur Jaya	-	-	-	-
Jumlah		-	-	-	-

Sumber: Departemen Agama Kabupaten Musi Rawas

Tabel 5.9
Banyaknya Sekolah, Gedung, Guru dan Murid
Sekolah Menengah Atas Negeri Menurut Desa/Kelurahan
di Kecamatan Tiang Pumpung Kepungut Tahun 2016

No	Desa/Kelurahan	Sekolah	Ruang Kelas	Guru	Murid
1.	Rantau Serik	-	-	-	-
2.	Kebur	-	-	-	-
3.	Lubuk Besar	-	-	-	-
4.	Batu Bandung	-	-	-	-
5.	Muara Kati Baru I	1	6	11	110
6.	Muara Kati Baru II	-	-	-	-
7.	Muara Kati Lama	-	-	-	-
8.	Rantau Bingin	-	-	-	-
9.	Simpang Gegas Temuan	-	-	-	-
10.	Kebur Jaya	-	-	-	-
Jumlah		1	6	11	110

Sumber: Kantor UPTD Diknas Kabupaten Musi Rawas

Tabel 5.10
Banyaknya Sekolah, Gedung, Guru dan Murid
Sekolah Menengah Atas Swasta Menurut Desa/Kelurahan
di Kecamatan Tiang Pumpung Kepungut Tahun 2016

No	Desa/Kelurahan	Sekolah	Ruang Kelas	Guru	Murid
1.	Rantau Serik	-	-	-	-
2.	Kebur	-	-	-	-
3.	Lubuk Besar	-	-	-	-
4.	Batu Bandung	-	-	-	-
5.	Muara Kati Baru I	-	-	-	-
6.	Muara Kati Baru II	-	-	-	-
7.	Muara Kati Lama	-	-	-	-
8.	Rantau Bingin	-	-	-	-
9.	Simpang Gegas Temuan	-	-	-	-
10.	Kebur Jaya	-	-	-	-
Jumlah		-	-	-	-

Sumber: Kantor Diknas Kabupaten Musi Rawas

Tabel 5.11
Banyaknya Sekolah, Gedung, Guru dan Murid Madrasah Aliyah Negeri Menurut
Desa/Kelurahan di Kecamatan Tiang Pumpung Kepungut
Tahun 2016

No	Desa/Kelurahan	Sekolah	Ruang Kelas	Guru	Murid
1.	Rantau Serik	-	-	-	-
2.	Kebur	-	-	-	-
3.	Lubuk Besar	-	-	-	-
4.	Batu Bandung	-	-	-	-
5.	Muara Kati Baru I	-	-	-	-
6.	Muara Kati Baru II	-	-	-	-
7.	Muara Kati Lama	-	-	-	-
8.	Rantau Bingin	-	-	-	-
9.	Simpang Gegas Temuan	-	-	-	-
10.	Kebur Jaya	-	-	-	-
Jumlah		-	-	-	-

Sumber: Departemen Agama Kabupaten Musi Rawas

Tabel 5.12
Banyaknya Sekolah, Gedung, Guru dan Murid Madrasah Aliyah Swasta Menurut
Desa/Kelurahan di Kecamatan Tiang Pumpung Kepungut
Tahun 2016

No	Desa/Kelurahan	Sekolah	Ruang Kelas	Guru	Murid
1.	Rantau Serik	-	-	-	-
2.	Kebur	-	-	-	-
3.	Lubuk Besar	-	-	-	-
4.	Batu Bandung	-	-	-	-
5.	Muara Kati Baru I	-	-	-	-
6.	Muara Kati Baru II	-	-	-	-
7.	Muara Kati Lama	-	-	-	-
8.	Rantau Bingin	-	-	-	-
9.	Simpang Gegas Temuan	-	-	-	-
10.	Kebur Jaya	-	-	-	-
Jumlah		-	-	-	-

Sumber: Departemen Agama Kabupaten Musi Rawas

BAB VI KESEHATAN

Peningkatan pelayanan kesehatan diharapkan mampu menjangkau seluruh lapisan masyarakat, sehingga pelayanan kesehatan dirasa mudah, merata dan dengan biaya yang terjangkau.

Keberhasilan Program Keluarga Berencana (KB) salah satunya dapat dilihat pada jumlah akseptor KB di tiap-tiap desa/kelurahan yang juga dimuat pada bab ini. Pada tahun 2016 di Kecamatan Tiang Pumpung Kepungut, jumlah peserta KB aktif sebanyak 1.988 orang, atau sekitar 75,4 % dari banyaknya pasangan usia subur sejumlah 2.635 orang Di Kecamatan Tiang Pumpung Kepungut.

Alat kontrasepsi berupa suntik KB merupakan yang paling

unggul dibanding alat kontrasepsi lainnya, yaitu sebanyak 55,5% dari jumlah keseluruhan akseptor KB, sedikit lebih unggul dari jumlah pengguna pil 15,6%, dan implant (susuuk KB) 23,1% serta Kondom sebanyak 6,1%



Tabel 6.1
Jumlah Sarana Kesehatan di Kecamatan Tiang Pumpung Kepungut
Tahun 2016

No	Desa/Kelurahan	PUS	PUS Menurut Kelompok Umur		
			<20 Tahun	<20 - 29 Tahun	<30 - 49Tahun
1.	Rantau Serik	303	9	172	122
2.	Kebur	227	12	53	62
3.	Lubuk Besar	422	18	198	206
4.	Batu Bandung	154	14	45	95
5.	Muara Kati Baru I	310	12	52	246
6.	Muara Kati Baru II	133	13	82	38
7.	Muara Kati Lama	248	15	148	83
8.	Rantau Bingin	361	16	142	203
9.	Simpang Gegas Temuan	266	11	47	208
10.	Kebur Jaya	211	14	108	89
Jumlah		2 635	136	1 047	1 352

Sumber : Puskesmas Muara Kati Baru I Kec. Tiang Pumpung Kepungut
Data Tahun 2015

Tabel 6.2
Jumlah Sarana Kesehatan di Kecamatan Tiang Pumpung Kepungut
Tahun 2016

No	Desa/Kelurahan	Sarana Kesehatan (Unit)			
		Polindes	Puskesmas	Pustu	RS Bersalin
1.	Rantau Serik	1	-	1	-
2.	Kebur	-	-	-	-
3.	Lubuk Besar	1	-	-	-
4.	Batu Bandung	-	-	1	-
5.	Muara Kati Baru I	-	-	1	-
6.	Muara Kati Baru II	1	-	1	-
7.	Muara Kati Lama	1	-	-	-
8.	Rantau Bingin	-	-	1	-
9.	Simpang Gegas Temuan	1	-	-	-
10.	Kebur Jaya	1	-	-	-
Jumlah		7	1	5	0

Sumber: Puskesmas Muara Kati Baru I Kec. Tiang Pumpung Kepungut

Tabel 6.3
Jumlah Tenaga Kesehatan di Kecamatan Tiang Pumpung Kepungut
Tahun 2016

No	Desa/Kelurahan	Tenaga Kesehatan (Orang)		
		Dokter	Dokter Gigi	Bidan
1.	Rantau Serik	-	-	1
2.	Kebur	-	-	-
3.	Lubuk Besar	-	-	1
4.	Batu Bandung	-	-	1
5.	Muara Kati Baru I	1	-	1
6.	Muara Kati Baru II	-	-	1
7.	Muara Kati Lama	-	-	1
8.	Rantau Bingin	-	-	1
9.	Simpang Gegas- Temuan	-	-	1
10.	Kebur Jaya	-	-	1
Jumlah		1	0	9

Sumber: Kantor Camat Tiang Pumpung Kepungut

Tabel 6.4
Jumlah Praktek Dokter di Kecamatan Tiang Pumpung Kepungut
Tahun 2016

No	Desa/Kelurahan	Jumlah
1.	Rantau Serik	-
2.	Kebur	-
3.	Lubuk Besar	-
4.	Batu Bandung	-
5.	Muara Kati Baru I	1
6.	Muara Kati Baru II	-
7.	Muara Kati Lama	-
8.	Rantau Bingin	-
9.	Simpang Gegas Temuan	-
10.	Kebur Jaya	-
Jumlah		1

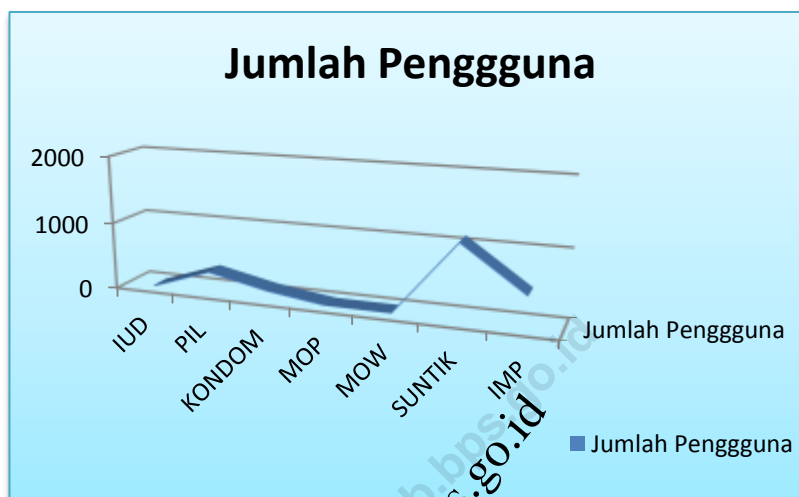
Sumber: Kantor Camat Tiang Pumpung Kepungut

Tabel 6.5
Jumlah Praktek Bidan di Kecamatan Tiang Pumpung Kepungut
Tahun 2016

No	Desa/Kelurahan	Jumlah
1.	Rantau Serik	1
2.	Kebur	-
3.	Lubuk Besar	1
4.	Batu Bandung	1
5.	Muara Kati Baru I	1
6.	Muara Kati Baru II	1
7.	Muara Kati Lama	1
8.	Rantau Bingin	1
9.	Simpang Gegas Temuan	1
10.	Kebur Jaya	1
Jumlah		9

Sumber: Puskesmas Muara Kati Baru I Kec. Tiang Pumpung Kepungut

Grafik 6.1
Jumlah Akseptor KB Berdasarkan Alat KB
di Kecamatan Tiang Pumpung Kepungut Tahun 2016



Sumber: Puskesmas Muara Kati Baru I Kec. Tiang Pumpung Kepungut

Keterangan:

- IUD : Intra Uterine Device (Alat Kontrasepsi Dalam Rahim)
- MOP : Metoda Operasi Pria atau Vasektomi, merupakan alat kontrasepsi permanen
- MOW : Metoda Operasi Wanita atau Tubektomi, merupakan alat kontrasepsi permanen
- IMP : Implant atau Susuk

Tabel 6.6
Jumlah Penyandang Cacat
di Kecamatan Tiang Pumpung Kepungut Tahun 2016

No	Desa/Kelurahan	Jenis Cacat								Jumlah
		1	2	3	4	5	6	7	8	
1.	Rantau Serik	2	-	-	-	-	-	-	-	2
2.	Kebur	5	-	1	-	-	-	1	-	7
3.	Lubuk Besar	-	-	-	-	-	-	-	-	0
4.	Batu Bandung	1	-	-	-	2	-	-	-	3
5.	Muara Kati Baru I	4	-	1	-	-	-	-	-	5
6.	Muara Kati Baru II	1	-	1	-	6	1	-	-	9
7.	Muara Kati Lama	2	-	4	-	4	-	-	-	12
8.	Rantau Bingin	3	-	-	2	3	1	-	-	9
9.	Simpang Gegas Temuan	-	-	-	-	-	-	-	-	0
10.	Kebur Jaya	-	-	-	-	-	-	-	-	0
Jumlah		18	0	7	2	15	2	1	0	9

Sumber : Badan Pusat Statistik Kabupaten Musi Rawas

Keterangan Jenis Cacat :

- | | |
|--------------------------------|------------------------------------|
| 1 : Penglihatan | 5 : Penggunaan Kaki(Berjalan) |
| 2 : Pendengaran | 6 : Kelainan Bentuk Tubuh |
| 3 : Bicara | 7 : Mental Retardasi |
| 4 : Penggunaan lengan dan jari | 8 : Eks Penyakit Jiwa/Eks Psikotik |

Catatan: Data masih tergabung dengan Desa Rantau Bingin

**BAB VI
PERTANIAN**

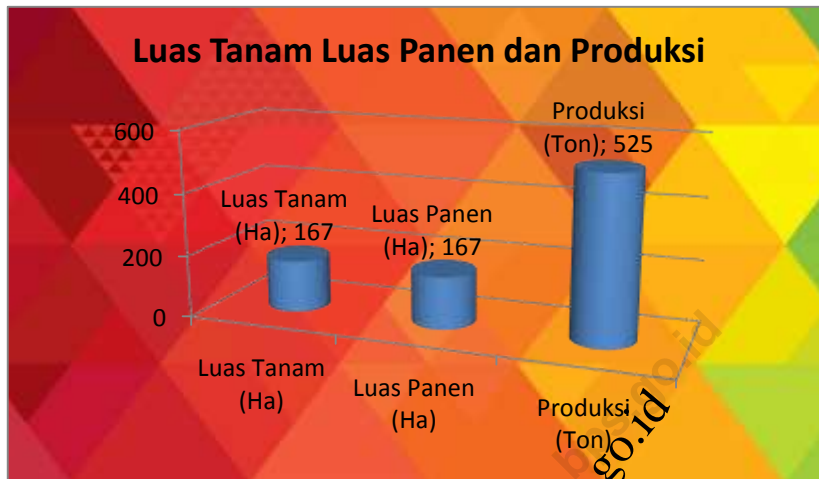
Sebagai bagian dari wilayah Kabupaten Musi Rawas yang merupakan wilayah agropolitan, sektor pertanian di Kecamatan Tiang Pumpung Kepungut juga memiliki andil dalam perekonomian penduduk setempat.

Berdasarkan data dari Dinas Tanaman Pangan dan Holtikultura Kabupaten Musi Rawas, total produksi tanaman padi ladang di Kecamatan Tiang Pumpung Kepungut ialah sebesar 25 Ton, dengan luas panen 177 Ha. Rata rata produksi padi ladang yang berkisar

2,9 ton/ha. Namun dibandingkan dengan hasil produksi dari sub sektor perkebunan, di Kecamatan Tiang Pumpung Kepungut sub sektor perkebunan lebih unggul dari pertanian padi. Salah satunya perkebunan karet, dengan luas tanam menghasilkan (TM) sebesar 7898 Ha, dan total produksi 0.267 ton/ha paa tahun 2016.

Pada bab ini juga memuat jumlah ternak di Kecamatan Tiang Pumpung Kepungut, diantaranya jumlah ternak besar seperti kerbau, sapi dan kambing, dan juga jumlah ternak unggas.

Grafik 7.1
Luas Tanam, luas panen dan produksi Tanaman Padi Ladang
di Kecamatan Tiang Pumpung Kepungut Tahun 2016



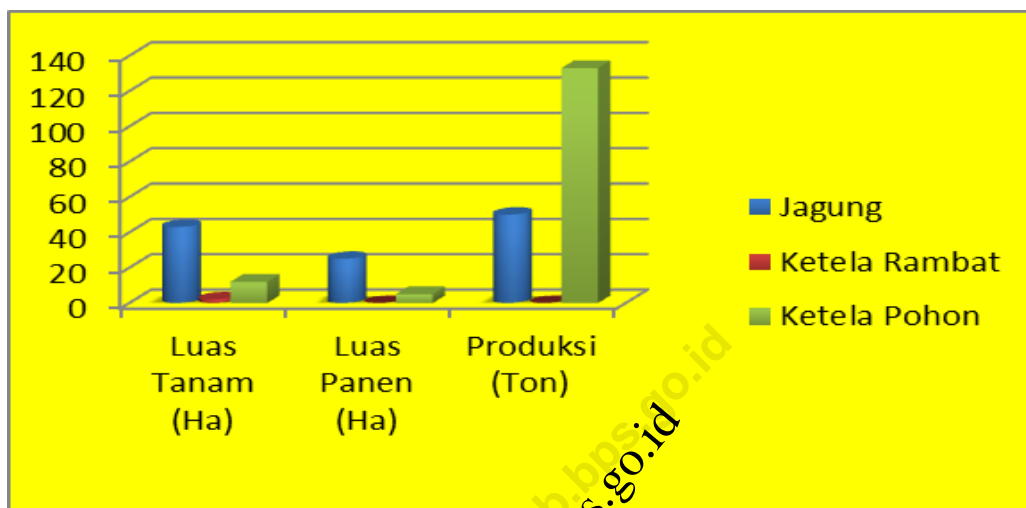
Sumber : UPTBP Kecamatan Tiang Pumpung Kepungut Kabupaten Musi Rawas
 Data Tahun 2015

Tabel 7.1
Luas Lahan Sawah Menurut Penggunaannya
di Kecamatan Tiang Pumpung Kepungut Tahun 2016

Lahan Sawah	Jumlah (Ha)
Irigasi Teknis (Ditanami padi dalam 1 tahun)	-
Satu Kali Tanam	-
Dua Kali atau lebih	-
Irigasi ½ Teknis (Ditanami padi dalam 1 tahun)	-
Satu Kali Tanam	-
Dua Kali atau lebih	-
Irigasi Sederhana (Ditanami padi dalam 1 tahun)	-
Satu Kali Tanam	-
Dua Kali atau lebih	-
Irigasi Desa/Non PU (Ditanami padi dalam 1 tahun)	-
Satu Kali Tanam	-
Dua Kali atau lebih	-
Tadah Hujan (Ditanami padi dalam 1 tahun)	167
Satu Kali Tanam	167
Dua Kali atau lebih	-
Lebak (Ditanami padi dalam 1 tahun)	-
Satu Kali Tanam	-
Dua Kali atau lebih	-
Lainnya (Polder, rembesan,dll)	-
Jumlah	167
Satu Kali Tanam	167
Dua Kali atau lebih	0

Sumber: Dinas Tanaman Pangan dan Holtikultura Kabupaten Musi Rawas
Data Tahun 2015

Grafik 7.2
 Luas Tanam, Luas Panen dan Produksi Tanaman Holtikultura
 di Kecamatan Tiang Pumpung Kepungut Tahun 2016



Sumber: Dinas Tanaman Pangan dan Holtikultura Kabupaten Musi Rawas

Grafik 7.3
Luas Tanam, Luas Panen dan Produksi Tanaman Holtikultura
di Kecamatan Tiang Pumpung Kepungut Tahun 2016 (Lanjutan I)



Sumber: Dinas Tanaman Pangan dan Holtikultura Kabupaten Musi Rawas
 Data Tahun 2015

Grafik 7.4
Luas Tanam, Luas Panen dan Produksi Tanaman Holtikultura
di Kecamatan Tiang Pumpung Kepungut Tahun 2016 (Lanjutan II)



Sumber: Dinas Tanaman Pangan dan Holtikultura Kabupaten Musi Rawas
Data Tahun 2015

Tabel 7.2
Luas Areal dan Produksi Tanaman Perkebunan Rakyat
di Kecamatan Tiang Pumpung Kepungut Tahun 2016

Jenis Tanaman	Luas Areal Perkebunan (Ha)			Jumlah	Produksi (ton)
	TBM	TM	TT/TR		
Karet	1 907	7 897,72	3 302,27	12 107,48	10 267,4
Kelapa	3,30	34,57	8,45	46,32	1 384
Kelapa Sawit	11	78,5	7,5	97	94,2
Kopi	29	200	483	277	120

Sumber: UPTBP Kecamatan Tiang Pumpung Kepungut

Data Tahun 2015

Keterangan:

- Tanaman Belum Menghasilkan (TBM)
- Tanaman Menghasilkan (TM)
- Tanaman Tua/Rusak (TT/TR)

Tabel 7.3
Jumlah Populasi Ternak di Kecamatan Tiang Pumpung Kepungut
Tahun 2016

No	Jenis Ternak	Jumlah
1.	Sapi Perah	0
2.	Sapi	15
3.	Kerbau	31
4.	Kambing	1.432
5.	Domba	202
6.	Babi	0
7.	Ayam Ras Pedaging	0
8.	Ayam Ras Petelur	0
9.	Ayam Buras	1.456
10.	Itik	1.106

Sumber: Dinas Peternakan dan Perikanan Kabupaten Musi Rawas

BAB VIII LISTRIK DAN AIR

Dalam kehidupan masyarakat modern saat ini, tenaga listrik memegang peranan penting hampir dalam setiap aspek kegiatan sehari-hari masyarakat.

Keadaan terakhir Desember 2016 diketahui seluruh desa di Kecamatan Tiang Pumpung Kepungut telah tersambung jaringan listrik PT.PLN (Perusahaan Listrik Negara).

Instalasi saluran PDAM (Perusahaan Daerah Air Minum) belum menjangkau

Kecamatan Tiang Pumpung Kepungut, sehingga guna memenuhi kebutuhan akan air minum, masyarakat Tiang Pumpung Kepungut mengandalkan sumber air minum utamanya dari sumur.

BAB IX PERHUBUNGAN DAN TELEKOMUNIKASI

9.1 Perhubungan

Infrastruktur berupa jalan dan angkutan transportasi merupakan dua hal yang berkaitan erat untuk mendukung kegiatan transportasi masyarakat. Kondisi jalan yang baik dan angkutan transportasi yang mudah mampu memperlancar kegiatan masyarakat.

Sarana transportasi yang digunakan penduduk setempat hanya transportasi darat. Tahun 2016, diketahui kondisi jalan desa di Kecamatan Tiang Pumpung Kepungut telah diaspal dari Desa Rantau Serik sampai Desa Simpang Gegas Temuan.

9.2 Telekomunikasi

Mengingat pentingnya komunikasi dalam kehidupan manusia, perkembangan teknologi di bidang telekomunikasi pun melahirkan telepon seluler yang memudahkan komunikasi penggunaannya. Dengan ditambah dengan kemudahan akses dan fitur-fitur yang ditawarkan pada telepon seluler, maka telepon seluler inilah yang menjadi solusi pilihan masyarakat Tiang Pumpung Kepungut di bidang telekomunikasi. Jadi meskipun jaringan telepon rumah belum tersambung di Kecamatan Tiang Pumpung Kepungut, kebutuhan sarana telekomunikasi masyarakat bisa terpenuhi dengan adanya jaringan telepon seluler tersebut.

Tabel 9.1
Banyaknya Kantor Pos di Kecamatan Tiang Pumpung Kepungut
Tahun 2016

No	Desa/Kelurahan	Kantor Pos	Kantor Pos Keliling
1.	Rantau Serik	0	0
2.	Kebur	0	0
3.	Lubuk Besar	0	0
4.	Batu Bandung	0	0
5.	Muara Kati Baru I	0	0
6.	Muara Kati Baru II	0	0
7.	Muara Kati Lama	0	0
8.	Rantau Bingin	0	0
9.	Simpang Gegas Temuan	0	0
10.	Kebur Jaya	0	0
Jumlah			

Sumber: Badan Pusat Statistik Kabupaten Musi Rawas

Tabel 9.2
Jumlah Sarana Telekomunikasi di Kecamatan Tiang Pumpung Kepungut Tahun 2016

No	Desa/Kelurahan	Kantor Telkom	Telepon Umum	Wartel	Warnet
1.	Rantau Serik	0	0	0	0
2.	Kebur	0	0	0	0
3.	Lubuk Besar	0	0	0	0
4.	Batu Bandung	0	0	0	0
5.	Muara Kati Baru I	0	0	0	2
6.	Muara Kati Baru II	0	0	0	0
7.	Muara Kati Lama	0	0	0	0
8.	Rantau Bingin	0	0	0	0
9.	Simpang Gegas Temuan	0	0	0	0
10.	Kebur Jaya	0	0	0	2
Jumlah					

Sumber: Kantor Camat Tiang Pumpung Kepungut

**BAB X
PEREKONOMIAN**

Masih minimnya sarana perekonomian di Kecamatan Tiang Pumpung Kepungut salah satunya bisa dilihat dari belum tersedianya pasar sebagai media perdagangan dan pemenuhan kebutuhan sehari-hari masyarakat setempat, sehingga guna memenuhi kebutuhan ekonominya masyarakat tersebut cenderung kembali ke pusat perekonomian di Kecamatan Muara Beliti.

Koperasi merupakan salah satu wadah dalam usaha meningkatkan kesejahteraan perekonomian masyarakat. Berdasarkan data dari Dinas Koperasi dan UMKM Kabupaten Musi Rawas, tercatat

sebanyak 2 unit Koperasi Unit Desa (KUD) dan sejumlah 7 unit koperasi non KUD yang beroperasi di wilayah Kecamatan Tiang Pumpung Kepungut.

Sampai pada tahun 2016, diketahui belum adanya bank sebagai lembaga yang menghimpun dana untuk simpan pinjam atau juga pengkreditan di Kecamatan Tiang Pumpung Kepungut.

Tabel 10.1
Banyaknya Industri Kecil/Kerajinan RumahTangga
di Kecamatan Tiang Pumpung Kepungut Tahun 2016

No	Desa/Kelurahan	Industri Kecil/Kerajinan Rumah Tangga (Unit)		
		Kulit	Kayu	Anyaman
1.	Rantau Serik	-	1	-
2.	Kebur	-	-	-
3.	Lubuk Besar	-	-	-
4.	Batu Bandung	-	-	-
5.	Muara Kati Baru I	-	-	-
6.	Muara Kati Baru II	-	-	-
7.	Muara Kati Lama	-	-	-
8.	Rantau Bingin	-	-	-
9.	Simpang Gegas Temuan	-	2	-
10.	Kebur Jaya	-	1	-
Jumlah		0	4	0

Sumber: Badan Pusat Statistik Kabupaten Musi Rawas
Data Tahun 2015

Tabel 10.2
Banyaknya Industri Kecil/Kerajinan RumahTangga
di Kecamatan Tiang Pumpung Kepungut Tahun 2016 (Lanjutan)

No	Desa/Kelurahan	Industri Kecil/Kerajinan Rumah Tangga (Unit)	
		Gerabah	Kain Tenun
1.	Rantau Serik	-	-
2.	Kebur	-	-
3.	Lubuk Besar	-	-
4.	Batu Bandung	-	-
5.	Muara Kati Baru I	-	-
6.	Muara Kati Baru II	-	-
7.	Muara Kati Lama	-	-
8.	Rantau Bingin	-	-
9.	Simpang Gegas Temuan	-	-
10.	Kebur Jaya	-	-
Jumlah		0	0

Sumber: Badan Pusat Statistik Kabupaten Musi Rawas
 Data Tahun 2015

Tabel 10.3
Jumlah Bank di Kecamatan Tiang Pumpung Kepungut Tahun 2016

No	Desa/Kelurahan	BRI	Bank Sum- sel	Lainnya
1.	Rantau Serik	-	-	-
2.	Kebur	-	-	-
3.	Lubuk Besar	-	-	-
4.	Batu Bandung	-	-	-
5.	Muara Kati Baru I	-	-	-
6.	Muara Kati Baru II	-	-	-
7.	Muara Kati Lama	-	-	-
8.	Rantau Bingin	-	-	-
9.	Simpang Gegas Temuan	-	-	-
10.	Kebur Jaya	-	-	-
Jumlah		0	0	0

Sumber: Kantor Camat Tiang Pumpung Kepungut

Tabel 10.4
Sarana Perekonomian di Kecamatan Tiang Pumpung Kepungut
Tahun 2016

No	Desa/Kelurahan	Pertokoan	Pasar Permanen/ Semi Permanen
1.	Rantau Serik	-	-
2.	Kebur	-	-
3.	Lubuk Besar	-	-
4.	Batu Bandung	-	-
5.	Muara Kati Baru I	-	-
6.	Muara Kati Baru II	-	-
7.	Muara Kati Lama	-	-
8.	Rantau Bingin	-	-
9.	Simpang Gegas Temuan	-	-
10.	Kebur Jaya	-	-
Jumlah		0	0

Sumber: Kantor Camat Tiang Pumpung Kepungut

Tabel 10.5
Sarana Perekonomian di Kecamatan Tiang Pumpung Kepungut
Tahun 2016 (Lanjutan I)

No	Desa/Kelurahan	Kedai	Restoran	Hotel	Penginapan
1.	Rantau Serik	-	-	-	-
2.	Kebur	-	-	-	-
3.	Lubuk Besar	-	-	-	-
4.	Batu Bandung	-	-	-	-
5.	Muara Kati Baru I	1	-	-	-
6.	Muara Kati Baru II	-	-	-	-
7.	Muara Kati Lama	-	-	-	-
8.	Rantau Bingin	1	-	-	-
9.	Simpang Gegas Temuan	5	-	-	1
10.	Kebur Jaya	-	-	-	-
Jumlah		7	0	0	1

Sumber: Badan Pusat Statistik Kabupaten Musi Rawas
Data tahun 2015

Tabel 10.6
Sarana Perekonomian di Kecamatan Tiang Pumpung Kepungut
Tahun 2016 (Lanjutan II)

No	Desa/Kelurahan	Pasar Tidak Permanen	Mini Market	Warung/Toko Klontong
1.	Rantau Serik	-	-	25
2.	Kebur	-	-	14
3.	Lubuk Besar	-	-	31
4.	Batu Bandung	-	-	15
5.	Muara Kati Baru I	-	-	6
6.	Muara Kati Baru II	-	-	5
7.	Muara Kati Lama	-	-	15
8.	Rantau Bingin	-	-	26
9.	Simpang Gegas Temuan	-	-	19
10.	Kebur Jaya	-	-	21
Jumlah		0	0	177

Sumber: Aparat Desa

Tabel 10.7
 Jasa Reparasi di Kecamatan Tiang Pumpung Kepungut
 Tahun 2010

No	Desa/Kelurahan	Bengkel Mobil	Bengkel Motor
1.	Rantau Serik	-	1
2.	Kebur	-	-
3.	Lubuk Besar	-	2
4.	Batu Bandung	-	1
5.	Muara Kati Baru I	-	2
6.	Muara Kati Baru II	-	1
7.	Muara Kati Lama	-	0
8.	Rantau Bingin	-	1
9.	Simpang Gegas Temuan	-	4
10.	Kebur Jaya	-	1
Jumlah		0	13

Sumber: Badan Pusat Statistik Kabupaten Musi Rawas

Gbr : Desa Kebur

DATA

Mencerdaskan Bangsa



**BADAN PUSAT STATISTIK
KABUPATEN MUSI RAWAS**

Jl. Lintas Sumatera Komplek Pemda Kab. Musi Rawas
Kawasan Agropolitan Center Muara Beliti
Email : bps1605@bps.go.id telp. (0733) 4540088
Website : musirawaskab.bps.go.id