

KATALOG : | 102001.3276.06 |



2
0
1
8

KECAMATAN CINERE
DALAM ANGKA
CINERE DISTRICT IN FIGURES



BADAN PUSAT STATISTIK
KOTA DEPOK

KECAMATAN CINERE DALAM ANGKA TAHUN 2018

Nomor ISBN :
Nomor Publikasi : 32760.1812
Katalog BPS : 1102001.3276061
Ukuran Buku : 14,8 cm x 21 cm
Jumlah Halaman : viii + 53 halaman

Naskah :
KSK Kecamatan Cinere

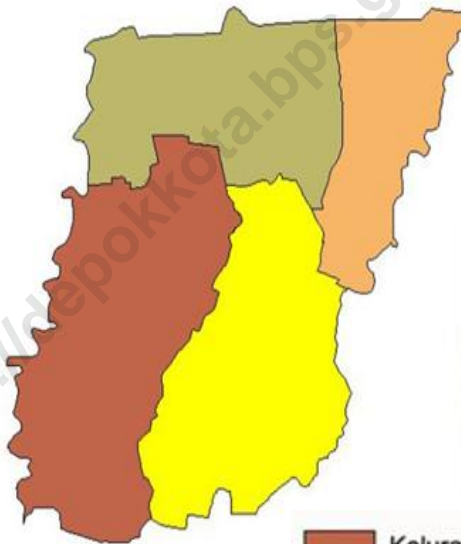
Gambar Kulit :
Seksi Integrasi Pengolahan dan Diseminasi Data Statistik





Diterbitkan Oleh :
Badan Pusat Statistik Kota Depok

Boleh dikutip dengan menyebut sumber



CINERE DALAM ANGKA 2018



-  Kelurahan Cinere
-  Kelurahan Gandul
-  Kelurahan Pangkalanjati
-  Kelurahan Pangkalanjati Baru

PEMERINTAHAN KOTA DEPOK

SAMBUTAN

KEPALA BPS KOTA DEPOK


Dengan mengucapkan syukur Alhamdulillah, kami menyambut atas terbitnya Buku Kecamatan Cinere Dalam Angka Tahun 2017 ini. Buku ini sangat diperlukan bagi setiap penyusun rencana pembangunan baik oleh pemerintah pusat maupun pemerintah daerah sampai ke tingkat kelurahan, karena pembangunan yang sedang giatnya dilaksanakan saat ini semuanya bertitik tolak untuk usaha mewujudkan kesejahteraan dan kemakmuran bagi seluruh rakyat.

Publikasi ini menggambarkan seluruh aspek sosial dan potensi ekonomi dalam bentuk angka yang sangat penting artinya untuk perencanaan dan evaluasi pelaksanaan pembangunan di wilayah Kecamatan Cinere.

Kami menyadari bahwa data-data yang disajikan dalam buku publikasi ini masih jauh dari sempurna, oleh karena itu kami mohon agar semua instansi yang ada di Kecamatan Cinere dapat membantu untuk terselenggaranya penerbitan Kecamatan Cinere Dalam Angka yang lebih baik di masa yang akan datang.

Kepada Koordinator Statistik Kecamatan serta instansi yang ada di lingkungan Kecamatan Cinere yang telah membantu hingga terbitnya publikasi ini disampaikan terima kasih. Semoga publikasi ini berguna bagi semua pihak, khususnya bagi kepentingan pembangunan daerah.

Depok, 21 September 2018
Kepala BPS Kota Depok



Ahmad Muhammad Saleh, SE.
NIP. 19620728 199003 1 001

PENDAHULUAN

Kecamatan Cinere merupakan salah satu kecamatan di Kota Depok yang mempunyai luas wilayah secara administrasi seluas 1104,1 kilometer persegi, dengan kepadatan penduduk 10.351 jiwa tiap kilometer persegi.

Letak Kecamatan Cinere yang sangat strategis karena berbatasan langsung dengan Ibu Kota DKI Jakarta merupakan keuntungan bagi Kecamatan Cinere terutama dari segi komunikasi dan perhubungan. Kemudahan dan kelengkapan sarana dan prasarana transportasi di Kecamatan Cinere menjadikan Kecamatan Cinere menjadi salah satu daerah penyangga Ibu Kota DKI Jakarta.

Perekonomian

Saat ini terdapat sebuah Mall, Pasar Segar Cinere, dan beberapa ruko pendukung perekonomian di Kecamatan Cinere.

Sarana prasarana

Pendidikan TK, SD/MI, SLTP/MTs, SMU/MA, Akademi, dan Perguruan Tinggi Swasta.

Rekreasi : Lapangan Golf Pangkalanjati

Kesehatan : Fasilitas kesehatan di Kecamatan Cinere adalah RS. Puri Cinere, Puskesmas Cinere, Rumah Bersalin, dan Praktek Dokter serta Bidan.

DAFTAR ISI

Halaman Katalog.....	ii
Peta	iii
Sambutan Kepala BPS Kota Depok	iv
Pendahuluan	v
Daftar Isi	vi
Daftar Tabel	vii
BAB I Letak Geografi	1
BAB II Pemerintahan	5
BAB III Penduduk dan Tenaga Kerja	Error! Bookmark not defined.
BAB IV Pendidikan.....	19
BAB V Kesehatan.....	24
BAB VI Agama.....	33
BAB VII Sosial Lainnya.....	39
BAB VIII Perhubungan dan Komunikasi	44
BAB IX Keuangan	48
BAB X Lain-lain.....	52

DAFTAR TABEL

Tabel 1.1	Tingkat Perkembangan Kelurahan	1
Tabel 1.2	Jarak Antar Kelurahan (Km).....	2
Tabel 1.3	Luas Lahan (Ha) Menurut Penggunaannya.....	3
Tabel 2.1	Jumlah Rumah Tangga, RT, dan RW	5
Tabel 2.2	Banyaknya Pegawai Kelurahan Menurut Golongan	6
Tabel 2.3	Banyaknya Pos Hansip dan Anggotanya.....	7
Tabel 3.1	Jumlah Penduduk, Luas Kelurahan, dan Kepadatannya	Error! Bookmark not defined.
Tabel 3.2	Jumlah Penduduk Menurut Kelompok Umur.....	9
Tabel 3.3	Jumlah Penduduk Menurut Jenis Kelamin	10
Tabel 3.4	Jumlah Penduduk Menurut Jenis Pekerjaan Utama	11
Tabel 3.5	Jumlah Kelahiran dan Kematian	13
Tabel 3.6	Jumlah Penduduk Datang dan Pindah	14
Tabel 3.7	Jumlah Penduduk Menurut Kewarganegaraan Asing	15
Tabel 3.8	Jumlah Penduduk Menurut Tingkat Pendidikan	16
Tabel 3.9	Jumlah Penduduk Menurut Jenis Cacat	18
Tabel 4.1	Jumlah Gedung Sekolah Menurut Status Sekolah	19
Tabel 4.2	Jumlah Sekolah Menurut Status Sekolah	20
Tabel 4.3	Jumlah Murid dan Guru SD Negeri dan Swasta	21
Tabel 4.4	Jumlah Murid dan Guru SLTP Negeri dan Swasta	22
Tabel 4.5	Jumlah Murid dan Guru SLTA Negeri dan Swasta.....	23
Tabel 5.1	Jumlah Tempat Pelayanan Kesehatan	24
Tabel 5.2	Jumlah Tenaga Pelayanan Kesehatan	25

Kecamatan Cinere Dalam Angka 2018

Tabel 5.4	Target dan Realisasi Peserta Keluarga Berencana (KB)	27
Tabel 5.5	Jumlah Pasangan Usia Subur Akseptor Menurut Alat KB	29
Tabel 5.6	Jumlah Akseptor KB Menurut Kelompok Umur	31
Tabel 5.7	Jumlah Pasangan Usia Subur Bukan Akseptor KB	32
Tabel 6.1	Jumlah Sarana Peribadatan	33
Tabel 6.2	Jumlah Penduduk menurut Agama yang Dianut	34
Tabel 6.3	Jumlah Nikah, Talak, Cerai, dan Rujuk	35
Tabel 6.4	Jumlah Sekolah di Lingkungan Kementerian Agama	36
Tabel 6.5	Jumlah Murid dan Guru Sekolah Agama di Lingkungan Kementerian Agama	37
Tabel 7.1	Jumlah Gangguan Kamtibmas Menurut Jenisnya	39
Tabel 7.2	Jumlah Organisasi Menurut Jenisnya dan Anggotanya	41
Tabel 7.3	Jumlah Keanggotaan Pramuka Menurut Tingkatannya	42
Tabel 8.1	Banyaknya Jembatan Menurut Jenisnya	44
Tabel 8.2	Jumlah Surat Pos dan Paket yang Diterima dan Dikirim	45
Tabel 8.3	Jumlah Pendapatan Pos dan Giro	46
Tabel 8.4	Data Produksi Kantor Pos dan Giro	47
Tabel 9.1	Perkembangan Pajak Bumi dan Bangunan	48
Tabel 9.2	Target dan Realisasi Penerimaan PBB Dirinci per Desa	49
Tabel 9.3	Jumlah Wajib Pajak dan Wajib Pajak Terbayar	50
Tabel 9.4	Besarnya Biaya Proyek Menurut Asalnya	51
Tabel 10.1	Jumlah Tempat Pemasaran	52
Tabel 10.2	Jumlah Industri Besar Sedang dan Tenaga Kerja	53

Kecamatan Cinere Dalam Angka 2018


<https://depokkota.bps.go.id>



**Tingkat Perkembangan Kelurahan
di Kecamatan Cinere Tahun 2017**
Tabel 1.1
*Table Village by Level of Development
In Cinere District, 2017*

No	Kelurahan	Tingkat Perkembangan Kelurahan	Ket
(1)	(2)	(3)	(4)
1	Cinere	Swadaya	
2	Gandul	Swasembada Mula	
3	Pangkalanjati Baru	Swasembada Mula	
4	Pangkalanjati	Swasembada Mula	

Sumber: Kantor Kelurahan di Kecamatan Cinere
Source : Village Office at Subdistrict of Cinere




Jarak Antar Kelurahan (Km)
Tabel 1.2 di Kecamatan Cinere Tahun 2017
Table Distance Among Village (Km)
in Cinere District, 2017

Kelurahan	Cinere	Gandul	Pangkalanjati Baru	Pangkalanjati
Cinere		1	2.5	3
Gandul	1		2	1.5
Pangkalanjati Baru	1.5	2		1
Pangkalanjati	3	1.5	1	

Sumber: Kantor Kelurahan di Kecamatan Cinere

Source : Village Office at Subdistrict of Cinere



**Luas Lahan (Ha) Menurut Penggunaannya
di Kecamatan Cinere Tahun 2017**
Tabel 1.3
**Table Land Area (Ha) by Land Using
in Cinere District, 2017**

No	Kelurahan	Sawah	Pekarangan	Perumahan	Ladang
(1)	(2)	(3)	(4)	(5)	(6)
1	Cinere	0	8,5	355,0	0
2	Gandul	0	12,5	225,8	0
3	Pangkalanjati Baru	0	0	103,9	0
4	Pangkalanjati	0	19,2	210,3	0
Jumlah		0	40,2	895,0	0

Sumber: Kantor Kelurahan di Kecamatan Cinere
Source : Village Office at Subdistrict of Cinere



Tabel 1.3 Luas Lahan (Ha) Menurut Penggunaannya
 di Kecamatan Cinere Tahun 2017
*Table Land Area (Ha) by Land Using
 in Cinere District, 2017*

Lanjutan

No	Kelurahan	Empang	Kuburan	Lainnya	Jumlah
(1)	(2)	(7)	(8)	(9)	(10)
1	Cinere	0,3	1,0	1,2	366,0
2	Gandul	1,2	2,5	2,0	264,0
3	Pangkalanjati Baru	0,5	1,75	51,85	158,0
4	Pangkalanjati	0	1,3	37,2	268,0
Jumlah		2,0	6,55	92,25	1 056,0

Sumber: Kantor Kelurahan di Kecamatan Cinere

Source : Village Office at Subdistrict of Cinere



**Jumlah Rumah Tangga, RT, dan RW
di Kecamatan Cinere Tahun 2017**
Tabel 2.1 *Number of Household, RT, and RW
in Cinere District, 2017*

No	Kelurahan	Rumah Tangga	Rukun Tetangga (RT)	Rukun Warga (RW)
(1)	(2)	(3)	(4)	(5)
1	Cinere	10 369	94	19
2	Gandul	7 425	46	10
3	Pangkalanjati Baru	3 428	34	6
4	Pangkalanjati	5 815	41	7
Jumlah		27 037	215	42

Sumber: Dinas Kependudukan dan Catatan Sipil Kota Depok



Tabel 2.2 Banyaknya Pegawai Kelurahan Menurut Golongan di Kecamatan Cinere Tahun 2017
Table Number of Village Employee by Group in Cinere District, 2017

No	Kelurahan	Golongan				Non Golongan
		I	II	III	IV	
(1)	(2)	(3)	(4)	(5)	(6)	(7)
1	Cinere	0	2	3	0	7
2	Gandul	0	2	4	0	8
3	Pangkalanjati Baru	0	0	2	0	5
4	Pangkalanjati	0	0	4	0	7
Jumlah		0	4	13	0	25

Sumber: Kantor Kelurahan di Kecamatan Cinere
 Source : Village Office at Subdistrict of Cinere



**Banyaknya Pos Hansip dan Anggotanya
di Kecamatan Cinere Tahun 2017**
Tabel 2.3
*Table Number of Hansip Office and Member
in Cinere District, 2017*

No	Kelurahan	Pos Hansip	Anggota
(1)	(2)	(3)	(4)
1	Cinere	19	10
2	Gandul	7	5
3	Pangkalanjati Baru	5	8
4	Pangkalanjati	10	10
Jumlah		41	33

Sumber: Kantor Kelurahan di Kecamatan Cinere
Source : Village Office at Subdistrict of Cinere



**Jumlah Penduduk, Luas Kelurahan, dan Kepadatannya
di Kecamatan Cinere Tahun 2017**
Tabel 3.1
*Table Number of Population, Regional Area, and Density
in Cinere District, 2017*

No	Kelurahan	Jumlah Penduduk (jiwa)	Luas (km ²)	Kepadatan (jiwa/km ²)
(1)	(2)	(3)	(4)	(5)
1	Cinere	33 379	3,66	9 120
2	Gandul	24 609	2,64	9 322
3	Pangkalanjati Baru	10 855	1,58	6 870
4	Pangkalanjati	18 451	2,68	6 885
Jumlah		87 294	10,56	8 266


Sumber: Dinas Kependudukan dan Catatan Sipil Kota Depok



Tabel 3.2 Jumlah Penduduk Menurut Kelompok Umur di Kecamatan Cinere Tahun 2017
Table *Number of Population by Age Group in Cinere District, 2017*

No	Kelompok Umur	Laki-laki	Perempuan	Jumlah
(1)	(2)	(3)	(4)	(5)
1	0-4	6 514	6 168	12 682
2	5-9	5 565	5 218	10 783
3	10-14	4 688	4 771	9 459
4	15-19	5 544	6 340	11 884
5	20-24	6 812	7 149	13 961
6	25-29	6 936	7 172	14 108
7	30-34	7 250	7 037	14 287
8	35-39	6 742	6 294	13 036
9	40-44	5 566	5 191	10 757
10	45-49	4 185	4 255	8 440
11	50-54	3 132	3 361	6 493
12	55-59	2 539	2 664	5 203
13	60-64	1 682	1 743	3 425
14	65-69	1 184	1 161	2 345
15	70+	1 289	1 454	2 743
Jumlah		68 628	69 978	139 606


Sumber: Proyeksi BPS Kota Depok



Jumlah Penduduk Menurut Jenis Kelamin
Tabel 3.3 di Kecamatan Cinere Tahun 2017
Table Number of Population by Sex
in Cinere District, 2017

No	Kelurahan	Laki-laki	Perempuan	Jumlah
(1)	(2)	(3)	(4)	(5)
1	Cinere	16 743	16 636	33 379
2	Gandul	12 376	12 233	24 609
3	Pangkalanjati Baru	5 432	5 423	10 855
4	Pangkalanjati	9 299	9 152	18 451
Jumlah		43 850	43 449	87 294

Sumber: Dinas Kependudukan dan Catatan Sipil Kota Depok



Jumlah Penduduk Menurut Jenis Pekerjaan Utama
Tabel 3.4 di Kecamatan Cinere Tahun 2016
Table Number of Population by Kind of Main Work
in Cinere District, 2016

No	Kelurahan	PNS/TNI/ POLRI	Karyawan	Pensiun	Pejabat Negara
(1)	(2)	(3)	(4)	(5)	(6)
1	Cinere	622	12 203	785	5
2	Gandul	1 075	7 787	408	1
3	Pangkalanjati Baru	200	4 408	170	0
4	Pangkalanjati	525	7 392	626	3
Jumlah		2 422	31 790	1 989	9

Sumber: Dinas Kependudukan dan Catatan Sipil Kota Depok



Jumlah Penduduk Menurut Jenis Pekerjaan Utama
Tabel 3.4 di Kecamatan Cinere Tahun 2016
Table Number of Population by Kind of Main Work
in Cinere District, 2016

Lanjutan

No	Kelurahan	Buruh	Informal	Petani Ternak	Wira swasta	Jumlah
(1)	(2)	(3)	(4)	(5)	(6)	(8)
1	Cinere	938	495	13	3 279	18 340
2	Gandul	1 000	231	20	2 520	13 042
3	Pangkalanjati Baru	349	70	3	790	5 990
4	Pangkalanjati	560	332	10	2 183	11 631
Jumlah		2 847	1 128	46	8 772	49 003

Sumber: Dinas Kependudukan dan Catatan Sipil Kota Depok



Jumlah Kelahiran dan Kematian Menurut Jenis Kelamin
Tabel 3.5 di Kecamatan Cinere Tahun 2016
Table Number of Birth and Death by Sex
in Cinere District, 2016

No	Kelurahan	Lahir			Mati		
		Laki- Laki	Perem- puan	Jum- lah	Laki- laki	Perem- Puan	Jum- lah
(1)	(2)	(3)	(4)	(5)	(6)	(7)	(8)
1	Cinere	46	42	88	42	22	64
2	Gandul	38	35	73	32	16	48
3	Pangkalanjati Baru	16	16	32	13	9	22
4	Pangkalanjati	27	22	49	15	9	24
Jumlah		127	115	242	102	56	158


Sumber: Dinas Kependudukan dan Catatan Sipil Kota Depok



Jumlah Penduduk Datang dan Pindah Menurut Jenis Kelamin, di Kecamatan Cinere Tahun 2016
Tabel 3.6 *Number of Population Come and Move by Sex in Cinere District, 2016*

No	Kelurahan	Datang			Pindah		
		Laki-laki	Perempuan	Jumlah	Laki-laki	Perempuan	Jumlah
(1)	(2)	(3)	(4)	(5)	(6)	(7)	(8)
1	Cinere	326	335	661	328	370	698
2	Gandul	253	300	553	275	228	503
3	Pangkalanjati Baru	128	119	247	136	135	271
4	Pangkalanjati	203	206	409	252	256	508
Jumlah		910	960	1 870	991	989	1 980

Sumber: Dinas Kependudukan dan Catatan Sipil Kota Depok



**Jumlah Penduduk Menurut Kewarganegaraan Asing
di Kecamatan Cinere Tahun 2016**
Table *Number of Population by Foreign Civic
in Cinere District, 2016*

No	Kelurahan	Cina			Asing Lainnya		
		Laki-laki	Perempuan	Jumlah	Laki-laki	Perempuan	Jumlah
(1)	(2)	(3)	(4)	(5)	(6)	(7)	(8)
1	Cinere	-	-	-	32	18	50
2	Gandul	-	-	-	1	0	1
3	Pangkalanjati Baru	-	-	-	5	0	5
4	Pangkalanjati	-	-	-	9	6	15
Jumlah		-	-	-	47	24	71

Sumber: Kantor Kecamatan Cinere
Source : *Subdistrict office Cinere*



Jumlah Penduduk Menurut Tingkat Pendidikan
Tabel 3.8 di Kecamatan Cinere Tahun 2017
Table Number of Population by Educational Degree
in Cinere District, 2017

No	Kelurahan	Belum Sekolah	Tdk Tamat SD/Sederajat	Tamat	
				SD	SLTP
(1)	(2)	(3)	(4)	(5)	(6)
1	Cinere	5 638	2 962	2 511	3 222
2	Gandul	3 703	2 832	2 297	3 268
3	Pangkalanjati Baru	2 027	895	1 120	1 195
4	Pangkalanjati	2 929	1 637	1 717	2 085
Jumlah		14 297	8 326	7 645	9 770

Sumber: Dinas Kependudukan dan Catatan Sipil Kota Depok




Jumlah Penduduk Menurut Tingkat Pendidikan
Tabel 3.8 di Kecamatan Cinere Tahun 2017
Table Number of Population by Educational Degree
in Cinere District, 2017

Lanjutan

No	Kelurahan	Tamat			Jumlah
		SLTA	Akademik	Universitas	
(1)	(2)	(7)	(8)	(9)	(10)
1	Cinere	11 654	1 616	5 776	33 379
2	Gandul	8 796	1 009	2 704	24 609
3	Pangkalanjati Baru	3 870	419	1 329	10 855
4	Pangkalanjati	6 718	922	2 443	18 451
Jumlah		31 038	3 966	12 252	87 254


Sumber: Dinas Kependudukan dan Catatan Sipil Kota Depok



Jumlah Penduduk Menurut Jenis Cacat
Tabel 3.9 di Kecamatan Cinere Tahun 2017
Table Number of Population by Kind of Defect
in Cinere District, 2017

No	Kelurahan	Tuna					Cacat Mental (Grahita)
		Netra	Rungu	Wicara	Rungu-Wicara	Daksa	
(1)	(2)	(3)	(4)	(5)	(6)	(7)	(8)
1	Cinere	5	0	0	2	1	2
2	Gandul	5	0	0	0	1	1
3	Pangkalanjati Baru	0	0	0	1	1	0
4	Pangkalanjati	5	2	1	0	1	6
Jumlah		15	2	1	3	4	9

Sumber: Kantor Kelurahan di Kecamatan Cinere
 Source : Village Office at Subdistrict of Cinere



Jumlah Gedung Sekolah Menurut Status Sekolah
Tabel 4.1 di Kecamatan Cinere Tahun 2017
Table Number of School Buildings by School Status
in Cinere District, 2017

No	Kelurahan	Negeri				Swasta			
		TK	SD	SLTP	SLTA /SMK	TK	SD	SLTP	SLTA /SMK
(1)	(2)	(3)	(4)	(5)	(6)	(7)	(8)	(9)	(10)
1	Cinere	0	3	0	1	8	4	4	7
2	Gandul	0	2	2	0	8	5	5	2
3	Pangkalan jati Baru	0	1	0	0	0	0	0	0
4	Pangkalan jati	0	1	0	0	1	0	0	1
Jumlah		0	7	2	1	17	9	9	11

Sumber: Dinas Pendidikan Kota Depok

Source : Education Department City of Depok



**Jumlah Sekolah Menurut Status Sekolah
di Kecamatan Cinere Tahun 2017**
Tabel 4.2 *Number of Schools by School Status
in Cinere District, 2017*

No	Kelurahan	Negeri				Swasta			
		TK	SD	SLTP	SLTA /SMK	TK	SD	SLTP	SLTA/ SMK
(1)	(2)	(3)	(4)	(5)	(6)	(7)	(8)	(9)	(10)
1	Cinere	0	3	0	1	8	4	4	7
2	Gandul	0	2	2	0	8	5	5	3
3	Pangkalan- jati Baru	0	1	0	0	0	0	0	0
4	Pangkalan- Jati	0	1	0	0	1	0	0	1
Jumlah		0	7	2	1	17	9	9	11

Sumber: Dinas Pendidikan Kota Depok
Source : Education Department City of Depok



**Jumlah Murid dan Guru SD Negeri dan Swasta
di Kecamatan Cinere Tahun 2017**
Tabel 4.3
*Table Number of Students and Teachers of State and Private SD
in Cinere District, 2017*

No	Kelurahan	Negeri		Swasta		Jumlah	
		Murid	Guru	Murid	Guru	Murid	Guru
(1)	(2)	(3)	(4)	(5)	(6)	(7)	(8)
1	Cinere	1 561	50	535	28	2 096	78
2	Gandul	1 033	24	2 086	82	3 119	106
3	Pangkalanjati Baru	328	11	0	0	328	11
4	Pangkalanjati	591	15	0	0	591	15
Jumlah		3 513	100	2 621	110	6 134	210

Sumber: Dinas Pendidikan Kota Depok

Source : Education Department City of Depok



**Jumlah Murid dan Guru SLTP Negeri dan Swasta
di Kecamatan Cinere Tahun 2017**
Tabel 4.4
*Table Number of Students and Teachers of State and Private
SLTP in Cinere District, 2017*

No	Kelurahan	Negeri		Swasta		Jumlah	
		Murid	Guru	Murid	Guru	Murid	Guru
(1)	(2)	(3)	(4)	(5)	(6)	(7)	(8)
1	Cinere	0	0	397	25	430	25
2	Gandul	1 418	44	659	54	2 077	98
3	Pangkalanjati Baru	0	0	0	0	0	0
4	Pangkalanjati	0	0	0	0	0	0
Jumlah		1 418	44	1 056	79	2 507	123

Sumber: Dinas Pendidikan Kota Depok

Source : Education Department City of Depok



**Jumlah Murid dan Guru SLTA Negeri dan Swasta
di Kecamatan Cinere Tahun 2017**
*Table Number of Students and Teachers of State and Private
SLTA in Cinere District, 2017*

No	Kelurahan	Negeri		Swasta		Jumlah	
		Murid	Guru	Murid	Guru	Murid	Guru
(1)	(2)	(3)	(4)	(5)	(6)	(7)	(8)
1	Cinere	743	26	1 461	117	2 204	143
2	Gandul	0	0	203	7	203	7
3	Pangkalanjati Baru	0	0	0	0	0	0
4	Pangkalanjati	0	0	52	4	0	0
Jumlah		743	26	1 716	128	2 407	150

Sumber: Dinas Pendidikan Kota Depok

Source : Education Department City of Depok



Jumlah Tempat Pelayanan Kesehatan
Tabel 5.1 di Kecamatan Cinere Tahun 2017
Table Number of Health Services Place
in Cinere District, 2017

No	Kelurahan	Rumah Sakit	Puskesmas	Pos-yandu	Apo-Tek*	Balai Pengobatan*	Jumlah
(1)	(2)	(3)	(4)	(5)	(6)	(7)	(8)
1	Cinere	0	1	12	1	14	20
2	Gandul	0	0	13	1		
3	Pangkalanjati Baru	0	0	8	1		
4	Pangkalanjati	2	0	12	1		
Jumlah		2	1	45	4	14	20

*Data Gabungan Satu Kecamatan Cinere

Sumber: Dinas Kesehatan Kota Depok

Source : Health Department City of Depok




**Jumlah Tenaga Pelayanan Kesehatan
di Kecamatan Cinere Tahun 2017**
*Table Number of Health Services Personnel
in Cinere District, 2017*

No	Kelurahan	Dokter			Bidan	Perawat	Jumlah
		Umum	Gi gi	Spesialis			
(1)	(2)	(3)	(4)	(5)	(6)	(7)	(8)
1	Cinere*	32	16	23	18	1 034	1 123
2	Gandul						
3	Pangkalanjati Baru						
4	Pangkalanjati						
Jumlah		32	16	23	18	1 034	1 123

*Data Gabungan Satu Kecamatan Cinere

Sumber: Dinas Kesehatan Kota Depok

Source : Health Department City of Depok



Tabel 5.3 Jumlah Balita yang Mendapat Imunisasi di Kecamatan Cinere Tahun 2017
Table Number of Children Under Five Years Old are Immunized in Cinere District, 2017

No	Kelurahan	BCG	DPT			Cam-pak
			I	II	III	
(1)	(2)	(3)	(4)	(5)	(6)	(7)
1	Cinere *	2 623	2 623	2 518	2 440	2 235
2	Gandul					
3	Pangkalanjati Baru					
4	Pangkalanjati					
Jumlah		2 623	2 623	2 518	2 440	2 235

*Data Gabungan Satu Kecamatan Cinere

Sumber: Dinas Kesehatan Kota Depok

Source : Health Department City of Depok



Tabel 5.3 Jumlah Balita yang Mendapat Imunisasi di Kecamatan Cinere Tahun 2017
Table Number of Children Under Five Years Old are Immunized in Cinere District, 2017

Lanjutan

No	Kelurahan	Polio				Jumlah
		I	II	III	IV	
(1)	(2)	(8)	(9)	(10)	(11)	(12)
1	Cinere *	2 411	2 242	2 186	2 377	21 655
2	Gandul					
3	Pangkalanjati Baru					
4	Pangkalanjati					
	Jumlah	2 411	2 242	2 186	2 377	21 655

*Data Gabungan Satu Kecamatan Cinere

Sumber: Dinas Kesehatan Kota Depok

Source : Health Department City of Depok



Target dan Realisasi Peserta Keluarga Berencana (KB)
di Kecamatan Cinere Tahun 2015
Table *Target and Realization of KB Participants*
in Cinere District, 2015

No	Kelurahan	Target	Realisasi	Persentase
(1)	(2)	(3)	(4)	(5)
1	Cinere	11 336	7 745	68,32
2	Gandul	7 016	5 170	73,69
3	Pangkalanjati Baru	2 635	1 935	73,43
4	Pangkalanjati	8 000	4 103	51,29
Jumlah		28 987	18 953	65,38

Sumber: Badan Pemberdayaan Masyarakat dan Keluarga Kota Depok



**Jumlah Pasangan Usia Subur Akseptor KB Menurut Alat
Tabel 5.5 KB di Kecamatan Cinere Tahun 2017**
*Table Number of Fertile Couples Acceptors KB According to
Tools KB in Cinere District, 2017*

No	Kelurahan	Akseptor KB			
		IUD	Pil	Suntik	Kondom
(1)	(2)	(3)	(4)	(5)	(6)
1	Cinere	1 383	1 792	3 610	270
2	Gandul	912	1 149	2 119	170
3	Pangkalanjati Baru	292	413	932	114
4	Pangkalanjati	972	933	1 859	270
Jumlah		3 559	4 287	8 520	824

Sumber: Badan Pemberdayaan Masyarakat dan Keluarga Kota Depok




**Jumlah Pasangan Usia Subur Akseptor KB Menurut Alat
Tabel 5.5 KB di Kecamatan Cinere Tahun 2017
Table Number of Fertile Couples Acceptors KB According to
Tools KB in Cinere District, 2017**

Lanjutan

No	Kelurahan	Akseptor KB			
		MOP	MOW	Implant	Jumlah
(1)	(2)	(7)	(8)	(9)	(10)
1	Cinere	69	201	420	7 745
2	Gandul	45	145	630	5 170
3	Pangkalanjati Baru	24	70	90	1 935
4	Pangkalanjati	3	12	54	4 103
Jumlah		141	428	1 194	18 953

Sumber: Badan Pemberdayaan Masyarakat dan Keluarga Kota Depok



**Jumlah Akseptor KB Menurut Kelompok Umur
di Kecamatan Cinere Tahun 2015**
Tabel 5.6
*Table Number of Acceptors KB by Age Group
in Cinere District, 2015*

No	Kelurahan	15-19	20-29	30-39	40+	Jumlah
(1)	(2)	(3)	(4)	(5)	(6)	(7)
1	Cinere	68	2 161	3 517	2 051	7 797
2	Gandul	60	2 003	927	1 149	4 139
3	Pangkalanjati Baru	7	453	1 021	831	2 312
4	Pangkalanjati	15	559	1 271	679	2 524
Jumlah		150	5 176	6 736	4 710	16 772

Sumber: Penyuluh Lapangan Keluarga Berencana di Kecamatan Cinere
Source : FeAs Family Planning at Subdistrict of Cinere



Jumlah Pasangan Usia Subur Bukan Akseptor KB
Tabel 5.7 di Kecamatan Cinere Tahun 2017
Table Number of Fertile Couples of Family Planning Acceptors
in Cinere District, 2017

No	Kelurahan	Hamil	Ingin Anak	Lainnya	Jumlah
(1)	(2)	(3)	(4)	(5)	(6)
1	Cinere	336	536	1 992	2 864
2	Gandul	100	914	832	1 846
3	Pangkalanjati Baru	66	245	277	588
4	Pangkalanjati	231	193	1 277	1 701
Jumlah		733	1 888	4 378	6 999


Sumber: Badan Pemberdayaan Masyarakat dan Keluarga Kota Depok



Jumlah Sarana Peribadatan
Tabel 6.1 di Kecamatan Cinere Tahun 2017
Table Number of Worship Place
in Cinere District, 2017

No	Kelurahan	Masjid	Musholla /Langgar	Gereja	Pura	Wihara	Jumlah
(1)	(2)	(3)	(4)	(5)	(6)	(7)	(8)
1	Cinere	11	22	12	0	0	45
2	Gandul	7	23	0	0	0	30
3	Pangkalanjati Baru	4	11	0	0	0	15
4	Pangkalanjati	8	17	1	1	0	27
Jumlah		30	73	13	1	0	117


Sumber: Kantor Kelurahan di Kecamatan Cinere
 Source : Village Office at Subdistrict of Cinere



Tabel 6.2 Jumlah Penduduk Menurut Agama yang Dianut di Kecamatan Cinere Tahun 2017
Table Number of Populations by Religion in Cinere District, 2017

No	Kelurahan	Islam	Kristen		Hindu	Budha	Lain-lain	Jumlah
			Ka- tolik	Pro- testan				
(1)	(2)	(3)	(4)	(5)	(6)	(7)	(8)	(9)
1	Cinere	29 264	1 295	2 458	165	189	8	33 379
2	Gandul	23 541	264	681	53	68	2	24 609
3	Pangkalan jati Baru	10 370	126	326	18	15	0	10 855
4	Pangkalan jati	16 778	582	1 005	51	33	2	18 451
Jumlah		79 953	2 267	4 470	287	418	13	87 294

Sumber: Dinas Kependudukan dan Catatan Sipil Kota Depok



Jumlah Nikah, Talak, Cerai, dan Rujuk
Tabel 6.3 di Kecamatan Cinere Tahun 2015
Table Number of Marriages, Divorces, and Reconciliations
in Cinere District, 2015

No	Kelurahan	Nikah	Talak	Cerai	Rujuk
(1)	(2)	(3)	(4)	(5)	(6)
1	Cinere	176
2	Gandul	141
3	Pangkalanjati Baru	57
4	Pangkalanjati	131
Jumlah		505

Sumber: Kantor Urusan Agama di Kecamatan Cinere

Source : Office of Religious Affairs at Subdistrict of Cinere



**Jumlah Sekolah di Lingkungan Kementerian Agama
di Kecamatan Cinere Tahun 2017**
Tabel 6.4
*Table Number of Schools Under The Ministry of Religious
in Cinere District, 2017*

No	Kelurahan	Ibtidaiyah	Tsanawiyah	Aliyah	Jumlah
(1)	(2)	(3)	(4)	(5)	(6)
1	Cinere	2	2	0	4
2	Gandul	3	1	0	4
3	Pangkalanjati Baru	2	1	0	3
4	Pangkalanjati	1	0	0	1
Jumlah		8	4	0	12

Sumber : Kantor Kementerian Agama Kota Depok

Source : Ministry of Religious affair of Depok



**Jumlah Murid dan Guru Sekolah Agama di Lingkungan
Tabel 6.5 Kementerian Agama di Kecamatan Cinere Tahun 2017**
*Table Number of Students and Teachers in Schools in Ministry of
Religious Affairs in Cinere District, 2017*

No	Kelurahan	Ibtidaiyah		Tsanawiyah	
		Murid	Guru	Murid	Guru
(1)	(2)	(3)	(4)	(5)	(6)
1	Cinere	496	41	747	49
2	Gandul	652	40	276	23
3	Pangkalanjati Baru	333	29	36	14
4	Pangkalanjati	330	22	0	0
Jumlah		1 811	132	1 059	86

Sumber : Kantor Kementerian Agama Kota Depok

Source : Ministry of Religious affair of Depok



**Jumlah Murid dan Guru Sekolah Agama di Lingkungan
Tabel 6.5 Kementerian Agama di Kecamatan Cinere Tahun 2017
Table Number of Students and Teachers in Schools in Ministry of
Religious Affairs at Subdistrict of Cinere, 2017**

Lanjutan

No	Kelurahan	Aliyah		Jumlah	
		Murid	Guru	Murid	Guru
(1)	(2)	(7)	(8)	(9)	(10)
1	Cinere	0	0	1 243	90
2	Gandul	0	0	928	63
3	Pangkalanjati Baru	0	0	369	43
4	Pangkalanjati	0	0	320	22
Jumlah		0	0	2 870	218

Sumber : Kantor Kementerian Agama Kota Depok

Source : Ministry of Religious affair of Depok



Jumlah Gangguan Kamtibmas Menurut Jenisnya
Tabel 7.1 di Kecamatan Cinere Tahun 2015
Table Number of Security Interference by Kind of Interference
in Cinere District, 2015

No	Kelurahan	Keba- karan	Peni- puan	Peng- rusakan	Peng- gelapan	Temu Mayat
(1)	(2)	(3)	(4)	(5)	(6)	(7)
1	Cinere	4	0	0	0	0
2	Gandul	5	0	0	0	3
3	Pangkalanjati Baru	0	0	0	0	1
4	Pangkalanjati	2	0	0	0	0
Jumlah		11	0	0	0	4

Sumber: Polsek di Kecamatan Cinere
 Source : *The Police Sector at Subdistrict of Cinere*



Jumlah Gangguan Kamtibnas Menurut Jenisnya
Tabel 7.1 di Kecamatan Cinere Tahun 2015
Table Number of Security Interference by Kind of Interference
in Cinere District, 2015

Lanjutan

No	Kelurahan	Pencurian				Penga- niayaan	Lain- nya
		Kenda- raan	Ringan	Berat	Keke- rasan		
(1)	(2)	(8)	(9)	(10)	(11)	(12)	(13)
1	Cinere	10	1	0	1	4	13
2	Gandul	7	1	0	1	2	4
3	Pangkalanjati Baru	0	0	0	0	4	1
4	Pangkalanjati	4	1	2	1	3	14
Jumlah		21	3	2	3	13	32

Sumber: Polsek di Kecamatan Cinere


Source : *The Police Sector at Subdistrict of Cinere*



Jumlah Organisasi Menurut Jenisnya dan Anggotanya
Tabel 7.2 di Kecamatan Cinere Tahun 2015
Table Number of Organization by Kind and Member Organization in Cinere District, 2015

No	Kelurahan	Kesenian		Olah Raga		Karang Taruna		Lain-lain	
		Jum-lah	Ang-gota	Jum-lah	Ang-gota	Jum-lah	Ang-gota	Jum-lah	Ang-gota
(1)	(2)	(3)	(4)	(5)	(6)	(7)	(8)	(9)	(10)
1	Cinere	1	10	1	2	9	15	0	0
2	Gandul	0	0	13	95	0	0	0	0
3	Pangkalanjati Baru	2	17	0	0	1	50	0	0
4	Pangkalanjati	3	75	4	80	1	20	0	0
Jumlah		6	102	18	177	5	85	0	0

Sumber: Kantor Kelurahan di Kecamatan Cinere
 Source : Village Office at Subdistrict of Cinere



Jumlah Keanggotaan Pramuka Menurut Tingkatannya
Tabel 7.3 di Kecamatan Cinere Tahun 2017
Table Number of Scout Member by Scout Level
in Cinere District, 2017

No	Kelurahan	Siaga	Penggalang	Penegak	Pandega
(1)	(2)	(3)	(4)	(5)	(7)
1	Cinere	1 340	1 549	322	0
2	Gandul	825	1 815	80	0
3	Pangkalanjati Baru	390	340	0	0
4	Pangkalanjati	360	280	50	0
Jumlah		2 915	3 984	452	0

Sumber: Kwartir Ranting Kecamatan Cinere



Jumlah Keanggotaan Pramuka Menurut Tingkatannya
Tabel 7.3 di Kecamatan Cinere Tahun 2017
Table Number of Scout Member by Scout Level
in Cinere District, 2017

Lanjutan

No	Kelurahan	Andalan	Pembina	Mabigus	Jumlah
(1)	(2)	(3)	(4)	(5)	(7)
1	Cinere	0	15	20	3 246
2	Gandul	0	16	22	2 758
3	Pangkalanjati Baru	0	5	5	740
4	Pangkalanjati	0	4	4	698
Jumlah		0	40	51	7 442

Sumber: Kwartir Ranting Kecamatan Cinere



Banyaknya Jembatan Menurut Jenisnya
Tabel 8.1 di Kecamatan Cinere Tahun 2017
Table Number of Bridge by Kind of Bridge
in Cinere District, 2017

No	Kelurahan	Beton	Besi	Bambu	Jumlah
(1)	(2)	(3)	(4)	(5)	(6)
1	Cinere	7	0	1	8
2	Gandul	25	0	0	25
3	Pangkalanjati Baru	6	0	0	6
4	Pangkalanjati	1	0	0	1
Jumlah		39	0	1	40

Sumber: Kantor Kelurahan di Kecamatan Cinere
 Source : Village Office at Subdistrict of Cinere



Tabel 8.2 Jumlah Surat Pos dan Paket yang Diterima dan Dikirim di Kecamatan Cinere Tahun 2017
Table Number of Packet Post Mail and Which Received and Posted in Cinere District, 2017

No	Jenis Surat	Diterima dari			Dikirim ke		Jumlah
		Dalam Negeri	Luar Negeri	Jumlah	Dalam Negeri	Luar Negeri	
(1)	(2)	(3)	(4)	(5)	(6)	(7)	(8)
1	Surat Pos Biasa	-	-	-	-	-	-
2	Surat RLN	-	-	-	-	-	-
3	Surat Pos Kilat	-	-	-	17 309	-	17 309
4	Pos Paket Biasa	-	-	-	1 903	51	1 954
5	Pos Paket Kilat	-	-	-	9 684	25	9 709
Jumlah		-	-	-	28 896	76	28 972

Sumber: Kantor Pos Kota Depok
 Source : Post Office City of Depok



**Jumlah Pendapatan Pos dan Giro
di Kecamatan Cinere Tahun 2017**
Tabel 8.3
*Table Number of Post and Giro Income
in Cinere District, 2017*

No	Sumber Pendapatan	Tahun 2017
(1)	(2)	(3)
1	Bea Pos Paket	246 029 914
2	EMS Non Dok	68 907 942
3	EMS Dok	20 757 577
4	Wesel	123 202 000
5	Bea Surat Pos	143 912 530
6	Lain-lain	-
Jumlah		602 809 963

Sumber: Kantor Pos Kota Depok
Source : Post Office City of Depok



Tabel 8.4 Data Produksi Kantor Pos dan Giro di Kecamatan Cinere Tahun 2017
Table Production Data of Post and Giro Office in Cinere District, 2017

No	Jenis Produksi	Jumlah Produksi
(1)	(2)	(3)
1	Wesel Kirim	6 267
2	Wesel Bayar	395
3	EMS Dok	87
4	EMS Non Dok	89
5	Pembayaran Tabanas	-
Jumlah		6 838

Sumber: Kantor Pos Kota Depok
Source : Post Office City of Depok



Tabel 9.1 Perkembangan Pajak Bumi dan Bangunan
di Kecamatan Cinere Tahun 2017
*Table Growth of Ground and Building Tax
in Cinere District, 2017*

No	Rincian	Tahun 2015
(1)	(2)	(3)
1	Target	24 861 757 194
2	Realisasi	26 717 274 668
3	Persentase	107,46


Sumber: Dinas Pendapatan, Pengelolaan Keuangan dan Aset Kota Depok



Target dan Realisasi Penerimaan PBB Dirinci per Desa di Kecamatan Cinere Tahun 2017
Tabel 9,2
Table Target and Realization of PBB Revenue by Village in Cinere District, 2017

No	Kelurahan	Target (Rp)	Realisasi (Rp)	Persentase (%)
(1)	(2)	(3)	(4)	(5)
1	Cinere	10 644 196 899	12 538 428 643	117,80
2	Gandul	4 200 114 170	4 775 583 205	113,70
3	Pangkalanjati Baru	2 588 035 853	2 689 029 265	103,90
4	Pangkalanjati	7 429 410 272	6 714 233 555	90,37
Jumlah		24 861 757 194	26 717 274 668	107,46

Sumber: Dinas Pendapatan, Pengelolaan Keuangan dan Aset Kota Depok



Jumlah Wajib Pajak dan Wajib Pajak Terbayar
Tabel 9.3 di Kecamatan Cinere Tahun 2017
Table Number of Tax Duty and Paid Tax Duty
in Cinere District, 2017

No	Kelurahan	Wajib Pajak	Wajib Pajak Terbayar	Persentase
(1)	(2)	(3)	(4)	(5)
1	Cinere	9 814	7 276	74,14
2	Gandul	7 021	5 119	72,91
3	Pangkalanjati Baru	3 729	2 950	79,11
4	Pangkalanjati	5 479	4 066	74,21
Jumlah		26 043	19 411	74,53

Sumber: Dinas Pendapatan, Pengelolaan Keuangan dan Aset Kota Depok



Besarnya Biaya Proyek Menurut Asalnya
Tabel 9.4 di Kecamatan Cinere Tahun 2015
Table Number of Project Cost by Project Source
in Cinere District, 2015

No	Kelurahan	Swadaya	Pemerintah	Jumlah
(1)	(2)	(3)	(4)	(5)
1	Cinere	61 000 000	2 375 000 000	2 436 000 000
2	Gandul	221 000 000	2 510 750 000	2 731 750 000
3	Pangkalanjati Baru	-	-	-
4	Pangkalanjati	24 580 000	4 881 450 000	4 906 030 000
Jumlah		306 580 000	9 767 200 000	10 073 780 000

Sumber: Dinas Pendapatan, Pengelolaan Keuangan dan Aset Kota Depok



Jumlah Tempat Pemasaran
Tabel 10.1 di Kecamatan Cinere Tahun 2015
Table Number of Marketing Place
in Cinere District, 2015

No	Kelurahan	Pasar	Kios	Warung	Toko	Mini-Market	Jumlah
(1)	(2)	(3)	(4)	(5)	(6)	(7)	(8)
1	Cinere	1	121	98	82	10	312
2	Gandul	1	-	-	-	9	10
3	Pangkalan jati Baru	0	39	21	20	1	81
4	Pangkalan jati	0	59	80	30	7	176
Jumlah		2	219	199	132	27	579

Sumber: Kantor Kelurahan di Kecamatan Cinere
 Source : Village Office at Subdistrict of Cinere



Jumlah Industri Besar Sedang dan Tenaga Kerja
Tabel 10.2 di Kecamatan Cinere Tahun 2017
Table Number of Large and Medium Industry and Workers
in Cinere District, 2017

No	Kelurahan	Jumlah Industri (Unit)	Tenaga Kerja (Orang)
(1)	(2)	(3)	(4)
1	Cinere	0	0
2	Gandul	0	0
3	Pangkalanjati Baru	0	0
4	Pangkalanjati	0	0
Jumlah		0	0

Sumber: Kantor Kelurahan di Kecamatan Cinere
 Source : Village Office at Subdistrict of Cinere

DATA

Mencerdaskan Bangsa



Badan Pusat Statistik

Kota Depok

Jl. Boulevard Kota Kembang, Cilodong Kota Depok

Telp. 021-7710370, Fax. 021-77825913

Email : bps3276@bps.go.id

ISBN 978-602-0925-69-1

