

Katalog/Catalog : 1102001.3215050

ISSN : 2828-7282

Kecamatan **CIKAMPEK** **DALAM ANGKA**

Cikampek District in Figures

2024

Volume 22, 2024

<https://karawangkab.bps.go.id>



**Badan Pusat Statistik
Kabupaten Karawang
BPS-Statistics Karawang Regency**

Katalog/*Catalogue*: 1102001.3215050
ISSN Karawang-Karawang

KECAMATAN CIKAMPEK DALAM ANGKA *CIKAMPEK DISTRICT IN FIGURES*

Volume 22, 2024

<https://karawangkab.bps.go.id>



**BADAN PUSAT STATISTIK
KARAWANG
BPS-STATISTICS KARAWANG**

KECAMATAN BATUJAYA DALAM ANGKA
Cikampek District in Figures
2024

Katalog /*Catalogue*: 1102001.3215050
ISSN: 2828-7282
Nomor Publikasi/*Publication Number*: 32150.24016

Ukuran Buku/*Book Size*: 14,8 cm x 21 cm
Jumlah Halaman/*Number of Pages*: xxvi + 94 hal/*pages*

Penyusun Naskah/*Manuscript Drafter*:
BPS Kabupaten Karawang
BPS-Statistics Karawang Regency

Penyunting/*Editor*:
BPS Kabupaten Karawang
BPS-Statistics Karawang Regency

Pembuat Kover/*Cover Designer*:
BPS Kabupaten Karawang
BPS-Statistics Karawang Regency

Penerbit/*Publisher*
©BPS Kabupaten Karawang/*BPS-Statistics Karawang Regency*

Sumber Ilustrasi/*Illustration Source*: Freepik

Dilarang mereproduksi dan/atau menggandakan sebagian atau seluruh isi buku ini untuk tujuan komersial tanpa izin tertulis dari Badan Pusat Statistik Kabupaten Karawang.
It is prohibited to reproduce and/or duplicate part or all of this book for commercial purpose without permission from BPS-Statistics Karawang Regency.

TIM PENYUSUN/COMPILERS
KECAMATAN CIKAMPEK DALAM ANGKA
Cikampek District in Figures

2024

Volume 22, 2024

Pengarah/Director

Robert Ronytua Pardosi

Penanggung Jawab/Persons in Charge

Robert Ronytua Pardosi

Penyunting/Editors

Friski Ramadhani

Pengolah Data dan Penulis Naskah/Data Processor and Writers

Friski Ramadhani

Penata Letak/Layout Designers

Friski Ramadhani

Penerjemah/Translators

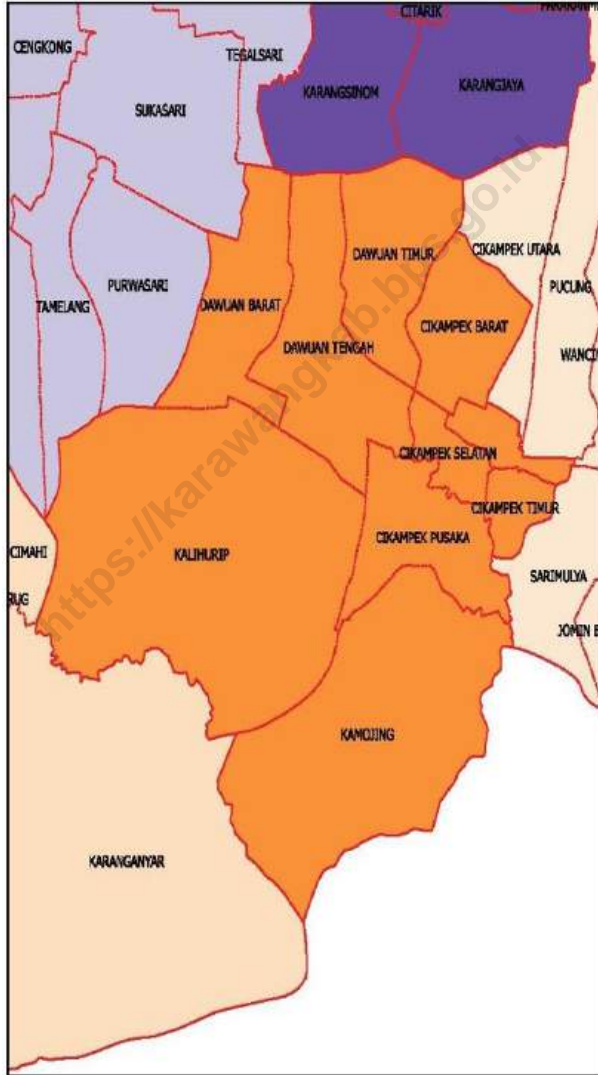
Friski Ramadhani

KONTRIBUTOR DATA/DATA CONTRIBUTORS

1. Kementerian Agama/*Ministry of Religious Affair*
2. Kementerian Pendidikan dan Kebudayaan/*Ministry of Education and Culture*
3. Badan Meteorologi Klimatologi dan Geofisika/*Meteorological, Climatology, and Geophysical Agency*
4. Badan Pusat Statistik/*BPS-Statistics Indonesia*
5. Kantor Desa di Kecamatan Cikampek

<https://karawangkab.bps.go.id>

PETA WILAYAH KECAMATAN CIKAMPEK
MAP OF CIKAMPEK DISTRICT



KEPALA BPS KABUPATEN KARAWANG
HEAD OF BPS-STATISTICS KARAWANG



ROBERT RONYTUA PARDOSI

KATA PENGANTAR

“Kecamatan Cikampek dalam Angka 2024” merupakan seri publikasi untuk masyarakat yang di dalamnya berisi tabel-tabel data statistik yang merupakan data sekunder yang bersumber dari instansi instansi di lingkungan pemerintah daerah, instansi-instansi pemerintah maupun swasta yang berada di wilayah Kabupaten Karawang, khususnya di wilayah Kecamatan Cikampek.

Kami menyadari bahwa dalam penyusunan publikasi ini masih terdapat kekurangan namun kami terus melakukan usaha-usaha peningkatan dan penyempurnaan luas cakupan, mutu, dan penyajiannya, sehingga diharapkan dapat memenuhi seluruh kebutuhan para pemakai data.

Kepada semua pihak yang telah membantu dalam penyelesaian publikasi ini diucapkan terima kasih. Saran dan kritik sangat diharapkan guna perbaikan pada penerbitan publikasi selanjutnya.

Karawang, September 2024
Kepala BPS Kabupaten Karawang



Robert Ronytua Pardosi

PREFACE

“Cikampek Subdistrict in Figures 2024 ” is a series of publications for public in which contains statistical data tables which are secondary data sourced from agencies in the local government, government and private agencies in Karawang Regency, especially in Cikampek Subdistrict.

We are aware that in the preparation of this publication there are still shortcomings but we continue to make efforts to improve, and improve the scope, quality, and presentation, so that it is expected to meet all the needs of data users.

Thank you to all those who have helped in the completion of this publication. We expect suggestions and criticisms for improvement in subsequent publication.

Karawang, September 2024
Head of BPS-Statistics Karawang

Robert Ronytua Pardosi

DAFTAR ISI/CONTENTS
KECAMATAN CIKAMPEK DALAM ANGKA
Cikampek District in Figures
2024
Volume xx, 2024

	Halaman <i>Page</i>
Kata Pengantar/ <i>Preface</i>	xii
Daftar Isi/ <i>Contents</i>	xiii
Daftar Tabel/ <i>List of Tables</i>	xv
Daftar Gambar/ <i>List of Figures</i>	xxi
Penjelasan Umum/ <i>Explanatory Notes</i>	xxiii
Daftar Singkatan/ <i>List of Abbreviation</i>	xxv
1. Geografi dan Iklim/ <i>Geography and Climate</i>	1
2. Pemerintahan/ <i>Government</i>	11
3. Penduduk/ <i>Population</i>	19
4. Sosial dan Kesejahteraan Rakyat/ <i>Social and Welfare</i>	27
5. Pertanian/ <i>Agriculture</i>	37
6. Pariwisata, Transportasi, dan Komunikasi/ <i>Tourism, Transportation, and Communication</i>	49
7. Perbankan, Koperasi, dan Perdagangan/ <i>Banking, Cooperative, and Trade</i>	57
Daftar Pustaka/ <i>Bibliography</i>	65

DAFTAR TABEL/LIST OF TABLES

Tabel Table		Halaman Page
1.	GEOGRAFI/1	
1.1	Luas Daerah Menurut Desa/Kelurahan di Kecamatan Cikampek, 2023 <i>Total Area by Villages/Desa in Cikampek District, 2023</i>	8
1.2	Jarak ke Ibukota Kecamatan dan Ibukota Kabupaten/Kota Menurut Desa/Kelurahan di Kecamatan Cikampek (km), 2023 <i>Distance to the District Capital and Regency/Municipal Capital by Villages/Desa in Cikampek District (km), 2023</i>	9
2.	PEMERINTAHAN/GOVERNMENT	
2.1	WILAYAH ADMINISTRATIF ADMINISTRATIVE AREA	
2.1.1	Jumlah Rukun Warga (RW) dan Rukun Tetangga (RT) Menurut Desa/Kelurahan di Kecamatan Cikampek, 2023 <i>Number of Rukun Warga and Rukun Tetangga by Villages/ Kelurahan in Cikampek District, 2023</i>	16
2.2	SUMBER DAYA MANUSIA HUMAN RESOURCES	
2.2.1	Jumlah Pegawai Negeri Sipil Menurut Pemerintah Daerah dan Jenis Kelamin di Kecamatan Cikampek, 2023 <i>Number of Civil Servants by Local Government and Sex in Cikampek District, 2023</i>	17
2.2.2	Jumlah Pegawai Negeri Sipil Pemerintah Daerah Kecamatan Cikampek Menurut Tingkat Pendidikan dan Jenis Kelamin, 2023 <i>Number of Civil Servants of Cikampek District Government by Educational Level and Sex, 2023</i>	18
3.	PENDUDUK/POPULATION	

Tabel Table	Halaman Page	
3.1	Penduduk, Distribusi Persentase Penduduk, Kepadatan Penduduk, Rasio Jenis Kelamin Penduduk Menurut Desa/Kelurahan di Kecamatan Cikampek, 2023 <i>Population, Percentage Distribution of Population, Population Density, and Population Sex Ratio by Villages/Kelurahan in Cikampek District, 2023</i>	24
3.2	Jumlah Penduduk Menurut Kelompok Umur dan Jenis Kelamin di Kecamatan Cikampek, 2023 <i>Population by Age Groups and Sex in Cikampek District, 2023</i>	26
4.	SOSIAL DAN KESEJAHTERAAN RAKYAT/SOCIAL AND WELFARE	
4.1	PENDIDIKAN EDUCATION	
4.1.1	Banyaknya Desa ¹ /Kelurahan yang Memiliki Fasilitas Sekolah Menurut Tingkat Pendidikan di Kecamatan Cikampek, 2021–2023 <i>Number of Villages¹/Kelurahan Having Educational Facilities by Educational Level in Cikampek District, 2021–2023</i>	32
4.1.2	Jumlah Sekolah Menurut Tingkat Pendidikan di Kecamatan Cikampek, 2022/2023 dan 2023/2024 <i>Number of Schools by Educational Level in Cikampek District, 2022/2023 and 2023/2024</i>	33
4.1.3	Jumlah Guru Menurut Tingkat Pendidikan di Kecamatan Cikampek, 2022/2023 dan 2023/2024 <i>Number of Teachers by Educational Level in Cikampek District, 2022/2023 and 2023/2024</i>	34
4.1.4	Jumlah Murid Menurut Tingkat Pendidikan di Kecamatan Cikampek, 2022/2023 dan 2023/2024 <i>Number of Pupils by Educational Level in Cikampek District, 2022/2023 and 2023/2024</i>	35
4.2	KESEHATAN HEALTH	
4.2.1	Banyaknya Desa ¹ /Kelurahan yang Memiliki Sarana Kesehatan Menurut Jenis Sarana Kesehatan di Kecamatan Cikampek, 2021–2023	

<i>Number of Villages¹/Kelurahan Health Facilities by Type of Health Facilities in Cikampek District, 2021–2023.....</i>	36
---	----

5. PERTANIAN/AGRICULTURE

5.1	Luas Panen Tanaman Sayuran dan Buah-buahan Semusim Menurut Jenis Tanaman di Kecamatan Cikampek (ha), 2020–2023 <i>Harvested Area of Seasonal Vegetables and Fruits by Kind of Plant in Cikampek District (ha), 2020–2023.....</i>	42
5.2	Produksi Tanaman Sayuran dan Buah-buahan Semusim Menurut Jenis Tanaman di Kecamatan Cikampek (kuintal), 2020–2023 <i>Production of Seasonal Vegetables and Fruits by Kind of Plant in Cikampek District (quintal), 2020–2023.....</i>	43
5.3	Luas Panen Tanaman Biofarmaka Menurut Jenis Tanaman di Kecamatan Cikampek (m ²), 2020–2023 <i>Harvested Area of Medicinal Plants by Kind of Plant in Cikampek District (m²), 2020–2023</i>	44
5.4	Produksi Tanaman Biofarmaka Menurut Jenis Tanaman di Kecamatan Cikampek (kg), 2020–2023 <i>Production of Medicinal Plants by Kind of Plant in Cikampek District (kg),2020–2023</i>	45
5.5	Luas Panen Tanaman Hias Menurut Jenis Tanaman di Kecamatan Cikampek (m ²), 2020–2023 <i>Harvested Area of Ornamental Plants by Kind of Plant in Cikampek District (m²), 2020–2023</i>	46
5.6	Produksi Tanaman Hias Menurut Jenis Tanaman di Kecamatan Cikampek (tangkai), 2020–2023 <i>Production of Ornamental Plants by Kind of Plant n XXX District (stalks), 2020–2023</i>	47

6. PARIWISATA, TRANSPORTASI, DAN KOMUNIKASI/TOURISM, TRANSPORTATION, AND COMMUNICATION

**6.1 PARIWISATA
TOURISM**

Tabel Table	Halaman Page	
6.1.1	Jumlah Sarana Akomodasi Menurut Desa/Kelurahan dan Jenis Akomodasi di Kecamatan Cikampek, 2023 <i>Number of Accomodation Facilities by Villages/Kelurahan and Type of Accomodation in Cikampek District, 2023</i>	54
6.2 TRANSPORTASI TRANSPORTATION		
6.2.1	Prasarana dan Sarana Transportasi Antardesa/Kelurahan Menurut Desa/Kelurahan di Kecamatan Cikampek, 2023 <i>Inter-Villages/Kelurahan Transportation Infrastructure and Facilities by Villages/Kelurahan in Cikampek District, 2023</i>	55
7. PERBANKAN, KOPERASI, DAN PERDAGANGAN/BANKING, COOPERATIVE, AND TRADE		
7.1	Banyaknya Sarana Lembaga Keuangan Bank Menurut Desa/ Kelurahan dan Jenis Bank di Kecamatan Cikampek, 2023 <i>Number of Bank by Villages/Kelurahan and Type of Bank in Cikampek District, 2023</i>	62
7.2	Banyaknya Koperasi Aktif Menurut Menurut Desa/Kelurahan dan Jenis Koperasi di Kecamatan Cikampek, 2023 <i>Number of Cooperative by Villages/Kelurahan and Type of Cooperative in Cikampek District, 2023</i>	63
7.3	Banyaknya Sarana Perdagangan Menurut Desa/Kelurahan dan Jenis Sarana Perdagangan di Kecamatan Cikampek, 2023 <i>Number of Trade Facilities by Villages/Kelurahan and Type of Trade Facilities in Cikampek District, 2023</i>	64

DAFTAR GAMBAR/LIST OF FIGURES

Gambar Figure		Halaman Page
1.1	Luas Daerah menurut Desa/Kelurahan (%), 2023 <i>Total Area by Village/Kelurahan (%), 2023.....</i>	5
1.2	Jarak ke Ibukota Kecamatan Menurut Desa/ Kelurahan di Kecamatan Cikampek (km), 2023 <i>Distance to the District Capital by Village/Kelurahan in Cikampek District (km), 2023</i>	6

<https://karawangkab.bps.go.id/>

PENJELASAN UMUM/EXPLANATORY NOTES

Tanda-tanda, satuan-satuan, dan lain-lainnya yang digunakan dalam publikasi ini adalah sebagai berikut:

Symbols, measurement units, and acronyms which are used in this publication, are as follows:

1. TANDA-TANDA/SYMBOLS

Data tidak tersedia/ <i>Data not available</i>	: ...
Tidak ada atau nol / <i>Null or zero</i>	: -
Data dapat diabaikan/ <i>Data negligible</i>	: ~0
Tanda decimal/ <i>Decimal point</i>	: ,
Data tidak dapat ditampilkan/ <i>Not applicable</i>	: NA
Angka estimasi/ <i>Estimated figures</i>	: e
Angka diperbaiki/ <i>Revised figures</i>	: r
Angka sementara/ <i>Preliminary figures</i>	: *
Angka sangat sementara/ <i>Very preliminary figures</i>	: **
Angka sangat sangat sementara/ <i>Very very preliminary figures</i>	: ***

2. SATUAN/UNITS

barel/ <i>barrel</i>	: 158,99 liter/ <i>litres</i> = 1/6,2898 m ³
hektare (ha)/ <i>hectare (ha)</i>	: 10.000 m ²
kilometer (km)/ <i>kilometres (km)</i>	: 1.000 meter/ <i>meters (m)</i>
knot/ <i>knot</i>	: 1,8523 km/jam (<i>km/hour</i>)
kuintal/ <i>quintal</i>	: 100 kg
KWh	: 1.000 Watt <i>hour</i>
MWh	: 1.000 KWh
liter (untuk beras)/ <i>litre (for rice)</i>	: 0,80 kg
MMSCF	: 1/35,3 m ³
metrik ton (m.ton)/ <i>metric ton (m. ton)</i>	: 0,98421 long ton = 1.000 kg
ons/ <i>ounce</i>	: 28,31 gram/ <i>grams</i>
ton	: 1.000 kg

Satuan lain: buah, dus, butir, helai/lembar, kaleng, batang, pulsa, ton kilometer (ton-km), jam, menit, persen (%).

Other units: unit, pack, pieces, sheet, tin, pulse, ton-kilometres(ton-km), hour, minute, percent (%).

Perbedaan angka di belakang koma disebabkan oleh pembulatan angka.

The difference in decimal numbers is caused by rounding.

DAFTAR SINGKATAN/LIST OF ABBREVIATION

SI	: Stasiun Iklim/ <i>Climate Station</i>
SMPK	: Stasiun Meterologi Pertanian Khusus/ <i>Special Agricultural Meteorological Station</i>
t.t	: Tempat tidur/ <i>Bed</i>
BCG	: Bacillus Calmette Guerin
DPT	: Difteri, Pertusis, Tetanus/ <i>Diphtheria, Tetanus, and Pertussis</i>
TT	: Tetanus Toxoid
IOT	: Industri Obat Tradisional/ <i>Traditional Medicine Industry</i>
IKOT	: Industri Kecil Obat Tradisional/ <i>Traditional Medicine Small Industry</i>
Alkes	: Alat kesehatan/ <i>Health Kits</i>
PKRT	: Perbekalan Kesehatan Rumah tangga/ <i>Household Health Logistics</i>
Kompl	: Komplemen/ <i>Complement</i>
IRTP	: Industri Pangan Produksi Rumah Tangga/ <i>Foods Home Industry</i>
PBF	: Pedagang Besar Farmasi/ <i>Pharmacy Whole-seller</i>
GFK	: Gudang Farmasi Kab/Kota/Regency/ <i>Municipality Pharmacy Warehouse</i>
RB	: Rumah Bersalin/ <i>Delivery House</i>
Pustu	: Puskesmas pembantu/ <i>Auxiliary Public Health Center</i>
BP	: Balai Pengobatan/ <i>Polyclinic</i>
TPS	: Tempat Pembuangan Sampah Sementara / <i>landfill</i>
Jamkesmas	: Jaminan kesehatan masyarakat miskin/ <i>Poor public health insurance</i>
PJKMU	: Program Jaminan Kesehatan Masyarakat Umum/ <i>General Public Health Insurance Program</i>
SIUP	: Surat Ijin Usaha Perdagangan/ <i>Trading Permission Letter</i>
TDP	: Tanda Daftar Perusahaan/ <i>Company Registration Identity</i>
API	: Angka Pengenal Importir/ <i>Importer's Identity Number</i>

01

**GEOGRAFI
GEOGRAPHY**



PENJELASAN TEKNIS

1. Topografi adalah keadaan muka bumi pada suatu kawasan atau daerah.
2. Puncak adalah bagian paling atas gunung/pegunungan.
3. Lereng adalah bagian dari gunung/ pegunungan/ bukit yang letaknya di antara puncak sampai lembah.
4. Lembah adalah daerah rendah di antara dua gunung/ pegunungan atau daerah yang mempunyai kedudukan lebih rendah dibandingkan daerah sekitarnya.
5. Lembah di daerah pegunungan lipatan sering disebut slinkin.
6. Lembah di daerah pegunungan p a t a h a n disebut graben atau slenk.
7. Sedangkan lembah di daerah yang bergunung– gunung disebut lembah antar pegunungan. Dataran adalah bagian atau sisi bidang tanah yang tampak datar, rata, dan membentang.

TECHNICAL NOTES

1. *Topography is the state of the earth in a certain area or region. Peak is the highest part of mount/ mountain.*
2. *Slop is part of the mount/ mountain/ hill which lies between the peak to the valley.*
3. *Valley is a low area between two mounts/mountains or area that have a position lower than the surrounding areas.*
4. *Valley in mountainous area is often called syncline.*
5. *Valley in a mountainous area is called graben fault or slenk. While the valley in the mountainous area is called the valley between the mountain.*
6. *Flat is a part or side of parcels of land that looked plane, lat, and stretched.*

ULASAN

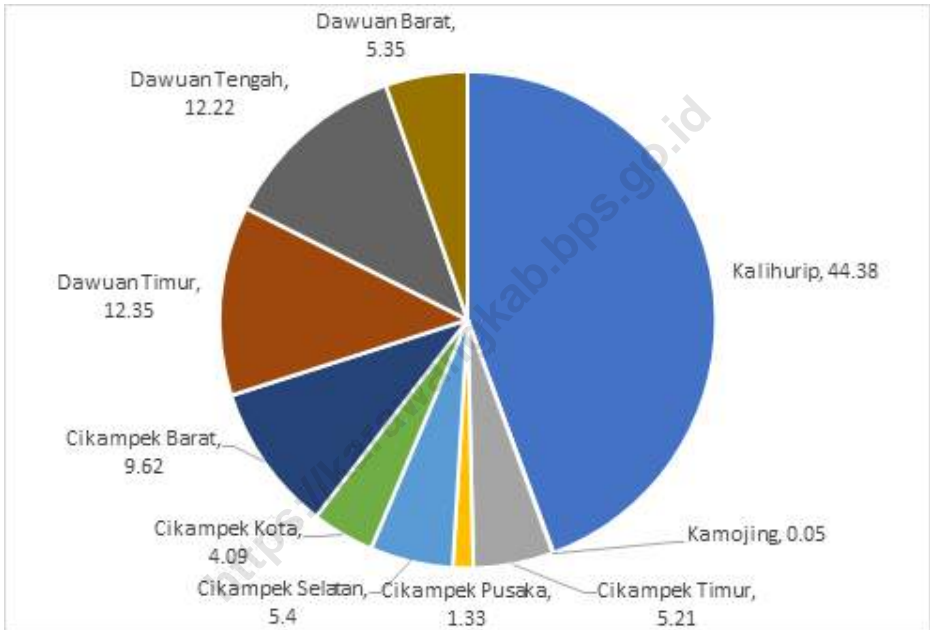
Kecamatan Cikampek dahulu wilayahnya meliputi kecamatan Purwasari dan Kotabaru, kini telah terjadi pemekaran sehingga wilayah tersebut berdiri sendiri menjadi kecamatan sendiri. Kecamatan Cikampek terletak di sebelah tenggara wilayah Kabupaten Karawang dan memiliki jarak 25 km dari pusat kota Kabupaten Karawang.

Kecamatan Cikampek saat ini terdiri dari 10 desa yaitu Kalihurip, Kamojing, Cikampek Timur, Cikampek Pusaka, Cikampek Selatan, Cikampek Kota, Cikampek Barat, Dawuan Timur, Dawuan Tengah dan Dawuan Barat. Desa yang memiliki wilayah paling luas adalah desa Kalihurip, dimana terdapat 2 Kawasan Industri yaitu Kawasan Industri Indotaisei dan sebagian Kawasan Industri Kujang.

DESCRIPTION

Cikampek district was the area of the territory of Purwasari and Kotabaru, now there has been a expansion until the region itself became adistrict. Cikampek subdistrict is located in the southeastern area of Karawang Regency and has a distance of 25 km from the city center of Karawang Regency.

Cikampek subdistrict currently consists of 10 villages namely Kalihurip, Kamojing, East Cikampek, Cikampek Pusaka, South Cikampek, Cikampek City, West Cikampek, East Dawuan, Dawuan Tengah and Dawuan Barat. The village which has the most area is Kalihurip village, where there are 2 industrial areas namely Indotaisei industrial area and part of Kujang industrial area

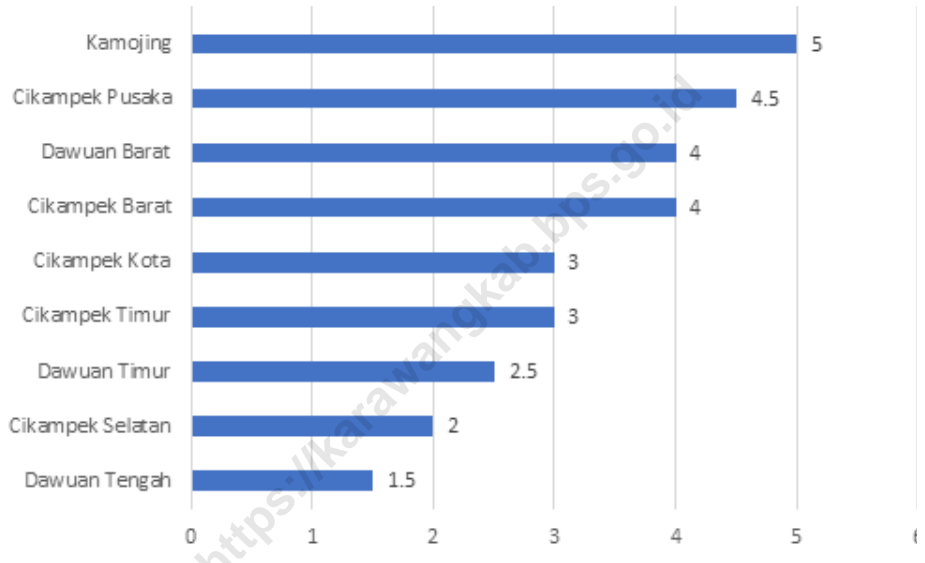


Sumber/Source : Kantor Kecamatan Cikampek / Cikampek District Office

Gambar
Figures

1.1

Luas Daerah menurut Desa/Kelurahan (%), 2023
Total Area by Village/Kelurahan (%), 2023



Sumber/Source : Kantor Kecamatan Cikampek / Cikampek District Office

Gambar 1.2
Figures

Jarak ke Ibukota Kecamatan Menurut Desa/Kelurahan di Kecamatan Cikampek (km), 2023
Distance to the District Capital by Village/Kelurahan in Cikampek District (km), 2023

Tabel 1.1
Table

Luas Daerah Menurut Desa/Kelurahan di Kecamatan Cikampek, 2023
Total Area by Villages/Desa in Cikampek District, 2023

Desa/Kelurahan Village/Kelurahan	Luas Total Area (km²/sq.km)	Persentase terhadap Luas Kecamatan Percentage to District Area
(1)	(2)	(3)
Kalihurip	13,66	37,59
Kamojing	5,55	15,27
Cikampek Timur	0,59	1,61
Cikampek Pusaka	2,36	6,48
Cikampek Selatan	1,00	2,76
Cikampek Kota	0,50	1,39
Cikampek Barat	2,11	5,80
Dawuan Timur	3,00	8,26
Dawuan Tengah	3,47	9,54
Dawuan Barat	4,11	11,30
Cikampek	36,34	

Sumber/Source: Bappeda Kabupaten Karawang / Regional Planning and Development Agency of Karawang Regency

Tabel 1.2
Table

Jarak ke Ibukota Kecamatan dan Ibukota Kabupaten/Kota Menurut Desa/Kelurahan di Kecamatan Cikampek (km), 2023
Distance to the District Capital and Regency/Municipal Capital by Villages/Desa in Cikampek District (km), 2023

Desa/Kelurahan Village/Kelurahan	Jarak ke Ibukota Kecamatan Distance to District Capital	Jarak ke Ibukota Kabupaten/ Kota Distance to Regency/Municipal Capital
(1)	(2)	(3)
Kalihurip	6,0	24
Kamojing	5,0	27
Cikampek Timur	3,0	22
Cikampek Pusaka	4,5	24
Cikampek Selatan	2,0	24
Cikampek Kota	3,0	25
Cikampek Barat	4,0	26
Dawuan Timur	2,5	25
Dawuan Tengah	1,5	20
Dawuan Barat	4,0	19

Sumber/Source: Kantor Kecamatan Cikampek / Cikampek District Office

02

**PEMERINTAHAN
GOVERNMENT**



PENJELASAN TEKNIS

1. Sistem pemerintahan di Indonesia didasarkan pada kekuasaan legislatif, eksekutif dan yudikatif (triaspolitica).
2. Lembaga legislatif dipegang oleh DPRD Karawang. Anggota DPRD dipilih melalui pemilu dan dilantik dalam masa jabatan lima tahun.
3. Lembaga eksekutif terdiri dari Bupati, wakil bupati dan satuan kerja pemerintahan daerah. Bupati dan Wakil bupati dipilih secara langsung oleh rakyat dan dilantik dalam masa jabatan lima tahun.
4. Susunan pemerintahan Kabupaten Konawe Selatan adalah Bupati, Wakil Bupati, Dinas, Badan, Kantor serta Sekretariat kecamatan/desa. Pemerintah Daerah juga berkoordinasi dengan Kantor Kementerian di daerah, Lembaga Negara setingkat Kementerian di daerah, Lembaga Pemerintahan Non Kementerian di daerah

TECHNICAL NOTES

1. *Sistem pemerintahan di Indonesia didasarkan pada kekuasaan legislatif, eksekutif dan yudikatif (triaspolitica).*
2. *Lembaga legislatif dipegang oleh DPRD Karawang. Anggota DPRD dipilih melalui pemilu dan dilantik dalam masa jabatan lima tahun.*
3. *Lembaga eksekutif terdiri dari Bupati, wakil bupati dan satuan kerja pemerintahan daerah. Bupati dan Wakil bupati dipilih secara langsung oleh rakyat dan dilantik dalam masa jabatan lima tahun.*
4. *Susunan pemerintahan Kabupaten Konawe Selatan adalah Bupati, Wakil Bupati, Dinas, Badan, Kantor serta Sekretariat kecamatan/desa. Pemerintah Daerah juga berkoordinasi dengan Kantor Kementerian di daerah, Lembaga Negara setingkat Kementerian di daerah, Lembaga Pemerintahan Non Kementerian di daerah.*

ULASAN

Kecamatan Cikampek terdiri dari 10 desa, masing-masing desa dipimpin oleh seorang kepala desa. Proses pelayanan masyarakat dilaksanakan di kantor desa masing-masing wilayah. Keseluruhan desa di kecamatan Cikampek tergolong desa tidak tertinggal. Baik secara geografis, sumber daya manusia, sarana dan prasarana di kecamatan Cikampek memenuhi syarat penggolongan bukan desa tertinggal dalam skala nasional.

DESCRIPTION

Cikampek subdistrict consists of 10 villages, each village led by a village head. The process of community service is implemented in the village office of each region. The whole village in Cikampek subdistrict is Non- Backward Village. Both geographically, human resources, facilities and infrastructures in the district of Cikampek qualify Non-Backward Village in the national scale.

<https://karawangkab.bpt.go.id>

2.1 WILAYAH ADMINISTRATIF ADMINISTRATIVE AREA

Tabel 2.1.1 Jumlah Rukun Warga (RW) dan Rukun Tetangga (RT) Menurut Desa/Kelurahan di Kecamatan Cikampek, 2023
Table *Number of Rukun Warga and Rukun Tetangga by Villages'/Kelurahan in Cikampek District, 2023*

Desa/Kelurahan <i>Village/Kelurahan</i>	Rukun Warga (RW)	Rukun Tetangga (RT)
(1)	(2)	(3)
Kalihurip	...	18
Kamojing	...	14
Cikampek Timur	...	38
Cikampek Pusaka	...	17
Cikampek Selatan	...	37
Cikampek Kota	...	30
Cikampek Barat	...	92
Dawuan Timur	...	64
Dawuan Tengah	...	92
Dawuan Barat	...	60

Sumber/Source: ST-2023

2.2 SUMBER DAYA MANUSIA HUMAN RESOURCES

Tabel 2.2.1 Jumlah Pegawai Negeri Sipil Menurut Pemerintah Daerah dan Jenis Kelamin di Kecamatan Cikampek, 2023
Table *Number of Civil Servants by Local Government and Sex in Cikampek District, 2023*

Pemerintah Daerah <i>Local Government</i>	Laki-Laki <i>Male</i>	Perempuan <i>Female</i>	Jumlah <i>Total</i>
(1)	(2)	(3)	(4)
Pemerintah Daerah Kecamatan Cikampek <i>Cikampek District Government</i>
Pemerintah Daerah Desa Kalihurip <i>Kalihurip Village Government</i>
Pemerintah Daerah Desa Kamojing <i>Kamojing Village Government</i>
Pemerintah Daerah Desa Cikampek Timur <i>Cikampek Timur Village Government</i>
Pemerintah Daerah Desa Cikampek Pusaka <i>Cikampek Pusaka Village Government</i>
Pemerintah Daerah Desa Cikampek Selatan <i>Cikampek Selatan Village Government</i>
Pemerintah Daerah Desa Cikampek Kota <i>Cikampek Kota Village Government</i>
Pemerintah Daerah Desa Cikampek Barat <i>Cikampek Barat Village Government</i>
Pemerintah Daerah Desa Dawuan Timur <i>Dawuan Timur Village Government</i>
Pemerintah Daerah Desa Dawuan Tengah <i>Dawuan Tengah Village Government</i>
Pemerintah Daerah Desa Dawuan Barat <i>Dawuan Barat Village Government</i>

Tabel 2.2.2
Table

**Jumlah Pegawai Negeri Sipil Pemerintah Daerah
Kecamatan Cikampek Menurut Tingkat Pendidikan dan
Jenis Kelamin, 2023**
*Number of Civil Servants of Cikampek District Government
by Educational Level and Sex, 2023*

Tingkat Pendidikan <i>Educational Level</i>	Laki-Laki <i>Male</i>	Perempuan <i>Female</i>	Jumlah <i>Total</i>
(1)	(2)	(3)	(4)
Sekolah Dasar (SD) <i>Primary School</i>
SMP/Sederajat <i>Junior High School</i>
SMA/Sederajat <i>Senior High School</i>
Diploma I/Akta I <i>Diploma I/Akta I</i>
Diploma II/Akta II <i>Diploma II/Akta II</i>
Diploma III/Akta III <i>Diploma III/Akta III</i>
Diploma IV/Akta IV <i>Diploma IV/Akta IV</i>
S1/Sarjana <i>Under Graduate/Bachelor</i>
S2/Pasca Sarjana <i>Graduate</i>
S3/Doktor/Ph.D <i>Post Graduate</i>
Jumlah/Total

03

**PENDUDUK
POPULATION**

<https://karawangkab.bps.go.id>



PENJELASAN TEKNIS

1. Sumber utama data kependudukan adalah sensus penduduk yang dilaksanakan setiap sepuluh tahun sekali. Sensus penduduk telah dilaksanakan sebanyak enam kali sejak Indonesia erdeka, yaitu tahun 1961, 1971, 1980, 1990, 2001, dan 2011. Di dalam sensus penduduk, pencacahan dilakukan terhadap seluruh penduduk yang berdomisili di wilayah teritorial Indonesia termasuk warga negara asing kecuali anggota korps diplomatik negara sahabat beserta keluarganya. Metode pengumpulan data dalam sensus dilakukan dengan wawancara antara petugas sensus dengan responden dan juga melalui e-census. Pencatatan penduduk menggunakan konsep usual residence, yaitu konsep dimana penduduk biasa bertempat tinggal. mereka biasa tinggal, sedangkan untuk penduduk yang tidak bertempat tinggal tetap dicacah di tempat di mana mereka ditemukan petugas sensus pada malam 'Hari Sensus'. Termasuk penduduk yang tidak bertempat tinggal tetap adalah tuna wisma, awak kapal berbendera Indonesia, penghuni perahu/rumah apung, masyarakat terpencil/ terasing dan pengungsi. Bagi mereka yang mempunyai tempat tinggal tetap dan sedang bepergian

TECHNICAL NOTES

1. *The main source of demographic data is population census, which is conducted every ten years. Population Census has been conducted six times since Indonesia's independence: 1961, 1971, 1980, 1990, 2001, and 2011. The population census enumerates all residents who domicile in the entire territory of Indonesia including foreign citizens except the diplomatic corps members and their families. The method of data collection in a population census involves interviewing respondents and conducting e-census. Enumeration of the population uses the concept of "usual residence", which is the concept of "places where people usually live". De jure was applied to the permanent residents, while de facto was applied to non-enumerated in place where they normally live, the nonpermanent residents were enumerated where they were found by the enumerators, on the night of 'Census Date'. The non permanent residents include homeless people, ship crew, boat people, remote area community, and internally displaced persons. Those who had permanent residence and had been travelling away from their home for six months or more were not enumerated in their permanent place, but in the place where they were during the census. For the*

ke luar wilayah lebih dari enam bulan, tidak dicacah di tempat tinggalnya, tetapi dicacah di tempat tujuannya. Untuk tahun yang tidak dilaksanakan sensus penduduk, data kependudukan diperoleh dari hasil proyeksi penduduk. Proyeksi penduduk merupakan suatu perhitungan ilmiah yang didasarkan pada asumsi dari komponen-komponen perubahan penduduk, yaitu kelahiran, kematian, dan migrasi. Proyeksi penduduk Indonesia 2011–2035 menggunakan data dasar penduduk hasil SP2011.

periods where the population census is not conducted, population projection is done to estimate population during those years. The population projection is an estimate based on the demographic components, such as birth, death, and migration. Indonesia's 2011–2035 population projection used the 2011 Population Census as the base population

<https://karawangkab.bps.go.id>

ULASAN

Cikampek memiliki luas wilayah 47,60 kilometer persegi yang dihuni sebanyak 123 ribu orang berdasarkan hasil perhitungan proyeksi penduduk Kabupaten Karawang, dengan rasio jenis kelamin 104. Artinya jumlah penduduk laki-laki lebih banyak dari perempuan.

DESCRIPTION

Cikampek Subdistrict has a total area of 47.60 square kilometers that is inhabited by 123 thousand people based on the Population Projection of Karawang Regency, with gender ratio 104. It means man population more than woman population.

<https://karawangkab.bps.go.id>

Tabel 3.1 **Penduduk, Distribusi Persentase Penduduk, Kepadatan Penduduk, Rasio Jenis Kelamin Penduduk Menurut Desa/ Kelurahan di Kecamatan Cikampek, 2023**
Population, Percentage Distribution of Population, Population Density, and Population Sex Ratio by Villages/ Kelurahan in Cikampek District, 2023

Desa/Kelurahan <i>Village/Kelurahan</i>	Penduduk/Population		
	Laki-Laki/Male	Perempuan/Female	Jumlah/Total
(1)	(2)	(3)	(4)
Kalihurip	2.657	2.510	5.167
Kamojing	2.505	2.466	4.971
Cikampek Timur	5.336	5.153	10.489
Cikampek Pusaka	2.791	2.678	5.469
Cikampek Selatan	5.395	5.309	10.704
Cikampek Kota	3.322	3.225	6.547
Cikampek Barat	12.917	12.593	25.410
Dawuan Timur	8.404	8.228	16.632
Dawuan Tengah	10.067	9.944	20.011
Dawuan Barat	8.582	8.559	17.141
Cikampek	61.876	60.665	122.541

Lanjutan Tabel/*Continued Table 3.1*

Desa/Kelurahan Village/Kelurahan	Persentase Penduduk Percentage of Total Population	Kepadatan Penduduk (per km²) Population Density per sq.km	Rasio Jenis Kelamin Penduduk Population Sex Ratio
(1)	(5)	(6)	(7)
Kalihurip	4,22	378,26	105,86
Kamojing	4,06	895,68	101,58
Cikampek Timur	8,56	17777,97	103,55
Cikampek Pusaka	4,46	2317,37	104,22
Cikampek Selatan	8,74	10704,00	101,62
Cikampek Kota	5,34	13094,00	103,01
Cikampek Barat	20,74	12042,65	102,57
Dawuan Timur	13,57	5544,00	102,14
Dawuan Tengah	16,33	5766,86	101,24
Dawuan Barat	13,99	4170,56	100,27
Cikampek	100	3372,07	102,00

Tabel 3.2
Table

Jumlah Penduduk Menurut Kelompok Umur dan Jenis Kelamin di Kecamatan Cikampek, 2023
Population by Age Groups and Sex in Cikampek District, 2023

Kelompok Umur <i>Age Groups</i>	Jenis Kelamin/Sex		Jumlah <i>Total</i>
	Laki-Laki <i>Male</i>	Perempuan <i>Female</i>	
(1)	(2)	(3)	(4)
00-04	9.180
05-09	11.185
10-14	11.171
15-19	8.050
20-24	11.434
25-29	10.654
30-34	9.782
35-39	8.648
40-44	9.729
45-49	9.175
50-54	8.279
55-59	5.772
60-64	3.933
65-69	2.562
70-74	1.573
>75	1.414
Cikampek	122.541

04

SOSIAL DAN KESEJAHTERAAN RAKYAT ***SOCIAL AND WELFARE***

<https://karawangkab.bps.go.id>



PENJELASAN TEKNIS

1. Tidak/belum pernah sekolah adalah mereka yang tidak pernah atau belum pernah terdaftar dan tidak pernah atau belum pernah aktif mengikuti pendidikan di suatu jenjang pendidikan formal. Termasuk juga yang tamat/ belum tamat taman kanak-kanak tetapi tidak melanjutkan ke sekolah dasar.
2. Masih bersekolah adalah mereka yang terdaftar dan aktif mengikuti pendidikan formal dan nonformal (Paket A, B, atau C), baik pendidikan dasar, menengah maupun pendidikan tinggi. Bagi mahasiswa yang sedang cuti dianggap masih bersekolah.
3. Tidak bersekolah lagi adalah mereka yang pernah terdaftar dan aktif mengikuti pendidikan di suatu jenjang pendidikan formal dan nonformal (Paket A, B, atau C), tetapi pada saat pencacahan tidak lagi terdaftar dan tidak aktif mengikuti pendidikan.
4. Tamat sekolah menyelesaikan adalah pelajaran yang ditandai dengan lulus ujian akhir pada kelas atau tingkat terakhir suatu jenjang pendidikan di sekolah negeri maupun swasta dengan mendapatkan tanda tamat belajar/ ijazah. Seseorang yang belum mengikuti pelajaran pada kelas tertinggi tetapi telah mengikuti ujian akhir dan lulus dianggap tamat sekolah.

TECHNICAL NOTES

1. *Not/never attending school is someone who has never attended or never been registered in a formal education, such as primary, secondary, and tertiary education. Those who just completed kindergarten are considered as never attended school.*
2. *Attending school is someone who is currently attending primary, secondary, or tertiary education, including package A, package B, or package C. College student who postpones his/her study is considered as attending school.*
3. *Not attending school anymore is someone who had enrolled and participated in formal and non-formal education in the past including package A, package B, or package C, but currently does not attend school.*
4. *Completed particular level of education is someone who has completed particular level of education in private or public school and accepting graduation certificate. Someone who has never attended the highest grade but passed the final exam is considered as completed particular level of education.*
5. *To measure poverty, BPS Statistics Indonesia has used the concept of basic needs approach. Therefore, poverty is viewed as economic inability to fulfill food and non-food basic needs which are measured*

5. Untuk mengukur kemiskinan, BPS menggunakan konsep kemampuan memenuhi kebutuhan dasar (basic needs approach). Dengan pendekatan ini, kemiskinan dipandang sebagai ketidakmampuan dari sisi ekonomi untuk memenuhi kebutuhan dasar makanan dan bukan makanan yang diukur dari sisi pengeluaran. Metode yang digunakan adalah menghitung Garis Kemiskinan (GK), yang terdiri dari dua komponen yaitu Garis Kemiskinan Makanan (GKM) dan Garis Kemiskinan Non-Makanan (GKNM). Penghitungan Garis Kemiskinan dilakukan secara terpisah untuk daerah perkotaan dan perdesaan. Penduduk miskin adalah penduduk yang memiliki rata rata pengeluaran per kapita per bulan di bawah Garis Kemiskinan.

by consumption/ expenditure. The method used is calculating poverty line, which consists of two components that are Food Poverty Line (FPL) and Non-Food Poverty Line (NFPL). The poverty line was calculated separately for urban and rural areas. A person whose expenditure per capita per month is below the poverty line is considered to be poor.

ULASAN

Pendidikan merupakan salah satu modal utama dalam mewujudkan kecerdasan bangsa dan juga sebagai salah satu indikator dalam rangka meningkatkan status sosial masyarakat. Peningkatan partisipasi bersekolah penduduk tentunya harus diimbangi oleh tersedianya sarana fisik pendidikan dan tenaga pengajar/pendidik. Pada tahun 2023 jumlah Sekolah Dasar (SD) Negeri dan Swasta di Kecamatan Cikampek sebanyak 32 dengan jumlah guru sebanyak 460 orang. Jumlah Sekolah Menengah Pertama (SMP) di Kecamatan Cikampek sebanyak 10 sekolah dengan jumlah guru sebanyak 165 orang. Jumlah Sekolah Menengah Atas di Kecamatan Cikampek sebanyak 4 dengan jumlah guru sebanyak 44 orang.

DESCRIPTION

Education is one of the main capital in realizing the intelligence of the nation and also as an indicator in order to improve the social status of society. The increasing number of people at school age should be followed by the increasing number of educational facilities and teachers. In 2023, the number of public and private elementary schools (SD) in Cikampek District will be 32 with 460 teachers. The number of Junior High Schools (SMP) in Cikampek District is 10 schools with 165 teachers. The number of high schools in Cikampek District is 4 with 44 teachers.

4.1 PENDIDIKAN EDUCATION

Tabel 4.1.1 Banyaknya Desa¹/Kelurahan yang Memiliki Fasilitas Sekolah Menurut Tingkat Pendidikan di Kecamatan Cikampek, 2021–2023
Number of Villages¹/Kelurahan Having Educational Facilities by Educational Level in Cikampek District, 2021–2023

Tingkat Pendidikan <i>Educational Level</i>	2021 ²	2022 ³	2023 ³
(1)	(2)	(3)	(4)
Sekolah Dasar (SD) <i>Primary School</i>	...	32	33
Madrasah Ibtidaiyah (MI) <i>Madrasah Ibtidaiyah</i>	...	7	7
Sekolah Menengah Pertama (SMP) <i>Junior High School</i>	...	11	10
Madrasah Tsanawiyah (MTs) <i>Madrasah Tsanawiyah (MTs)</i>	...	4	4
Sekolah Menengah Atas (SMA) <i>Senior High School</i>	...	3	3
Sekolah Menengah Kejuruan (SMK) <i>Vocational High School</i>	...	6	6
Madrasah Aliyah (MA) <i>Madrasah Aliyah</i>	...	1	1
Akademi/Perguruan Tinggi <i>Academy/University</i>	...	0	0

Sumber/Source: ¹ Kementerian Pendidikan, Kebudayaan, Riset, dan Teknologi, Sistem Data Pokok Pendidikan, data semester genap/
Ministry of Education, Culture, Research, and Technology, Basic Education Data System, even semester report data

² Kementerian Agama, EMIS, data semester genap/*Ministry of Religious Affairs, EMIS, genap semester report data*

Tabel 4.1.2
Table

Jumlah Sekolah Menurut Tingkat Pendidikan di Kecamatan Cikampek, 2022/2023 dan 2023/2024
Number of Schools by Educational Level in Cikampek District, 2022/2023 and 2023/2024

Tingkat Pendidikan Educational Level	Negeri/Public		Swasta/Private		Jumlah/Total	
	2022/2023	2023/2024	2022/2023	2023/2024	2022/2023	2023/2024
(1)	(2)	(3)	(4)	(5)	(6)	(7)
Taman Kanak-Kanak (TK) ¹ /Kindergarten ¹	-	-	22	22	22	22
Raudatul Athfal (RA) ² Raudatul Athfal (RA) ²	0	0	21	21	21	21
Sekolah Dasar (SD) ¹ Elementary Schools ¹	24	24	8	9	32	33
Madrasah Ibtidaiyah (MI) ² /Madrasah Ibtidaiyah (MI) ²	-	-	7	7	7	7
Sekolah Menengah Pertama (SMP) ¹ /Junior High Schools ¹	3	3	8	7	11	10
Madrasah Tsanawiyah (MTs) ² /Madrasah Tsanawiyah (MTs) ²	0	0	4	4	4	4
Sekolah Menengah Atas (SMA) ¹ /Senior High Schools ¹	2	2	1	1	3	3
Sekolah Menengah Kejuruan (SMK) ¹ Vocational High Schools ¹	1	1	5	5	6	6
Madrasah Aliyah (MA) ² Madrasah Aliyah (MA) ²	1	1	1	1	1	1

Catatan/Note: ³ Seluruh Raudatul Athfal (RA) berstatus swasta/All Raudatul Athfal (RA) are private

Sumber/Source: ¹ Kementerian Pendidikan, Kebudayaan, Riset, dan Teknologi, Sistem Data Pokok Pendidikan, data semester genap/
Ministry of Education, Culture, Research, and Technology; Basic Education Data System, even semester report data

² Kementerian Agama, EMIS, data semester genap/Ministry of Religious Affairs, EMIS, genap semester report data

Tabel 4.1.3 Jumlah Guru Menurut Tingkat Pendidikan di Kecamatan Cikampek, 2022/2023 dan 2023/2024
Table Number of Teachers by Educational Level in Cikampek District, 2022/2023 and 2023/2024

Tingkat Pendidikan Educational Level	Negeri/Public		Swasta/Private		Jumlah/Total	
	2022/2023	2023/2024	2022/2023	2023/2024	2022/2023	2023/2024
(1)	(2)	(3)	(4)	(5)	(6)	(7)
Taman Kanak-Kanak (TK) ¹ /Kindergarten ¹	-	-	62	74	62	74
Raudatul Athfal (RA) ² Raudatul Athfal (RA) ²	-	-	95	99	95	99
Sekolah Dasar (SD) ^{1,3} Elementary Schools ^{1,3}	317	337	103	111	420	448
Madrasah Ibtidaiyah (MI) ² /Madrasah Ibtidaiyah (MI) ²	-	-	106	112	106	112
Sekolah Menengah Pertama (SMP) ^{1,3} Junior High Schools ^{1,3}	96	95	63	60	159	155
Madrasah Tsanawiyah (MTs) ² /Madrasah Tsanawiyah (MTs) ²	-	-	49	46	49	46
Sekolah Menengah Atas (SMA) ^{1,3} /Senior High Schools ^{1,3}	99	99	9	11	108	110
Sekolah Menengah Kejuruan (SMK) ^{1,3} Vocational High Schools ^{1,3}	97	91	90	83	187	174
Madrasah Aliyah (MA) ² Madrasah Aliyah (MA) ²	-	-	15	11	15	11

Catatan/Note: ³ Jumlah guru termasuk kepala sekolah dan guru/The total of teachers including headmaster and teacher.

Sumber/Source: ¹ Kementerian Pendidikan, Kebudayaan, Riset, dan Teknologi, Sistem Data Pokok Pendidikan, data semester genap/ Ministry of Education, Culture, Research, and Technology, Basic Education Data System, even semester report data

² Kementerian Agama, EMIS, data semester genap/Ministry of Religious Affairs, EMIS, even semester report data

Tabel 4.1.4
Table

Jumlah Murid Menurut Tingkat Pendidikan di Kecamatan Cikampek, 2022/2023 dan 2023/2024
Number of Pupils by Educational Level in Cikampek District, 2022/2023 and 2023/2024

Tingkat Pendidikan Educational Level	Negeri/Public		Swasta/Private		Jumlah/Total	
	2022/2023	2023/2024	2022/2023	2023/2024	2022/2023	2023/2024
(1)	(2)	(3)	(4)	(5)	(6)	(7)
Taman Kanak-Kanak (TK) ¹ /Kindergarten ¹	-	-	885	929	885	929
Raudatul Athfal (RA) ² Raudatul Athfal (RA) ²	-	-	970	848	970	848
Sekolah Dasar (SD) ¹ Elementary Schools ¹	9.968	10.229	1.912	2.053	11.880	12282
Madrasah Ibtidaiyah (MI) ² /Madrasah Ibtidaiyah (MI) ²	-	-	2.307	2.330	2.307	2330
Sekolah Menengah Pertama (SMP) ¹ /Junior High Schools ¹	2.945	2.997	1.030	1.103	3975	4100
Madrasah Tsanawiyah (MTs) ² /Madrasah Tsanawiyah (MTs) ²	-	-	499	524	499	524
Sekolah Menengah Atas (SMA) ¹ /Senior High Schools ¹	1.872	1.995	124	124	1996	2119
Sekolah Menengah Kejuruan (SMK) ¹ Vocational High Schools ¹	1.893	1.893	1.062	1.062	2955	2955
Madrasah Aliyah (MA) ² Madrasah Aliyah (MA) ²	-	-	100	101	100	101

Sumber/Source: ¹ Kementerian Pendidikan, Kebudayaan, Riset, dan Teknologi, Sistem Data Pokok Pendidikan, data semester genap/ Ministry of Education, Culture, Research, and Technology, Basic Education Data System, even semester report data

² Kementerian Agama, EMIS, data semester genap/Ministry of Religious Affairs, EMIS, even semester report data

4.2 KESEHATAN HEALTH

Tabel 4.2.1 Banyaknya Desa¹/Kelurahan yang Memiliki Sarana Kesehatan Menurut Jenis Sarana Kesehatan di Kecamatan Cikampek, 2021–2023
Number of Villages¹/Kelurahan Health Facilities by Type of Health Facilities in Cikampek District, 2021–2023

Jenis Sarana Kesehatan Type of Health Facilities	2021 ²	2022 ³	2023 ³
(1)	(2)	(3)	(4)
Rumah Sakit <i>Hospital</i>	3
Rumah Sakit Bersalin <i>Maternity Hospital</i>	0
Poliklinik/Balai Pengobatan <i>Polyclinic</i>	8
Puskesmas Rawat Inap <i>Public Health Center with Inpatient Care</i>	1
Puskesmas Tanpa Rawat Inap <i>Public Health Center without Inpatient Care</i>	0
Apotek <i>Pharmacy</i>	10

Catatan/Note: ¹ Desa pada tabel ini termasuk Unit Permukiman Transmigrasi (UPT) yang masih dibina oleh kementerian terkait/
Villages in this table include Transmigration Settlement Unit which is still fostered by the relevant ministries.

Sumber/Source: ² Kantor-kantor Desa di Kecamatan Cikampek/ Village Offices in Cikampek District

05

**PERTANIAN
AGRICULTURE**



PENJELASAN TEKNIS

1. Lahan sawah adalah lahan pertanian yang berpetak-petak dan dibatasi oleh pematang (galengan), saluran untuk menahan/ enyalurkan air, yang biasanya ditanami padi sawah tanpa memandang dari mana diperoleh atau status lahan tersebut. Lahan yang dimaksud termasuk lahan yang terdaftar di Pajak Bumi Bangunan, luran Pembangunan Daerah, lahan bengkok, lahan serobotan, lahan rawa yang ditanami padi dan lahan bekas tanaman tahunan yang telah dijadikan sawah, baik yang ditanami padi, palawija atau tanaman semusim lainnya.
2. Tegal/Kebun adalah lahan pertanian bukan sawah (lahan kering) yang ditanami tanaman semusim tahunan dan terpisah dengan halaman sekitar rumah serta penggunaannya tidak berpindah pindah.
3. Ladang/Huma adalah lahan pertanian bukan sawah (lahan kering) yang biasanya ditanami tanaman semusim dan penggunaannya hanya semusim atau dua musim, kemudian akan ditinggalkan bila sudah tidak subur lagi (berpindah-pindah). Kemungkinan lahan ini beberapa tahun kemudian akan dikerjakan kembali jika sudah subur

TECHNICAL NOTES

1. *Wetland is agricultural land that separated by small dykes to resist water, where the main crop is usually wetland paddy without considering where it is got from or the status of the land. It includes the land that is registered at land income tax office, regional development contribution, 'bengkok' land, illegal ownership, swamps for rice cultivation, and annual crop land mark that has been used as rice field, which are both planted with paddy, secondary crops or the other seasonal crops.*
2. *Dry field/Garden is an dryland (unirrigated land) which is planted with seasonal or annual crops and separately from the yard around the house without shifting*
3. *Unirrigated agricultural field/ Shifting cultivation land is dryland (unirrigated land) that usually is cultivated for seasonal crops and utilized only for one or two seasons, then it will be left when it is not fertile (shifting). Maybe, this land will be used again in a few years if it has been fertile*

ULASAN

Kecamatan Cikampek memiliki luas sebesar 36.34 kilometer persegi. Seluruh lahan pertanian sudah menggunakan irigasi teknis. Kecamatan Cikampek merupakan penghasil wilayah tanaman hias anggrek, karena terdapat perusahaan Anggrek yang terdapat di wilayah kecamatan Cikampek.

DESCRIPTION

Cikampek District has an area of 47.6 square kilometers. All of agriculture area already using technical irrigation. Cikampek district is a producing area of orchid ornamental plants, because there is an orchid company located in the area district.

<https://karawangkab.bps.go.id>

Tabel
Table 5.1

Luas Panen Tanaman Sayuran dan Buah-buahan Semusim Menurut Jenis Tanaman di Kecamatan Cikampek (ha), 2020–2023
Harvested Area of Seasonal Vegetables and Fruits by Kind of Plant in Cikampek District (ha), 2020–2023

Jenis Tanaman Kind of Plants	2020	2021	2022	2023
(1)	(2)	(3)	(4)	(5)
Sayuran/Vegetables:				
Bawang Merah/ <i>Shallots</i>	...	-	-	...
Cabai Besar/TW/Teropong <i>Chili/Big Chili</i>	...	-	-	...
Cabai Keiting <i>Curly Chili</i>	...	-	-	...
Cabai Rawit <i>Chili/Cayenne Pepper</i>	...	-	-	...
Kentang/ <i>Potato</i>	...	-	-	...
Kubis/ <i>Cabbage</i>	...	-	-	...
Tomat/ <i>Tomato</i>	...	-	-	...
Bayam/ <i>Spinach</i>	...	-	3	-
Kacang Panjang/ <i>Long Bean</i>	...	5	2	10,5
Kangkung/ <i>Spinach Water</i>	...	1	5	2
Buah-buahan/Fruits:				
Mentimun/ <i>Cucumber</i>	...	1	-	5
Terung/ <i>Eggplant</i>	...	-	-	10

Sumber/Source: Badan Pusat Statistik, Statistik Pertanian Hortikultura SPH-SBS/BPS-Statistics Indonesia, Agricultural Statistic for Horticulture SPH-SBS

Tabel 5.2
Table

Produksi Tanaman Sayuran dan Buah-buahan Semusim Menurut Jenis Tanaman di Kecamatan Cikampek (kuintal), 2020–2023
Production of Seasonal Vegetables and Fruits by Kind of Plant in Cikampek District (quintal), 2020–2023

Jenis Tanaman Kind of Plants	2020	2021	2022	2023
(1)	(2)	(3)	(4)	(5)
Sayuran/Vegetables:				
Bawang Merah/ <i>Shallots</i>	...	-	-	-
Cabai Besar/TW/Teropong <i>Chili/Big Chili</i>	...	-	-	-
Cabai Keiting <i>Curly Chili</i>	...	-	-	-
Cabai Rawit <i>Chili/Cayenne Pepper</i>	...	-	-	-
Kentang/ <i>Potato</i>	...	-	-	-
Kubis/ <i>Cabbage</i>	...	-	-	-
Tomat/ <i>Tomato</i>	...	-	-	-
Bayam/ <i>Spinach</i>	...	-	135	-
Kacang Panjang/ <i>Long Bean</i>	...	225	105	475
Kangkung/ <i>Spinach Water</i>	...	17	213	354
Buah-buahan/Fruits:				
Mentimun/ <i>Cucumber</i>	...	62	-	61
Terung/ <i>Eggplant</i>	...	-	-	266

Sumber/Source: Badan Pusat Statistik, Statistik Pertanian Hortikultura SPH-SBS/BPS-Statistics Indonesia, Agricultural Statistic for Horticulture SPH-SBS

Tabel 5.3 Luas Panen Tanaman Biofarmaka Menurut Jenis Tanaman di Kecamatan Cikampek (m²), 2020–2023
Table *Harvested Area of Medicinal Plants by Kind of Plant in Cikampek District (m²), 2020–2023*

Jenis Tanaman Kind of Plants	2020	2021	2022	2023
(1)	(2)	(3)	(4)	(5)
Jaje/Ginger	-	50	35	-
Laos/Lengkuas/Galanga	-	-	-	-
Kencur/East Indian Galangal	-	-	-	-
Serai/Lemongrass	-	-	-	2000

Sumber/Source: Badan Pusat Statistik, Statistik Pertanian Hortikultura SPH-TBF/BPS-Statistics Indonesia, Agricultural Statistic for Horticulture SPH-TBF

Tabel 5.4
Table

Produksi Tanaman Biofarmaka Menurut Jenis Tanaman di Kecamatan Cikampek (kg), 2020–2023
Production of Medicinal Plants by Kind of Plant in Cikampek District (kg), 2020–2023

Jenis Tanaman Kind of Plants	2020	2021	2022	2023
(1)	(2)	(3)	(4)	(5)
Jahe/Ginger	-	48	105	-
Laos/Lengkuas/Galanga	-	-	-	-
Kencur/East Indian Galangal	-	-	-	-
Serai/Lemongrass	-	-	-	6000

Sumber/Source: Badan Pusat Statistik, Statistik Pertanian Hortikultura SPH-TBF/BPS-Statistics Indonesia, Agricultural Statistic for Horticulture SPH-TBF

Tabel 5.5 Luas Panen Tanaman Hias Menurut Jenis Tanaman di Kecamatan Cikampek (m²), 2020–2023
Table *Harvested Area of Ornamental Plants by Kind of Plant in Cikampek District (m²), 2020–2023*

Jenis Tanaman <i>Kind of Plants</i>	2020	2021	2022	2023
(1)	(2)	(3)	(4)	(5)
Anggrek Pot/ <i>Pot Orchid</i>	...	200.000	78.000	-
Anggrek Potong/ <i>Cut Orchid</i>	...	-	-	-
Krisan/ <i>Chrysantemum</i>	...	-	-	-
Mawar/ <i>Rose</i>	...	-	-	-
Sedap Malam/ <i>Tuberose</i>	...	-	-	-

Sumber/*Source*: Badan Pusat Statistik, Statistik Pertanian Hortikultura SPH-TH/BPS-Statistics Indonesia, *Agricultural Statistik for Horticulture SPH-TH*

Tabel 5.6
Table

**Produksi Tanaman Hias Menurut Jenis Tanaman di
Kecamatan Cikampek (tangkai), 2020–2023**
**Production of Ornamental Plants by Kind of Plant n XXX
District (stalks), 2020–2023**

Jenis Tanaman Kind of Plants	2020	2021	2022	2023
(1)	(2)	(3)	(4)	(5)
Anggrek Pot/Pot Orchid	...	530.000	172.600	-
Anggrek Potong/Cut Orchid	...	-	-	-
Krisan/Chrysantemum	...	-	-	-
Mawar/Rose	...	-	-	-
Sedap Malam/Tuberose	...	-	-	-

Sumber/Source: Badan Pusat Statistik, Statistik Pertanian Hortikultura SPH-TH/BPS-Statistics Indonesia, Agricultural Statistik for Horticulture SPH-TH

06

PARIWISATA, TRANSPORTASI, DAN KOMUNIKASI TOURISM, TRANSPORTATION, AND COMMUNICATION



PENJELASAN TEKNIS

1. Usaha penyediaan akomodasi adalah usaha yang menyediakan pelayanan penginapan yang dapat dilengkapi dengan pelayanan pariwisata lainnya. Usaha penyediaan akomodasi dapat berupa hotel, vila, pondok wisata, bumi perkemahan, persinggahan karavan, dan akomodasi lainnya yang digunakan untuk pariwisata.
2. Hotel tujuan adalah penyediaan akomodasi secara harian berupa kamar-kamar di dalam satu bangunan yang dapat dilengkapi dengan jasa pelayanan makan dan minum, kegiatan hiburan dan atau fasilitas lainnya. Hotel terdiri dari hotel berbintang dan hotel non-bintang.

TECHNICAL NOTES

1. *The business of providing accommodation is a business that provides specialty services that can be equipped with other tourism services. It includes hotel, villa, cottage, camping, caravan stop, and other accommodation that are used for tourism purposes*
2. *Hotel is a daily supply of accommodation rooms within a building which can be equipped with eating and drinking services, entertainment activities and/ or other facilities. Hotel consists of a classified hotel and a nonclassified hotel*

ULASAN

Kecamatan Cikampek ini terdapat beberapa tempat kegiatan ekonomi, dari rumah makan, usaha penginapan, perdagangan sarana baik minimarket maupun tradisional.

DESCRIPTION

Cikampek Subdistrict there are several places of economic activity, from the restaurant, lodging, commercial facilities both minimarket and traditional.

<https://karawangkab.bps.go.id>

6.1 PARIWISATA TOURISM

Tabel 6.1.1 Jumlah Sarana Akomodasi Menurut Desa/Kelurahan dan Jenis Akomodasi di Kecamatan Cikampek, 2023
Table *Number of Accomodation Facilities by Villages/Kelurahan and Type of Accomodation in Cikampek District, 2023*

Desa/Kelurahan Village/Kelurahan	Hotel	Penginapan Inn
(1)	(2)	(3)
Kalihurip	1	0
Kamojing	0	0
Cikampek Timur	0	0
Cikampek Pusaka	0	0
Cikampek Selatan	1	0
Cikampek Kota	1	0
Cikampek Barat	0	0
Dawuan Timur	1	0
Dawuan Tengah	0	0
Dawuan Barat	0	0
Cikampek	4	0

Sumber/Source: Kantor-kantor Desa di Kecamatan Cikampek/ Village Offices ini Cikampek District

6.2 TRANSPORTASI TRANSPORTATION

Tabel 6.2.1 Prasarana dan Sarana Transportasi Antardesa/Kelurahan Menurut Desa/Kelurahan di Kecamatan Cikampek, 2023
Table 6.2.1 Inter-Villages/Kelurahan Transportation Infrastructure and Facilities by Villages/Kelurahan in Cikampek District,

Desa/Kelurahan <i>Village/Kelurahan</i>	Jenis Prasarana Transportasi <i>Type of Transportation Infrastructure</i>	Keberadaan Angkutan Umum <i>Availability of Public Transportation</i>
(1)	(2)	(3)
Kalihurip	Darat	Ada, tanpa trayek tetap
Kamojing	Darat	Ada, tanpa trayek tetap
Cikampek Timur	Darat	Ada, dengan trayek tetap
Cikampek Pusaka	Darat	Ada, tanpa trayek tetap
Cikampek Selatan	Darat	Ada, dengan trayek tetap
Cikampek Kota	Darat	Ada, dengan trayek tetap
Cikampek Barat	Darat	Ada, dengan trayek tetap
Dawuan Timur	Darat	Ada, dengan trayek tetap
Dawuan Tengah	Darat	Ada, dengan trayek tetap
Dawuan Barat	Darat	Ada, dengan trayek tetap

Sumber/*Source*: Kantor-kantor Desa di Kecamatan Cikampek/ Village Offices in Cikampek District

07

PERBANKAN, KOPERASI, DAN PERDAGANGAN
BANKING, COOPERATIVE, AND TRADE

<https://karawangkab.bps.go.id>



PENJELASAN TEKNIS

1. Jalan nasional yaitu jalan dimana wewenang penyelenggaraan jalan pemerintah pusat, wewenang ini meliputi pengaturan, pembinaan, pembangunan, dan pengawasan secara makro sesuai dengan kebijakan nasional
2. Jalan provinsi yaitu jalan dimana wewenang penyelenggaraan jalan pemerintah daerah provinsi, wewenang ini meliputi pengaturan, pembinaan, pembangunan, dan pengawasan secara makro sesuai dengan kebijakan nasional
3. Jalan kabupaten/kota yaitu jalan dimana wewenang penyelenggaraan jalan pemerintah daerah kabupaten/kota, wewenang ini meliputi pengaturan, pembinaan, pembangunan, dan pengawasan secara makro sesuai dengan kebijakan nasional
4. Kantor Pos adalah tempat pemberi pelayanan komunikasi tertulis dan atau surat elektronik, layanan paket, layanan logistik, layanan transaksi keuangan, dan layanan keagenan pos untuk kepentingan umum. Rumah pos berfungsi sama seperti kantor pos dan kantor pos pembantu, bedanya rumah pos biasanya terletak di daerah terpencil

TECHNICAL NOTES

1. *National roads are roads where road management authority of the central government, this authority includes setting, coaching, development, and macro supervision in accordance with national policy*
2. *Provincial road is the path where the road management authority of provincial governments, this authority includes setting, coaching, development, and macro supervision in accordance with national policy*
3. *Regency/Municipality roads are roads where road management authority of local government district / Municipality, includes coaching, setting, development, and macro supervision in accordance with national policy*
4. *5. Post Office is a service provider facility of written communication and or electronic mail, parcel service, logistics services, financial transaction services, and postal services to the public. Postal house has the same function as the post office and subsidiary of post office, the difference is that postal house is usually located in remote areas*

ULASAN

Sumber pemerintahan keuangan di wilayah Kecamatan Cikampek berasal dari Pendapatan Asli Daerah, Bagi Hasil Pajak dan Retribusi, Alokasi Dana Desa, Dana Desa Bantuan Keuangan Pemerintah, dan lain-lain.

DESCRIPTION

The financial source of government in subdistrict is Cikampek derived regional genuine from revenue, income tax and levy, village fund allocation, government financial aid fund, and others.

<https://karawangkab.bps.go.id>

Tabel 7.1
Table

Banyaknya Sarana Lembaga Keuangan Bank Menurut Desa/Kelurahan dan Jenis Bank di Kecamatan Cikampek, 2023
Number of Bank by Villages/Kelurahan and Type of Bank in Cikampek District, 2023

Desa/Kelurahan Village/Kelurahan	Bank Umum Pemerintah Government Bank	Bank Umum Swasta Private Bank	Bank Perkreditan Rakyat (BPR) Rural Bank
(1)	(2)	(3)	(4)
Kalihurip	2	-	-
Kamojing	-	-	-
Cikampek Timur	-	-	1
Cikampek Pusaka	-	-	-
Cikampek Selatan	4	4	1
Cikampek Kota	2	3	-
Cikampek Barat	1	-	-
Dawuan Timur	1	2	-
Dawuan Tengah	1	-	-
Dawuan Barat	-	-	-
Cikampek	11	9	2

Sumber/Source: Kantor-kantor Desa di Kecamatan Cikampek/ Village Offices in Cikampek District

Tabel 7.2
Table

**Banyaknya Koperasi Aktif Menurut Menurut Desa/
Kelurahan dan Jenis Koperasi di Kecamatan Cikampek,
2023**
*Number of Cooperative by Villages/Kelurahan and Type of
Cooperative in Cikampek District, 2023*

Desa/Kelurahan <i>Village/Kelurahan</i>	Koperasi Unit Desa (KUD) <i>Village Cooperative Unit</i>	Koperasi Industri Kecil dan Kerajinan Rakyat (Kopinkra) <i>Small Industry and Citizen Handicraft Cooperative</i>
(1)	(2)	(3)
Kalihurip	-	-
Kamojing	-	-
Cikampek Timur	-	-
Cikampek Pusaka	-	-
Cikampek Selatan	-	-
Cikampek Kota	-	-
Cikampek Barat	-	-
Dawuan Timur	-	-
Dawuan Tengah	-	-
Dawuan Barat	-	-
Cikampek	-	-

Sumber/Source: Kantor-kantor Desa di Kecamatan Cikampek/ Village Offices ini Cikampek District

DAFTAR PUSTAKA/BIBLIOGRAPHY

- Direktorat Jenderal Hortikultura & Badan Pusat Statistik. 2022. *Pedoman Statistik Pertanian Hortikultura (SPH)*. Jakarta: Kementerian Pertanian.
- Direktorat Statistik Ketahanan Sosial. 2021. *Buku 3: Konsep dan Definisi Podes 2021*. Jakarta: Badan Pusat Statistik.

<https://karawangkab.bps.go.id>

ST 2023

SENSUS PERTANIAN

BerAKHLAK

Berorientasi Pelayanan Akuntabel Kompeten
Harmonis Loyal Adaptif Kolaboratif

**#bangga
melayani
bangsa**

DATA

MENCERDASKAN BANGSA

— Enlighten The Nation —



**Badan Pusat Statistik
Kabupaten Karawang
BPS-Statistics Karawang Regency**

Jl. Cakradireja No. 38 Karawang 41312, Jawa Barat
Telp. (0267) 402250; Fax: (0267) 8452148
Email: kabkarawang@bps.go.id; pst3215@bps.go.id

ISSN 2828-7282



9

772828

728008