

Katalog/ Catalog: 1102001.7102122

# Kecamatan Kawangkoan Utara Dalam Angka



*Kawangkoan Utara Subdistrict  
in Figures*

2016



**BADAN PUSAT STATISTIK KABUPATEN MINAHASA  
STATISTICS OF MINAHASA REGENCY**

**KAWANGKOAN UTARA DALAM ANGKA 2016**  
**KAWANGKOAN UTARA IN FIGURES 2016**

.....

**Nomor Publikasi/ Publication Number : 71020.1607**

**Katalog BPS/ BPS catalog : 1102001.7102122**

**Ukuran Buku/ Book Size: 15,5 Cm x 21 Cm**

**Jumlah Halaman/ Total Pages: 62 + xiii**

**Naskah/ Manuscript :**

**Koordinator Statistik Kecamatan Kawangkoan Barat**

**Gambar/ Figures:**

**Koordinator Statistik Kecamatan Kawangkoan Barat**

**Gambar Kulit/ Cover Design:**

**Koordinator Statistik Kecamatan Kawangkoan Barat**

**Diterbitkan Oleh/ Published by:**

**BPS Kabupaten Minahasa, Tondano – Sulawesi Utara /**

**BPS – Statistics of Minahasa Regency**

**Boleh Dikutip Dengan Menyebut Sumbernya**

*May be cited with reference to the source*

**PETA WILAYAH  
KECAMATAN KAWANGKORAN UTARA  
KABUPATEN MINAHASA  
TAHUN 2012**



Skala 1 : 12.000  
0 0,15 0,3 0,6 0,9 1,2 Kilometers

**Legenda**

**Kelurahan / Desa**

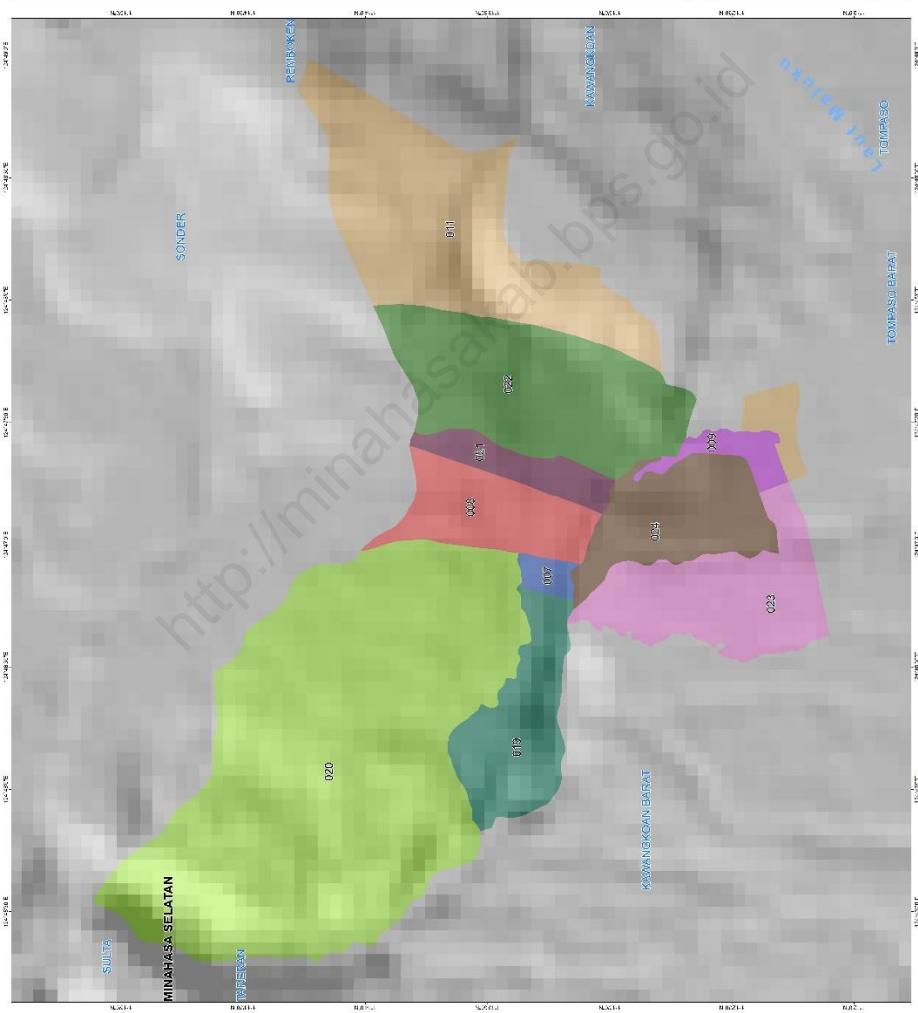
- 007, KAWA SATU
- 008, KAWADUA
- 009, TALUKURAN
- 011, LINER
- 019, KAWASATU BARAT
- 025, KAWASATU UTARA
- 021, KAWADUA BARAT
- 022, KAWADUA TIMUR
- 023, TALUKURAN BARAT
- 024, TALUKURAN UTARA

**BPS Provinsi Sulawesi Utara**

**Inset Peta**  
KAWANGKORAN UTARA  
KAWANGKORAN BARAT  
KAWANGKORAN TIMUR  
KAWANGKORAN SELATAN

Skala 1 : 600.000

Sumber : BPS Provinsi Sulawesi Utara, BPS Kabupaten Minahasa, BPS Kecamatan Kawangkoran Utara, Tahun 2012





## **KATA PENGANTAR**

---

Dengan memanjatkan puji syukur kehadirat Tuhan Yang Maha Esa, Koordinator Statistik Kecamatan Kawangkoan Utara dapat menyelesaikan buku publikasi "Kawangkoan Utara Dalam Angka 2016".

Buku ini adalah publikasi tahunan yang menyajikan data secara komprehensif di berbagai bidang, sekaligus untuk memberi gambaran tentang keadaan geografi, iklim, ciri-ciri keadaan sosial dan perekonomian Kecamatan Kawangkoan Utara.

Pada kesempatan ini kami ucapkan banyak terima kasih kepada Camat Kawangkoan Utara atas perhatian yang diberikan untuk penerbitan publikasi ini, diharapkan hubungan kerjasama yang sudah ada ini dapat terus terjalin dengan baik dan ditingkatkan.

Saran dan kritik dari berbagai pihak untuk perbaikan publikasi ini, sangat kami hargai.

Akhirnya, harapan kami semoga penyajian data statistik ini bermanfaat bagi para pemakai.

Kawangkoan Utara, Juli 2016  
**KOORDINATOR STATISTIK  
KECAMATAN SONDER,**

**LINDA TELLY OROH, SE**  
**NIP. 19730729 199210 2 001**



## **PREFACE**

---

*Thank God, Statistics Coordinator of Kawangkoan Utara District has published book " Kawangkoan Utara in Figure 2016". This book is an annual publication presents a comprehensive collection of data from various fields, intended to provide information on the condition geographic, climate, the socio-economic characteristics of the population, and the general social and economic of Kawangkoan Utara District.*

*In occasion, I would like to express my sincere thanks to The head of Kawangkoan Utara District due to big interest offered to publish this book, and also acknowledge all public and private institutions who give support and make this publication becomes exist,*

*Suggestion for improvement of future edition would be welcome.*

*Lastly, I hope that the statistical data presented in this book will give much help to the users.*

*Kawangkoan Utara, July 2016*

**STATISTICS COORDINATOR OF  
SONDER DISTRICT,**

**LINDA TELLY OROH, SE**  
**NIP. 19730729 199210 2 001**

**DAFTAR ISI**  
*Contents*

	Halaman <i>Page</i>
Kata Pengantar..... <i>Preface</i>	iii
Daftar Isi..... <i>Contents</i>	v
Daftar Tabel..... <i>List of Tabel</i>	vii
Daftar Gambar..... <i>List of Picture</i>	xii
BAB I Keadaan Geografi dan Iklim..... <i>Geographical and Climatic Situations</i>	1
BAB II Pemerintahan..... <i>Government</i>	8
BAB III Penduduk dan Ketenagakerjaan ..... <i>Population and Employment</i>	19
BAB IV Sosial..... <i>Social</i>	27
BAB V Pertanian..... <i>Agriculture</i>	45

BAB VI	Industri..... <i>Industry</i>	48
BAB VII	Perdagangan..... <i>Trade</i>	51
BAB VIII	Perhubungan dan Komunikasi..... <i>Transportation and Communication</i>	51
BAB IX	Pariwisata..... <i>Tourism</i>	58
BAB X	Keuangan..... <i>Finance</i>	61

<http://minahasakab.lps.go.id>

**DAFTAR TABEL**  
*(List of Table)*

- Tabel 1.1 Letak Geografis Desa, 2014  
*Table 1.1 Geographical Villages, 2014*
- Tabel 1.2 Letak Astronomi dan Ketinggian di atas Permukaan Laut Menurut Desa, 2014  
*Table 1.2 Astronomy Location and Altitude by Villages, 2014*
- Tabel 2.1 Desa Induk dan Pemekaran Pemekaran Menurut SK Bupati Minahasa Nomor 231 Tahun 2008  
*Table 2.1 Parent Villages and Villages expansion According to The Minahasa Regency Decree Number 231 of 2008*
- Tabel 2.2 Kelurahan Induk dan Pemekaran Pemekaran Menurut SK Bupati Minahasa Nomor 233 Tahun 2008  
*Table 2.2 Parent Villages and Villages expansion According to The Minahasa Regency Decree Number 233 of 2008*
- Tabel 2.3 Luas Wilayah Menurut Desa (Km<sup>2</sup>), 2014  
*Table 2.3 Area of Village (Km<sup>2</sup>), 2014*
- Tabel 2.4 Jumlah Lingkungan/Jaga Menurut Desa, 2014  
*Table 2.4 Number of Sub Villages by Villages, 2014*
- Tabel 2.5 Pejabat Setingkat Camat di Kecamatan Kawangkoan, Tahun 1953 – Sekarang  
*Table 2.5 Names of District Head Official in Kawangkoan District, 1953 - Present*
- Tabel 2.6 Pejabat Setingkat Camat di Kecamatan Kawangkoan Utara, Tahun 2010 – Sekarang  
*Table 2.6 Names of District Head Official in Kawangkoan Utara District, 2010 – Present*



- Tabel 2.7 Komposisi Personil Kantor Camat Di Kecamatan Kawangkoan Utara 2014  
*Table 2.7 Composition of the Head Office of Personnel In the District of Kawangkoan Utara 2014*
- Tabel 2.8 Nama Kepala dan Sekretaris Desa/ Kelurahan Di Kecamatan Kawangkoan Utara  
*Table 2.8 Name of Head and Secretary of the Village / Village in the District Kawangkoan Utara*
- Tabel 3.1 Penduduk, Luas Wilayah dan Kepadatan Menurut Desa, 2014  
*Table 3.1 Population, Areal, and Density by Villages, 2014*
- Tabel 3.2 Penduduk Menurut Desa dan Jenis Kelamin, 2014  
*Table 3.2 Population by Villages and Sex, 2014*
- Tabel 3.3 Penduduk Menurut Desa, Jenis Kelamin dan Sex Ratio, 2014  
*Table 3.3 Population by Villages, Sex, and Sex Ratio, 2014*
- Tabel 3.4 Penduduk, Rumah Tangga, dan Rata-Rata Jiwa Menurut Desa, 2014  
*Table 3.4 Number of Population, Household, and Average People in Household by Villages, 2014*
- Tabel 3.5 Kelahiran, Kematian, dan Perpindahan Penduduk Menurut Desa, 2014  
*Table 3.5 Birth, Death and Displacement of Population by Villages, 2014*
- Tabel 3.6 Jumlah Penduduk yang Bekerja Sebagai TKI di Luar Negeri Menurut Desa, 2014  
*Table 3.6 Total Working Population as Overseas Migrant Workers by Villages, 2014*

- Tabel 4.1 Sekolah Menurut Desa dan Jenjangnya, 2014  
*Table 4.1 School by Village and Level, 2014*
- Tabel 4.2 Taman Kanak-Kanak (TK) Menurut Desa dan Status, 2014  
*Table 4.2 Kindergarten by Villages and Status, 2014*
- Tabel 4.3 Sekolah Dasar (SD) Menurut Desa dan Status, 2014  
*Table 4.3 Primary Schools by Villages and Status, 2014*
- Tabel 4.4 Sekolah Lanjutan Tingkat Pertama (SMP) Menurut Desa dan Status, 2014  
*Table 4.4 Junior High Schools by Villages and Status, 2014*
- Tabel 4.5 Sekolah Menengah Atas (SMA) Menurut Desa dan Status, 2014  
*Table 4.5 Senior High Schools by Villages and Status, 2014*
- Tabel 4.6 Murid dan Guru TK Menurut Sekolah, 2014  
*Table 4.6 Pupils and Teachers in Kindergarten by Schools, 2014*
- Tabel 4.7 Murid dan Guru SD Menurut Sekolah, 2014  
*Table 4.7 Pupils and Teachers in Government Elementary by Schools, 2014*
- Tabel 4.8 Murid dan Guru SMP Menurut Sekolah, 2014  
*Table 4.8 Pupils and Teachers in Junior High School by Schools, 2014*
- Tabel 4.9 Murid dan Guru SMA Menurut Desa, 2014  
*Table 4.9 Pupils and Teachers in Senior High School by Schools, 2014*
- Tabel 4.10 Tenaga Kesehatan Menurut Desa, 2014  
*Table 4.10 Medical Personnels by Villages, 2014*
- Tabel 4.11 Sarana Kesehatan Menurut Desa dan Jenisnya, 2014  
*Table 4.11 Medical Facilities by Villages and Kind, 2014*

Tabel 4.12 Banyaknya Akseptor KB Aktif menurut Desa dan Alat/Cara KB yang Dipakai, 2014

*Table 4.12 Number of Current User by Villages and Family Planning Method, 2014*

Tabel 4.13 Jumlah Pasangan Usia Subur (PUS), 2014

*Table 4.13 Number Of Fertile Couples, 2014*

Tabel 4.14 Wabah Penyakit dan Penderita Selama Tahun 2014

*Table 4.14 Epidemic Disease and Suffering During the Year 2014*

Tabel 4.15 Tempat Ibadah Menurut Desa dan Golongan Agama, 2014

*Table 4.15 Worship Facilities by Villages and Religion Groups, 2014*

Tabel 5.1 Luas Tanah Menurut Desa dan Fungsinya, 2014

*Table 5.1 Area by Villages and function, 2014*

Tabel 5.2 Luas Lahan Sawah (Ha) Menurut Desa dan Jenisnya, 2014

*Table 5.2 Area of Paddy Fields (Ha) by Villages and kind, 2014*

Tabel 6.1 Perusahaan Industri dan Kerajinan Rumah Tangga Menurut Desa, 2014

*Table 6.1 Industrial Company and Household Handicraft Manufacture, 2014*

Tabel 6.2 Keluarga Pengguna Listrik, 2014

*Table 6.2 Family Power Users, 2014*

Tabel 7.1 Jumlah Prasarana Pemasaran dan Perkreditan Menurut Desa, 2014

*Table 7.1 Number of Marketing and Credit Infrastructure by Villages, 2014*

Tabel 7.2 Sarana Usaha Menurut Desa dan Macamnya, 2014

*Table 7.2 Work Tools by Villages and Type, 2014*

Tabel 8.1 Kendaraan Tidak Bermotor Menurut Desa dan Jenisnya, 2014

*Table 8.1 No Motorized Vehicles by Villages and level, 2014*

Tabel 8.2 Jumlah Kejadian Kecelakaan Lalu Lintas, 2014

*Table 8.2 Number of Traffic Accidents, 2014*

Tabel 8.3 Jarak, Waktu Tempuh, 2014

*Table 8.3 Distance, Travel Time, 2014*

Tabel 9.1 Daftar Kuliner Kecamatan Kawangkoan Barat, 2014

*Table 9.1 Culinary List Kawangkoan Barat, 2014*

Tabel 10.1 Wajib Pajak dan Penetapan Menurut Desa, 2014

*Table 10.1 Taxpayers and Assessment, 2014*

<http://minahasakab.bp.go.id>

## **DAFTAR GAMBAR**

*(List of Picture)*

Gambar 2.1 Persentase Luas Wilayah Kecamatan Kawangkoan Utara,  
2014

*Gambar 2.1 Percentace of Total Area Kawangkoan Utara District, 2014*

Gambar 3.1 Jumlah Penduduk Kecamatan Kawangkoan Utara, 2014

*Picture 3.1 Population of Kawangkoan Utara District, 2014*

Gambar 3.2 Jumlah Penduduk Menurut Jenis Kelamin, 2014

*Picture 3.2 Population by Villages and Sex, 2014*

<http://minahasakab.bps.go.id>

# **VISI DAN MISI**

## **BADAN PUSAT STATISTIK**

*Vision and Mission*

### **VISI**

*Vision*

"Pelopor Data Statistik Terpercaya Untuk Semua"

### **MISI**

*Mission*

1. Memperkuat landasan konstitusional dan operasional lembaga statistik untuk penyelenggaraan statistik yang efektif dan efisien.
2. Menciptakan insan statistik yang kompeten dan profesional di dukung pemanfaatan teknologi informasi mutakhir untuk kemajuan perstatistikan Indonesia.
3. Meningkatkan penerapan standar klasifikasi, konsep dan definisi, pengukuran, dan kode etik statistik yang bersifat universal dalam setiap penyelenggaraan statistik.
4. Meningkatkan kualitas pelayanan informasi statistik bagi semua pihak.
5. Meningkatkan koordinasi, integrasi dan sinkronisasi kegiatan statistik yang diselenggarakan pemerintah dan swasta, dalam kerangka Sistem Statistik Nasional (SSN) yang efektif dan efisien.



**KEADAAN GEOGRAFI  
DAN IKLIM**  
*(Geographical and Climatic Situations)*

<http://mipa.kab.bps.go.id>

## A. Keadaan Geografi

Kawangkoan Utara adalah salah satu Kecamatan di Kabupaten Minahasa Provinsi Sulawesi Utara. Ibukota Kecamatan Kawangkoan Utara adalah Kiawa Dua Timur, berjarak sekitar 26 km dari Tondano, ibukota Kabupaten Minahasa.

Adapun batas-batasnya adalah sebagai berikut :

- a. Sebelah Utara dengan Kecamatan Sonder
- b. Sebelah Timur dengan Kecamatan Remboken
- c. Sebelah Selatan dengan Kecamatan Kawangkoan
- d. Sebelah Barat dengan Kecamatan Kawangkoan Barat dan Kecamatan Tareran Kabupaten Minahasa Selatan

Luas Kecamatan Kawangkoan Utara adalah 13,0996 km<sup>2</sup> atau 1,34% dari luas Kabupaten Minahasa.

Letak Geografi Kecamatan Kawangkoan Utara terletak antara:

- a. 1°21'67" N (Lintang utara)
- b. 124°7'904" E (Bujur Timur)



*A. State Geography*

*Kawangkoan Utara is one of the district in Minahasa Regency of North Sulawesi Province. The Capital District of Kawangkoan Barat is Kiawa Dua Timur approximately 26 km from Tondano the capital of Minahasa regency,*

*Its geographical locations is as follows :*

- a. To the North side with Sonder District*
- b. To the East of the Remboken District*
- c. To the South of the Kawangkoan District*
- d. To the West of the Kawangkoan Barat District and Tareran District of Minahasa Minahasa Selatan*

*Broad of Kawangkoan Utara District is 13,0996 km<sup>2</sup> or 1,34% of the Minahasa regency.*

*Geography Location of Kawangkoan Utara District between:*

- a. 1°21'67" N (North Latitude)*
- b. 124°7'904" E (East Longitude)*

Tabel 1.1 Letak Geografis Desa, 2014  
 Table 1.1 Geographical Villages, 2014

Kode Code	Desa Villages	Letak Geografis Geographical		
		Lembah / Daerah Aliran Sungai Valley / Watershed	Lereng / Punggung Bukit Slopes/Ridge	Dataran Plain
( 1 )	( 2 )	( 3 )	( 4 )	( 5 )
001	Talikuran Barat			✓
002	Talikuran			✓
003	Talikuran Utara			✓
004	Kiawa Satu			✓
005	Kiawa Satu Barat			✓
006	Kiawa Satu Utara			✓
007	Kiawa Dua			✓
008	Kiawa Dua Barat			✓
009	Kiawa Dua Timur			✓
010	Uner			✓

Tabel 1.2 Letak Astronomi dan Ketinggian di atas Permukaan Laut Menurut Desa, 2014

*Table 1.2 Astronomy Location and Altitude by Villages, 2014*

Desa <i>Villages</i>	Lintang Utara <i>Latitude</i>	Bujur Timur <i>Longitude</i>	Ketinggian di atas permukaan laut (m) <i>Elevation</i>
(1)	(2)	(3)	(4)
Talikuran Barat	1.2046 N	124.7866 E	+734
Talikuran	1.2062 N	124.7869 E	+732
Talikuran Utara	1.2072 N	124.7858 E	+725
Kiawa Satu	1.2213 N	124.7805 E	+660
Kiawa Satu Barat	1.2216 N	124.7784 E	+664
Kiawa Satu Utara	1.2241 N	124.7817 E	+668
Kiawa Dua	1.2169 N	124.7903 E	+680
Kiawa Dua Barat	1.2192 N	124.7866 E	+670
Kiawa Dua Timur	1.2178 N	124.7904 E	+675
Uner	1.2034 N	124.7888 E	+742

## B. Musim

Kecamatan Kawangkoan Utara sebagaimana dengan kecamatan lain yang ada di Kabupaten Minahasa memiliki Dua musim yaitu musim kering dan musim hujan. Rata-rata jumlah hari hujan pada musim hujan (November - April) yaitu 23 hari hujan dengan rata-rata curah hujan 244,53 mm dalam sebulan dan pada musim kering kurang dari 13 hari hujan dengan rata-rata curah hujan 177,53 mm dalam sebulan.

Temperatur udara absolute maksimum per bulan 93,93% dan rata-rata kelembapan minimum per bulan 80,50%.

Kecamatan Kawangkoan Utara terletak pada ketinggian 754 meter dari permukaan laut dengan keadaan topografi datar sampai dengan miring. Jenis tanah yang mendominasi adalah Reyosol dan andosol dengan pH 4,5 - 7,5.

*B. Season*

*Kawangkoan Utara district as with other districts in the Minahasa Regency has two seasons dry season and rainy season. The average number of rainy days during the rainy season (November-April) is 23 days of rain with an average 244.53 mm rainfall in a month and in the dry season rainfall is less than 13 days with an average rainfall of 177.53 mm a month*

*Absolute maximum air temperature per month 93.93% and the average minimum humidity 80.50% per month.*


*Kawangkoan Utara district located at an altitude of 754 of the sea surface with a flat topography up to the italics. Soil type that dominates is Reyosol and andosol with pH 4.5 to 7.5.*

# Pemerintahan

*(Government)*

2

<http://mahasakab.bps.go.id>



## A. Pemerintahan

Pada tahun 2008 Bupati Minahasa mengeluarkan Surat Keputusan (SK) nomor 231 tanggal 8 Agustus 2008 tentang “Pengesahan Pembentukan/Pemekaran 27 Desa Persiapan di Kabupaten Minahasa” dan Surat Keputusan (SK) nomor 233 tanggal 8 Agustus 2008 tentang “Pengesahan Pembentukan/Pemekaran 6 Kelurahan Persiapan di Kabupaten Minahasa” termasuk desa-desa dan Kelurahan yang ada di Kecamatan Kawangkoan Utara.

Setelah pemekaran desa tahun 2008 terbentuk, maka pada tahun 2010 Bupati Minahasa mengeluarkan Surat Keputusan (SK) Nomor 197 tanggal 16 Juli 2010 tentang “Pengesahan Pembentukan Kecamatan Kawangkoan Utara” yang telah memenuhi syarat administratif, teknis dan fisik kewilayahan untuk mewujudkan efektifitas dan efisiensi penyelenggaraan tugas – tugas pemerintahan, pembangunan dan pelayanan kemasyarakatan.

Tabel 2.1 Desa Induk dan Pemekaran Pemekaran Menurut SK Bupati Minahasa Nomor 231 Tahun 2008

*Table 2.1 Parent Villages and Villages expansion According to The Minahasa Regency Decree Number 231 of 2008*

Nama Desa Induk	Nama Desa Pemekaran	Status
( 1 )	( 2 )	( 3 )
Kiawa Satu	Kiawa Satu Barat	Definitif
	Kiawa Satu Utara	Definitif
Kiawa Dua	Kiawa Dua Timur	Definitif
	Kiawa Dua Barat	Definitif



Tabel 2.2 Kelurahan Induk dan Pemekaran Pemekaran Menurut SK Bupati Minahasa Nomor 233 Tahun 2008

Table 2.2 Parent Villages and Villages expansion According to The Minahasa Regency Decree Number 233 of 2008

Nama Kelurahan Induk	Nama Kelurahan Pemekaran	Status
( 1 )	( 2 )	( 3 )
Talikuran	Talikuran Utara	Definitif
	Talikuran Barat	Definitif
Uner	Uner Satu (Kec. Kawangkoan)	Definitif

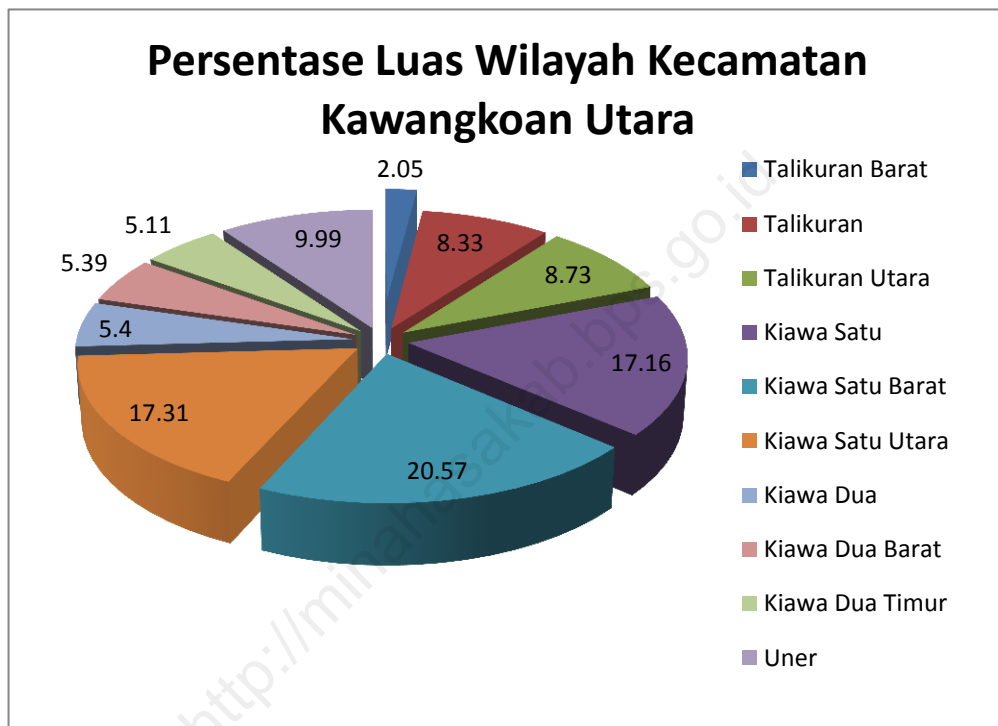
Saat ini kecamatan Kawangkoan Utara memiliki 6 desa yang dipimpin oleh Hukum Tua dengan 22 Jaga yang dipimpin oleh kepala Jaga serta terdapat 4 Kelurahan yang di pimpin oleh Lurah dengan 18 Lingkungan yang dipimpin oleh Kepala Lingkungan. Desa terluas adalah desa Kiawa Satu Barat (2,84 Km<sup>2</sup>) dan desa Kiawa Dua Timur sebagai desa yang terkecil (0,705 Km<sup>2</sup>). Sedangkan kelurahan terluas adalah kelurahan Uner (1,38 Km<sup>2</sup>) dan kelurahan Talikuran Barat (0,283 Km<sup>2</sup>) sebagai kelurahan terkecil.

Tabel 2.3 Luas Wilayah Menurut Desa (Km<sup>2</sup>), 2015  
Table 2.3 Area of Village (Km<sup>2</sup>), 2015

Kode <i>Code</i>	Desa <i>Villages</i>	Luas (Km <sup>2</sup> ) <i>Wide</i>	Presentase (%) <i>Percentage</i>
( 1 )	( 2 )	( 3 )	( 4 )
001	Talikuran Barat	0,283	2.05
002	Talikuran	1,151	8.33
003	Talikuran Utara	1,2056	8.73
004	Kiawa Satu	2,37	17.16
005	Kiawa Satu Barat	2,84	20.57
006	Kiawa Satu Utara	2,39	17.31
007	Kiawa Dua	0,745	5.4
008	Kiawa Dua Barat	0,74	5.39
009	Kiawa Dua Timur	0,705	5.11
010	Uner	1,38	9.99
	Total <i>Total</i>	13,8096	100

Gambar 2.1 Persentase Luas Wilayah Kecamatan Kawangkoan Utara, 2015

Gambar 2.1 *Percentage of Total Area Kawangkoan Utara District, 2015*



Tabel 2.4 Jumlah Lingkungan/Jaga Menurut Desa, 2015  
Table 2.4 Number of Sub Villages by Villages, 2015

Kode Code	Desa Village	Jumlah Lingkungan *) / Jaga	Jumlah Blok Sensus Census Block
( 1 )	( 2 )	( 3 )	( 4 )
001	Talikuran Barat	4 *	6
002	Talikuran	5 *	4
003	Talikuran Utara	6 *	4
004	Kiawa Satu	3	3
005	Kiawa Satu Barat	3	3
006	Kiawa Satu Utara	3	2
007	Kiawa Dua	4	3
008	Kiawa Dua Barat	4	2
009	Kiawa Dua Timur	5	3
010	Uner	3 *	3
	Total Total	40	33

Tabel 2.5 Pejabat Setingkat Camat di Kecamatan Kawangkoan, Tahun 1953 – Sekarang

*Table 2.5 Names of District Head Official in Kawangkoan District, 1953 - Present*

Nama Camat	Periode Jabatan
( 1 )	( 2 )
A. Kumolontang	1953 – 1957
W.B. Waworuntu	1957 – 1958
E. Onibala	1958 – 1960
F.G.M. Ratag	1960 – 1961
M. Tuwo	1961 - 1961
J.J. Sumampow	1961 - 1965
H.F. Mandang	1965 - 1973
J.A. Sarundajang	1973 - 1981
R.J. Assa	1981 - 1983
Drs. J.R. Mewoh	1983 - 1989
Drs. J. Kumendong	1989 - 1993
Drs. J.N. Tampi	1993 - 1996
Drs. M.F. Mokorimban	1996 - 1998
Drs. A.J. Korompis	1998 - 1998
Drs. M. Mantiri	1998 - 1999
Drs. J.F. Sendow	1999 - 2000
A.J. Tulus, SH	2000 - 2003

Tabel 2.5 Lanjutan  
*Table 2.5 Continued*

Nama Camat	Periode Jabatan
( 1 )	( 2 )
M.N. Lontaan, S.Sos	2003 - 2005
Drs. M.L. Rumaté, M.Si	2005 - 2006
Drs. Eddi F. Ruata	2006 – 2009
R.S. Lumowa, S.Sos, M.Si	2009 - 2010

Tabel 2.6 Pejabat Setingkat Camat di Kecamatan Kawangkoan Utara,  
Tahun 2010 – Sekarang  
*Table 2.6 Names of District Head Official in Kawangkoan Utara  
District, 2010 - Present*

Nama Camat <i>Name of District Head</i>	Periode Jabatan <i>Term Of Office</i>
( 1 )	( 2 )
Ventje S. Suak, SE	2010 - 2012
Fabian D.K. Mendur, S.Pt	2012 - 2013
Serfilia O. Koroh, SSTP	2013 -

Tabel 2.7 Komposisi Personil Kantor Camat Di Kecamatan Kawangkoan Utara 2015

Table 2.7 Composition of the Head Office of Personnel In the District of Kawangkoan Utara 2015

No <i>No</i>	NAMA <i>Name</i>	Golongan <i>Rank Level</i>	Jabatan <i>Position</i>
( 1 )	( 2 )	( 3 )	( 4 )
1.	Serfilia O. Koroh, SSTP	IV/A	Camat
2.	Jeafry G.C. Sumampow, SPi	IV/A	SekCam
3.	Julia D. Sarajar, BA	III/D	Kasie PMD
4.	Onike Tumbelaka, SE	III/C	Kasi Tata Pemerintahan
5.	Debby Toporundeng	III/C	Kasie Kesos
6.	James Anis	III/B	KasuBag Kepegawaian
7.	Noula Pinontoan, SE	III/B	KasuBag Program, Keuangan dan Pelaporan
8.	Meita Taroreh, SE	III/B	KasuBag Umum dan Perlengkapan
9.	Djonlie Pinatik, SE	III/A	Pelaksana
10.	Denny S. Mekel	II/B	Pelaksana

Tabel 2.8 Nama Kepala dan Sekretaris Desa/ Kelurahan Di Kecamatan Kawangkoan Utara

Table 2.8 Name of Head and Secretary of the Village / Village in the District Kawangkoan Utara

No <i>No</i>	NAMA <i>Name</i>	Golongan <i>Rank Level</i>	Jabatan <i>Position</i>
( 1 )	( 2 )	( 3 )	( 4 )
1.	Denny V.J. Mapasa,SE	III C	Lurah Uner
2.	Djon J. Suoth, SE	III D	Lurah Talikuran
3.	Altje S. Najoan, SE	III D	Lurah Talikuran Utara
4.	Diana Rondonuwu, SS	III D	Lurah Talikuran Barat
5.	Roosje Onibala	III B	SekLur Uner
6.	Meitha Tumiwa	III B	SekLur Talikuran Barat
7.	Yubilita O. Sumakul	II B	Sekdes Kiawa II Barat
8.	Yanny T. J. Rembang	II B	Sekdes Kiawa II Timur
9.	Oldie J. Suak	II B	Sekdes Kiawa II
10.	Winfrits Singon	II B	Sekdes Kiawa I Utara
11.	Jenny J. Suak	II B	Sekdes Kiawa I Barat
12.	Azer M. J. Walukow	II B	Sekdes Kiawa I
13.	Fera Wulur		Sekdes Kiawa I



# Penduduk & Ketenaga kerjaan

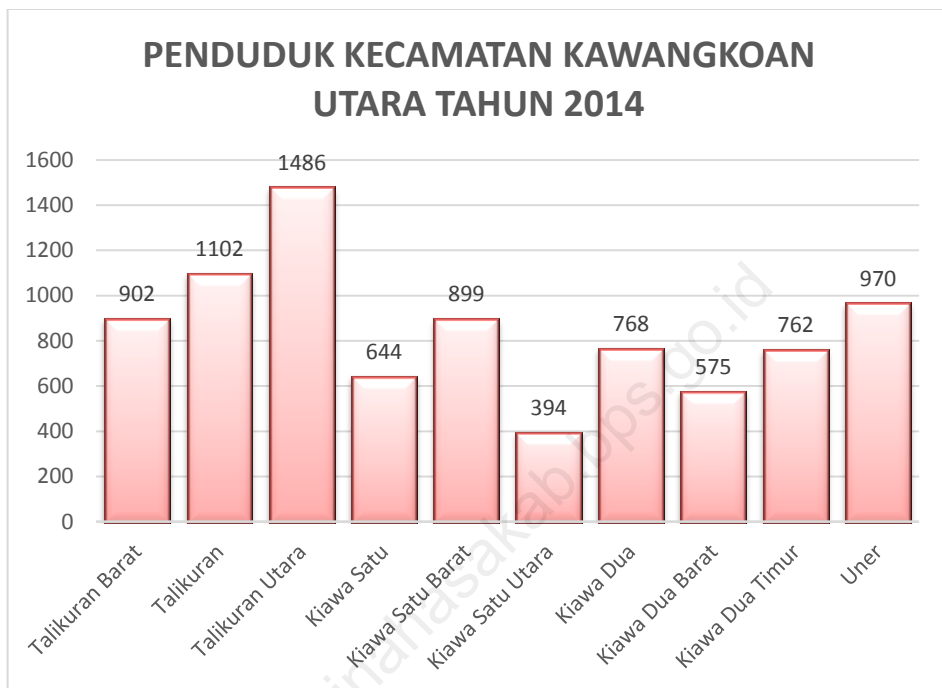
(POPULATION AND EMPLOYMENT)

3

Tabel 3.1 Penduduk, Luas Wilayah dan Kepadatan Menurut Desa, 2015  
Table 3.1 Population, Areal, and Density by Villages, 2015

Kode Code	Desa Villages	Penduduk Population	Luas (Km <sup>2</sup> ) Wide	Kepadatan Density
(1)	(2)	(3)	(4)	(5)
001	Talikuran Barat	902	0,283	3.163,75
002	Talikuran	1102	1,151	950,54
003	Talikuran Utara	1486	1,2056	1.223,58
004	Kiawa Satu	644	2,37	269,71
005	Kiawa Satu Barat	899	2,84	314,17
006	Kiawa Satu Utara	394	2,39	163,73
007	Kiawa Dua	768	0,745	1.023,03
008	Kiawa Dua Barat	575	0,74	771,06
009	Kiawa Dua Timur	762	0,705	1.072,31
010	Uner	970	1,38	697,78
Jumlah Total		8.502	13,8096	611,10

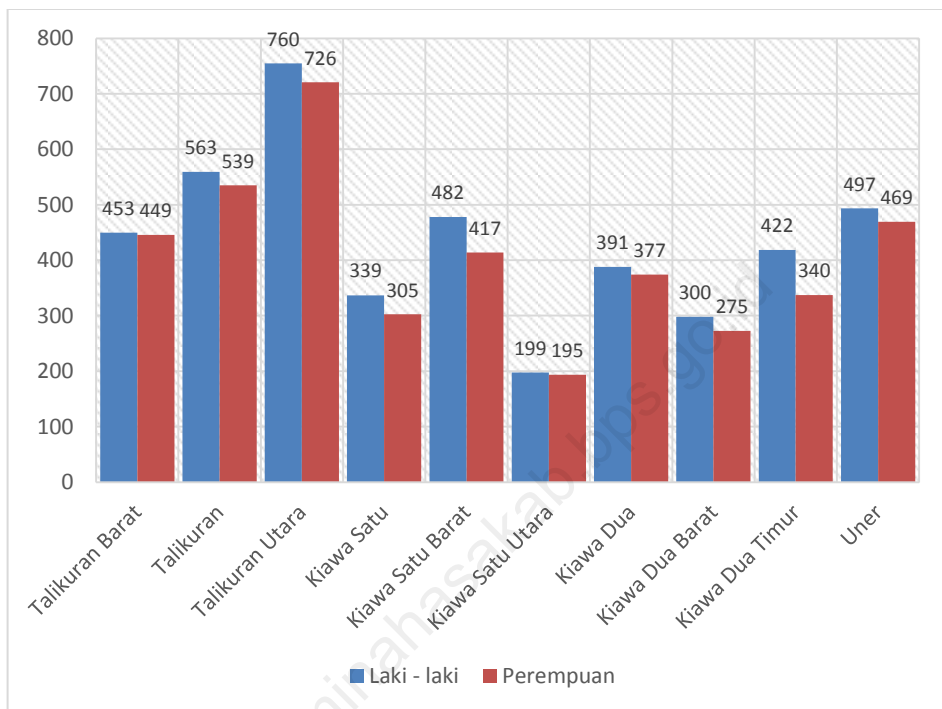
Gambar 3.1 Jumlah Penduduk Kecamatan Kawangkoan Utara, 2014  
Picture 3.1 Population of Kawangkoan Utara District, 2014



Tabel 3.2 Penduduk Menurut Desa dan Jenis Kelamin, 2015  
Table 3.2 Population by Villages and Sex, 2015

Kode Code	Desa Villages	L Male	P Female	Jumlah Total
(1)	(2)	(3)	(4)	(5)
001	Talikuran Barat	453	449	902
002	Talikuran	563	539	1.102
003	Talikuran Utara	760	726	1.486
004	Kiawa Satu	339	305	644
005	Kiawa Satu Barat	482	417	899
006	Kiawa Satu Utara	199	195	394
007	Kiawa Dua	391	377	768
008	Kiawa Dua Barat	300	275	575
009	Kiawa Dua Timur	422	340	762
010	Uner	497	473	970
	Jumlah Total	4.406	4.096	8.502

Gambar 3.2 Jumlah Penduduk Menurut Jenis Kelamin, 2015  
Picture 3.2 Population by Villages and Sex, 2015



Tabel 3.3 Penduduk Menurut Desa, Jenis Kelamin dan Sex Ratio, 2015  
 Table 3.3 Population by Villages, Sex, and Sex Ratio, 2015

Kode <i>Code</i>	Desa <i>Villages</i>	L <i>Male</i>	P <i>Female</i>	Sex Ratio <i>Sex Ratio</i>
( 1 )	( 2 )	( 3 )	( 4 )	( 5 )
001	Talikuran Barat	453	449	100,89
002	Talikuran	563	539	104,45
003	Talikuran Utara	760	726	104,68
004	Kiawa Satu	339	305	111,15
005	Kiawa Satu Barat	482	417	115,59
006	Kiawa Satu Utara	199	195	102,05
007	Kiawa Dua	391	377	103,71
008	Kiawa Dua Barat	300	275	109,10
009	Kiawa Dua Timur	422	340	124,12
010	Uner	497	473	105,07
Jumlah <i>Total</i>		4.406	4.096	107,57

Tabel 3.4 Penduduk, Rumah Tangga, dan Rata-Rata Jiwa Menurut Desa, 2015

Table 3.4 Number of Population, Household, and Average People in Household by Villages, 2015

Kode Code	Desa Villages	Penduduk Population	Rumah Tangga Household	Rata-Rata Jiwa Average People
(1)	(2)	(3)	(4)	(5)
001	Talikuran Barat	902	312	2,89
002	Talikuran	1102	347	3,18
003	Talikuran Utara	1486	389	3,82
004	Kiawa Satu	644	220	2,93
005	Kiawa Satu Barat	899	241	3,73
006	Kiawa Satu Utara	394	204	1,93
007	Kiawa Dua	768	253	3,04
008	Kiawa Dua Barat	575	261	2,20
009	Kiawa Dua Timur	762	232	3,28
010	Uner	970	344	2,82
	Jumlah Total	8502	2803	3,03

Tabel 3.5 Kelahiran, Kematian, dan Perpindahan Penduduk Menurut Desa, 2015

Table 3.5 Birth, Death and Displacement of Population by Villages, 2015

Kode Code	Desa Villages	Kelahiran Birth		Kematian Death		Perpindahan Displacement	
		L	P	L	P	Datang	Pergi
(1)	(2)	(3)	(4)	(5)	(6)	(7)	(8)
001	Talikuran Barat	1	11	0	0	2	4
002	Talikuran	1	10	0	0	3	3
003	Talikuran Utara	4	13	0	0	2	3
004	Kiawa Satu	1	3	0	0	2	2
005	Kiawa Satu Barat	6	4	0	0	4	3
006	Kiawa Satu Utara	2	5	0	0	1	3
007	Kiawa Dua	6	8	0	0	2	1
008	Kiawa Dua Barat	1	6	0	0	3	2
009	Kiawa Dua Timur	5	7	0	0	2	2
010	Uner	3	7	0	0	2	4
Jumlah Total		30	74	0	0	23	27



Tabel 3.6 Jumlah Penduduk yang Bekerja Sebagai TKI di Luar Negeri Menurut Desa, 2015

Table 3.6 Total Working Population as Overseas Migrant Workers by Villages, 2015

Kode Code	Desa Villages	L (Male)	P (Female)	Jumlah Total
(1)	(2)	(3)	(4)	(5)
001	Talikuran Barat	3	2	5
002	Talikuran	3	8	11
003	Talikuran Utara	2	5	7
004	Kiawa Satu	8	15	23
005	Kiawa Satu Barat	8	22	30
006	Kiawa Satu Utara	9	19	28
007	Kiawa Dua	9	22	31
008	Kiawa Dua Barat	3	5	8
009	Kiawa Dua Timur	8	14	22
010	Uner	4	13	17
	Jumlah Total	57	175	182

# Sosial

*(Social)*



4

Tabel 4.1 Sekolah Menurut Desa dan Jenjangnya, 2015  
 Table 4.1 School by Village and Level, 2015

Kode Code	Desa Villages	TK Kindergarten School	SD Elementary School	SLTP Junior High School	SLTA Senior High School
( 1 )	( 2 )	( 3 )	( 4 )	( 5 )	( 6 )
001	Talikuran Barat	-	-	-	-
002	Talikuran	-	1	1	-
003	Talikuran Utara	1	1	-	1
004	Kiawa Satu	1	1	-	-
005	Kiawa Satu Barat	-	1	-	-
006	Kiawa Satu Utara	1	-	1	-
007	Kiawa Dua	-	1	-	-
008	Kiawa Dua Barat	-	-	-	-
009	Kiawa Dua Timur	1	1	-	-
010	Uner	1	1	-	-
Jumlah Total		5	7	2	1

Tabel 4.2 Taman Kanak-Kanak (TK) Menurut Desa dan Status, 2015  
Table 4.2 Kindergarten by Villages and Status, 2015

Kode Code	Desa Villages	Negeri Government	Swasta Private	Jumlah Total
( 1 )	( 2 )	( 3 )	( 4 )	( 5 )
001	Talikuran Barat	-	-	-
002	Talikuran	-	-	-
003	Talikuran Utara	-	1	1
004	Kiawa Satu	-	1	1
005	Kiawa Satu Barat	-	-	-
006	Kiawa Satu Utara	-	1	1
007	Kiawa Dua	-	-	-
008	Kiawa Dua Barat	-	-	-
009	Kiawa Dua Timur	-	1	1
010	Uner	-	1	1
Jumlah Total		-	5	5

Tabel 4.3 Sekolah Dasar (SD) Menurut Desa dan Status, 2015  
Table 4.3 Primary Schools by Villages and Status, 2015

Kode Code	Desa Villages	Negeri Government	Swasta Private	Jumlah Total
( 1 )	( 2 )	( 3 )	( 4 )	( 5 )
001	Talikuran Barat	-	-	-
002	Talikuran	1	-	1
003	Talikuran Utara	1	-	1
004	Kiawa Satu	-	1	1
005	Kiawa Satu Barat	1	-	1
006	Kiawa Satu Utara	-	-	-
007	Kiawa Dua	-	1	1
008	Kiawa Dua Barat	-	-	-
009	Kiawa Dua Timur	-	1	1
010	Uner	1	-	1
Jumlah Total		4	2	7

Tabel 4.4 Sekolah Lanjutan Tingkat Pertama (SMP) Menurut Desa dan Status, 2014

*Table 4.4 Junior High Schools by Villages and Status, 2014*

Kode <i>Code</i>	Desa <i>Villages</i>	Negeri <i>Government</i>	Swasta <i>Private</i>	Jumlah <i>Total</i>
( 1 )	( 2 )	( 3 )	( 4 )	( 5 )
001	Talikuran Barat	-	-	-
002	Talikuran	1	-	1
003	Talikuran Utara	-	-	-
004	Kiawa Satu	-	-	-
005	Kiawa Satu Barat	-	-	-
006	Kiawa Satu Utara	1	-	1
007	Kiawa Dua	-	-	-
008	Kiawa Dua Barat	-	-	-
009	Kiawa Dua Timur	-	-	-
010	Uner	-	-	-
	Jumlah <i>Total</i>	2	-	2

Tabel 4.5 Sekolah Menengah Atas (SMA)  
Menurut Desa dan Status, 2014

Table 4.5 Senior High Schools by Villages and Status, 2014

Kode <i>Code</i>	Desa <i>Villages</i>	Negeri <i>Government</i>	Swasta <i>Private</i>	Jumlah <i>Total</i>
( 1 )	( 2 )	( 3 )	( 4 )	( 5 )
001	Talikuran Barat	-	-	-
002	Talikuran	-	-	-
003	Talikuran Utara	1	-	1
004	Kiawa Satu	-	-	-
005	Kiawa Satu Barat	-	-	-
006	Kiawa Satu Utara	-	-	-
007	Kiawa Dua	-	-	-
008	Kiawa Dua Barat	-	-	-
009	Kiawa Dua Timur	-	-	-
010	Uner	-	-	-
	Jumlah <i>Total</i>	1	-	1

Tabel 4.6 Murid dan Guru TK Menurut Sekolah, 2015

Table 4.6 Pupils and Teachers in Kindergarten by Schools, 2015

No	Taman Kanak – Kanak <i>Kindergarten School</i>	Guru <i>Teachers</i>	Murid <i>Pupils</i>
( 1 )	( 2 )	( 3 )	( 4 )
1	TK GMIM Uner	2	37
2	TK ZAITUN Kiawa	1	47
3	TK GMIM 2 Kiawa	1	27
4	TK Pelayanan Kasih Kiawa	-	-
5	TK EBEN HAEZER Talikuran	2	42
Jumlah <i>Total</i>		6	153



Tabel 4.7 Murid dan Guru SD Menurut Sekolah, 2015

Table 4.7 Pupils and Teachers in Government Elementary by Schools, 2015

No	Sekolah Dasar (SD) <i>Government Elementary School</i>	Guru <i>Teachers</i>	Murid <i>Pupils</i>
( 1 )	( 2 )	( 3 )	( 4 )
1	SDN II Kawangkoan	6	79
2	SD Inpres Kiawa	7	76
3	SD Inpres Uner	4	51
4	SD Inpres Talikuran	6	187
5	SD GMIM I Kiawa	5	140
6	SD GMIM II Kiawa	2	119
7	SD Katolik Kiawa	1	49
Jumlah <i>Total</i>		31	701

Tabel 4.8 Murid dan Guru SMP Menurut Sekolah, 2015

Table 4.8 Pupils and Teachers in Junior High School by Schools, 2015

Sekolah Menengah Pertama (SMP) <i>Junior High School</i>	Guru <i>Teachers</i>	Murid <i>Pupils</i>
( 1 )	( 2 )	( 3 )
SMP Negeri 1 Kawangkoan	43	531
SMP Negeri 3 Kawangkoan	15	173
Jumlah <i>Total</i>	58	704

Tabel 4.9 Murid dan Guru SMA Menurut Desa, 2015

*Table 4.9 Pupils and Teachers in Senior High School by Schools, 2015*

<b>SMA / SMK</b> <i>Senior High School</i>	<b>Guru</b> <i>Teachers</i>	<b>Murid</b> <i>Pupils</i>
( 1 )	( 2 )	( 3 )
SMA Negeri 1 Kawangkoan	18	930
<b>Jumlah</b> <i>Total</i>	18	930

Tabel 4.10 Tenaga Kesehatan Menurut Desa, 2015  
 Table 4.10 Medical Personnels by Villages, 2015

Kode Code	Desa Villages	Dokter Doctor	Perawat Nurses	Bidan	Dukun Bayi
( 1 )	( 2 )	( 3 )	( 4 )	( 5 )	( 6 )
001	Talikuran Barat	-	1	1	-
002	Talikuran	1	1	1	-
003	Talikuran Utara	-	1	1	-
004	Kiawa Satu	-	1	1	1
005	Kiawa Satu Barat	-	1	-	-
006	Kiawa Satu Utara	1	-	-	-
007	Kiawa Dua	1	1	1	-
008	Kiawa Dua Barat	-	1	1	1
009	Kiawa Dua Timur	-	-	-	-
010	Uner	1	2	3	-
Jumlah Total		4	9	9	2

Tabel 4.11 Sarana Kesehatan Menurut Desa dan Jenisnya, 2015  
 Table 4.11 Medical Facilities by Villages and Kind, 2015

Kode Code	Desa Villages	PKM	Pustu	Polindes	Posyandu
( 1 )	( 2 )	( 3 )	( 4 )	( 5 )	( 6 )
001	Talikuran Barat	-	-	-	1
002	Talikuran	-	-	-	1
003	Talikuran Utara	-	-	-	1
004	Kiawa Satu	-	-	-	1
005	Kiawa Satu Barat	-	-	-	1
006	Kiawa Satu Utara	-	-	-	1
007	Kiawa Dua	-	1	1	1
008	Kiawa Dua Barat	-	-	-	1
009	Kiawa Dua Timur	-	-	-	1
010	Uner	1	-	-	2
Jumlah Total		1	1	1	11

Tabel 4.12 Banyaknya Akseptor KB Aktif menurut Desa dan Alat/Cara KB yang Dipakai, 2015

Table 4.12 Number of Current User by Villages and Family Planning Method, 2015

Kode Code	Desa Villages	IUD	Suntik Injection	Implan Implants	Pil Pill	Kondom Condom
( 1 )	( 2 )	( 3 )	( 4 )	( 5 )	( 6 )	( 7 )
001	Talikuran Barat	17	41	16	32	0
002	Talikuran	14	56	13	39	0
003	Talikuran Utara	21	106	18	91	0
004	Kiawa Satu	6	43	16	31	0
005	Kiawa Satu Barat	8	64	22	51	0
006	Kiawa Satu Utara	4	35	8	20	0
007	Kiawa Dua	13	23	10	19	0
008	Kiawa Dua Barat	9	47	9	22	0
009	Kiawa Dua Timur	10	57	15	41	0
010	Uner	9	62	10	35	0
Jumlah Total		111	534	137	381	0

Tabel 4.13 Jumlah Pasangan Usia Subur (PUS), 2015  
Table 4.13 Number Of Fertile Couples, 2015

Kode	Desa	PUS
( 1 )	( 2 )	( 3 )
001	Talikuran Barat	127
002	Talikuran	144
003	Talikuran Utara	255
004	Kiawa Satu	119
005	Kiawa Satu Barat	156
006	Kiawa Satu Utara	73
007	Kiawa Dua	82
008	Kiawa Dua Barat	94
009	Kiawa Dua Timur	132
010	Uner	127
Jumlah <i>Total</i>		1.309

Tabel 4.14 Wabah Penyakit dan Penderita Selama Tahun 2015  
 Table 4.14 Epidemic Disease and Suffering During the Year 2015

Kode	Desa	Diare	DBD	Malaria	Hepat itis B	Campak	Polio
( 1 )	( 2 )	( 3 )	( 4 )	( 5 )	( 6 )	( 7 )	( 8 )
001	Talikuran Barat	-	-	2	-	-	-
002	Talikuran	-	-	-	-	-	-
003	Talikuran Utara	-	1	2	-	-	-
004	Kiawa Satu	-	-	2	-	-	-
005	Kiawa Satu Barat	-	-	1	-	-	-
006	Kiawa Satu Utara	-	-	-	-	-	-
007	Kiawa Dua	-	-	-	-	-	-
008	Kiawa Dua Barat	-	-	-	-	-	-
009	Kiawa Dua Timur	-	-	2	-	-	-
010	Uner	-	-	-	-	-	-
Jumlah <i>Total</i>		-	1	9	-	-	-



Tabel 4.14 Lanjutan  
Table 4.14 Continued

Kode	Desa	TB Paru	Pneum onia	Kusta	Tetanus
( 1 )	( 2 )	( 3 )	( 4 )	( 5 )	( 7 )
001	Talikuran Barat	-	-	-	-
002	Talikuran	-	-	-	-
003	Talikuran Utara	-	-	-	-
004	Kiawa Satu	-	-	-	-
005	Kiawa Satu Barat	-	-	-	-
006	Kiawa Satu Utara	-	-	-	-
007	Kiawa Dua	-	-	-	-
008	Kiawa Dua Barat	-	-	-	-
009	Kiawa Dua Timur	-	-	-	-
010	Uner	-	-	1	-
Jumlah <i>Total</i>		-	-	1	-

Tabel 4.15 Tempat Ibadah Menurut Desa dan Golongan Agama, 2014  
 Table 4.15 Worship Facilities by Villages and Religion Groups, 2014

Kode	Desa	Islam	Protestan	Katolik	Hindu	Budha	Konghucu
( 1 )	( 2 )	( 3 )	( 4 )	( 5 )	( 6 )	( 7 )	( 8 )
001	Talikuran Barat	-	2	-	-	-	-
002	Talikuran	-	1	-	-	-	-
003	Talikuran Utara	-	3	-	-	-	-
004	Kiawa Satu	-	2	-	-	-	-
005	Kiawa Satu Barat	-	2	-	-	-	-
006	Kiawa Satu Utara	-	2	-	-	-	-
007	Kiawa Dua	-	2	1	-	-	-
008	Kiawa Dua Barat	-	-	-	-	-	-
009	Kiawa Dua Timur	-	3	-	-	-	-
010	Uner	-	4	-	-	-	-
Jumlah <i>Total</i>		-	21	1	-	-	-

# Pertanian

*(Agriculture)*



Tabel 5.1 Luas Tanah Menurut Desa dan Fungsinya, 2014  
Table 5.1 Area by Villages and function, 2014

Kode Code	Desa Villages	Sawah (Ha)	Bukan Sawah (Ha)	Non Pertanian (Ha)	Jumlah (Ha)
( 1 )	( 2 )	( 3 )	( 4 )	( 5 )	( 6 )
001	Talikuran Barat	-	16,3	12	28,3
002	Talikuran	-	102,1	13	115,1
003	Talikuran Utara	23	86,56	11	120,56
004	Kiawa Satu	7	223	7	237
005	Kiawa Satu Barat	6	272	6	284
006	Kiawa Satu Utara	15	218	6	239
007	Kiawa Dua	-	67,5	7	74,5
008	Kiawa Dua Barat	3	64	7	74
009	Kiawa Dua Timur	-	63,5	7	70,5
010	Uner	9	120	9	138
Jumlah		63	1.232,96	85	1380,96

Tabel 5.2 Luas Lahan Sawah (Ha) Menurut Desa dan Jenisnya, 2014  
 Table 5.2 Area of Paddy Fields (Ha) by Villages and kind, 2014

Kode <i>Code</i>	Desa <i>Villages</i>	Teknis <i>Technical</i>	Non Teknis <i>Non- Technical</i>	Tidak Berpeng airan	Jumlah <i>Total</i>
( 1 )	( 2 )	( 3 )	( 4 )	( 5 )	( 6 )
001	Talikuran Barat	-	-	-	-
002	Talikuran	-	-	-	-
003	Talikuran Utara	23	-	-	23
004	Kiawa Satu	7	-	-	7
005	Kiawa Satu Barat	6	-	-	6
006	Kiawa Satu Utara	15	-	-	15
007	Kiawa Dua	-	-	-	-
008	Kiawa Dua Barat	3	-	-	3
009	Kiawa Dua Timur	-	-	-	-
010	Uner	9	-	-	9
Jumlah <i>Total</i>		63	0	0	63

# Industri

*(Industry)*

6



Tabel 6.1 Perusahaan Industri dan Kerajinan Rumah Tangga Menurut Desa, 2014

Table 6.1 Industrial Company and Household Handicraft Manufacture, 2014

Kode <i>Code</i>	Desa <i>Villages</i>	Perusahaan Industri	Kerajinan Rumah Tangga	Jumlah
( 1 )	( 2 )	( 3 )	( 4 )	( 5 )
001	Talikuran Barat	-	9	9
002	Talikuran	-	11	11
003	Talikuran Utara	-	9	9
004	Kiawa Satu	-	12	12
005	Kiawa Satu Barat	-	7	7
006	Kiawa Satu Utara	-	12	12
007	Kiawa Dua	-	11	11
008	Kiawa Dua Barat	-	13	13
009	Kiawa Dua Timur	-	16	16
010	Uner	-	12	12
	Jumlah <i>Total</i>	-	112	112

Tabel 6.2 Keluarga Pengguna Listrik, 2014  
Table 6.2 Family Power Users, 2014

Kode Code	Desa Villages	PLN	Listrik Non PLN	Lainnya	Jumlah
( 1 )	( 2 )	( 3 )	( 4 )	( 5 )	( 6 )
001	Talikuran Barat	175	-	-	175
002	Talikuran	222	-	-	222
003	Talikuran Utara	250	-	-	250
004	Kiawa Satu	233	-	-	233
005	Kiawa Satu Barat	192	-	-	192
006	Kiawa Satu Utara	106	-	-	106
007	Kiawa Dua	133	-	-	133
008	Kiawa Dua Barat	193	-	-	193
009	Kiawa Dua Timur	219	-	-	219
010	Uner	336	-	-	336
	Jumlah Total	2.059	0	0	2.059



# Perdagangan

*(Trade)*

# 7



Tabel 7.1 Jumlah Prasarana Pemasaran dan Perkreditan Menurut Desa, 2014

Table 7.1 Number of Marketing and Credit Infrastructure by Villages, 2014

Kode <i>Code</i>	Desa <i>Villages</i>	Pasar Bangunan <i>Market Building</i>	Koperasi <i>Cooperatives</i>	Bank <i>Banks</i>
( 1 )	( 2 )	( 3 )	( 4 )	( 5 )
001	Talikuran Barat	-	-	-
002	Talikuran	-	1	-
003	Talikuran Utara	-	-	-
004	Kiawa Satu	-	-	-
005	Kiawa Satu Barat	1	-	-
006	Kiawa Satu Utara	-	-	-
007	Kiawa Dua	-	-	-
008	Kiawa Dua Barat	-	-	-
009	Kiawa Dua Timur	-	-	-
010	Uner	-	-	-
Jumlah <i>Total</i>		1	1	0

Tabel 7.2 Sarana Usaha Menurut Desa dan Macamnya, 2014  
 Table 7.2 Work Tools by Villages and Type, 2014

Kode <i>Code</i>	Desa <i>Villages</i>	Pompa Bensin <i>Gas Station</i>	Toko <i>Stores</i>	Warung <i>Stall</i>	Kedai Makanan Minuman <i>Food Stalls</i>
( 1 )	( 2 )	( 3 )	( 4 )	( 5 )	( 6 )
001	Talikuran Barat	-	-	9	7
002	Talikuran	-	-	8	6
003	Talikuran Utara	1	1	14	5
004	Kiawa Satu	-	-	6	5
005	Kiawa Satu Barat	-	-	4	8
006	Kiawa Satu Utara	-	-	7	6
007	Kiawa Dua	-	-	9	6
008	Kiawa Dua Barat	-	-	4	8
009	Kiawa Dua Timur	-	-	7	6
010	Uner	-	-	13	11
Jumlah <i>Total</i>		1	1	81	68

# Perhubungan dan Komunikasi

*Transportation and Comunication*



Tabel 8.1 Kendaraan Tidak Bermotor Menurut Desa dan Jenisnya, 2014  
Table 8.1 No Motorized Vehicles by Villages and level, 2014

Kode Code	Desa Villages	Bendi	Gerobak Cart	Sepeda Bikes
( 1 )	( 2 )	( 3 )	( 4 )	( 5 )
001	Talikuran Barat	12	8	9
002	Talikuran	13	3	16
003	Talikuran Utara	14	3	18
004	Kiawa Satu	3	7	21
005	Kiawa Satu Barat	2	3	9
006	Kiawa Satu Utara	3	5	11
007	Kiawa Dua	5	6	14
008	Kiawa Dua Barat	4	5	9
009	Kiawa Dua Timur	5	9	5
010	Uner	4	7	17
Jumlah Total		65	56	129

Tabel 8.2 Jumlah Kejadian Kecelakaan Lalu Lintas, 2014  
 Table 8.2 Number of Traffic Accidents, 2014

Kode <i>Code</i>	Desa <i>Villages</i>	Jumlah Kejadian <i>Events</i>	Jumlah Korban <i>Victims</i>		
			Meninggal <i>Died</i>	Luka Berat <i>Serious wound</i>	Luka Ringan <i>Minor Injuries</i>
( 1 )	( 2 )	( 3 )	( 4 )	( 5 )	( 6 )
001	Talikuran Barat	3	-	-	3
002	Talikuran	2	-	-	2
003	Talikuran Utara	2	-	-	2
004	Kiawa Satu	1	-	-	1
005	Kiawa Satu Barat	2	-	-	2
006	Kiawa Satu Utara	1	-	-	1
007	Kiawa Dua	1	-	-	1
008	Kiawa Dua Barat	2	-	-	2
009	Kiawa Dua Timur	1	-	-	1
010	Uner	2	-	-	2
Jumlah <i>Total</i>		17	-	-	17

Tabel 8.3 Jarak, Waktu Tempuh, 2014  
*Table 8.3 Distance, Travel Time, 2014*

Kode <i>Code</i>	Desa <i>Villages</i>	Jarak dari Ibukota Kecamatan (Km)	Waktu Tempuh (Menit)	
			Ibukota Kecamatan <i>Capital District</i>	Ibukota Kabupaten <i>Capital Regency</i>
( 1 )	( 2 )	( 3 )	( 4 )	( 5 )
001	Talikuran Barat	2,3	14	40
002	Talikuran	2	13	40
003	Talikuran Utara	1,8	5	40
004	Kiawa Satu	1	5	50
005	Kiawa Satu Barat	1,2	5	50
006	Kiawa Satu Utara	1,4	5	50
007	Kiawa Dua	0,4	3	45
008	Kiawa Dua Barat	0,6	3	45
009	Kiawa Dua Timur	0,3	3	45
010	Uner	2,4	15	40

# Pariwisata

*Tourism*

9





### 1. Gua Jepang

Gua Jepang terletak di Kiawa. Masyarakat setempat menyebutnya Gua 100 Kamar. Gua ini memang merupakan sebuah liang yang dalam. Rongga di dalamnya cukup besar dengan pencahayaan yang minim. Sementara kondisi di sekitar gua masih cukup alami. Sulawesi Utara adalah wilayah pendaratan Sekutu untuk masuk ke Indonesia dari arah Pasifik. Karena itu, daerah ini menjadi front pertempuran yang sengit.



### 2. Air Terjun di Kiawa

Air terjun Kiawa dapat ditempuh dengan berjalan kaki kurang lebih 1 jam dari Desa Kiawa. Dan memiliki fasilitas kolam renang dengan air panasnya yang telah dirancang untuk memberikan kenyamanan bagi para pengunjungnya.

### 3. Kuliner

Tabel 9.1 Daftar Kuliner Kecamatan Kawangkoan Barat, 2014  
*Table 9.1 Culinary List Kawangkoan Barat, 2014*

No	Jenis Kuliner	Jumlah
( 1 )	( 2 )	( 3 )
1	Kedai Kopi	3
2	Rumah Makan	7

# Keuangan

*(Financial)*



Tabel 10.1 Wajib Pajak dan Penetapan Menurut Desa, 2014  
 Table 10.1 Taxpayers and Assessment, 2014

Kode Code	Desa Villages	Wajib Pajak (Taxpayers)	Penetapan (Assessment)	Realisasi (Realization)	Persentase (Percentage)
( 1 )	( 2 )	( 3 )	( 4 )	( 5 )	( 6 )
001	Talikuran Barat	283	7.753.062	3.147.960	40,60
002	Talikuran	262	10.863.009	10.863.009	100
003	Talikuran Utara	351	8.602.421	5.327.702	61,93
004	Kiawa Satu	362	5.333.709	8.468.867	158,78
005	Kiawa Satu Barat	478	5.917.343	5.990.818	101,24
006	Kiawa Satu Utara	234	5.438.246	5.438.246	100
007	Kiawa Dua	427	15.514.924	15.514.924	100
008	Kiawa Dua Barat	305	5.336.492	5.259.792	98,56
009	Kiawa Dua Timur	273	4.726.380	4.726.380	100
010	Uner	386	10.476.683	5.458.238	52,10
Jumlah Total		3.361	386	386	87,79

---

# DATA

*Mencerdaskan Bangsa*



---

**BADAN PUSAT STATISTIK KABUPATEN MINAHASA**  
Jl. Dotulolong Lasut, Tondano 95612  
Telp. 0431 321155