



Katalog BPS: 1102001.1703010

KECAMATAN ENGGANO DALAM ANGKA 2014

*Enggano District in Figures
2014*



BADAN PUSAT STATISTIK KABUPATEN BENGKULU UTARA
Jl. Prof. M Yamin, SH No. 16 Arga Makmur
Telp. (0737) 521016 Fax. (0737) 521016
Email: bps1703@bps.go.id
Website: bengkuluutarakab.bps.go.id

KECAMATAN ENGGANO DALAM ANGKA 2014

Enggano District In Figures 2014

ISSN :
No. Publikasi / *Publication Number* : 170305.1404
Katalog BPS / *BPS Catalogue* : 1102001.1703010

Ukuran Buku / *Book Size* : 21 Cm x 15 Cm
Jumlah Halaman / *Total Pages* : 37 + xii Hal/Pages

Naskah / *Manuscript* :
KSK Enggano
KSK BPS – Statistics Of North Bengkulu Regency

Gambar kulit / *Cover Designs*
KSK Enggano
KSK Enggano BPS – Statistics Of North Bengkulu Regency

Ditebitkan Oleh / *Published By* :
BPS Kabupaten Bengkulu Utara
BPS – Statistics Of North Bengkulu Regency

Dicetak oleh / *Printed By* :
Boleh dikutip dengan menyebut sumbernya
May be cited with refrence to the source

<http://bengkuluutarakab.bps.go.id>

BADAN PUSAT STATISTIK KAB. BENGKULU UTARA

SAMBUTAN KEPALA

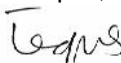
Saya menyambut baik atas terbitnya Publikasi “KECAMATAN ENGGANO DALAM ANGKA TAHUN 2014” karena merupakan upaya dalam mengembangkan perstatistikan daerah untuk menyediakan data yang terpadu bagi berbagai keperluan daerah.

Dalam publikasi ini disajikan tabel-tabel, grafik serta uraian-uraian singkat mengenai berbagai bidang. Hal ini dimaksudkan, agar pemakai data akan cepat mendapat gambaran mengenai Kecamatan Enggano dewasa ini, kemajuan pembangunan yang dicapai, potensi daerah bagi penanaman modal baik domestik maupun luar negeri.

Data statistik yang disajikan dalam publikasi ini merupakan data resmi dari berbagai sumber instansi pemerintah dan swasta. Penyajian datanya diusahakan dalam bentuk tabel statistik yang dapat dengan mudah menunjukkan konsistensinya dan keterpaduannya. Berhasil dengan baik publikasi ini adalah berkat kerjasama yang baik dari Pemda Kabupaten Bengkulu Utara dan bantuan segenap dinas/instansi serta badan-badan swasta dalam memberikan data yang diperlukan.

Berhubungan dengan itu kami menyampaikan terima kasih kepada semua pihak atas kerjasamanya dan terima kasih pula kepada semua pihak yang membantu dalam penyiapan publikasi ini.

Arga Makmur, Oktober 2014
BPS Kab. Bengkulu Utara
Kepala,



Ir. Sriwiyana Teguh Ananto, M.Si
NP. 19690218 199401 1 001

PEMERINTAH KABUPATEN BENGKULU UTARA
KECAMATAN ENGGANO

KATA SAMBUTAN
CAMAT ENGGANO

Saya sangat menyambut baik atas terbitnya Buku Kecamatan Enggano Dalam Angka Tahun 2014, atas prakarsa oleh Koordinator Statistik Kecamatan Enggano.

Dengan tersedianya data-data yang dihimpun dan disajikan dapat merupakan gambaran hasil-hasil perkembangan pembangunan yang telah kita capai di Kecamatan Enggano dan sebagai tolok ukur untuk meningkatkan pembangunan tahap berikutnya.

Saya menghimbau kepada semua Dinas/Instansi yang ada dalam Kecamatan Enggano agar untuk masa yang akan datang setiap pelaksanaan tugas dapat dituangkan dalam bentuk buku yang merupakan data konkrit.

Kepada semua pihak yang telah membantu terbitnya Buku Kecamatan Enggano Dalam Angka Tahun 2014 saya menghaturkan ucapan terima kasih dan penghargaan setinggi-tingginya atas terbit dan terlaksananya penyusunan Buku Kecamatan Dalam Angka ini.

Apoho, Oktober 2014
CAMAT ENGGANO

MARLANSIUS, S.Sos
NIP. 19650326 198602 1 002

KATA PENGANTAR

Buku Kecamatan Dalam Angka Tahun 2014 ini merupakan penerbitan lanjutan yang pernah diterbitkan pada tahun-tahun sebelumnya.

Data-data yang dihimpun dan disajikan dalam bentuk tabel, buku ini terbit berkat bantuan peran serta dan partisipasi dari seluruh pihak Dinas/Instansi yang ada dalam Kecamatan Enggano, sehingga dapat terwujud penerbitan buku ini.

Atas kerja sama yang baik antara semua pihak yang telah memberikan bantuan, kami menghaturkan ucapan terima kasih yang sebesar-besarnya.

Kami menyadari bahwa kemungkinan masih banyak kelemahan dan kekurangan yang perlu perbaikan di dalam penyajian maupun bentuk penyusunan buku ini.

Kritik serta saran untuk kebaikan sangat kami harapkan untuk penyempurnaan penerbitan buku di masa yang akan datang.

Enggano, Oktober 2014
KOORDINATOR STATISTIK KECAMATAN
ENGGANO,

GUSTINAWATI, SE
NIP. 19840812 201101 2 017

DAFTAR ISI

	Hal
SAMBUTAN KEPALA BPS KAB. BENGKULU UTARA.....	i
SAMBUTAN CAMAT KEC. ENGGANO.....	ii
KATA PENGANTAR	iii
DAFTAR ISI	iv
DAFTAR TABEL	v
DAFTAR GAMBAR.....	ix
PENJELASAN UMUM	x
BAB I. GEOGRAFI.....	1
BAB II. PEMERINTAHAN	5
BAB III. KEPENDUDUKAN.....	8
BAB IV. PENDIDIKAN	12
BAB V. KESEHATAN DAN SOSIAL	15
BAB VI. PERTANIAN.....	25
BAB VII. KEUANGAN	35

DAFTAR TABEL

Tabel	Hal
I. GEOGRAFI	
1.1 Jarak antara Kecamatan dengan Desa di Kecamatan Enggano Tahun 2013.....	2
1.2 Luas Desa di Kecamatan Enggano Tahun 2013.....	3
1.3 Letak Geografis Desa di Kecamatan Enggano Tahun 2013.....	4
II. PEMERINTAHAN	
2.1. Klasifikasi Desa di Kecamatan Enggano Tahun 2013.....	6
2.2. Status Desa di Kecamatan Enggano Tahun 2013.....	7
III. KEPENDUDUKAN	
3.1 Luas Wilayah, Jumlah Penduduk dan Kepadatan Penduduk dirinci menurut Desa di Kecamatan Enggano Tahun 2013.....	9
3.2 Banyaknya Rumah Tangga, Penduduk, Rata-rata anggota Rumah Tangga dirinci menurut Desa di Kecamatan Enggano Tahun 2013.....	10
3.3 Jumlah Penduduk Menurut Jenis Kelamin dan Sex Rasio dirinci Menurut Desa di Kecamatan Enggano Tahun 2013.....	11

IV. PENDIDIKAN

4.1 Banyaknya Sekolah, Dasar Berdasarkan Statusnya di Kecamatan Enggano Tahun 2013	13
4.1.1 Banyaknya Murid dan Guru Sekolah Dasar (SD) di Kecamatan Enggano Tahun 2010-2012.....	14
4.2 Banyaknya Sekolah Menengah Pertama (SMP) Berdasarkan Statusnya di Kecamatan Enggano Tahun 2013.....	15
4.2.1 Banyaknya Murid dan Guru Sekolah Menengah Pertama (SMP) di Kecamatan Enggano Tahun 2010-2012.....	16
4.3 Banyaknya Sekolah Menengah Atas (SMA) berdasarkan Statusnya di Kecamatan Enggano Tahun 2013	17
4.3.1 Banyaknya Murid dan Guru Sekolah Menengah Atas (SMA) di Kecamatan Enggano Tahun 2010-2012	18

V. KESEHATAN DAN SOSIAL

5.1 Banyaknya Sarana Kesehatan di Kecamatan Enggano Tahun 2013	20
5.2 Banyaknya Akseptor Baru Keluarga Berencana Menurut Alat Yang digunakan di Kecamatan Enggano Tahun 2013.....	21
5.3 Banyaknya Akseptor Aktif Keluarga Berencana Menurut Alat Yang digunakan di Kecamatan Enggano Tahun 2013.....	22

- 5.4 Banyaknya Tenaga Kesehatan di Kecamatan Enggano Tahun 2013 23
- 5.5 Banyaknya Sarana Ibadah di Kecamatan Enggano Tahun 2013..... 24

VI. PERTANIAN

- 6.1 Luas Lahan Sawah menurut Jenis Pengairan di Kecamatan Enggano..... 26
- 6.2 Produksi Padi Sawah dan Padi Ladang di Kecamatan Enggano Tahun 2013 (Ton)..... 27
- 6.3 Luas Panen Padi sawah dan Padi Ladang di Kecamatan Enggano Tahun 2013..... 28
- 6.4 Luas Areal dan Produksi Tanaman Perkebunan Rakyat Menurut Jenis dan Keadaan Tanaman di Kecamatan Enggano Tahun 2013 . 29
- 6.5 Produksi dan Luas Panen Palawija di Kecamatan Enggano Tahun 2013..... 30
- 6.6 Produksi dan Luas Panen Sayur-sayuran di Kecamatan Enggano Tahun 2013 31
- 6.7 Produksi dan Luas Panen Tanaman Buah-buahan di Kecamatan Enggano Tahun 2013 32
- 6.8 Produksi dan Nilai Perikanan Laut di Kecamatan Enggano Tahun 2013 33
- 6.9 Populasi Ternak di Kecamatan Enggano Tahun 2013..... 34

VII. KEUANGAN

- 7.1 Struktur Koperasi Unit Desa (KUD) dan Koperasi Non KUD
Yang Berbadan Hukum di Kecamatan Enggano Tahun 2013. 35
- 7.2 Banyaknya Perdagangan di Kecamatan Enggano Tahun 2013 36
- 7.3 Realisasi Penerimaan Pajak Tahun 2012-2013 di Kecamatan
Enggano 37

DAFTAR GAMBAR

Gambar	Hal
1. Luas Desa di Kecamatan Enggano.....		1
2. Jumlah Murid SD, SMP dan SMA di Kecamatan Enggano Tahun 2012 - 2013.....		1

PENJELASAN UMUM

I.1 Batas Wilayah

Kecamatan Enggano merupakan salah satu kecamatan di wilayah Kabupaten Bengkulu Utara. Posisi geografisnya berupa pulau di Samudera Indonesia yang berjarak kurang lebih 110 mil laut dari Pelabuhan Pulau Baai Kota Bengkulu, selain Pulau Enggano sebagai Pulau Utama, di kecamatan ini juga terdapat pulau-pulau kecil yang tak berpenghuni yaitu pulau Dua dan Pulau Mega. Kecamatan Enggano memiliki luas wilayah 400,62 Km persegi.

I.2 Wilayah Administratif

Kecamatan Enggano terdiri dari 6 desa yang seluruhnya sudah berstatus defenitif dengan pusat pemerintahan di desa Apoho.

I.3 Topografi

Kecamatan Enggano merupakan suatu kepulauan yang berada di Samudera Indonesia dengan keadaan topografinya sebagian besar datar, berbukit-bukit dan ada lereng, seluruh desanya berada di pinggir pantai yang berbatasan langsung dengan Samudera Indonesia. Ketinggian wilayah berkisar antara 0 – 50 meter di atas permukaan laut.

I.4 Iklim, Flora dan Fauna

Seperti wilayah Indonesia pada umumnya, kecamatan Enggano beriklim tropis dengan curah hujan yang cukup tinggi sepanjang tahun yaitu berkisar 1.000 – 2.000 mm per tahun dengan variasi cukup merata setiap bulan.

Kecamatan Enggano yang sebagian besar penduduknya adalah nelayan dan petani ini secara ekologi sangat kaya dengan sumber daya alam, baik yang terdapat di daratan maupun di lautan. Kecamatan Enggano merupakan pulau yang masih alami dan belum banyak tersentuh sehingga keaslian ekosistemnya masih terjaga.

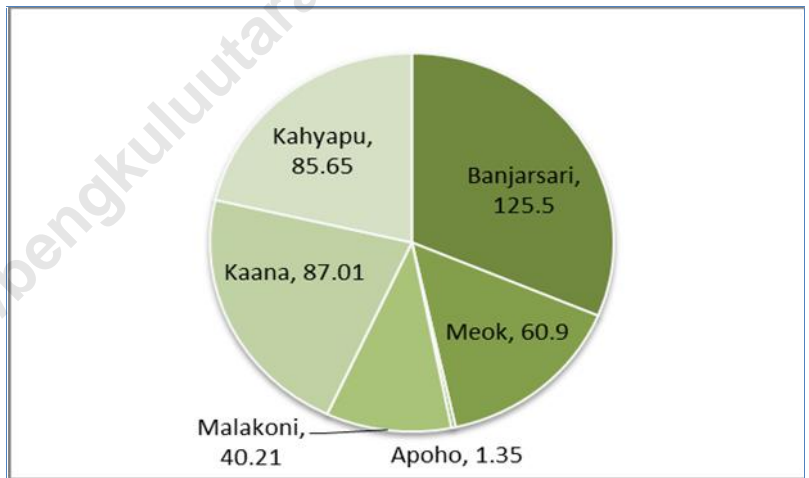
Vegetasi yang tumbuh di wilayah Kecamatan Enggano sangat beragam, seperti kayu meranti, pulai, dan lain-lain serta berbagai jenis buah-buahan seperti, mangga, pisang, kedondong dan berbagai tanaman perkebunan seperti kakao, kopi dan karet. Di kecamatan ini juga terdapat hutan lindung yang bertujuan untuk menjaga kelestarian alam. Sedangkan fauna yang banyak dijumpai di Kecamatan Enggano diantaranya Burung Beo dan berbagai jenis burung lainnya, Babi Hutan, Kambing Hutan dan lain sebagainya.

<http://bengkuluutarakab.bps.go.id>

BAB I. GEOGRAFI

Kecamatan Enggano memiliki luas wilayah 400,62 km². Ditinjau dari jarak setiap desa ke kantor kecamatan, wilayah terjauh adalah Desa Banjarsari dan Desa Kahyapu yang jaraknya ke kantor kecamatan mencapai 17 km sedangkan wilayah yang terdekat adalah Desa Malakoni yang berjarak satu kilometer dari pusat kecamatan di Desa Apoho.

Gambar 1. Luas Desa di Kecamatan Enggano



GEOGRAFI

Tabel 1.1 Jarak antara Desa dengan Ibu Kota Kecamatan Enggano Tahun 2013

No	Desa	Jarak (Km)
(1)	(2)	(3)
1	Banjarsari	17,00
2	Meok	3,00
3	Apoho	0,00
4	Malakoni	1,00
5	Kaana	10,00
6	Kahyapu	17,00

Sumber : Kantor Camat Enggano

Tabel 1.2 Luas Desa di Kecamatan Enggano Tahun 2013

No	Desa	Luas (Km)
(1)	(2)	(3)
1	Banjarsari	125,50
2	Meok	60,90
3	Apoho	1,35
4	Malakoni	40,21
5	Kaana	87,01
6	Kahyapu	85,65

Sumber : Pemkab Bengkulu Utara

Tabel 1.3 Letak Geografis Desa di Kecamatan Enggano Tahun 2013

No	Desa	Pantai	Bukan Pantai
(1)	(2)	(3)	(4)
1	Banjarsari	V	-
2	Meok	V	-
3	Apofo	V	-
4	Malakoni	V	-
5	Kaana	V	-
6	Kahyapu	V	-

Sumber : Potensi Desa 2011

BAB II. PEMERINTAHAN

Kecamatan Enggano terdiri atas 6 desa. Berdasarkan klasifikasi desa, semua desa di Kecamatan Enggano merupakan desa *swakarsa*. Dan dilihat dari status desanya, semua desa di kecamatan Enggano berstatus Desa Definitif.

PEMERINTAHAN

Tabel 2.1 Klasifikasi Desa di Kecamatan Enggano Tahun 2013

No	Desa	Klasifikasi
(1)	(2)	(3)
1	Banjarsari	Swakarsa
2	Meok	Swakarsa
3	Apcho	Swakarsa
4	Malakoni	Swakarsa
5	Kaana	Swakarsa
6	Kahyapu	Swakarsa

Sumber : BPMPD Kabupaten Bengkulu Utara

Tabel 2.2 Status Desa di Kecamatan Enggano Tahun 2013

No	Desa	Definitif	Persiapan
(1)	(2)	(3)	(4)
1	Banjarsari	V	-
2	Meok	V	-
3	Apoho	V	-
4	Malakoni	V	-
5	Kaana	V	-
6	Kahyapu	V	-

Sumber : BPMPD Kabupaten Bengkulu Utara

BAB III. KEPENDUDUKAN

Pada Tahun 2013 jumlah penduduk Kecamatan Enggano mencapai 2.966 jiwa, terdiri dari 1.611 laki-laki dan 1.355 perempuan. Penduduk terbanyak di Desa Banjarsari yang mencapai 884 jiwa dan yang paling sedikit di Desa Apoho yang mencapai 235 jiwa.

Berdasarkan kepadatan penduduk, Desa Apoho merupakan daerah terpadat mencapai 174,07 jiwa/km² yang berarti bahwa dalam 1 km² wilayah Desa Apoho dihuni oleh 174,07 jiwa penduduk. Sedangkan daerah yang paling jarang penduduknya adalah Desa Kahyapu dengan kepadatan penduduk hanya mencapai 4,58 jiwa/km². Secara umum kepadatan penduduk di Kecamatan Enggano mencapai 7,40 jiwa/km². Jumlah Rumah Tangga sebanyak 823 rumah tangga, rata-rata Anggota Rumah Tangga (ART) per rumah tangga adalah 3,60 jiwa.

KEPENDUDUKAN

Tabel 3.1 Luas Wilayah, Jumlah Penduduk dan Kepadatannya dirinci Menurut Desa di Kecamatan Enggano Tahun 2013

No	Desa	Luas (KM ²)	Jumlah Penduduk	Kepadatan Penduduk
(1)	(2)	(3)	(4)	(5)
1	Banjarsari	125,50	884	7,04
2	Meok	60,90	585	9,60
3	Apoho	1,35	235	174,07
4	Malakoni	40,21	281	6,98
5	Kaana	87,01	588	6,75
6	Kahyapu	85,65	393	4,58
Jumlah		400,62	2 966	7,40

Sumber : BPS Kab. Bengkulu Utara

Tabel 3.2 Banyaknya Rumah Tangga, Penduduk, Rata-rata Anggota Rumah Tangga dirinci Menurut Desa di Kecamatan Enggano Tahun 2013

No	Desa	Rumah Tangga	Penduduk	Rata-rata ART
(1)	(2)	(3)	(4)	(5)
1	Banjarsari	255	884	3,46
2	Meek	143	585	4,09
3	Apoho	65	235	3,61
4	Malakoni	80	281	3,51
5	Kaana	169	588	3,47
6	Kahyapu	111	393	3,54
Jumlah		823	2 966	3,60

Sumber : BPS Kab. Bengkulu Utara

Tabel 3.3 Jumlah Penduduk Menurut Jenis Kelamin, Sex Ratio dirinci Menurut Desa di Kecamatan Enggano Tahun 2013

No	Desa	Laki-laki	Perempuan	Jumlah	Sex Ratio
(1)	(2)	(3)	(4)	(5)	(6)
1	Banjarsari	503	381	884	132,02
2	Meok	316	269	585	117,47
3	Apoho	116	119	235	97,47
4	Malakoni	149	132	281	112,87
5	Kaana	313	275	588	113,81
6	Kahyapu	214	179	393	119,55
Jumlah		1 611	1 355	2 966	118,89

Sumber : BPS Kab. Bengkulu Utara

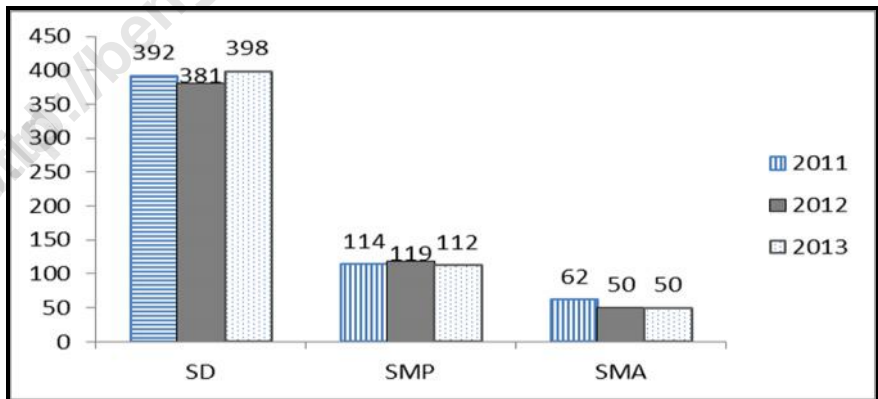
BAB IV. PENDIDIKAN

Sekolah di Kecamatan Enggano pada Tahun 2013 terdiri atas lima SD Negeri yang tersebar di lima desa, dua SMP negeri yang berada di Desa Apoho, SMPN 1 dan Desa Kahyapu, SMPN 2 dan terdapat satu SMA negeri yang berada di Desa Kaana.

Dengan adanya fasilitas pendidikan tersebut, mempermudah masyarakat Enggano untuk memperoleh akses pendidikan.

Jumlah murid yang tercatat bersekolah di Kecamatan Enggano pada tingkat SD pada Tahun 2013 mencapai 398 orang, namun yang bersekolah di tingkat SMP menurun menjadi 112 orang dan di tingkat SMA hanya 50 orang.

Gambar 2. Jumlah Murid SD, SMP dan SMA di Kecamatan Enggano Tahun 2012-2013



Tabel 4.1 Banyaknya Sekolah Dasar Berdasarkan Statusnya di Kecamatan Enggano Tahun 2013

No	Desa	SD		Jumlah
		Negeri	Swasta	
(1)	(2)	(3)	(4)	(5)
1	Banjarsari	1	-	1
2	Meok	1	-	1
3	Apoho	1	-	1
4	Malakoni	-	-	-
5	Kaana	1	-	1
6	Kahyapu	1	-	1

Sumber : Dinas Pendidikan dan Kebudayaan Kab. Bengkulu Utara

Tabel 14.1.1 Banyaknya Murid Sekolah Dasar Negeri di Kecamatan Enggano Tahun 2010- 2013

Tahun	Jumlah Sekolah	Murid
(1)	(2)	(3)
2010	5	375
2011	5	392
2012	5	381
2013	5	398

Sumber : Dinas Pendidikan dan Kebudayaan Kab. Bengkulu Utara

Tabel 4.2 Banyaknya Sekolah Menengah Pertama (SMP) Berdasarkan Statusnya di Kecamatan Enggano Tahun 2013

No	Desa	SMP		Jumlah
		Negeri	Swasta	
(1)	(2)	(3)	(4)	(5)
1	Banjarsari	-	-	-
2	Meok	-	-	-
3	Apoho	1	-	1
4	Malakoni	-	-	-
5	Kaana	-	-	-
6	Kahyapu	1	-	1

Sumber : Dinas Pendidikan dan Kebudayaan Kab. Bengkulu Utara

Tabel 4.2.1 Banyaknya Murid Sekolah Menengah Pertama (SMP) di Kecamatan Enggano Tahun 2010- 2013

Tahun	Jumlah Sekolah	Murid
(1)	(2)	(3)
2010	1	100
2011	2	114
2012	2	119
2013	2	112

Sumber : Dinas Pendidikan dan Kebudayaan Kab. Bengkulu Utara

Tabel 4.3 Banyaknya Sekolah Menengah Atas (SMA) Berdasarkan Statusnya di Kecamatan Enggano Tahun 2013

No	Desa	SMA		Jumlah
		Negeri	Swasta	
(1)	(2)	(3)	(4)	(5)
1	Banjarsari	-	-	-
2	Meok	-	-	-
3	Apoho	-	-	-
4	Malakoni	-	-	-
5	Kaana	1	-	1
6	Kahyapu	-	-	-

Sumber : Dinas Pendidikan dan Kebudayaan Kab. Bengkulu Utara

Tabel 4.3.1 Banyaknya Murid Sekolah Menengah Atas (SMA) di Kecamatan Enggano Tahun 2010-2013

Tahun	Jumlah Sekolah	Murid
(1)	(2)	(3)
2010	1	65
2011	1	62
2012	1	50
2013	1	52

Sumber : Dinas Pendidikan dan Kebudayaan Kab. Bengkulu Utara

BAB V. KESEHATAN DAN SOSIAL

Sarana kesehatan yang ada di Kecamatan Enggano pada Tahun 2013, satu rumah sakit, satu puskesmas, tiga puskesmas pembantu, tujuh posyandu, satu puskesmas keliling sehingga secara keseluruhan ada 13 sarana kesehatan. Jumlah tenaga medis yang masih belum memadai yang terdiri dari 2 orang dokter dan 4 bidan.

Rumah sakit di Kecamatan Enggano yang berlokasi di Desa Malakoni merupakan rumah sakit bergerak yang beroperasi sejak Desember 2008 bantuan dari Direktorat Jendral Bina Upaya Kesehatan Kementerian Kesehatan RI.

Tabel 5.1 Banyaknya Sarana Kesehatan di Kecamatan Enggano Tahun 2011-2013

No	Sarana Kesehatan	Jumlah		
		2011	2012	2013
(1)	(2)	(3)	(4)	(5)
1.	Rumah Sakit *)	1	1	1
2.	Puskesmas	1	1	1
3.	Puskesmas Pembantu	3	3	3
4.	Puskesmas Keliling	1	1	1
5.	Posyandu	7	7	7
6.	Pos Obat	0	0	0

Sumber : Dinas Kesehatan Kabupaten Bengkulu Utara

*) Rumah Sakit Bergerak

Tabel 5.2 Banyaknya Akseptor Baru Keluarga Berencana Menurut Alat yang digunakan di Kecamatan Enggano Tahun 2011-2013

No	Jenis Alat	Jumlah Akseptor Baru		
		2011	2012	2013
(1)	(2)	(3)	(4)	(5)
1.	IUD	-	-	-
2.	MOP/MOW	-	-	-
3.	IMPLANT	16	1	1
4.	SUNTIKAN	28	22	85
5.	PIL	23	45	47
6.	KONDOM	148	-	4
Jumlah		215	68	137

Sumber : Badan PP dan KB Kabupaten Bengkulu Utara

Tabel 5.3 Banyaknya Akseptor Aktif Keluarga Berencana Menurut Alat yang Digunakan di Kecamatan Enggano Tahun 2011-2013

No	Jenis Alat	Jumlah Akseptor Aktif		
		2011	2012	2013
(1)	(2)	(3)	(4)	(5)
1.	IUD	-	-	-
2.	MOP/MOW	-	-	-
3.	IMPLANT	98	83	29
4.	SUNTIKAN	180	166	184
5.	P I L	299	218	143
6.	KONDOM	12	3	100
Jumlah		589	470	456

Sumber : Badan PP dan KB Kabupaten Bengkulu Utara

Tabel 5.4 Banyak Tenaga Kesehatan di Kecamatan Enggano Tahun 2011-2013

No	Desa	Dokter	Bidan	Dukun Bersalin
(1)	(2)	(3)	(4)	(5)
1	Banjarsari	-	-	1
2	Meek	-	-	1
3	Apoho	-	1	-
4	Malakoni	2	1	1
5	Kaana	-	1	1
6	Kahyapu	-	1	1
Jumlah 2013		2	4	5
Jumlah 2012		2	4	5
Jumlah 2011		4	4	5

Sumber : Dinas Kesehatan Kab. Bengkulu Utara

Tabel 5.5 Banyaknya Sarana Ibadah di Kecamatan Enggano Tahun 2013

No	Desa	Masjid/ Mushola	Gereja	Vihara	Pura
(1)	(2)	(3)	(4)	(5)	(6)
1	Banjarsari	1	1	-	-
2	Meok	1	2	-	-
3	Apoho	2	1	-	-
4	Malakoni	2	1	-	-
5	Kaana	2	-	-	-
6	Kahyapu	2	1	-	-

Sumber : Kementerian Agama Kab. Bengkulu Utara

BAB VI. PERTANIAN

Pada Tahun 2013 luas panen padi sawah di Kecamatan Enggano mencapai 364 ha dengan produksi 910 ton. Dengan demikian produktivitas padi sawah mencapai 2,5 ton/ha. Sawah tersebut tersebar merata di seluruh desa

Tanaman palawija yang luas panennya paling luas adalah jagung (52ha), disusul kemudian oleh kacang tanah (47ha), ubi kayu (16ha), kacang hijau (15ha), ubi jalar (12ha), dan kedelai (3ha). Tanaman keras yang dihasilkan di Kecamatan Enggano pada Tahun 2013 terdapat beberapa jenis komoditi yaitu kakao (59,1 ton) dan kelapa dalam (49,8 ton).

Populasi ternak di Kecamatan Enggano yang paling banyak adalah ternak kambing 756 ekor, sapi potong 215 ekor dan kerbau 54 ekor, Sedangkan untuk perikanan laut tangkap yang diproduksi pada Tahun 2013 mencapai 1.850 ton.

VI. PERTANIAN

Tabel 6.1 Luas Lahan Sawah Menurut Jenis Pengairan di Kecamatan Enggano Tahun 2013

No	Jenis Pengairan	Luas Lahan (Ha)
(1)	(2)	(3)
1.	Irigasi Teknis	71
2.	Irigasi Setengah Teknis	-
3.	Irigasi Sederhana	-
4.	Tadah Hujan	1 070
5.	Pasang Surut	263
6.	Lainnya	200
	JUMLAH	1 604

Sumber : Dinas Pertanian dan Peternakan Kab. Bengkulu Utara

Tabel 6.2 Produksi Padi Sawah dan Padi Ladang di Kecamatan Enggano Tahun 2010-2013 (Ton)

Tahun	Padi Sawah	Padi Ladang	Jumlah (Ton)
(1)	(2)	(3)	(4)
2010	517,5	336,0	853,5
2011	302,5	183,0	485,5
2012	757,5	451,0	1 208,5
2013	910,0	483,0	1393,0

Sumber : Dinas Pertanian dan Peternakan Kab. Bengkulu Utara

Tabel 6.3 Luas Panen Padi Sawah dan Padi Ladang di Kecamatan Enggano Tahun 2010-2013 (Ha)

Tahun	Padi sawah	Padi Ladang	Jumlah (Ha)
(1)	(2)	(3)	(4)
2010	207	224	431
2011	121	122	243
2012	303	301	604
2013	364	322	686

Sumber : Dinas Pertanian dan Peternakan Kab. Bengkulu Utara

Tabel 6.4 Luas Areal dan Produksi Tanaman Perkebunan Rakyat Menurut Jenis dan Keadaan Tanaman Kecamatan Enggano Tahun 2013

No	Komoditi	Keadaan Tanaman			Produksi (Ton/Thn)	Produktifitas	Jumlah Petani (KK)	
		TBM	TM	TTM/TR				Jumlah (3+4+5)
(1)	(2)	(3)	(4)	(5)	(6)	(7)	(8)	(9)
1	Kelapa Sawit	-	-	-	-	-	-	-
2	Karet	67,0	7,0	-	74,0	5,2	742,8	106
3	Kopi Robusta	79,0	39,0	-	118,0	37,6	964,1	204
4	Kopi Arabika	-	-	-	-	-	-	-
5	Kakao	159,0	1 126,0	-	1 285,0	59,1	52,4	735
6	Kelapa Dalam	110,0	179,0	-	289,0	49,8	105,6	385
7	Lada	4,0	1,0	-	5,0	1,5	1500	22
8	Panili	-	1,0	-	1,0	-	-	8
9	Cengkeh	8,0	40,0	-	48,0	1,3	32,5	130
10	Pinang	18,0	20,0	-	38,0	10,2	510,0	206
11	Kemiri	-	-	-	-	-	-	-
12	Pala	17,0	-	-	17,0	-	-	41
13	Kapuk	-	2,0	-	2,0	-	-	28
Total		462,0	1415,0	-	1.877,0	164,7	3,90	1 865

Sumber : Dinas Kehutanan dan Perkebunan Kab. Bengkulu Utara

Tabel 6.5 Produksi dan Luas Panen Palawija di Kecamatan Enggano Tahun 2012-2013

No	Komoditi	2012		2013	
		Produksi (Ton)	Luas Panen (Ha)	Produksi (Ton)	Luas Panen (Ha)
(1)	(2)	(3)	(4)	(5)	(6)
1.	Jagung	81,0	30	81,0	52
2.	Ubi Kayu	90,0	18	80,0	16
3.	Ubi Jalar	126,1	13	116,4	12
4.	Kacang Tanah	32,0	32	47,0	47
5.	Kedelai	8,0	8	3,0	3
6.	Kacang Hijau	15,3	17	13,50	15

Sumber : Dinas Pertanian dan Peternakan Kab. Bengkulu Utara

Tabel 6.6 Produksi dan Luas Panen Sayur-sayuran di Kecamatan Enggano Tahun 2013

No	Komoditi	Produksi (Kuintal)	Luas Panen (Ha)
(1)	(2)	(3)	(4)
1.	Kacang Panjang	33	12
2.	Cabe Besar	22	8
3.	Tomat	-	-
4.	Terung	33	10
5.	Ketimun	33	10
6.	Kangkung	18	4
7.	Bayam	-	-

Sumber : Dinas Pertanian dan Peternakan Kab. Bengkulu Utara

Tabel 6.7 Produksi Tanaman Buah-buahan di Kecamatan Enggano Tahun 2013

No	Komoditi	Produksi (Kuintal)
(1)	(2)	(3)
1	Alpukat	19
2	Pepaya	43
3	Mangga	25
4	Rambutan	0
5	Nanas	8
6	Duku/Langsar	0
7	Salak	0
8	Jeruk Besar	16
9	Jeruk Siam	26
10	Sawo	1
11	Durian	6
12	Jambu Air	11
13	Jambu Biji	7
14	Sirsak	5
15	Pisang	44 788
16	Melinjo	1 290

Sumber : Dinas Pertanian dan Peternakan Kab. Bengkulu Utara

Tabel 6.8 Produksi dan Nilai Perikanan Laut di Kecamatan Enggano Tahun 2010-2013

Tahun	Produksi (Ton)	Nilai (000 Rp)
(1)	(2)	(3)
2010	1 338	30 665
2011	1 459	36 470
2012	912	6 141
2013	1 850	70 089

Sumber : Dinas Kelautan dan Perikanan Kab. Bengkulu Utara

Tabel 6.9 Populasi Ternak di Kecamatan Enggano Tahun 2010- 2013

Tahun	Jumlah Ternak (Ekor)		
	Sapi Potong	Kerbau	Kambing
(1)	(2)	(3)	(4)
2010	83	110	669
2011	102	36	753
2012	142	38	768
2013	215	54	756

Sumber: Dinas Pertanian dan Peternakan Kab. Bengkulu Utara

VII KEUANGAN

Tabel 7.1 Struktur Koperasi Unit Desa (KUD) dan Koperasi Non KUD yang berbadan Hukum di Kecamatan Enggano Tahun 2012-2013

No	Struktur Koperasi	Tahun 2012		Tahun 2013	
		KUD	Non KUD	KUD	Non KUD
(1)	(2)	(3)	(4)	(5)	(6)
1.	Jumlah Koperasi	3	-	3	3
2.	Jumlah Anggota	339	-	216	123
3.	Simpanan (Rp. 000)	1 384,23	-	798,538	585,693
4.	Cadangan (Rp. 000)	350,12	-	116 650	350,125

Sumber: Dinas Koperasi dan UKM Kab. Bengkulu Utara

Tabel 7.2 Banyaknya Perdagangan di Kecamatan Enggano Tahun 2013

No	Jenis Perdagangan	Jumlah
(1)	(2)	(3)
1.	Perdagangan Besar (PB)	0
2.	Perdagangan Menengah (PM)	0
3.	Perdagangan Kecil (PK)	1

Sumber : Dinas Koperasi dan UKM Kab.Bengkulu Utara

Tabel 7.3 Realisasi Penerimaan Pajak Tahun 2011-2013 di Kecamatan Enggano

No	Jenis Pajak	Nilai (Rp. 000)		
		Tahun 2011	Tahun 2012	Tahun 2013
(1)	(2)	(3)	(4)	(5)
1	PBB	11 385,70	12 035,03	15 875,92
2	Hiburan	-	-	-
3	Restoran	-	-	-
4	Hotel	-	-	-
5	Reklame	-	-	-
6	Galian C	-	-	-

Sumber : Dinas Pendapatan Daerah Kab. Bengkulu Utara

DATA

MENCERDASKAN BANGSA

<http://bengkuluutarakab.bps.go.id>



BADAN PUSAT STATISTIK KABUPATEN BENGKULU UTARA

Jl. Prof. M Yamin, SH No. 16 Arga Makmur

Telp. (0737) 521016 Fax. (0737) 521016

Email: bps1703@bps.go.id

Website: bengkuluutarakab.bps.go.id