

MEDAN MARELAN DALAM ANGKA 2015



**BADAN PUSAT STATISTIK
KOTA MEDAN**

MEDAN MARELAN DALAM ANGKA 2015



MEDAN MARELAN DALAM ANGKA 2014

Katalog BPS : 1102001.1275200
No. Publikasi : 12750.1523

Ukuran buku : 21cm x 15 cm
Jumlah Halaman : xvi + 85

Naskah:
Koordinator Statistik Kecamatan Medan Marelan

Penanggung Jawab:
Kepala BPS Kota Medan

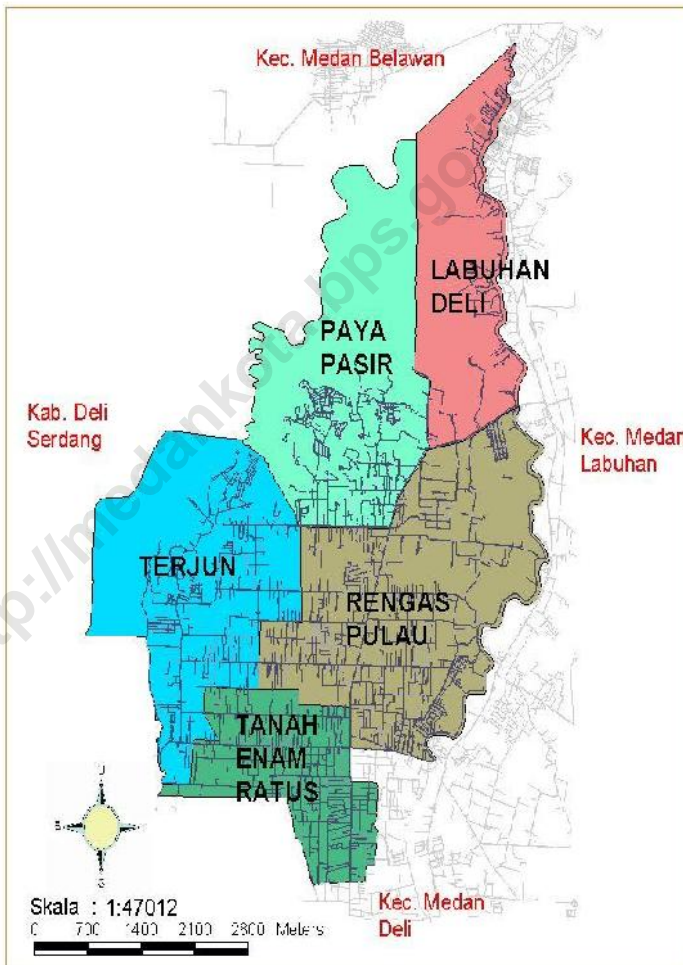
Penyunting:
Seksi Integrasi Pengolahan dan Diseminasi Statistik

Gambar Kulit:
Seksi Integrasi Pengolahan dan Diseminasi Statistik

Diterbitkan:
Badan Pusat Statistik Kota Medan

Boleh dikutip dengan menyebut sumbernya

Peta Kecamatan Medan Marelan



LAMBANG KOTA MEDAN



Pengertian lambang Kota Medan:

- ❑ Suatu perisai terbagi atas 5 bagian yang masing-masing melukiskan 5 bahan pokok terpenting yang diekspor dari Medan yakni; Nenas, Sisal, Teh, Pohon Getah, Kelapa Sawit dan Tembakau
- ❑ Suatu lingkaran yang terdiri dari setangkai padi dan sedahan kapas, masing-masing terdiri dari 17 biji padi dan 8 bunga kapas
- ❑ Suatu bambu runcing yang terletak dibelakang perisai
- ❑ Suatu bintang bambu runcing dan 4 tiang yang menjinjing perisai dan lingkaran tsb dan menghubungkan pita sutera

Arti lambang-lambang yang terdapat pada Logo Kota Medan:

- ❑ 17 Biji padi berarti tanggal 17 dari Hari Proklamasi Kemerdekaan Republik Indonesia
- ❑ 8 Bunga kapas berarti bulan ke-8 dari Tahun Proklamasi Kemerdekaan Republik Indonesia
- ❑ 4 Tiang dan 5 bahagian dari perisai berarti Tahun 45 dari Proklamasi Kemerdekaan Republik Indonesia

- ❑ Satu bambu runcing yang terletak di belakang perisai, adalah lambang perjuangan Kemerdekaan Republik Indonesia, dan lima bahan-bahan pokok yang terpenting di hadapan bambu runcing, berarti kemakmuran serta Keadilan Sosial yang merata ada dihadapan kita.
- ❑ Bintang yang bersinar lima adalah Bintang Nasional yang berarti bahwa hidup penduduk Kota Medan khususnya dan Indonesia umumnya akan bersinar-sinar, bahagia dan lepas dari kemiskinan dan kemelaratan.
- ❑ Lima sinar Bintang, lima bahan-bahan pokok terpenting yang di ekspor dari Medan dan lima bahagian perisai berarti Pancasila, yang menjadi Dasar Negara Republik Indonesia

<http://medankota.bps.go.id>

KATA SAMBUTAN

Pertama-tama saya mengucapkan terima kasih kepada Kordinator Statistik Kecamatan Medan Marelan serta kerjasama seluruh aparat kecamatan dan kelurahan sekecamatan Medan Marelan atas terbitnya publikasi Medan Marelan Dalam Angka Tahun 2015.

Buku publikasi Medan Marelan dalam Angka Tahun 2015 ini memuat data tentang keadaan Kecamatan Medan Marelan dalam bentuk angka-angka yang diperoleh dari sumbernya langsung yaitu instansi-instansi pemerintah/Kantor Camat, Kantor Lurah dan Instansi lain di kecamatan Medan Marelan, sehingga data yang termuat dalam publikasi ini merupakan data yang aktual dan akurat serta mencerminkan keadaan Kecamatan Medan Marelan pada tahun 2014.

Buku ini diperlukan oleh pengguna data baik instansi pemerintah maupun masyarakat sebagai bahan perencanaan pembangunan di segala bidang, serta merupakan sumber informasi tentang kondisi Kecamatan Medan Marelan yang saat ini sedang berkembang.

Akhirnya sekali lagi saya ucapkan terima kasih kepada Kordinator Statistik Kecamatan yang telah berusaha keras dalam penyusunan buku ini dan saya harapkan terus berkelanjutan untuk masa yang akan datang.

Medan, Oktober 2015
CAMAT MEDAN MARELAN

Parlindungan S.Sos
NIP : 19690920 199009 1 001

KATA PENGANTAR

Dengan memanjatkan puji dan syukur ke hadirat Tuhan Yang Maha Esa, kami telah dapat menyelesaikan publikasi "Medan Marelan Dalam Angka Tahun 2015" ini. Usainya penerbitan publikasi ini dimungkinkan berkat adanya bantuan dari Pemerintah Kecamatan Medan Marelan serta instansi pemerintah lainnya.

Kebutuhan akan data statistik semakin meningkat terutama dalam menyambut millenium kedua. Hal tersebut menjadi pendorong bagi kami untuk menyusun publikasi ini. Data yang disajikan bersumber dari data yang terdapat di kantor kecamatan Medan Marelan, kantor kelurahan sekecamatan Medan Marelan serta instansi pemerintah lainnya. Selain itu data yang ada pada publikasi ini merupakan data yang bersumber dari berbagai kegiatan rutin, survei maupun sensus yang diselenggarakan Badan Pusat Statistik di kecamatan Medan Marelan.

Pada kesempatan ini kami mengucapkan banyak terima kasih kepada Camat Medan Marelan atas perhatian dan bantuannya sehingga terbitnya publikasi ini, serta kepada instansi-instansi pemerintah lainnya.

Saran dan kritik demi penyempurnaan publikasi ini di masa yang akan datang sangat kami harapkan dari berbagai pihak.

Akhirnya semoga penyajian data statistik ini dapat membantu memenuhi kebutuhan data bagi pihak-pihak yang memerlukan serta bermanfaat bagi semua pihak.

Medan, Oktober 2015
KSK MEDAN MARELAN

Mat Japar S.Sos
NIP. 19700423 199301 1 002

DAFTAR ISI

	HALAMAN
PETA KECAMATAN	iii
LAMBANG DAERAH KOTA MEDAN	iv
KATA SAMBUTAN CAMAT MEDAN MARELAN	vi
KATA PENGANTAR KSK MEDAN MARELAN	vii
DAFTAR ISI	ix
DAFTAR TABEL	x
DAFTAR GAMBAR	xv
DAFTAR LAMPIRAN	xvi
BAB I KEADAAN GEOGRAFIS	1
BAB II PEMERINTAHAN	9
BAB III PENDUDUK DAN TENAGA KERJA	18
BAB IV SOSIAL	34
BAB V INDUSTRI, ENERGI DAN AIR MINUM	52
BAB VI EKONOMI	60
BAB VII HOTEL, RESTORAN DAN PARIWISATA	68
BAB VIII KEUANGAN DAN HARGA	76
LAMPIRAN	82

Daftar Tabel

Judul Tabel	Halaman
Tabel 1.1 Letak dan Geografis Kecamatan Medan Marelان Tahun 2014	5
Tabel 1.2 Luas Wilayah dirinci per Kelurahan di Kecamatan Medan Marelان Tahun 2014	6
Tabel 1.3 Jarak Kantor Lurah ke Kantor Camat di Kecamatan Medan Marelان Tahun 2014	7
Tabel 1.4 Daftar Alamat Kantor Kelurahan di Kecamatan Medan Marelان Tahun 2014	8
Tabel 2.1 Banyaknya Lingkungan, RW, RT, dan Blok Sensus dirinci Menurut Kelurahan di Kecamatan Medan Marelان Tahun 2014	14
Tabel 2.2 Banyaknya Pegawai Negeri Kantor Camat dan Instansi-instansi Pemerintah di Kecamatan Medan Marelان Tahun 2014 (Jiwa)	15
Tabel 2.3 Banyaknya Pegawai Negeri Menurut Golongan dan Kelurahan di Kecamatan Medan Marelان Tahun 2014 (Jiwa)	16
Tabel 2.4 Banyaknya Pertahanan Sipil menurut Kelurahan di Kecamatan Medan Marelان Tahun 2014	17
Tabel 3.1 Jumlah penduduk, Luas Kelurahan Kepadatan Penduduk per Km dirinci Menurut Kelurahan di Kecamatan Medan Marelان Tahun 2014	22

Tabel 3.2	Banyaknya Rumah Tangga, Penduduk dan Rata-rata anggota Rumah Tangga dirinci Menurut Kelurahan di Kecamatan Medan Marelan Tahun 2014	23
Tabel 3.3	Jumlah Penduduk Menurut Jenis Kelamin dan Kelurahan di Kecamatan Medan Marelan Tahun 2014	24
Tabel 3.4	Jumlah Penduduk Menurut Kelompok Umur dan Jenis Kelamin Di Kecamatan Medan Marelan Tahun 2014	25
Tabel 3.5	Banyaknya Warga Negara Asing Menurut Kewarganegaraan dan Kelurahan di Kecamatan Medan Marelan Tahun 2014	26
Tabel 3.6	Banyaknya Warga Negara Indonesia Turunan Cina Menurut Jenis Kelamin dan Kelurahan di Kecamatan Medan Marelan Tahun 2014	27
Tabel 3.7	Banyaknya Penduduk Usia 7-12 Tahun dan Status Pendidikan dirinci Menurut Kelurahan di Kecamatan Medan Marelan Tahun 2014	28
Tabel 3.8	Banyaknya Mutasi dan Mutandis Penduduk Menurut Kelurahan di Kecamatan Medan Marelan Tahun 2014	29
Tabel 3.9	Komposisi Mata Pencarian Penduduk menurut Kelurahan di Kecamatan Medan Marelan Tahun 2014	30
Tabel 3.10	Jumlah Penduduk Menurut Agama yang Dianut dan Kelurahan di Kecamatan Medan Marelan Tahun 2014	32
Tabel 4.1	Jumlah Sekolah Taman Kanak-kanak (TK) Negeri, dan Swasta dirinci Menurut Kelurahan di Kecamatan Medan Marelan Tahun 2014	38

Tabel 4.2	Jumlah Sekolah Dasar Negeri dan Swasta dirinci Menurut Kelurahan di Kecamatan Medan Marelan Tahun 2014	39
Tabel 4.3	Jumlah murid Sekolah Dasar Negeri dan Swasta dirinci Menurut Kelurahan di Kecamatan Medan Marelan Tahun 2014	40
Tabel 4.4	Jumlah Guru Sekolah Dasar Negeri dan Swasta dirinci Menurut Kelurahan di Kecamatan Medan Marelan Tahun 2014	41
Tabel 4.5	Jumlah Sekolah Lanjutan Tingkat Pertama Negeri dan Swasta dirinci Menurut Kelurahan di Kecamatan Medan Marelan Tahun 2014	42
Tabel 4.6	Jumlah Sekolah Lanjutan Tingkat Atas Negeri dan Swasta dirinci Menurut Kelurahan di Kecamatan Medan Marelan Tahun 2014	43
Tabel 4.7	Banyaknya Rumah Sakit, Puskesmas, BPU dan BKIA dirinci Menurut Kelurahan di Kecamatan Medan Marelan Tahun 2014	44
Tabel 4.8	Jumlah Posyandu, Dokter dan Bidan yang Melayani KB dirinci Menurut Kelurahan di Kecamatan Medan Marelan Tahun 2014	45
Tabel 4.9	Jumlah Pasangan Usia Subur (PUS) yang Mempergunakan Alat Kontrasepsi IUD, Pil, Kondom, Mow/P, Implant dan Suntikan Menurut Kelurahan di Kecamatan Medan Marelan Tahun 2014	46
Tabel 4.10	Banyaknya Sarana Ibadah Menurut Kelurahan di Kecamatan Medan Marelan Tahun 2014	48

Tabel 4.11	Banyaknya Nikah, Talak, Cerai dan Rujuk Menurut Kelurahan di Kecamatan Medan Marelan Tahun 2014	49
Tabel 4.12	Banyaknya Lapangan Olah Raga dirinci Menurut jenis Olahraga per Kelurahan di Kecamatan Medan Marelan Tahun 2014	50
Tabel 5.1	Banyaknya Perusahaan Industri Besar, Sedang, Kecil dan Kerajinan Rumah Tangga menurut Kelurahan di Kecamatan Medan Marelan Tahun 2014	56
Tabel 5.2	Banyaknya Rumah Tangga Pelanggan Listrik Negara per Kelurahan di Kecamatan Medan Marelan Tahun 2014	57
Tabel 5.3	Banyaknya Rumah Tangga Pelanggan Air Minum Melalui PAM Menurut Kelurahan di Kecamatan Medan Marelan Tahun 2014	58
Tabel 6.1	Banyaknya Pasar dan Pertokoan per Kelurahan di Kecamatan Medan Marelan Tahun 2014	63
Tabel 6.2	Jumlah Pasar Yang Dikelola Pemerintah, Swasta, dan Tanpa Pengelola di Kecamatan Medan Marelan Tahun 2014	64
Tabel 6.3	Jumlah SPBU dan Agen Minyak Tanah (Pangkalan) di Kecamatan Medan Marelan Tahun 2014	65
Tabel 6.4	Banyaknya Bengkel Sepeda Motor dan Mobil Menurut Kelurahan di Kecamatan Medan Marelan Tahun 2014	66
Tabel 6.5	Banyaknya Tempat Pencucian Mobil (Doorsmer) Menurut Kelurahan di Kecamatan Medan Marelan Tahun 2014	67
Tabel 7.1	Jumlah Hotel, Bioskop, Night Club dan Bilyard Menurut Kelurahan di Kecamatan Medan Marelan Tahun 2014	72

Tabel 7.2	Banyaknya Rumah Makan/Restoran dan Warung Minum Menurut Kelurahan di Kecamatan Medan Marelan Tahun 2014	73
Tabel 7.3	Jumlah Panti Pijat, Masseur, Pangkas, Salon dan Praktek Dukun Patah menurut Kelurahan di Kecamatan Medan Marelan Tahun 2014	74
Tabel 7.4	Jumlah Tempat Video Game/Play Station dan Penyewaan Kaset Video/VCD/DVD Menurut Kelurahan di Kecamatan Medan Marelan Tahun 2014	75
Tabel 8.1	Banyaknya Lembaga Keuangan menurut Kelurahan di Kecamatan Medan Marelan Tahun 2014	79

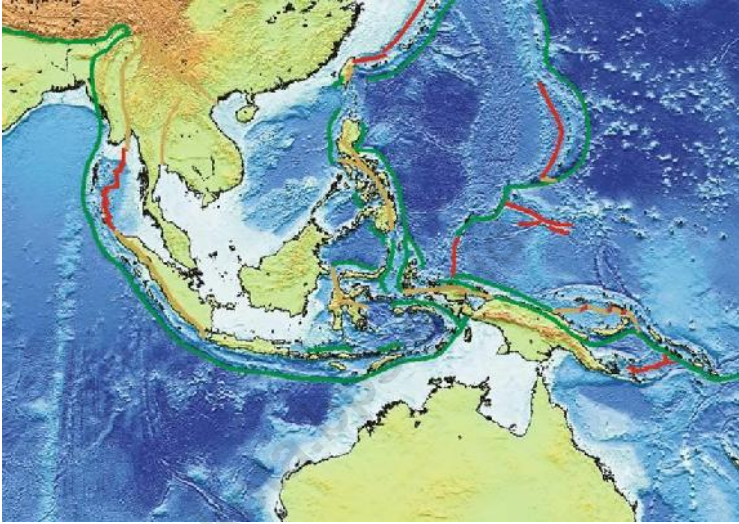
Daftar Gambar

Judul Gambar	Halaman
Gambar 1.1 Luas Wilayah tiap kelurahan di Kecamatan Medan Marelان Tahun 2014 (Km ²)	4
Gambar 2.1 Banyaknya lingkungan dan Blok Sensus tiap Kelurahan di Kecamatan Medan Marelان Tahun 2014	12
Gambar 2.2 Banyaknya PNS di Kantor Camat dan Instansi lain di Kecamatan Medan Marelان Berdasarkan Golongan	12
Gambar 3.1 Jumlah Penduduk Per kelurahan se-Kecamatan Medan Marelان Tahun 2014 (Jiwa)	21
Gambar 3.2 Komposisi Mata Pencarian Penduduk di Kecamatan Medan Marelان Tahun 2014 (jiwa)	21
Gambar 4.1 Banyaknya Rumah Sakit, Puskesmas, BPU, BKIA di Kecamatan Medan Marelان Tahun 2014	37
Gambar 4.2 Persentase Penggunaan Alat Kontrasepsi Pasangan Usia Subur di Kecamatan Medan Marelان Tahun 2014	37
Gambar 5.1 Banyaknya Rumah tangga Pelanggan Listrik PLN dan PAM di Kecamatan Medan Marelان Tahun 2014	55
Gambar 6.1 Banyaknya Pasar dan pertokoan di Kecamatan Medan Marelان Tahun 2014	62
Gambar 7.1 Banyaknya Restoran, dan Warung Makan/Minum di Kecamatan Medan Marelان Tahun 2014	71

Daftar Lampiran

	Halaman
Daftar 1. Nama Camat di Kecamatan Medan Marelan sejak Tahun 1974 s/d sekarang	84
Daftar 2. Daftar nama dan Alamat Kantor Kelurahan di Kecamatan Medan Marelan Tahun 2014	85

<http://medankota.bps.go.id>



<http://medank>

BAB I

KEADAAN GEOGRAFIS

<http://medankota.bps.go.id>

1.1 Letak dan Geografis Kecamatan Medan Marelan Tahun 2014

Kecamatan Medan Marelan berbatasan langsung dengan Kabupaten Deli Serdang di sebelah selatan dan sebelah barat, Kecamatan Medan Belawan di sebelah utara, dan Kecamatan Medan Labuhan di sebelah timur. Kecamatan Medan Marelan merupakan salah satu kecamatan di Kota Medan yang mempunyai luas sekitar 44,47 km². Jarak kantor kecamatan ke kantor walikota Medan yaitu sekitar 22 km.

1.2 Luas Wilayah dirinci Menurut Kelurahan di Kecamatan Medan Marelan Tahun 2014

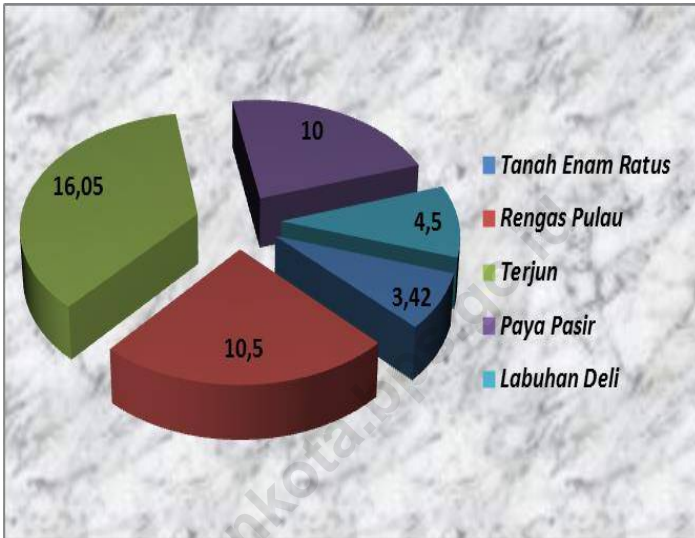
Dari 5 kelurahan di Kecamatan Medan Marelan, Kelurahan Terjun memiliki luas wilayah yang terluas yaitu sebesar 16,05 km² sedangkan Kelurahan Tanah Enam Ratus mempunyai luas terkecil yakni 3,42 km².

1.3 Jarak Kantor Lurah ke Kantor Camat di Kecamatan Medan Marelan Tahun 2014

Ditinjau dari jarak antara kantor kelurahan dan kantor kecamatan, kantor Kelurahan Labuhan Deli memiliki jarak terjauh dari kantor kecamatan Medan Marelan yaitu sekitar 4 km sedangkan kantor kelurahan yang terdekat yaitu Kelurahan Terjun.

Keadaan Geografis

Gambar 1.1 Luas Wilayah tiap kelurahan di Kecamatan Medan Marelan Tahun 2014 (Km²)



Sumber : Kantor Camat Medan Marelan

Tabel 1.1 Letak dan Geografis Kecamatan Medan Marelan Tahun 2014

1. Luas wilayah :	44,47 Km ²
2. Letak diatas permukaan Laut :	5 Meter
3. Terletak antara	
Lintang Utara :	
Lintang Selatan :	
Bujur Timur :	
4. Berbatasan dengan	
Sebelah Utara :	Kecamatan Medan Belawan
Sebelah Selatan :	Kab. Deli Serdang
Sebelah Barat :	Kab. Deli Serdang
Sebelah Timur :	Kecamatan Medan Belawan
5. Jarak Kantor Camat ke Kantor Walikota Medan :	22 Km.

Sumber : Kantor Camat Medan Marelan

Keadaan Geografis

Tabel 1.2 Luas Wilayah dirinci per Kelurahan di Kecamatan Medan Marelan Tahun 2014

Kelurahan	Luas (Km ²)	Persentase terhadap Luas Kecamatan (%)
(1)	(2)	(3)
1. Tanah Enam Ratus	3,42	7,69
2. Rengas Pulau	10,50	23,61
3. Terjun	16,05	36,09
4. Paya Pasir	10,00	22,49
5. Labuhan Deli	4,50	10,12
Jumlah		
2014	44,47	100,00
2013	44,47	100,00

Sumber : Kantor Camat Medan Marelan

Tabel 1.3 Jarak Kantor Lurah ke Kantor Camat di Kecamatan Medan Marelan Tahun 2014

Kelurahan	Jarak ke Kantor Camat (Km)
(1)	(2)
1. Tanah Enam Ratus	3,5
2. Rengas Pulau	2
3. Terjun	0,5
4. Paya Pasir	2,5
5. Labuhan Deli	4
Rata-rata	2,5

Sumber : Kantor Lurah se-Kecamatan Medan Marelan

Keadaan Geografis

Tabel 1.4 Daftar Alamat Kantor Kelurahan di Kecamatan Medan Marelan Tahun 2014

Kelurahan	Alamat Kantor Kelurahan & Telp.
(1)	(2)
1. Tanah Enam Ratus	Jl. Marelan Raya
2. Rengas Pulau	Jl. Kapten Rahmadbudin
3. Terjun	Jl. Kapten Rahmadbudin
4. Paya Pasir	Jl. Pasar Nippon
5. Labuhan Deli	Jl. Young Panah Hijau

Sumber : Kantor Camat Medan Marelan



BAB II

PEMERINTAHAN

<http://medankota.bps.go.id>

2.1 Pemerintahan Kecamatan Medan Marelan

Kecamatan Medan Marelan yang dipimpin oleh seorang camat, saat ini terdiri dari 5 kelurahan yang terbagi atas 88 lingkungan.

2.2 Struktur Pegawai Negeri Kecamatan Medan Marelan

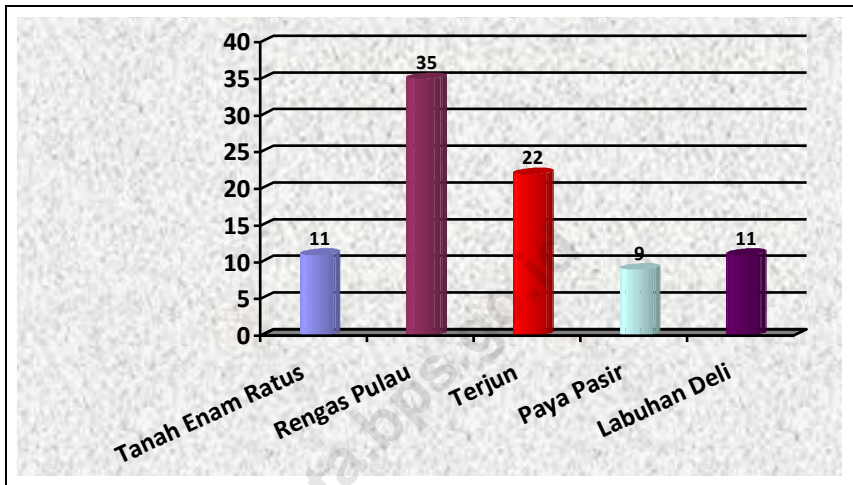
Tahun 2014, kecamatan Medan Marelan memiliki total 76 pegawai negeri yang dialokasikan di Kantor Camat dan Instansi-instansi Pemerintah lainnya dimana alokasi pegawai terbesar ada di kantor kelurahan yakni sebanyak 24 pegawai. Sedangkan alokasi pegawai terkecil terdapat pada statistik kecamatan yang hanya berjumlah satu pegawai.

Bila dirinci menurut golongan, dari 76 pegawai negeri di kecamatan Medan Marelan, ternyata sebagian besar pegawai negeri masih bergolongan III yaitu sebanyak 49 pegawai. Jumlah pegawai negeri terbanyak berada di kelurahan Rengas Pulau.

2.3 Struktur Pertahanan Sipil Kecamatan Medan Marelan

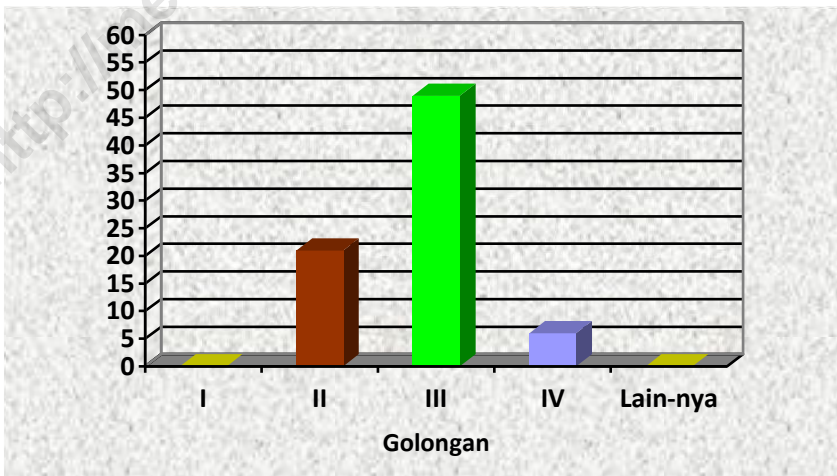
Bila dilihat dari sisi keamanannya, kecamatan Medan Marelan pada tahun 2013 memiliki 184 unit pertahanan sipil. Diantaranya 21 wanra, 79 kamra, 84 linmas.

Gambar 2.1 Banyaknya lingkungan dan Blok Sensus tiap Kelurahan di Kecamatan Medan Marelan Tahun 2014



Sumber : Kantor Lurah se-Kecamatan Medan Marelan

Gambar 2.2 Banyaknya PNS di Kantor Camat dan Instansi lain di Kecamatan Medan Marelan Berdasarkan Golongan



Sumber : Kantor Camat Medan Marelan

<http://medankota.bps.go.id>

Tabel 2.1 Banyaknya Lingkungan, RW, RT, dan Blok Sensus dirinci Menurut Kelurahan di Kecamatan Medan Marelan Tahun 2014

Kelurahan	Jumlah			
	Lingkungan	RW	RT	Blok Sensus
(1)	(2)	(3)	(4)	(5)
1. Tanah Enam Ratus	11	0	0	51
2. Rengas Pulau	35	0	0	74
3. Terjun	22	0	0	41
4. Paya Pasir	9	0	0	15
5. Labuhan Deli	11	0	0	55
Jumlah				
2014	88	0	0	236
2013	88	0	0	236

Sumber : Kantor Lurah se-Kecamatan Medan Marelan

Tabel 2.2 Banyaknya Pegawai Negeri Kantor Camat dan Instansi-instansi Pemerintah di Kecamatan Medan Marelan Tahun 2014 (Jiwa)

Instansi	Golongan					Jumlah
	I	II	III	IV	Lain-nya	
(1)	(2)	(3)	(4)	(5)	(6)	(7)
1. Kantor Camat	0	0	11	1	0	12
2. KUA	0	1	5	1	0	7
3. Statistik	0	0	1	0	0	1
4. PPLKB	0	0	6	0	0	6
5. Pertanian	0	0	2	1	0	3
6. PD. Kebersihan	0	0	0	0	0	0
7. Puskesmas	0	10	4	2	0	16
8. Kelurahan	0	8	16	0	0	24
9. Dinas P& K	0	2	4	1	0	7
Jumlah						
2014	0	21	49	6	0	76
2013	0	21	49	6	0	76

Sumber : Kantor Camat Medan Marelan

Tabel 2.3 Banyaknya Pegawai Negeri Menurut Golongan dan Kelurahan di Kecamatan Medan Marelan Tahun 2014 (Jiwa)

Kelurahan	Golongan					Jumlah
	I	II	III	IV	Lainnya	
(1)	(2)	(3)	(4)	(5)	(6)	(7)
1. Tanah Enam Ratus	0	2	3	0	0	5
2. Rengas Pulau	0	2	5	0	0	7
3. Terjun	0	2	3	0	0	5
4. Paya Pasir	0	1	3	0	0	4
5. Labuhan Deli	0	1	2	0	0	3
Jumlah						
2014	0	8	16	0	0	24
2013	0	8	16	0	0	24

Sumber : Kantor Camat Medan Marelan

Tabel 2.4 Banyaknya Pertahanan Sipil menurut Kelurahan di Kecamatan Medan Marelan Tahun 2014

Kelurahan	Pertahanan Sipil			Jumlah
	Wanra	Kamra	Linmas	
(1)	(2)	(3)	(4)	(5)
1. Tanah Enam Ratus	2	23	20	46
2. Rengas Pulau	8	20	24	52
3. Terjun	6	17	22	45
4. Paya Pasir	0	0	0	0
5. Labuhan Deli	4	19	18	41
Jumlah				
2014	21	79	84	184
2013	21	79	84	184

Sumber : Kantor Lurah se-Kecamatan Medan Marelan



BAB III

PENDUDUK DAN TENAGA KERJA

<http://medankota.bps.go.id>

3.1 Jumlah Penduduk, Luas Kelurahan, Kepadatan Penduduk per Km Menurut Kelurahan di Kecamatan Medan Marelان Tahun 2014

Kecamatan Medan Marelان dihuni oleh 156.394 orang penduduk dimana penduduk terbanyak berada di kelurahan Rengas Pulau yakni sebanyak 59.315 orang. Jumlah penduduk terkecil di kelurahan Paya Pasir yakni sebanyak 12.871 orang. Bila dibandingkan antara jumlah penduduk serta luas wilayahnya, maka kelurahan Tanah Enam Ratus merupakan kelurahan terpadat yaitu 9.215 jiwa tiap km² dengan rata-rata ART 4 orang.

3.2 Struktur Penduduk Berdasarkan Jenis Kelamin dan Kelompok Umur di Kecamatan Medan Marelان Tahun 2014

Jumlah Penduduk Kecamatan Medan Marelان sebanyak 156.394 penduduk terdiri dari 77.214 orang laki-laki serta 79.180 orang perempuan. Berdasarkan kelompok umur, distribusi penduduk Kecamatan Medan Marelان relatif lebih banyak penduduk usia produktif. Terdapat warga negara Indonesia turunan cina yang berdomisili di kecamatan ini. Sebanyak 6.247 orang warga Indonesia keturunan cina berdomisili di Kecamatan Medan Marelان, yakni 3.143 laki-laki dan 3.104 perempuan. Kelurahan Rengas Pulau merupakan kawasan yang ramai dihuni oleh warga Indonesia keturunan cina yakni sebanyak 5.236 orang.

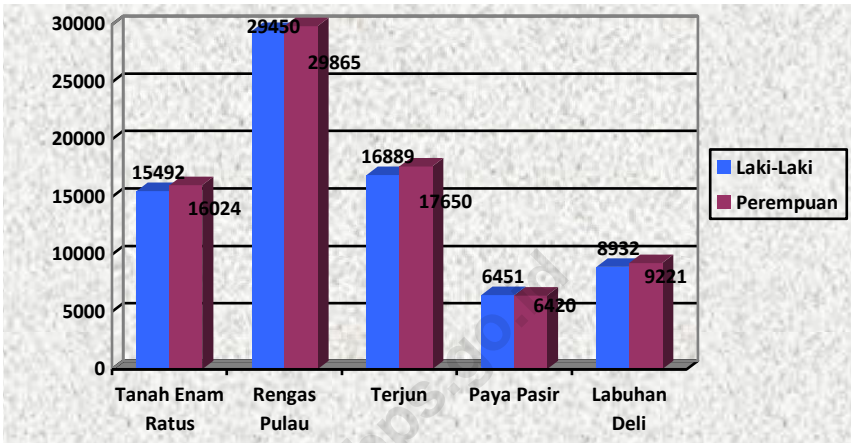
3.3 Status Pendidikan Penduduk Usia 7-12

Tahun 2014 di Kecamatan Medan Marelان, ternyata tingkat penduduk usia 7-12 tahun yang bersekolah sudah cukup banyak. Tercatat ada sekitar 16.094 penduduk kecamatan Medan Marelان yang bersekolah pada tahun 2014. Namun masih ada sebanyak 45 orang di kecamatan ini yang tidak sekolah.

3.4 Mutasi dan Mutandis penduduk Kecamatan Medan Marelان Tahun 2014

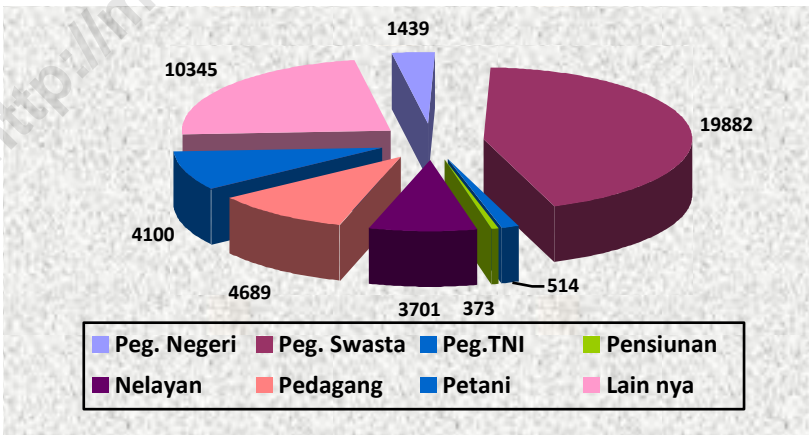
Tercatat sebanyak 311 penduduk yang lahir sepanjang tahun 2014 di Kecamatan Medan Marelان, sedangkan hanya 100 orang yang meninggal. Mobiltas penduduk di kecamatan ini tidak terlalu ramai yakni selama tahun 2014 tercatat hanya 260 orang datang dan 118 orang pindah dari kecamatan ini. Sebagian besar warga Kecamatan Medan Marelان berprofesi sebagai pegawai swasta.

Gambar 3.1 Jumlah Penduduk Per kelurahan se-Kecamatan Medan Marelان Tahun 2014 (Jiwa)



Sumber : Badan Pusat Statistik Kota Medan

Gambar 3.2 Komposisi Mata Pencarian Penduduk di Kecamatan Medan Marelان Tahun 2013 (jiwa)



Sumber : Kantor Lurah se-Kecamatan Medan Marelان

Penduduk Dan Tenaga Kerja

Tabel 3.1 Jumlah penduduk, Luas Kelurahan Kepadatan Penduduk per Km dirinci Menurut Kelurahan di Kecamatan Medan Marelan Tahun 2014

Kelurahan	Jumlah Penduduk (Jiwa)	Luas Wilayah (Km ²)	Kepadatan Penduduk Per Km ²
(1)	(2)	(3)	(4)
1. Tanah Enam Ratus	31.516	3,42	9.215
2. Rengas Pulau	59.315	10,5	5.649
3. Terjun	34.539	16,05	2.152
4. Paya Pasir	12.871	10,00	1.287
5. Labuhan Deli	18.153	4,5	4.034
Jumlah			
2014	156.394	44,47	35.168
2013	148 197	44,47	21 166

Sumber : Badan Pusat Statistik Kota Medan, Penduduk Desember 2014

Tabel 3.2 Banyaknya Rumah Tangga, Penduduk dan Rata-rata anggota Rumah Tangga dirinci Menurut Kelurahan di Kecamatan Medan Marelan Tahun 2014

Kelurahan	Banyaknya		Rata-rata anggota RT
	R. Tangga	Penduduk (Jiwa)	
(1)	(2)	(3)	(4)
1. Tanah Enam Ratus	6.999	31.516	4,50
2. Rengas Pulau	13.244	59.315	4.47
3. Terjun	7.620	34.539	4,53
4. Paya Pasir	2.611	12.871	4,93
5. Labuhan Deli	3.949	18.153	4,60
Jumlah			
2014	34.423	156.394	4,54
2013	33 781	148 197	4,39

Sumber : Badan Pusat Statistik Kota Medan, Penduduk Desember 2014

Penduduk Dan Tenaga Kerja

Tabel 3.3 Jumlah Penduduk Menurut Jenis Kelamin dan Kelurahan di Kecamatan Medan Marelan Tahun 2014

Kelurahan	Jenis Kelamin		Jumlah (Jiwa)
	Laki-laki (Jiwa)	Perempuan (Jiwa)	
(1)	(2)	(3)	(4)
1. Tanah Enam Ratus	15.492	16.024	31.516
2. Rengas Pulau	29.450	29.865	59.315
3. Terjun	16.889	17.650	34.539
4. Paya Pasir	6.451	6.420	12.871
5. Labuhan Deli	8.932	9.221	18.153
Jumlah			
2014	77.214	79.180	156.394
2013	75 066	73 131	148 197

Sumber : Badan Pusat Statistik Kota Medan, Penduduk Desember 2014

Tabel 3.4 Jumlah Penduduk Menurut Kelompok Umur dan Jenis Kelamin Di Kecamatan Medan Marelan Tahun 2014

Kelompok Umur	Jenis Kelamin		Jumlah (Jiwa)
	Laki-laki (Jiwa)	Perempuan (Jiwa)	
(1)	(2)	(3)	(4)
0-4	7.527	7.217	14.744
5-9	7.080	6.699	13.779
10-14	6.705	6.402	13.107
15-19	7.596	7.914	15.510
20-24	8.672	9.211	17.883
25-29	7.124	7.270	14.394
30-34	6.241	6.497	12.738
35-39	5.738	5.985	11.723
40-44	5.178	5.374	10.552
45-49	4.411	4.599	9.010
50-54	3.697	3.892	7.589
55-59	2.919	2.971	5.890
60-64	1.925	1.991	3.916
65-69	1.148	1.341	2.489
70-74	737	949	1.686
75+	516	868	1.384
Jumlah			
2014	77.214	79.180	156.394
2013	75.066	73.131	148.197

Sumber : Badan Pusat Statistik Kota Medan, Penduduk Desember 2014

Penduduk Dan Tenaga Kerja

Tabel 3.5 Banyaknya Warga Negara Asing Menurut Kewarganegaraan dan Kelurahan di Kecamatan Medan Marelan Tahun 2014

Kelurahan	Kewarganegaraan			Jumlah (Jiwa)
	Cina (Jiwa)	India (Jiwa)	Lainnya (Jiwa)	
(1)	(2)	(3)	(4)	(5)
1. Tanah Enam Ratus	0	0	0	0
2. Rengas Pulau	46	0	0	46
3. Terjun	13	0	0	13
4. Paya Pasir	9	0	0	9
5. Labuhan Deli	3	0	0	3
Jumlah				
2014	71	0	0	71
2013	71	0	0	71

Sumber : Kantor Lurah se-Kecamatan Medan Marelan

Tabel 3.6 Banyaknya Warga Negara Indonesia Turunan Cina Menurut Jenis Kelamin dan Kelurahan di Kecamatan Medan Marelan Tahun 2014

Kelurahan	Laki-laki (Jiwa)	Perempuan (Jiwa)	Jumlah (Jiwa)
(1)	(2)	(3)	(4)
1. Tanah Enam Ratus	163	157	320
2. Rengas Pulau	2.622	2.614	5.236
3. Terjun	193	177	370
4. Paya Pasir	101	99	200
5. Labuhan Deli	64	57	121
Jumlah			
2014	3.143	3.104	6.247
2013	3 108	3 069	6 177

Sumber : Kantor Lurah se-Kecamatan Medan Marelan

Tabel 3.7 Banyaknya Penduduk Usia 7-12 Tahun dan Status Pendidikan dirinci Menurut Kelurahan di Kecamatan Medan Marelan Tahun 2014

Kelurahan	Sekolah (Jiwa)	Tidak Sekolah (Jiwa)	Jumlah (Jiwa)
(1)	(2)	(3)	(4)
1. Tanah Enam Ratus	3.216	9	3.225
2. Rengas Pulau	6.267	13	6.280
3. Terjun	3.527	6	3.533
4. Paya Pasir	1.387	5	1.392
5. Labuhan Deli	1.697	12	1.709
Jumlah			
2014	16.094	45	16.139
2013	15 241	35	15 276

Sumber : Kantor Lurah se-Kecamatan Medan Marelan

Tabel 3.8 Banyaknya Mutasi dan Mutandis Penduduk Menurut Kelurahan di Kecamatan Medan Marelan Tahun 2014

Kelurahan	Lahir (Jiwa)	Mati (Jiwa)	Datang (Jiwa)	Pindah (Jiwa)
(1)	(2)	(3)	(4)	(5)
1. Tanah Enam Ratus	55	21	37	29
2. Rengas Pulau	107	31	108	31
3. Terjun	41	16	59	17
4. Paya Pasir	43	13	37	14
5. Labuhan Deli	65	19	19	27
Jumlah				
2014	311	100	260	118
2013	280	98	227	124

Sumber : Kantor Lurah se-Kecamatan Medan Marelan

Penduduk Dan Tenaga Kerja

Tabel 3.9 Komposisi Mata Pencapaian Penduduk menurut Kelurahan di Kecamatan Medan Marelan Tahun 2014

Kelurahan	Pegawai			Petani (Jiwa)
	Negeri (Jiwa)	Swasta (Jiwa)	TNI/POL RI (Jiwa)	
(1)	(2)	(3)	(4)	(5)
1. Tanah Enam Ratus	169	3.887	93	1.562
2. Rengas Pulau	653	7.504	276	1.247
3. Terjun	446	4.349	103	973
4. Paya Pasir	97	3.065	35	166
5. Labuhan Deli	74	1.077	7	152
Jumlah				
2014	1.439	19.882	514	4.100
2013	1 456	19 892	517	4 148

Sumber : Kantor Lurah se-Kecamatan Medan Marelan

Tabel 3.9 Lanjutan

Kelurahan	Nelayan (Jiwa)	Peda gang (Jiwa)	Pensiuna n (Jiwa)	Lain nya (Jiwa)
(1)	(3)	(4)	(5)	(6)
1. Tanah Enam Ratus	20	673	95	2.423
2. Rengas Pulau	311	2.336	103	4.331
3. Terjun	898	1.047	101	2.143
4. Paya Pasir	811	409	46	529
5. Labuhan Deli	1.611	224	28	919
Jumlah				
2014	3.701	4.689	373	10.345
2013	3.702	4.669	364	10.326

Sumber : Kantor Lurah se-Kecamatan Medan Marelan

Penduduk Dan Tenaga Kerja

Tabel 3.10 Jumlah Penduduk Menurut Agama yang Dianut dan Kelurahan di Kecamatan Medan Marelan Tahun 2014

Kelurahan	Islam (Jiwa)	Kristen (Jiwa)	Budha (Jiwa)	Hindu (Jiwa)	Katolik (Jiwa)
(1)	(2)	(3)	(4)	(5)	(6)
1. Tanah Enam Ratus	30.303	411	439	84	279
2. Rengas Pulau	55.993	554	2.122	95	551
3. Terjun	32.868	302	736	36	597
4. Paya Pasir	12.617	97	62	19	76
5. Labuhan Deli	17.549	169	271	0	164
Jumlah					
2014	149.330	1.533	3.630	234	1.667
2013	141.504	1.453	3.439	222	1.579

Sumber : Kantor Lurah se-Kecamatan Medan Marelan

<http://medankota.bps.go.id>



<http://meda>

BAB IV

SOSIAL

<http://medankota.bps.go.id>

4.1 Jumlah Sekolah Negeri dan Swasta di Kecamatan Medan Marelان Tahun 2014

Tercatat ada sejumlah fasilitas pendidikan di kecamatan Medan Marelان yaitu sebanyak 13 TK swasta, 30 SD negeri dan 24 SD swasta, 4 SLTP negeri dan 8 SLTP swasta, 1 SLTA negeri, dan 8 SLTA swasta.

4.2 Jumlah murid dan guru Sekolah Negeri dan Swasta di Kecamatan Medan Marelان Tahun 2014

Tercatat sebanyak 11.032 siswa bersekolah di SD negeri dan 3.431 siswa bersekolah di SD swasta pada tahun 2013 di kecamatan Medan Marelان.

4.3 Rumah Sakit, Puskesmas, BPU dan BKIA di Kecamatan Medan Marelان Tahun 2014

Fasilitas kesehatan yang ada di kecamatan Medan Marelان dapat dikatakan masih sedikit dan belum merata di tiap kelurahannya. Tercatat fasilitas rumah sakit hanya ada di kelurahan Rengas Pulau. Sedangkan puskesmas hanya ada di kelurahan Rengas Pulau, terjun dan Labuhan Deli.

4.4 Posyandu, Dokter dan Bidan yang melayani KB di Kecamatan Medan Marelان Tahun 2014

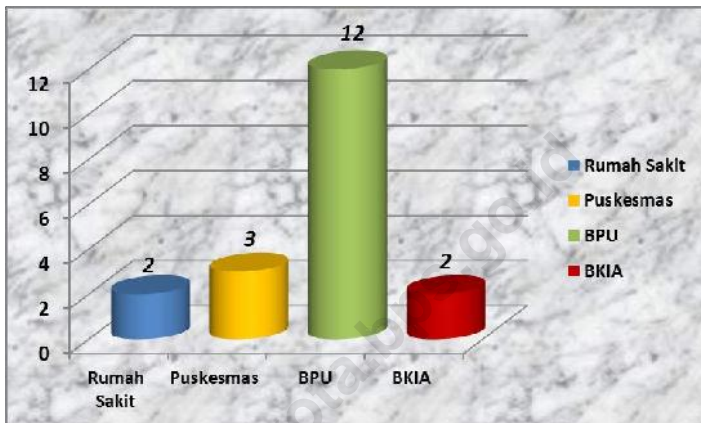
Tenaga medis yang terdapat di kecamatan Medan Marelان ini sudah cukup tersebar di tiap kelurahan dimana pendistribusiannya disesuaikan dengan kebutuhan tiap-tiap kelurahan. Terdapat sebanyak 65 posyandu, 11 dokter dan 40 bidan di kecamatan Medan Marelان. Penduduk kecamatan Medan Marelان tergolong sudah mulai banyak yang berpartisipasi dalam penekanan angka penduduk. Terlihat dari sejumlah wanita usia subur, lebih dari setengahnya yang menggunakan alat kontrasepsi.

4.5 Sarana Ibadah dan lapangan olah raga di Kecamatan Medan Marelان Tahun 2014

Hampir di setiap kelurahan di kecamatan Medan Marelان ini terdapat sarana ibadah tiap-tiap agama. Namun, untuk klenteng hanya ada di

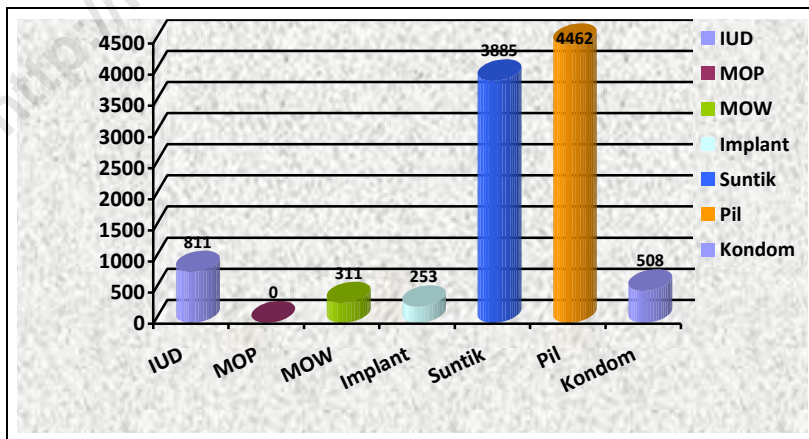
kelurahan Rengas Pulau. Sarana olah raga sudah cukup tersedia secara merata.

Gambar 4.1 Banyaknya Rumah Sakit, Puskesmas, BPU, BKIA di Kecamatan Medan Marelان Tahun 2014



Sumber : Puskesmas Kecamatan Medan Marelان

Gambar 4.2 Persentase Penggunaan Alat Kontrasepsi Pasangan Usia Subur di Kecamatan Medan Marelان Tahun 2013



Sumber : PPLKB Kecamatan Medan Marelان

Sosial

Tabel 4.1 Jumlah Sekolah Taman Kanak-kanak (TK) Negeri, dan Swasta dirinci Menurut Kelurahan di Kecamatan Medan Marelan Tahun 2014

Kelurahan	Negeri	Swasta	Jumlah
(1)	(2)	(3)	(4)
1. Tanah Enam Ratus	0	2	2
2. Rengas Pulau	0	6	6
3. Terjun	0	2	2
4. Paya Pasir	0	2	2
5. Labuhan Deli	0	1	1
Jumlah			
2014	0	13	13
2013	0	13	13

Sumber : Kantor Lurah se-Kecamatan Medan Marelan

Tabel 4.2 Jumlah Sekolah Dasar Negeri dan Swasta dirinci Menurut Kelurahan di Kecamatan Medan Marelan Tahun 2014

Kelurahan	SD Negeri	SD Swasta	Jumlah
(1)	(2)	(3)	(4)
1. Tanah Enam Ratus	5	2	7
2. Rengas Pulau	9	14	23
3. Terjun	9	5	14
4. Paya Pasir	3	2	5
5. Labuhan Deli	4	1	5
Jumlah			
2014	30	24	54
2013	30	24	54

Sumber : Kantor Depdikbud Kecamatan Medan Marelan

Sosial

Tabel 4.3 Jumlah murid Sekolah Dasar Negeri dan Swasta dirinci Menurut Kelurahan di Kecamatan Medan Marelan Tahun 2014

Kelurahan	SD Negeri (Jiwa)	SD Swasta (Jiwa)	Jumlah (Jiwa)
(1)	(2)	(3)	(4)
1. Tanah Enam Ratus	1.954	547	2.501
2. Rengas Pulau	3.007	2.256	5.263
3. Terjun	2.991	285	3.276
4. Paya Pasir	1.227	209	1.436
5. Labuhan Deli	1.853	134	1.987
Jumlah			
2014	11.032	3.431	14.463
2013	10 992	3 391	14 383

Sumber : Kantor Depdikbud Kecamatan Medan Marelan

Tabel 4.4 Jumlah Guru Sekolah Dasar Negeri dan Swasta dirinci Menurut Kelurahan di Kecamatan Medan Marelan Tahun 2014

Kelurahan	SD Negeri (Jiwa)	SD Swasta (Jiwa)	Jumlah (Jiwa)
(1)	(2)	(3)	(4)
1. Tanah Enam Ratus	63	14	77
2. Rengas Pulau	97	68	165
3. Terjun	109	9	118
4. Paya Pasir	35	11	46
5. Labuhan Deli	46	7	53
Jumlah			
2013	350	109	459
2014	355	109	464

Sumber : Kantor Depdikbud Kecamatan Medan Marelan

Sosial

Tabel 4.5 Jumlah Sekolah Lanjutan Tingkat Pertama Negeri dan Swasta dirinci Menurut Kelurahan di Kecamatan Medan Marelan Tahun 2014

Kelurahan	Negeri		Swasta		Jumlah
	Kejuruan	Umum	Kejuruan	Umum	
(1)	(2)	(3)	(4)	(5)	(6)
1. Tanah Enam Ratus	0	0	0	1	1
2. Rengas Pulau	0	0	0	6	6
3. Terjun	0	3	0	1	4
4. Paya Pasir	0	0	0	0	0
5. Labuhan Deli	0	1	0	0	1
Jumlah					
2014	0	4	0	8	12
2013	0	4	0	8	12

Sumber : Kantor Depdikbud Kecamatan Medan Marelan

Tabel 4.6 Jumlah Sekolah Lanjutan Tingkat Atas Negeri dan Swasta dirinci Menurut Kelurahan di Kecamatan Medan Marelan Tahun 2014

Kelurahan	Negeri		Swasta		Jumlah
	Kejuruan	Umum	Kejuruan	Umum	
(1)	(2)	(3)	(4)	(5)	(6)
1. Tanah Enam Ratus	0	0	0	0	0
2. Rengas Pulau	0	0	3	3	6
3. Terjun	0	1	1	1	3
4. Paya Pasir	0	0	0	0	0
5. Labuhan Deli	0	0	0	0	0
Jumlah					
2014	0	1	4	4	9
2013	0	1	4	4	9

Sumber : Kantor Depdikbud Kecamatan Medan Marelan

Tabel 4.7 Banyaknya Rumah Sakit, Puskesmas, BPU dan BKIA dirinci Menurut Kelurahan di Kecamatan Medan Marelan Tahun 2014

Kelurahan	Rumah Sakit	Puskesmas	BPU	BKIA
(1)	(2)	(3)	(4)	(5)
1. Tanah Enam Ratus	0	0	3	3
2. Rengas Pulau	2	1	6	1
3. Terjun	0	1	1	0
4. Paya Pasir	0	0	2	0
5. Labuhan Deli	0	1	0	1
Jumlah				
2014	2	3	12	2
2013	2	3	12	2

Sumber : Puskesmas Kecamatan Medan Marelan

Tabel 4.8 Jumlah Posyandu, Dokter dan Bidan yang Melayani KB dirinci Menurut Kelurahan di Kecamatan Medan Marelan Tahun 2014

Kelurahan	Posyandu	Dokter	Bidan
(1)	(2)	(3)	(4)
1. Tanah Enam Ratus	10	4	10
2. Rengas Pulau	26	7	16
3. Terjun	10	1	7
4. Paya Pasir	8	2	6
5. Labuhan Deli	11	0	1
Jumlah			
	2014	11	40
	2013	11	40

Sumber : Puskesmas Kecamatan Medan Marelan

Sosial

Tabel 4.9 Jumlah Pasangan Usia Subur (PUS) yang Mempergunakan Alat Kontrasepsi IUD, Pil, Kondom, Mow/P, Implant dan Suntikan Menurut Kelurahan di Kecamatan Medan Marelan Tahun 2014

Kelurahan	P U S (Jiwa)	Alat yang dipakai		
		I U D (Jiwa)	M O P (Jiwa)	M O W (Jiwa)
(1)	(2)	(3)	(4)	(5)
1. Tanah Enam Ratus	2.921	147	0	28
2. Rengas Pulau	5.924	432	0	92
3. Terjun	3.572	93	0	79
4. Paya Pasir	2.107	101	0	47
5. Labuhan Deli	2.052	66	0	66
Jumlah				
2014	16.576	839	0	311
2013	15 888	811	0	311

Sumber : PPLKB Kecamatan Medan Marelan

Tabel 4.9 Lanjutan

Kelurahan	Alat yang dipakai			
	Implant (Jiwa)	Suntik (Jiwa)	Pil (Jiwa)	Kondom (Jiwa)
(1)	(6)	(7)	(8)	(9)
1. Tanah Enam Ratus	44	757	972	117
2. Rengas Pulau	57	1.602	1.677	198
3. Terjun	66	923	945	76
4. Paya Pasir	82	389	556	172
5. Labuhan Deli	31	408	487	91
Jumlah				
2014	280	4.079	4.637	654
2013	253	3 885	4 462	508

Sumber : PPLKB Kecamatan Medan Marelan

Tabel 4.10 Banyaknya Sarana Ibadah Menurut Kelurahan di Kecamatan Medan Marelan Tahun 2014

Kelurahan	Mesjid	Langgar	Gereja	Kelen- teng	Jumlah
(1)	(2)	(3)	(4)	(5)	(6)
1. Tanah Enam Ratus	5	13	0	0	18
2. Rengas Pulau	8	36	2	3	49
3. Terjun	8	12	2	0	22
4. Paya Pasir	3	5	0	0	8
5. Labuhan Deli	3	7	1	0	11
Jumlah					
2014	27	73	5	3	108
2013	25	73	5	3	106

Sumber : KUA Kecamatan Medan Marelan

Tabel 4.11 Banyaknya Nikah, Talak, Cerai dan Rujuk Menurut Kelurahan di Kecamatan Medan Marelan Tahun 2014

Kelurahan	Nikah	Talak	Cerai	Rujuk
(1)	(2)	(3)	(4)	(5)
1. Tanah Enam Ratus	293	0	0	0
2. Rengas Pulau	469	0	0	0
3. Terjun	428	0	0	0
4. Paya Pasir	143	0	0	0
5. Labuhan Deli	135	0	0	0
Jumlah				
2014	1.468	0	0	0
2013	1 365	0	0	0

Sumber : KUA Kecamatan Medan Marelan

Tabel 4.12 Banyaknya Lapangan Olah Raga dirinci Menurut jenis Olahraga per Kelurahan di Kecamatan Medan Marelan Tahun 2014

Kelurahan	Banyaknya Lapangan				
	Bola Kaki	Bola Volly	Bulu tangkis	Tenis Meja	Futsal
(1)	(2)	(3)	(4)	(5)	(6)
1. Tanah Enam Ratus	1	4	2	3	1
2. Rengas Pulau	1	2	2	5	3
3. Terjun	0	1	5	2	1
4. Paya Pasir	0	1	4	1	1
5. Labuhan Deli	0	1	5	1	0
Jumlah					
2014	2	9	18	12	6
2013	3	9	18	12	6

Sumber : Kantor Lurah se-Kecamatan Medan Marelan

<http://medankota.bps.go.id>



BAB V

INDUSTRI, ENERGI DAN AIR MINUM

<http://medankota.com>

<http://medankota.bps.go.id>

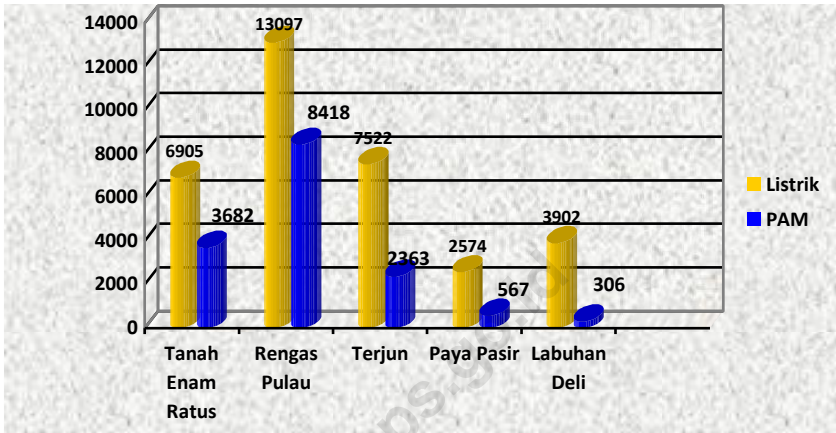
5.1 Banyaknya Perusahaan Industri Besar, Sedang, Kecil dan Kerajinan Rumah Tangga di Kecamatan Medan Marelan Tahun 2014

Perusahaan industri di Medan Marelan belum mulai bermunculan. Perusahaan industri di Kelurahan Medan Marelan lebih didominasi oleh industri kecil. Tercatat pada tahun 2013 hanya terdapat 3 industri besar sedang, 11 industri kecil dan 9 industri rumah tangga di Kecamatan Medan Marelan.

5.2 Banyaknya Rumah Tangga Pelanggan Listrik Negara dan air minum PAM di Kecamatan Medan Marelan Tahun 2014

Pada tahun 2013 ini, penyediaan listrik dari PLN dan penyediaan air dari PAM sudah mulai membaik. Tercatat sebanyak 33.793 rumah tangga yang berlangganan listrik di Kecamatan Medan Marelan.

Gambar 5.1 Banyaknya Rumah tangga Pelanggan Listrik PLN dan PAM di Kecamatan Medan Marelan Tahun 2014



Sumber : Kantor Lurah se-Kecamatan Medan Marelan

Tabel 5.1 Banyaknya Perusahaan Industri Besar, Sedang, Kecil dan Kerajinan Rumah Tangga menurut Kelurahan di Kecamatan Medan Marelan Tahun 2014

Kelurahan	Besar/ Sedang	Kecil	Rumah Tangga
(1)	(2)	(3)	(4)
1. Tanah Enam Ratus	0	7	0
2. Rengas Pulau	2	4	0
3. Terjun	0	0	5
4. Paya Pasir	1	0	2
5. Labuhan Deli	0	0	2
Jumlah			
2014	3	11	9
2013	3	11	9

Sumber : Kantor Lurah se-Kecamatan Medan Marelan

Tabel 5.2 Banyaknya Rumah Tangga Pelanggan Listrik Negara per Kelurahan di Kecamatan Medan Marelan Tahun 2014

Kelurahan	Banyaknya Pelanggan Rumah Tangga (pelanggan)	Banyaknya Pelanggan Non-Ruta (pelanggan)	Jumlah (pelanggan)
(1)	(2)	(3)	(4)
1. Tanah Enam Ratus	6.874	31	6.905
2. Rengas Pulau	13.009	88	13.097
3. Terjun	7.478	44	7.522
4. Paya Pasir	2.551	2	2.574
5. Labuhan Deli	3.881	21	3.902
Jumlah			
2014	33.793	207	34.000
2013	33 711	207	33 918

Sumber : Kantor Lurah se-Kecamatan Medan Marelan

Tabel 5.3 Banyaknya Rumah Tangga Pelanggan Air Minum Melalui PAM Menurut Kelurahan di Kecamatan Medan Marelan Tahun 2014

Kelurahan	Banyaknya Pelanggan Rumah Tangga (pelanggan)	Banyaknya Pelanggan Non-Ruta (pelanggan)	Jumlah (pelanggan)
(1)	(2)	(3)	(4)
1.Tanah Enam Ratus	3.657	25	3.682
2. Rengas Pulau	8.349	69	8.418
3.Terjun	2.332	31	2.363
4.Paya Pasir	553	14	567
5.Labuhan Deli	297	9	306
Jumlah			
2013	15.188	148	15.336
2014	15 138	133	15 271

Sumber : Kantor Lurah se-Kecamatan Medan Marelan

<http://medankota.bps.go.id>



<http://media>

BAB VI

EKONOMI

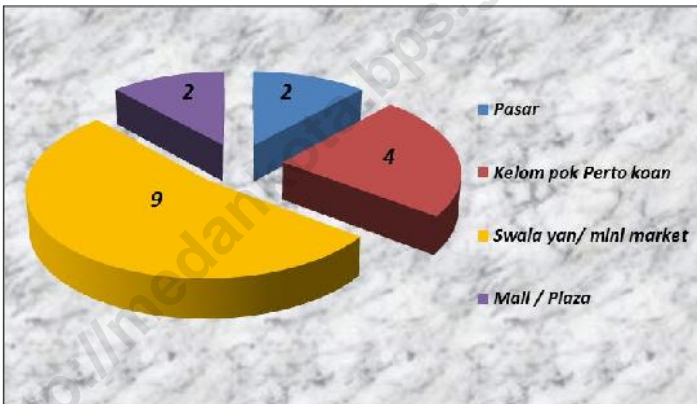
<http://medankota.bps.go.id>

Ekonomi

Ekonomi di Kecamatan Medan Marelان

Sejumlah pasar dan pertokoan belum ramai mendukung kegiatan perekonomian di kecamatan Medan Marelان, diantaranya hanya terdapat 2 pasar, 4 pertokoan dan 10 swalayan serta 2 mall/plaza. Terdapat 3 SPBU di kecamatan Medan Marelان. Untuk fasilitas bengkel kendaraan bermotor, belum banyak bengkel yang ada di kecamatan ini yaitu sebanyak 35 bengkel sepeda motor dan 7 bengkel mobil.

Gambar 6.1 Banyaknya Pasar dan pertokoan di Kecamatan Medan Marelان Tahun 2014



Sumber : Kantor Lurah se-Kecamatan Medan Marelان

Tabel 6.1 Banyaknya Pasar dan Pertokoan per Kelurahan di Kecamatan Medan Marelan Tahun 2014

Kelurahan	Pasar	Kelompok Pertokoan	Swalayan /mini market	Mall/ Plaza
(1)	(2)	(3)	(4)	(5)
1. Tanah Enam Ratus	0	1	2	1
2. Rengas Pulau	1	2	4	1
3. Terjun	1	0	1	0
4. Paya Pasir	0	1	2	0
5. Labuhan Deli	0	0	0	0
Jumlah				
2014	2	4	10	2
2013	2	4	9	2

Sumber : Kantor Lurah se-Kecamatan Medan Marelan

Ekonomi

Tabel 6.2 Jumlah Pasar Yang Dikelola Pemerintah, Swasta, dan Tanpa Pengelola di Kecamatan Medan Marelan Tahun 2014

Kelurahan	Pasar dikelola Pemerintah	Pasar dikelola Swasta	Pasar Tanpa Pengelola
(1)	(2)	(3)	(4)
1. Tanah Enam Ratus	0	0	0
2. Rengas Pulau	1	0	0
3. Terjun	0	1	0
4. Paya Pasir	0	0	0
5. Labuhan Deli	0	0	0
Jumlah			
2014	1	1	0
2013	1	1	0

Sumber : Kantor Lurah se-Kecamatan Medan Marelan

Tabel 6.3 Jumlah SPBU dan Agen Minyak Tanah (Pangkalan) di Kecamatan Medan Marelan Tahun 2014

Kelurahan	SPBU	Jumlah Agen Minyak Tanah
(1)	(2)	(3)
1. Tanah Enam Ratus	1	0
2. Rengas Pulau	1	0
3. Terjun	0	0
4. Paya Pasir	1	0
5. Labuhan Deli	0	0
Jumlah		
2014	3	0
2013	3	0

Sumber : Kantor Lurah se-Kecamatan Medan Marelan

Ekonomi

Tabel 6.4 Banyaknya Bengkel Sepeda Motor dan Mobil Menurut Kelurahan di Kecamatan Medan Marelan Tahun 2014

Kelurahan	Sepeda Motor	Mobil
(1)	(2)	(3)
1. Tanah Enam Ratus	7	1
2. Rengas Pulau	14	2
3. Terjun	10	2
4. Paya Pasir	2	1
5. Labuhan Deli	2	1
Jumlah		
2014	35	7
2013	35	7

Sumber : Kantor Lurah se Kecamatan Medan Marelan

Tabel 6.5 Banyaknya Tempat Pencucian Mobil (Doorsmer) Menurut Kelurahan di Kecamatan Medan Marelan Tahun 2014

Kelurahan	Banyaknya Doorsmer Mobil	Banyaknya Doorsmer Sepeda motor
(1)	(2)	(3)
1. Tanah Enam Ratus	1	16
2. Rengas Pulau	2	18
3. Terjun	0	15
4. Paya Pasir	0	8
5. Labuhan Deli	0	4
Jumlah		
2014	3	61
2013	3	57

Sumber : Kantor Lurah se-Kecamatan Medan Marelan



<http://meu>

BAB VII

HOTEL, RESTORAN DAN PARIWISATA

<http://medankota.bps.go.id>

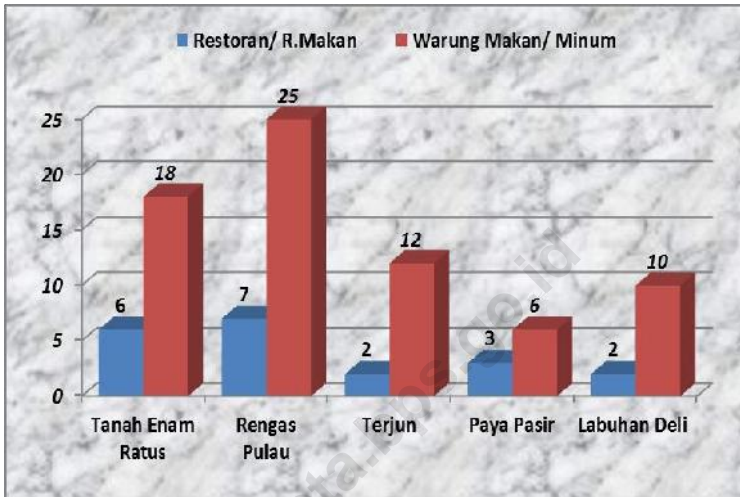
Hotel, Pariwisata dan pariwisata

Hotel, Restoran dan Pariwisata di Kecamatan Medan Marelan Tahun 2014

Kecamatan Medan Marelan memiliki sedikit fasilitas pariwisata diantaranya hanya mempunyai fasilitas untuk bilyard. Restoran dan warung makan juga belum cukup banyak di kecamatan Medan Marelan namun dari semua kelurahan di kecamatan Medan Marelan ini, kelurahan Rengas Pulau memiliki restoran dan rumah makan terbanyak.

<http://medankota.bps.go.id>

Gambar 7.1 Banyaknya Restoran, dan Warung Makan/Minum di Kecamatan Medan Marelan Tahun 2014



Sumber : Kantor Lurah Kecamatan Medan Marelan

Hotel, Pariwisata dan pariwisata

Tabel 7.1 Jumlah Hotel, Bioskop, Night Club dan Bilyard Menurut Kelurahan di Kecamatan Medan Marelan Tahun 2014

Kelurahan	Hotel/ Losmen	Bioskop	Night Club/ Karaoke	Bilyard
(1)	(2)	(3)	(4)	(5)
1. Tanah Enam Ratus	0	0	0	0
2. Rengas Pulau	0	0	0	4
3. Terjun	0	0	0	2
4. Paya Pasir	0	0	0	0
5. Labuhan Deli	0	0	0	0
Jumlah				
2014	0	0	0	6
2013	0	0	0	6

Sumber : Kantor Lurah Kecamatan Medan Marelan

Tabel 7.2 Banyaknya Rumah Makan/Restoran dan Warung Minum Menurut Kelurahan di Kecamatan Medan Marelan Tahun 2014

Kelurahan	Restoran/ R.Makan	Warung Makan/ Minum
(1)	(2)	(3)
1. Tanah Enam Ratus	6	18
2. Rengas Pulau	7	25
3. Terjun	2	12
4. Paya Pasir	3	6
5. Labuhan Deli	2	10
Jumlah		
2014	20	71
2013	20	71

Sumber : Kantor Lurah se-Kecamatan Medan Marelan

Hotel, Pariwisata dan pariwisata

Tabel 7.3 Jumlah Panti Pijat, Masseur, Pangkas, Salon dan Praktek Dukun Patah menurut Kelurahan di Kecamatan Medan Marelan Tahun 2014

Kelurahan	Panti Pijat/ Masseur	Dukun Patah	T.Pang Kas	Salon kecantikan
(1)	(2)	(3)	(4)	(5)
1. Tanah Enam Ratus	0	1	4	3
2. Rengas Pulau	0	1	6	5
3. Terjun	0	1	4	4
4. Paya Pasir	0	0	2	2
5. Labuhan Deli	0	1	2	1
Jumlah				
2014	0	4	17	15
2013	0	4	17	15

Sumber : Kantor Lurah se-Kecamatan Medan Marelan

Tabel 7.4 Jumlah Tempat Video Game/Play Station dan Penyewaan Kaset Video/VCD/DVD Menurut Kelurahan di Kecamatan Medan Marelan Tahun 2014

Kelurahan	Video Game/Play Station	Penyewaan Kaset Video/ VCD/DVD
(1)	(2)	(3)
1. Tanah Enam Ratus	8	0
2. Rengas Pulau	12	0
3. Terjun	6	0
4. Paya Pasir	1	0
5. Labuhan Deli	1	0
Jumlah		
2014	28	0
2013	28	0

Sumber : Kantor Lurah se-Kecamatan Medan Marelan



<http://me>

BAB VIII

KEUANGAN DAN HARGA

<http://medankota.bps.go.id>

Keuangan Dan Harga

Banyaknya Lembaga Keuangan menurut Kelurahan di Kecamatan Medan Marelan Tahun 2014

Ketersediaan fasilitas keuangan untuk menunjang kegiatan ekonomi masyarakat di Kecamatan Medan Marelan masih sangat terbatas. Hanya terdapat 4 bank dan 3 koperasi di kecamatan Medan Marelan tahun 2014.

<http://medankota.bps.go.id>

Tabel 8.1 Banyaknya Lembaga Keuangan menurut Kelurahan di Kecamatan Medan Marelan Tahun 2014

Kelurahan	Bank	Leasing/ Finance	Valuta Asing
(1)	(2)	(3)	(4)
1. Tanah Enam Ratus	0	0	0
2. Rengas Pulau	4	0	0
3. Terjun	0	0	0
4. Paya Pasir	0	0	0
5. Labuhan Deli	0	0	0
Jumlah			
2014	4	0	0
2013	4	0	0

Sumber : Kantor Lurah se-Kecamatan Medan Marelan

Keuangan Dan Harga

Tabel 8.1 Lanjutan

Kelurahan	Koperasi	Pegadaian	Jumlah
(1)	(5)	(6)	(7)
1. Tanah Enam Ratus	1	0	1
2. Rengas Pulau	1	1	2
3. Terjun	1	0	1
4. Paya Pasir	0	0	0
5. Labuhan Deli	0	0	0
Jumlah			
2014	3	1	4
2013	3	1	4

Sumber : Kantor Lurah se-Kecamatan Medan Marelan

<http://medankota.bps.go.id>



<http://medan.kompas.com>

LAMPIRAN

<http://medankota.bps.go.id>

Lampiran

Daftar 1. Nama Camat di Kecamatan Medan Marelan sejak Tahun 1974 s/d sekarang

No.	N a m a
(1)	(2)
1.	Drs. Syaiful Adnan
2.	Drs Irwansyah
3.	Susilowadi
4.	Fitriyus
5.	Armansyah SH
6.	Pulungan Harahap
7.	Dedi Jaminsyah putra, S.Stp, M. Sp
8.	Parlindungan S..Sos

Sumber : Kantor Camat Medan Marelan

Daftar 2. Daftar nama dan Alamat Kantor Kelurahan di Kecamatan Medan Marelan Tahun 2014

Kelurahan	Nama Lurah	Alamat Kantor Kelurahan & Telp.
(1)	(2)	(3)
1. Tanah Enam Ratus	Ramli Lubis	Jl. Marelan Raya
2. Rengas Pulau	M Daniel Nasution	Jl. Kapten Rahmadbudin
3. Terjun	H. Azhar	Jl. Kapten Rahmadbudin
4. Paya Pasir	S.B. Nasution, SP	Jl. Pasar Nippon
5. Labuhan Deli	Masytah	Jl. Young Panah Hijau

Sumber : Kantor Camat Medan Marelan

DATA

MENCERDASKAN BANGSA



Badan Pusat Statistik Kota Medan

Jl. Gaperta/Brigjend. H. Abdul Manaf Lubis No.311 Helvetia - Medan 20124
Telp. (061) 8449285; Fax. (061) 8449270
Website : medankota.bps.go.id; E-mail : bps1275@bps.go.id