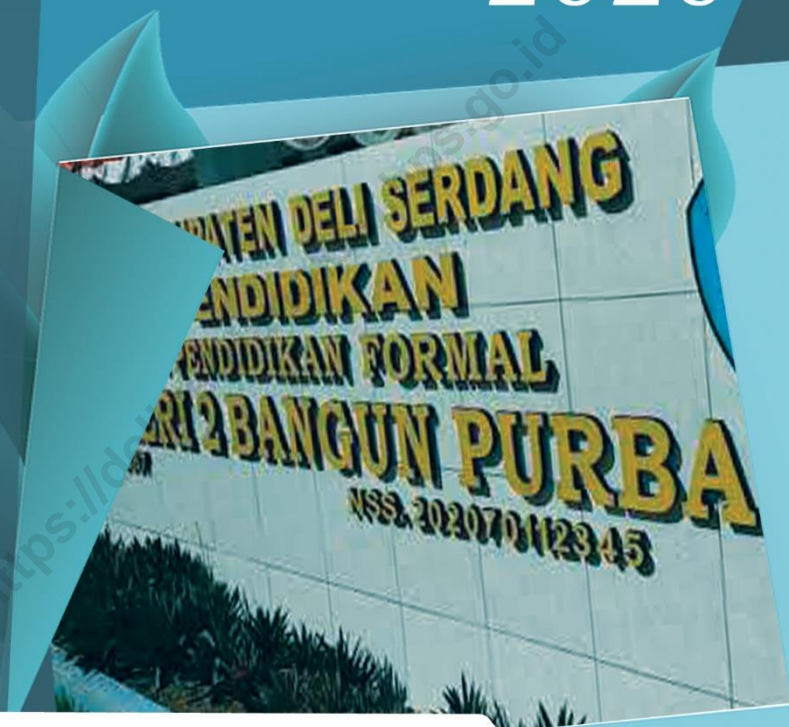


Katalog : 1102001.1212090

— KECAMATAN
BANGUN PURBA
DALAM ANGKA —
2020



**BADAN PUSAT STATISTIK
KABUPATEN DELI SERDANG**

— KECAMATAN
BANGUN PURBA
DALAM ANGKA —

2020



Kecamatan Bangun Purba Dalam Angka

Bangun Purba Subdistrict in Figures

2020

ISBN : 978-602-0714-57-8

No. Publikasi/*Publication Number*: 12120.2011

Katalog/*Catalog*: 1102001.1212090

Ukuran Buku/*Book Size*: 14,8 x 21 cm

Jumlah Halaman/*Number of Pages*: xx + 111 halaman/*pages*

Naskah/*Manuscript*:

BPS Kabupaten Deli Serdang

(Masukan Nama Unit Kerja dalam Bahasa Inggris)

Penyunting/*Editor*:

BPS Kabupaten Deli Serdang

(Masukan Nama Unit Kerja dalam Bahasa Inggris)

Desain Kover oleh/*Cover Designed by*:

BPS Kabupaten Deli Serdang

(Masukan Nama Unit Kerja dalam Bahasa Inggris)

Ilustrasi Kover/*Cover Illustration*:

Keterangan dalam Bahasa Indonesia/*Information in English*

Penerbit/*Published by*:

BPS Kabupaten Deli Serdang/*BPS-Statistics Deli Serdang Regency*

Pencetak/*Printed by*:

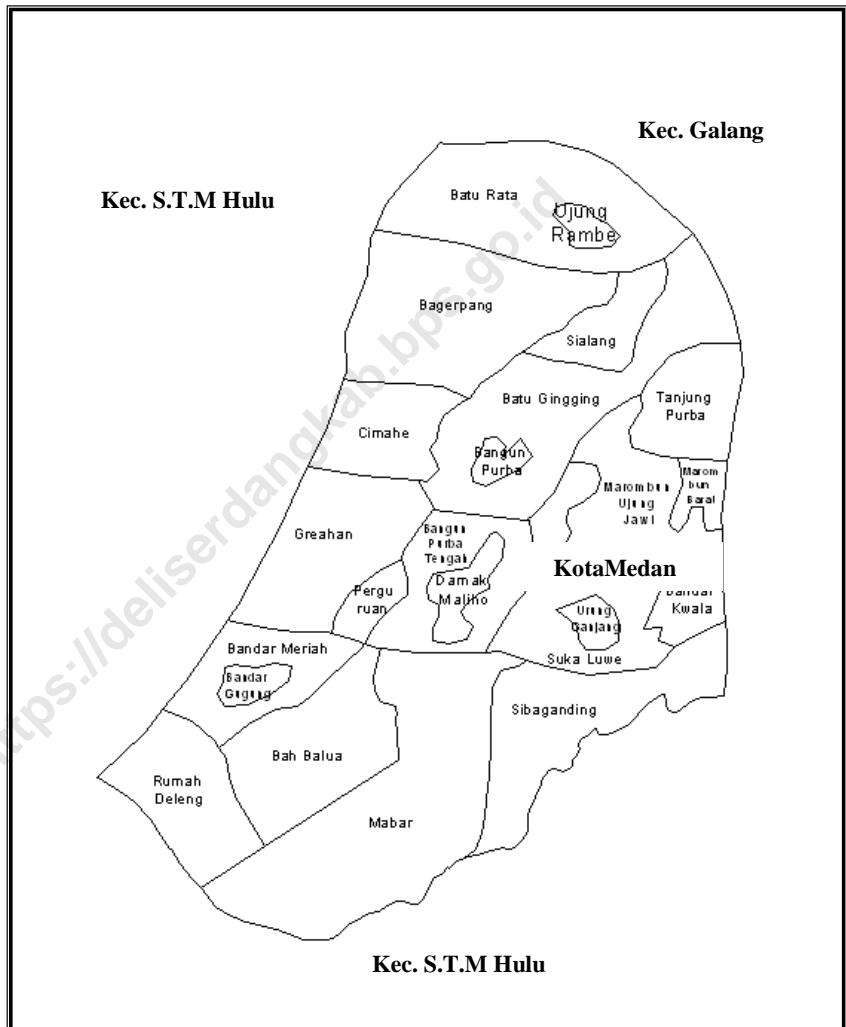
cv rilis grafika

Sumber Ilustrasi/*Graphics by*: -

Dilarang mengumumkan, mendistribusikan, mengkomunikasikan, dan/atau menggandakan sebagian atau seluruh isi buku ini untuk tujuan komersial tanpa izin tertulis dari Badan Pusat Statistik

Prohibited to announce, distribute, communicate, and/or copy part of all this book for commercial purpose without permission from BPS-Statistics Indonesia

PETA KECAMATAN BANGUN PURBA



KEPALA BPS KABUPATEN DELI SERDANG
CHIEF STATISTICIAN OF DELI SERDANG REGENCY



Ir. Sawaluddin Naibaho M.Si.



KATA PENGANTAR

Puji syukur kita panjatkan kehadirat Allah SWT atas terbitnya publikasi Kecamatan Bangun Purba Dalam Angka 2020. Publikasi ini merupakan tugas rutin yang diterbitkan setiap tahunnya oleh Koordinator Statistik Kecamatan (KSK).

Dalam rangka penerbitan publikasi ini dibutuhkan data-data yang akurat, yang siap disajikan agar dapat dimanfaatkan berbagai pihak terutama pemerintah dalam rangka perencanaan pembangunan. Kami sangat mengharapkan kepada sumber data agar pada masayakanda datang kerjasamayangtelahdijalindenganbaikdapatlebihditingkatkanlagidenganpenyediaandata yang cepat, akurat, dan lengkap.

Pada kesempatan ini, saya ingin mengucapkan terima kasih kepada Camat, KSK, instansi terkait dan semua Kepala Desa/Lurah yang telah membantu kelancaran dalam penerbitan publikasi ini.

Penyajian data dalam publikasi ini masih banyak kekurangannya, namun kami mengharapkan kiranya buku ini dapat bermanfaat bagi para konsumen data. Saran dan kritik yang konstruktif demi perbaikan sertakesempurnaan buku ini kami terimadengansenanghati.

Lubuk Pakam, September 2020

Kepala BPS

Kabupaten Deli Serdang

Ir. Sawaluddin Naibaho M.Si.

VISI dan MISI BPS

VISI :

Pelopor data statistik terpercaya untuk semua

The Agent of Trustworthy statistical data for all

MISI :

1. Menyediakan data statistik berkualitas melalui kegiatan statistik yang terintegrasi dan berstandar nasional maupun internasional;
2. Memperkuat Sistem Statistik Nasional yang berkesinambungan melalui pembinaan dan koordinasi di bidang statistik;
3. Membangun insan statistik yang profesional, berintegritas dan amanah untuk kemajuan perstatistikan;

SADAR STATISTIK

STATISTICAL AWARENESS

Penyelenggara / Organizer :

Sadar untuk menggunakan teknik statistik yang tepat guna dan menyajikan data statistik yang diperlukan pengguna secara tepat waktu, akurat dan mudah dipahami

Aware to apply an effective statistical technic and to provide an accurate, actual and easy to understand data to the consument

Responden / Respondent :

Sadar untuk memberikan jawaban apa adanya sesuai dengan kenyataan tanpa ragu-ragu

Aware to give a factual answer without doubt

Pengguna / User :

Sadar untuk memahami metode, konsep/definisi serta memanfaatkan data statistik secara optimal

Aware to understand the method, concept /definition and to use statistical data as optimal as possible

SEJARAH SINGKAT KECAMATAN BANGUN PURBA

Kecamatan Bangun Purba adalah bekas Kewedanaan Serdang Hulu yang meliputi lima Kecamatan yaitu : Kecamatan Bangun Purba, Kecamatan Kotarih, Kecamatan Gunung Meriah, Kecamatan STM Hilir, Kecamatan STM Hulu, yang masing-masing dipimpin oleh seorang Asisten Wedana. Mulai dari Tahun 1945 Kecamatan atau sesudah Proklamasi Kemerdekaan Negara Republik Indonesia Tanggal 17 Agustus 1945 sampai dengan tahun 1963 Kewedanaan Serdang Hulu secara berkesinambungan dipimpin oleh Wedana yang merupakan putra daerah sendiri yakni :

1. Muslimin Akbar
2. Sutan Sri Mulia
3. Sampe Raja Silangit
4. Datuk Apel
5. Saleh Barus
6. Kantor Tarigan
7. Obed Sembiring

Sejak Kecamatan Bangun Purba ditetapkan menjadi wilayah Kecamatan, Camat yang bertugas pertama sampai saat ini adalah :

1. Nagori Siregar
2. Abdul Rani Malik
3. T. Baharuddin
4. M. Saleh D. W. S.
5. Abdul Rahman Sitepu
6. Ninggap Ketaren
7. Kelang Sinulingga
8. Sudi Dame Sitepu
9. Bakal Sembiring
10. Moh. Yusuf (Pelaksana)
11. Drs. M. Hutagalung
12. Drs. J. Simamora
13. A. Yakup Sinaga, BA
14. Drs. MD. Taram Sinaga
15. Drs. Musa Lumban Gaol
16. Drs. Manuntun Sagala
17. Drs. H. Sinar Ginting
18. Drs. SJ. Sagala
19. Drs. T Barus
20. S. Singgarimbun, BA
21. Drs. MP. Sagala
22. Drs. DE. Tarigan
23. Jonas Damanik, SH
24. Safii Sihombing, SIP, MAP
25. H.Gongma Sehat Harahap,S.Sos

DAFTAR ISI

	<u>Halaman</u>
Peta Kecamatan Bangun Purba.....	iii
Kepala BPS Kabupaten Deli Serdang	v
Kata Pengantar	vii
Visi dan Misi BPS	ix
Sadar Statistik	x
Sejarah Singkat Kecamatan Bangun Purba	xi
Daftar Isi.....	xii
Daftar Tabel... ..	xv
Bab I Geografi dan Iklim	1
Bab II Pemerintahan.....	7
Bab III Kependudukan dan Ketenagakerjaan.....	15
Bab IV Sosial.....	35
Bab V Pertanian	61
Bab VI Industri dan Energi.....	73
Bab VII Perdagangan.....	81
Bab VIII Transportasi, Komuniskasi, Hotel dan Pariwisata	87
Bab IXKeuangan dan Harga.....	99
Lampiran.....	105

DAFTAR TABEL

Tabel 1.1.1	Letak dan Geografi Kecamatan Bangun Purba, 2018	3
Tabel 1.1.2	Luas Wilayah Menurut Desa/Kelurahan di Kecamatan Bangun Purba, 2018.....	4
Tabel 1.1.3	Tinggi Wilayah di Atas Permukaan Laut (DPL) dan Kontur Tanah Menurut Desa/Kelurahan di Kecamatan Bangun Purba, 2018	5
Tabel 1.1.4	Letak Geografis Menurut Desa/Kelurahan di Kecamatan Bangun Purba, 2018	6
Tabel 1.1.5	Jarak Kantor Desa/Kelurahan ke kantor Kecamatan Bangun Purba, 2018.....	7
Tabel 1.2.1	Rata-rata Jumlah Hari Hujan dan Curah Hujan Menurut Bulan di Kecamatan Bangun Purba, 2018	8
Tabel 2.1	Jumlah Dusun/Lingkungan, Rukun Warga (RW), Rukun Tetangga (RT) dan Perangkat Desa Menurut Desa/Kelurahan di Kecamatan Bangun Purba, 2018	11
Tabel 2.2	Klasifikasi Perkembangan Desa/Kelurahan di Kecamatan Bangun Purba, 2018	12
Tabel 2.3	Jumlah Pegawai Kantor Camat Menurut Jenis Kelamin dan Golongan di Kecamatan Bangun Purba (jiwa), 2018	13
Tabel 2.4	Jumlah Pegawai Kantor Camat Menurut Jenis Kelamin dan Pendidikan Terakhir yang Ditamatkan di Kecamatan Bangun Purba (jiwa), 2018	14
Tabel 3.1.1	Jumlah Penduduk dan Laju Pertumbuhan Penduduk di Kecamatan Bangun Purba, 2010, 2017, dan 2018.....	17
Tabel 3.1.2	Jumlah Penduduk dan Rasio Jenis Kelamin Menurut Desa/Kelurahan di Kecamatan Bangun Purba, 2018	18
Tabel 3.1.3	Jumlah Penduduk, Distribusi dan Kepadatan Penduduk Menurut Desa/Kelurahan di Kecamatan Bangun Purba, 2018	19
Tabel 3.1.4	Jumlah Penduduk Menurut Kelompok Umur dan Jenis Kelamin di Kecamatan Bangun Purba (jiwa), 2018	20
Tabel 3.1.5	Jumlah Penduduk Kategori Usia Belum Produktif, Produktif dan Tidak Produktif Per Desa/Kelurahan di Kecamatan Bangun Purba (jiwa), 2018	21
Tabel 3.1.6	Jumlah Penduduk, Rumah Tangga, dan Rata-rata Anggota Rumah Tangga Menurut Desa/Kelurahan di Kecamatan Bangun Purba (jiwa), 2018	22

Tabel 3.1.7	Jumlah Penduduk Menurut Desa/Kelurahan di Kecamatan Bangun Purba (jiwa), 2015-2018	23
Tabel 3.1.8	Jumlah Penduduk yang Lahir Menurut Desa/Kelurahan dan Jenis Kelamin di Kecamatan Bangun Purba (jiwa), 2018	24
Tabel 3.1.9	Jumlah Penduduk yang Meninggal Menurut Desa/Kelurahan dan Jenis Kelamin di Kecamatan Bangun Purba (jiwa), 2018	25
Tabel 3.1.10	Jumlah Penduduk yang Datang Menurut Desa/Kelurahan di Kecamatan Bangun Purba (jiwa), 2018	26
Tabel 3.1.11	Jumlah Penduduk yang Pindah Menurut Desa/Kelurahan di Kecamatan Bangun Purba (jiwa), 2018	27
Tabel 3.2.1	Jumlah Penduduk 15 tahun ke-atas Menurut Pekerjaan dan Desa/Kelurahan di Kecamatan Bangun Purba (jiwa), 2018	28
Tabel 4.1.1	Jumlah Sekolah, Murid, Guru dan Ratio Murid-Guru Taman Kanak-Kanak Menurut Desa/Kelurahan di Kecamatan Bangun Purba, 2018	37
Tabel 4.1.2	Jumlah Sekolah, Murid, Guru dan Ratio Murid-Guru Sekolah Dasar Negeri (SD Negeri) Menurut Desa/Kelurahan di Kecamatan Bangun Purba, 2018	38
Tabel 4.1.3	Jumlah Sekolah, Murid, Guru dan Ratio Murid-Guru Sekolah Dasar Swasta (SD Swasta) Menurut Desa/Kelurahan di Kecamatan Bangun Purba, 2018	39
Tabel 4.1.4	Jumlah Sekolah, Murid, Guru dan Ratio Murid-Guru Madrasah Ibtidaiyah Negeri & Swasta (MI) Menurut Desa/Kelurahan di Kecamatan Bangun Purba, 2018	40
Tabel 4.1.5	Jumlah Sekolah, Murid, Guru dan Ratio Murid-Guru Sekolah Menengah Pertama Negeri (SMP Negeri) Menurut Desa/Kelurahan di Kecamatan Bangun Purba, 2018.....	41
Tabel 4.1.6	Jumlah Sekolah, Murid, Guru dan Ratio Murid-Guru Sekolah Menengah Pertama Swasta (SMP Swasta) Menurut Desa/Kelurahan di Kecamatan Bangun Purba, 2018.....	42
Tabel 4.1.7	Jumlah Sekolah, Murid, Guru dan Ratio Murid-Guru Madrasah Tsanawiyah Negeri & Swasta (MTs) Menurut Desa/Kelurahan di Kecamatan Bangun Purba, 2018.....	43
Tabel 4.1.8	Jumlah Sekolah, Murid, Guru dan Ratio Murid-Guru Sekolah Menengah Tingkat Atas Negeri (SMA Negeri) Menurut Desa/Kelurahan di Kecamatan Bangun Purba, 2018.....	44

Tabel 4.1.9	Jumlah Sekolah, Murid, Guru dan Ratio Murid-Guru Sekolah Menengah Tingkat Atas Swasta (SMA Swasta) Menurut Desa/Kelurahan di Kecamatan Bangun Purba, 2018	45
Tabel 4.1.10	Jumlah Sekolah, Murid, Guru dan Ratio Murid-Guru Madrasah Aliyah Negeri & Swasta (MA) Menurut Desa/Kelurahan di Kecamatan Bangun Purba, 2018.....	46
Tabel 4.1.11	Jumlah Sekolah, Murid, Guru dan Ratio Murid-Guru Sekolah Menengah Kejuruan Negeri & Swasta (SMK) Menurut Desa/Kelurahan di Kecamatan Bangun Purba, 2018	47
Tabel 4.1.12	Jumlah Sekolah, Murid, Guru dan Rasio Murid-Guru Menurut Jenjang Sekolah dan Desa/Kelurahan diKecamatan Bangun Purba, 2018.....	48
Tabel 4.2.1	Jumlah Sarana Kesehatan Menurut Desa/Kelurahan di Kecamatan Bangun Purba, 2018.....	51
Tabel 4.2.2	Jumlah Tenaga Kesehatan Menurut Desa/Kelurahan di Kecamatan Bangun Purba, 2018.....	52
Tabel 4.2.3	Jumlah Pasangan Usia Subur (PUS) dan Peserta KB Aktif (Akteptor KB) Menurut Desa/Kelurahan di Kecamatan Bangun Purba, 2018.....	53
Tabel 4.2.4	Peserta KB Aktif (Akteptor KB) Menurut Desa/Kelurahan dan Alat Kontrasepsi yang Digunakan di Kecamatan Bangun Purba, 2018.....	54
Tabel 4.3.1	Jumlah Tempat Peribadatan Menurut Desa/Kelurahan di Kecamatan Bangun Purba, 2018.....	56
Tabel 4.3.2	Jumlah Jemaah Haji Yang Diberangkatkan Tiap Desa/Kelurahan di Kecamatan Bangun Purba (orang), 2018.....	57
Tabel 4.3.3	Jumlah PPN/P3N, Nikah, Talak, Cerai, dan Rujuk di Kecamatan Bangun Purba, 2018	58
Tabel 4.4.1	Jumlah Bangunan Rumah Tempat Tinggal Menurut Desa/Kelurahan di Kecamatan Bangun Purba, 2018	59
Tabel 4.4.2	Jumlah Hasil Pentahapan Keluarga Sejahtera Menurut Desa/Kelurahan di Kecamatan Bangun Purba, 2018	60
Tabel 5.1.1	Luas Panen Tanaman Pangan Menurut Desa/Kelurahan di Kecamatan Bangun Purba, 2018.....	63
Tabel 5.1.2	Produksi Tanaman Pangan Menurut Desa/Kelurahan di Kecamatan Bangun Purba (Ton), 2018.....	64

Tabel 5.1.3	Luas Panen, Produksi dan Rata-rata Produksi Tanaman Pangan Menurut Jenis Tanaman di Kecamatan Bangun Purba, 2018	65
Tabel 5.2.1	Luas Panen Tanaman Sayuran Menurut Jenis Tanaman di Kecamatan Bangun Purba (Ha), 2017-2018.....	66
Tabel 5.2.2	Produksi Tanaman Sayuran Menurut Jenis Tanaman di Kecamatan Bangun Purba (Kuintal), 2017-2018	67
Tabel 5.2.3	Luas Panen, Produksi dan Rata-rata Produksi Tanaman Buah-buahan Menurut Jenis Tanaman di Kecamatan Bangun Purba, 2018	68
Tabel 5.3.1	Luas Panen dan Produksi Tanaman Perkebunan Rakyat di Kecamatan Patumbak (Ha), 2017-2018	69
Tabel 5.4.1	Populasi Ternak Menurut Jenis Ternak di Kecamatan Bangun Purba (Ekor), 2017-2018	70
Tabel 5.4.2	Populasi Unggas Menurut Jenis Ternak di Kecamatan Bangun Purba (Ekor), 2017-2018	71
Tabel 6.1.1	Jumlah Perusahaan Industri Besar, Sedang, Kecil, dan Kerajinan Rumah Tangga Menurut Desa/Kelurahan di Kecamatan Bangun Purba, 2018.....	75
Tabel 6.1.2	Jumlah Tenaga Kerja pada Perusahaan Industri Besar, Sedang, Kecil, dan Kerajinan Rumah Tangga Menurut Desa/Kelurahan di Kecamatan Bangun Purba, 2018.....	76
Tabel 6.1.3	Jumlah Perusahaan Industri Besar dan Sedang Menurut Klasifikasi Industri di Kecamatan Bangun Purba (unit), 2018	77
Tabel 6.1.4	Jumlah Kilang Padi dan Kilang Batu Bata Menurut Desa/Kelurahan di Kecamatan Bangun Purba, 2018.....	78
Tabel 6.2.1	Banyaknya Rumah Tangga Pelanggan Listrik dan PDAM Menurut Desa/Kelurahan di Kecamatan Bangun Purba, 2018	79
Tabel 7.1	Jumlah Pasar Tradisional (Tetap) dan Pasar Mingguan (Pekanan) Menurut Desa/Kelurahan di Kecamatan Bangun Purba, 2018	83
Tabel 7.2	Jumlah Toko, Kios, dan Warung Menurut Desa/Kelurahan di Kecamatan Bangun Purba, 2018	84
Tabel 7.3	Jumlah Bengkel dan Service Elektronik Menurut Desa/Kelurahan di Kecamatan Bangun Purba, 2018.....	85
Tabel 7.4	Jumlah Tenaga Kerja yang Bekerja pada Bengkel dan Service Elektronik Menurut Desa/Kelurahan di Kecamatan Bangun Purba, 2018	86

Tabel 8.1.1	Panjang Jalan Menurut Jenis Permukaan dan Desa/Kelurahan di Kecamatan Bangun Purba (Km), 2018.....	89
Tabel 8.1.2	Panjang Jalan Menurut Kondisi Jalan dan Desa/Kelurahan di Kecamatan Bangun Purba (Km), 2018	90
Tabel 8.1.3	Jumlah Kendaraan Bermotor Menurut Jenis Kendaraan dan Desa/Kelurahan di Kecamatan Bangun Purba (Unit), 2018	91
Tabel 8.1.4	Jumlah Kendaraan Tidak Bermotor Menurut Jenis Kendaraan dan Desa/Kelurahan di Kecamatan Bangun Purba (Unit), 2018	92
Tabel 8.2.1	Jumlah Sarana Komunikasi Menurut Desa/Kelurahan di Kecamatan Bangun Purba, 2018.....	93
Tabel 8.2.2	Jumlah Produksi Pos Menurut Jenisnya di Kecamatan Bangun Purba, 2018.....	94
Tabel 8.3.1	Jumlah Jasa Penginapan Tiap Desa/Kelurahan di Kecamatan Bangun Purba, 2018	95
Tabel 8.3.2	Jumlah Tempat Penyediaan Makan dan Minum Menurut Desa/Kelurahan di Kecamatan Bangun Purba, 2018	96
Tabel 8.3.3	Jumlah dan Nama Obyek Wisata Menurut Desa/Kelurahan di Kecamatan Bangun Purba, 2018.....	97
Tabel 9.1.1	Target dan Realisasi Penerimaan PBB Tiap Desa/Kelurahan di Kecamatan Bangun Purba (Rp), 2018	101
Tabel 9.1.2	Jumlah Aktivitas Jasa Keuangan Menurut Desa/ Kelurahan di Kecamatan Bangun Purba, 2018.....	102
Lampiran 1	Nama dan Masa Jabatan Camat yang Bertugas di Kecamatan Bangun Purba.....	109
Lampiran 2	Nama Kepala dan Sekretaris Desa/Kelurahan yang Bertugas di Kecamatan Bangun Purba	110
Lampiran 3	Nama Koordinator Statistik Kecamatan (KSK) pada BPS Kabupaten Deli Serdang	111

BAB01
Chapter

GEOGRAFI DAN IKLIM

Geography and Climate

2019

1.1. KEADAAN GEOGRAFI

Tabel 1.1.1 Letak dan Geografi Kecamatan Bangun Purba, 2019

KARAKTERISTIK	PENJELASAN
(1)	(2)
1. Letak Wilayah	: 3°30' - 3°42' Lintang Utara 98°74' - 98°85' Bujur Timur
2. Luas Wilayah	: 129,95Km ²
3. Letak di Atas Permukaan Laut	:
4. Batas-batas Wilayah	
a. Utara	: Kecamatan Galang
b. Selatan	: Kecamatan Galang
c. Timur	: Kecamatan Kotarih Kab. Sergai
d. Barat	: Kecamatan STM hilir
5. Jumlah Desa / Kelurahan	: 24 / -
6. Jumlah Dusun / Lingkungan	: 91 / -
7. Sungai-sungai yang Melintasi	:
8. Rata-rata Hari Hujan	: 10
9. Rata-rata Curah Hujan	: 98
10. Jarak IbukotaKecamatan dengan Ibukota Kabupaten	: 25 Km

Sumber: KSK Kecamatan Bangun Purba

Tabel 1.1.2 Luas Wilayah Menurut Desa/Kelurahan di Kecamatan Bangun Purba, 2019

	Desa/Kelurahan	Luas (km²)	Persentase
	(1)	(2)	(3)
1	Mabar	6,22	4,60
2	Sibaganding	4,89	3,61
3	Bah Balua	2,15	1,59
4	Rumah Deleng	5,02	3,71
5	Bandar Gugung	2,64	1,95
6	Bandar Meriah	16,97	12,54
7	Perguruan	1,42	1,05
8	Bangun Purba Tengah	11,52	8,51
9	Damak Maliho	1,85	1,37
10	Suka Luwe	8,64	6,38
11	Urung Ganjang	1,00	0,74
12	Bandar Kwala	3,00	2,22
13	Marombun Barat	1,27	0,94
14	Marombun Ujung Jawi	5,46	4,03
15	Bah Perak	3,40	2,51
16	Bangun Purba	2,30	1,70
17	Greahan	7,12	5,26
18	Cimahe	6,52	4,82
19	Batu Gingging	10,55	7,80
20	Tanjung Purba	1,65	1,22
21	Sialang	3,50	2,59
22	Bagerpang	14,64	10,82
23	Batu Rata	10,25	7,57
24	Ujung Rambe	3,35	2,48
	Bangun Purba	135,33	100,00

Sumber: Kantor Desa/Kelurahan Kecamatan Bangun Purba

Tabel 1.1.3 Tinggi Wilayah di Atas Permukaan Laut (DPL) dan Kontur Tanah Menurut Desa/Kelurahan di Kecamatan Bangun Purba, 2019

	Desa/Kelurahan	Tinggi DPL (m)	Kontur Tanah
	(1)	(2)	(3)
1	Mabar		Puncak
2	Sibaganding		Hamparan
3	Bah Balua		Puncak
4	Rumah Deleng		Hamparan
5	Bandar Gugung		Hamparan
6	Bandar Meriah		Puncak
7	Perguruan		Hamparan
8	Bangun Purba Tengah		Puncak
9	Damak Maliho		Lereng
10	Suka Luwe		Lembah
11	Urung Ganjang		Lereng
12	Bandar Kwala		Hamparan
13	Marombun Barat		Lereng
14	Marombun Ujung Jawi		Hamparan
15	Bah Perak		Hamparan
16	Bangun Purba		Hamparan
17	Greahan		Hamparan
18	Cimahe		Hamparn
19	Batu Gingging		Hamparan
20	Tanjung Purba		Hamparan
21	Sialang		Hamparan
22	Bagerpang		Hamparan
23	Batu Rata		Lembah
24	Ujung Rambe		Hamparan

Sumber: Kantor Desa/Kelurahan Kecamatan Bangun Purba

Tabel 1.1.4 Letak Geografis Menurut Desa/Kelurahan di Kecamatan Bangun Purba, 2019

	Desa/Kelurahan	Lintang Utara	Bujur Timur
	(1)	(2)	(3)
1	Mabar	3°30'	98°80'
2	Sibaganding	3°31'	98°81'
3	Bah Balua	3°32'	98°78'
4	Rumah Deleng	3°30'	98°74'
5	Bandar Gugung	3°32'	98°76'
6	Bandar Meriah	3°32'	98°76'
7	Perguruan	3°35'	98°78'
8	Bangun Purba Tengah	3°35'	98°81'
9	Damak Maliho	3°35'	98°81'
10	Suka Luwe	3°33'	98°83'
11	Urung Ganjang	3°34'	98°84'
12	Bandar Kwala	3°34'	98°86'
13	Marombun Barat	3°36'	98°85'
14	Marombun Ujung Jawi	3°37'	98°85'
15	Bah Perak	3°36'	98°83'
16	Bangun Purba	3°37'	98°81'
17	Greahan	3°36'	98°78'
18	Cimahe	3°38'	98°78'
19	Batu Gingging	3°37'	98°81'
20	Tanjung Purba	3°38'	98°85'
21	Sialang	3°40'	98°83'
22	Bagerpang	3°40'	98°80'
23	Batu Rata	3°41'	98°82'
24	Ujung Rambe	3°42'	98°82'

Sumber: BPS Kabupaten Deli Serdang

Tabel 1.1.5 Jarak Kantor Desa/Kelurahan ke Kantor Kecamatan Bangun Purba, 2019

Desa/Kelurahan		Jarak Kantor Desa/Kelurahan ke Kantor Kecamatan (km)
(1)	(2)	
1	Mabar	8
2	Sibaganding	7
3	Bah Balua	10
4	Rumah Deleng	14
5	Bandar Gugung	11
6	Bandar Meriah	11
7	Perguruan	6
8	Bangun Purba Tengah	4
9	Damak Maliho	3
10	Suka Luwe	5
11	Urung Ganjang	8
12	Bandar Kwala	20
13	Marombun Barat	7
14	Marombun Ujung Jawi	6
15	Bah Perak	4
16	Bangun Purba	0
17	Greahan	5
18	Cimahe	8
19	Batu Gingging	1
20	Tanjung Purba	7
21	Sialang	4
22	Bagerpang	6
23	Batu Rata	7
24	Ujung Rambe	9

Sumber: Kantor Desa/Kelurahan Kecamatan Bangun Purba

1.2. KEADAAN IKLIM

Tabel 1.2.1 Rata-rata Jumlah Hari Hujan dan Curah Hujan Menurut Bulan di Kecamatan Bangun Purba, 2019

Bulan	Hari Hujan (hari)	Curah Hujan (mm)
(1)	(2)	(3)
Januari	9	161
Februari	3	97
Maret	3	12
April	9	266
Mei	12	300
Juni	10	228
Juli	8	173
Agustus	9	205
September	10	182
Oktober	13	419
November	14	310
Desember	9	207

Sumber: Badan Meteorologi dan Geofisika Stasiun Klimatologi Sampali

BAB 02

Chapter

PEMERINTAHAN

Government

2019



KECAMATAN
Bangun Purba

Tabel 2.1 Jumlah Dusun/Lingkungan, Rukun Warga (RW), Rukun Tetangga (RT) dan Perangkat Desa Menurut Desa/Kelurahan di Kecamatan Bangun Purba, 2019

	Desa/Kelurahan	Dusun/ Lingk.	RW	RT	Perangkat Desa
	(1)	(2)	(3)	(4)	(5)
1	Maabar	8	-	-	13
2	Sibaganding	3	-	-	8
3	Bah Balua	6	-	-	12
4	Rumah Deleng	2	-	-	13
5	Bandar Gugung	2	-	-	8
6	Bandar Meriah	4	-	-	10
7	Perguruan	4	-	-	10
8	Bangun Purba Tengah	4	-	-	10
9	Damak Maliho	6	-	-	12
10	Suka Luwe	6	-	-	12
11	Urung Ganjang	2	-	-	8
12	Bandar Kwala	2	-	-	7
13	Marombun Barat	1	-	-	6
14	Marombun Ujung Jawi	2	-	-	8
15	Bah Perak	2	-	-	8
16	Bangun Purba	4	-	-	10
17	Greahan	3	-	-	9
18	Cimahe	3	-	-	9
19	Batu Gingging	3	-	-	8
20	Tanjung Purba	3	-	-	9
21	Sialang	4	-	-	9
22	Bagerpang	6	-	-	12
23	Batu Rata	6	-	-	12
24	Ujung Rambe	5	-	-	11
	Bangun Purba 2019	91	-	-	234
	2018	91	-	-	234

Sumber: Kantor Desa/Kelurahan Kecamatan Bangun Purba

Tabel 2.2 Klasifikasi Perkembangan Desa/Kelurahan di Kecamatan Bangun Purba, 2019

	Desa/Kelurahan	Swadaya	Swakarya	Swasembada	
				Mula	Madya
	(1)	(2)	(3)	(4)	(5)
1	Mabar	-	-	v	-
2	Sibaganding	-	-	v	-
3	Bah Balua	-	v	-	-
4	Rumah Deleng	-	v	-	-
5	Bandar Gugung	-	v	-	-
6	Bandar Meriah	-	-	v	-
7	Perguruan	-	v	-	-
8	Bangun Purba Tengah	-	-	v	-
9	Damak Maliho	-	v	-	-
10	Suka Luwe	-	-	v	-
11	Urung Ganjang	-	v	-	-
12	Bandar Kwala	-	v	-	-
13	Marombun Barat	-	v	-	-
14	Marombun Ujung Jawi	-	-	v	-
15	Bah Perak	-	-	v	-
16	Bangun Purba	-	-	v	-
17	Greahan	-	-	v	-
18	Cimahe	-	-	v	-
19	Batu Gingging	-	-	v	-
20	Tanjung Purba	-	-	v	-
21	Sialang	-	-	v	-
22	Bagerpang	-	-	v	-
23	Batu Rata	-	-	v	-
24	Ujung Rambe	-	-	v	-
	Bangun Purba 2019	-	8	16	-
	2018	-	8	16	-

Sumber: Kantor Desa/Kelurahan Kecamatan Bangun Purba

Tabel 2.3 Jumlah Pegawai Kantor Camat Menurut JenisKelamin dan Golongan di Kecamatan Bangun Purba (jiwa), 2019

Golongan	Jenis Kelamin		Jumlah
	Laki-Laki	Perempuan	
(1)	(2)	(3)	(4)
I	-	-	-
II	4	1	5
III	7	5	12
IV	2	-	2
Jumlah2019	13	6	19
2018	14	6	20

Sumber: Kantor Kecamatan Bangun Purba

Tabel 2.4 Jumlah Pegawai Kantor Camat Menurut Jenis Kelamin dan Pendidikan Terakhir yang Ditamatkan di Kecamatan Bangun Purba (jiwa), 2019

Pendidikan Terakhir	Jenis Kelamin		Jumlah
	Laki-Laki	Perempuan	
(1)	(2)	(3)	(4)
SD	-	-	-
SLTP	-	-	-
SLTA	7	4	11
Diploma	-	-	-
S1	5	2	7
S2	1	-	1
Jumlah 2019	9	5	19
2018	14	6	20

Sumber: Kantor Kecamatan Bangun Purba

BAB 03

Chapter

PENDUDUK DAN KETANAGAKERJAAN

Population and Employment

2018



3.1. KEPENDUDUKAN

Tabel 3.1.1 Jumlah Penduduk dan Laju Pertumbuhan Pendudukdi Kecamatan Bangun Purba, 2010, 2018, dan 2019

	Desa/Kelurahan	Jumlah Penduduk(jiwa)			Laju Pertumbuhan Penduduk/Tahun (%)	
		2010	2018	2019	2010-2019	2018-2019
	(1)	(2)	(3)	(4)	(5)	(6)
1	Mabar	1,584	1,914	1,952	23.23	1.99
2	Sibaganding	921	1,132	1,157	25.62	2.21
3	Bah Balua	446	546	556	24.66	1.83
4	Rumah Deleng	788	955	973	23.48	1.88
5	Bandar Gugung	618	750	764	23.62	1.87
6	Bandar Meriah	783	930	944	20.56	1.51
7	Perguruan	668	812	829	24.10	2.09
8	Bangun Purba Tengah	608	729	741	21.88	1.65
9	Damak Maliho	1,648	2,006	2,047	24.21	2.04
10	Suka Luwe	312	373	379	21.47	1.61
11	Urung Ganjang	146	186	190	30.14	2.15
12	Bandar Kwala	339	413	421	24.19	1.94
13	Marombun Barat	33	56	57	72.73	1.79
14	Marombun Ujung Jawi	162	203	207	27.78	1.97
15	Bah Perak	364	444	452	24.18	1.80
16	Bangun Purba	2,534	3,078	3,144	24.07	2.14
17	Greahan	680	809	822	20.88	1.61
18	Cimahe	721	876	893	23.86	1.94
19	Batu Gingging	933	1,129	1,150	23.26	1.86
20	Tanjung Purba	1,118	1,364	1,393	24.60	2.13
21	Sialang	2,915	3,554	3,629	24.49	2.11
22	Bagerpang	805	957	973	20.87	1.67
23	Batu Rata	429	509	517	20.51	1.57
24	Ujung Rambe	1,995	2,421	2,472	23.91	2.11
	Bangun Purba	21,550	26,146	26,662	23.72	1.97

Sumber: Proyeksi Penduduk Indonesia 2010–2035

Tabel 3.1.2 Jumlah Penduduk dan Rasio Jenis Kelamin Menurut Desa/Kelurahan di Kecamatan Bangun Purba, 2019

	Desa/Kelurahan	Jenis Kelamin (jiwa)			Rasio Jenis Kelamin
		Laki-Laki	Perem- puan	Jumlah	
	(1)	(2)	(3)	(4)	(5)
1	Mabar	993	959	1,952	103.55
2	Sibaganding	569	588	1,157	96.77
3	Bah Balua	275	281	556	97.86
4	Rumah Deleng	495	478	973	103.56
5	Bandar Gugung	383	381	764	100.52
6	Bandar Meriah	478	466	944	102.58
7	Perguruan	418	411	829	101.70
8	Bangun Purba Tengah	375	366	741	102.46
9	Damak Maliho	1,009	1,038	2,047	97.21
10	Suka Luwe	185	194	379	95.36
11	Urung Ganjang	101	89	190	113.48
12	Bandar Kwala	208	213	421	97.65
13	Marombun Barat	37	20	57	185
14	Marombun Ujung Jawi	109	98	207	111.22
15	Bah Perak	230	222	452	103.60
16	Bangun Purba	1,506	1,638	3,144	91.94
17	Greahan	415	407	822	101.97
18	Cimahe	470	423	893	111.11
19	Batu Gingging	572	578	1,150	98.96
20	Tanjung Purba	680	713	1,393	95.37
21	Sialang	1,820	1,809	3,629	100.61
22	Bagerpang	486	487	973	99.79
23	Batu Rata	274	243	517	112.76
24	Ujung Rambe	1,223	1,249	2,472	97.92
	Bangun Purba 2019	13,311	13,351	26,662	99.70
	2018	12 535	12551	25 086	

Sumber: Proyeksi Penduduk Indonesia 2010–2035

Tabel 3.1.3 Jumlah Penduduk, Distribusi dan Kepadatan Penduduk Menurut Desa/Kelurahan di Kecamatan Bangun Purba, 2019

	Desa/Kelurahan	Luas (km ²)	Penduduk (jiwa)		
			Jumlah	Persentase	Kepadatan per km ²
	(1)	(2)	(3)	(4)	(5)
1	Mabar	6,22	1,952	7,32	314
2	Sibaganding	4,89	1,157	4,34	237
3	Bah Balua	2,15	556	2,09	259
4	Rumah Deleng	5,02	973	3,65	194
5	Bandar Gugung	2,64	764	2,87	289
6	Bandar Meriah	16,97	944	3,54	56
7	Perguruan	1,42	829	3,11	584
8	Bangun Purba Tengah	11,52	741	2,78	64
9	Damak Maliho	1,85	2,047	7,68	1.106
10	Suka Luwe	8,64	379	1,42	44
11	Urung Ganjang	1,00	190	0,71	190
12	Bandar Kwala	3,00	421	1,58	140
13	Marombun Barat	1,27	57	0,21	45
14	Marombun Ujung Jawi	5,46	207	0,78	38
15	Bah Perak	3,40	452	1,70	1333
16	Bangun Purba	2,30	3,144	11,79	1.367
17	Greahan	7,12	822	3,08	115
18	Cimahe	6,52	893	3,35	137
19	Batu Gingging	10,55	1,150	4,31	109
20	Tanjung Purba	1,65	1,393	5,22	844
21	Sialang	3,50	3,629	13,62	1.037
22	Bagerpang	14,64	973	3,65	67
23	Batu Rata	10,25	517	1,94	50
24	Ujung Rambe	3,35	2,472	9,27	738
	Bangun Purba 2019	135,33	26,662	100,00	197
	2018	135,33	26,146	100,00	193

Sumber: Proyeksi Penduduk Indonesia 2010–2035

Tabel 3.1.4 Jumlah Penduduk Menurut Kelompok Umur dan Jenis Kelamin Kecamatan Bangun Purba (jiwa), 2019

Kelompok Umur	Jenis Kelamin		Jumlah
	Laki-Laki	Perempuan	
(1)	(2)	(3)	(4)
0-4	1,444	1,339	2,783
5-9	1,339	1,410	2,749
10-14	1,292	1,231	2,523
15-19	1,073	1,020	2,093
20-24	1,076	1,009	2,085
25-29	1,011	1,057	2,068
30-34	976	940	1,916
35-39	948	884	1,832
40-44	836	883	1,719
45-49	828	876	1,704
50-54	783	777	1,560
55-59	613	643	1,256
60-64	485	489	974
65+	607	793	1,400
Jumlah 2019	13,311	13,351	26,662
2018	13,057	13,089	26,146

Sumber: Proyeksi Penduduk Indonesia 2010-2035

Tabel 3.1.6 Jumlah Penduduk Kategori Usia Belum Produktif, Produktif dan Tidak Produktif Per Desa/Kelurahan di Kecamatan Bangun Purba (jiwa), 2019

	Desa/Kelurahan	Belum Produktif (0-14)	Produktif (15-64)	Tidak Produktif Lagi (65+)	Jumlah
	(1)	(2)	(3)	(4)	(5)
1	Mabar	680	1134	100	1914
2	Sibaganding	318	743	71	1132
3	Bah Balua	195	327	24	546
4	Rumah Deleng	349	568	38	955
5	Bandar Gugung	244	478	28	750
6	Bandar Meriah	363	546	21	930
7	Perguruan	246	528	38	812
8	Bangun Purba Tengah	226	496	7	729
9	Damak Maliho	602	1295	109	2006
10	Suka Luwe	141	230	2	373
11	Urung Ganjang	75	101	10	186
12	Bandar Kwala	111	279	23	413
13	Marombun Barat	16	38	2	56
14	Marombun Ujung Jawi	64	133	6	203
15	Bah Perak	129	302	13	444
16	Bangun Purba	795	2108	175	3078
17	Greahan	278	508	23	809
18	Cimahe	266	554	56	876
19	Batu Gingging	346	740	43	1129
20	Tanjung Purba	385	870	109	1364
21	Sialang	969	2368	217	3554
22	Bagerpang	317	616	24	957
23	Batu Rata	193	308	8	509
24	Ujung Rambe	667	1583	171	2421
	Bangun Purba2019	7 975	16 853	1 318	26 146
	2018	7 783	16 121	1 182	25 086

Sumber: Proyeksi Penduduk Indonesia 2010–2035

Tabel 3.1.7 Jumlah Penduduk, Rumah Tangga, dan Rata-rata Anggota Rumah Tangga Menurut Desa/Kelurahan di Kecamatan Bangun Purba (jiwa), 2019

Desa/Kelurahan	Jumlah Penduduk	Jumlah Rumah Tangga	Rata-rata Anggota Rumah Tangga
(1)	(2)	(3)	(4)
1 Mabar	1,952	465	4
2 Sibaganding	1,157	297	4
3 Bah Balua	556	135	4
4 Rumah Deleng	973	225	4
5 Bandar Gugung	764	193	4
6 Bandar Meriah	944	236	4
7 Perguruan	829	242	3
8 Bangun Purba Tengah	741	206	4
9 Damak Maliho	2,047	502	4
10 Suka Luwe	379	94	4
11 Urung Ganjang	190	48	4
12 Bandar Kwala	421	117	4
13 Marombun Barat	57	19	3
14 Marombun Ujung Jawi	207	51	4
15 Bah Perak	452	101	4
16 Bangun Purba	3,144	744	4
17 Greahan	822	183	4
18 Cimahe	893	193	5
19 Batu Gingging	1,150	271	4
20 Tanjung Purba	1,393	363	4
21 Sialang	3,629	854	4
22 Bagerpang	973	246	4
23 Batu Rata	517	120	4
24 Ujung Rambe	2,472	593	4
Bangun Purba2019	26 662	6 498	4
2018	26,146	6 380	4

Sumber: Proyeksi Penduduk Indonesia 2010–2035

Tabel 3.1.8 Jumlah Penduduk Menurut Desa/Kelurahan di Kecamatan Bangun Purba (jiwa), 2015-2019

	Desa/Kelurahan	Tahun		
		2015	2018	2019
	(1)	(2)	(3)	(4)
1	Maabar	1 793	1914	1 952
2	Sibaganding	1 062	1132	1 157
3	Bah Balua	519	546	556
4	Rumah Deleng	894	955	973
5	Bandar Gugung	705	750	764
6	Bandar Meriah	884	930	944
7	Perguruan	762	812	829
8	Bangun Purba Tengah	684	729	741
9	Damak Maliho	1 879	2006	2 047
10	Suka Luwe	356	373	379
11	Urung Ganjang	176	186	190
12	Bandar Kwala	392	413	421
13	Marombun Barat	52	56	57
14	Marombun Ujung Jawi	192	203	207
15	Bah Perak	417	444	452
16	Bangun Purba	2 872	3078	3 144
17	Greahan	760	809	822
18	Cimahe	824	876	893
19	Batu Gingging	1 062	1129	1 150
20	Tanjung Purba	1 277	1364	1 393
21	Sialang	3 320	3554	3 629
22	Bagerpang	904	957	973
23	Batu Rata	482	509	517
24	Ujung Rambe	2 266	2421	2 472
	Bangun Purba	24 534	26,146	26,662

Sumber: Proyeksi Penduduk Indonesia 2010–2035

Tabel 3.1.9 Jumlah Penduduk yang Lahir Menurut Desa/Kelurahan dan Jenis Kelamin diKecamatan Bangun Purba (jiwa), 2019

	Desa/Kelurahan	Laki-laki	Perempuan	Jumlah
	(1)	(2)	(3)	(4)
1	Maabar	8	7	15
2	Sibaganding	2	1	3
3	Bah Balua	0	0	0
4	Rumah Deleng	2	0	2
5	Bandar Gugung	5	2	7
6	Bandar Meriah	13	11	24
7	Perguruan
8	Bangun Purba Tengah	8	7	15
9	Damak Maliho
10	Suka Luwe	3	5	8
11	Urung Ganjang	1	1	2
12	Bandar Kwala
13	Marombun Barat	0	0	0
14	Marombun Ujung Jawi	0	0	0
15	Bah Perak	0	1	1
16	Bangun Purba	2	1	3
17	Greahan
18	Cimahe	2	5	7
19	Batu Gingging	6	5	11
20	Tanjung Purba	7	5	12
21	Sialang
22	Bagerpang	4	2	6
23	Batu Rata	1	2	3
24	Ujung Rambe	8	5	13
	Bangun Purba2019	72	60	132
	2018

Sumber: Kantor Desa/Kelurahan Kecamatan Bangun Purba

Ket.: ...) Data 2019 tidak tersedia

**Tabel 3.1.10 Jumlah Penduduk yang Meninggal Menurut Desa/
Kelurahan dan Jenis Kelamin di Kecamatan Bangun Purba
(jiwa), 2019**

	Desa/Kelurahan	Laki-laki	Perempuan	Jumlah
	(1)	(2)	(3)	(4)
1	Mabar	4	0	4
2	Sibaganding	1	3	4
3	Bah Balua	1	0	1
4	Rumah Deleng	1	3	4
5	Bandar Gugung	0	0	0
6	Bandar Meriah	3	5	8
7	Perguruan
8	Bangun Purba Tengah	1	4	5
9	Damak Maliho
10	Suka Luwe	0	1	1
11	Urung Ganjang	0	1	1
12	Bandar Kwala
13	Marombun Barat	0	0	0
14	Marombun Ujung Jawi	1	4	5
15	Bah Perak	2	0	2
16	Bangun Purba	3	2	5
17	Greahan	1	1	2
18	Cimahe	3	3	6
19	Batu Gingging	3	2	5
20	Tanjung Purba	3	5	8
21	Sialang
22	Bagerpang	1	2	3
23	Batu Rata	0	1	1
24	Ujung Rambe	6	5	11
	Bangun Purba 2019	34	42	76
	2018

Sumber: Kantor Desa/Kelurahan Kecamatan Bangun Purba

Ket.: ...) Data 2019 tidak tersedia

Tabel 3.1.11 Jumlah Penduduk yang Datang Menurut Desa/Kelurahan di Kecamatan Bangun Purba (jiwa), 2019

	Desa/Kelurahan	Antar Desa	Antar Kecamatan	Antar Kabupaten	Jumlah
	(1)	(2)	(3)	(4)	(5)
1	Maabar	0	0	0	0
2	Sibaganding	30	3	0	33
3	Bah Balua	2	0	0	2
4	Rumah Deleng	1	3	0	4
5	Bandar Gugung	0	1	0	1
6	Bandar Meriah	0	5	0	5
7	Perguruan
8	Bangun Purba Tengah	6	6	0	12
9	Damak Maliho
10	Suka Luwe	1	1	0	2
11	Urung Ganjang	3	0	0	3
12	Bandar Kwala
13	Marombun Barat	0	0	0	0
14	Marombun Ujung Jawi	0	0	0	0
15	Bah Perak	0	6	0	6
16	Bangun Purba	2	1	0	3
17	Greahan	0	3	0	3
18	Cimahe	0	0	0	0
19	Batu Gingging	0	5	0	5
20	Tanjung Purba	1	1	0	2
21	Sialang
22	Bagerpang	0	0	0	0
23	Batu Rata	2	2	0	4
24	Ujung Rambe	2	4	0	6
	Bangun Purba2019	50	41	0	91
	2018

Sumber: Kantor Desa/Kelurahan Kecamatan Bangun Purba

Ket.: ...) Data 2019 tidak tersedia

Tabel 3.1.12 Jumlah Penduduk yang Pindah Menurut Desa/Kelurahan di Kecamatan Bangun Purba (jiwa), 2019

	Desa/Kelurahan	Antar Desa	Antar Kecamatan	Antar Kabupaten	Jumlah
	(1)	(2)	(3)	(4)	(5)
1	Maabar	5	1	0	6
2	Sibaganding	0	5	0	5
3	Bah Balua	2	0	0	2
4	Rumah Deleng	0	0	0	0
5	Bandar Gugung	0	0	0	0
6	Bandar Meriah	8	9	0	17
7	Perguruan
8	Bangun Purba Tengah	3	4	0	7
9	Damak Maliho
10	Suka Luwe	6	0	0	6
11	Urung Ganjang	0	0	0	0
12	Bandar Kwala
13	Marombun Barat	0	0	0	0
14	Marombun Ujung Jawi	0	0	0	0
15	Bah Perak	0	2	0	2
16	Bangun Purba	2	1	0	3
17	Greahan	26	29	0	55
18	Cimahe	0	0	0	0
19	Batu Gingging	4	2	0	6
20	Tanjung Purba	1	2	0	3
21	Sialang0	...
22	Bagerpang	0	0	0	0
23	Batu Rata	4	5	0	9
24	Ujung Rambe	3	5	0	8
	Bangun Purba 2019	64	65	0	129
	2018

Sumber: Kantor Desa/Kelurahan Kecamatan Bangun Purba

Ket.: ...) Data 2019 tidak tersedia

3.2. KETENAGAKERJAAN

Tabel 3.2.1 Jumlah Penduduk 15 tahun ke-atas Menurut Pekerjaan dan Desa/Kelurahan di Kecamatan Bangun Purba (jiwa), 2019

	Desa/Kelurahan	PNS/ TNI/POLRI	Pertanian	Perdagangan	Angkutan
	(1)	(2)	(3)	(4)	(5)
1	Mabar	18	410	20	5
2	Sibaganding	11	453	60	7
3	Bah Balua	3	120	0	0
4	Rumah Deleng	2	100	12	3
5	Bandar Gugung	4	342	10	0
6	Bandar Meriah	5
7	Perguruan	7
8	Bangun Purba Tengah	2	0	14	1
9	Damak Maliho	12	60	20	4
10	Suka Luwe	5	6	3	0
11	Urung Ganjang	0	25	0	0
12	Bandar Kwala
13	Marombun Barat	2	13	0	0
14	Marombun Ujung Jawi	2
15	Bah Perak	3
16	Bangun Purba	150	0	55	10
17	Greahan	3
18	Cimahe	3	54	3	0
19	Batu Gingging	4	6	13	0
20	Tanjung Purba	12	120	4	0
21	Sialang
22	Bagerpang	3	2	5	0
23	Batu Rata
24	Ujung Rambe	7	140	0	0
	Bangun Purba 2019	258	1,851	219	30
	2018

Sumber: Kantor Desa/Kelurahan Kecamatan Bangun Purba

Ket.: ...) Data 2019 tidak tersedia

Lanjutan Tabel 3.2.1

	Desa/Kelurahan	Industri Rumah- tangga	Jasa Masyara- kat	Lainnya	Jumlah
	(1)	(6)	(7)	(8)	(9)
1	Mabar	0	0	0	453
2	Sibaganding	0	0	0	531
3	Bah Balua	0	0	0	123
4	Rumah Deleng	0	0	0	117
5	Bandar Gugung	0	0	0	356
6	Bandar Meriah	5
7	Perguruan	7
8	Bangun Purba Tengah	0	0	0	17
9	Damak Maliho	2	0	0	98
10	Suka Luwe	0	0	0	14
11	Urung Ganjang	0	35	0	60
12	Bandar Kwala
13	Marombun Barat	0	0	0	15
14	Marombun Ujung Jawi	2
15	Bah Perak	3
16	Bangun Purba	0	0	0	215
17	Greahan	3
18	Cimahe	0	0	0	67
19	Batu Gingging	0	0	0	23
20	Tanjung Purba	1	0	0	139
21	Sialang
22	Bagerpang	0	0	370	380
23	Batu Rata
24	Ujung Rambe	0	0	598	745
	Bangun Purba 2019	3	35	968	3,373
	2018

Sumber: Kantor Desa/Kelurahan Kecamatan Bangun Purba

Ket.: ...) Data 2019 tidak tersedia

BAB 04
Chapter

**SOSIAL DAN
KESEJAHTERAAN RAKYAT**

Social and Welfare

2019

4.1. PENDIDIKAN

Tabel 4.1.1 Jumlah Sekolah, Murid, Guru dan Ratio Murid-Guru Taman Kanak-Kanak Menurut Desa/Kelurahan di Kecamatan Bangun Purba, 2019

	Desa/Kelurahan	Sekolah	Murid	Guru	Rasio Murid-Guru
	(1)	(2)	(3)	(4)	(5)
1	Mabar
2	Sibaganding
3	Bah Balua
4	Rumah Deleng
5	Bandar Gugung
6	Bandar Meriah
7	Perguruan
8	Bangun Purba Tengah
9	Damak Maliho
10	Suka Luwe
11	Urung Ganjang
12	Bandar Kwala
13	Marombun Barat
14	Marombun Ujung Jawi
15	Bah Perak
16	Bangun Purba
17	Greahan
18	Cimahe
19	Batu Gingging
20	Tanjung Purba
21	Sialang
22	Bagerpang
23	Batu Rata
24	Ujung Rambe
	Bangun Purba2019
	2018	22	510	54	9,44

Sumber: Dinas P&P Kecamatan Bangun Purba

Tabel 4.1.2 Jumlah Sekolah, Murid, Guru dan Ratio Murid-Guru Sekolah Dasar Negeri (SD Negeri) Menurut Desa/Kelurahan di Kecamatan Bangun Purba, 2019

	Desa/Kelurahan	Sekolah	Murid	Guru	Rasio Murid-Guru
	(1)	(2)	(3)	(4)	(5)
1	Mabar	2	248	22	11
2	Sibaganding	-	-	-	-
3	Bah Balua	1	64	9	7
4	Rumah Deleng	-	-	-	-
5	Bandar Gugung	1	120	9	12
6	Bandar Meriah	1	312	12	26
7	Perguruan	-	-	-	-
8	Bangun Purba Tengah	1	113	11	10
9	Damak Maliho	-	-	-	-
10	Suka Luwe	1	201	9	22
11	Urung Ganjang	-	-	-	-
12	Bandar Kwala	-	-	-	-
13	Marombun Barat	-	-	-	-
14	Marombun Ujung Jawi	1	64	9	7
15	Bah Perak	1	63	10	6
16	Bangun Purba	2	429	25	17
17	Greahan	1	73	11	7
18	Cimahe	1	144	11	13
19	Batu Gingging	1	167	11	15
20	Tanjung Purba	-	-	-	-
21	Sialang	1	138	11	13
22	Bagerpang	1	100	9	11
23	Batu Rata	1	146	10	15
24	Ujung Rambe	1	223	11	20
	Bangun Purba 2019	18	2 605	190	14
	2018	18	2 623	225	12

Sumber: Dinas P&P Kecamatan Bangun Purba

Tabel 4.1.3 Jumlah Sekolah, Murid, Guru dan Ratio Murid-Guru Sekolah Dasar Swasta (SD Swasta) Menurut Desa/Kelurahan di Kecamatan Bangun Purba, 2019

	Desa/Kelurahan	Sekolah	Murid	Guru	Rasio Murid-Guru
	(1)	(2)	(3)	(4)	(5)
1	Mabar	1	211	10	21
2	Sibaganding	1	92	8	11,5
3	Bah Balua	-	-	-	-
4	Rumah Deleng	-	-	-	-
5	Bandar Gugung	-	-	-	-
6	Bandar Meriah	-	-	-	-
7	Perguruan	-	-	-	-
8	Bangun Purba Tengah	-	-	-	-
9	Damak Maliho	-	-	-	-
10	Suka Luwe	-	-	-	-
11	Urung Ganjang	-	-	-	-
12	Bandar Kwala	1	100	7	14
13	Marombun Barat	-	-	-	-
14	Marombun Ujung Jawi	-	-	-	-
15	Bah Perak	-	-	-	-
16	Bangun Purba	-	-	-	-
17	Greahan	-	-	-	-
18	Cimahe	-	-	-	-
19	Batu Gingging	-	-	-	-
20	Tanjung Purba	-	-	-	-
21	Sialang	1	249	10	25
22	Bagerpang	-	-	-	-
23	Batu Rata	-	-	-	-
24	Ujung Rambe	-	-	-	-
	Bangun Purba 2019	4	652	35	19
	2018	4	650	44	14

Sumber: Kabupaten Deli Serdang Dalam Angka 2019
 -) Data desa tidak tersedia

Tabel 4.1.4 Jumlah Sekolah, Murid, Guru dan Ratio Murid-Guru Madrasah Ibtidaiyah Negeri & Swasta (MI) Menurut Desa/Kelurahan di Kecamatan Bangun Purba, 2019

	Desa/Kelurahan	Sekolah	Murid	Guru	Rasio Murid-Guru
	(1)	(2)	(3)	(4)	(5)
1	Mabar	-	-	-	-
2	Sibaganding	-	-	-	-
3	Bah Balua	-	-	-	-
4	Rumah Deleng	-	-	-	-
5	Bandar Gugung	-	-	-	-
6	Bandar Meriah	-	-	-	-
7	Perguruan	-	-	-	-
8	Bangun Purba Tengah	-	-	-	-
9	Damak Maliho	-	-	-	-
10	Suka Luwe	-	-	-	-
11	Urung Ganjang	-	-	-	-
12	Bandar Kwala	-	-	-	-
13	Marombun Barat	-	-	-	-
14	Marombun Ujung Jawi	-	-	-	-
15	Bah Perak	-	-	-	-
16	Bangun Purba	-	-	-	-
17	Greahan	1	69	9	7
18	Cimahe	-	-	-	-
19	Batu Gingging	-	-	-	-
20	Tanjung Purba	-	-	-	-
21	Sialang	-	-	-	-
22	Bagerpang	-	-	-	-
23	Batu Rata	-	-	-	-
24	Ujung Rambe	-	-	-	-
	Bangun Purba 2019	1	69	9	7
	2018	1	86	8	11

Sumber: Dinas P & P Kecamatan Bangun Purba

Tabel 4.1.5 Jumlah Sekolah, Murid, Guru dan Ratio Murid-Guru Sekolah Menengah Pertama Negeri (SMP Negeri) Menurut Desa/Kelurahan di Kecamatan Bangun Purba, 2019

	Desa/Kelurahan	Sekolah	Murid	Guru	Rasio Murid-Guru
	(1)	(2)	(3)	(4)	(5)
1	Mabar	1	472	30	16
2	Sibaganding	-	-	-	-
3	Bah Balua	-	-	-	-
4	Rumah Deleng	-	-	-	-
5	Bandar Gugung	-	-	-	-
6	Bandar Meriah	-	-	-	-
7	Perguruan	-	-	-	-
8	Bangun Purba Tengah	-	-	-	-
9	Damak Maliho	-	-	-	-
10	Suka Luwe	-	-	-	-
11	Urung Ganjang	-	-	-	-
12	Bandar Kwala	-	-	-	-
13	Marombun Barat	-	-	-	-
14	Marombun Ujung Jawi	-	-	-	-
15	Bah Perak	-	-	-	-
16	Bangun Purba	1	726	47	15
17	Greahan	-	-	-	-
18	Cimahe	-	-	-	-
19	Batu Gingging	-	-	-	-
20	Tanjung Purba	-	-	-	-
21	Sialang	-	-	-	-
22	Bagerpang	-	-	-	-
23	Batu Rata	1	169	17	10
24	Ujung Rambe	-	-	-	-
	Bangun Purba 2019	3	1 367	94	15
	2018	3	1 386	89	15

Sumber: Dinas P & P Kecamatan Bangun Purba

Tabel 4.1.6 Jumlah Sekolah, Murid, Guru dan Ratio Murid-Guru Sekolah Menengah Pertama Swasta (SMP Swasta) Menurut Desa/Kelurahan di Kecamatan Bangun Purba, 2019

	Desa/Kelurahan	Sekolah	Murid	Guru	Rasio Murid-Guru
	(1)	(2)	(3)	(4)	(5)
1	Mabar	-	-	-	-
2	Sibaganding	-	-	-	-
3	Bah Balua	-	-	-	-
4	Rumah Deleng	-	-	-	-
5	Bandar Gugung	1	41	12	3
6	Bandar Meriah	-	-	-	-
7	Perguruan	-	-	-	-
8	Bangun Purba Tengah	-	-	-	-
9	Damak Maliho	-	-	-	-
10	Suka Luwe	-	-	-	-
11	Urung Ganjang	-	-	-	-
12	Bandar Kwala	-	-	-	-
13	Marombun Barat	-	-	-	-
14	Marombun Ujung Jawi	-	-	-	-
15	Bah Perak	-	-	-	-
16	Bangun Purba	1	82	6	14
17	Greahan	-	-	-	-
18	Cimahe	-	-	-	-
19	Batu Gingging	-	-	-	-
20	Tanjung Purba	-	-	-	-
21	Sialang	-	-	-	-
22	Bagerpang	-	-	-	-
23	Batu Rata	-	-	-	-
24	Ujung Rambe	-	-	-	-
	Bangun Purba 2019	2	123	18	7
	2018	2	156	13	12

Sumber: Dinas P & P Kecamatan Bangun Purba

Tabel 4.1.7 Jumlah Sekolah, Murid, Guru dan Ratio Murid-Guru Madrasah Tsanawiyah Negeri & Swasta (MTs) Menurut Desa/Kelurahan di Kecamatan Bangun Purba, 2019

	Desa/Kelurahan	Sekolah	Murid	Guru	Rasio Murid-Guru
	(1)	(2)	(3)	(4)	(5)
1	Mabar	-	-	-	-
2	Sibaganding	-	-	-	-
3	Bah Balua	-	-	-	-
4	Rumah Deleng	-	-	-	-
5	Bandar Gugung	-	-	-	-
6	Bandar Meriah	-	-	-	-
7	Perguruan	-	-	-	-
8	Bangun Purba Tengah	-	-	-	-
9	Damak Maliho	-	-	-	-
10	Suka Luwe	-	-	-	-
11	Urung Ganjang	-	-	-	-
12	Bandar Kwala	-	-	-	-
13	Marombun Barat	-	-	-	-
14	Marombun Ujung Jawi	-	-	-	-
15	Bah Perak	-	-	-	-
16	Bangun Purba	1	281	22	13
17	Greahan	-	-	-	-
18	Cimahe	-	-	-	-
19	Batu Gingging	-	-	-	-
20	Tanjung Purba	-	-	-	-
21	Sialang	-	-	-	-
22	Bagerpang	-	-	-	-
23	Batu Rata	-	-	-	-
24	Ujung Rambe	-	-	-	-
	Bangun Purba 2019	1	281	22	13
	2018	1	270	26	10

Sumber: Kabupaten Deli Serdang Dalam Angka 2019
-) Data Desa tidak tersedia

Tabel 4.1.8 Jumlah Sekolah, Murid, Guru dan Ratio Murid-Guru Sekolah Menengah Tingkat Atas Negeri (SMA Negeri) Menurut Desa/Kelurahan di Kecamatan Bangun Purba, 2019

	Desa/Kelurahan	Sekolah	Murid	Guru	Rasio Murid-Guru
	(1)	(2)	(3)	(4)	(5)
1	Mabar	-	-	-	-
2	Sibaganding	-	-	-	-
3	Bah Balua	-	-	-	-
4	Rumah Deleng	-	-	-	-
5	Bandar Gugung	-	-	-	-
6	Bandar Meriah	-	-	-	-
7	Perguruan	-	-	-	-
8	Bangun Purba Tengah	-	-	-	-
9	Damak Maliho	-	-	-	-
10	Suka Luwe	-	-	-	-
11	Urung Ganjang	-	-	-	-
12	Bandar Kwala	-	-	-	-
13	Marombun Barat	-	-	-	-
14	Marombun Ujung Jawi	-	-	-	-
15	Bah Perak	-	-	-	-
16	Bangun Purba	1	260	21	12
17	Greahan	-	-	-	-
18	Cimahe	-	-	-	-
19	Batu Gingging	-	-	-	-
20	Tanjung Purba	-	-	-	-
21	Sialang	-	-	-	-
22	Bagerpang	-	-	-	-
23	Batu Rata	-	-	-	-
24	Ujung Rambe	-	-	-	-
	Bangun Purba 2019	1	260	21	12
	2018	1	551	44	13

Sumber: Dinas P & P Kecamatan Bangun Purba

Tabel 4.1.9 Jumlah Sekolah, Murid, Guru dan Ratio Murid-Guru Sekolah Menengah Tingkat Atas Swasta (SMA Swasta) Menurut Desa/Kelurahan di Kecamatan Bangun Purba, 2019

	Desa/Kelurahan	Sekolah	Murid	Guru	Rasio Murid-Guru
	(1)	(2)	(3)	(4)	(5)
1	Mabar	-	-	-	-
2	Sibaganding	-	-	-	-
3	Bah Balua	-	-	-	-
4	Rumah Deleng	-	-	-	-
5	Bandar Gugung	-	-	-	-
6	Bandar Meriah	-	-	-	-
7	Perguruan	-	-	-	-
8	Bangun Purba Tengah	-	-	-	-
9	Damak Maliho	-	-	-	-
10	Suka Luwe	-	-	-	-
11	Urung Ganjang	-	-	-	-
12	Bandar Kwala	-	-	-	-
13	Marombun Barat	-	-	-	-
14	Marombun Ujung Jawi	-	-	-	-
15	Bah Perak	-	-	-	-
16	Bangun Purba	1	154	21	7
17	Greahan	-	-	-	-
18	Cimahe	-	-	-	-
19	Batu Gingging	-	-	-	-
20	Tanjung Purba	-	-	-	-
21	Sialang	-	-	-	-
22	Bagerpang	-	-	-	-
23	Batu Rata	-	-	-	-
24	Ujung Rambe	-	-	-	-
	Bangun Purba 2019	1	154	21	7
	2018	1	164	21	8

Sumber: Kabupaten Deli Serdang Dalam Angka 2019

-) Data Desa tidak tersedia

Tabel 4.1.10 Jumlah Sekolah, Murid, Guru dan Ratio Murid-Guru Madrasah Aliyah Negeri & Swasta (MA) Menurut Desa/Kelurahan di Kecamatan Bangun Purba, 2019

	Desa/Kelurahan	Sekolah	Murid	Guru	Rasio Murid-Guru
	(1)	(2)	(3)	(4)	(5)
1	Mabar	-	-	-	-
2	Sibaganding	-	-	-	-
3	Bah Balua	-	-	-	-
4	Rumah Deleng	-	-	-	-
5	Bandar Gugung	-	-	-	-
6	Bandar Meriah	-	-	-	-
7	Perguruan	-	-	-	-
8	Bangun Purba Tengah	-	-	-	-
9	Damak Maliho	-	-	-	-
10	Suka Luwe	-	-	-	-
11	Urung Ganjang	-	-	-	-
12	Bandar Kwala	-	-	-	-
13	Marombun Barat	-	-	-	-
14	Marombun Ujung Jawi	-	-	-	-
15	Bah Perak	-	-	-	-
16	Bangun Purba	1	69	9	8
17	Greahan	-	-	-	-
18	Cimahe	-	-	-	-
19	Batu Gingging	-	-	-	-
20	Tanjung Purba	-	-	-	-
21	Sialang	-	-	-	-
22	Bagerpang	-	-	-	-
23	Batu Rata	-	-	-	-
24	Ujung Rambe	-	-	-	-
	Bangun Purba 2019	1	69	9	8
	2018	1	69	9	8

Sumber: Kabupaten Deli Serdang Dalam Angka 2019
 -) Data Desa tidak tersedia

Tabel 4.1.11 Jumlah Sekolah, Murid, Guru dan Ratio Murid-Guru Sekolah Menengah Kejuruan Negeri & Swasta (SMK) Menurut Desa/Kelurahan di Kecamatan Bangun Purba, 2019

	Desa/Kelurahan	Sekolah	Murid	Guru	Rasio Murid-Guru
	(1)	(2)	(3)	(4)	(5)
1	Mabar	-	-	-	-
2	Sibaganding	-	-	-	-
3	Bah Balua	-	-	-	-
4	Rumah Deleng	-	-	-	-
5	Bandar Gugung	-	-	-	-
6	Bandar Meriah	-	-	-	-
7	Perguruan	-	-	-	-
8	Bangun Purba Tengah	-	-	-	-
9	Damak Maliho	-	-	-	-
10	Suka Luwe	-	-	-	-
11	Urung Ganjang	-	-	-	-
12	Bandar Kwala	-	-	-	-
13	Marombun Barat	-	-	-	-
14	Marombun Ujung Jawi	-	-	-	-
15	Bah Perak	-	-	-	-
16	Bangun Purba	3	470	81	6
17	Greahan	-	-	-	-
18	Cimahe	-	-	-	-
19	Batu Gingging	-	-	-	-
20	Tanjung Purba	-	-	-	-
21	Sialang	-	-	-	-
22	Bagerpang	-	-	-	-
23	Batu Rata	-	-	-	-
24	Ujung Rambe	-	-	-	-
	Bangun Purba 2019	3	470	81	6
	2018	3	523	81	7

Sumber: Kabupaten Deli Serdang Dalam Angka 2019
-) Data Desa tidak tersedia

Tabel 4.1.12 Jumlah Sekolah, Murid, Guru dan Rasio Murid-Guru Menurut Jenjang Sekolah dan Desa/Kelurahan di Kecamatan Bangun Purba, 2019

Desa/Kelurahan	Sekolah Dasar (SD) Negeri & Swasta			
	Sekolah	Murid	Guru	Rasio Murid-Guru
(1)	(2)	(3)	(4)	(5)
1 Mabar	3	459	32	14
2 Sibaganding	1	92	8	12
3 Bah Balua	1	64	9	7
4 Rumah Deleng	-	-	-	-
5 Bandar Gugung	1	120	9	12
6 Bandar Meriah	1	312	12	26
7 Perguruan	-	-	-	-
8 Bangun Purba Tengah	1	113	11	10
9 Damak Maliho	-	-	-	-
10 Suka Luwe	1	201	9	22
11 Urung Ganjang	-	-	-	-
12 Bandar Kwala	1	100	7	14
13 Marombun Barat	-	-	-	-
14 Marombun Ujung Jawi	1	64	9	7
15 Bah Perak	1	63	10	6
16 Bangun Purba	2	429	25	17
17 Greahan	1	73	11	7
18 Cimahe	1	144	11	13
19 Batu Gingging	1	167	11	15
20 Tanjung Purba	-	-	-	-
21 Sialang	2	387	21	18
22 Bagerpang	1	100	9	11
23 Batu Rata	1	146	10	15
24 Ujung Rambe	1	223	11	20
Bangun Purba 2019	22	3 257	225	14
2018	22	3 273	269	12

Lanjutan Tabel 4.1.12

Desa/Kelurahan	SMP Umum (Negeri & Swasta)			
	Sekolah	Murid	Guru	Rasio Murid-Guru
(1)	(6)	(7)	(8)	(9)
1 Mabar	1	472	30	16
2 Sibaganding	-	-	-	-
3 Bah Balua	-	-	-	-
4 Rumah Deleng	-	-	-	-
5 Bandar Gugung	1	41	12	3
6 Bandar Meriah	-	-	-	-
7 Perguruan	-	-	-	-
8 Bangun Purba Tengah	-	-	-	-
9 Damak Maliho	-	-	-	-
10 Suka Luwe	-	-	-	-
11 Urung Ganjang	-	-	-	-
12 Bandar Kwala	-	-	-	-
13 Marombun Barat	-	-	-	-
14 Marombun Ujung Jawi	-	-	-	-
15 Bah Perak	-	-	-	-
16 Bangun Purba	2	808	53	15
17 Greahan	-	-	-	-
18 Cimahe	-	-	-	-
19 Batu Gingging	-	-	-	-
20 Tanjung Purba	-	-	-	-
21 Sialang	-	-	-	-
22 Bagerpang	-	-	-	-
23 Batu Rata	1	169	17	10
24 Ujung Rambe	-	-	-	-
Bangun Purba 2019	5	1 490	112	13
2018	5	1 542	102	15

Lanjutan Tabel 4.1.12

Desa/Kelurahan	SMA Umum (Negeri & Swasta)			
	Sekolah	Murid	Guru	Rasio Murid-Guru
(1)	(10)	(11)	(12)	(13)
1 Mabar	-	-	-	-
2 Sibaganding	-	-	-	-
3 Bah Balua	-	-	-	-
4 Rumah Deleng	-	-	-	-
5 Bandar Gugung	-	-	-	-
6 Bandar Meriah	-	-	-	-
7 Perguruan	-	-	-	-
8 Bangun Purba Tengah	-	-	-	-
9 Damak Maliho	-	-	-	-
10 Suka Luwe	-	-	-	-
11 Urung Ganjang	-	-	-	-
12 Bandar Kwala	-	-	-	-
13 Marombun Barat	-	-	-	-
14 Marombun Ujung Jawi	-	-	-	-
15 Bah Perak	-	-	-	-
16 Bangun Purba	2	705	65	11
17 Greahan	-	-	-	-
18 Cimahe	-	-	-	-
19 Batu Gingging	-	-	-	-
20 Tanjung Purba	-	-	-	-
21 Sialang	-	-	-	-
22 Bagerpang	-	-	-	-
23 Batu Rata	-	-	-	-
24 Ujung Rambe	-	-	-	-
Bangun Purba 2019	2	705	65	11
2018	2	681	65	10

Sumber: Dinas P & P Kecamatan Bangun Purba

4.2. KESEHATAN DAN KELUARGA BERENCANA (KB)

Tabel 4.2.1 Jumlah Sarana Kesehatan Menurut Desa/Kelurahan di Kecamatan Bangun Purba, 2019

	Desa/Kelurahan	RS	Puskes mas	Pustu	Poli Klinik	BPU	Pos yandu
	(1)	(2)	(3)	(4)	(5)	(6)	(7)
1	Mabar	-	-	-	6	-	4
2	Sibaganding	-	-	-	-	-	2
3	Bah Balua	-	-	-	-	-	2
4	Rumah Deleng	-	-	-	-	-	2
5	Bandar Gugung	-	-	-	-	-	2
6	Bandar Meriah	-	-	1	-	-	2
7	Perguruan	-	-	-	-	-	-
8	Bangun Purba Tengah	-	-	-	-	-	2
9	Damak Maliho	-	-	-	-	-	2
10	Suka Luwe	-	-	-	1	-	1
11	Urung Ganjang	-	-	-	-	-	1
12	Bandar Kwala	-	-	-	-	-	2
13	Marombun Barat	-	-	-	-	-	4
14	Marombun Ujung Jawi	-	-	-	-	-	1
15	Bah Perak	-	-	-	-	-	2
16	Bangun Purba	-	1	-	-	-	4
17	Greahan	-	-	-	-	-	-
18	Cimahe	-	-	1	-	-	-
19	Batu Gingging	-	-	-	1	-	2
20	Tanjung Purba	-	-	-	-	-	3
21	Sialang	-	-	-	-	-	4
22	Bagerpang	-	-	-	2	-	2
23	Batu Rata	-	-	1	1	-	-
24	Ujung Rambe	-	-	-	-	-	3
	Bangun Purba 2019	-	1	3	11	-	42
	2018	-	1	3	11	-	42

Sumber: Puskesmas/PPLKB Kecamatan Bangun Purba

Tabel 4.2.2 Jumlah Tenaga Kesehatan Menurut Desa/Kelurahan di Kecamatan Bangun Purba,2019

	Desa/Kelurahan	Dokter	Perawat	Bidan	Dukun Bayi
	(1)	(2)	(3)	(4)	(5)
1	Mabar	-	1	5	-
2	Sibaganding	-	2	4	-
3	Bah Balua	-	1	2	-
4	Rumah Deleng	-	2	-	-
5	Bandar Gugung	-	1	2	-
6	Bandar Meriah	-	1	2	1
7	Perguruan	-	-	4	-
8	Bangun Purba Tengah	-	1	2	1
9	Damak Maliho	-	-	3	1
10	Suka Luwe	-	1	1	-
11	Urung Ganjang	-	-	1	-
12	Bandar Kwala	-	1	2	-
13	Marombun Barat	-	-	-	-
14	Marombun Ujung Jawi	-	-	-	-
15	Bah Perak	-	-	1	-
16	Bangun Purba	1	6	8	-
17	Greahan	-	1	1	-
18	Cimahe	-	-	3	-
19	Batu Gingging	-	3	2	-
20	Tanjung Purba	-	1	2	-
21	Sialang	-	-	8	2
22	Bagerpang	-	2	1	-
23	Batu Rata	-	1	2	-
24	Ujung Rambe	-	1	3	-
	Bangun Purba 2019	1	26	59	5
	2018	1	26	59	5

Sumber: Puskesmas/PPLKB Kecamatan Bangun Purba

Tabel 4.2.3 Jumlah Pasangan Usia Subur (PUS) dan Peserta KB Aktif (Akseptor KB) Menurut Desa/Kelurahan di Kecamatan Bangun Purba, 2019

	Desa/Kelurahan	Pasangan Usia Subur (PUS)	Peserta/Akseptor KB Aktif
	(1)	(2)	(3)
1	Mabar	287	192
2	Sibaganding	191	140
3	Bah Balua	108	67
4	Rumah Deleng	157	89
5	Bandar Gugung	176	129
6	Bandar Meriah	247	148
7	Perguruan	179	144
8	Bangun Purba Tengah	164	95
9	Damak Maliho	284	219
10	Suka Luwe	136	81
11	Urung Ganjang	36	20
12	Bandar Kwala	99	62
13	Marombun Barat	8	7
14	Marombun Ujung Jawi	56	47
15	Bah Perak	122	86
16	Bangun Purba	780	526
17	Greahan	226	181
18	Cimahe	280	193
19	Batu Gingging	277	208
20	Tanjung Purba	300	175
21	Sialang	495	323
22	Bagerpang	291	188
23	Batu Rata	140	106
24	Ujung Rambe	535	336
	Bangun Purba 2019	5 574	3 762
	2018	5 237	3 610

Sumber: Puskesmas/UPTKB Kecamatan Bangun Purba

Tabel 4.2.4 Peserta KB Aktif (Akseptor KB) Menurut Desa/Kelurahan dan Alat Kontrasepsi yang Digunakan di Kecamatan Bangun Purba, 2019

	Desa/Kelurahan	IUD	MOW	MOP	Kondom
	(1)	(2)	(3)	(4)	(5)
1	Mabar	18	15	-	7
2	Sibaganding	6	6	-	16
3	Bah Balua	6	5	-	-
4	Rumah Deleng	3	5	-	4
5	Bandar Gugung	17	6	-	2
6	Bandar Meriah	16	18	-	10
7	Perguruan	5	4	3	1
8	Bangun Purba Tengah	-	-	-	-
9	Damak Maliho	12	14	3	4
10	Suka Luwe	3	1	1	2
11	Urung Ganjang	1	1	0	2
12	Bandar Kwala	3	5	2	2
13	Marombun Barat	1	-	1	-
14	Marombun Ujung Jawi	-	-	-	1
15	Bah Perak	2	2	-	5
16	Bangun Purba	52	38	13	44
17	Greahan	1	2	2	4
18	Cimahe	2	6	1	-
19	Batu Gingging	24	10	1	7
20	Tanjung Purba	18	18	-	7
21	Sialang	30	18	7	17
22	Bagerpang	37	12	13	11
23	Batu Rata	18	13	1	4
24	Ujung Rambe	61	16	1	15
	Bangun Purba 2019	336	215	49	165
	2018	330	210	50	151

Lanjutan Tabel 4.2.4

	Desa/Kelurahan	Implant	Suntik	Pil	Jumlah
	(1)	(6)	(7)	(8)	(9)
1	Mabar	73	49	30	192
2	Sibaganding	43	46	23	140
3	Bah Balua	16	21	19	67
4	Rumah Deleng	14	45	18	89
5	Bandar Gugung	39	34	31	129
6	Bandar Meriah	36	37	31	148
7	Perguruan	57	65	9	144
8	Bangun Purba Tengah	6	67	22	95
9	Damak Maliho	52	85	49	219
10	Suka Luwe	9	45	20	81
11	Urung Ganjang	3	6	7	20
12	Bandar Kwala	11	27	12	62
13	Marombun Barat	3	-	2	7
14	Marombun Ujung Jawi	9	31	6	47
15	Bah Perak	16	46	15	86
16	Bangun Purba	100	171	99	526
17	Greahan	36	71	65	181
18	Cimahe	69	100	15	193
19	Batu Gingging	53	58	55	208
20	Tanjung Purba	44	47	41	175
21	Sialang	84	117	50	323
22	Bagerpang	60	40	15	188
23	Batu Rata	38	18	14	106
24	Ujung Rambe	104	69	70	336
	Bangun Purba 2019	975	1 295	718	3 762
	2018	926	1 254	689	3 610

Sumber: Puskesmas/UPTKB Kecamatan Bangun Purba

4.3. AGAMA

Tabel 4.3.1 Jumlah Tempat Peribadatan Menurut Desa/Kelurahan di Kecamatan Bangun Purba, 2019

	Desa/Kelurahan	Mesjid	Musho llah	Gereja	Pura	Vihara
	(1)	(2)	(3)	(4)	(5)	(6)
1	Mabar	1	-	2	-	-
2	Sibaganding	-	-	3	-	-
3	Bah Balua	-	1	2	-	-
4	Rumah Deleng	1	-	1	-	-
5	Bandar Gugung	1	-	2	-	-
6	Bandar Meriah	2	-	-	-	-
7	Perguruan	2	1	1	-	-
8	Bangun Purba Tengah	2	-	1	-	-
9	Damak Maliho	2	-	1	-	-
10	Suka Luwe	1	-	1	-	-
11	Urung Ganjang	-	1	-	-	-
12	Bandar Kwala	-	1	1	-	-
13	Marombun Barat	-	-	-	-	-
14	Marombun Ujung Jawi	-	1	-	-	-
15	Bah Perak	1	1	1	-	-
16	Bangun Purba	1	-	4	-	-
17	Greahan	1	1	-	-	-
18	Cimahe	2	1	-	-	-
19	Batu Gingging	2	-	-	-	-
20	Tanjung Purba	2	1	1	-	-
21	Sialang	3	8	-	-	-
22	Bagerpang	2	-	-	-	-
23	Batu Rata	1	1	-	-	-
24	Ujung Rambe	3	3	-	-	-
	Bangun Purba 2019	30	21	21	-	-
	2018	30	21	21	-	-

Sumber: KUA Kecamatan Bangun Purba

**Tabel 4.3.2 Jumlah Jemaah Haji Yang Diberangkatkan
TiapDesa/Kelurahan di Kecamatan Bangun Purba
(orang), 2019**

	Desa/Kelurahan	Laki-Laki	Perempuan	Jumlah
	(1)	(2)	(3)	(4)
1	Mabar	-	-	-
2	Sibaganding	-	-	-
3	Bah Balua	-	-	-
4	Rumah Deleng	-	-	-
5	Bandar Gugung	-	-	-
6	Bandar Meriah	-	-	-
7	Perguruan	-	-	-
8	Bangun Purba Tengah	-	-	-
9	Damak Maliho	1	2	3
10	Suka Luwe	-	-	-
11	Urung Ganjang	-	-	-
12	Bandar Kwala	-	-	-
13	Marombun Barat	-	-	-
14	Marombun Ujung Jawi	-	-	-
15	Bah Perak	-	-	-
16	Bangun Purba	5	3	8
17	Greahan	-	-	-
18	Cimahe	1	-	1
19	Batu Gingging	-	-	-
20	Tanjung Purba	-	-	-
21	Sialang	3	-	3
22	Bagerpang	-	-	-
23	Batu Rata	-	-	-
24	Ujung Rambe	-	-	-
	Bangun Purba 2019	10	5	15
	2018	18	27	45

Sumber: KUA Kecamatan Bangun Purba

Tabel 4.3.3 Jumlah PPN/P3N, Nikah, Talak, Cerai, dan Rujuk di Kecamatan Bangun Purba, 2019

	Desa/Kelurahan	PPN/P3R	Nikah	Cerai Talak	Cerai Gugat
	(1)	(2)	(3)	(4)	(5)
1	Mabar	1	2	-	-
2	Sibaganding	-	-	-	-
3	Bah Balua	-	-	-	-
4	Rumah Deleng	-	-	-	-
5	Bandar Gugung	-	-	-	-
6	Bandar Meriah	1	3	-	-
7	Perguruan	-	-	-	-
8	Bangun Purba Tengah	-	-	-	-
9	Damak Maliho	-	2	-	-
10	Suka Luwe	-	2	-	-
11	Urung Ganjang	-	-	-	-
12	Bandar Kwala	-	-	-	-
13	Marombun Barat	-	-	-	-
14	Marombun Ujung Jawi	-	-	-	-
15	Bah Perak	-	-	-	-
16	Bangun Purba	-	3	-	-
17	Greahan	-	-	-	-
18	Cimahe	-	1	-	-
19	Batu Gingging	-	3	-	-
20	Tanjung Purba	-	2	-	-
21	Sialang	1	5	-	-
22	Bagerpang	-	-	-	-
23	Batu Rata	-	-	-	-
24	Ujung Rambe	-	2	-	-
	Bangun Purba 2019	-	25	-	-
	2018	2	140	1	6

Sumber: KUA Kecamatan Bangun Purba

4.4. SOSIAL LAINNYA

Tabel 4.4.1 Jumlah Bangunan Rumah Tempat Tinggal Menurut Desa/Kelurahan di Kecamatan Bangun Purba,2019

	Desa/Kelurahan	Permanen	Semi Permanen	Kayu/Darurat	Jumlah
	(1)	(2)	(3)	(4)	(5)
1	Mabar
2	Sibaganding
3	Bah Balua
4	Rumah Deleng
5	Bandar Gugung
6	Bandar Meriah
7	Perguruan
8	Bangun Purba Tengah
9	Damak Maliho
10	Suka Luwe
11	Urung Ganjang
12	Bandar Kwala
13	Marombun Barat
14	Marombun Ujung Jawi
15	Bah Perak
16	Bangun Purba
17	Greahan
18	Cimahe
19	Batu Gingging
20	Tanjung Purba
21	Sialang
22	Bagerpang
23	Batu Rata
24	Ujung Rambe
	Bangun Purba2019
	2018	3 865	1 744	547	6 156

Sumber: Kantor Desa/Kelurahan Kecamatan Bangun Purba

Tabel 4.4.2 Jumlah Hasil Pentahapan Keluarga Sejahtera Menurut Desa/Kelurahan di Kecamatan Bangun Purba, 2019

	Desa/Kelurahan	Pra Sejahtera	Keluarga Sejahtera			
			I	II	III	III-Plus
	(1)	(2)	(3)	(4)	(5)	(6)
1	Mabar	10	48	156	92	348
2	Sibaganding	18	86	106	20	230
3	Bah Balua	-	-	116	3	119
4	Rumah Deleng	36	42	61	35	179
5	Bandar Gugung	-	13	94	75	195
6	Bandar Meriah	-	26	238	3	285
7	Perguruan	13	39	126	31	213
8	Bangun Purba Tengah	-	23	122	33	182
9	Damak Maliho	35	161	134	40	380
10	Suka Luwe	2	-	168	2	172
11	Urung Ganjang	1	9	28	8	46
12	Bandar Kwala	12	23	56	26	117
13	Marombun Barat	-	-	2	7	10
14	Marombun Ujung Jawi	-	-	19	26	74
15	Bah Perak	17	20	54	38	129
16	Bangun Purba	40	72	375	160	812
17	Greahan	-	-	78	184	266
18	Cimahe	-	30	196	13	239
19	Batu Gingging	9	15	261	26	311
20	Tanjung Purba	22	33	147	94	332
21	Sialang	-	102	188	267	560
22	Bagerpang	-	11	235	70	316
23	Batu Rata	-	-	120	51	171
24	Ujung Rambe	18	49	374	120	567
	Bangun Purba2019	233	802	3 454	1 424	6 253
	2018	233	802	3 335	1 655	339

Sumber: UPTKB Kecamatan Bangun Purba

BAB05

Chapter

PERTANIAN

Agriculture

2019



5.1. TANAMAN PANGAN

Tabel 5.1.1 Luas Panen Tanaman Pangan Menurut Desa/Kelurahan di Kecamatan Bangun Purba (Ha), 2019

	Desa/Kelurahan	Padi Sawah	Padi Ladang	Jagung	Kedelai
	(1)	(2)	(3)	(4)	(5)
1	Mabar	80	-	-	-
2	Sibaganding	-	-	-	-
3	Bah Balua	-	-	-	-
4	Rumah Deleng	-	-	97	-
5	Bandar Gugung	-	6	118	-
6	Bandar Meriah	-	-	-	-
7	Perguruan	-	-	-	-
8	Bangun Purba Tengah	-	-	-	-
9	Damak Maliho	-	-	-	-
10	Suka Luwe	-	-	-	-
11	Urung Ganjang	-	-	-	-
12	Bandar Kwala	-	-	18	-
13	Marombun Barat	-	-	-	-
14	Marombun Ujung Jawi	-	-	-	-
15	Bah Perak	-	-	-	-
16	Bangun Purba	-	-	-	-
17	Greahan	-	-	-	-
18	Cimahe	-	-	-	-
19	Batu Gingging	-	-	-	-
20	Tanjung Purba	-	-	-	-
21	Sialang	-	-	-	-
22	Bagerpang	-	-	-	-
23	Batu Rata	-	-	-	-
24	Ujung Rambe	50	-	-	-
	Bangun Purba	130	6	233	-

Sumber: KUPT Pertanian Kecamatan Bangun Purba
(Laporan statistic pertanian tanaman pangan, penggunaan lahan)

Tabel 5.1.2 Produksi Tanaman Pangan Menurut Desa/Kelurahan di Kecamatan Bangun Purba (Ton), 2019

	Desa/Kelurahan	Padi Sawah	Padi Ladang	Jagung	Kedelai
	(1)	(2)	(3)	(4)	(5)
1	Mabar	614.25	-	-	-
2	Sibaganding	-	-	-	-
3	Bah Balua	-	-	-	-
4	Rumah Deleng	-	-	542.26	-
5	Bandar Gugung	-	15	659.66	-
6	Bandar Meriah	-	-	-	-
7	Perguruan	-	-	-	-
8	Bangun Purba Tengah	-	-	-	-
9	Damak Maliho	-	-	-	-
10	Suka Luwe	-	-	-	-
11	Urung Ganjang	-	-	-	-
12	Bandar Kwala	-	-	100.63	-
13	Marombun Barat	-	-	-	-
14	Marombun Ujung Jawi	-	-	-	-
15	Bah Perak	-	-	-	-
16	Bangun Purba	-	-	-	-
17	Greahan	-	-	-	-
18	Cimahe	-	-	-	-
19	Batu Gingging	-	-	-	-
20	Tanjung Purba	-	-	-	-
21	Sialang	-	-	-	-
22	Bagerpang	-	-	-	-
23	Batu Rata	-	-	-	-
24	Ujung Rambe	383.90	-	-	-
	Bangun Purba	998.15	15	1,302.55	-

Sumber: KUPT Pertanian Kecamatan Bangun Purba
(Laporan statistic pertanian tanaman pangan, penggunaan lahan)

Tabel 5.1.3 Luas Panen, Produksi dan Rata-rata Produksi Tanaman Pangan Menurut Jenis Tanaman di Kecamatan Bangun Purba, 2019

JenisTanaman		Luas Panen (Ha)	Produksi (Ton)	Rata-rata Produksi (Ton/Ha)
(1)	(2)	(3)	(4)	
1	Padi Sawah	130	998.15	7.68
2	Padi Ladang	6	15	2,50
3	Jagung	233	1,302.55	5,59
4	Kedelai	-	-	-
5	Kacang Tanah	-	-	-
6	Kacang Hijau	-	-	-
7	Ubi Kayu	-	-	-
8	Ubi Jalar	-	-	-

Sumber: KUPT Pertanian Kecamatan Bangun Purba
(Laporan statistic pertanian tanaman pangan, penggunaan lahan)

5.2. TANAMAN HORTIKULTURA

Tabel 5.2.1 Luas Panen Tanaman Sayuran Menurut Jenis Tanamandi Kecamatan Bangun Purba (Ha), 2018-2019

Jenis Tanaman		2018	2019
(1)		(2)	(3)
1	Bawang Merah	-	-
2	Cabai	1	0
3	Petsai	-	-
4	Tomat	-	-

Sumber : BPS, Statistik Pertanian Hortikultura SPH-SBS

Tabel 5.2.2 Produksi Tanaman Sayuran Menurut Jenis Tanaman di Kecamatan Bangun Purba (Kuintal), 2018-2019

Jenis Tanaman		2018	2019
(1)		(2)	(3)
1	Bawang Merah	-	-
2	Cabai	20	0
3	Petsai	-	-
4	Tomat	-	-

Sumber : BPS, Statistik Pertanian Hortikultura SPH-SBS

Tabel 5.2.3 Luas Panen, Produksi dan Rata-rata Produksi Tanaman Buah-buahan Menurut Jenis Tanaman di Kecamatan Bangun Purba, 2019

	JenisTanaman	Luas Panen (Pohon)	Produksi (Ton)	Rata-rata Produksi(Ton /Pohon)
	(1)	(2)	(3)	(4)
1	Alpukat
2	Mangga
3	Rambutan
4	Duku/Langsar
5	Jeruk Siam
6	Durian
7	Jambu Biji
8	Jambu Air
9	Sawo
10	Pisang
11	Manggis
12	Nangka
13	Sirsak
14	Belimbing
15	Sukun

Sumber: KUPT Pertanian Kecamatan Bangun Purba

Ket.: ...) Data tidak tersedia

5.3. TANAMAN PERKEBUNAN

Tabel 5.3.1 Luas Panen dan Produksi Tanaman Perkebunan Rakyat di Kecamatan Bangun Purba, 2019

Jenis Tanaman		Luas Panen (Ha)	Produksi (Ton)
(1)		(2)	(3)
1	Karet	859,46	661,36
2	Kelapa	58,18	49,49
3	Kelapa Sawit	898,64	3 029,68
4	Kopi	-	-
4	Kakao	254,00	232,13
5	Pinang	29,30	30,05
6	Kemiri	27,00	16,20
6.	Aren	27,00	13,50

Sumber: Dinas Pertanian Kabupaten Deli Serdang

5.4. PETERNAKAN

Tabel 5.4.1 Populasi Ternak Menurut Jenis Ternak di Kecamatan Bangun Purba (Ekor),2018-2019

Jenis Ternak		2018	2019
(1)		(2)	(3)
1	Sapi Perah	73	75
2	Sapi Potong	5,133	5,184
3	Kerbau	125	125
4	Kambing	15,389	14,513
5	Domba	7083	7,445
6	Babi	2503	2,145

Sumber: Dinas Pertanian Kabupaten Deli Serdang

Tabel 5.4.2 Populasi Unggas Menurut Jenis Ternak di Kecamatan Bangun Purba (Ekor),2018-2019

Jenis Ternak		2018	2019
(1)		(2)	(3)
1	Ayam Kampung	18,488	20,891
2	Ayam Petelur	-	-
3	Ayam Pedaging	1,105,912	1,116,971
4	Itik/Itik Manila	-	-

Sumber: Dinas Pertanian Kabupaten Deli Serdang

BAB 06
Chapter

INDSTRI DAN ENERGI

Industry and Energy

2019

6.1. INDUSTRI

Tabel 6.1.1 Jumlah Perusahaan Industri Besar, Sedang, Kecil, dan Kerajinan Rumah Tangga Menurut Desa/Kelurahan di Kecamatan Bangun Purba, 2019

Desa/Kelurahan	Besar	Sedang	Kecil	Kerajinan RT
(1)	(2)	(3)	(4)	(5)
1 Mabar	-	-	-	-
2 Sibaganding	-	-	-	-
3 Bah Balua	-	-	-	-
4 Rumah Deleng	-	-	-	-
5 Bandar Gugung	-	-	-	-
6 Bandar Meriah	1	-	-	-
7 Perguruan	-	-	-	-
8 Bangun Purba Tengah	-	-	-	-
9 Damak Maliho	-	-	1	-
10 Suka Luwe	-	-	-	-
11 Urung Ganjang	-	-	-	-
12 Bandar Kwala	-	-	-	-
13 Marombun Barat	-	-	-	-
14 Marombun Ujung Jawi	-	-	-	-
15 Bah Perak	-	-	-	-
16 Bangun Purba	-	-	-	-
17 Greahan	-	-	-	-
18 Cimahe	-	-	-	-
19 Batu Gingging	-	-	-	-
20 Tanjung Purba	-	-	-	-
21 Sialang	-	-	-	21
22 Bagerpang	-	-	-	-
23 Batu Rata	1	-	-	-
24 Ujung Rambe	-	-	-	-
Bangun Purba 2019	2	0	1	21
2018	1	3	3	21

Sumber: Koordinator Statistik Kecamatan Bangun Purba

Tabel 6.1.2 Jumlah Tenaga Kerja pada Perusahaan Industri Besar, Sedang, Kecil, dan Kerajinan Rumah Tangga Menurut Desa/Kelurahan di Kecamatan Bangun Purba, 2019

	Desa/Kelurahan	Besar	Sedang	Kecil	Kerajinan RT
	(1)	(2)	(3)	(4)	(5)
1	Mabar	-	-	-	-
2	Sibaganding	-	-	-	-
3	Bah Balua	-	-	-	-
4	Rumah Deleng	-	-	-	-
5	Bandar Gugung	-	-	-	-
6	Bandar Meriah	134	-	-	-
7	Perguruan	-	-	-	-
8	Bangun Purba Tengah	-	-	-	-
9	Damak Maliho	-	1	-	-
10	Suka Luwe	-	-	-	-
11	Urung Ganjang	-	-	-	-
12	Bandar Kwala	-	-	-	-
13	Marombun Barat	-	-	-	-
14	Marombun Ujung Jawi	-	-	-	-
15	Bah Perak	-	-	-	-
16	Bangun Purba	-	-	-	-
17	Greahan	-	-	-	-
18	Cimahe	-	-	-	-
19	Batu Gingging	-	-	-	-
20	Tanjung Purba	-	-	-	-
21	Sialang	-	-	-	32
22	Bagerpang	-	-	-	-
23	Batu Rata	22	-	-	-
24	Ujung Rambe	-	-	-	-
	Bangun Purba 2019	156	10	-	32
	2018	139	50	6	30

Sumber: Koordinator Statistik Kecamatan Bangun Purba

Tabel 6.1.3 Jumlah Perusahaan Industri Besar dan Sedang Menurut Klasifikasi Industri di Kecamatan Bangun Purba (unit), 2019

Klasifikasi Industri	Jumlah Perusahaan	Jumlah Tenaga Kerja
(1)	(2)	(3)
1. Industri Makanan, Minuman dan Tembakau	-	-
2. Industri Tekstil, Pakaian Jadi dan Kulit	-	-
3. Industri Kayu, Perabot Rumahtangga	-	-
4. Industri Kertas, Percetakan dan Penerbit	-	-
5. Industri Kimia, Batu Bara, Karet dan Plastik	-	-
6. Industri Barang Galian Bukan Logam Kecuali Minyak Bumi dan Batu Bara	-	-
7. Industri Logam Dasar	-	-
8. Industri Barang dari Logam, Mesin dan Peralatannya	-	-
9. Industri Pengolahan Lainnya	2	156
Jumlah 2019	2	156
2018	1	193

Sumber: Koordinator Statistik Kecamatan Bangun Purba

Tabel 6.1.4 Jumlah Kilang Padi dan Kilang Batu Bata Menurut Desa/Kelurahan di Kecamatan Bangun Purba, 2019

Desa/Kelurahan	Kilang Padi		Kilang Batu Bata	
	Jumlah	Tenaga Kerja	Jumlah	Tenaga Kerja
(1)	(2)	(3)	(4)	(5)
1 Mabar
2 Sibaganding
3 Bah Balua
4 Rumah Deleng
5 Bandar Gugung
6 Bandar Meriah
7 Perguruan
8 Bangun Purba Tengah
9 Damak Maliho
10 Suka Luwe
11 Urung Ganjang
12 Bandar Kwala
13 Marombun Barat
14 Marombun Ujung Jawi
15 Bah Perak
16 Bangun Purba
17 Greahan
18 Cimahe
19 Batu Gingging
20 Tanjung Purba
21 Sialang
22 Bagerpang
23 Batu Rata
24 Ujung Rambe
Bangun Purba 2019
2018

Sumber: Kantor Desa/Kelurahan Kecamatan Bangun Purba

Ket.: ...) Data tidak tersedia

6.2. ENERGI

Tabel 6.2.1 Jumlah Pelanggan dan Banyaknya Air Bersih yang Disalurkan Jenis Pelanggan di Kecamatan Bangun Purba, 2019

Jenis Pelanggan		Jumlah Pelanggan	Air Bersih Disalurkan (m ³)
(1)			
1	Rumah Tangga	1532	195 504
2	Hotel	-	-
3	Badan Sosial dan RS	13	6 230
4	Tempat Ibadah/Umum	4	1 293
5	Niaga	36	6 604
6	Industri	-	-
7	Instansi Pemerintah	16	5 806
8	Khusus	-	-
Jumlah 2019		1 601	215 437

BAB 07

Chapter

PERDAGANGAN

Trade

2019

Tabel 7.1 Jumlah Pasar Tradisional (Tetap) dan Pasar Mingguan (Pekanan) Menurut Desa/Kelurahan di Kecamatan Bangun Purba,2019

	Desa/Kelurahan	Pasar Tetap	Pasar Pekan	Jumlah
	(1)	(2)	(3)	(4)
1	Mabar	-	-	-
2	Sibaganding	-	-	-
3	Bah Balua	-	-	-
4	Rumah Deleng	-	-	-
5	Bandar Gugung	-	1	1
6	Bandar Meriah	-	-	-
7	Perguruan	-	1	1
8	Bangun Purba Tengah	-	-	-
9	Damak Maliho	-	1	1
10	Suka Luwe	-	-	-
11	Urung Ganjang	-	-	-
12	Bandar Kwala	-	-	-
13	Marombun Barat	-	-	-
14	Marombun Ujung Jawi	-	-	-
15	Bah Perak	-	-	-
16	Bangun Purba	1	2	3
17	Greahan	-	-	-
18	Cimahe	-	-	-
19	Batu Gingging	-	-	-
20	Tanjung Purba	-	1	1
21	Sialang	-	-	-
22	Bagerpang	-	-	-
23	Batu Rata	-	-	-
24	Ujung Rambe	-	1	1
	Bangun Purba 2019	1	7	8
	2018	2	3	5

Sumber: Kantor Desa/Kelurahan Kecamatan Bangun Purba

Tabel 7.2 Jumlah Toko, Kios, dan Warung Menurut Desa/Kelurahan di Kecamatan Bangun Purba, 2019

	Desa/Kelurahan	Toko	Kios	Warung	Jumlah
	(1)	(2)	(3)	(4)	(5)
1	Mabar	1	17	18	36
2	Sibaganding	-	-	15	15
3	Bah Balua	-	-	8	8
4	Rumah Deleng	-	-	6	6
5	Bandar Gugung	1	2	10	13
6	Bandar Meriah	-	15	6	21
7	Perguruan	-	3	21	24
8	Bangun Purba Tengah	-	-	23	23
9	Damak Maliho	-	22	15	37
10	Suka Luwe	-	-	19	19
11	Urung Ganjang	-	-	3	3
12	Bandar Kwala	-	-	10	10
13	Marombun Barat	-	-	-	0
14	Marombun Ujung Jawi	-	-	4	4
15	Bah Perak	-	8	6	14
16	Bangun Purba	5	7	16	28
17	Greahan	-	4	3	7
18	Cimahe	-	-	10	10
19	Batu Gingging	-	-	13	13
20	Tanjung Purba	-	5	18	23
21	Sialang	-	9	19	28
22	Bagerpang	-	-	10	10
23	Batu Rata	-	-	15	15
24	Ujung Rambe	-	-	125	125
	Bangun Purba 2019	7	92	393	492
	2018	7	126	286	419

Sumber: Kantor Desa/Kelurahan Kecamatan Bangun Purba

Tabel 7.3 Jumlah Bengkel dan Service Elektronik Menurut Desa/Kelurahan di Kecamatan Bangun Purba, 2019

	Desa/Kelurahan	Bengkel Mobil	Bengkel Motor	Bengkel Sepeda	Servis Elektronik
	(1)	(2)	(3)	(4)	(5)
1	Mabar	0	2	0	0
2	Sibaganding	2	2	0	0
3	Bah Balua	0	0	0	0
4	Rumah Deleng	0	1	0	0
5	Bandar Gugung	0	1	0	0
6	Bandar Meriah	0	0	0	1
7	Perguruan	0	5	0	0
8	Bangun Purba Tengah	0	1	0	0
9	Damak Maliho	1	5	1	0
10	Suka Luwe	0	1	0	0
11	Urung Ganjang	0	0	0	0
12	Bandar Kwala	0	0	0	0
13	Marombun Barat	0	0	0	0
14	Marombun Ujung Jawi	0	0	0	0
15	Bah Perak	0	0	0	0
16	Bangun Purba	2	3	2	1
17	Greahan	0	0	0	0
18	Cimahe	0	3	1	1
19	Batu Gingging	0	1	1	0
20	Tanjung Purba	0	3	1	0
21	Sialang	4	7	1	-
22	Bagerpang	0	3	0	0
23	Batu Rata	0	0	0	0
24	Ujung Rambe	0	3	0	1
	Bangun Purba 2019	9	41	7	4
	2018	10	39	3	5

Sumber: Koordinator Statistik Kecamatan Bangun Purba

Tabel 7.4 Jumlah Tenaga Kerja yang Bekerja pada Bengkel dan Service Elektronik Menurut Desa/Kelurahan di Kecamatan Bangun Purba, 2019

Desa/Kelurahan	Bengkel Mobil	Bengkel Motor	Bengkel Sepeda	Servis Elektronik
(1)	(2)	(3)	(4)	(5)
1 Mabar	0	2	0	0
2 Sibaganding	6	2	0	0
3 Bah Balua	0	0	0	0
4 Rumah Deleng	0	1	0	0
5 Bandar Gugung	0	1	0	0
6 Bandar Meriah	0	0	0	1
7 Perguruan	0	5	0	0
8 Bangun Purba Tengah	0	1	0	0
9 Damak Maliho	5	8	1	0
10 Suka Luwe	0	1	0	0
11 Urung Ganjang	0	0	0	0
12 Bandar Kwala	0	0	0	0
13 Marombun Barat	0	0	0	0
14 Marombun Ujung Jawi	0	0	0	0
15 Bah Perak	0	0	0	0
16 Bangun Purba	6	6	4	1
17 Greahan	0	0	0	0
18 Cimahe	0	3	1	1
19 Batu Gingging	0	1	1	0
20 Tanjung Purba	0	3	1	0
21 Sialang	10	11	2	-
22 Bagerpang	0	4	0	0
23 Batu Rata	0	0	0	0
24 Ujung Rambe	0	3	0	1
Bangun Purba 2019	27	52	10	4
2018	25	52	5	5

Sumber: Koordinator Statistik Kecamatan Bangun Purba

BAB 08

Chapter

TRANSPORTASI PARIWISATA

Transportation and Tourism

2019



8.1. TRANSPORTASI

Tabel 8.1.1 Panjang Jalan Menurut Jenis Permukaan dan Desa/Kelurahan di Kecamatan Bangun Purba (Km), 2019

	Desa/Kelurahan	Aspal	Kerikil	Beton	Tanah	Jumlah
	(1)	(2)	(3)	(4)	(5)	(6)
1	Mabar	1,4	2,5	1	20	24,9
2	Sibaganding	3	0	2	0	5
3	Bah Balua	0	1	2	1	4
4	Rumah Deleng	4,5	0	0	0	4,5
5	Bandar Gugung	0	0	1,5	2	3,5
6	Bandar Meriah	4	1,80	8,38	1,50	15,68
7	Perguruan	1	0	0,5	0,5	2
8	Bangun Purba Tengah	0	1,5	1,8	0,5	3,8
9	Damak Maliho	0	5	0	2	7
10	Suka Luwe	0	0	0	2	2
11	Urung Ganjang	0	0	3,5	3,5	7
12	Bandar Kwala	1	3	4	1	8
13	Marombun Barat	0	1	0,504	0,75	2,254
14	Marombun Ujung Jawi	0	4,9	1,3	0	6,2
15	Bah Perak	3	2	3	5	13
16	Bangun Purba	2	1,5	1	0	4,5
17	Greahan	-	0,5	0,7	0	1,2
18	Cimahe	2	2	2	2	8
19	Batu Gingging	1	1,5	0	0	2,5
20	Tanjung Purba	0,75	3	0,4	0	4,15
21	Sialang	5	0	3,5	1	9,5
22	Bagerpang	0	1	0,4	2,6	4
23	Batu Rata	0	1	1	5	7
24	Ujung Rambe	13	2	2	1	18
	Bangun Purba 2019	40,9	33,7	36,784	50,85	156,234
	2018	25,2	42,4	36,138	60,05	162,788

Sumber: Kantor Desa/Kelurahan Kecamatan Bangun Purba

Tabel 8.1.2 Panjang Jalan Menurut Kondisi Jalan dan Desa/Kelurahan di Kecamatan Bangun Purba (Km), 2019

	Desa/Kelurahan	Baik	Sedang	Rusak	Rusak Berat	Jumlah
	(1)	(2)	(3)	(4)	(5)	(6)
1	Mabar	1	0,9	16	7	24,9
2	Sibaganding	5	0	0	0	5
3	Bah Balua	2	1	1	0	4
4	Rumah Deleng	2	2,5	0	0	4,5
5	Bandar Gugung	1	1	1,5	0	3,5
6	Bandar Meriah	14,18	0	1,5	0	15,68
7	Perguruan	1	1	0	0	2
8	Bangun Purba Tengah	1,8	0,5	1,2	0,3	3,8
9	Damak Maliho	0	0	5	2	7
10	Suka Luwe	0	2	0	0	2
11	Urung Ganjang	0	3	4	0	7
12	Bandar Kwala	2	2	2	2	8
13	Marombun Barat	0,25	0,254	1	0,75	2,254
14	Marombun Ujung Jawi	1,3	0	4,9	0	6,2
15	Bah Perak	8	0	5	0	13
16	Bangun Purba	4,5	0	0	0	4,5
17	Greahan	0	1,2	0	0	1,2
18	Cimahe	4	2	2	0	8
19	Batu Gingging	2,5	0	0	0	2,5
20	Tanjung Purba	0,75	2,40	1	0	4,15
21	Sialang	4,5	2,5	2,5	0	9,5
22	Bagerpang	0	1	3	0	4
23	Batu Rata	0	7	0	0	7
24	Ujung Rambe	11	1	6	0	18
	Bangun Purba 2019	64.23	28.354	54.9	11.75	156.234
	2018	57,484	36,954	51,6	16,75	162,788

Sumber: Kantor Desa/Kelurahan Kecamatan Bangun Purba

Tabel 8.1.3 Jumlah Kendaraan Bermotor Menurut Jenis Kendaraan dan Desa/Kelurahan di Kecamatan Bangun Purba (Unit),2019

	Desa/Kelurahan	Mobil Umum/ Mopen	Mobil Pribadi	Truk/ Gerobak	Becak Motor	Sepeda Motor
	(1)	(2)	(3)	(4)	(5)	(6)
1	Mabar	0	6	8	0	300
2	Sibaganding	2	15	0	0	273
3	Bah Balua	0	3	1	1	134
4	Rumah Deleng	0	8	0	0	176
5	Bandar Gugung	0	5	4	0	80
6	Bandar Meriah	0	18	0	0	290
7	Perguruan	0	20	4	0	150
8	Bangun Purba Tengah	1	11	3	0	225
9	Damak Maliho	4	30	12	0	400
10	Suka Luwe	0	10	0	0	165
11	Urung Ganjang	1	3	0	0	30
12	Bandar Kwala	1	14	10	1	180
13	Marombun Barat	0	4	2	0	20
14	Marombun Ujung Jawi	0	3	1	0	64
15	Bah Perak	0	4	6	0	150
16	Bangun Purba	8	35	50	7	110
17	Greahan	0	13	0	0	100
18	Cimahe	0	16	0	0	316
19	Batu Gingging	0	7	0	0	300
20	Tanjung Purba	0	15	8	3	500
21	Sialang	5	27	17	2	1009
22	Bagerpang	0	13	1	0	442
23	Batu Rata	0	3	0	1	270
24	Ujung Rambe	0	15	0	2	525
	Bangun Purba 2019	22	298	127	17	6,209
	2018	42	351	105	23	6 958

Sumber: Kantor Desa/Kelurahan Kecamatan Bangun Purba

Tabel 8.1.4 Jumlah Kendaraan Tidak Bermotor Menurut Jenis Kendaraan dan Desa/Kelurahan di Kecamatan Bangun Purba (Unit), 2019

	Desa/Kelurahan	Becak Dayung	Sepeda	Pedati
	(1)	(2)	(3)	(4)
1	Maabar	0	0	0
2	Sibaganding	0	2	0
3	Bah Balua	0	100	0
4	Rumah Deleng	0	0	0
5	Bandar Gugung	0	10	0
6	Bandar Meriah	0	14	0
7	Perguruan	0	50	0
8	Bangun Purba Tengah	0	65	0
9	Damak Maliho	0	40	0
10	Suka Luwe	0	50	0
11	Urung Ganjang	0	0	0
12	Bandar Kwala	0	20	0
13	Marombun Barat	0	4	2
14	Marombun Ujung Jawi	0	0	0
15	Bah Perak	0	0	0
16	Bangun Purba	4	95	0
17	Greahan	0	38	0
18	Cimahe	0	156	0
19	Batu Gingging	0	20	0
20	Tanjung Purba	0	2	0
21	Sialang	0	14	0
22	Bagerpang	0	0	0
23	Batu Rata	0	23	0
24	Ujung Rambe	0	30	0
	Bangun Purba 2019	4	733	2
	2018	0	507	0

Sumber: Kantor Desa/Kelurahan Kecamatan Bangun Purba

8.2. KOMUNIKASI

Tabel 8.2.1 Jumlah Sarana Komunikasi Menurut Desa/Kelurahan di Kecamatan Bangun Purba, 2019

Desa/Kelurahan	Kantor Pos Pembantu	Menara Pemancar	Warnet	Wartel
(1)	(2)	(3)	(4)	(5)
1	Mabar	0	2	0
2	Sibaganding	0	0	0
3	Bah Balua	0	0	0
4	Rumah Deleng	0	2	0
5	Bandar Gugung	0	4	2
6	Bandar Meriah	0	1	0
7	Perguruan	0	0	0
8	Bangun Purba Tengah	0	2	0
9	Damak Maliho	0	0	1
10	Suka Luwe	0	1	0
11	Urung Ganjang	0	1	0
12	Bandar Kwala	0	0	0
13	Marombun Barat	0	0	0
14	Marombun Ujung Jawi	0	0	0
15	Bah Perak	0	0	0
16	Bangun Purba	1	0	2
17	Greahan	0	0	1
18	Cimahe	0	0	0
19	Batu Gingging	0	0	1
20	Tanjung Purba	0	2	0
21	Sialang	0	2	3
22	Bagerpang	0	0	0
23	Batu Rata	0	0	0
24	Ujung Rambe	0	2	2
Bangun Purba 2019	1	17	14	
2018	2	13	10	-

Sumber: Kantor Desa/Kelurahan Kecamatan Bangun Purba

Tabel 8.2.2 Jumlah Produksi Pos Menurut Jenisnya di Kecamatan Bangun Purba, 2019

Jenis Produksi Pos	Satuan	Masuk	Keluar
(1)	(2)	(3)	(4)
1. Surat Biasa	Lembar	749	-
2. Kilat Biasa	Lembar	309	46
3. Kilat Khusus	Lembar	3 798	323
4. Paket Pos	Kirim	217	36
5. Wesel Pos	Kirim	199	181
Jumlah 2019		5 092	586
2018		-	-

Sumber: Kantor Pos Pembantu Kecamatan Bangun Purba

8.3. HOTEL DAN PARIWISATA

Tabel 8.3.1 Jumlah Jasa Penginapan Tiap Desa/Kelurahan di Kecamatan Bangun Purba, 2019

	Desa/Kelurahan	Hotel	Losmen	Wisma/ Mess	Asrama/ Pondokan
	(1)	(2)	(3)	(4)	(5)
1	Mabar	-
2	Sibaganding	-
3	Bah Balua	-
4	Rumah Deleng	-
5	Bandar Gugung	-
6	Bandar Meriah	-
7	Perguruan	-
8	Bangun Purba Tengah	-
9	Damak Maliho	-
10	Suka Luwe	-
11	Urung Ganjang	-
12	Bandar Kwala	-
13	Marombun Barat	-
14	Marombun Ujung Jawi	-
15	Bah Perak	-
16	Bangun Purba	-
17	Greahan	-
18	Cimahe	-
19	Batu Gingging	-
20	Tanjung Purba	-
21	Sialang	-
22	Bagerpang	-
23	Batu Rata	-
24	Ujung Rambe	-
	Bangun Purba 2019	-
	2018	-

Sumber: Kantor Desa/Kelurahan Kecamatan Bangun Purba
 ...) Data tidak tersedia

Tabel 8.3.2 Jumlah Tempat Penyediaan Makan dan Minum Menurut Desa/Kelurahan di Kecamatan Bangun Purba,2019

	Desa/Kelurahan	Restoran/ Rumah Makan	Warung/ Kedai Makan	Kafe	Warung Kopi
	(1)	(2)	(3)	(4)	(5)
1	Mabar	0	2	0	12
2	Sibaganding	0	4	0	3
3	Bah Balua	0	0	0	4
4	Rumah Deleng	1	0	0	2
5	Bandar Gugung	0	1	0	8
6	Bandar Meriah	2	6	0	4
7	Perguruan	0	2	0	15
8	Bangun Purba Tengah	0	4	0	7
9	Damak Maliho	2	22	0	10
10	Suka Luwe	0	4	0	5
11	Urung Ganjang	0	0	0	2
12	Bandar Kwala	0	5	0	5
13	Marombun Barat	0	0	0	0
14	Marombun Ujung Jawi	0	1	0	1
15	Bah Perak	0	6	0	6
16	Bangun Purba	5	8	0	5
17	Greahan	0	0	0	3
18	Cimahe	0	10	0	2
19	Batu Gingging	0	0	0	3
20	Tanjung Purba	0	3	0	6
21	Sialang	0	4	1	15
22	Bagerpang	0	6	0	4
23	Batu Rata	0	0	0	3
24	Ujung Rambe	0	3	0	6
	Bangun Purba2019	10	91	1	131
	2018	-	90	1	212

Sumber: Kantor Desa/Kelurahan Kecamatan Bangun Purba

Tabel 8.3.3 Jumlah dan Nama Obyek Wisata Menurut Desa/Kelurahan di Kecamatan Bangun Purba,2019

	Desa/Kelurahan	Obyek Wisata	
		Jumlah	Nama
	(1)	(2)	(3)
1	Mabar	1	Pantai Salju
2	Sibaganding	1	Pantai Bela
3	Bah Balua	-	
4	Rumah Deleng	-	
5	Bandar Gugung	-	
6	Bandar Meriah	-	
7	Perguruan	-	
8	Bangun Purba Tengah	-	
9	Damak Maliho	-	
10	Suka Luwe	-	
11	Urung Ganjang	1	Pantai Gua Batu
12	Bandar Kwala	-	
13	Marombun Barat	-	
14	Marombun Ujung Jawi	-	
15	Bah Perak	-	
16	Bangun Purba	-	
17	Greaahan	-	
18	Cimahe	-	
19	Batu Gingging	-	
20	Tanjung Purba	-	
21	Sialang	-	
22	Bagerpang	-	
23	Batu Rata	-	
24	Ujung Rambe	-	
	Bangun Purba 2019	3	
	2018	3	

Sumber: Kantor Desa/Kelurahan Kecamatan Bangun Purba

BAB 09

Chapter

KEUANGAN DAN HARGA-HARGA

Finance and Price

2019



9.1. KEUANGAN

**Tabel 9.1.1 Target dan Realisasi Penerimaan PBB Tiap Desa/
Kelurahan di Kecamatan Bangun Purba (Rp),2019**

	Desa/Kelurahan	Target	Realisasi	Persen tase
	(1)	(2)	(3)	(4)
1	Maabar	65 065 536	23 243 992	35,72
2	Sibaganding	67 494 698	38 794 108	57,48
3	Bah Balua	28 768 249	12 148 432	42,23
4	Rumah Deleng	35 982 061	16 318 129	45,35
5	Bandar Gugung	30 180 717	19 465 925	64,50
6	Bandar Meriah	-	62 661 640	#DIV/0!
7	Perguruan	35 576 401	16 249 292	45,67
8	Bangun Purba Tengah	-	-	-
9	Damak Maliho	37 938 991	16 209 519	42,73
10	Suka Luwe	-	-	-
11	Urung Ganjang	6 152 118	3 576 712	58,14
12	Bandar Kwala	12 074 712	8 858 915	73,37
13	Marombun Barat	8 385 467	5 259 485	62,72
14	Marombun Ujung Jawi	-	-	-
15	Bah Perak	50 765 724	30 606 891	60,29
16	Bangun Purba	82 037 011	33 462 040	40,79
17	Greahan	-	-	-
18	Cimahe	17 995 845	4 347 344	24,16
19	Batu Gingging	-	-	-
20	Tanjung Purba	17 872 942	12 101 604	67,71
21	Sialang	70 684 541	49 474 926	69,99
22	Bagerpang	-	-	-
23	Batu Rata	-	-	-
24	Ujung Rambe	21 010 549	9 522 236	45,32
	Bangun Purba2019	587 985 562	362 301 190	61,62
	2018	456 250 987	373 998 258	81,97

Sumber: Kantor Desa/Kelurahan Kecamatan Bangun Purba

**Tabel 9.1.2 Jumlah Aktivitas Jasa Keuangan Menurut Desa/
Kelurahan di Kecamatan Bangun Purba, 2019**


	Desa/Kelurahan	Bank	Pegadaian	Koperasi
	(1)	(2)	(3)	(4)
1	Mabar	-	-	1
2	Sibaganding	-	-	-
3	Bah Balua	-	-	-
4	Rumah Deleng	-	-	-
5	Bandar Gugung	-	-	-
6	Bandar Meriah	-	-	-
7	Perguruan	-	-	-
8	Bangun Purba Tengah	-	-	1
9	Damak Maliho	-	-	-
10	Suka Luwe	-	-	1
11	Urung Ganjang	-	-	1
12	Bandar Kwala	-	-	-
13	Marombun Barat	-	-	-
14	Marombun Ujung Jawi	-	-	-
15	Bah Perak	-	-	-
16	Bangun Purba	2	-	-
17	Greahan	-	-	-
18	Cimahe	-	-	-
19	Batu Gingging	-	-	-
20	Tanjung Purba	-	-	-
21	Sialang	-	-	-
22	Bagerpang	-	-	-
23	Batu Rata	-	-	1
24	Ujung Rambe	-	-	-
	Bangun Purba2019	2	-	5
	2018	2	-	5

Sumber: Kantor Desa/Kelurahan Kecamatan Bangun Purba



LAMPIRAN

Appendix



Lampiran 1 Nama dan Masa Jabatan Camat yang Bertugas di Kecamatan Bangun Purba

	N a m a	Masa Jabatan
	(1)	(2)
1	G. Manuntun Sagala	
2	J. Sagala	
3	Herman Sinar Ginting	
4	Nasir Singarimbun	
5	Miyanto Sagala	
6	David Efrata Tarigan	
7	Jonas Damanik	
8	Syafi'i Sihombing	
9	Gongma Sehat Harahap	
10	Mariato	
11.	Raden Mewah Ristanto	

Lampiran 2 Nama Kepala dan Sekretaris Desa/Kelurahan yang Bertugas di Kecamatan Bangun Purba

	Desa/Kelurahan	Kepala Desa	Sekretaris Desa
	(1)	(2)	(3)
1	Mabar	Hendra Manik	Aka Robert Purba
2	Sibaganding	Peter Saragih	Mirna Aulina Saragih
3	Bah Balua	Hemat Purba	Sabeny Saragih
4	Rumah Deleng	Justianus Tarigan	Leni Tarigan
5	Bandar Gugung	Editanto Barus	Roni Saragih
6	Bandar Meriah	Heru Tantio	Nasib
7	Perguruan	M. Jamil Ritonga	Hendri Dunan Purba
8	Bangun Purba Tengah	Afiuddin Nasution	Mustika Sari
9	Damak Maliho	Estiana Saragih	Sopian Purba
10	Suka Luwe	Syahril Tandiko	M. Nuh
11	Urung Ganjang	Nirlawati	Darmansen Purba
12	Bandar Kwala	Rudy Sinaga	Lidya Saragih
13	Marombun Barat	Natanael Singarimbun	Sarialam Purba
14	Marombun Ujung Jawi	Suri Erni	Sukini
15	Bah Perak	Indra Wahyudi	Mariani Ginting
16	Bangun Purba	Syurya Darma Tarigan	Jimmy Elias Saragih
17	Greahan	Sariman Purba	Kartini
18	Cimahe	Sutris	Suhardi
19	Batu Gingging	Herianto	Aan Kurnia
20	Tanjung Purba	Hendrik Purba	Khairiani
21	Sialang	Feriandi	Muliono
22	Bagerpang	Deni	Herdiansyah
23	Batu Rata	Suprayitno	Karsiadi
24	Ujung Rambe	Ridinan	Ngatijan

**Lampiran 3 Nama Koordinator Statistik Kecamatan (KSK) pada
Badan Pusat Statistik Kabupaten Deli Serdang**

	N a m a	NIP	Kecamatan
	(1)	(2)	(3)
1	-	-	Gunung Meriah
2	-	-	S.T.M. Hulu
3	Kamaruddin Sembiring A.Md	198507202010031002	Sibolangit
4	Agus Setiaji	197708271999031002	Kutalimbaru
5	Suhardi	198709022011011009	Pancur Batu
6	-	-	Namo Rambe
7	Suriana SE	196912311991012001	Biru-Biru
8	Iana Konpentina SE	197707282002122003	S.T.M. Hilir
9	Hoglar Jefritson Samosir	198412062005021001	Bangun Purba
10	-	-	Galang
11	Hamdan A.Md	198511032010031001	Tanjung Morawa
12	Febriangga Sembiring A.Md	198802192010031001	Patumbak
13	Abdul Muin Lubis	198405152007011001	Deli Tua
14	Jamiken Hendra Efendi Purba A.Md.	198104162002121002	Sunggal
15	Fahrin Jumali Siregar	198802112010031001	Hampan Perak
16	Amrizal	197509272005021001	Labuhan Deli
17	Suhindra	197108212007011002	Percut Sei Tuan
18	Elisyahrini Harahap S.Si	198206132011012013	Batang Kuis
19	Marudut Putra Sinambela	198609202010031001	Pantai Labu
20	Rusly	196812101991011002	Beringin
21	-	-	Lubuk Pakam
22	-	-	Pagar Merbau



Sensus
Penduduk
2020

DATA

MENCERDASKAN BANGSA



**BADAN PUSAT STATISTIK
KABUPATEN DELI SERDANG**

Jl. Karya Utama Kompleks Pemkab Deli Serdang Lubuk Pakam - 20514
No telp/ Fax : (061) 7951326; Email : bps1212@bps.go.id
Homepage : <https://deliserdangkab.bps.go.id>

ISBN 978-602-0714-57-8



9 786020 714578