

Katalog : 1101002.1276020

STATISTIK DAERAH KECAMATAN BINJAI KOTA 2016



**BADAN PUSAT STATISTIK
KOTA BINJAI**
BPS-Statistics of Binjai Municipality

STATISTIK DAERAH KECAMATAN BINJAI KOTA 2016





**STATISTIK DAERAH
KECAMATAN BINJAI KOTA
2016**

<https://binjaikota.bf.go.id>

STATISTIK DAERAH KECAMATAN BINJAI KOTA 2016

ISSN :
Nomor Publikasi : 12760.1611
Katalog BPS : 1101002.1276020
Ukuran Buku : 17,6 cm x 25 cm
Jumlah Halaman : v + 22 halaman

Naskah :
Seksi Neraca Wilayah dan Analisis Statistik
Badan Pusat Statistik Kota Binjai

Gambar Kulit :
Seksi Integrasi Pengolahan dan Diseminasi Statistik
Badan Pusat Statistik Kota Binjai

Diterbitkan Oleh :
©Badan Pusat Statistik Kota Binjai

Dicetak oleh:
©Badan Pusat Statistik Kota Binjai

Dilarang mengumumkan, mendistribusikan, mengomunikasikan, dan/atau menggandakan sebagian atau seluruh isi buku ini untuk tujuan komersial tanpa izin tertulis dari Badan Pusat Statistik
Prohibited to announce, distribute, communicate, and/or copy part or all of this book for commercial purpose without permission from BPS-Statistics Indonesia



KATA PENGANTAR

Publikasi **Statistik Daerah Kecamatan Binjai Kota 2016** yang diterbitkan oleh Badan Pusat Statistik Kota Binjai memuat berbagai data dan informasi terpilih seputar Kecamatan Binjai Kota yang dianalisis secara sederhana untuk membantu pengguna data dalam memahami perkembangan pembangunan serta potensi yang ada di daerah Kecamatan Binjai Kota.

Publikasi **Statistik Daerah Kecamatan Binjai Kota 2016** diterbitkan untuk melengkapi publikasi-publikasi statistik yang sudah terbit secara rutin setiap tahun. Berbeda dengan publikasi-publikasi yang sudah ada, publikasi ini lebih menekankan pada analisis.

Materi yang disajikan dalam **Statistik Daerah Kecamatan Binjai Kota 2016** memuat berbagai indikator-indikator terpilih yang terkait dengan pembangunan di berbagai sektor di Kecamatan Binjai Kota dan diharapkan dapat menjadi bahan rujukan dalam perencanaan dan evaluasi kegiatan pembangunan.

Akhirnya, kritik dan saran konstruktif dari berbagai pihak kami harapkan untuk penyempurnaan penerbitan mendatang. Semoga publikasi ini mampu memenuhi tuntutan kebutuhan data statistik, baik oleh instansi pemerintah, swasta, kalangan akademisi maupun masyarakat luas.

Kepala Badan Pusat Statistik
Kota Binjai,

Sunanto,SE



KATA PENGANTAR

Publikasi **Statistik Daerah Kecamatan Binjai Kota 2016** diterbitkan oleh Koordinator Statistik Kecamatan Binjai Kota dan berisi data dan informasi terpilih seputar Kecamatan yang dianalisis secara sederhana untuk membantu pengguna data memahami perkembangan pembangunan serta potensi yang ada di Kecamatan Binjai Kota.

Publikasi ini diterbitkan untuk melengkapi Publikasi-Publikasi yang sudah terbit secara rutin setiap tahun. Berbeda dengan Publikasi-Publikasi yang sudah ada, Publikasi ini lebih menekankan pada analisis.

Materi yang disajikan dalam Statistik Daerah Kecamatan Binjai Kota 2016 memuat berbagai informasi/indikator terpilih yang terkait dengan pembangunan di berbagai sektor di Kecamatan Binjai Kota dan diharapkan dapat menjadi bahan rujukan/kajian dalam perencanaan dan evaluasi kegiatan pembangunan.

Kritik dan saran konstruktif berbagai pihak kami harapkan untuk penyempurnaan penerbitan mendatang. Semoga Publikasi ini mampu memenuhi tuntutan kebutuhan data statistik, baik oleh instansi/dinas pemerintah, swasta, kalangan akademisi maupun masyarakat luas.

Binjai, September 2016
Koordinator Statistik Kecamatan Binjai Kota

Suyitno



DAFTAR ISI

Bab 1. Geografi dan Iklim	1	Bab 7. Pertanian	7
Bab 2. Pemerintahan	2	Bab 8. Listrik dan Air Bersih	8
Bab 3. Penduduk	3	Bab 9. Industri & Perdagangan	9
Bab 4. Pendidikan	4	Bab 10. Pajak Bumi dan Bangunan .	10
Bab 5. Kesehatan	5	Lampiran	12
Bab 6. Sosial	6		

Kecamatan Binjai Kota adalah salah satu dari lima kecamatan yang terdapat di Kota Binjai, terletak pada posisi tengah dari Kota Binjai. Luas wilayah Kecamatan Binjai Kota sebesar 4,12 km², atau 4,57 persen dari total luas Kota Binjai.

Dilihat dari topografinya, Kecamatan Binjai Kota terletak ± 30 m di atas permukaan laut.

Kecamatan Binjai Kota, terdiri atas 7 kelurahan dan 51 lingkungan, terletak di tengah Kota Binjai yang berbatasan dengan Kecamatan Binjai Utara, Kecamatan Binjai Selatan, Kecamatan Binjai Barat dan Kecamatan Binjai Timur.

Peta Kecamatan Binjai Kota



Sumber : Kecamatan Binjai Kota Dalam Angka 2016

Statistik Geografi dan Iklim

Kecamatan Binjai Kota

Uraian	Satuan	2013
[1]	[2]	[3]
Luas	km ²	4,12
Ketinggian	m	30
Kelurahan	lurah	7
Lingkungan	kepling	51
Jarak ke-Ibukota	km	0,5

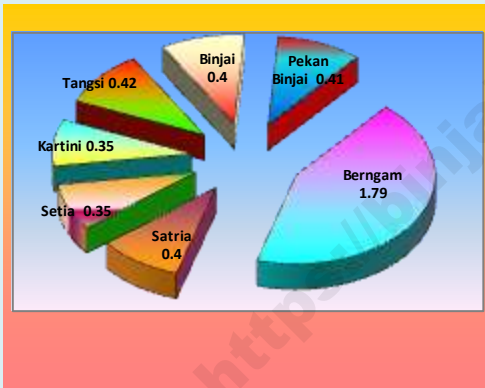
Sumber: Kecamatan Binjai Kota Dalam Angka 2016

Statistik Pemerintah di Kecamatan Binjai Kota

Wilayah	2013	2014	2015
[1]	[2]	[3]	[4]
Kelurahan	7	7	7
Lingkungan	51	51	51

Sumber : Kecamatan Binjai Kota dalam Angka 2014, 2015, 2016

Luas Wilayah Kelurahan di Kecamatan Binjai Kota



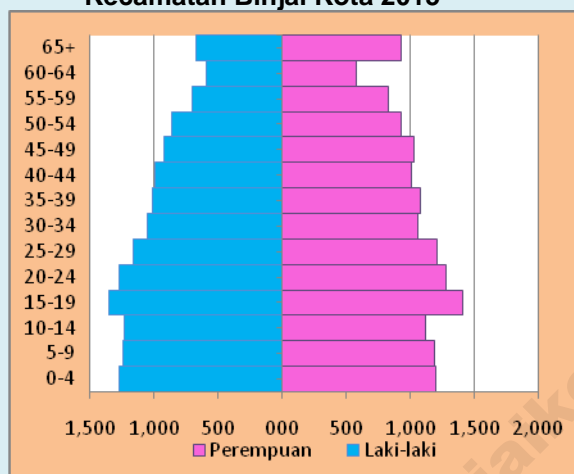
Sumber : Kecamatan Binjai Kota dalam Angka 2016

Kecamatan Binjai Kota terbagi atas 7 wilayah kelurahan yakni Kelurahan Bergang, Satria, Setia, Kartini, Tangsi, Binjai dan Kelurahan Pekan Binjai.

Luas wilayah masing-masing kelurahan di Kecamatan Binjai Kota yakni, Kelurahan Bergang 1,79 km², Kelurahan Satria 0,40 km², Kelurahan Setia 0,35 km², Kelurahan Kartini 0,35 km², Kelurahan Tangsi 0,42 km², Kelurahan Binjai 0,40 km² dan Kelurahan Pekan Binjai 0,41 km².

Jarak rata – rata kantor kelurahan terhadap kantor kecamatan antara 0,5 – 2,0 km.

**Piramida Penduduk
Kecamatan Binjai Kota 2015**



Sumber : Kecamatan Binjai Kota Dalam Angka 2016

**Indikator Kependudukan
Kecamatan Binjai Kota**

Uraian	2014	2015
[1]	[2]	
Jumlah Penduduk (jiwa)	29.427	29.161
Kepadatan Penduduk (jiwa/km ²)	7.142	7.078
Sex Ratio (%)	98,91	95,87
Jumlah Rumah Tangga (ruta)	7.466	7.537
Rata-Rata ART (jiwa/ruta)	3,94	3,87
Penduduk Kelompok Umur		
0 -14 thn	7.382	7.256
15-64 thn	20.467	20.299
> 65 thn	1.578	1.606

Sumber : Kecamatan Binjai Dalam Angka 2015,2016

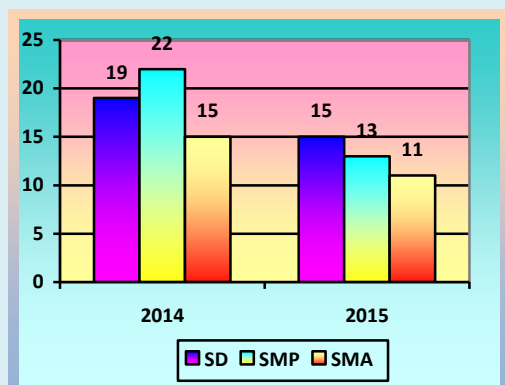
Penduduk Kecamatan Binjai Kota di tahun 2015 didominasi oleh penduduk muda/dewasa dimana komposisi penduduk kelompok usia produktif (15 – 64 tahun) lebih banyak yakni sebesar 20.299 jiwa (69,61 persen), dibandingkan kelompok usia non produktif (0-14 tahun) yang hanya 7.256 jiwa (24,88 persen), dan usia manula (65 tahun ke atas) sebesar 1.606 jiwa (5,51 persen).

Pada tahun 2015 jumlah penduduk kecamatan Binjai Kota sebanyak 29.161 jiwa. Angka ini mengalami penurunan dibandingkan tahun 2014 yakni 29.427 jiwa. Dengan luas wilayah 4,12 km², pada tahun 2015 kepadatan penduduk sebanyak 7.078 jiwa per km².

Sex ratio tahun 2015 di Kecamatan Binjai Kota adalah 95,87 Hal ini berarti setiap 100 orang penduduk perempuan di Kecamatan Binjai Kota ada 96 orang penduduk laki-laki.



Rasio Guru dan Murid di Kecamatan Binjai Kota 2014 dan 2015



Sumber : Kecamatan Binjai Kota Dalam Angka 2015, dan 2016

Capaian di bidang pendidikan berhubungan erat dengan ketersediaan fasilitas pendidikan. Pada tingkat pendidikan SD di Kecamatan Binjai Kota untuk tahun ajaran 2015/2016 seorang guru rata-rata mengajar 15 murid SD, untuk tingkat pendidikan SLTP seorang guru rata-rata mengajar 13 murid dan untuk tingkat SLTA seorang guru rata-rata mengajar 11 orang murid

Jumlah fasilitas pendidikan di Kecamatan Binjai Kota tahun 2013 antara lain; terdapat 25 Sekolah Dasar (SD) yang terdiri dari 18 SD Negeri dan 7 SD Swasta. Sedangkan Sekolah Menengah Pertama (SLTP) ada 11 yang terdiri dari 3 SMP Negeri dan 8 SMP Swasta. Untuk Sekolah Menengah Atas (SMA) dan Sekolah Menengah Kejuruan (SMK) ada 14 unit yang terdiri dari 2 SLTA Negeri dan 12 SLTA swasta.

Keseluruhan jenjang pendidikan tersebut mendidik siswa masing – masing untuk tingkat SD negeri/ swasta sebanyak 5.671 siswa, tingkat SLTP negeri/swasta mendidik 4.229 siswa, tingkat SLTA negeri/swasta 2.828 siswa.





Fasilitas kesehatan di Kecamatan Binjai Kota sebagai rujukan penduduk di Kecamatan Binjai Kota antara lain; Puskesmas, Puskesmas Pembantu, Balai Pengobatan (BP), Praktek Dokter dan Posyandu dimana: puskesmas sebanyak 1 unit, Puskemas Pembantu 1 unit, BP 5 unit, praktek dokter 20 unit , Posyandu 34 unit dan praktek bidan 4 unit yang tersebar di 7 kelurahan di Kecamatan Binjai Kota.

Untuk tenaga medis di Kecamatan Binjai Kota berjumlah 61 orang yang terdiri dari 20 orang dokter, 13 orang bidan, dan 28 orang perawat.

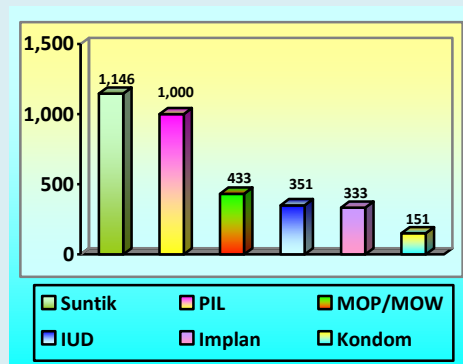
Di Kecamatan Binjai Kota terjadi peningkatan jumlah Pasangan Usia Subur dari 4.616 pasangan di tahun 2014 menjadi 4.656 pasangan di tahun 2015 atau terjadi peningkatan sebesar 0,87 persen. Berbeda pula dengan pasangan usia subur yang menggunakan alat kontrasepsi dan yang tidak menggunakan alat kontrasepsi. Pengguna alat Kontrasepsi di Kecamatan Binjai Kota menurun dari 3.470 pasang di tahun 2014 menjadi 3.414 pasang di tahun 2015 atau menurun sebesar 1,61 persen. Sedangkan pasangan yang tidak menggunakan alat kontrasepsi sebanyak 1.146 pasang di tahun 2014 menjadi 1.242 pasang di tahun 2013 atau meningkat sebesar 8,37 persen.

Statistik Kesehatan Kecamatan Binjai Kota

Uraian [1]	2013 [2]	2014 [3]
Tempat Berobat		
Rumah Sakit	5	5
Puskesmas	1	1
Puskesmas Pembantu	1	1
Balai Pengobatan	5	5
Praktek Dokter	20	20
Posyandu	34	34
Praktek Bidan	4	4

Sumber: Kecamatan Binjai Kota Dalam Angka 2015,2016
Kota Binjai Dalam Angka 2015,2016

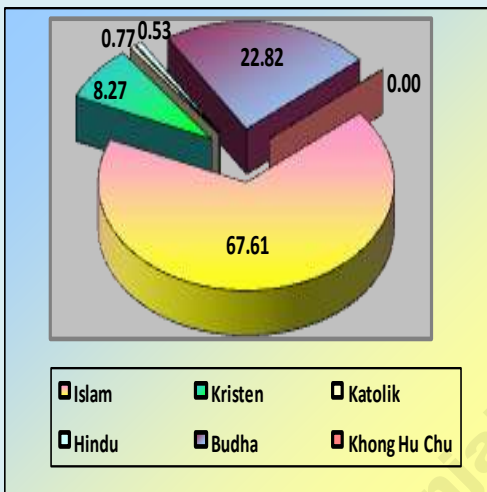
Banyaknya Pasangan Usia Subur (PUS) yang Menggunakan Alat Kontrasepsi menurut Jenis Alat Kontrasepsi yang Dipakai di Kecamatan Binjai Kota



Sumber: Kecamatan Binjai Kota Dalam Angka 2016

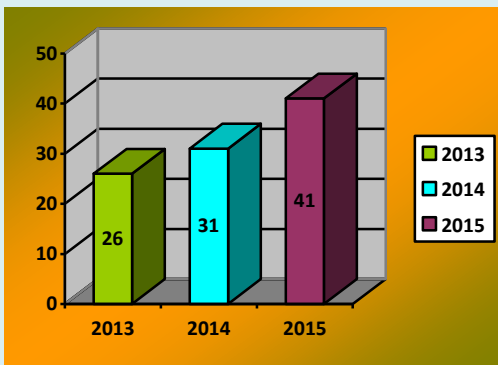


Jumlah Penduduk di Kecamatan Binjai Kota menurut Agama 2013 (%)



Sumber: Sensus Penduduk 2010

Banyaknya Jemaah Haji di Kecamatan Binjai Kota 2011 - 2013



Sumber: Binjai Dalam Angka 2014

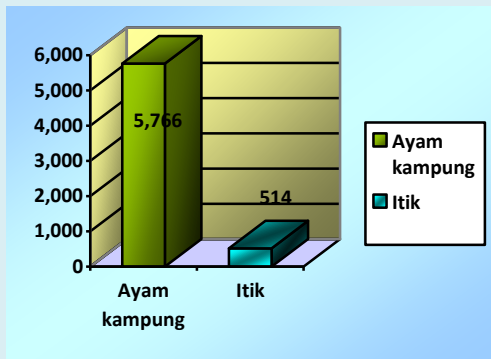
Sebagian besar penduduk Kecamatan Binjai Kota sebagai pemeluk agama Islam (67,61 persen), pemeluk agama Kristen Protestan (8,27 persen), pemeluk agama Katolik (0,53 persen), pemeluk agama Budha (22,82 persen), dan pemeluk agama Hindu (0,77 persen).

Jumlah sarana tempat ibadah yang ada di Kecamatan Binjai Kota pada tahun 2015 yakni: mesjid 13 unit, musholla sebanyak 26 unit, gereja ada 3 unit, Pura terdapat 1 unit dan Vihara 4 unit.

Banyaknya jemaah Haji Binjai Kota ada sebanyak 41 orang pada tahun 2015. Hal ini mengalami peningkatan dibandingkan 2014 yakni sebanyak 31 orang.

Jumlah yang berkorban dan yang menerima kurban pada tahun 2015 meningkat jika dibandingkan dengan tahun 2014. Dimana pada tahun 2014, yang berkorban sebanyak 845 Orang, dan yang menerima kurban 17.970 orang, sedangkan pada tahun 2015, yang berkorban sebanyak 850 Orang, yang menerima kurban 18.100 orang.

Jumlah Ternak Unggas Kecamatan Binjai Kota 2015



Sumber : Kecamatan Binjai Kota Dalam Angka, 2016

Statistik Tanaman Padi Palawija Kecamatan Binjai Kota

Uraian	2013	2014	2015
[1]	[2]	[3]	(4)
Padi Sawah			
Luas Panen (Ha)	5	3	3
Produksi (Ton)	30	19,10	19
Jagung			
Luas Panen (Ha)	9	8	8
Produksi (Ton)	56	52	53
Kedelai			
Luas Panen (Ha)	-	-	-
Produksi (Ton)	-	-	-
Kacang Tanah			
Luas Panen (Ha)	9	1	-
Produksi (Ton)	64	2	-
Kacang Hijau			
Luas Panen (Ha)	-	-	-
Produksi (Ton)	-	-	-
Ubi Kayu			
Luas Panen (Ha)	2	2	1
Produksi (Ton)	28	52	26
Ubi Jalar			
Luas Panen (Ha)	1	-	-
Produksi (Ton)	42	-	-

Sumber : Kecamatan Binjai Kota Dalam Angka 2014, 2015,2016

Di Kecamatan Binjai Kota tercatat areal pertanian untuk sawah di tahun 2015 seluas 2 ha, dan arel pertanian bukan sawah seluas 10 ha dan lahan non pertanian seluas 400 ha.

Populasi ternak besar di Kecamatan Binjai Kota pada tahun 2015 yang ada hanya kerbau sebanyak 37 ekor.

Sementara itu, jumlah populasi ternak kecil pada tahun 2015 sebanyak 45 ekor ternak kambing dan 68 ekor ternak domba.

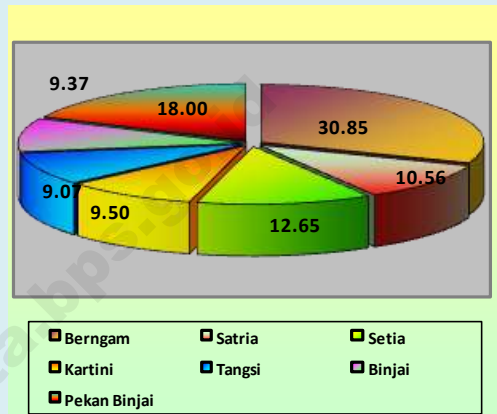
Untuk populasi ternak unggas di Kecamatan Binjai Kota hanya ada sebanyak 5.766 ekor ternak ayam kampung dan ternak Itik sebanyak 514 ekor.

Sumber energi terutama listrik merupakan salah satu kebutuhan yang penting bagi masyarakat untuk menjalankan kehidupannya sehari-hari. Oleh karena itu, pengadaan listrik merupakan salah satu indikator yang penting untuk mengukur tingkat keberhasilan pembangunan pemerintah.

Jumlah pelanggan PLN di Kecamatan Binjai Kota selama periode 2013 sebanyak 8.440 pelanggan. Pelanggan ini tersebar di 7 (tujuh) kelurahan, yaitu: Kelurahan Berngam sebanyak 2.250 pelanggan, Satria 915 pelanggan, Setia 920 pelanggan, Kartini 735 pelanggan, Tangsi 660 pelanggan, Binjai 1.170 pelanggan dan Kelurahan Pekan Binjai sebanyak 1.790 pelanggan.

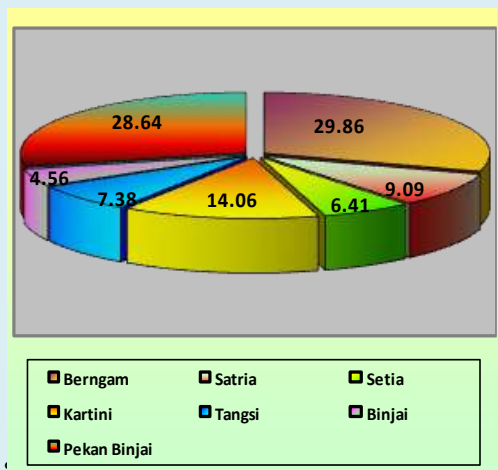
Jumlah pelanggan PDAM di Kecamatan Binjai Kota sebanyak 5.115 selama tahun 2013. Kelurahan Berngam sebanyak 1.524, diikuti dengan kelurahan Pekan Binjai sebanyak 1.463 pelanggan dan Kelurahan Kartini sebanyak 715 pelanggan.

Jumlah Rumah Tangga Pelanggan PLN Kecamatan Binjai Kota (%)

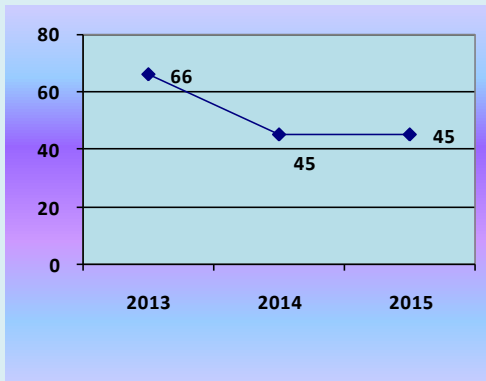


Sumber : Kecamatan Binjai Kota Dalam Angka 2016

Jumlah Rumah Tangga Pelanggan PDAM Kecamatan Binjai Kota (%)



Jumlah Penerbitan Tanda Daftar Perusahaan di Kecamatan Binjai Kota



Sumber : Kecamatan Binjai Kota Dalam Angka 2016

Industri merupakan salah satu sektor penggerak ekonomi masyarakat. Berdasarkan jumlah tenaga kerjanya, industri diklasifikasikan menjadi empat jenis, antara lain: industri besar, industri sedang, industri kecil, dan industri rumah tangga.

Jumlah penerbitan tanda daftar perusahaan tahun 2013-2015 cenderung menurun. Pada tahun 2015 jumlah penerbitan tanda daftar perusahaan turun menjadi 45 perusahaan dari 66 perusahaan pada tahun 2013.

Statistik Industri Pengolahan Kota Binjai

Uraian	2013	2014	2015
[1]	[2]	[3]	(4)
Jumlah Industri Pengolahan			
Besar/Sedang	-	-	-
Kecil	46	46	46
Rumah Tangga	55	55	55

Sumber : Kecamatan Binjai Kota Dalam Angka, 2011, 2013, dan 2014

Catatan :

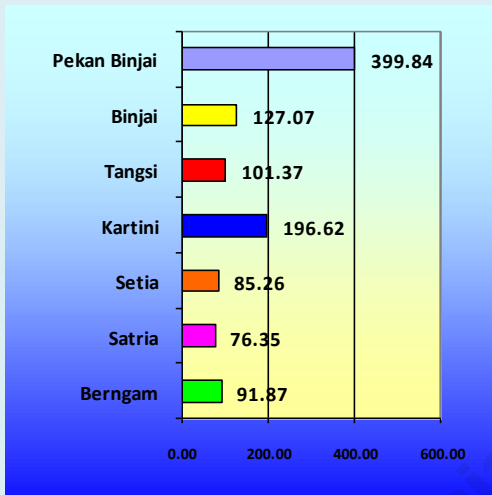
- *Industri Besar* adalah perusahaan yang memiliki tenaga kerja 100 orang atau lebih
- *Industri Sedang* adalah perusahaan yang memiliki tenaga kerja 20-99 orang

Pada tahun 2015 di Kecamatan Binjai Kota, terdapat 46 industri kecil dan 55 industri rumah tangga yang tersebar di 7 kelurahan di Kecamatan Binjai Kota.

Selain industri pengolahan, di Kecamatan Binjai Kota terdapat pula 14 pasar yang mempunyai luas areal 90.335 m². Jumlah pedagang pribumi yang ada di Kecamatan Binjai Kota ada sebanyak 2.433 dan pedagang non pribumi sebanyak 109 orang.



Besarnya Realisasi Pajak Bumi dan Bangunan di Kecamatan Binjai Kota menurut Kelurahan (Jutaan)



... TAHUKAH ANDA

Penyumbang terbesar pemasukan PBB tahun 2015 di Kecamatan Binjai Kota adalah Kelurahan Pekan Binjai yaitu sebesar: Rp. 399.841.190,-

Pendapatan dari sektor pajak terutama Pajak Bumi dan Bangunan setiap tahun terus meningkat peranannya sebagai salah satu sumber pendanaan bagi pembangunan daerah. Penggalan berbagai sumber pendapatan terutama PBB terus ditingkatkan.

Kecamatan Binjai Kota pada tahun 2015 memperoleh target PBB dari pemerintah Kota Binjai sebesar Rp.1.220.150.742,-. Dari besaran target tersebut terealisasi sebesar Rp. 1.078.383.075,- (88,38 persen).

Kelurahan Pekan Binjai merupakan penyumbang terbesar bagi pemasukan PBB di Kecamatan Binjai Kota yakni sebesar Rp.399.841.190,-. Kemudian Kelurahan Kartini Rp.196.621.029- dan Kelurahan Binjai sebesar Rp.127.069.868,-.

TABEL LAMPIRAN

<https://binjaikota.kab.go.id>

Lampiran 1. Luas Kelurahan dan Jarak Kelurahan dari Ibukota
Kecamatan Binjai Kota

Kelurahan	Luas (Km ²)	Jarak dari Ibukota (Km)
(1)	(2)	(3)
1. Berngam	1,79	1,0
2. Satria	0,40	1,0
3. Setia	0,35	2,0
4. Kartini	0,35	0,9
5. Tangsi	0,42	0,5
6. Binjai	0,40	0,5
7. Pekan Binjai	0,41	1,0
Jumlah	4,12	

Sumber : Kantor Kelurahan Se- Kecamatan Binjai Kota

**Lampiran 2. Jumlah Penduduk dan Jumlah Rumah Tangga Menurut Kelurahan
di Kecamatan Binjai Kota 2015**

Kelurahan		Jumlah Penduduk (Jiwa)	Jumlah Rumah Tangga
(1)		(2)	(3)
1.	Berngam	9.370	2.323
2.	Satria	2.924	795
3.	Setia	3.719	954
4.	Kartini	2.478	717
5.	Tangsi	2.478	684
6.	Binjai	1.553	706
7.	Pekan Binjai	6.639	1.356
Jumlah		29.161	7.537

Sumber : Kecamatan Binjai Kota Dalam Angka 2016

Lampiran 3. Jumlah Penduduk Binjai Kota Menurut Kelompok Umur dan Jenis Kelamin 2015

Kelompok Umur		Laki-laki	Perempuan	Jumlah
(1)		(2)	(3)	(4)
1.	0 - 4	1.266	1.202	2.468
2.	5 - 9	1.242	1.191	2.433
3.	10 - 14	1.231	1.124	2.355
4.	15 - 19	1.345	1.407	2.752
5.	20 - 24	1.274	1.282	2.556
6.	25 - 29	1.163	1.215	2.378
7.	30 - 34	1.046	1.063	2.109
8.	35 - 39	1.012	1.085	2.097
9.	40 - 44	985	1.011	1.996
10.	45 - 49	917	1.026	1.943
11.	50 - 54	862	935	1.797
12.	55 - 59	698	830	1.528
13.	60 - 64	586	584	1.170
14.	65 +	673	933	1.606
Jumlah		14.273	14.888	29.161

Sumber : BPS Kota Binjai, Proyeksi Penduduk Pertengahan Tahun 2016

Lampiran 4. Jumlah Penduduk Lahir, Mati, Penduduk Datang dan Penduduk Pergi Menurut Kelurahan di Kecamatan Binjai Kota 2015

Kelurahan	Jumlah Penduduk			
	Lahir	Mati	Datang	Pergi
(1)	(2)	(3)	(4)	(5)
1. Bergam	36	15	38	12
2. Satria	25	10	18	9
3. Setia	19	11	12	8
4. Kartini	26	14	11	8
5. Tangsi	23	13	8	7
6. Binjai	24	12	9	8
7. Pekan Binjai	32	15	10	9
J u m l a h	185	90	106	61

Sumber : Kecamatan Binjai Kota Dalam Angka 2016

Lampiran 5.

**Jumlah Sarana Kesehatan dan Akseptor KB Aktif Menurut
Kelurahan di Kecamatan Binjai Kota 2015**

	Kelurahan	Jumlah Sarana Kesehatan	Jumlah Akseptor KB Aktif
	(1)	(2)	(3)
1.	Berngam	12	1.126
2.	Satria	9	359
3.	Setia	10	416
4.	Kartini	17	267
5.	Tangsi	6	360
6.	Binjai	7	344
7.	Pekan Binjai	9	542
	Jumlah	70	3.414

Sumber : Kecamatan Binjai Kota Dalam Angka 2016

DATA

MENCERDASKAN BANGSA

— *Enlighten The Nation* —



BADAN PUSAT STATISTIK KOTA BINJAI

BPS-Statistics of Binjai Municipality

Jl. WR. Mongonsidi No. 22 Binjai 20714

Telp. (061) 8826571, Fax: (061) 8821146

Homepage: <http://www.binjaikota.bps.go.id>, E-mail : bps1276@bps.go.id