

Katalog/*Catalogue*: 1102001.1672040
ISSN 2723-8296

KECAMATAN CAMBALAI DALAM ANGKA

CAMBALAI DISTRICT IN FIGURES

VOLUME 15, 2024

2024

<https://prabumulihkota.bps.go.id>



**BADAN PUSAT STATISTIK
KOTA PRABUMULIH**
BPS-STATISTICS PRABUMULIH MUNICIPALITY

KECAMATAN CAMBAI DALAM ANGKA

CAMBAI DISTRICT IN FIGURES

VOLUME 15, 2024

2024



KECAMATAN CAMBAI DALAM ANGKA

Cambai District in Figures

2024

Volume 15, 2024

Katalog /*Catalogue*: 1102001.1672040

ISSN: 2723-8296

Nomor Publikasi/*Publication Number*: 16720.24015

Ukuran Buku/*Book Size*: 14,8 cm x 21 cm

Jumlah Halaman/*Number of Pages* : xxvi+108 hal/*pages*

Penyusun Naskah/*Manuscript Drafter*:

BPS KOTA PRABUMULIH

BPS-Statistics Prabumulih Municipality

Penyunting/*Editor*:

BPS KOTA PRABUMULIH

BPS-Statistics Prabumulih Municipality

Pembuat Kover/*Cover Designer*:

BPS KOTA PRABUMULIH

BPS-Statistics Prabumulih Municipality

Penerbit/*Publisher*

©BPS KOTA PRABUMULIH/*BPS-Statistics Prabumulih Municipality*

Sumber Ilustrasi/*Illustration Source*: Canva, Freepic

Dilarang mereproduksi dan/atau menggandakan sebagian atau seluruh isi buku ini untuk tujuan komersial tanpa izin tertulis dari Badan Pusat Statistik Kota Prabumulih.
It is prohibited to reproduce and/or duplicate part or all of this book for commercial purpose without permission from BPS-Statistics Prabumulih Municipality.

TIM PENYUSUN/COMPILERS
KECAMATAN CAMBAI DALAM ANGKA
Cambai District in Figures
2024

Volume 15, 2024

Pengarah/Director

Reflin Arda

Penanggung Jawab/Persons in Charge

Reflin Arda

Penyunting/Editors

Rully Nasrullah

Pengolah Data dan Penulis Naskah/Data Processor and Writers

Rully Nasrullah • Sofi Nursafitri

Penata Letak/Layout Designers

Rully Nasrullah • Sofi Nursafitri

Penerjemah/Translators

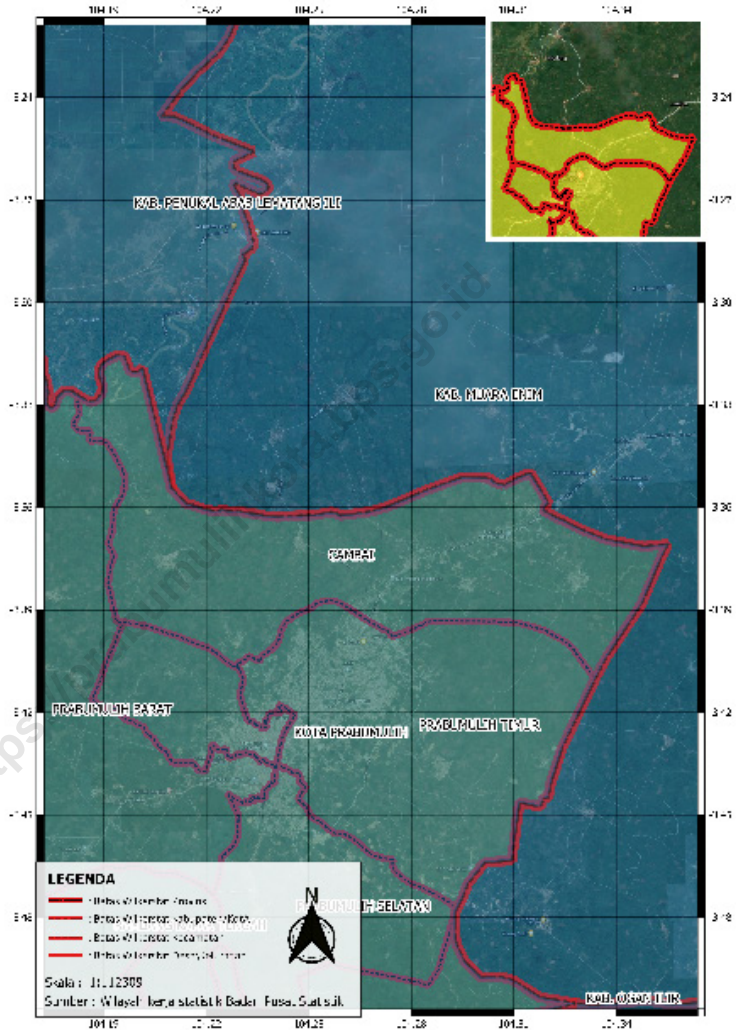
Sofi Nursafitri

KONTRIBUTOR DATA/DATA CONTRIBUTORS

1. Kementerian Agama/*Ministry of Religious Affair*
2. Kementerian Pendidikan dan Kebudayaan/*Ministry of Education and Culture*
3. Badan Meteorologi Klimatologi dan Geofisika/*Meteorological, Climatology, and Geophysical Agency*
4. Badan Pusat Statistik/*BPS-Statistics Indonesia*
5. Dinas Kependudukan dan Pencatatan Sipil/*Department of Population and Civil Registration*
6. Dinas Kesehatan Kota Prabumulih/*National Health-Service of Prabumulih Municipality*

<https://prabumulihkota.bps.go.id>

PETA WILAYAH KECAMATAN CAMBAI MAP OF CAMBAI DISTRICT



KEPALA BPS KOTA PRABUMULIH
HEAD OF BPS-STATISTICS PRABUMULIH MUNICIPALITY



REFLIN ARDA


KATA PENGANTAR

Kecamatan Cambai Dalam Angka 2024 merupakan publikasi tahunan yang diterbitkan oleh BPS Kota Prabumulih. Disadari bahwa publikasi ini belum sepenuhnya memenuhi harapan pihak pemakai data khususnya para perencana, namun diharapkan dapat membantu melengkapi penyusunan rencana pembangunan di Kecamatan Cambai.

Publikasi ini dapat terwujud berkat kerja sama dan bantuan dari berbagai pihak baik instansi pemerintah maupun swasta. Kepada semua pihak yang telah memberikan bantuan disampaikan penghargaan dan terima kasih yang sebesar-besarnya.

Walaupun publikasi ini telah disiapkan sebaik-baiknya, namun disadari masih ada kekurangan dan kesalahan yang terjadi. Untuk perbaikan publikasi ini, tanggapan dan saran yang bersifat konstruktif dari para pemakai sangat diharapkan.

Prabumulih, September 2024
Kepala BPS
Kota Prabumulih



Refin Arda


PREFACE

Cambai District in Figures 2024 is an annual publication written by BPS Prabumulih Municipality. Honestly, this publication has not perfect yet and has not filled the user's hope, especially for the planners yet, but hopely it can help to equip compilation of development planning in this new regency.

This comprehensive publication has been made possible with the assistance and contribution from several governmental institutions and private organizations. To all parties who have been involved in the preparation of this publication, I would like to express my sincerest appreciation and gratitude.

Comments and constructive suggestions for the improvement of this publication are always welcome.

Prabumulih, September 2024
Head of BPS-Statistics
Prabumulih Municipality



Refin Arda

DAFTAR ISI/CONTENTS
KECAMATAN CAMBAI DALAM ANGKA
Cambai District in Figures
2024
 Volume 15, 2024

	Halaman <i>Page</i>
Kata Pengantar	xi
Preface	xii
Daftar Isi/Contents	xiii
Daftar Tabel/ <i>List of Tables</i>	xv
Daftar Gambar/ <i>List of Figures</i>	xxi
Penjelasan Umum/ <i>Explanatory Notes</i>	xxiii
Daftar Singkatan/ <i>List of Abbreviation</i>	xxv
1. Geografi/ <i>Geography</i>	1
2. Pemerintahan/ <i>Government</i>	9
3. Penduduk/ <i>Population</i>	19
4. Sosial dan Kesejahteraan Rakyat/ <i>Social and Welfare</i>	31
5. Pertanian/ <i>Agriculture</i>	67
6. Pariwisata, Transportasi, dan Komunikasi/ <i>Tourism, Transportation, and Communication</i>	81
7. Perbankan, Koperasi, dan Perdagangan/ <i>Banking, Cooperative, and Trade</i>	95
Daftar Pustaka/ <i>Bibliography</i>	107

DAFTAR TABEL/LIST OF TABLES

Tabel Table		Halaman Page
1.	GEOGRAFI/GEOGRAPHY	
1.1	Luas Daerah Menurut Desa/Kelurahan di Kecamatan Cambai, 2023 <i>Total Area by Villages/Kelurahan in Cambai District, 2023</i>	7
1.2	Jarak ke Ibukota Kecamatan dan Ibukota Kabupaten/Kota Menurut Desa/Kelurahan di Kecamatan Cambai (km), 2021 <i>Distance to the District Capital and Regency/Municipal Capital by Villages/Kelurahan in Cambai District (km), 2021</i>	8
2.	PEMERINTAHAN/GOVERNMENT	
2.1	WILAYAH ADMINISTRATIF ADMINISTRATIVE AREA	
2.1.1	Jumlah Rukun Warga (RW) dan Rukun Tetangga (RT) Menurut Desa/Kelurahan di Kecamatan Cambai, 2023 <i>Number of Rukun Warga and Rukun Tetangga by Villages/ Kelurahan in Cambai District, 2023</i>	16
2.2	SUMBER DAYA MANUSIA HUMAN RESOURCES	
2.2.1	Jumlah Pegawai Negeri Sipil Menurut Pemerintah Daerah dan Jenis Kelamin di Kecamatan Cambai, 2022 <i>Number of Civil Servants by Local Government and Sex in Cambai District, 2022</i>	17
2.2.2	Jumlah Pegawai Negeri Sipil Pemerintah Daerah Kecamatan Cambai Menurut Tingkat Pendidikan dan Jenis Kelamin, 2022 <i>Number of Civil Servants of Cambai District Government by Educational Level and Sex, 2022</i>	18

3. PENDUDUK/POPULATION

3.1	Penduduk, Distribusi Persentase Penduduk, Kepadatan Penduduk, Rasio Jenis Kelamin Penduduk Menurut Desa/Kelurahan di Kecamatan Cambai, 2022 <i>Population, Percentage Distribution of Population, Population Density, and Population Sex Ratio by Villages/Kelurahan in Cambai District, 2022.....</i>	27
3.2	Jumlah Penduduk Menurut Kelompok Umur dan Jenis Kelamin di Kecamatan Cambai, 2022 <i>Population by Age Groups and Sex in Cambai District, 2022.....</i>	29

4. SOSIAL DAN KESEJAHTERAAN RAKYAT/SOCIAL AND WELFARE

4.1 PENDIDIKAN EDUCATION

4.1.1	Banyaknya Desa ¹ /Kelurahan yang Memiliki Fasilitas Sekolah Menurut Tingkat Pendidikan di Kecamatan Cambai, 2021–2023 <i>Number of Villages¹/Kelurahan Having Educational Facilities by Educational Level in Cambai District, 2021–2023.....</i>	45
4.1.2	Jumlah Sekolah Menurut Tingkat Pendidikan di Kecamatan Cambai, 2023/2024 <i>Number of Schools by Educational Level in Cambai District, 2023/2024.....</i>	46
4.1.3	Jumlah Guru Menurut Tingkat Pendidikan di Kecamatan Cambai, 2023/2024 <i>Number of Teachers by Educational Level in Cambai District, 2023/2024.....</i>	47
4.1.4	Jumlah Murid Menurut Tingkat Pendidikan di Kecamatan Cambai, 2023/2024 <i>Number of Pupils by Educational Level in Cambai District, 2023/2024.....</i>	48

**4.2 KESEHATAN
HEALTH**

4.2.1 Banyaknya Desa¹/Kelurahan yang Memiliki Sarana Kesehatan Menurut Jenis Sarana Kesehatan di Kecamatan Cambai, 2021–2023
Number of Villages¹/Kelurahan Health Facilities by Type of Health Facilities in Cambai District, 2021–2023..... 49

4.2.2 Banyaknya Warga Penderita Kekurangan Gizi Menurut Desa/Kelurahan di Kecamatan Cambai, 2022
Number of People with Malnutrition by Villages/Kelurahan in Cambai District, 2022..... 50

**4.3 PERUMAHAN DAN LINGKUNGAN
HOUSING AND ENVIRONMENT**

4.3.1 Banyaknya Desa¹/Kelurahan Menurut Sumber Air Minum Sebagian Besar Keluarga di Kecamatan Cambai, 2021–2023
Number of Villages¹/Kelurahan by Drinking Water Source of Majority Family in Cambai District, 2021–2023 51

4.3.2 Banyaknya Keluarga Menurut Desa/Kelurahan dan Jenis Pengguna Listrik di Kecamatan Cambai, 2023
Number of Family by Villages/Kelurahan and Type of Electricity Consumer in Cambai District, 2023 52

4.3.3 Banyaknya Desa¹/Kelurahan Menurut Sumber Penerangan Jalan Utama Desa/Kelurahan di Kecamatan Cambai, 2021–2023
Number of Villages¹/Kelurahan by Source of Villages/Kelurahan's Main Street Illumination in Cambai District, 2021–2023 53

4.3.4 Banyaknya Desa¹/Kelurahan Menurut Penggunaan Fasilitas Tempat Buang Air Besar Sebagian Besar Keluarga di Kecamatan Cambai, 2021–2023
Number of Villages¹/Kelurahan by Toilet Facility Used by Majority Family in Cambai District, 2021–2023 54

4.3.5 Banyaknya Desa/Kelurahan Menurut Jenis Bahan Bakar untuk Memasak yang Digunakan Sebagian Besar Keluarga di Kecamatan Cambai, 2021
Number of Villages/Kelurahan by Type of Cooking Fuel Used by Majority Family in Cambai District, 2021 55

4.4 AGAMA DAN SOSIAL LAINNYA**RELIGION AND OTHER SOCIAL AFFAIRS**

4.4.1	Jumlah Tempat Peribadatan Menurut Desa/ Kelurahan di Kecamatan Cambai, 2023 <i>Number of Worship Places by Villages/Kelurahan in Cambai District, 2023</i>	56
4.4.2	Banyaknya Kejadian Bencana Alam Menurut Desa/Kelurahan dan Jenis Bencana Alam di Kecamatan Cambai, 2021 <i>Number of Natural Disaster Events by Villages/Kelurahan and Type of Natural Disaster in Cambai District, 2021</i>	57
4.4.3	Banyaknya Korban Jiwa Akibat Bencana Alam Menurut Desa/ Kelurahan dan Jenis Bencana Alam di Kecamatan Cambai, 2021 <i>Number of Fatalities Due to Natural Disasters by Villages/Kelurahan and Type of Natural Disaster in Cambai District, 2021</i>	60
4.4.4	Keberadaan Fasilitas/Upaya Antisipasi/Mitigasi Bencana Alam Menurut Desa/Kelurahan di Kecamatan Cambai, 2021 <i>Existence of Facilities/Efforts for Anticipation/Mitigation of Natural Disasters by Villages/Kelurahan by Villages/Kelurahan in Cambai District, 2021</i>	63
4.4.5	Banyaknya Desa/Kelurahan yang Memiliki Kelompok Kegiatan Olahraga Menurut Jenis Olahraga dan Ketersediaan Fasilitas/Lapangan Olahraga di Kecamatan Cambai, 2021 <i>Number of Villages/Kelurahan Having Sport Activities Groups by Type of Sport and Availability of Sport Facilities/Fields in Cambai District, 2021</i>	65
5.	PERTANIAN/AGRICULTURE	
5.1	Luas Panen Tanaman Sayuran dan Buah-buahan Semusim Menurut Jenis Tanaman di Kecamatan Cambai (ha), 2020–2023 <i>Harvested Area of Seasonal Vegetables and Fruits by Kind of Plant in Cambai District (ha), 2020–2023</i>	74
5.2	Produksi Tanaman Sayuran dan Buah-buahan Semusim Menurut Jenis Tanaman di Kecamatan Cambai (kuintal), 2020–2023 <i>Production of Seasonal Vegetables and Fruits by Kind of Plant in Cambai District (quintal), 2020–2023</i>	75

Tabel Table	Halaman Page	
5.3	Luas Panen Tanaman Biofarmaka Menurut Jenis Tanaman di Kecamatan Cambai (m ²), 2020–2023 <i>Harvested Area of Medicinal Plants by Kind of Plant in Cambai District (m²), 2020–2023</i>	76
5.4	Produksi Tanaman Biofarmaka Menurut Jenis Tanaman di Kecamatan Cambai (kg), 2020–2023 <i>Production of Medicinal Plants by Kind of Plant in Cambai District (kg), 2020–2023</i>	77
5.5	Luas Panen Tanaman Hias Menurut Jenis Tanaman di Kecamatan Cambai (m ²), 2020–2023 <i>Harvested Area of Ornamental Plants by Kind of Plant in Cambai District (m²), 2020–2023</i>	78
5.6	Produksi Tanaman Hias Menurut Jenis Tanaman di Kecamatan Cambai (tangkai), 2020–2023 <i>Production of Ornamental Plants by Kind of Plant n Cambai District (stalks), 2020–2023</i>	79
5.7	Produksi Buah-Buahan dan Sayuran Tahunan Menurut Jenis Tanaman di Kecamatan Cambai (kuintal), 2020–2023 <i>Production of Annual Fruits and Vegetables by Kind of Plant in Cambai District (quintal), 2020–2023</i>	80
6.	PARIWISATA, TRANSPORTASI, DAN KOMUNIKASI/TOURISM, TRANSPORTATION, AND COMMUNICATION	
6.1	PARIWISATA TOURISM	
6.1.1	Jumlah Sarana Akomodasi Menurut Desa/Kelurahan dan Jenis Akomodasi di Kecamatan Cambai, 2023 <i>Number of Accomodation Facilities by Villages/Kelurahan and Type of Accomodation in Cambai District, 2023</i>	88
6.2	TRANSPORTASI TRANSPORTATION	
6.2.1	Prasarana dan Sarana Transportasi Antardesa/Kelurahan Menurut Desa/Kelurahan di Kecamatan Cambai, 2023 <i>Inter-Villages/Kelurahan Transportation Infrastructure and Facilities by Villages/Kelurahan in Cambai District, 2023</i>	89

**6.3 KOMUNIKASI
COMMUNICATION**

6.2.2	Keberadaan Kantor Pos/Pos Pembantu/Rumah Pos, Pos Keliling, dan Perusahaan/Agen Jasa Ekspedisi Swasta Menurut Desa/Kelurahan di Kecamatan Cambai, 2023 <i>Number of Post Office/Subsidiary of Post Office, Mobile Portal Service, Private Expedition Service Company by Villages/Kelurahan in Cambai District, 2023</i>	91
6.3.1	Jumlah Menara Telepon seluler dan Operator Layanan Komunikasi Telepon Seluler Menurut Desa/ Kelurahan di Kecamatan Cambai, 2023 <i>Number of Base Transceiver Station (BTS) and Cellular Phone Communication Service Operators by Villages/Kelurahan in Cambai District, 2023</i>	92
6.3.2	Kekuatan Sinyal Telepon Seluler dan Jenis Sinyal Internet Telepon Seluler Menurut Desa/Kelurahan di Kecamatan Cambai, 2023 <i>The Strenght of Celular Phone Signal by Villages/Kelurahan in Cambai District, 2023</i>	93

**7. PERBANKAN, KOPERASI, DAN PERDAGANGAN/BANKING,
COOPERATIVE, AND TRADE**

7.1	Banyaknya Sarana Lembaga Keuangan Bank Menurut Desa/ Kelurahan dan Jenis Bank di Kecamatan Cambai, 2023 <i>Number of Bank by Villages/Kelurahan and Type of Bank in Cambai District, 2023</i>	102
7.2	Banyaknya Koperasi Aktif Menurut Menurut Desa/Kelurahan dan Jenis Koperasi di Kecamatan Cambai, 2023 <i>Number of Cooperative by Villages/Kelurahan and Type of Cooperative in Cambai District, 2023</i>	103
7.3	Banyaknya Sarana Perdagangan Menurut Desa/Kelurahan dan Jenis Sarana Perdagangan di Kecamatan Cambai, 2023 <i>Number of Trade Facilities by Villages/Kelurahan and Type of Trade Facilities in Cambai District, 2023</i>	105

DAFTAR GAMBAR/LIST OF FIGURES

Gambar Figure	Halaman Page
1.1 Luas Daerah menurut Desa/Kelurahan (%), 2023 <i>Total Area by Village/Kelurahan (%), 2023</i>	5
1.2 Jarak ke Ibukota Kecamatan Menurut Desa/ Kelurahan di Kecamatan Cambai (km), 2023 <i>Distance to the District Capital by Village/Kelurahan in Cambai District (km), 2023</i>	6
2.1 Jumlah PNS menurut Jenis Kelamin di Kecamatan Cambai(%), 2022 <i>Number of Civil Servants by Sex in Cambai District(%), 2022</i>	14
2.2 Jumlah Pegawai Negeri Sipil Menurut Pemerintah Daerah dan Jenis Kelamin di Kecamatan Cambai, 2022 <i>Number of Civil Servants by Local Government and Sex in Cambai District, 2022</i>	15
3.1 Persentase Penduduk Menurut Desa/ Kelurahan di Kecamatan Cambai, 2022 <i>Percentage Distribution of Population by Villages/Kelurahan in Cambai District, 2022</i>	25
3.2 Jumlah Penduduk Menurut Kelompok Umur dan Jenis Kelamin di Kecamatan Cambai, 2022 <i>Population by Age Groups and Sex in Cambai District, 2022</i>	26
4.1 Jumlah Sekolah Menurut Tingkat Pendidikan di Kecamatan Cambai, 2022/2023 dan 2023/2024 <i>Number of Schools by Education Level in Cambai District, 2022/2023 and 2023/2024</i>	43
4.2 Rasio Guru dan Murid Menurut Tingkat Pendidikan di Kecamatan Cambai, 2023/2024 <i>Ratio Teachers dan Students by Educational Level in Cambai District, 2023/2024</i>	44
5.1 Persentase Produksi Tanaman Biofarmaka Menurut Jenis Tanaman di Kecamatan Cambai, 2023 <i>Percentage of Production of Medicinal Plants by Kind of Plant in Cambai Subdistrict, 2023</i>	72

Gambar
Figure

Halaman
Page

5.2	Persentase Luas Panen Tanaman Biofarmaka Menurut Jenis Tanaman di Kecamatan Cambai, Tahun 2023 <i>Percentage of Harvested Area of Medicinal Plants by Kind of Plant in Cambai Subdistrict, 2023</i>	73
6.1	Jumlah Sarana Akomodasi Menurut Desa/Kelurahan dan Jenis Akomodasi di Kecamatan Cambai, 2023 <i>Number of Accomodation Facilities by Villages/Kelurahan and Type of Accomodation in Cambai Subdistrict, 2023</i>	87
7.1	Jumlah Sarana Lembaga Keuangan Bank Menurut Desa/ Kelurahan dan Jenis Bank di Kecamatan Cambai, 2023 <i>Number of Bank by Villages/Kelurahan in Cambai District, 2023</i> ...	100
7.2	Banyaknya Sarana Perdagangan Menurut Desa/Kelurahan dan Jenis Sarana Perdagangan di Kecamatan Cambai, 2023 <i>Number of Trade Facilities by Villages/Kelurahan and Type of Trade Facilities in Cambai District, 2023</i>	101

PENJELASAN UMUM/EXPLANATORY NOTES

Tanda-tanda, satuan-satuan, dan lain-lainnya yang digunakan dalam publikasi ini adalah sebagai berikut:

Symbols, measurement units, and acronyms which are used in this publication, are as follows:

1. TANDA-TANDA/SYMBOLS

Data tidak tersedia/ <i>Data not available</i>	: ...
Tidak ada atau nol / <i>Null or zero</i>	: -
Data dapat diabaikan/ <i>Data negligible</i>	: ~0
Tanda decimal/ <i>Decimal point</i>	: ,
Data tidak dapat ditampilkan/ <i>Not applicable</i>	: NA
Angka estimasi/ <i>Estimated figures</i>	: e
Angka diperbaiki/ <i>Revised figures</i>	: r
Angka sementara/ <i>Preliminary figures</i>	: *
Angka sangat sementara/ <i>Very preliminary figures</i>	: **
Angka sangat sangat sementara/ <i>Very very preliminary figures</i>	: ***

2. SATUAN/UNITS

barel/ <i>barrel</i>	: 158,99 liter/ <i>litres</i> = 1/6,2898 m ³
hektare (ha)/ <i>hectare (ha)</i>	: 10.000 m ²
kilometer (km)/ <i>kilometres (km)</i>	: 1.000 meter/ <i>meters (m)</i>
knot/ <i>knot</i>	: 1,8523 km/jam (<i>km/hour</i>)
kuintal/ <i>quintal</i>	: 100 kg
KWh	: 1.000 Watt hour
MWh	: 1.000 KWh
liter (untuk beras)/ <i>litre (for rice)</i>	: 0,80 kg
MMSCF	: 1/35,3 m ³
metrik ton (m.ton)/ <i>metric ton (m. ton)</i>	: 0,98421 long ton = 1.000 kg
ons/ <i>ounce</i>	: 28,31 gram/ <i>grams</i>
ton	: 1.000 kg

Satuan lain: buah, dus, butir, helai/lembar, kaleng, batang, pulsa, ton kilometer (ton-km), jam, menit, persen (%).

Other units: unit, pack, pieces, sheet, tin, pulse, ton-kilometres(ton-km), hour, minute, percent (%).

Perbedaan angka di belakang koma disebabkan oleh pembulatan angka.

The difference in decimal numbers is caused by rounding.

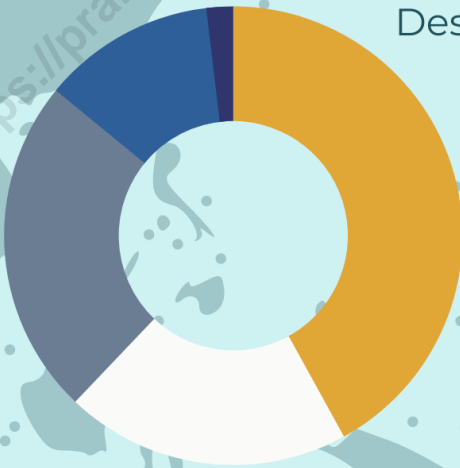
DAFTAR SINGKATAN/LIST OF ABBREVIATION

SI	: Stasiun Iklim/ <i>Climate Station</i>
SMPK	: Stasiun Meterologi Pertanian Khusus/ <i>Special Agricultural Meteorological Station</i>
t.t	: Tempat tidur/ <i>Bed</i>
BCG	: Bacillus Calmette Guerin
DPT	: Difteri, Pertusis, Tetanus/ <i>Diphtheria, Tetanus, and Pertussis</i>
TT	: Tetanus Toxoid
IOT	: Industri Obat Tradisional/ <i>Traditional Medicine Industry</i>
IKOT	: Industri Kecil Obat Tradisional/ <i>Traditional Medicine Small Industry</i>
Alkes	: Alat kesehatan/ <i>Health Kits</i>
PKRT	: Perbekalan Kesehatan Rumah tangga/ <i>Household Health Logistics</i>
Kompl	: Komplemen/ <i>Complement</i>
IRTP	: Industri Pangan Produksi Rumah Tangga/ <i>Foods Home Industry</i>
PBF	: Pedagang Besar Farmasi/ <i>Pharmacy Whole-seller</i>
GFK	: Gudang Farmasi Kab/Kota/Regency/ <i>Municipality Pharmacy Warehouse</i>
RB	: Rumah Bersalin/ <i>Delivery House</i>
Pustu	: Puskesmas pembantu/ <i>Auxiliary Public Health Center</i>
BP	: Balai Pengobatan/ <i>Polyclinic</i>
TPS	: Tempat Pembuangan Sampah Sementara / <i>landfill</i>
Jamkesmas	: Jaminan kesehatan masyarakat miskin/ <i>Poor public health insurance</i>
PJKMU	: Program Jaminan Kesehatan Masyarakat Umum/ <i>General Public Health Insurance Program</i>
SIUP	: Surat Ijin Usaha Perdagangan/ <i>Trading Permission Letter</i>
TDP	: Tanda Daftar Perusahaan/ <i>Company Registration Identity</i>
API	: Angka Pengenal Importir/ <i>Importer's Identity Number</i>



GEOGRAFI DAN IKLIM
GEOGRAPHY AND CLIMATE

KECAMATAN
CAMBAL



Desa/Kelurahan Terluas
SUNGAI MEDANG
35,89 %

PENJELASAN TEKNIS

1. **Kecamatan** adalah pembagian wilayah administratif di Indonesia di bawah kabupaten atau kota. Kecamatan terdiri atas desa-desa atau kelurahan-kelurahan.
2. **Jarak tempuh** adalah jarak yang sering dilalui warga dengan sarana yang biasa dipergunakan oleh warga.
3. **Angkutan umum yang utama** adalah angkutan umum (di antara angkutan umum yang biasa digunakan oleh sebagian besar penduduk) yang paling panjang jarak tempuhnya.

TECHNICAL NOTES

1. **District** is the division of administrative regions in Indonesia under the country or city. Sub district consist of the villaeges or kelurahan.
2. **Mileage** is the distance traveled by residents with the facilities commonly used by residents
3. **The main public transportation** is public transportation (among the public transportation used by most of the population) which has the longest distance.

<https://prabumulihkota.sps.gol.id>

ULASAN

Kecamatan Cambai merupakan salah satu Kecamatan dalam wilayah Kota Prabumulih dengan jarak ke Ibu Kota ± 2 km. Kecamatan ini terletak di Sebelah Utara Kota Prabumulih (Kelurahan Sindur). Kecamatan ini terletak pada ketinggian 37 meter dari permukaan laut, dengan luas wilayah 58,96 km², yang secara administratif berbatasan dengan :

Sebelah Utara berbatasan dengan Kabupaten Muara Enim.

Sebelah Selatan berbatasan dengan Kecamatan Prabumulih Barat dan Prabumulih Timur.

Sebelah Barat berbatasan dengan Kabupaten Muara Enim.

Sebelah Timur berbatasan dengan Kabupaten Muara Enim.

DESCRIPTION

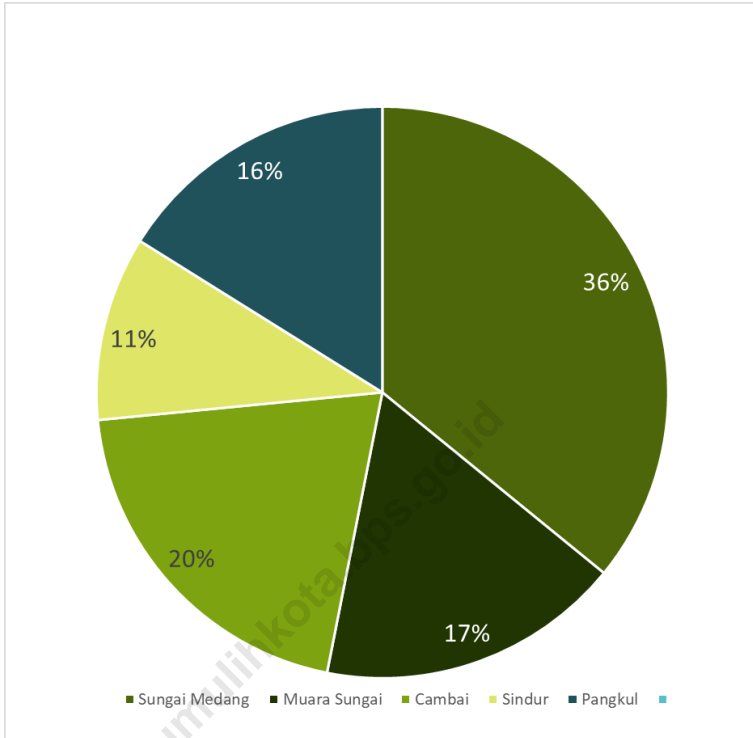
Cambai District is one of the Districts in the Prabumulih Municipality area with a distance to the capital city of ± 2 km. This sub-district is located in the north of Prabumulih Municipality (Sindur Kelurahan). This District is located at an altitude of 37 meters above sea level, with an area of 58.96 sq.km, which is administratively bordered by:

To the north it borders Muara Enim Regency.

To the south it borders West Prabumulih and East Prabumulih Districts.

To the west it borders Muara Enim Regency.

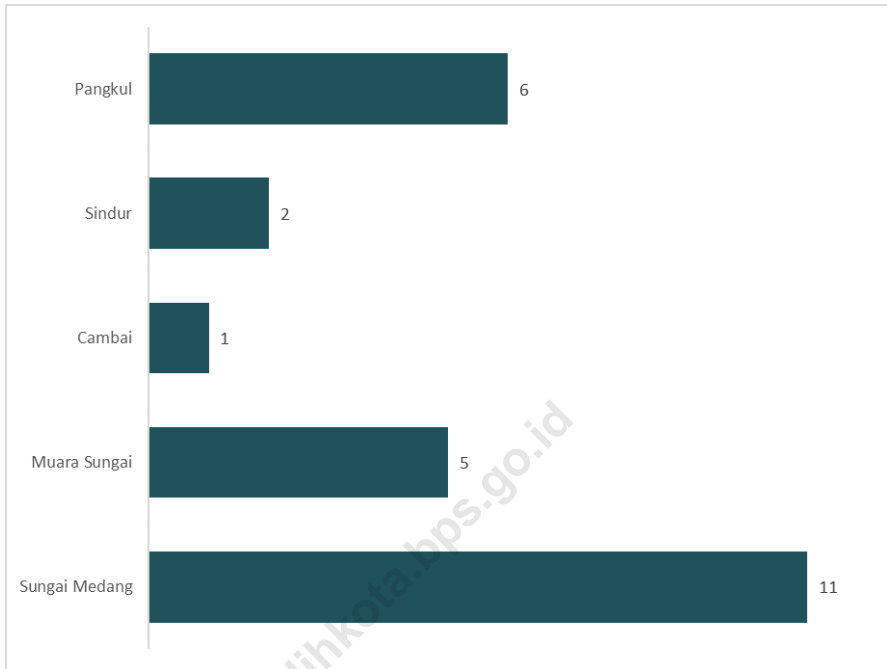
To the east it borders Muara Enim Regency.



Sumber/Source : Kantor Kecamatan Cambai/ Cambai Subdistrict Office

Gambar
Figures 1.1

Luas Daerah menurut Desa/Kelurahan (%), 2023
Total Area by Village/Kelurahan (%), 2023



Sumber/Source : BPS, Pendataan Potensi Desa (Podes) 2021/BPS-Statistics Indonesia, Village Potential Data Collecting 2021

Gambar 1.2 Jarak ke Ibukota Kecamatan Menurut Desa/Kelurahan di Kecamatan Cambai (km), 2023
Figures *Distance to the District Capital by Village/Kelurahan in Cambai District (km), 2023*

Tabel 1.1
Table

Luas Daerah Menurut Desa/Kelurahan di Kecamatan Cambai, 2023
Total Area by Villages/Kelurahan in Cambai District, 2023

Desa/Kelurahan Village/Kelurahan	Luas Total Area (km²/sq.km)	Persentase terhadap Luas Kecamatan Percentage to District Area
(1)	(2)	(3)
Sungai Medang	21,16	35,89
Muara Sungai	10,15	17,22
Cambai	12,00	20,35
Sindur	6,15	10,43
Pangkul	9,5	16,11
Cambai	58,96	100,00

Sumber/Source: Bagian Pemerintahan Daerah Kota Prabumulih / Supporting Office of Village Community of Prabumulih Municipality

Tabel
Table 1.2

**Jarak ke Ibukota Kecamatan dan Ibukota Kabupaten/
Kota Menurut Desa/Kelurahan di Kecamatan Cambai (km),
2021**
*Distance to the District Capital and Regency/Municipal
Capital by Villages/Kelurahan in Cambai District (km),
2021*

Desa/Kelurahan Village/Kelurahan	Jarak ke Ibukota Kecamatan Distance to District Capital	Jarak ke Ibukota Kabupaten/ Kota Distance to Regency/Municipal Capital
(1)	(2)	(3)
Sungai Medang	11	13
Muara Sungai	5	7
Cambai	1	3
Sindur	2	2
Pangkul	6	4

Sumber/Source: BPS, Pendataan Potensi Desa (Podes) 2022/BPS-Statistics Indonesia, Village Potential Data Collecting 2021



2

PEMERINTAHAN
GOVERNMENT



**JUMLAH PNS
KECAMATAN CAMBAL
48 PEGAWAI**

**63% PENDIDIKAN
TERAKHIR
SI / SARJANA**

PENJELASAN TEKNIS

1. **Kelurahan** adalah pembagian wilayah administratif di Indonesia di bawah kecamatan. Dalam konteks otonomi daerah di Indonesia, Kelurahan merupakan wilayah kerja Lurah sebagai Perangkat Daerah Kabupaten atau kota. Kelurahan dipimpin oleh seorang Lurah yang berstatus sebagai Pegawai Negeri Sipil.
2. **Desa** adalah desa dan desa adat atau yang disebut dengan nama lain, selanjutnya disebut Desa, adalah kesatuan masyarakat hukum yang memiliki batas wilayah yang berwenang untuk mengatur dan mengurus urusan pemerintahan, kepentingan masyarakat setempat berdasarkan prakarsa masyarakat, hak asal usul, dan/atau hak tradisional yang diakui dan dihormati dalam sistem pemerintahan Negara Kesatuan Republik Indonesia.
3. **Kepala desa/lurah** adalah pejabat pemerintah desa yang mempunyai wewenang, tugas, dan kewajiban untuk menyelenggarakan rumah tangga desanya dan melaksanakan tugas dari Pemerintah dan Pemerintah Daerah (Permendagri Nomor 84 Tahun 2015).
4. **Pendidikan tertinggi yang ditamatkan** adalah pendidikan

TECHNICAL NOTES

1. **Kelurahan** is the division of administrative regions in Indonesia under districts. In the context of regional autonomy in Indonesia, a village headman as a working area of the regional district or city. Urban villages led by a headman status as a civil servant.
2. **Village** is the village and the traditional village or called by other names, hereinafter called the village, is the unity of the legal community who have borders with the authority to regulate and manage the affairs of government, the interests of the local community based community initiatives, the right of origin, and/ or traditional rights recognized and respected in the governance system of the Republic of Indonesia.
3. **The village head** is a village government official who has the authority, duties, and obligations to organize his village household and carry out the duties of the Government and Local Government (Permendagri Number 84 of 2015).
4. **The highest education completed** is education that has completed its

yang telah diselesaikan pelajarannya pada kelas atau tingkat terakhir sehingga mendapat tanda tamat belajar/ ijazah.

lessons in the last class or level so that it gets a sign of completion of study/diploma.

<https://prabumulihkota.bps.go.id>

ULASAN

Kecamatan Cambai terdiri dari 5 Desa/Kelurahan. Pada tahun 2023 terdapat 2 desa sudah definitif dan 3 Kelurahan sesuai dengan Peraturan Daerah Kota Prabumulih.

Setiap desa terbagi atas dusun. Setiap Kelurahan terdiri dari rukun warga dan rukun tetangga. Terdapat 12 dusun, 16 rukun warga dan 55 rukun tetangga di Kecamatan Cambai.

Setiap Desa dipimpin oleh Kepala Desa. Di Kecamatan Cambai, semua kepala desa yaitu laki-laki. Pendidikan Kepala Desa di Kecamatan Cambai semuanya Lulusan SMA.

Mayoritas PNS di wilayah Kecamatan Cambai adalah lulusan S1 dengan total sebanyak 30 orang dengan jumlah pegawai perempuan sebanyak 26 dan pegawai laki-laki sebanyak 22 orang.

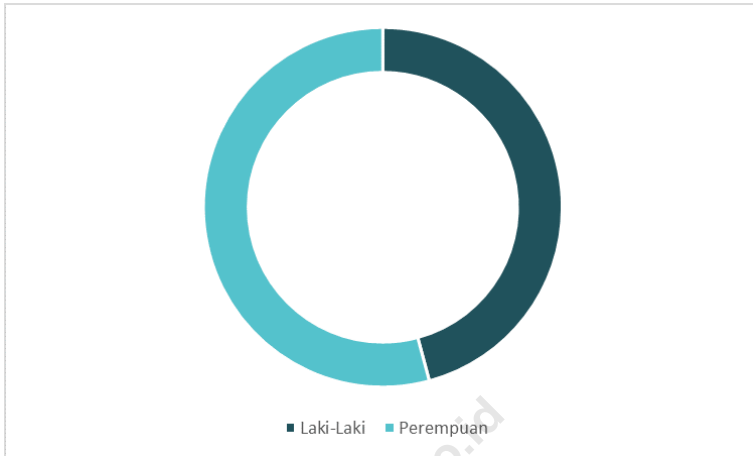
DESCRIPTION

Cambai District consists of 5 villages/kelurahan. In 2022 there were 2 definitive villages and 3 kelurahan according to the Regional Regulations of Prabumulih Municipality.

Each village is divided into hamlets. Each Kelurahan consists of neighborhood associations and neighborhood associations. There are 12 hamlets, 16 community units and 55 neighborhood units in Cambai District.

Each Village is led by a Village Head. In Cambai District, all village heads are male. The education of the village heads in Cambai District are all high school graduates.

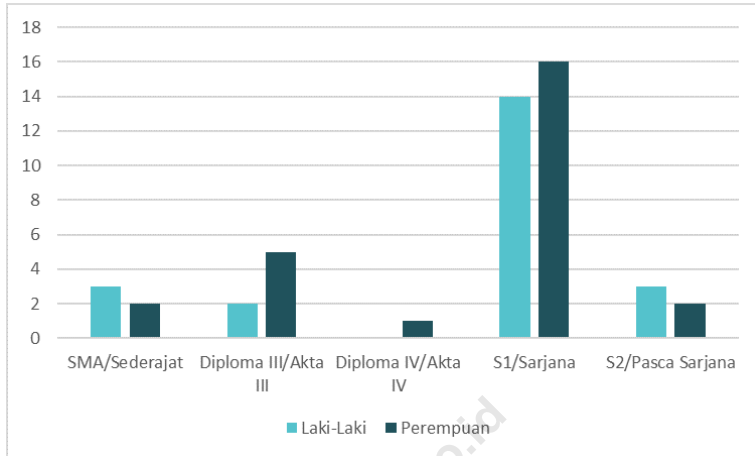
The majority of civil servants in the Cambai District area are undergraduate graduates with a total of 30 people with 26 female employees and 22 male employees.



Sumber/Source : Badan Kepegawaian dan Pengembangan Sumber Daya Manusia Kota Prabumulih/Representative of Personal Affair of Prabumulih Municipality

Gambar
Figures 2.1

Jumlah PNS menurut Jenis Kelamin di Kecamatan Cambai(%), 2022
Number of Civil Servants by Sex in Cambai District(%), 2022



Sumber/Source : Badan Kepegawaian dan Pengembangan Sumber Daya Manusia Kota Prabumulih/Representative of Personal Affair of Prabumulih Municipality

Gambar
Figures 2.2

Jumlah Pegawai Negeri Sipil Menurut Pemerintah Daerah dan Jenis Kelamin di Kecamatan Cambai, 2022
Number of Civil Servants by Local Government and Sex in Cambai District, 2022

2.1 WILAYAH ADMINISTRATIF ADMINISTRATIVE AREA

Tabel 2.1.1 Jumlah Rukun Warga (RW) dan Rukun Tetangga (RT) Menurut Desa/Kelurahan di Kecamatan Cambai, 2023
Table *Number of Rukun Warga and Rukun Tetangga by Villages'/Kelurahan in Cambai District, 2023*

Desa/Kelurahan Village/Kelurahan	Rukun Warga (RW)	Rukun Tetangga (RT)
(1)	(2)	(3)
Sungai Medang	9	27
Muara Sungai	-	5
Cambai	4	18
Sindur	3	10
Pangkal	-	7
Cambai	16	67

Sumber/Source: Kantor Kecamatan Cambai/ Cambai District Office

2.2 SUMBER DAYA MANUSIA HUMAN RESOURCES

Tabel 2.2.1 Jumlah Pegawai Negeri Sipil Menurut Pemerintah Daerah dan Jenis Kelamin di Kecamatan Cambai, 2022
Table *Number of Civil Servants by Local Government and Sex in Cambai District, 2022*

Pemerintah Daerah <i>Local Government</i>	Laki-Laki <i>Male</i>	Perempuan <i>Female</i>	Jumlah <i>Total</i>
(1)	(2)	(3)	(4)
Pemerintah Daerah Kecamatan Cambai <i>Cambai District Government</i>	9	12	21
Pemerintah Daerah Kelurahan Sungai Medang <i>Sungai Medang Kelurahan Government</i>	4	5	9
Pemerintah Daerah Desa Muara Sungai <i>Muara Sungai Village Government</i>	-	-	-
Pemerintah Daerah Kelurahan Cambai <i>Cambai Kelurahan Government</i>	4	5	9
Pemerintah Daerah Kelurahan Sindur <i>Sindur Kelurahan Government</i>	5	4	9
Pemerintah Daerah Desa Pangkul <i>Pangkul Village Government</i>	-	-	-

Sumber/Source: Badan Kepegawaian dan Pengembangan Sumber Daya Manusia Kota Prabumulih/*Representative of Personal Affair of Prabumulih Municipality*

Tabel
Table 2.2.2

**Jumlah Pegawai Negeri Sipil Pemerintah Daerah
Kecamatan Cambai Menurut Tingkat Pendidikan dan
Jenis Kelamin, 2022**
*Number of Civil Servants of Cambai District Government by
Educational Level and Sex, 2022*

Tingkat Pendidikan <i>Educational Level</i>	Laki-Laki <i>Male</i>	Perempuan <i>Female</i>	Jumlah <i>Total</i>
(1)	(2)	(3)	(4)
Sekolah Dasar (SD) <i>Primary School</i>	-	-	-
SMP/Sederajat <i>Junior High School</i>	-	-	-
SMA/Sederajat <i>Senior High School</i>	3	2	5
Diploma I/Akta I <i>Diploma I/Akta I</i>	-	-	-
Diploma II/Akta II <i>Diploma II/Akta II</i>	-	-	-
Diploma III/Akta III <i>Diploma III/Akta III</i>	2	5	7
Diploma IV/Akta IV <i>Diploma IV/Akta IV</i>	-	1	1
S1/Sarjana <i>Under Graduate/Bachelor</i>	14	16	30
S2/Pasca Sarjana <i>Graduate</i>	3	2	5
S3/Doktor/Ph.D <i>Post Graduate</i>	-	-	-
Jumlah/Total	22	26	48

Sumber/Source: Badan Kepegawaian dan Pengembangan Sumber Daya Manusia Kota Prabumulih/Representative of Personal Affair of Prabumulih Municipality

3

PENDUDUK
POPULATION



20.299

JUMLAH PENDUDUK
KECAMATAN CAMBAI

KEPADATAN PENDUDUK

344 **JIWA**
/KM²

Terdapat rata-rata 344 jiwa penduduk dalam setiap 1 km² di Kecamatan Cambai

PENJELASAN TEKNIS

1. **Sumber utama data kependudukan** adalah sensus penduduk yang dilaksanakan setiap sepuluh tahun sekali. Sensus penduduk telah dilaksanakan sebanyak tujuh kali sejak Indonesia merdeka, yaitu tahun 1961, 1971, 1980, 1990, 2000, 2010, dan 2021. Di dalam sensus penduduk, pencacahan dilakukan terhadap seluruh penduduk yang berdomisili di wilayah teritorial Indonesia termasuk warga negara asing kecuali anggota korps diplomatik negara sahabat beserta keluarganya. Metode pengumpulan data dalam sensus dilakukan dengan wawancara antara petugas sensus dengan responden dan juga melalui e-census. Pencatatan penduduk menggunakan konsep usual residence, yaitu konsep di mana penduduk biasa bertempat tinggal. Bagi penduduk yang bertempat tinggal tetap dicacah di mana mereka biasa tinggal, sedangkan untuk penduduk yang tidak bertempat tinggal tetap dicacah di tempat di mana mereka ditemukan petugas sensus pada malam 'Hari Sensus'. Termasuk penduduk yang tidak bertempat tinggal tetap adalah tuna wisma, awak kapal berbendera Indonesia, penghuni perahu/rumah apung, masyarakat terpencil/ terasing,

TECHNICAL NOTES

1. **The main source of demographic data** is population census, which is conducted every ten years. Population Census has been conducted seven times since Indonesia's independence: 1961, 1971, 1980, 1990, 2000, 2010, and 2021. The population census enumerates all residents who domicile in the entire territory of Indonesia including foreign citizens except the diplomatic corps members and their families. The method of data collection in a population census involves interviewing respondents and conducting e-census. Enumeration of the population uses the concept of "usual residence", which is the concept of "places where people usually live". *De jure* was applied to the permanent residents, while *de facto* was applied to non-permanent residents. The permanent residents were enumerated in place where they normally live, the non-permanent residents were enumerated where they were found by the enumerators, on the night of 'Census Date'. The non permanent residents include homeless people, ship crew, boat people, remote area community, and internally displaced persons. Those who had permanent residence and had been travelling away from their home for six months or more were not

dan pengungsi. Bagi mereka yang mempunyai tempat tinggal tetap dan sedang bepergian ke luar wilayah lebih dari enam bulan, tidak dicacah di tempat tinggalnya, tetapi dicacah di tempat tujuannya. Untuk tahun yang tidak dilaksanakan sensus penduduk, data kependudukan diperoleh dari hasil proyeksi penduduk. Proyeksi penduduk merupakan suatu perhitungan ilmiah yang didasarkan pada asumsi dari komponen-komponen perubahan penduduk, yaitu kelahiran, kematian, dan migrasi. Proyeksi penduduk Indonesia 2011–2035 menggunakan data dasar penduduk hasil SP2010.

2. BPS - Penduduk Indonesia

adalah semua orang yang berdomisili di wilayah teritorial Indonesia selama 12 bulan atau lebih dan atau mereka yang berdomisili kurang dari 12 bulan tetapi bertujuan menetap.

3. Disdukcapil - Penduduk

adalah setiap orang baik warga negara Indonesia maupun Warga Negara Asing yang bertempat tinggal di wilayah di Negara RI dan telah memenuhi ketentuan Peraturan Perundang-undangan yang berlaku.

enumerated in their permanent place, but in the place where they were during the census. For the periods where the population census is not conducted, population projection is done to estimate population during those years. The population projection is an estimate based on the demographic components, such as birth, death, and migration. Indonesia's 2011–2035 population projection used the 2010 Population Census as the base population.

2. BPS - The population of Indonesia

are all residents of the entire territory of Indonesia who have stayed for twelve months or longer, and those who intended to stay more than twelve months even though their length of stay is less than twelve months.

3. Disdukcapil - Population

is any person both Indonesian citizens and Foreign Citizens who reside in the territory of the Republic of Indonesia and has complied with the provisions of the applicable Laws and Regulations.

4. **Kepadatan penduduk** adalah rasio Jumlah penduduk per kilometer persegi.
5. **Rasio jenis kelamin** adalah perbandingan antara penduduk laki-laki dan penduduk perempuan pada suatu wilayah dan waktu tertentu. Biasanya dinyatakan dengan Jumlah penduduk laki-laki untuk 100 penduduk perempuan.
4. **Population density** is ratio of population per square kilometer.
5. **Sex ratio** is the ratio of males population to females population in a given area and time, usually expressed as the number of males for every 100 females.

<https://prabumulihkota.bps.go.id>

ULASAN

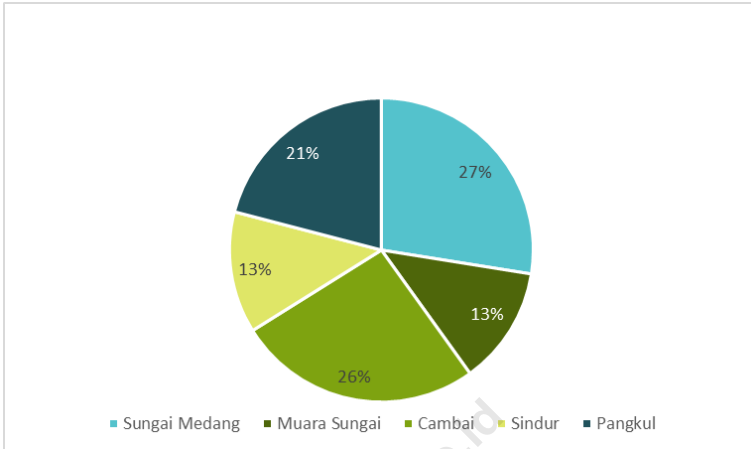
Jumlah penduduk Kecamatan Cambai pada tahun 2022 sebanyak 20.299 jiwa, terdiri dari 10.173 jiwa laki-laki dan 10.126 perempuan. Dilihat dari angka tersebut, di kecamatan ini jumlah penduduk laki-laki lebih banyak dari perempuan dengan sex ratio 100,46, artinya dari 100 orang perempuan terdapat lebih kurang 101 orang laki-laki.

Kepadatan penduduk di Kecamatan Cambai sebesar 344, artinya setiap 1 Km² dihuni oleh lebih kurang 344 jiwa. Jumlah penduduk terbanyak di kecamatan ada di Kelurahan Sungai Medang yaitu sebanyak 5.465 jiwa, dengan tingkat kepadatan penduduk sebesar 258 penduduk per km².

DESCRIPTION

The population of Cambai Subistrict in 2022 were 20,299 people, consisting of 10,173 men and 10,126 women. From this number we can tell that, in this sub-district the male population is greater than the female population with a sex ratio of 100.46, meaning that out of 100 women there are approximately 101 men.

The population density in Cambai District is 344, meaning that every 1 km² is inhabited by approximately 344 people. The largest population in the sub-district is in Sungai Medang Village, namely 5,465 people, with a population density of 258 people per sq.km.

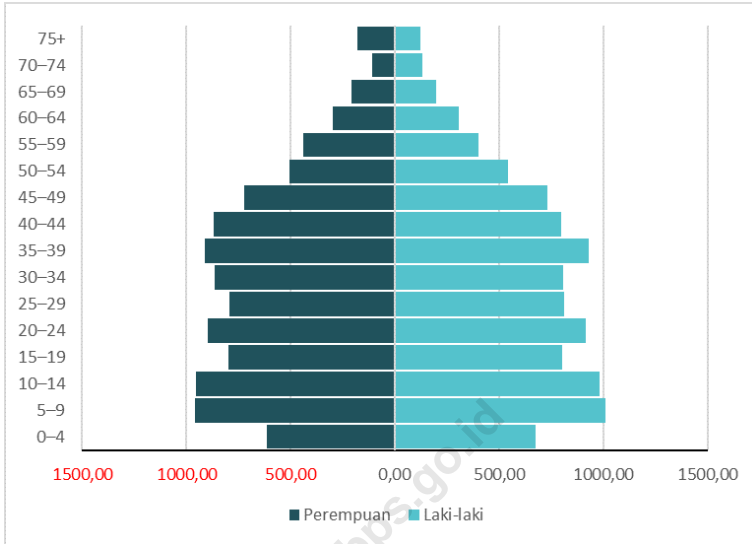


Sumber/Source : Dinas Kependudukan dan Pencatatan Sipil, 2022/ *Department of Population and Civil Registration, 2022*

Gambar
Figures

3.1

Persentase Penduduk Menurut Desa/Kelurahan di Kecamatan Cambai, 2022
Percentage Distribution of Population by Villages/ Kelurahan in Cambai District, 2022



Sumber/Source : Dinas Kependudukan dan Pencatatan Sipil, 2022/ Department of Population and Civil Registration, 2022

Gambar 3.2
Figures

Jumlah Penduduk Menurut Kelompok Umur dan Jenis Kelamin di Kecamatan Cambai, 2022
Population by Age Groups and Sex in Cambai District, 2022

Tabel 3.1
Table

Penduduk, Distribusi Persentase Penduduk, Kepadatan Penduduk, Rasio Jenis Kelamin Penduduk Menurut Desa/ Kelurahan di Kecamatan Cambai, 2022
Population, Percentage Distribution of Population, Population Density, and Population Sex Ratio by Villages/ Kelurahan in Cambai District, 2022

Desa/Kelurahan Village/Kelurahan	Penduduk/Population		
	Laki-Laki/Male	Perempuan/Female	Jumlah/Total
(1)	(2)	(3)	(4)
Sungai Medang	2 861	2 726	5 587
Muara Sungai	1 246	1 304	2 550
Cambai	2 630	2 655	5 285
Sindur	1 304	1 321	2 625
Pangkul	2 132	2 120	4 252
Cambai	10 173	10 126	20 299

Lanjutan Tabel/*Continued Table 3.1*

Desa/Kelurahan Village/Kelurahan	Persentase Penduduk Percentage of Total Population	Kepadatan Penduduk (per km²) Population Density per sq.km	Rasio Jenis Kelamin Penduduk Population Sex Ratio
(1)	(5)	(6)	(7)
Sungai Medang	27,52	264	104,95
Muara Sungai	12,56	251	95,55
Cambai	26,04	440	99,06
Sindur	12,93	427	98,71
Pangkul	20,95	448	100,57
Cambai	100	344	100,46

Sumber/*Source*: Dinas Kependudukan dan Pencatatan Sipil, 2022/*Department of Population and Civil Registration, 2022.*

Tabel 3.2
Table

Jumlah Penduduk Menurut Kelompok Umur dan Jenis Kelamin di Kecamatan Cambai, 2022
Population by Age Groups and Sex in Cambai District, 2022

Kelompok Umur <i>Age Groups</i>	Jenis Kelamin/Sex		
	Laki-Laki <i>Male</i>	Perempuan <i>Female</i>	Jumlah <i>Total</i>
(1)	(2)	(3)	(4)
0–4	673	614	1 287
5–9	1 012	959	1 971
10–14	983	956	1 939
15–19	804	798	1 602
20–24	914	899	1 813
25–29	814	794	1 608
30–34	807	863	1 670
35–39	930	910	1 840
40–44	799	868	1 667
45–49	732	725	1 457
50–54	545	505	1 050
55–59	402	440	842
60–64	308	298	606
65–69	196	208	404
70–74	132	108	240
75+	122	181	303
Cambai	10 173	10 126	20 299

Sumber/Source: Dinas Kependudukan dan Pencatatan Sipil, 2022/ *Department of Population and Civil Registration, 2022.*

4

SOSIAL DAN KESEJAHTERAAN RAKYAT SOCIAL AND WELFARE



JUMLAH PUSKESMAS
KECAMATAN CAMBAI 1

JUMLAH SEKOLAH
KECAMATAN CAMBAI 26



PENJELASAN TEKNIS

1. **Jalur Pendidikan di Indonesia** terdiri atas 1) pendidikan formal, 2) pendidikan nonformal, dan 3) pendidikan informal yang ketiganya dapat saling melengkapi dan memperkaya (Undang-Undang No. 20 Tahun 2014 tentang Sistem Pendidikan Nasional).
2. **Jenjang Pendidikan Formal** terdiri atas pendidikan dasar, pendidikan menengah, dan pendidikan tinggi. Jenis pendidikan yang diajarkan mencakup pendidikan umum, kejuruan, akademik, profesi, vokasi, keagamaan, dan khusus. Pendidikan Dasar berbentuk Sekolah Dasar (SD) dan Madrasah Ibtidaiyah (MI) atau bentuk lain yang sederajat serta Sekolah Menengah Pertama (SMP) dan Madrasah Tsanawiyah (MTs), atau bentuk lain yang sederajat. Pendidikan Menengah berbentuk Sekolah Menengah Atas (SMA), Madrasah Aliyah (MA), Sekolah Menengah Kejuruan (SMK), dan Madrasah Aliyah Kejuruan (MAK), atau bentuk lain yang sederajat. Pendidikan Tinggi merupakan jenjang pendidikan setelah pendidikan menengah yang mencakup program pendidikan diploma, sarjana, magister, spesialis, dan doktor yang diselenggarakan oleh perguruan

TECHNICAL NOTES

1. **The Education System in Indonesia** consists of 1) a formal education, 2) non-formal education, and 3) informal education that all three can be complementary and enriching (Law No. 20 Year 2014 about The National Education System).
2. **The Formal Education Level** consists of primary education, secondary education, and high education. The kind of education that taught consists of general education, vocational, academic, professional, religious, and specific education. The Primary Education consists of Elementary School and Islamic Elementary School or other equivalent forms and Junior High School and MTs, or other equivalent forms. The Secondary Education consists of the senior high school, MA, Vocational School, and Vocational Madrasah Aliyah, or other equivalent forms. The High Education consists of the education level after the secondary education that consists of diplomas, bachelor, master, specialist, and doctoral degrees that are held by the college. The colleges can be academy, polytechnic, high school, institute, or university.

tinggi. Perguruan tinggi dapat berbentuk akademi, politeknik, sekolah tinggi, institut, atau universitas.

3. **Rumah Sakit** adalah tempat pemeriksaan dan perawatan kesehatan, biasanya berada di bawah pengawasan dokter/tenaga medis, yang melayani penderita yang sakit untuk berobat rawat jalan atau rawat inap.
4. **Rumah Sakit Bersalin** adalah rumah sakit khusus untuk persalinan, dilengkapi pelayanan spesialis pemeriksaan kehamilan, persalinan, rawat inap dan rawat jalan ibu dan anak yang berada di bawah pengawasan dokter spesialis kandungan.
5. **Rumah Bersalin** adalah sarana pelayanan kesehatan dengan izin sebagai rumah bersalin, dilengkapi pelayanan pemeriksaan kehamilan, persalinan serta pemeriksaan ibu dan anak yang berada di bawah pengawasan bidan senior
6. **Poliklinik** adalah sarana kesehatan untuk pelayanan berobat jalan, biasanya berada di bawah pengawasan dokter/tenaga medis.
7. **Puskesmas (Pusat Kesehatan Masyarakat)** adalah unit
3. **Hospital** is a place for health check, usually controlled/supervised by doctors/medical personnel to serve the ill patients to get outpatient or inpatient treatment services.
4. **Maternity Hospital** is a specialized hospital for childbirth, has specialist inspection service to pregnancy, childbirth, hospitalization and outpatient for mothers and children that is under the supervision of an obstetrician.
5. **Maternity House** is health care facility with a license as a maternity house, equipped with prenatal care, childbirth and examination of mothers and children which is under the supervision of a senior midwife.
6. **Polyclinic** is a health facility in which to get outpatient services, usually under the control of doctor/medical personnel.
7. **Public Health Center** is technical implementation unit of regency

pelaksana teknis dinas kesehatan Kecamatan yang mempunyai fungsi utama sebagai penyelenggara pelayanan kesehatan tingkat pertama. Wilayah kerja puskesmas maksimal adalah satu kecamatan dan untuk dapat menjangkau wilayah kerjanya, puskesmas mempunyai jaringan pelayanan yang meliputi unit Puskesmas Pembantu (Pustu), unit Puskesmas Keliling (Puskel), dan unit bidan desa/komunitas (Peraturan Menteri Kesehatan RI No. 75 Tahun 2015 Tentang Pusat Kesehatan Masyarakat).

health department that have the primary function as a firstlevel health care providers. The working area standard of public health center is one district and to reach their working areas, public health centers have a service network covering subsidiary of public health center, mobile public health center units, and midwife units (Regulation of the Minister of Health of Indonesia Number 75 Year 2015 about Public Health Center).

8. **Puskesmas Pembantu (Pustu)** sebagai sarana kesehatan/bangunan yang dipakai sebagai pusat kesehatan masyarakat untuk wilayah yang lebih kecil, misal di desa/kelurahan.
9. **Poliklinik** adalah sarana kesehatan/bangunan yang dipakai untuk pelayanan berobat jalan. Biasanya dikelola oleh swasta atau organisasi keagamaan tertentu.
10. **Balai pengobatan** adalah tempat pemeriksaan kesehatan di bawah pengawasan mantri kesehatan.
11. **Apotek** adalah suatu tempat tertentu yang digunakan untuk melakukan pekerjaan
8. **Subsidiary Public Health Center** as a health facility/building that is used as a community health center for a smaller area, for example in a village/kelurahan.
9. **Polyclinic** is a health facility/building used for providing outpatient services and usually managed by private or certain religion organization.
10. **Treatment Center** is a health check-up place under the supervision of the health care workers (paramedics).
11. **Pharmacy** is a specific place that is used for pharmaceutical jobs, and distribution/sale of drugs/

kefarmasian, dan penyaluran/ penjualan obat atau bahan farmasi dan perbekalan kesehatan lainnya kepada masyarakat yang dikelola oleh tenaga apoteker (Peraturan Menteri Kesehatan RI No. 1332 Tahun 2002 Tentang Perubahan Atas Peraturan Menteri Kesehatan RI No. 922/MENKES/PER/X/1993 Tentang Ketentuan dan Tata Cara Pemberian Izin Apotek).

pharmaceuticals and other medical supplies to people that are administered by trained pharmacist (Regulation of the Minister of Health of Indonesia Number 1332 Year 2002 about the Changes of Regulation of the Minister of Health of Indonesia Number 922/MENKES/PER/X/1993 about Pro-vision and Procedures for Administration of Licensed Pharmacies).

12. Pos Kesehatan Desa (Poskesdes)

adalah sarana kesehatan/ bangunan yang dibentuk di desa/kelurahan dalam rangka mendekatkan/ menyediakan pelayanan kesehatan dasar bagi masyarakat desa/ kelurahan.

12. Village Health Post (Poskesdes)

is community-based health facility that is established in the village in an effort to provide basic health services for rural communities.

13. Pondok Bersalin Desa (Polindes)

adalah bangunan yang dibangun dengan sumbangan dana pemerintah dan partisipasi masyarakat desa untuk tempat pertolongan persalinan dan pemondokan ibu bersalin, sekaligus tempat tinggal bidan di desa.

13. Village Maternity Post

is buildings that are built with donations from government funds and village community participation for maternity assistance and lodging for maternity mothers, as well as a place for the midwives to live in the village.

14. Posyandu satu wadah

adalah salah peran serta masyarakat yang dikelola dan diselenggarakan dari, oleh, untuk, dan bersama masyarakat guna memperoleh pelayanan kesehatan dasar dan memantau pertumbuhan balita dalam rangka meningkatkan kualitas sumber daya manusia secara dini. Kegiatan tersebut

14. Integrated Health Service

is a facility for the community participation which is managed and organized from, by, for, and with the community to obtain basic health services and monitor the growth of infants in order to improve the quality of human resources at an early stage. Those activities are immunization

meliputi pelayanan imunisasi, pendidikan gizi masyarakat serta pelayanan kesehatan ibu dan anak.

services, community nutrition education, and health services for mother and child.

- 15. Tenaga Kesehatan** adalah setiap orang yang mengabdikan diri dalam bidang kesehatan serta memiliki pengetahuan dan/atau keterampilan melalui pendidikan di bidang kesehatan yang untuk jenis tertentu memerlukan kewenangan untuk melakukan upaya kesehatan (Peraturan Menteri Kesehatan Nomor 36 Tahun 2014 tentang Tenaga Kesehatan)
- 15. Health worker** is every person who devotes to health care and has knowledge or skills through education in the field of health. The certain types of skills in this service require the authority or license to provide health treatment (the Minister of Health Regulation Number 36 of 2014 on Health Workers).
- 16. Keluarga Pengguna Listrik PLN (Perusahaan Listrik Negara)** adalah keluarga pengguna/pelanggan listrik yang disalurkan oleh PLN dengan atau tanpa meteran resmi dari PLN.
- 16. Family of PLN (State Electricity Company) Electric Consumer** is user family/customer of electricity supplied by State Electricity Company with or without official meter.
- 17. Keluarga Pengguna Listrik NonPLN** adalah keluarga pengguna/pelanggan listrik selain PLN, misalnya diesel/generator, listrik diusahakan oleh pemerintah daerah, swasta, atau listrik swadaya masyarakat.
- 17. Family of Electric Consumer of NonState Electricity Company (Non-PLN)** is user family/customer of electricity supplied besides by National Electricity Company, eg diesel/generator, power cultivated by the local government, private, and electricity based on community.
- 18. Keluarga Bukan Pengguna Listrik** adalah keluarga yang tidak menggunakan listrik sebagai sumber energi untuk penerangan rumah.
- 18. Non-Electricity Consuming Family** is family that do not use electricity as a source of energy for home lighting.

- 19. Jalan Utama Desa** adalah jalan yang dianggap oleh sebagian besar penduduk desa/kelurahan setempat sebagai jalan yang paling penting atau paling sering digunakan untuk arus transportasi dari/ menuju kantor camat terdekat.
- 19. *Village Main Street*** is a street that is considered by the locals as the most important and the key transportation infrastructure from and to the nearest district office.
- 20. Sumber Penerangan Jalan Utama** adalah jenis penerangan dan sumber pembiayaan penerangan yang ada di jalan utama desa. Dikelompokkan menjadi: listrik diusahakan oleh pemerintah, listrik nonpemerintah, dan non-listrik.
- 20. *The Source of Main Street Illumination*** is the type of lighting and the source of financing of the existing lighting in the main street of the village. It's grouped into: state electricity, nonstate electricity, and non-electric.
- 21. Bahan Bakar** adalah jenis bahan yang digunakan untuk memasak oleh mayoritas keluarga di desa/kelurahan.
- 21. *Fuel*** is the type of material that is used for cooking by the majority of families in village/kelurahan.
- 22. Gizi Buruk** adalah suatu keadaan kekurangan konsumsi zat gizi yang disebabkan oleh rendahnya konsumsi energy protein dalam makanan sehari-hari, yang ditandai dengan berat dan tinggi badan tidak sesuai umur (dibawah rata-rata) dan harus ditetapkan oleh tenaga medis. Busung lapar termasuk salah satu bentuk gizi buruk. Secara klinis, status gizi buruk terdapat tiga tipe, yaitu: marasmus, kwashiorkor, dan marasmus-kwashiorkor
- 22. *Malnutrition*** is a condition of nutritional deficiency that is caused by the low energy consumption of protein daily, characterized by the weight and height is determined by medical personnel. Honger oedema is included as one form of malnutrition. Clinically, there are three types of malnutrition status, namely: marasmus, kwashiorkor, and marasmus-kwashiorkor
- 23. Bencana Alam** adalah peristiwa atau serangkaian peristiwa
- 23. *Natural Disaster*** is an event or series of events of disaster among

bencana yang terjadi dalam kurun waktu 2 tahun terakhir dan dirinci setiap tahun, yaitu 2018 dan 2021. Dalam suatu kejadian bencana alam dapat menimbulkan beberapa peristiwa alam lainnya seperti gempa bumi, tsunami, gunung meletus, banjir, kekeringan, angin topan, dan tanah longsor sehingga mengakibatkan kerugian materi maupun non-materi.

24. Sistem Peringatan Dini Bencana Alam

adalah serangkaian kegiatan pemberian peringatan sesegera mungkin kepada masyarakat tentang kemungkinan terjadinya bencana alam pada suatu tempat oleh lembaga yang berwenang. Sistem peringatan dini bencana alam yang dimaksud, misalnya peringatan dini terhadap warga mengenai status ketinggian pintu air, status gunung, d.s.b yang disampaikan melalui kentongan, pemberitahuan dengan loud speaker, dan lainnya.

25. Pembuatan, perawatan, atau normalisasi: sungai, kanal, tanggul, d.l.l. Kegiatan tersebut dapat menjadi salah satu contoh yang dapat dilakukan sebagai upaya pencegahan bencana. Menurut Peraturan Pemerintah Nomor 21 Tahun 2008 Tentang Penyelenggaraan Penanggulangan Bencana, pencegahan dilakukan dengan

the last 2 years (2018 dan 2021) that threaten and disrupt the lives and livelihoods caused by natural factors such as: earthquake, tsunami, volcanic eruption, flood, flash flood, drought, typhoon/ cyclone, and landslide so it can lead to result in loss of material and nonmaterial.

24. Natural Disaster Early Warning System

is a series of activities warnings about the possibility of a natural disaster to local community by regulatory authorities. The natural disaster early warning system refferd here is early warning to residents regarding the statis of sluice height, mountain status, etc., which is conveyed through kentongan, notification with loud speaker, and others.

25. Engineering, maintenance or normalization: rivers, canals, dikes, etc. *These activities can be the example as a disaster prevention effort. According to Government Regulation Number 21 of 2008 concerning Implementation of Disaster Management, prevention is carried out by reducing the threat of disasters and the vulnerability of those threatened by disaster.*

cara mengurangi ancaman bencana dan kerentanan pihak yang terancam bencana.

- 26. Sistem Peringatan Dini Tsunami** adalah fasilitas pendeteksian kejadian bencana alam tsunami untuk memberikan peringatan dini sebelum bencana alam tsunami datang/menimpa desa/kelurahan. Sistem ini menggunakan peralatan teknologi tinggi sebagai alat atau sarana untuk memonitor kapan dan di mana bencana alam tsunami itu akan terjadi. Cakupan wilayah sistem peringatan dini tsunami meliputi semua desa/kelurahan yang dapat dijangkau oleh sistem tersebut dan bukan hanya desa/kelurahan dimana lokasi alat tersebut berada.
- 26. *Tsunami Early Warning System*** is a facility of early detection of tsunami occurrence to provide early warning for the population before the tsunami hit the village/kelurahan. This system uses high technology equipment as a tool to monitor when and where the tsunami will occur. The coverage area of the tsunami early warning system covers all villages/sub districts that can be reached by the system and not just the village/kelurahan where the location of the equipment is located.
- 27. Perlengkapan Keselamatan** adalah perlengkapan yang diupayakan/disediakan oleh aparat setempat maupun warga desa untukantisipasi maupun evakuasi korban saat terjadi bencana alam, seperti: perahu karet, tenda, persediaan masker, dan sebagainya.
- 27. *Safety Equipment*** is equipment that sought/provided by local apparatus or village community to anticipate the occurrence of natural disasters, such as providing rubber boats, tents, masks stock, etc.
- 28. Rambu-rambu dan Jalur Evakuasi** adalah rambu-rambu/tanda dan jalur atau rute khusus yang digunakan untuk evakuasi pada saat terjadi bencana alam. Rambu-rambu dan jalur atau rute ini bisa tersedia di desa/kelurahan
- 28. *Evacuation Route*** is a path or a special route that is used for evacuation when a natural disaster is occurred. These routes could be available in the village in any form, e.g. maps, evacuation instructions, and muster point. The most

dalam bentuk apapun, misal peta, petunjuk evakuasi, dan lokasi aman untuk berkumpul (muster point). Hal yang terpenting adalah jika sewaktu-waktu terjadi bencana alam, warga desa/kelurahan tahu jalur atau rute evakuasi yang harus dilewati.

important thing is that in case of a natural disaster, the villagers have clear evacuation route that must be followed

<https://prabumulihkota.bps.go.id>

ULASAN

Pendidikan merupakan suatu hal yang sangat penting dalam proses pembangunan bangsa. Pendidikan juga berperan penting dalam mengurangi kemiskinan dalam jangka panjang.

Pada tahun ajaran 2023/2024, jumlah sekolah di Kecamatan Cambai adalah 8 Sekolah Dasar, 2 Sekolah Menengah Pertama, 2 Sekolah Menengah Atas Negeri/ Sekolah Menengah Kejuruan, dan Perguruan Tinggi.

Kesehatan dapat dipakai sebagai ukuran kesejahteraan seseorang. Sedangkan penyediaan sarana kesehatan adalah sebagai kebutuhan pokok dalam upaya meningkatkan kesehatan masyarakat secara umum.

Di Kecamatan Cambai terdapat 1 Puskesmas. Jumlah warga yang menderita kekurangan gizi di Kecamatan Cambai sebanyak 4 orang

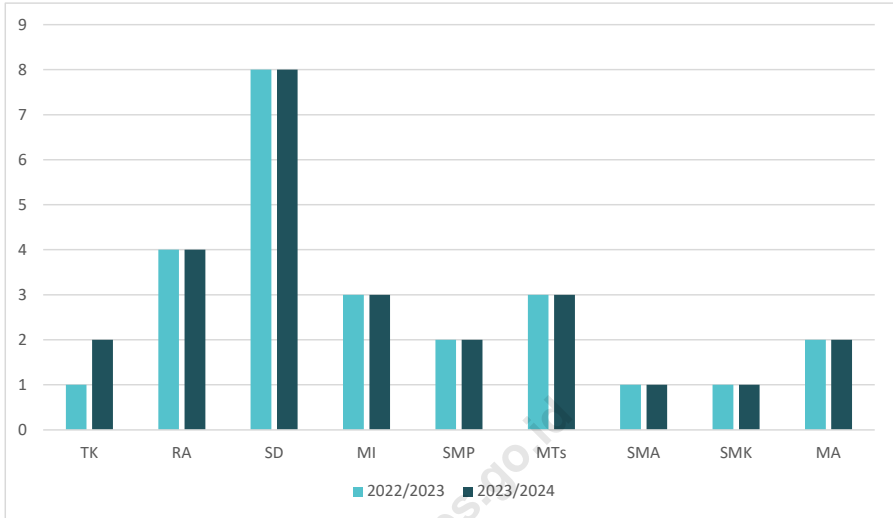
DESCRIPTION

Education is a very important thing in the nation's development process. Education also plays an important role in reducing poverty in the long term.

In the 2023/2024 school year, the number of schools in Cambai District is 8 Elementary Schools, 2 Junior High Schools, 2 State High Schools/Vocational High Schools, and Universities.

Health can be used as a measure of a person's well-being. Meanwhile, the provision of health facilities is a basic need in an effort to improve public health in general.

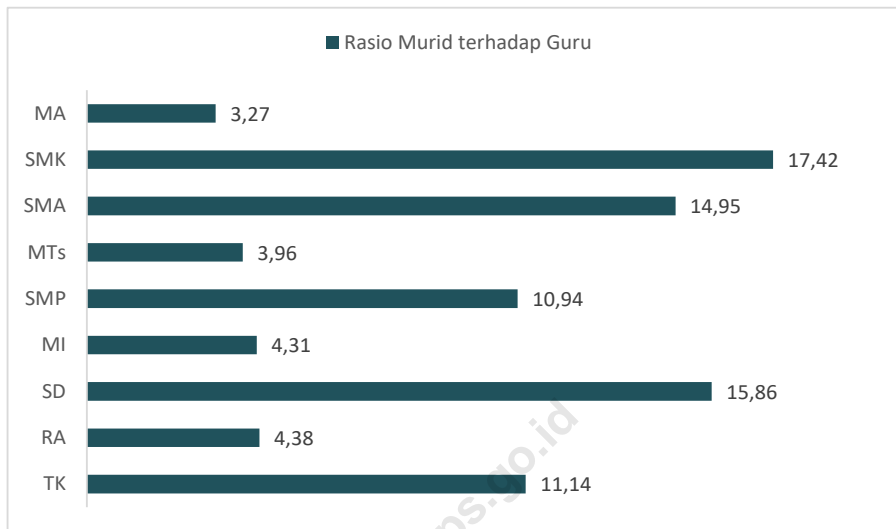
In Cambai District there is 1 Community Health Center. The number of residents suffering from malnutrition in Cambai District is 4 people



Sumber/Source: ¹ Kementerian Pendidikan, Kebudayaan, Riset, dan Teknologi; <https://dapo.kemdikbud.go.id/sp/>; data semester genap per tanggal 3 September 2024 /Ministry of Education, Culture, Research, and Technology; <https://dapo.kemdikbud.go.id/sp/>; even semester data as of 3 September 2024
² Kementerian Agama, EMIS, data semester genap laporan sampai dengan 30 Juni 2024/ Ministry of Religious Affairs, EMIS, odd semester report data up to 30 June 2024
⁴ Kementerian Pendidikan, Kebudayaan, Riset, dan Teknologi; Sistem Data Pokok Pendidikan; data semester ganjil laporan sampai dengan 30 November 2023/Ministry of Education, Culture, Research, and Technology; Basic Education Data System; odd semester report data up to 30 November 2023

Gambar 4.1
Figures

Jumlah Sekolah Menurut Tingkat Pendidikan di Kecamatan Cambai, 2022/2023 dan 2023/2024
Number of Schools by Education Level in Cambai District, 2022/2023 and 2023/2024



Sumber/Source: ¹ Kementerian Pendidikan, Kebudayaan, Riset, dan Teknologi; <https://dapo.kemdikbud.go.id/sp/>; data semester genap per tanggal 3 September 2024 /Ministry of Education, Culture, Research, and Technology; <https://dapo.kemdikbud.go.id/sp/>; even semester data as of 3 September 2024
² Kementerian Agama, EMIS, data semester genap laporan sampai dengan 30 Juni 2024 /Ministry of Religious Affairs, EMIS, odd semester report data up to 30 June 2024
⁴ Kementerian Pendidikan, Kebudayaan, Riset, dan Teknologi; Sistem Data Pokok Pendidikan; data semester ganjil laporan sampai dengan 30 November 2023/Ministry of Education, Culture, Research, and Technology; Basic Education Data System; odd semester report data up to 30 November 2023

Gambar 4.2
Figures

Rasio Guru dan Murid Menurut Tingkat Pendidikan di Kecamatan Cambai, 2023/2024
Ratio Teachers dan Students by Educational Level in Cambai District, 2023/2024

4.1 PENDIDIKAN EDUCATION

Tabel 4.1.1 Banyaknya Desa¹/Kelurahan yang Memiliki Fasilitas Sekolah Menurut Tingkat Pendidikan di Kecamatan Cambai, 2021–2023
Number of Villages¹/Kelurahan Having Educational Facilities by Educational Level in Cambai District, 2021–2023

Tingkat Pendidikan Educational Level	2021 ²	2022 ³	2023 ³
(1)	(2)	(3)	(4)
Sekolah Dasar (SD) Primary School	5	5	5
Madrasah Ibtidaiyah (MI) Madrasah Ibtidaiyah	1	1	1
Sekolah Menengah Pertama (SMP) Junior High School	2	2	2
Madrasah Tsanawiyah (MTs) Madrasah Tsanawiyah (MTs)	2	2	2
Sekolah Menengah Atas (SMA) Senior High School	1	1	1
Sekolah Menengah Kejuruan (SMK) Vocational High School	–	1	1
Madrasah Aliyah (MA) Madrasah Aliyah	1	1	1
Akademi/Perguruan Tinggi Academy/University	1	1	1

Catatan/Note: ¹ Desa pada tabel ini termasuk Unit Permukiman Transmigrasi (UPT) yang masih dibina oleh kementerian terkait/
Villages in this table include Transmigration Settlement Unit which is still fostered by the relevant ministries.

Sumber/Source: ² Badan Pusat Statistik, Pendataan Potensi Desa (Podes)/BPS–Statistics Indonesia, Village Potential Data Collecting

³ Kementerian Pendidikan dan Kebudayaan, data semester ganjil laporan sampai dengan 30 November 2022 dan Kementerian Agama, EMIS, data semester ganjil laporan sampai dengan 31 Desember 2022/Ministry of Education and Culture, odd semester report and Ministry of Religious Affairs, EMIS, odd semester report data up to 31 Desember 2022

Tabel 4.1.2 Jumlah Sekolah Menurut Tingkat Pendidikan di Kecamatan Cambai, 2023/2024
Table Number of Schools by Educational Level in Cambai District, 2023/2024

Tingkat Pendidikan Educational Level	Negeri/Public	Swasta/Private	Jumlah/Total
(1)	(2)	(3)	(4)
Taman Kanak-Kanak (TK) ¹ <i>Kindergarten</i> ¹	1	1	2
Raudatul Athfal (RA) ² <i>Raudatul Athfal (RA)</i> ²	— ³	4	4
Sekolah Dasar (SD) ⁴ <i>Elementary Schools</i> ⁴	7	1	8
Madrasah Ibtidaiyah (MI) ² <i>Madrasah Ibtidaiyah (MI)</i> ²	—	3	3
Sekolah Menengah Pertama (SMP) ⁴ <i>Junior High Schools</i> ⁴	2	—	2
Madrasah Tsanawiyah (MTs) ² <i>Madrasah Tsanawiyah (MTs)</i> ²	—	3	3
Sekolah Menengah Atas (SMA) ⁴ <i>Senior High Schools</i> ⁴	1	—	1
Sekolah Menengah Kejuruan (SMK) ⁴ <i>Vocational High Schools</i> ⁴	1	—	1
Madrasah Aliyah (MA) ² <i>Madrasah Aliyah (MA)</i> ²	—	2	2

Catatan/Note: ³Seluruh Raudatul Athfal (RA) berstatus swasta/All Raudatul Athfal (RA) are private

Sumber/Source: ¹Kementerian Pendidikan, Kebudayaan, Riset, dan Teknologi; <https://dapo.kemdikbud.go.id/sp>; data semester genap per tanggal 3 September 2024 /Ministry of Education, Culture, Research, and Technology; <https://dapo.kemdikbud.go.id/sp>; even semester data as of 3 September 2024

² Kementerian Agama, EMIS, data semester genap laporan sampai dengan 30 Juni 2024/Ministry of Religious Affairs, EMIS, odd semester report data up to 30 June 2024

⁴ Kementerian Pendidikan, Kebudayaan, Riset, dan Teknologi; Sistem Data Pokok Pendidikan; data semester ganjil laporan sampai dengan 30 November 2023/Ministry of Education, Culture, Research, and Technology; Basic Education Data System; odd semester report data up to 30 November 2023

Tabel
Table 4.1.3

Jumlah Guru Menurut Tingkat Pendidikan di Kecamatan Cambai, 2023/2024
Number of Teachers by Educational Level in Cambai District, 2023/2024

Tingkat Pendidikan Educational Level	Negeri/Public	Swasta/Private	Jumlah/Total
(1)	(2)	(3)	(4)
Taman Kanak-Kanak (TK) ¹ <i>Kindergarten</i> ¹	3	4	7
Raudatul Athfal (RA) ² <i>Raudatul Athfal (RA)</i> ²	— ³	26	26
Sekolah Dasar (SD) ^{4,5} <i>Elementary Schools</i> ^{4,5}	104	6	110
Madrasah Ibtidaiyah (MI) ² <i>Madrasah Ibtidaiyah (MI)</i> ²	—	29	29
Sekolah Menengah Pertama (SMP) ^{4,5} <i>Junior High Schools</i> ^{4,5}	63	—	63
Madrasah Tsanawiyah (MTs) ² <i>Madrasah Tsanawiyah (MTs)</i> ²	—	69	69
Sekolah Menengah Atas (SMA) ^{4,5} <i>Senior High Schools</i> ^{4,5}	57	—	57
Sekolah Menengah Kejuruan (SMK) ^{4,5} <i>Vocational High Schools</i> ^{4,5}	33	—	33
Madrasah Aliyah (MA) ² <i>Madrasah Aliyah (MA)</i> ²	—	26	26

Catatan/Note: ³Seluruh Raudatul Athfal (RA) berstatus swasta/All Raudatul Athfal (RA) are private

⁵Jumlah guru termasuk kepala sekolah dan guru/The total of teachers including headmaster and teacher.

Sumber/Source: ¹ Kementerian Pendidikan, Kebudayaan, Riset, dan Teknologi; <https://dapo.kemdikbud.go.id/sp>; data semester genap per tanggal 3 September 2024 /Ministry of Education, Culture, Research, and Technology; <https://dapo.kemdikbud.go.id/sp>; even semester data as of 3 September 2024

² Kementerian Agama, EMIS, data semester genap laporan sampai dengan 30 Juni 2024/Ministry of Religious Affairs, EMIS, odd semester report data up to 30 June 2024

⁴ Kementerian Pendidikan, Kebudayaan, Riset, dan Teknologi; Sistem Data Pokok Pendidikan; data semester ganjil laporan sampai dengan 30 November 2023/Ministry of Education, Culture, Research, and Technology; Basic Education Data System; odd semester report data up to 30 November 2023

Tabel 4.1.4 Jumlah Murid Menurut Tingkat Pendidikan di Kecamatan Cambai, 2023/2024
Table Number of Pupils by Educational Level in Cambai District, 2023/2024

Tingkat Pendidikan Educational Level	Negeri/Public	Swasta/Private	Jumlah/Total
(1)	(2)	(3)	(4)
Taman Kanak-Kanak (TK) ¹ Kindergarten ¹	39	39	78
Raudatul Athfal (RA) ² Raudatul Athfal (RA) ²	— ³	114	114
Sekolah Dasar (SD) ⁴ Elementary Schools ⁴	1715	30	1745
Madrasah Ibtidaiyah (MI) ² Madrasah Ibtidaiyah (MI) ²	—	125	125
Sekolah Menengah Pertama (SMP) ⁴ Junior High Schools ⁴	689	—	689
Madrasah Tsanawiyah (MTs) ² Madrasah Tsanawiyah (MTs) ²	—	273	273
Sekolah Menengah Atas (SMA) ⁴ Senior High Schools ⁴	852	—	852
Sekolah Menengah Kejuruan (SMK) ⁴ Vocational High Schools ⁴	575	—	575
Madrasah Aliyah (MA) ² Madrasah Aliyah (MA) ²	—	85	85

Catatan/Note: ³ Seluruh Raudatul Athfal (RA) berstatus swasta/All Raudatul Athfal (RA) are private

Sumber/Source: ¹ Kementerian Pendidikan, Kebudayaan, Riset, dan Teknologi; <https://dapo.kemdikbud.go.id/sp>; data semester genap per tanggal 3 September 2024 /Ministry of Education, Culture, Research, and Technology; <https://dapo.kemdikbud.go.id/sp>; even semester data as of 3 September 2024

² Kementerian Agama, EMIS, data semester genap laporan sampai dengan 30 Juni 2024/Ministry of Religious Affairs, EMIS, odd semester report data up to 30 June 2024

⁴ Kementerian Pendidikan, Kebudayaan, Riset, dan Teknologi; Sistem Data Pokok Pendidikan; data semester ganjil laporan sampai dengan 30 November 2023/Ministry of Education, Culture, Research, and Technology; Basic Education Data System; odd semester report data up to 30 November 2023

4.2 KESEHATAN HEALTH

Tabel 4.2.1 Banyaknya Desa¹/Kelurahan yang Memiliki Sarana Kesehatan Menurut Jenis Sarana Kesehatan di Kecamatan Cambai, 2021–2023
Number of Villages¹/Kelurahan Health Facilities by Type of Health Facilities in Cambai District, 2021–2023

Jenis Sarana Kesehatan <i>Type of Health Facilities</i>	2021 ²	2022 ³	2023 ³
(1)	(2)	(3)	(4)
Rumah Sakit <i>Hospital</i>	–	–	–
Rumah Sakit Bersalin <i>Maternity Hospital</i>	–	–	–
Poliklinik/Balai Pengobatan <i>Polyclinic</i>	–	–	–
Puskesmas Rawat Inap <i>Public Health Center with Inpatient Care</i>	–	–	–
Puskesmas Tanpa Rawat Inap <i>Public Health Center without Inpatient Care</i>	1	1	1
Apotek <i>Pharmacy</i>	–	–	–

Catatan/Note: ¹Desa pada tabel ini termasuk Unit Permukiman Transmigrasi (UPT) yang masih dibina oleh kementerian terkait/
Villages in this table include Transmigration Settlement Unit which is still fostered by the relevant ministries.

Sumber/Source: ²Badan Pusat Statistik, Pendataan Potensi Desa (Podes)/BPS-Statistics Indonesia, Village Potential Data Collecting

³BPS, Pendataan Potensi Desa (Podes) 2020–2021/BPS-Statistics Indonesia, Village Potential Data Collecting 2020–2021

Tabel 4.2.2
Table

Banyaknya Warga Penderita Kekurangan Gizi Menurut Desa/Kelurahan di Kecamatan Cambai, 2022
Number of People with Malnutrition by Villages/Kelurahan in Cambai District, 2022

Desa/Kelurahan Village/Kelurahan	2022
(1)	(2)
Sungai Medang	1
Muara Sungai	2
Cambai	–
Sindur	–
Pangkul	1
Cambai	4

Sumber/Source: Dinas Kesehatan Kota Prabumulih/National Health-Service of Prabumulih Municipality

4.3 PERUMAHAN DAN LINGKUNGAN HOUSING AND ENVIRONMENT

Tabel 4.3.1 Banyaknya Desa¹/Kelurahan Menurut Sumber Air Minum Sebagian Besar Keluarga di Kecamatan Cambai, 2021–2023
Table *Number of Villages¹/Kelurahan by Drinking Water Source of Majority Family in Cambai District, 2021–2023*

Sumber Air Minum Source of Drinking Water	2021 ²	2022 ³	2023 ³
(1)	(2)	(3)	(4)
Air Kemasan Bermerk/ <i>Branded Bottled Water</i>	–	–	–
Air Isi Ulang/ <i>Refil Water</i>	–	–	–
Leding Dengan Meteran/ <i>Metered Piped Water</i>	–	–	–
Leding Tanpa Meteran/ <i>Non Metered Piped Water</i>	–	–	–
Sumur Bor atau Pompa/ <i>Artesian Well or Pumped Water</i>	2	2	2
Sumur/ <i>Well</i>	3	3	3
Mata Air/ <i>Spring</i>	–	–	–
Sungai/Danau/Kolam/ Waduk/Situ/ Embung/Bendungan/ <i>River/Lake/Pond/ Reservoir/Dam</i>	–	–	–
Air Hujan/ <i>Rainwater</i>	–	–	–
Lainnya/ <i>Others</i>	–	–	–

Catatan/*Note*: ¹Desa pada tabel ini termasuk Unit Permukiman Transmigrasi (UPT) yang masih dibina oleh kementerian terkait/
Villages in this table include Transmigration Settlement Unit which is still fostered by the relevant ministries.

Sumber/*Source*: ²Badan Pusat Statistik, Pendataan Potensi Desa (Podes)/*BPS-Statistics Indonesia, Village Potential Data Collecting*

³BPS, Pendataan Potensi Desa (Podes) 2020–2021/*BPS-Statistics Indonesia, Village Potential Data Collecting 2020–2021*

Tabel 4.3.2 Banyaknya Keluarga Menurut Desa/Kelurahan dan Jenis Pengguna Listrik di Kecamatan Cambai, 2023
Table *Number of Family by Villages/Kelurahan and Type of Electricity Consumer in Cambai District, 2023*

Desa/Kelurahan <i>Village/Kelurahan</i>	Pegguna Listrik <i>Electricity Consumer</i>			Bukan Pegguna Listrik <i>Not Electricity Consumer</i>
	PLN <i>State Electricity Company</i>	Non-PLN <i>Non-State Electricity Company</i>	Jumlah <i>Total</i>	
(1)	(2)	(3)	(4)	(5)
Sungai Medang	1.513	–	1.513	–
Muara Sungai	734	–	734	–
Cambai	1.541	–	1.541	–
Sindur	601	–	601	–
Pangkul	1.273	–	1.273	–
Cambai	5.662	–	5.662	–

Sumber/Source: BPS, Pendataan Potensi Desa (Podes) 2020–2021/BPS-Statistics Indonesia, Village Potential Data Collecting 2020–2021

Tabel
Table 4.3.3

**Banyaknya Desa¹/Kelurahan Menurut Sumber
Penerangan Jalan Utama Desa/Kelurahan di Kecamatan
Cambai, 2021–2023**
*Number of Villages¹/Kelurahan by Source of Villages/
Kelurahan's Main Street Illumination in Cambai District,
2021–2023*

Sumber Penerangan Jalan Utama <i>Source of Main Street Illumination</i>	2021 ²	2022 ³	2023 ³
(1)	(2)	(3)	(4)
Listrik Pemerintah/ <i>State Electricity</i>	5	5	5
Listrik Non-Pemerintah/ <i>Non-State Electricity</i>	–	–	–
Non Listrik/ <i>Non-Electric</i>	–	–	–

Catatan/*Note*: ¹Desa pada tabel ini termasuk Unit Permukiman Transmigrasi (UPT) yang masih dibina oleh kementerian terkait/
Villages in this table include Transmigration Settlement Unit which is still fostered by the relevant ministries.

Sumber/*Source*: ²Badan Pusat Statistik, Pendataan Potensi Desa (Podes)/*BPS-Statistics Indonesia, Village Potential Data Collecting*

³BPS, Pendataan Potensi Desa (Podes) 2020–2021/*BPS-Statistics Indonesia, Village Potential Data Collecting 2020–2021*

Tabel
Table 4.3.4

Banyaknya Desa¹/Kelurahan Menurut Penggunaan Fasilitas Tempat Buang Air Besar Sebagian Besar Keluarga di Kecamatan Cambai, 2021–2023
Number of Villages¹/Kelurahan by Toilet Facility Used by Majority Family in Cambai District, 2021–2023

Fasilitas Tempat Buang Air Besar <i>Toilet Facility</i>	2021 ²	2022 ³	2023 ³
(1)	(2)	(3)	(4)
Jamban/Toilet			
Sendiri/Private	5	5	5
Bersama/Shared	–	–	–
Umum/Public	–	–	–
Bukan Jamban/Non-Toilet	–	–	–
Jumlah/Total	5	5	5

Catatan/Note: ¹Desa pada tabel ini termasuk Unit Permukiman Transmigrasi (UPT) yang masih dibina oleh kementerian terkait/
Villages in this table include Transmigration Settlement Unit which is still fostered by the relevant ministries.

Sumber/Source: ²Badan Pusat Statistik, Pendataan Potensi Desa (Podes)/BPS-Statistics Indonesia, *Village Potential Data Collecting*

³BPS, Pendataan Potensi Desa (Podes) 2020–2021/BPS-Statistics Indonesia, *Village Potential Data Collecting 2020–2021*

Tabel 4.3.5
Table

Banyaknya Desa/Kelurahan Menurut Jenis Bahan Bakar untuk Memasak yang Digunakan Sebagian Besar Keluarga di Kecamatan Cambai, 2021
Number of Villages/Kelurahan by Type of Cooking Fuel Used by Majority Family in Cambai District, 2021

Jenis Bahan Bakar untuk Memasak <i>Type of Cooking Fuel</i>	2023
(1)	(2)
Listrik/ <i>Electric</i>	–
Elpiji 5,5 kg/ <i>Blue Gas 5.5 kg-LPG</i>	–
Elpiji 12 kg/ <i>12 kg-LPG</i>	–
Elpiji 3 kg/ <i>3 kg-LPG</i>	–
Gas Kota/ <i>City Gas</i>	5
Biogas/ <i>Biogas</i>	–
Minyak Tanah/ <i>Kerosene</i>	–
Briket/ <i>Briquettes</i>	–
Arang/ <i>Charcoal</i>	–
Kayu Bakar/ <i>Firewood</i>	–
Lainnya/ <i>Others</i>	–
Jumlah/Total	5

Sumber/*Source*: Badan Pusat Statistik, Pendataan Potensi Desa (Podes)/*BPS-Statistics Indonesia, Village Potential Data Collecting*

4.4 AGAMA DAN SOSIAL LAINNYA RELIGION AND OTHER SOCIAL AFFAIRS

Tabel 4.4.1 Jumlah Tempat Peribadatan Menurut Desa/Kelurahan di Kecamatan Cambai, 2023
Table *Number of Worship Places by Villages/Kelurahan in Cambai District, 2023*

Desa/Kelurahan Village/Kelurahan	Masjid Mosque	Mushola Pray Room	Gereja Protestan Protestant Church	Gereja Katholik Catholic Church	Pura Temple	Vihara
(1)	(2)	(3)	(4)	(5)	(6)	(7)
Sungai Medang	4	1	–	–	–	–
Muara Sungai	3	2	–	–	–	–
Cambai	6	3	1	–	–	–
Sindur	5	6	1	–	–	–
Pangkul	3	6	–	–	–	–
Cambai	21	18	2	–	–	–

Sumber/Source: Badan Pusat Statistik, Pendataan Potensi Desa (Podes)/BPS-Statistics Indonesia, Village Potential Data Collecting

Tabel 4.4.2
Table

**Banyaknya Kejadian Bencana Alam Menurut Desa/
Kelurahan dan Jenis Bencana Alam di Kecamatan Cambai,
2021**
*Number of Natural Disaster Events by Villages/Kelurahan
and Type of Natural Disaster in Cambai District, 2021*

Desa/Kelurahan <i>Village/Kelurahan</i>	Gempa Bumi <i>Earthquake</i>	Tsunami <i>Tsunami</i>	Gunung Meletus <i>Volcanic Eruption</i>	Tanah Longsor <i>Landslide</i>
(1)	(2)	(3)	(4)	(5)
Sungai Medang	–	–	–	–
Muara Sungai	–	–	–	–
Cambai	–	–	–	–
Sindur	–	–	–	–
Pangkul	–	–	–	–
Cambai	–	–	–	–

Lanjutan Tabel/*Continued Table 4.4.2*

Desa/Kelurahan Village/Kelurahan	Banjir Floods	Banjir Bandang Flash Floods	Kekeringan Drought	Kebakaran Hutan dan Lahan Forest and Land Fires
(1)	(6)	(7)	(8)	(9)
Sungai Medang	1	–	–	–
Muara Sungai	–	–	–	–
Cambai	–	–	–	–
Sindur	1	–	–	–
Pangkul	–	–	–	–
Cambai	2	–	–	–

Lanjutan Tabel/*Continued Table* 4.4.2

Desa/Kelurahan Village/Kelurahan	Angin Puyuh/ Puting Beliung/ Topan Tornado/Typhoon	Gelombang Pasang Tidal Wave	Abrasi Abrasion
(1)	(10)	(11)	(12)
Sungai Medang	–	–	–
Muara Sungai	–	–	–
Cambai	–	–	–
Sindur	1	–	–
Pangkul	–	–	–
Cambai	1	–	–

Sumber/*Source*: Badan Pusat Statistik, Pendataan Potensi Desa (Podes)/BPS-Statistics Indonesia, *Village Potential Data Collecting*

Tabel
Table 4.4.3

Banyaknya Korban Jiwa Akibat Bencana Alam Menurut Desa/Kelurahan dan Jenis Bencana Alam di Kecamatan Cambai, 2021
Number of Fatalities Due to Natural Disasters by Villages/ Kelurahan and Type of Natural Disaster in Cambai District, 2021

Desa/Kelurahan <i>Village/Kelurahan</i>	Gempa Bumi <i>Earthquake</i>	Tsunami <i>Tsunami</i>	Gunung Meletus <i>Volcanic Eruption</i>	Tanah Longsor <i>Landslide</i>
(1)	(2)	(3)	(4)	(5)
Sungai Medang	–	–	–	–
Muara Sungai	–	–	–	–
Cambai	–	–	–	–
Sindur	–	–	–	–
Pangkul	–	–	–	–
Cambai	–	–	–	–

Lanjutan Tabel/*Continued Table 4.4.3*

Desa/Kelurahan Village/Kelurahan	Banjir Floods	Banjir Bandang Flash Floods	Kekeringan Drought	Kebakaran Hutan dan Lahan Forest and Land Fires
(1)	(6)	(7)	(8)	(9)
Sungai Medang	–	–	–	–
Muara Sungai	–	–	–	–
Cambai	–	–	–	–
Sindur	–	–	–	–
Pangkul	–	–	–	–
Cambai	–	–	–	–

Lanjutan Tabel/*Continued Table* 4.4.3

Desa/Kelurahan Village/Kelurahan	Angin Puyuh/ Puting Beliung/ Topan Tornado/Typhoon	Gelombang Pasang Tidal Wave	Abrasi Abrasion
(1)	(10)	(11)	(12)
Sungai Medang	–	–	–
Muara Sungai	–	–	–
Cambai	–	–	–
Sindur	–	–	–
Pangkul	–	–	–
Cambai	–	–	–

Sumber/*Source*: Badan Pusat Statistik, Pendataan Potensi Desa (Podes)/BPS-Statistics Indonesia, *Village Potential Data Collecting*

Tabel 4.4.4
Table

Keberadaan Fasilitas/Upaya Antisipasi/Mitigasi Bencana Alam Menurut Desa/Kelurahan di Kecamatan Cambai, 2021
Existence of Facilities/Efforts for Anticipation/Mitigation of Natural Disasters by Villages/Kelurahan by Villages/Kelurahan in Cambai District, 2021

Desa/Kelurahan <i>Village/Kelurahan</i>	Sistem Peringatan Dini Bencana Alam <i>Natural Disaster Early Warning System</i>	Sistem Peringatan Dini Khusus Tsunami <i>Tsunami Early Warning System</i>	Perlengkapan Keselamatan <i>Safety Equipment</i>
(1)	(2)	(3)	(4)
Sungai Medang	Tidak Ada	Bukan Wilayah Potensi Tsunami	Tidak Ada
Muara Sungai	Tidak Ada	Bukan Wilayah Potensi Tsunami	Tidak Ada
Cambai	Tidak Ada	Bukan Wilayah Potensi Tsunami	Tidak Ada
Sindur	Tidak Ada	Bukan Wilayah Potensi Tsunami	Tidak Ada
Pangkul	Tidak Ada	Bukan Wilayah Potensi Tsunami	Tidak Ada
Cambai	Tidak Ada	Bukan Wilayah Potensi Tsunami	Tidak Ada

Lanjutan Tabel/*Continued Table 4.4.4*

Desa/Kelurahan <i>Village/Kelurahan</i>	Rambu-Rambu dan Jalur Evakuasi Bencana <i>Sign and Evacuation Route</i>	Pembuatan, Perawatan, atau Normalisasi: Sungai, Kanal, Tanggul, Parit, Drainase, Waduk, Pantai, dll <i>Manufacture, Maintenance, or Normalization: Rivers, Canals, Embankment, etc</i>
(1)	(5)	(6)
Sungai Medang	Tidak Ada	Tidak Ada
Muara Sungai	Tidak Ada	Tidak Ada
Cambai	Tidak Ada	Ada
Sindur	Tidak Ada	Ada
Pangkul	Tidak Ada	Tidak Ada
Cambai	Tidak Ada	Ada

Sumber/*Source*: Badan Pusat Statistik, Pendataan Potensi Desa (Podes)/*BPS-Statistics Indonesia, Village Potential Data Collecting*

Tabel
Table 4.4.5

Banyaknya Desa/Kelurahan yang Memiliki Kelompok Kegiatan Olahraga Menurut Jenis Olahraga dan Ketersediaan Fasilitas/Lapangan Olahraga di Kecamatan Cambai, 2021
Number of Villages/Kelurahan Having Sport Activities Groups by Type of Sport and Availability of Sport Facilities/Fields in Cambai District, 2021

Jenis Olahraga <i>Type of Sport</i>	Kondisi Fasilitas/Lapangan Olahraga <i>Condition of Sport Facilities/Fields</i>			Tidak Ada Fasilitas/ Lapangan Olahraga <i>No Sport Facilities/ Fields</i>
	Baik	Rusak Sedang	Rusak Parah	
(1)	(2)	(3)	(4)	(5)
Sepak Bola/ <i>Soccer</i>	4	1	–	–
Bola Voli/ <i>Volley Ball</i>	4	–	1	–
Bulu Tangkis/ <i>Badminton</i>	5	–	–	–
Bola Basket/ <i>Basket Ball</i>	–	–	–	5
Tenis Lapangan/ <i>Court Tennis</i>	1	–	–	4
Tenis Meja/ <i>Table Tennis</i>	–	–	–	5
Futsal	–	–	–	5
Renang/ <i>Swimming</i>	1	–	–	4
Bela Diri/ <i>Martial Arts</i>	1	–	–	4
Bilyard/ <i>Billiards</i>	–	–	–	5
Fitnes, Aerobik, dll/ <i>Fitness, Aerobics, etc</i>	–	–	–	5
Lainnya/ <i>Others</i>	–	–	–	5

Sumber/*Source*: Badan Pusat Statistik, Pendataan Potensi Desa (Podes)/BPS-Statistics Indonesia, *Village Potential Data Collecting*

5

**PERTANIAN
AGRICULTURE**



**PRODUKSI TANAMAN
SAYURAN TERBESAR
KECAMATAN CAMBAL**

**CABAI
RAWIT**

**421
KUINTAL**

PENJELASAN TEKNIS

1. **Tanaman sayuran semusim** adalah tanaman sumber vitamin, garam mineral dan lain-lain yang dikonsumsi dari bagian tanaman yang berupa daun, bunga, buah, dan umbinya, yang berumur kurang dari satu tahun.
2. **Tanaman semusim buah-buahan** adalah tanaman sumber vitamin, garam mineral, dan lain-lain yang dikonsumsi dari bagian tanaman yang berupa buah, berumur kurang dari satu tahun, tidak berbentuk pohon/ rumpun tetapi menjalar dan berbatang lunak.
3. **Tanaman buah-buahan tahunan** adalah tanaman sumber vitamin, garam mineral, dan lain-lain yang dikonsumsi dari bagian tanaman yang berupa buah dan merupakan tanaman tahunan.
4. **Tanaman biofarmaka** adalah tanaman yang bermanfaat untuk obat-obatan, kosmetik, dan kesehatan yang dikonsumsi atau digunakan dari bagian-bagian tanaman seperti daun, batang, buah, umbi (rimpang) ataupun akar.
5. **Luas panen tanaman hortikultura** adalah luas tanaman sayuran, buah-buahan,

TECHNICAL NOTES

1. **Seasonal vegetable plants** are plants which are the Sources of vitamin, mineral salt, etc, consumed from the part of the plant in the form of leaf, flower, fruit, and root with the age of less than one year.
2. **Seasonal fruit plants** are plants which are the Sources of vitamin, mineral salt, etc, consumed from the part of the plant in the form of fruits. These plants are creeps with the age of less than one year.
3. **Annual fruit plants** are plants which are the Sources of vitamin, contained mineral salt, etc, consumed from the part of plant in the form of fruit and more than one year of age.
4. **Medicinal plants** are plants which are useful for medicine. It is consumed from part of the plant such as leaf, flower, fruit, tuber, and root.
5. **Harvested area of horticulture** is area which vegetable, fruit, medicinal and ornamental plant of

biofarmaka, dan tanaman hias yang diambil hasilnya/dipanen pada periode pelaporan.

6. Luas panen untuk tanaman sayuran adalah luas tanaman yang dipanen sekaligus/habis/dibongkar dan luas tanaman yang dipanen berkali-kali (lebih dari satu kali)/belum habis.

7. Produksi hortikultura adalah hasil menurut bentuk produk dari setiap tanaman sayuran, buahbuahan, biofarmaka dan tanaman hias yang diambil berdasarkan luas yang dipanen/tanaman yang menghasilkan pada bulan/ triwulan laporan.

crop harvested during the period of report.

6. Harvested area of vegetables is area of entirely plant harvested/demolished and plant harvested several times/undemolished.

7. Horticulture production is the standard production quantity form of vegetable, fruit, medicinal and ornamental plant based on harvested area/the number of production plants reported monthly/quarterly.

ULASAN

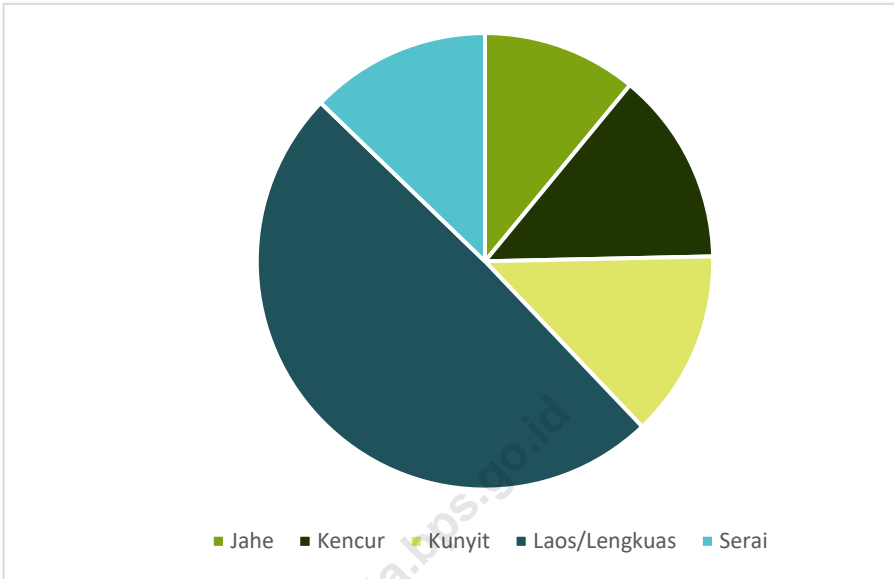
Sektor pertanian merupakan sektor unggulan di Kota Prabumulih, karena sektor ini memberikan kontribusi terhadap pendapatan asli daerah yang cukup signifikan. Sektor pertanian juga masih menopang kehidupan rakyat di desa. Mayoritas penduduk di Kecamatan Cambai Berkebun Karet. Selain karet, tanaman hortikultura sekarang telah menjadi primadona yang banyak ditanam oleh masyarakat seperti nanas, cabai, dan pisang.

Untuk tanaman biofarmaka yang paling banyak diproduksi oleh masyarakat di Kecamatan Cambai adalah tanaman laos/lengkuas. Sedangkan untuk tanaman sayuran semusim yang paling banyak diproduksi oleh masyarakat di Kecamatan Cambai adalah cabai keriting.

DESCRIPTION

The agricultural sector is the leading sector in Prabumulih Municipality, because this sector makes a significant contribution to regional original income. The agricultural sector also still supports the lives of people in villages. The majority of residents in Cambai District grow rubber plantations. Apart from rubber, horticultural crops have now become the favorites which are widely planted by the public, such as pineapples, chilies and bananas.

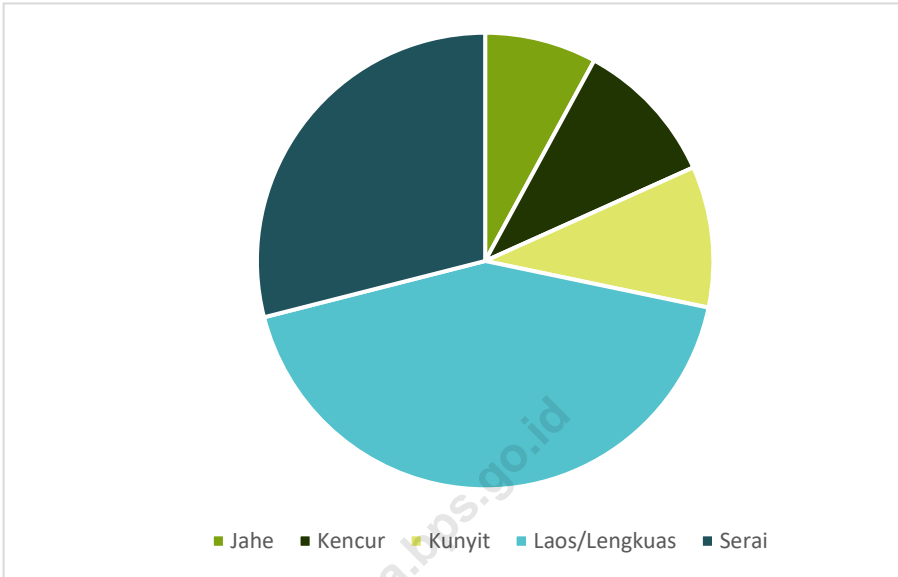
The biopharmaceutical plant that is mostly produced by people in Cambai District is laos/galangal plant. Meanwhile, the annual vegetable crop that is most widely produced by the people in Cambai District is curly chili.



Sumber/Source : BPS, Statistik Pertanian Hortikultura SPH-TBF/BPS-Statistics Indonesia, Agricultural Statistic for Horticulture SPH-TBF

Gambar 5.1
Figures

Persentase Produksi Tanaman Biofarmaka Menurut Jenis Tanaman di Kecamatan Cambai, 2023
Percentage of Production of Medicinal Plants by Kind of Plant in Cambai Subdistrict, 2023



Sumber/Source : BPS, Statistik Pertanian Hortikultura SPH-TBF/BPS-Statistics Indonesia, Agricultural Statistic for Horticulture SPH-TBF

Gambar 5.2
Figures

Persentase Luas Panen Tanaman Biofarmaka Menurut Jenis Tanaman di Kecamatan Cambai, Tahun 2023
Percentage of Harvested Area of Medicinal Plants by Kind of Plant in Cambai Subdistrict, 2023

Tabel
Table 5.1

Luas Panen Tanaman Sayuran dan Buah-buahan Semusim Menurut Jenis Tanaman di Kecamatan Cambai (ha), 2020–2023
Harvested Area of Seasonal Vegetables and Fruits by Kind of Plant in Cambai District (ha), 2020–2023

Jenis Tanaman Kind of Plants	2020	2021	2022	2023
(1)	(2)	(3)	(4)	(5)
Sayuran/Vegetables:				
Bawang Merah/ <i>Shallots</i>	–	–	–	–
Cabai Besar/TW/Teropong <i>Chili/Big Chili</i>	15	8	–	–
Cabai Keiting <i>Curly Chili</i>	...	5	5	6
Cabai Rawit <i>Chili/Cayenne Pepper</i>	11	–	9	9
Kentang/ <i>Potato</i>	–	–	–	–
Kubis/ <i>Cabbage</i>	–	–	–	–
Tomat/ <i>Tomato</i>	...	2	2	3
Bawang Putih/ <i>Garlic</i>	–	–	–	–

Sumber/Source: Badan Pusat Statistik, Statistik Pertanian Hortikultura SPH-SBS/BPS-Statistics Indonesia, *Agricultural Statistic for Horticulture SPH-SBS*

Tabel 5.2
Table

Produksi Tanaman Sayuran dan Buah-buahan Semusim Menurut Jenis Tanaman di Kecamatan Cambai (kuintal), 2020–2023
Production of Seasonal Vegetables and Fruits by Kind of Plant in Cambai District (quintal), 2020–2023

Jenis Tanaman Kind of Plants	2020	2021	2022	2023
(1)	(2)	(3)	(4)	(5)
Sayuran/Vegetables:				
Bawang Merah/ <i>Shallots</i>	–	–	–	–
Cabai Besar/TW/Teropong <i>Chili/Big Chili</i>	32	494	–	–
Cabai Keiting <i>Curly Chili</i>	...	87	438	401
Cabai Rawit <i>Chili/Cayenne Pepper</i>	22	–	291	421
Kentang/ <i>Potato</i>	–	–	–	–
Kubis/ <i>Cabbage</i>	–	–	–	–
Tomat/ <i>Tomato</i>	...	41	123	274
Bawang Putih/ <i>Garlic</i>	–	–	–	–

Sumber/Source: Badan Pusat Statistik, Statistik Pertanian Hortikultura SPH-SBS/BPS-Statistics Indonesia, *Agricultural Statistic for Horticulture SPH-SBS*

Tabel 5.3 Luas Panen Tanaman Biofarmaka Menurut Jenis Tanaman di Kecamatan Cambai (m²), 2020–2023
Table *Harvested Area of Medicinal Plants by Kind of Plant in Cambai District (m²), 2020–2023*

Jenis Tanaman Kind of Plants	2020	2021	2022	2023
(1)	(2)	(3)	(4)	(5)
Jahe/Ginger	3.000	–	200	1.200
Laos/Lengkuas/Galanga	3.000	–	2.700	5.400
Kencur/East Indian Galanga	600	–	1.165	1.500
Kunyit/Turmeric	1.500	–	200	1.450
Serai/Lemongrass	...	–	1.000	1.400

Sumber/Source: Badan Pusat Statistik, Statistik Pertanian Hortikultura SPH-TBF/BPS-Statistics Indonesia, Agricultural Statistic for Horticulture SPH-TBF

Tabel
Table 5.4

**Produksi Tanaman Biofarmaka Menurut Jenis Tanaman di
Kecamatan Cambai (kg), 2020–2023**
*Production of Medicinal Plants by Kind of Plant in Cambai
District (kg), 2020–2023*

Jenis Tanaman Kind of Plants	2020	2021	2022	2023
(1)	(2)	(3)	(4)	(5)
Jahe/ <i>Ginger</i>	2.610	–	200	1.150
Laos/ <i>Lengkuas/Galanga</i>	3.720	–	972	6.200
Kencur/ <i>East Indian Galangal</i>	552	–	414	1.500
Kunyit/ <i>Turmeric</i>	1.715	–	819	1.450
Serai/ <i>Lemongrass</i>	...	–	3.300	4.200

Sumber/Source: Badan Pusat Statistik, Statistik Pertanian Hortikultura SPH-TBF/BPS-Statistics Indonesia, *Agricultural Statistic for Horticulture SPH-TBF*

Tabel 5.5 Luas Panen Tanaman Hias Menurut Jenis Tanaman di Kecamatan Cambai (m²), 2020–2023
Table *Harvested Area of Ornamental Plants by Kind of Plant in Cambai District (m²), 2020–2023*

Jenis Tanaman <i>Kind of Plants</i>	2020	2021	2022	2023
(1)	(2)	(3)	(4)	(5)
Anggrek Pot/ <i>Pot Orchid</i>	–	–	–	–
Anggrek Potong/ <i>Cut Orchid</i>	–	–	–	–
Krisan/ <i>Chrysantemum</i>	–	–	–	–
Mawar/ <i>Rose</i>	–	–	–	–
Sedap Malam/ <i>Tuberose</i>	–	–	–	–

Sumber/*Source*: Badan Pusat Statistik, Statistik Pertanian Hortikultura SPH-TH/BPS-Statistics Indonesia, *Agricultural Statistik for Horticulture SPH-TH*

Tabel 5.6
Table

**Produksi Tanaman Hias Menurut Jenis Tanaman di
Kecamatan Cambai (tangkai), 2020–2023**
*Production of Ornamental Plants by Kind of Plant n Cambai
District (stalks), 2020–2023*

Jenis Tanaman <i>Kind of Plants</i>	2020	2021	2022	2023
(1)	(2)	(3)	(4)	(5)
Anggrek Pot/ <i>Pot Orchid</i>	–	–	–	–
Anggrek Potong/ <i>Cut Orchid</i>	–	–	–	–
Krisan/ <i>Chrysantemum</i>	–	–	–	–
Mawar/ <i>Rose</i>	–	–	–	–
Sedap Malam/ <i>Tuberose</i>	–	–	–	–

Sumber/*Source*: Badan Pusat Statistik, Statistik Pertanian Hortikultura SPH-TH/BPS-Statistics Indonesia, *Agricultural Statistik for Horticulture SPH-TH*

Tabel
Table 5.7

Produksi Buah-Buahan dan Sayuran Tahunan Menurut Jenis Tanaman di Kecamatan Cambai (kuintal), 2020–2023
Production of Annual Fruits and Vegetables by Kind of Plant in Cambai District (quintal), 2020–2023

Jenis Tanaman <i>Kind of Plants</i>	2020	2021	2022	2023
(1)	(2)	(3)	(4)	(5)
Buah–Buahan/Fruits:				
Mangga/ <i>Mango</i>	1.230	152	76	181
Durian/ <i>Durian</i>	212	212	100	80
Jeruk Siam/ <i>Keprok/Orange/Tangerine</i>	–	212	–	–
Pisang/ <i>Banana</i>	1.102	592	590	1.180
Pepaya/ <i>Papaya</i>	1.005	218	...	348
Salak/ <i>Snakefruit</i>	–	–	...	–

Sumber/*Source*: Badan Pusat Statistik, Statistik Pertanian Hortikultura SPH-BST/BPS-Statistics Indonesia, *Agricultural Statistic for Horticulture SPH-BST*.

6

**PARIWISATA, TRANSPORTASI, DAN
KOMUNIKASI
TOURISM, TRANSPORTATION, AND
COMMUNICATION**

**TERDAPAT FASILITAS
TRANSPORTASI UMUM
TANPA TRAYEK TETAP
DI SELURUH DESA/KELURAHAN
KECAMATAN CAMBAI**



**JUMLAH HOTEL
KECAMATAN CAMBAI**

1

Sumber/Source: BPS Kota Prabumulih/BPS-Statistics Prabumulih Municipality
Kantor Kecamatan Cambai/Cambai Subdistrict Office

PENJELASAN TEKNIS

1. **Hotel** adalah jenis akomodasi yang mempergunakan sebagian atau keseluruhan bangunan untuk jasa pelayanan penginapan, penyedia makanan dan minuman serta jasa lainnya (seperti restoran, binatu, d.l.l) bagi masyarakat umum yang dikelola secara komersial dengan izin usaha sebagai hotel.
2. **Penginapan (Hostel/ Motel/ Losmen/Wisma)** adalah jenis akomodasi yang mempergunakan sebagian atau keseluruhan bangunan untuk jasa pelayanan penginapan bagi umum, biasanya tanpa fasilitas pelayanan makan minum yang dikelola secara komersial dengan izin usaha bukan hotel.
3. **Data panjang jalan negara dan jalan provinsi** bersumber dari Kementerian Pekerjaan Umum dan Perumahan Rakyat, sedangkan jalan kabupaten/kota bersumber dari Dinas Pekerjaan Umum Kabupaten/Kota, diolah dari daftar PJ-II/5.
4. **Kendaraan bermotor** adalah setiap kendaraan yang digerakkan oleh peralatan teknik yang ada pada kendaraan tersebut, biasanya digunakan untuk angkutan orang atau barang di atas jalan raya selain kendaraan

TECHNICAL NOTES

1. **Hotel** is the kind of accommodation that use part or the whole building for lodging services, food and beverage and other services (such as restaurants, laundry, etc.) for the public which is commercially managed with a business license of hotel.
2. **Inn** is a type of accommodation that use part or the whole building for lodging services to the public, usually without eating and drinking facilities which is commercially managed with a business license of non-hotel.
3. **Data on the length of state and provincial roads** were taken from the Ministry of Public Works and Housing, while the regency/municipality roads data were taken from Regency/Municipality Public Works Offices, based on PJ-II/5 questionnaire.
4. **Motor vehicles** are any kind of vehicles motorized by machine set up in those vehicles, they are usually used for transporting peoples or goods on roads except vehicles moving along a railway line. The data cover all kinds of otor vehicles

yang berjalan di atas rel. Kendaraan bermotor yang dicatat adalah semua jenis kendaraan kecuali kendaraan bermotor TNI/Polri dan Korps Diplomatik.

except those belong to Indonesia Army Force Indonesian State Police and Diplomatic Corps.

5. Mobil penumpang adalah setiap kendaraan bermotor yang dilengkapi dengan tempat duduk untuk sebanyak-banyaknya delapan orang, tidak termasuk tempat duduk untuk pengemudi, baik dilengkapi atau tidak dilengkapi bagasi.

5. Passenger cars are any motor vehicles with no more than eight seats, excluding seat for driver, it can be with or without hoot.

6. Mobil bus adalah setiap kendaraan bermotor yang dilengkapi dengan tempat duduk untuk lebih dari delapan orang, tidak termasuk tempat duduk untuk pengemudi, baik dilengkapi atau tidak dilengkapi bagasi.

6. Buses are large passenger cars having seats for more than eight passengers, excluding seat for driver, it can be with or without hoot.

7. Mobil truk adalah setiap kendaraan bermotor yang digunakan untuk angkutan barang, selain mobil penumpang, mobil bus, dan kendaraan bermotor roda dua.

7. Trucks are any motor vehicles used to transport goods excluding passenger cars, buses, and motorcycles.

8. Base Transceiver Station (BTS) adalah alat yang berfungsi sebagai pengirim dan penerima (transceiver) sinyal komunikasi seluler. Biasanya BTS ditandai adanya menara/tower yang dilengkapi antena sebagai perangkat transceiver.

8. Cellular Phone Tower or Base Transceiver Station (BTS) is a tool that serves as the sender and receiver (transceiver) of cellular communication signals. Usually, BTS is marked with a tower equipped with antenna as transceiver devices.

- 9. Sinyal telepon seluler** adalah besaran elektromagnetik yang berubah dalam ruang dan waktu dengan membawa informasi yang memberikan konfirmasi bahwa layanan telepon seluler sudah tersedia.
- 9. Cellular telephone signal** is electromagnetic quantities that change in space and time by bringing information that confirms when the cell phone services are available.
- 10. Kantor Pos** adalah tempat pemberi pelayanan komunikasi tertulis dan atau surat elektronik, layanan paket, layanan logistik, layanan transaksi keuangan, dan layanan keagenan pos untuk kepentingan umum. Rumah pos berfungsi sama seperti kantor pos dan kantor pos pem bantu, bedanya rumah pos biasanya terletak di daerah terpencil.
- 10. Post Office** is a service provider place of written communication and or electronic mail, parcel service, logistics services, financial transaction services, postal and agency services to the public. Postal house has the same function as the post office and subsidiary of post office, the difference is that postal house usually located in remote areas.
- 11. Perusahaan Jasa Agen Ekspedisi Swasta** adalah pelayanan pengiriman paket maupun dokumen yang dikelola oleh pihak swasta, misalnya Tiki, JNE, ESL, d.l.l.
- 11. Private Expedition Service Company** is packages and documents delivery service managed by privates, for example Tiki, JNE, ESL, etc.

ULASAN

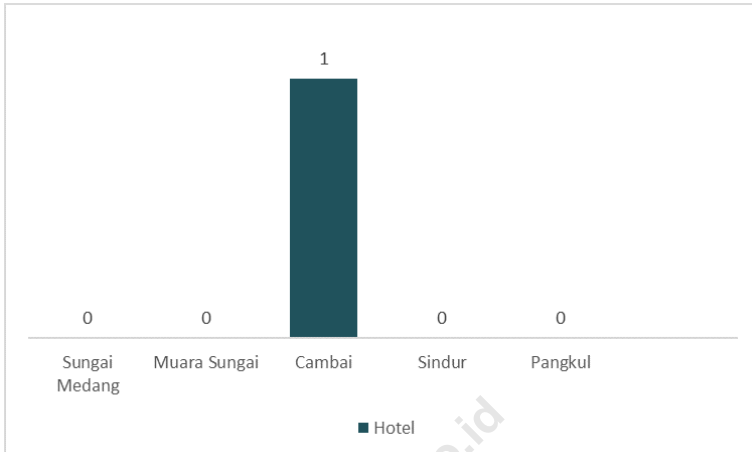
Potensi pariwisata di Kecamatan Cambai tidak terlalu menonjol dibandingkan dengan Kecamatan lain yang ada di Kota Prabumulih. Tahun 2022 terdapat 1 hotel non bintang yang terdapat di Kelurahan Cambai, dengan fasilitas sebanyak 12 kamar dan 12 tempat tidur.

Terdapat transportasi darat dan angkutan umum dengan trayek tidak tetap di seuruh desa dan kelurahan di Kecamatan Cambai. Mayoritas jalan utama berbahan aspal yang dapat dilalui sepanjang tahun.

DESCRIPTION

The tourism potential in Cambai Subdistrict is not too prominent compared to other Districts in Prabumulih Municipality. In 2022 there will be 1 non-star hotel in Cambai Subdistrict, with 12 rooms and 12 beds.

There are land transportation and public transportation with irregular routes throughout the villages and sub-districts in Cambai Subdistrict. The majority of the main roads are made of asphalt which can be traversed throughout the year.



Sumber/Source : Badan Pusat Statistik, 2022/BPS-Statistics Indonesia, 2023

Gambar
Figures

6.1

Jumlah Sarana Akomodasi Menurut Desa/Kelurahan dan Jenis Akomodasi di Kecamatan Cambai, 2023
Number of Accomodation Facilities by Villages/Kelurahan and Type of Accomodation in Cambai Subdistrict, 2023

6.1 PARIWISATA TOURISM

Tabel 6.1.1 Jumlah Sarana Akomodasi Menurut Desa/Kelurahan dan Jenis Akomodasi di Kecamatan Cambai, 2023
Table Number of Accomodation Facilities by Villages/Kelurahan and Type of Accomodation in Cambai District, 2023

Desa/Kelurahan Village/Kelurahan	Hotel	Penginapan Inn
(1)	(2)	(3)
Sungai Medang	–	–
Muara Sungai	–	–
Cambai	1	–
Sindur	–	–
Pangkul	–	–
Cambai	1	–

Sumber/Source: Badan Pusat Statistik, 2023/BPS-Statistics Indonesia, 2023

6.2 TRANSPORTASI TRANSPORTATION

Tabel 6.2.1 Prasarana dan Sarana Transportasi Antardesa/Kelurahan Menurut Desa/Kelurahan di Kecamatan Cambai, 2023
Inter-Villages/Kelurahan Transportation Infrastructure and Facilities by Villages/Kelurahan in Cambai District, 2023

Desa/Kelurahan <i>Village/Kelurahan</i>	Jenis Prasarana Transportasi <i>Type of Transportation Infrastructure</i>	Keberadaan Angkutan Umum <i>Availability of Public Transportation</i>
(1)	(2)	(3)
Sungai Medang	Darat	Ada, tanpa trayek tetap
Muara Sungai	Darat	Ada, tanpa trayek tetap
Cambai	Darat	Ada, tanpa trayek tetap
Sindur	Darat	Ada, tanpa trayek tetap
Pangkul	Darat	Ada, tanpa trayek tetap

Lanjutan Tabel/*Continued Table* 6.2.1

Desa/Kelurahan Village/Kelurahan	Jenis Permukaan Jalan Darat Terluas Type of The Widest Road Surface	Dapat Dilalui Kendaraan Bermotor Roda 4 atau Lebih Passable by Vehicle with 4 or more Wheels
(1)	(4)	(5)
Sungai Medang	Aspal/Beton	Sepanjang tahun
Muara Sungai	Aspal/Beton	Sepanjang tahun
Cambai	Aspal/Beton	Sepanjang tahun
Sindur	Aspal/Beton	Sepanjang tahun
Pangkul	Aspal/Beton	Sepanjang tahun

Sumber/*Source*: Kantor Kecamatan Cambai/ *Cambai Subdistrict Office*

6.3 KOMUNIKASI COMMUNICATION

Tabel 6.2.2 Keberadaan Kantor Pos/Pos Pembantu/Rumah Pos, Pos Keliling, dan Perusahaan/Agen Jasa Ekspedisi Swasta Menurut Desa/Kelurahan di Kecamatan Cambai, 2023
Number of Post Office/Subsidiary of Post Office, Mobile Portal Service, Private Expedition Service Company by Villages/Kelurahan in Cambai District, 2023

Desa/Kelurahan Village/Kelurahan	Kantor Pos/Pos Pembantu/Rumah Pos Post Office/Subsidiary of Post Office	Pos Keliling Mobile Portal Service	Perusahaan/Agen Jasa Ekspedisi Swasta Private Expedition Service Company
(1)	(2)	(3)	(4)
Sungai Medang	Tidak ada	Tidak ada	Tidak ada
Muara Sungai	Tidak ada	Tidak ada	Tidak ada
Cambai	Tidak ada	Tidak ada	Beroperasi
Sindur	Tidak ada	Tidak ada	Tidak ada
Pangkul	Tidak ada	Tidak ada	Tidak ada

Sumber/Source: Kantor Kecamatan Cambai/ Cambai Subdistrict Office

Tabel 6.3.1 Jumlah Menara Telepon seluler dan Operator Layanan Komunikasi Telepon Seluler Menurut Desa/Kelurahan di Kecamatan Cambai, 2023
Number of Base Transceiver Station (BTS) and Cellular Phone Communication Service Operators by Villages/ Kelurahan in Cambai District, 2023

Desa/Kelurahan Village/Kelurahan	Jumlah Menara Telepon seluler Number of Base Transceiver Station (BTS)	Jumlah Operator Layanan Komunikasi Telepon Seluler Cellular Phone Communication Service Operators
(1)	(2)	(3)
Sungai Medang	1	4
Muara Sungai	1	2
Cambai	5	5
Sindur	-	5
Pangkul	3	5
Cambai	10	21

Sumber/Source: Kantor Kecamatan Cambai/ Cambai Subdistrict Office

Tabel
Table 6.3.2

Kekuatan Sinyal Telepon Seluler dan Jenis Sinyal Internet Telepon Seluler Menurut Desa/Kelurahan di Kecamatan Cambai, 2023
The Strenght of Cellular Phone Signal by Villages/Kelurahan in Cambai District, 2023

Desa/Kelurahan <i>Village/Kelurahan</i>	Kekuatan Sinyal Telepon Seluler <i>The Strenght of Cellular Phone Signal</i>	Jenis Sinyal Internet Telepon Seluler <i>Type of Cellular Phone Signal</i>
(1)	(2)	(3)
Sungai Medang	Sangat Kuat	4G/LTE
Muara Sungai	Kuat	4G/LTE
Cambai	Sangat Kuat	4G/LTE
Sindur	Lemah	3G/H/H+/EVDO
Pangkul	Kuat	4G/LTE

Sumber/Source: Kantor Kecamatan Cambai/ *Cambai Subdistrict Office*

7

**PERBANKAN, KOPERASI, DAN
PERDAGANGAN**
BANKING, COOPERATIVE, AND TRADE

**SARANA PERDAGANGAN
KECAMATAN CAMBAI**

**4 PASAR
DENGAN BANGUNAN
SEMI PERMANEN**

**1 PASAR
TANPA
BANGUNAN**



PENJELASAN TEKNIS

1. **Kelompok Pertokoan** adalah sejumlah toko yang terdiri dari minimal sepuluh toko dan mengelompok. Dalam satu kelompok pertokoan, jumlah bangunan fisiknya bisa lebih dari satu.
2. **Pasar dengan Bangunan Permanen/ Semi Permanen** adalah pasar yang menggunakan bangunan tetap dan memiliki lantai, atap, baik berdingding maupun tidak.
3. **Pasar tanpa bangunan** adalah pasar yang tidak berada dalam bangunan, termasuk pasar terapung.
4. **Mini market** adalah tempat usaha yang menjual berbagai jenis barang secara eceran dengan sistem pelayanan mandiri dan semua barang memiliki label harga, dengan luas bangunan kurang dari 400 m².
5. **Toko/warung kelontong** adalah tempat usaha di bangunan tetap yang menjual barang keperluan sehari-hari secara eceran, tidak mempunyai sistem pelayanan mandiri dikelola oleh satu penjual.
6. **Toko/warung kelontong yang menjual bahan pangan (sembako)** adalah tempat usaha

TECHNICAL NOTES

1. **Shopping Complex** is a group of shops consisting of at least ten stores and clumped. In one shopping complex, number of physical buildings can be more than one.
2. **Market in the Permanent/Semi Permanent Building** is a market that uses the permanent building and have floor, roof, whatever it walled or not.
3. **Market Without Building** is a market that is not located within the building, including the floating market.
4. **Mini market** is a place of business which sell various kinds of goods at retail by self-service system and everything has a price tag, with a building area of less than 400 m².
5. **Shop/Grocery Store** is a place of business that sell daily use items at retail, does not has self-service system, and is managed by a single seller.
6. **Grocery shop/kios that sell basic food stuffs** is a place of business in permanent buildings that

di bangunan tetap yang khusus menjual bahan pangan (sembako) secara eceran, tidak mempunyai sistem pelayanan mandiri dan dikelola oleh satu penjual.

specifically sell basic foodstuffs in retail. It, does not have self service system and managed by one seller.

7. Bank adalah badan usaha yang menghimpun dana dari masyarakat dalam bentuk simpanan, dan menyalurkannya kepada masyarakat dalam rangka meningkatkan taraf hidup rakyat banyak.

7. Bank is business entity that raise funds from the public in deposits and distribute it to the public in order to improve the living standard of the people.

8. Bank umum adalah bank yang dapat memberikan jasa dalam lalu lintas pembayaran (undangundang nomor 7 tahun 1992 tentang perbankan).

8. Commercial bank is a bank that can provide services in payment transfer (law number 7 year 1992 about banking).

9. Bank perkreditan rakyat adalah bank yang menerima simpanan hanya dalam bentuk deposito berjangka, tabungan, dan/atau bentuk lainnya yang dipersamakan dengan itu.

9. Rural bank is a bank that accepts saving in time deposits, savings, or others.

ULASAN

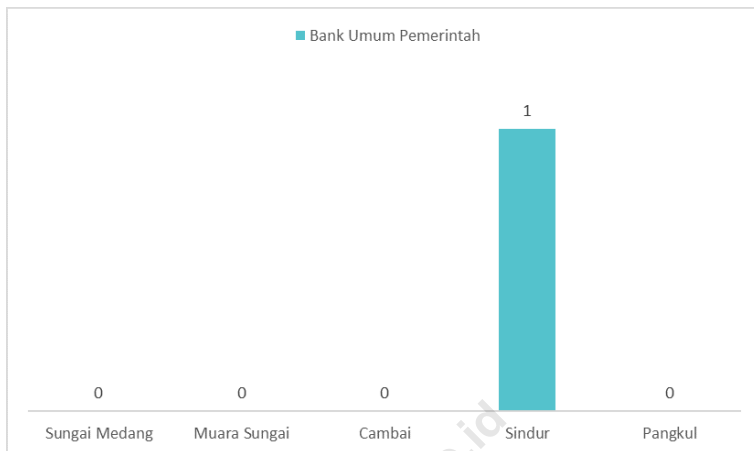
Sektor perdagangan sebagai sektor penunjang bagi sektor- sektor primer seperti sektor pertanian, pertambangan, dan industri. Produk dari sektor primer tersebut yang diperjualbelikan akan menjadi output bagi sektor perdagangan. Seiring dengan meningkatnya pertumbuhan ekonomi, jumlah sarana-prasarana pendukung sektor perdagangan terus meningkat. Tahun 2023 jumlah pasar di Kecamatan Cambai ada sebanyak lima pasar, empat di antaranya adalah pasar dengan bangunan dan satu pasar tanpa bangunan.

Selanjutnya seiring dengan pertumbuhan ekonomi di suatu wilayah juga diikuti oleh penambahan sarana-sarana pendukung sektor keuangan, seperti Perbankan. Di Kecamatan Cambai terdapat sebanyak satu Bank yang berada di kelurahan Sindur

DESCRIPTION

The trade sector is a supporting sector for primary sectors such as the agricultural, mining and industrial sectors. Products from the primary sector that are traded will become output for the trade sector. Along with increasing economic growth, the number of facilities and infrastructure supporting the trade sector continues to increase. In 2023, there were five markets in Cambai District, four of them are markets with buildings and one market without buildings.

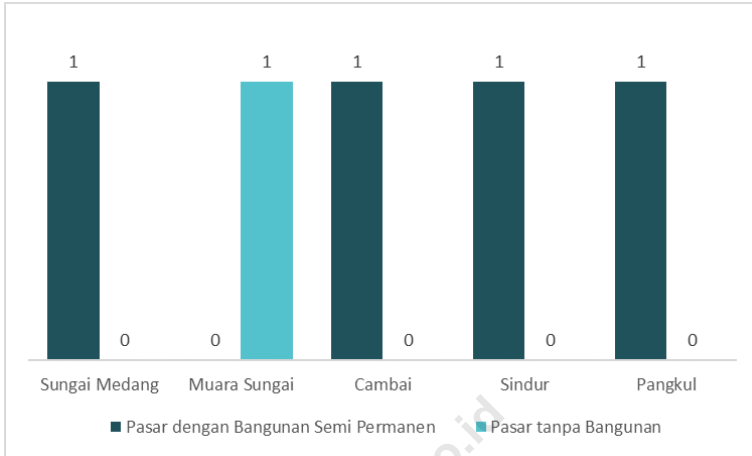
Furthermore, along with economic growth in a region, it is also followed by the addition of supporting facilities for the financial sector, such as banking. In Cambai District, there is one bank in the Sindur kelurahan.



Sumber/Source : Kantor Kecamatan Cambai/ Cambai District Office

Gambar 7.1
Figures

Jumlah Sarana Lembaga Keuangan Bank Menurut Desa/ Kelurahan dan Jenis Bank di Kecamatan Cambai, 2023
Number of Bank by Villages/Kelurahan in Cambai District, 2023



Sumber/Source : Kantor Kecamatan Cambai/ Cambai District Office

Gambar 7.2
Figures

Banyaknya Sarana Perdagangan Menurut Desa/ Kelurahan dan Jenis Sarana Perdagangan di Kecamatan Cambai, 2023
Number of Trade Facilities by Villages/Kelurahan and Type of Trade Facilities in Cambai District, 2023

Tabel
Table 7.1

Banyaknya Sarana Lembaga Keuangan Bank Menurut Desa/Kelurahan dan Jenis Bank di Kecamatan Cambai, 2023
Number of Bank by Villages/Kelurahan and Type of Bank in Cambai District, 2023

Desa/Kelurahan Village/Kelurahan	Bank Umum Pemerintah Government Bank	Bank Umum Swasta Private Bank	Bank Perkreditan Rakyat (BPR) Rural Bank
(1)	(2)	(3)	(4)
Sungai Medang	–	–	–
Muara Sungai	–	–	–
Cambai	–	–	–
Sindur	1	–	–
Pangkul	–	–	–
Cambai	1	–	–

Sumber/Source: Kantor Kecamatan Cambai/ Cambai Subdistrict Office

Tabel 7.2
Table

**Banyaknya Koperasi Aktif Menurut Menurut Desa/
Kelurahan dan Jenis Koperasi di Kecamatan Cambai, 2023**
*Number of Cooperative by Villages/Kelurahan and Type of
Cooperative in Cambai District, 2023*

Desa/Kelurahan <i>Village/Kelurahan</i>	Koperasi Unit Desa (KUD) <i>Village Cooperative Unit</i>	Koperasi Industri Kecil dan Kerajinan Rakyat (Kopinkra) <i>Small Industry and Citizen Handicraft Cooperative</i>
(1)	(2)	(3)
Sungai Medang	–	–
Muara Sungai	–	–
Cambai	1	–
Sindur	–	–
Pangkul	1	–
Cambai	2	–

Lanjutan Tabel/*Continued Table 7.2*

Desa/Kelurahan Village/Kelurahan	Koperasi Simpan Pinjam (Kospin) Savings and Loan Cooperative	Koperasi Lainnya Other Cooperative
(1)	(4)	(5)
Sungai Medang	–	–
Muara Sungai	–	–
Cambai	–	–
Sindur	–	–
Pangkul	–	–
Cambai	–	–

Sumber/*Source*: Kantor Kecamatan Cambai/*Cambai Subdistrict Office*

Tabel 7.3
Table

Banyaknya Sarana Perdagangan Menurut Desa/Kelurahan dan Jenis Sarana Perdagangan di Kecamatan Cambai, 2023
Number of Trade Facilities by Villages/Kelurahan and Type of Trade Facilities in Cambai District, 2023

Desa/Kelurahan Village/Kelurahan	Kelompok Pertokoan Shopping Complexs	Pasar dengan Bangunan Permanen Markets in Permanent Building	Pasar dengan Bangunan Semi Permanen Market in Semi Permanent Building
(1)	(2)	(3)	(4)
Sungai Medang	–	–	1
Muara Sungai	–	–	–
Cambai	2	–	1
Sindur	–	–	1
Pangkul	–	–	1
Cambai	2	–	4

Lanjutan Tabel/*Continued Table 7.3*

Desa/Kelurahan Village/Kelurahan	Pasar tanpa Bangunan Market without Permanent Building	Mini Market/ Swalayan/ Supermarket Mini Market/Swalayan/ Supermarket	Restoran/ Rumah Makan Restaurant/ Food Stall
(1)	(5)	(6)	(7)
Sungai Medang	-	1	-
Muara Sungai	1	-	-
Cambai	-	1	2
Sindur	-	-	-
Pangkul	-	2	-
Cambai	1	4	2

Sumber/*Source*: Kantor Kecamatan Cambai/ *Cambai Subdistrict Office*

DAFTAR PUSTAKA/BIBLIOGRAPHY

- Direktorat Jenderal Hortikultura & Badan Pusat Statistik. 2022. *Pedoman Statistik Pertanian Hortikultura (SPH)*. Jakarta: Kementerian Pertanian.
- Direktorat Statistik Ketahanan Sosial. 2021. *Buku 3: Konsep dan Definisi Podes 2021*. Jakarta: Badan Pusat Statistik.

<https://prabumulihkota.bps.go.id>

ST 2023

SENSUS PERTANIAN

BerAKHLAK

Berorientasi Pelayanan Akuntabel Kompeten
Harmonis Loyal Adaptif Kolaboratif

**# bangsa
melayani
bangsa**

DATA

MENCERDASKAN BANGSA

Enlighten The Nation



**BADAN PUSAT STATISTIK
KOTA PRABUMULIH
BPS-STATISTICS PRABUMULIH MUNICIPALITY**

Jl. Jend Sudirman No. 60 Kota Prabumulih 31142
Homepage: <http://prabumulihkota.bps.go.id>,
E-mail: bps1672@bps.go.id

ISSN 2723-8296

