

KECAMATAN MIRIT DALAM ANGKA

2018



KECAMATAN MIRIT DALAM ANGKA

2018



Kecamatan Mirit Dalam Angka 2018

ISBN: 978-602-5476-18-1

No. Publikasi/Publication Number: 33050.1805

Katalog/Catalog: 1102001.3305080

Ukuran Buku/Book Size: 14,8 cm x 21 cm

Jumlah Halaman/Number of Pages: xxii + 161 halaman /pages

Naskah/Manuscript:

Badan Pusat Statistik Kabupaten Kebumen

BPS-Statistics of Kebumen Regency

Gambar Kover oleh/Cover Designed by:

Badan Pusat Statistik Kabupaten Kebumen

BPS-Statistics of Kebumen Regency

Ilustrasi Kover/Cover Illustration:

Panen Garam Kecamatan Mirit

Diterbitkan oleh/Published by:

© BPS Kabupaten Kebumen/*BPS-Statistics of Kebumen Regency*

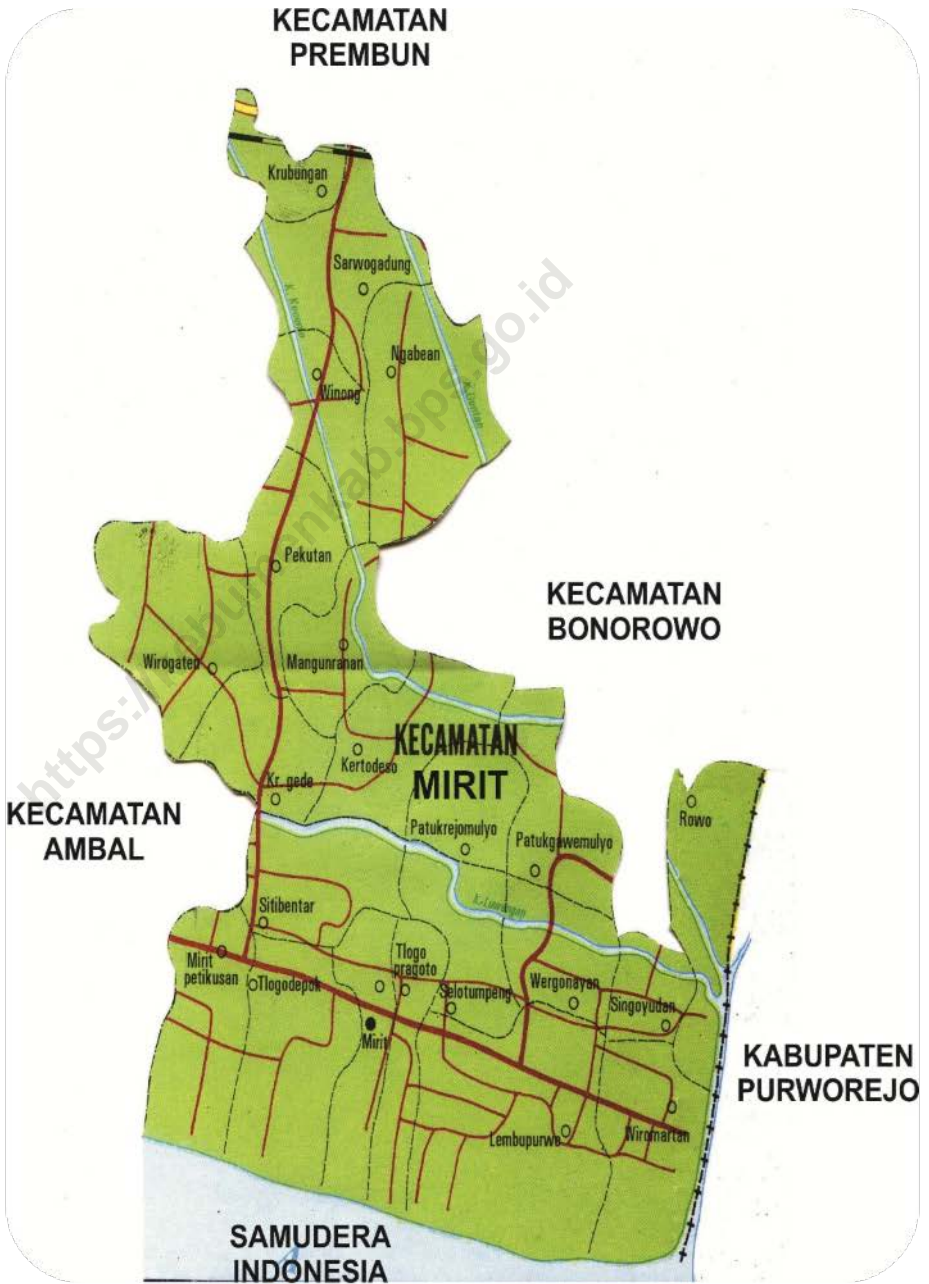
Dicetak oleh/Printed by:

CV. Puspita Warna

**Dilarang mengumumkan, mendistribusikan, mengomunikasikan, dan/atau
menggandakan sebagian atau seluruh isi buku ini untuk tujuan komersial tanpa izin
tertulis dari Badan Pusat Statistik**

*Prohibited to announce, distribute, communicate, and/or copy part or all of this book
for commercial purpose without permission from BPS-Statistics Indonesia*

PETA WILAYAH KECAMATAN MIRIT



KEPALA BPS KABUPATEN KEBUMEN



SRI HANDAYANI, SE,MM



KATA SAMBUTAN

Kecamatan Mirit Dalam Angka 2018 merupakan publikasi tahunan yang diterbitkan oleh BPS Kabupaten Kebumen. Disadari bahwa publikasi ini belum sepenuhnya memenuhi harapan pihak pemakai data khususnya para perencana, namun diharapkan dapat membantu melengkapi penyusunan rencana pembangunan di Kabupaten Kebumen.

Publikasi ini dapat terwujud berkat kerja sama dan bantuan dari berbagai pihak baik instansi pemerintah maupun swasta. Kepada semua pihak yang telah memberikan bantuan disampaikan penghargaan dan terima kasih yang sebesar –besarnya.

Walaupun publikasi ini telah disiapkan sebaik-baiknya, namun disadari masih ada kekurangan dan kesalahan yang terjadi. Untuk perbaikan publikasi ini, tanggapan dan saran yang bersifat konstruktif dari para pemakai sangat diharapkan.

Kebumen, 17 Agustus 2018

Kepala BPS

Kabupaten Kebumen

Sri Hanidayani, SE.MM

KATA PENGANTAR`



Dengan mengucap puji syukur kehadiran Tuhan Yang Maha Esa, selesai sudah penyusunan buku “**KECAMATAN MIRIT DALAM ANGKA TAHUN 2018**” yang merupakan kelanjutan dari publikasi yang sama pada tahun-tahun sebelumnya.

Data statistik yang tersaji dalam bentuk table-tabel pada buku ini merupakan data primer yang merupakan hasil pengumpulan data yang dilakukan oleh Mantri Statistik/Koordinator Statistik Kecamatan sendiri dan data sekunder yang berasal dari berbagai sumber, baik instansi pemerintah maupun non-pemerintah.

Pada kesempatan ini pula kami menyampaikan ucapan terima kasih yang sebesar-besarnya, **pertama** kepada Bapak Camat Mirit atas segala dukungan dan bimbingan yang diberikan, hingga buku ini bisa terwujud, yang **kedua** terima kasih kami sampaikan kepada semua pihak, baik itu dari instansi pemerintah maupun non-pemerintah yang telah membantu memberikan data dan informasi yang kami perlukan.

Kami menyadari bahwa buku ini masih jauh dari lengkap sehingga belum bisa memenuhi semua kebutuhan data, namun diharapkan buku ini dapat memberikan kontribusi yang positif bagi konsumen data, khususnya yang berkaitan dengan kegiatan perencanaan pembangunan.

Mirit, 17 Agustus 2018

Koordinator Statistik Kec. Mirit



PUJUSILO

NIP : 19760908 200604 1 015

DAFTAR ISI/CONTENTS

	halaman <i>page</i>
Peta Wilayah Kecamatan Mirit	iii
Kepala BPS Kabupaten Kebumen.....	v
Kata Pengantar	vii
Daftar Isi.....	xi
Daftar Tabel.....	xi
Daftar Gambar	xix
Penjelasan Umum	xxi
1 Geografi dan Iklim.....	1
1.1 Geografi	6
1.2 Iklim	11
2 Pemerintahan	13
2.1 Wilayah Administrati	19
2.2 Politik	20
2.3 Pegawai Negeri Sipil.....	24
3 Kependudukan dan Ketenagakerjaan	36
3.1 Kependudukan	36
3.2 Ketenagakerjaan	49
4 Sosial	57
4.1 Pendidikan	57
4.2 Kesehatan	70
4.3 Agama	82
4.4 Kemiskinan.....	86
5 Pertanian.....	97
5.1 Tanaman Pangan	97
5.2 Perikanan	100
6 Industri.....	114

5.1	Industri.....	114
7	Perdagangan.....	119
7.1	Perdagangan	120
8	Hotel dan Pariwisata.....	137
8.1	Rumah Makan	140
8.2	Pariwisata	142
9	Transportasi dan Komunikasi	148
9.1	Transportasi dan Komunikasi.....	148
10.	Keuangan Desa.....	155
10.1	Keuangan Desa	155

<https://kebumenkab.bps.go.id>

Daftar Tabel

1	Geografis dan Iklim	
1 1	Georafis	
1 1 1	Luas Wilayah Menurut Desa di Kecamatan Mirit, 2017	6
1 1 2	Tinggi Wilayah di Atas Permukaan Laut (DPL) Menurut Desa di Kecamatan Mirit, 2017	7
1 1 3	Jarak dari Desa Ke Ibukota Kecamatan ke Ibukota Kabupaten dan ke Ibukota Provinsi, 2017	8
1 1 4	Luas Wilayah Kecamatan Mirit Menurut Penggunaanya Tahun 2017	9
1 1 5	Penggunaan Lahan Kering di Kecamatan Mirit Menurut Desa Tahun 2017	10
1 2	Iklim	
1 2 1	Rata-rata Suhu dan Kelembaban Udara Menurut Bulan di Kecamatan Mirit, 2017	11
1 2 2	Rata-Rata Tekanan Udara, Kecepatan Angin dan Penyinaran Matahari Menurut Bulan di Kabupaten Kebumen, 2017	12
1 2 3	Jumlah Curah Hujan dan Hari Hujan Menurut Bulan di Kecamatan Mirit, 2017	13
2 1	Wilayah Administratif/Administrative Area	
2 1 1	Jumlah Dusun Rukun Warga (RW) Rukun Tetangga (RT) menurut Desa di Kecamatan Mirit, 2017	19
2 2	Politik	
2 2 1	Banyaknya Anggota Dewan Perwakilan Rakyat menurut Partai Politiknya di Kecamatan Mirit, 2017	20
2 2 2	Banyaknya TPS, Pemilih dan Kehadiran Pemilih Dalam Pemilu LEGESLATIF Tahun 2014 di Kecamatan Mirit	21
2 2 3	Banyaknya TPS, Pemilih dan Kehadiran Pemilih Dalam Pemilu PILPRES Tahun 2014 di Kecamatan Mirit	22
2 2 4	Banyaknya TPS, Pemilih dan Kehadiran Pemilih Dalam Pemilu PILKADA KEBUMEN Tahun 2015 di Kecamatan Mirit	23
2 2 5	Banyaknya TPS, Pemilih dan Kehadiran Pemilih Dalam Pemilu PILKADA Gubernur Jawa Tengah Tahun 2018 di Kecamatan Mirit	24
2 3	Pegawai Negeri Sipil	
2 3 1	Jumlah Pegawai Negeri Sipil Daerah Otonom Menurut Dinas/Instansi Pemerintah dan Jenis Kelamin di Kecamatan Mirit, 2017	25
2 3 2	Jumlah Pegawai Negeri Sipil Daerah Otonom Menurut Golongan Penggajian dan di Kecamatan Mirit, 2017	26

2	3	3	Jumlah Pegawai Negeri Sipil Daerah Otonom Menurut Pendidikan Tertinggi yang Ditamatkan di Kecamatan Mirit, 2017	28
2	4		Pemerintahan Desa	
2	4	1	Jumlah Perangkat desa Menurut Jabatannya Perdesa di Kecamatan Mirit, 2017	30
2	4	2	Jumlah Perangkat desa Menurut Jabatannya Perdesa di Kecamatan Mirit, 2017	31
2	4	3	Jumlah Pengurus Lembaga Desa menurut Desa di Kecamatan Mirit, 2017	33
3	1		Kependudukan	
3	1	1	Jumlah Penduduk dan Laju Pertumbuhan Penduduk Menurut Desa di Kecamatan Mirit 2010, 2015,2016 dan 2017	37
3	1	2	Jumlah Penduduk dan Rasio Jenis Kelamin Menurut Kecamatan di Kecamatan Mirit, 2017	38
3	1	3	Distribusi dan Kepadatan Penduduk Menurut Desa di Kecamatan Mirit, 2017	39
3	1	4	Jumlah Penduduk Menurut Kelompok Umur dan Jenis Kelamin di Kecamatan Mirit, 2017	40
3	1	5	Jumlah Penduduk Menurut Kelompok Umur dan Jenis Kelamin di Kecamatan Mirit, 2017	41
3	1	6	Banyaknya Rumah Tangga, Kepala Keluarga dan Penduduk Menurut Desa di Kecamatan Mirit, 2016	49
3	2		Ketenagakerjaan	
3	2	1	Jumlah Penduduk Berumur 15 Tahun Keatas Menurut Jenis Kegiatan di Kecamtan Mirit, 2016	50
3	2	2	Jumlah Penduduk Berumur 15 Tahun Ke Atas yang Bekerja menurut Sektor Ekonominya di	51
3	2	3	Penduduk Kecamatan Mirit menurut Usia Produktif dan Angka Ketrgantungan dirinci Perdesa, 2017	52
4			Sosial	
4	1		Pendidikan	
4	1	1	Jumlah Sekolah, Murid, Guru, dan Rasio Murid-Guru Sekolah Dasar (SD) Menurut Desa di Kecamatan Mirit, 2017	57
4	1	2	Jumlah Sekolah, Murid, Guru, dan Rasio Murid-Guru Madrasah Ibtidaiyah (MI) Menurut Desa di Kecamatan Mirit, 2017	58
4	1	3	Jumlah Sekolah, Murid, Guru, dan Rasio Murid-Guru Sekolah Menengah Pertama (SMP) Menurut Desa di Kecamatan Mirit, 2017	59

4	1	4	Jumlah Sekolah, Murid, Guru, dan Rasio Murid-Guru Madrasah Tsanawiyah (MTs) Menurut Desa di Kecamatan Mirit, 2017	60
4	1	5	Jumlah Sekolah, Murid, Guru, dan Rasio Murid-Guru Sekolah Menengah Umum (SMU) Menurut Desa di Kecamatan Mirit, 2017	61
4	1	6	Jumlah Sekolah, Murid, Guru, dan Rasio Murid-Guru Sekolah Menengah Kejuruan (SMK) Menurut Desa di Kecamatan Mirit, 2017	62
4	1	7	Jumlah Sekolah, Murid, Guru Pra Sekolah (TK/RA) Menurut Desa di Kecamatan Mirit Tahun Ajaran 2017/2018	63
4	1	8	Jumlah Sekolah, Murid, Guru Sekolah Dasar (SD) Menurut Desa di Kecamatan Mirit Tahun Ajaran 2016/2017	64
4	1	9	Jumlah Sekolah, Murid, Guru Sekolah Madrasah Ibtidaiyah (MI) Menurut Desa di Kecamatan Mirit Tahun Ajaran 2017/2018	65
4	1	10	Jumlah Sekolah, Murid, Guru Sekolah Menengah Pertama (SMP) Menurut Desa di Kecamatan Mirit Tahun Ajaran 2017/2018	66
4	1	11	Jumlah Sekolah, Murid, Guru Sekolah Madrasah Tsanawiyah (MTs) Menurut Desa di Kecamatan Mirit Tahun Ajaran 2017/2018	67
4	1	12	Jumlah Sekolah, Murid, Guru Sekolah Menengah Atas (SMA) Menurut Desa di Kecamatan Mirit Tahun Ajaran 2017/2018	68
4	1	13	Jumlah Sekolah, Murid, Guru Sekolah Menengah Kejuruan (SMK) Menurut Desa di Kecamatan Mirit Tahun Ajaran 2017/2018	69
4	2		Kesehatan	
4	2	1	Jumlah Fasilitas Kesehatan Menurut Desa di Kecamatan Mirit 2017	70
4	2	2	Jumlah Tenaga Kesehatan Praktek Menurut Desa di Kecamatan Mirit, 2017	71
4	2	3	Banyaknya Kader Kesehatan, Kader Posyandu dan Sarana Kesehatan di Kecamatan Mirit, 2017	72
4	2	4	Banyaknya Tenaga Medis Yang Bertugas di Puskesmas Mirit Menurut Jabatannya 2017	73
4	2	5	Banyaknya Balita Yang Pernah Mendapat Imunisasi Menurut Desa dan Jenis Imunisasi di Kecamatan Mirit, 2017	74
4	2	6	Banyaknya Kunjungan Pasien Berobat di Puskesmas Mirit menurut Bulan Tahun 2017	76
4	2	7	Jumlah Bayi Lahir, Bayi Berat Badan Lahir Rendah (BBLR), BBLR Dirujuk, dan Bergizi Buruk Menurut DEsa di Kecamatan Mirit, 2017	77

4	2	8	Jumlah Kasus HIV/AIDS, IMS, DBD, Diare, TB, dan Malaria Menurut Desa di Kecamatan Mirit, 2017	78
4	2	9	Jumlah Pasangan Usia Subur dan Peserta KB Aktif Menurut Desa di Kecamatan Mirit, 2017	79
4	3		Agama	
4	3	1	Jumlah Penduduk Menurut Desa dan Agama yang Dianut di Kecamatan Mirit, 2017	82
4	3	2	Jumlah Tempat Peribadatan Menurut Desa di Kecamatan Mirit, 2017	83
4	3	3	Jumlah Tempat Pondok Pesantren Menurut Desa di Kecamatan Mirit Tahun 2017	84
4	3	4	Jumlah Kejadian Nikah, Talak, Cerai, Rujuk (NTCR) Menurut Bulan di Kecamatan Mirit Tahun 2017	85
4	4		Kemiskinan	
4	4	1	Jumlah Keluarga Menurut Desa dan Klasifikasi Keluarga di Kecamatan Mirit, 2017	86
4	4	2	Banyaknya Rumah Tangga Penerima KPS,BLSM, Jankesmas Raskin/Rastra menurut Desa di Kecamatan Mirit Tahun 2017	87
4	4	3	Banyaknya KK Penerima Raskin/Rastra dan Alokasi Raskin setiap Bulan menurut Desa di Kecamatan Mirit Tahun 2017	88
4	4	4	Banyaknya Penyandang Cacat menurut Desa di Kecamatan Mirit dan Jenis Kecatatannya Tahun 2017	91
5	1		Pertanian Tanaman Pangan	
5	1	1	Luas Lahan Sawah Menurut Kecamatan dan Jenis Pengairan di Kecamatan Mirit (hektar), 2017	97
5	1	2	Luas Lahan Tegal/Kebun, Ladang/Huma, dan Lahan yang Sementara Tidak Diusahakan Menurut Desa di Kecamatan Mirit, 2017	98
5	1	3	Luas Panen Padi Sawah dan Padi Ladang Menurut Desa di Kecamatan Mirit (hektar), 2017	99
5	1	4	Luas Panen dan Produksi Palawija Menurut Desa di Kecamatan Mirit (hektar), 2017	100
5	1	5	Luas Panen dan Produksi Tanaman Holtikultura Menurut Desa di Kecamatan Mirit (hektar), 2017	101
5	2		Peternakan	
5	2	1	Populasi Ternak Desa Kecamatan dan Jenis Ternak di Kecamatan Mirit, 2017	102

5	2	2	Populasi Unggas Menurut Desa dan Jenis Unggas di Kecamatan Mirit, 2017	103
5	2	3	Jumlah Ternak yang Dipotong Menurut Desa dan Jenis Ternak di Kecamatan Mirit, 2017	104
5	3		Perikanan	
5	3	1	Jumlah Rumah Tangga Perikanan Tangkap Menurut Desa dan Subsektor di Kecamatan Mirit Tahun 2015 dan 2017	105
5	3	2	Produksi Perikanan Tangkap Menurut Bulan di Kecamatan Mirit (kg) 2015 dan 2017	106
5	3	3	Produksi Perikanan Tangkap Menurut Bulan dan Jenis Ikan yang di Lelang di TPI Rowo Kecamatan Mirit 2017	107
5	3	4	Produksi Perikanan Budidaya Menurut Desa dan Subsektor di Kecamatan Mirit (kg), 2017	108
5	3	5	Produksi Perikanan Budidaya Menurut Desa dan Jenis Ikan Budidaya di Kecamatan Mirit (kg), 2017	109
5	3	6	Jumlah Perahu/Kapal Menurut Desa dan Jenis Kapal di Kecamatan Mirit Tahun 2017	110
6	1		industri	
6	1	1	Industri Mikro dan Kecil Menurut Desa dan Jenis Usahanya di Kecamatan Mirit 2017	114
7	1		Perdagangan	
7	1	1	Jumlah Pasar Menurut Desa dan Bentuk Bangunannya di Kecamatan Mirit Tahun 2017	120
7	1	2	Jumlah Sarana Perdagangan menurut Desa dan Jenisnya di Kecamatan Mirit Tahun 2017	121
7	1	3	Jumlah Bank KUD dan Koperasi Menurut Desa di Kecamatan Mirit, 2017	124
7	1	4	Jumlah Fasilitas Anjungan Tunai Mandiri (ATM) Menurut Desa dan Jenis Bank di Kecamatan Mirit, 2017	125
7	1	5	Harga Jual Hasil Pertanian Tanaman Pangan dari Produsen/Petani menurut Komoditasnya di Kecamatan Mirit menurut Bulan Tahun 2017	126
7	1	6	Harga Beli Bibit Padi, Palawija dan Holtikultura yang di Bayar Petani di Kecamatan Mirit menurut Bulan Tahun 2017	130
7	1	7	Harga Beli Pupuk dan Obat yang di Bayar Petani di Kecamatan Mirit menurut Bulan Tahun 2017	132

7	1	8	Harga Barang Modal di Bayar Petani di Kecamatan Mirit menurut Bulan Tahun 2017	134
8	1		Pariwisata	
8	1	1	Jumlah Restoran/Rumah Makan Menurut Desa di Kecamatan Mirit, 2014, 2015 dan 2017	140
8	1	2	Jumlah Restoran/Rumah Makan Menurut Desa di Kecamatan Mirit, 2014, 2015 dan 2017	141
8	1	3	Jumlah Wisatawan Mancanegara dan Domestik di Pantai Mirit Petikusan dan Pantai Laguna Desa lembupurwo Kecamatan Mirit, 2011–2017	142
8	1	4	Banyaknya Obyek Wisata Musiman dan Jumlah Pengunjung di Kecamatan Mirit Tahun 2017	143
9	1		Transportasi	
9	1	1	Panjang Jalan Menurut dan Jenis Permukaan Jalan di Kecamatan Mirit (km), 2017	148
9	1	2	Jumlah Kendaraan Bermotor dan Tidak Bermotor Menurut Desa dan Jenis Kendaraan di Kecamatan Mirit, 2017	150
9	2	1	Jumlah Kantor Pos, BTS atau Tower HP, Konter Hp dan Penjual Pulsa di Kecamatan Mirit, 2017	151
10	1		Keuangan Desa	
10	1	1	Pendapatan Asli Desa (PADes) di Kecamatan Mirit menurut Desa Tahun 2017	156
10	1	2	Banyaknya Alokasi Dana Desa (ADD) dan Dana Desa (DD) Bantuan Keuangan Provinsi, Bagihasil Pajak dan Retrebusi menurut Desa di Kecamatan Mirit 2017	157
10	1	3	Pagu Pajak Bumi dan Bangunan menurut Desa di Kecamatan Mirit Tahun 2017	157

DAFTAR GAMBAR

	halaman <i>page</i>
1 Luas Wilayah Menurut Desa di Kecamatan Mirit (Km ²), 2016.....	5
2 Perangkat Desa menurut Jabatannya	18

<https://kebumenkab.bps.go.id>

PENJELASAN UMUM/EXPLANATORY NOTES

Tanda-tanda, satuan-satuan, dan lain-lainnya yang digunakan dalam publikasi ini adalah sebagai berikut:

Symbols, measurement units, and acronyms which are used in this publication, are as follows:

1. TANDA-TANDA/SYMBOLS

Data tidak tersedia/ <i>Data not available</i>	:	...
Tidak ada atau nol / <i>Null or zero</i>	:	—
Data dapat diabaikan/ <i>Data negligible</i>	:	0
Tanda decimal/ <i>Decimal point</i>	:	,
Data tidak dapat ditampilkan/ <i>Not applicable</i>	:	NA
Angka perkiraan/ <i>Estimated figures</i>	:	e
Angka sementara/ <i>Preliminary figures</i>	:	x
Angka sangat sementara/ <i>Very preliminary figures</i>	:	xx
Angka diperbaiki/ <i>Revised figures</i>	:	r

2. SATUAN/UNITS

barel/ <i>barrel</i>	:	158,99 liter/ <i>litres</i> = $1/6,2898 \text{ m}^3$
hektar (ha)/ <i>hectare (ha)</i>	:	10 000 m ²
kilometer (km)/ <i>kilometres (km)</i>	:	1 000 meter/ <i>meters</i> (m)
knot/ <i>knot</i>	:	1,8523 km/jam (km/hour)
kuintal/ <i>quintal</i>	:	100 kg
KWh	:	1 000 Watt <i>hour</i>
MWh	:	1 000 KWh
liter (untuk beras)/ <i>litre (for rice)</i>	:	0,80 kg
ons/ <i>ounce</i>	:	28,31 gram/ <i>grams</i>
ton	:	1 000 kg

Satuan lain: buah, dus, butir, helai/lembar, kaleng, batang, pulsa, ton kilometer (ton-km), jam, menit, persen (%).

Other units: unit, pack, pieces, sheet, tin, pulse, ton-kilometres (ton-km), hour, minute, percent (%).

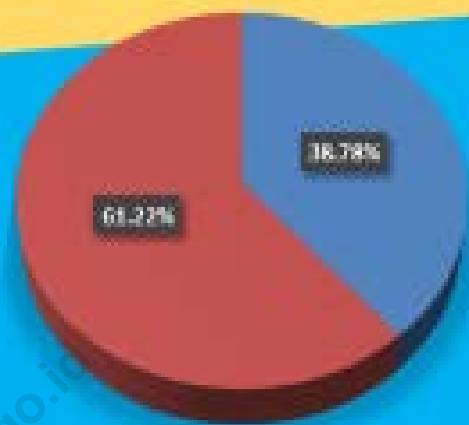
Perbedaan angka di belakang koma disebabkan oleh pembulatan angka



KONDISI GEOGRAFIS

Luas Wilayah

5.235,27 Hektar




● Lahan Sawah ● Lahan Kering

Rata-rata Ketinggian Tempat

13,14 mdpl

Jarak Terdekat
ke Ibukota Kabupaten

18,85 Km



ULASAN

Geografi

Kecamatan Mirit terletak antara 7°48'' Lintang Selatan dan 109°47' Bujur Timur. Luas wilayah Kecamatan Mirit, adalah 52,35 km².

Akhir tahun 2017, wilayah administrasi Kecamatan Mirit terdiri dari 22 Desa yaitu Desa Mirit petikusan (1,83 km²), Tlogodepok (2,82 km²), Mirit (1,49 km²), Tlogopragoto (1,46 km²), Lembupurwo (5,96 km²), Wiromartan (2,57 km²), Rowo (1,58 km²), Singoyudan (1,78 km²), Wergonayan (2,18 km²), Selotumpeng (2,41 km²), Sitibentar (2,68 km²), Karanggede (1,85 km²), Kertodeso (2,98 km²), Patukrejomulyo (1,57 km²), Patukgawemulyo (2,37 km²), Mangunranan (1,95 km²), Pekutan (2,16 km²), Wirogaten (3,81 km²), Winong (1,68 km²), Ngabean (3,57 km²), Sarwogadung (2,61 km²) dan desa Krubungan (1,04 km²)

Jarak antara Ibukota Kecamatan ke Kantor Desa:

1. Mirit – Mirit Petikusan : 2,05 km.
2. Mirit – Tlogodepok : 0,80 km.
3. Mirit – Mirit : 0,35 km.
4. Mirit – Tlogopragoto : 0,85 km.
5. Mirit – Lembupurwo : 2,10 km.
6. Mirit – Wiromartan : 4,50 km.
7. Mirit – Rowo : 5,65 km.
8. Mirit – Singoyudan : 4,85 km.
9. Mirit – Wergonayan : 3,05 km
10. Mirit – Selotumpeng : 2,61 km.
11. Mirit – Sitibentar : 2,55 km.
12. Mirit – Karanggede : 3,63 km.
13. Mirit – Kertodeso : 4,00 km.
14. Mirit – Patukrejomulyo : 4,20 km.
15. Mirit – Patukgawemulyo : 4,60 km.

GEOGRAFI DAN IKLIM

16. Mirit – Mangunranan : 6,00 km.
17. Mirit – Pekutan : 6,35 km.
18. Mirit – Wirogaten : 6,55 km.
19. Mirit – Winong : 7,60 km.
20. Mirit – Ngabean : 9,05 km.
21. Mirit – Sarwogadung: 9,80 km.
22. Mirit – Krubungan : 11,05 km.

Wilayah Kecamatan Mirit memiliki batas-batas:

Utara – Kecamatan Prembun dan Bonorowo;

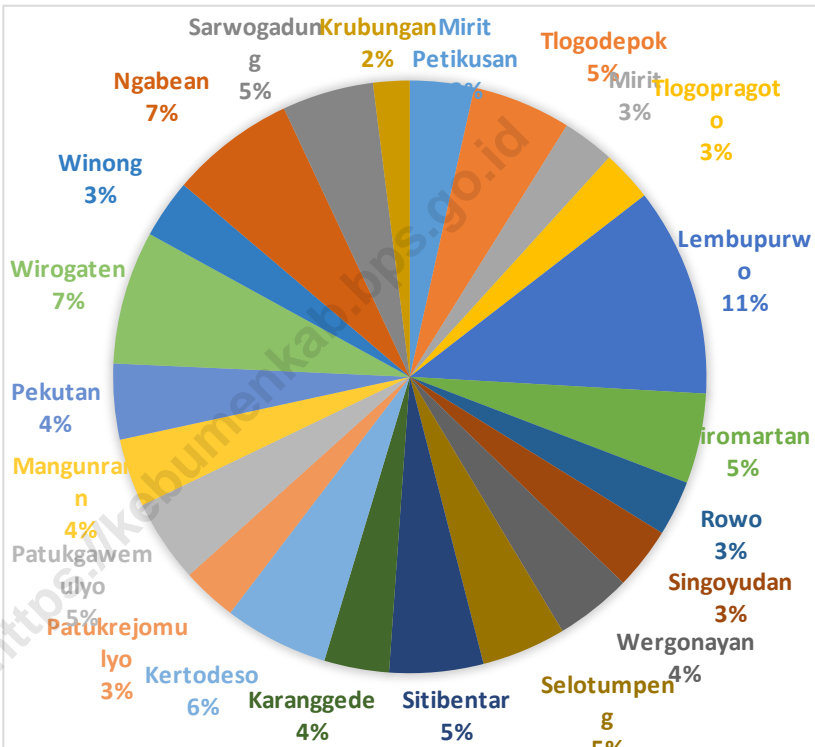
Selatan - Samudera Hindia; Barat – Kecamatan Ambal;

Timur – Kabupaten Purworejo.

Iklim

Menurut Stasiun Metreologi Wadas lintang , suhu udara di Kecamatan Mirit tahun 2017 terendah pada bulan Agustus 19,90 °C suhu tertinggi pada bulan Desember mencapai 32,50°C. Untuk Kelembaban udara berkisar antara 75% sampai dengan 97%. Sedangkan untuk curah hujan selama tahun 2017 sebesar 3.153 mm³ dan hari hujan sebanyak 157 hari.

Gambar 1 Luas Wilayah Menurut Desa di Kecamatan Mirit (km²), 2017
Picture



1.1 GEOGRAFI

Tabel 1.1.1 Luas Wilayah Menurut Desa di Kecamatan Mirit, 2017
Table

Desa/Kelurahan		Luas (km ²)	Persentase
(1)		(2)	(3)
1	Mirit Petikusan	1.83	3.50
2	Tlogodepok	2.82	5.39
3	Mirit	1.49	2.85
4	Tlogopragoto	1.46	2.79
5	Lembupurwo	5.96	11.38
6	Wiromartan	2.57	4.91
7	Rowo	1.58	3.02
8	Singoyudan	1.78	3.40
9	Wergonayan	2.18	4.16
10	Selotumpeng	2.41	4.60
11	Sitibentar	2.68	5.12
12	Karanggede	1.85	3.53
13	Kertodeso	2.98	5.69
14	Patukrejomulyo	1.57	3.00
15	Patukgawemulyo	2.37	4.53
16	Mangunranan	1.95	3.72
17	Pekutan	2.16	4.13
18	Wirogaten	3.81	7.28
19	Winong	1.68	3.21
20	Ngabean	3.57	6.82
21	Sarwogadung	2.61	4.99
22	Krubungan	1.04	1.99
Jumlah		52.35	100.00

Sumber : UPT Dinas Pertanian dan Pangan Kecamatan Mirit

Tabel 1.1.2 Tinggi Wilayah di Atas Permukaan Laut (DPL) Menurut Desa di Kecamatan Mirit, 2017

	Desa	Pesisir/ Bukan Pesisir	Tinggi (meter)
	(1)	(2)	(3)
1	Mirit Petikusan	Pesisir	15.00
2	Tlogodepok	Pesisir	14.00
3	Mirit	Pesisir	14.00
4	Tlogopragoto	Pesisir	13.00
5	Lembupurwo	Pesisir	12.00
6	Wiromartan	Pesisir	14.00
7	Rowo	Bukan Pesisir	14.00
8	Singoyudan	Bukan Pesisir	18.00
9	Wergonayan	Bukan Pesisir	17.00
10	Selotumpeng	Bukan Pesisir	11.00
11	Sitibentar	Bukan Pesisir	14.00
12	Karanggede	Bukan Pesisir	7.00
13	Kertodeso	Bukan Pesisir	12.00
14	Patukrejomulyo	Bukan Pesisir	10.00
15	Patukgawemulyo	Bukan Pesisir	10.00
16	Mangunranan	Bukan Pesisir	14.00
17	Pekutan	Bukan Pesisir	10.00
18	Wirogaten	Bukan Pesisir	10.00
19	Winong	Bukan Pesisir	16.00
20	Ngabean	Bukan Pesisir	14.00
21	Sarwogadung	Bukan Pesisir	16.00
22	Krubungan	Bukan Pesisir	14.00

Sumber : Pendataan PODES 2018

Tabel 1.1.3 Jarak dari Desa Ke Ibukota Kecamatan ke Ibukota Kabupaten dan ke Ibukota Provinsi, 2017

	Desa	Jarak ke Ibukota Kecamatan	Jarak ke Ibukota Kabupaten	Jarak ke Ibukota Provinsi
	(1)	(2)	(3)	(4)
1	Mirit Petikusan	2.05	27.70	152.10
2	Tlogodepok	0.80	28.10	151.65
3	Mirit	0.35	28.55	151.20
4	Tlogopragoto	0.85	29.75	150.00
5	Lembupurwo	2.10	32.30	149.00
6	Wiromartan	4.50	33.60	147.60
7	Rowo	5.65	34.50	147.80
8	Singoyudan	4.85	33.70	148.60
9	Wergonayan	3.05	31.90	150.40
10	Selotumpeng	2.61	31.05	150.70
11	Sitibentar	2.55	27.00	152.00
12	Karanggede	3.65	25.30	151.00
13	Kertodeso	4.00	27.05	152.70
14	Patukrejomulyo	4.20	31.85	151.20
15	Patukgawemulyo	4.60	32.60	149.30
16	Mangunranan	6.00	25.35	151.00
17	Pekutan	6.35	22.55	149.80
18	Wirogaten	6.55	23.60	152.00
19	Winong	7.60	21.30	148.40
20	Ngabean	9.05	22.15	148.00
21	Sarwogadung	9.80	19.10	147.30
22	Krubungan	11.05	18.85	148.00

Sumber : BPS Kebumen

Tabel 1.1.4 Luas Wilayah Kecamatan Mirit Menurut Penggunaanya

Table Tahun 2017

Desa/Kelurahan	Luas Wilayah (Ha)		
	Lahan Sawah	Lahan Kering	Jumlah
(1)	(2)	(3)	(4)
1 Mirit Petikusan	-	183.55	183.55
2 Tlogodepok	-	282.39	282.39
3 Mirit	3.33	145.48	148.81
4 Tlogopragoto	-	145.98	145.98
5 Lembupurwo	-	595.88	595.88
6 Wiromartan	-	256.83	256.83
7 Rowo	144.82	13.16	157.97
8 Singoyudan	119.87	57.91	177.78
9 Wergonayan	119.74	98.23	217.97
10 Selotumpeng	149.60	91.37	240.97
11 Sitibentar	134.45	134.06	268.51
12 Karanggede	110.67	74.31	184.98
13 Kertodeso	118.90	179.76	298.66
14 Patukrejomulyo	111.49	45.38	156.87
15 Patukgawemulyo	151.02	85.95	236.97
16 Mangunranan	76.55	118.20	194.75
17 Pekutan	84.32	131.57	215.88
18 Wirogaten	293.57	87.21	380.78
19 Winong	48.97	118.95	167.92
20 Ngabean	180.03	176.91	356.94
21 Sarwogadung	116.65	144.32	260.97
22 Krubungan	66.03	37.89	103.91
Jumlah	2,030.00	3,205.27	5,235.27

Sumber : UPT Dinas Pertanian dan Pangan Kecamatan Mirit

Tabel 1.1.5 Penggunaan Lahan Kering di Kecamatan Mirit Menurut Desa Tahun 2017

Desa/Kelurahan	Luas Lahan Kering (Ha)			
	Ladang	Rumah dan Pekarangan	Lainnya	Jumlah
(1)	(2)	(3)	(4)	(5)
1 Mirit Petikusan	79.47	62.37	41.71	183.55
2 Tlogodepok	174.53	95.85	12.01	282.39
3 Mirit	65.41	70.08	9.99	145.48
4 Tlogopragoto	75.22	59.48	11.28	145.98
5 Lembupurwo	324.32	158.18	113.37	595.87
6 Wiromartan	167.02	77.42	12.39	256.83
7 Rowo	-	9.99	3.17	13.16
8 Singoyudan	-	55.53	2.38	57.91
9 Wergonayan	23.39	72.30	2.54	98.23
10 Selotumpeng	25.88	64.81	0.68	91.37
11 Sitibentar	-	75.79	58.27	134.06
12 Karanggede	35.00	38.31	1.00	74.31
13 Kertodeso	70.65	70.24	38.87	179.76
14 Patukrejomulyo	-	40.31	5.07	45.38
15 Patukgawemulyo	17.18	63.19	5.58	85.95
16 Mangunranan	36.28	74.07	7.85	118.20
17 Pekutan	60.65	58.42	12.50	131.57
18 Wirogaten	0.11	79.91	7.19	87.21
19 Winong	29.76	85.64	3.55	118.95
20 Ngabean	91.65	81.43	3.83	176.91
21 Sarwogadung	47.24	83.63	13.45	144.32
22 Krubungan	-	37.06	0.82	37.88
Jumlah	1,323.76	1,514.01	367.50	3,205.27

Sumber : UPT Dinas Pertanian dan Pangan Kecamatan Mirit

1.2 IKLIM/*CLIMATE*

Tabel 1.2.1 Penggunaan Lahan Kering di Kecamatan Mirit Menurut Desa Tahun 2017

Bulan	Suhu Udara Temperature (°C)			Kelembaban Udara (%)		
	Maksimal	Minimal	Rata-rata	Maksimal	Minimal	Rata-rata
	(1)	(2)	(3)	(4)	(5)	(6)
1 Januari	32.20	22.80	26.50	92.00	82.00	84.00
2 Februari	32.30	22.40	27.00	93.00	78.00	86.00
3 Maret	32.20	22.40	26.60	93.00	82.00	86.00
4 April	32.40	22.60	27.10	93.00	82.00	87.00
5 Mei	31.70	21.10	26.90	90.00	79.00	85.00
6 Juni	31.50	20.70	26.00	96.00	77.00	84.00
7 Juli	31.20	20.60	25.80	87.00	78.00	81.00
8 Agustus	31.40	19.90	26.60	84.00	75.00	82.00
9 September	31.80	21.40	27.20	87.00	76.00	83.00
10 Oktober	32.40	22.10	27.50	88.00	79.00	85.00
11 November	32.10	23.00	27.20	93.00	78.00	85.00
12 Desember	32.50	22.60	27.20	97.00	81.00	87.00

Sumber : Buku Profil Kecamatan Mirit

Tabel 1.2.2 Rata-Rata Tekanan Udara, Kecepatan Angin dan Penyinaran Matahari Menurut Bulan di Kabupaten Kebumen, 2017

	Bulan	Tekanan Udara (mb)	Kecepatan Angin (knot)	Penyinaran Matahari (%)
	(1)	(2)	(3)	(4)
1	Januari	1 004.90	1.80	47.81
2	Februari	1 005.00	1.66	60.29
3	Maret	1 005.60	1.56	61.45
4	April	1 004.50	1.60	62.23
5	Mei	1 006.00	1.60	78.97
6	Juni	1 006.10	1.70	68.23
7	Juli	1 007.30	1.70	69.58
8	Agustus	1 007.30	2.31	74.97
9	September	1 007.60	2.90	68.66
10	Oktober	1 007.50	3.17	59.30
11	November	1 004.70	2.71	53.00
12	Desember	1 005.10	1.72	42.52

Sumber/Source: Buku Profil Kecamatan Mirit

Tabel 1.2.3 Jumlah Curah Hujan dan Hari Hujan Menurut Bulan di Kecamatan Mirit, 2017

	Bulan	Curah Hujan (mm ³)	Hari Hujan
	(1)	(2)	(3)
1	Januari	338	22
2	Februari	294	17
3	Maret	326	18
4	April	224	13
5	Mei	84	6
6	Juni	-	-
7	Juli	-	-
8	Agustus	28	2
9	September	365	14
10	Oktober	448	18
11	November	461	23
12	Desember	585	24
	Jumlah	3,153	157

Sumber/Source: Buku Profil Kecamatan Mirit

Pemerintahan 2


Perangkat Desa

287 Orang

Perangkat Desa
Berpendidikan SLTA
Sebanyak 47,73%

Jumlah PNS

422 orang



ULASAN

Wilayah Administrasi

Kecamatan Mirit terbagi dalam 22 Desa, yang terdiri dari 100 Dusun, 69 Rukun Warga (RW) dan 265 Rukun Tetangga (RT).

Pegawai Negeri Sipil dan Perangkat Desa

Pada Tahun 2017, jumlah Pegawai Negeri Sipil (PNS) Pemerintah Daerah Kabupaten Kebumen yang bertugas di wilayah kecamatan Mirit sebanyak 422 orang. Jumlah tersebut terdiri dari 194 pegawai laki-laki dan 228 pegawai perempuan.

Permendagri Nomor 84 Tahun 2015 Tentang Susunan Organisasi dan Tata Kerja (SOTK) Tentang Pemerintah Desa, Jumlah Perangkat Desa di Kecamatan Mirit pada Tahun 2017 sebanyak 287 orang, menurut jabatannya 22 orang menjabat sebagai Kepala Desa, 17 orang menjabat Sekretaris Desa, 87 orang Menjabat Kepala Dusun (Kadus) dan 66 orang menjabat Kepala Urusan (Kaur) dan 95 orang menjabat Kepala Seksi dan setaf lainnya.

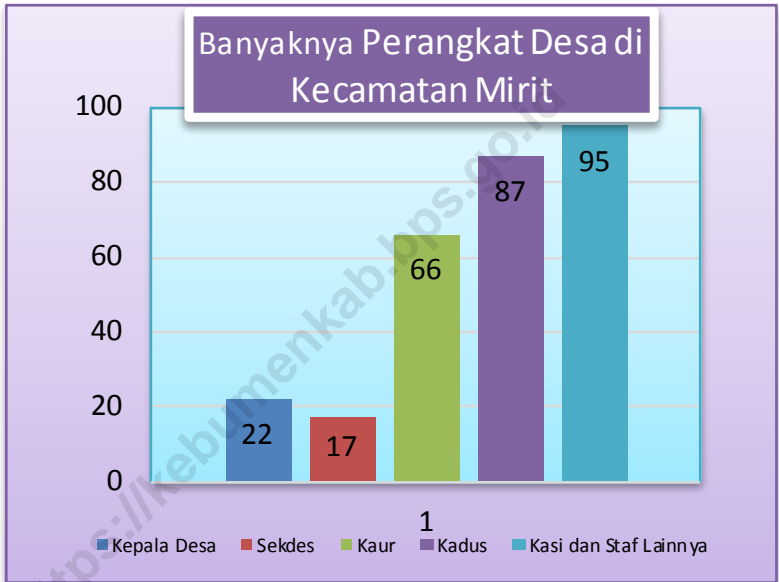
Politik

Jumlah Anggota Dewan Perwakilan Rakyat Daerah (DPRD) yang berdomilisi di wilayah Kecaatan Mirit hanya ada 1 orang,

Dalam Peilu Legeslatif Tahun 2014 di Kecamatan Mirit Jumlah Tempat Pemungutan Suara ada 126 TPS dengan jumlah pemilih terdaftar 41.854 orang dari pemilih terdaftar yang menggunakan hak pilih sebanyak 26.557 orang atau 64,45%.

Pada Pemilihan Presiden dan wakil presiden Tahun 2014 terdapat 98 TPS dengan jumlah pemilih terdaftar 42.226 orang, dari pemilih terdaftar yang menggunakan hak pilih 26.264 orang atau 62,20%.

Gambar 2 Jumlah Perangkat Desa Menurut Jabatannya di Kecamatan Mirit, 2017
Picture



1.3 WILAYAH ADMINISTRATIF

Tabel 2.1.1 Jumlah Dusun Rukun Warga (RW) Rukun Tetangga (RT) menurut Desa di Kecamatan Mirit, 2017

Desa	Dusun	Rukun Warga (RW)	Rukun Tetangga (RT)
(1)	(2)	(3)	(4)
1 Mirit Petikusan	3	3	7
2 Tlogodepok	3	3	19
3 Mirit	5	2	5
4 Tlogopragoto	3	3	12
5 Lembupurwo	8	5	15
6 Wiromartan	6	2	8
7 Rowo	6	2	6
8 Singoyudan	2	2	7
9 Wergonayan	6	3	6
10 Selotumpeng	5	2	9
11 Sitibentar	2	2	12
12 Karanggede	2	4	12
13 Kertodeso	6	3	20
14 Patukrejomulyo	6	3	10
15 Patukgawemulyo	3	3	9
16 Mangunranan	4	4	16
17 Pekutan	4	4	17
18 Wirogaten	3	3	23
19 Winong	3	3	6
20 Ngabean	7	5	22
21 Sarwogadung	8	4	16
22 Krubungan	5	4	8
Jumlah	100	69	265

Sumber/Source: Kantor Kecamatan Mirit

1.4 POLITIK

Tabel 2.2.1 Banyaknya Anggota Dewan Perwakilan Rakyat Daerah (DPRD) Kabupaten Kebumen Menurut Partai Politiknya di Kecamatan Mirit,2017

Partai Politik	Jenis Kelamin		
	Laki-Laki	Perempuan	Jumlah
(1)	(2)	(3)	(4)
1. Partai Nasional Demokrat (NASDEM)	-	-	-
2. Partai Kebangkitan Bangsa (PKB)	-	-	-
3. Partai Keadilan Sejahtera (PKS)	-	-	-
4. Partai Demokrasi Indonesia Perjuangan (PDIP)	-	-	-
5. Partai Golongan Karya (GOLKAR)	-	-	-
6. Partai Gerakan Indonesia Raya (GERINDRA)	-	-	-
7. Partai Demokrat	-	-	-
8. Partai Amanat Nasional (PAN)	1	-	1
9. Partai Persatuan Pembangunan (PPP)	-	-	-
10. Partai Hati Nurani Rakyat (HANURA)	-	-	-
11. Partai Bulan Bintang (PBB)	-	-	-
12. Partai Keadilan dan Persatuan Indonesia (PKPI)	-	-	-
Jumlah	1	-	1

Sumber : Kantor Kecamatan Mirit

Tabel 2.2.2 Banyaknya TPS, Pemilih dan Kehadiran Pemilih Dalam
Table PEMILU Legislatif Tahun 2014 di Kecamatan Mirit

Desa/Kelurahan	TPS	Jumlah Pemilih			Menggunakan Hak Pilih	
		Laki-Laki	Perempuan	L+P	Jiwa	%
		(3)	(4)	(5)	(6)	(7)
(1)	(2)	(3)	(4)	(5)	(6)	(7)
1 Mirit Petikusan	4	672	634	1,306	860	65.85
2 Tlogodepok	8	1,154	1,170	2,324	1,522	65.49
3 Mirit	5	792	777	1,569	925	58.95
4 Tlogopragoto	5	826	803	1,629	1,018	62.49
5 Lembupurwo	10	1,750	1,684	3,434	2,102	61.21
6 Wiromartan	4	786	798	1,584	1,075	67.87
7 Rowo	4	759	759	1,518	1,019	67.13
8 Singoyudan	4	680	671	1,351	733	54.26
9 Wergonayan	6	962	978	1,940	1,223	63.04
10 Selotumpeng	7	1,252	1,148	2,400	1,502	62.58
11 Sitibentar	6	886	891	1,777	1,059	59.59
12 Karanggede	4	645	630	1,275	847	66.43
13 Kertodeso	9	1,450	1,410	2,860	1,781	62.27
14 Patukrejomulyo	3	517	503	1,020	693	67.94
15 Patukgawemulyo	4	845	821	1,666	1,096	65.79
16 Mangunranan	5	998	917	1,915	1,242	64.86
17 Pekutan	4	828	832	1,660	1,095	65.96
18 Wirogaten	9	1,335	1,299	2,634	1,706	64.77
19 Winong	4	724	701	1,425	940	65.96
20 Ngabean	10	1,601	1,560	3,161	1,919	60.71
21 Sarwogadung	8	1,252	1,207	2,459	1,574	64.01
22 Krubungan	3	468	479	947	626	66.10
Jumlah	126	21,182	20,672	41,854	26,557	63.45

Sumber : Kantor Kecamatan Mirit

Tabel 2.2.3 Banyaknya TPS, Pemilih dan Kehadiran Pemilih Dalam PEMILU Presiden dan Wakil Presiden Tahun 2014 di Kecamatan Mirit

Desa/Kelurahan	TPS	Jumlah Pemilih				
		Laki-Laki	Perempuan	L+P	Menggunakan Hak Pilih	
					Jiwa	%
(1)	(2)	(3)	(4)	(5)	(6)	(7)
1 Mirit Petikusan	3	668	632	1,300	837	64.38
2 Tlogodepok	5	1,177	1,185	2,362	1,406	59.53
3 Mirit	4	806	785	1,591	952	59.84
4 Tlogopragoto	4	818	801	1,619	994	61.40
5 Lembupurwo	7	1,776	1,723	3,499	2,021	57.76
6 Wiromartan	4	792	802	1,594	1,075	67.44
7 Rowo	4	777	775	1,552	1,039	66.95
8 Singoyudan	3	679	670	1,349	725	53.74
9 Wergonayan	4	947	971	1,918	1,226	63.92
10 Selotumpeng	5	1,276	1,165	2,441	1,448	59.32
11 Sitibentar	4	898	892	1,790	1,028	57.43
12 Karanggede	3	650	636	1,286	836	65.01
13 Kertodeso	7	1,502	1,412	2,914	1,737	59.61
14 Patukrejomulyo	3	529	504	1,033	680	65.83
15 Patukawemulyo	4	846	813	1,659	1,077	64.92
16 Mangunranan	4	1,025	934	1,959	1,226	62.58
17 Pekutan	4	834	829	1,663	1,099	66.09
18 Wirogaten	7	1,346	1,307	2,653	1,762	66.42
19 Winong	3	731	692	1,423	932	65.50
20 Ngabean	8	1,631	1,594	3,225	1,955	60.62
21 Sarwogadung	6	1,253	1,196	2,449	1,569	64.07
22 Krubungan	2	470	477	947	640	67.58
Jumlah	98	21,431	20,795	42,226	26,264	62.20

Sumber : Kantor Kecamatan Mirit

**Tabel 2.2.4 Banyaknya TPS, Pemilih dan Kehadiran Pemilih Dalam
Table PILKADA Bupati dan Wakil Bupati Kebumen Tahun 2015 di
Kecamatan Mirit**

Desa/Kelurahan	TPS	Jumlah Pemilih				
		Laki-Laki	Perempuan	L+P	Menggunakan Hak Pilih	
					Jiwa	%
(1)	(2)	(3)	(4)	(5)	(6)	(7)
1 Mirit Petikusan	3	707	669	1,376	888	64.53
2 Tlogodepok	5	1,210	1,235	2,445	1,384	56.61
3 Mirit	4	826	808	1,634	986	60.34
4 Tlogopragoto	4	847	843	1,690	1,039	61.48
5 Lembupurwo	7	1,881	1,850	3,731	2,169	58.13
6 Wiromartan	4	832	840	1,672	1,044	62.44
7 Rowo	4	816	841	1,657	1,043	62.95
8 Singoyudan	3	708	700	1,408	756	53.69
9 Wergonayan	4	1,009	1,002	2,011	1,219	60.62
10 Selotumpeng	5	1,348	1,265	2,613	1,504	57.56
11 Sitibentar	4	933	948	1,881	1,082	57.52
12 Karanggede	3	668	674	1,342	865	64.46
13 Kertodeso	7	1,543	1,476	3,019	1,805	59.79
14 Patukrejomulyo	3	552	509	1,061	701	66.07
15 Patukgawemulyo	4	892	865	1,757	1,132	64.43
16 Mangunranan	4	1,021	969	1,990	1,300	65.33
17 Pekutan	4	860	842	1,702	1,136	66.75
18 Wirogaten	7	1,359	1,309	2,668	1,758	65.89
19 Winong	3	682	649	1,331	943	70.85
20 Ngabean	8	1,688	1,683	3,371	1,957	58.05
21 Sarwogadung	6	1,268	1,227	2,495	1,547	62.00
22 Krubungan	2	485	507	992	634	63.91
Jumlah	98	22,135	21,711	43,846	26,892	61.33

Sumber : Kantor Kecamatan Mirit

Tabel 2.2.4 Banyaknya TPS, Pemilih dan Kehadiran Pemilih Dalam PILKADA Gubernur dan Wakil Gubernur Jawa Tengah Tahun 2018 di Kecamatan Mirit

Desa/Kelurahan	TPS	Jumlah Pemilih					Menggunakan Hak Pilih	
		Laki-Laki	Perempuan	L+P	Pilih			
					Jiwa	%		
(1)	(2)	(3)	(4)	(5)	(6)	(7)		
1 Mirit Petikusan	3	680	645	1,325	876	66.11		
2 Tlogodepok	5	1,187	1,210	2,397	1,318	54.99		
3 Mirit	4	802	788	1,590	908	57.11		
4 Tlogopragoto	4	838	797	1,635	969	59.27		
5 Lembupurwo	7	1,830	1,812	3,642	1,916	52.61		
6 Wiromartan	4	816	841	1,657	975	58.84		
7 Rowo	4	797	791	1,588	1,031	64.92		
8 Singoyudan	3	694	678	1,372	751	54.74		
9 Wergonayan	4	1,005	971	1,976	1,176	59.51		
10 Selotumpeng	5	1,304	1,203	2,507	1,445	57.64		
11 Sitibentar	4	895	878	1,773	958	54.03		
12 Karanggede	3	657	641	1,298	816	62.87		
13 Kertodeso	7	1,487	1,357	2,844	1,608	56.54		
14 Patukrejomulyo	3	545	499	1,044	653	62.55		
15 Patukgawemulyo	4	854	841	1,695	1,084	63.95		
16 Mangunranan	4	1,025	953	1,978	1,188	60.06		
17 Pekutan	4	868	824	1,692	1,097	64.83		
18 Wirogaten	7	1,321	1,278	2,599	1,718	66.10		
19 Winong	3	644	598	1,242	869	69.97		
20 Ngabean	8	1,629	1,573	3,202	1,874	58.53		
21 Sarwogadung	6	1,230	1,153	2,383	1,518	63.70		
22 Krubungan	2	467	479	946	605	63.95		
Jumlah	98	21,575	20,810	42,385	25,353	59.82		

Sumber : Kantor Kecamatan Mirit

3. PEGAWAI NEGERI SIPIL/CIVIL SERVANTS

Tabel 2.3.1 Jumlah Pegawai Negeri Sipil Daerah Otonom Menurut Dinas/Instansi Pemerintah dan Jenis Kelamin di Kecamatan Mirit, 2017

Dinas/Instansi Pemerintahan	Jenis Kelamin		
	Laki-Laki	Perempuan	Laki-laki + Perempuan
(1)	(2)	(3)	(4)
1. Kantor Kecamatan Mirit	11	7	18
2. UPT DINSOS BPPKB Mirit	3	1	4
3. UPT Dinas Pertanian dan Pangan Kec. Mirit	2	1	3
4. UPT Dinas Pendidikan Kec. Mirit	124	131	255
5. UPT Dinas Kelautan dan Perikanan Kec. Mirit	2	-	2
6. UPT Puskesmas Mirit	6	38	44
7. SMA Negeri 1 Mirit	10	8	18
8. SMP Negeri 1 Mirit	21	23	44
9. SMP Negeri 2 Mirit	15	19	34
10. SMK Negeri	-	-	-
11. UPTD Sumberdaya Air dan ESDM	-	-	-
Jumlah	194	228	422

Sumber : Dinas dan Instansi Terkait

Tabel 2.3.2 Jumlah Pegawai Negeri Sipil Daerah Otonom Menurut Golongan Kepangkatan di Kecamatan Mirit, 2017

Dinas/Instansi Pemerintahan	Golongan Kepangkatan							
	I				II			
	Juru Muda I/A	Juru Muda Tk I I/B	Juru I/C	Juru Tk I I/D	Pengatur Muda II/A	Pengatur Muda Tk I II/B	Pengatur II/C	Pengatur Tk I II/D
(1)	(2)	(3)	(4)	(5)	(6)	(7)	(8)	(9)
1. Kantor Kecamatan Mirit	-	-	-	-	2	2	2	-
2. UPT DINSOS BPPKB Mirit	-	-	-	-	-	-	-	-
3. UPT Dinas Pertanian dan Pangan Kec. Mirit	-	-	-	-	-	-	-	-
4. UPT Dinas Pendidikan Kec. Mirit	-	-	-	1	6	5	17	6
5. UPT Dinas Kelautan dan Perikanan Kec. Mirit	-	-	-	-	-	-	-	-
6. UPT Puskesmas Mirit	-	-	-	-	-	-	14	2
7. SMA Negeri 1 Mirit	-	-	1	-	-	-	1	-
8. SMP Negeri 1 Mirit	-	1	1	-	-	-	5	-
9. SMP Negeri 2 Mirit	-	-	-	1	-	-	2	4
10. SMK Negeri	-	-	-	-	-	-	-	-
11. UPTD Sumberdaya Air dan ESDM	-	-	-	-	-	-	-	-
Jumlah	-	1	2	2	8	7	41	12

Sumber : Dinas dan Instansi Terkait

Lanjutan : Tabel 2.3.2

Dinas/Instansi Pemerintah	Golongan Kepangkatan							
	III				IV			
	Penata Muda III/A	Penata Muda Tk I III/B	Penata III/C	Penata Tk I III/D	Pembina Muda IV/A	Pembina Muda Tk I IV/B	Pembina IV/C	Pembina Tk I IV/D
(1)	(10)	(11)	(12)	(13)	(14)	(15)	(16)	(17)
1. Kantor Kecamatan Mirit	2	4	-	5	1	-	-	-
2. UPT DINSOS BPPKB Mirit	-	1	-	1	2	-	-	-
3. UPT Dinas Pertanian dan Pangan Kec. Mirit	1	-	1	1	-	-	-	-
4. UPT Dinas Pendidikan Kec. Mirit	28	20	6	10	151	4	1	-
5. UPT Dinas Kelautan dan Perikanan Kec. Mirit	-	-	1	1	-	-	-	-
6. UPT Puskesmas Mirit	7	8	7	5	-	-	-	-
7. SMA Negeri 1 Mirit	1	3	2	2	5	3	-	-
8. SMP Negeri 1 Mirit	1	7	5	-	24	-	-	-
9. SMP Negeri 2 Mirit	1	2	3	6	10	5	-	-
10. SMK Negeri	-	-	-	-	-	-	-	-
11. UPTD Sumberdaya Air dan ESDM	-	-	-	-	-	-	-	-
Jumlah	41	45	25	31	193	12	1	-

Sumber : Dinas dan Instansi Terkait

Tabel 2.3.3 Jumlah Pegawai Negeri Sipil Daerah Otonom Menurut Pendidikan Tertinggi yang Ditamatkan di Kecamatan Mirit, 2017

Dinas/Instansi Pemerintahan	Pendidikan Terakhir			
	SD	SLTP	SLTA	D-1/D-2
(1)	(2)	(3)	(4)	(5)
1. Kantor Kecamatan Mirit	-	-	8	-
2. UPT DINSOS BPPKB Mirit	-	-	2	-
3. UPT Dinas Pertanian dan Pangan Kec. Mirit	-	-	-	-
4. UPT Dinas Pendidikan Kec. Mirit	-	5	18	41
5. UPT Dinas Kelautan dan Perikanan Kec. Mirit	-	-	1	-
6. UPT Puskesmas Mirit	-	-	7	-
7. SMA Negeri 1 Mirit	-	-	2	-
8. SMP Negeri 1 Mirit	-	2	6	2
9. SMP Negeri 2 Mirit	-	2	5	-
10. SMK Negeri	-	-	-	-
11. UPTD Sumberdaya Air dan ESDM	-	-	-	-
Jumlah	-	9	49	43

Sumber : Dinas dan Instansi Terkait

Lanjutan : Tabel 2.3.3

Dinas/Instansi Pemerintahan	Pendidikan Terakhir			
	D-3	S-1	S-2	Jumlah
(6)	(7)	(9)	(10)	(11)
1. Kantor Kecamatan Mirit	1	9	-	18
2. UPT DINSOS BPPKB Mirit	-	2	-	4
3. UPT Dinas Pertanian dan Pangan Kec. Mirit	-	3	-	3
4. UPT Dinas Pendidikan Kec. Mirit	-	189	2	255
5. UPT Dinas Kelautan dan Perikanan Kec . Mirit	1	-	-	2
6. UPT Puskesmas Mirit	33	4	-	44
7. SMA Negeri 1 Mirit	1	15	-	18
8. SMP Negeri 1 Mirit	-	32	2	44
9. SMP Negeri 2 Mirit	5	20	2	34
10. SMK Negeri	-	-	-	-
11. UPTD Sumberdaya Air dan ESDM	-	-	-	-
Jumlah	41	274	6	422

Sumber/Source: Masing-Masing Dinas

4. PEMERINTAHAN DESA

Tabel 2.4.1 Jumlah Perangkat desa Menurut Jabatannya Perdesa di Kecamatan Mirit, 2017

Desa/Kelurahan	Jenis Jabatan					Jumlah
	Kepala Desa	Sek Des	Kaur	Kawil/Kadus	Kasi dan Staf lainnya	
(1)	(2)	(3)	(4)	(5)	(6)	(7)
1 Mirit Petikusan	1	1	3	3	3	11
2 Tlogodepok	1	1	3	3	6	14
3 Mirit	1	1	3	2	4	11
4 Tlogopragoto	1	-	3	3	4	11
5 Lembupurwo	1	-	3	8	9	21
6 Wiromartan	1	1	3	4	8	17
7 Rowo	1	1	3	3	5	13
8 Singoyudan	1	1	3	2	3	10
9 Wergonayan	1	1	3	6	4	15
10 Selotumpeng	1	-	3	5	6	15
11 Sitibentar	1	1	3	2	8	15
12 Karanggede	1	1	3	2	4	11
13 Kertodeso	1	1	3	4	3	12
14 Patukrejomulyo	1	1	3	3	3	11
15 Patukgawemulyo	1	1	3	3	7	15
16 Mangunranan	1	-	3	4	3	11
17 Pekutan	1	1	3	4	-	9
18 Wirogaten	1	1	3	6	3	14
19 Winong	1	1	3	3	3	11
20 Ngabean	1	1	3	7	4	16
21 Sarwogadung	1	1	3	7	3	15
22 Krubungan	1	1	3	3	2	10
Jumlah	22	18	66	87	95	288

Sumber : Kantor Kecamatan Mirit

Tabel 2.4.2 Jumlah Perangkat desa Menurut Jabatannya Perdesa di Kecamatan Mirit, 2017

Desa/Kelurahan	Pendidikan Terakhir			
	SD	SLTP	SLTA	D-1/D-2
(1)	(2)	(3)	(4)	(5)
1 Mirit Petikusan	1	1	6	1
2 Tlogodepok	2	2	10	-
3 Mirit	5	2	4	-
4 Tlogopragoto	3	3	5	-
5 Lembupurwo	3	6	11	-
6 Wiromartan	5	5	6	-
7 Rowo	-	8	5	-
8 Singoyudan	4	1	5	-
9 Wergonayan	4	7	4	-
10 Selotumpeng	4	7	4	-
11 Sitibentar	2	8	4	-
12 Karanggede	-	4	6	-
13 Kertodeso	-	3	9	-
14 Patukrejomulyo	1	4	5	-
15 Patukgawemulyo	3	5	6	-
16 Mangunranan	-	2	8	-
17 Pekutan	-	2	5	-
18 Wirogaten	-	5	6	-
19 Winong	-	-	8	-
20 Ngabean	-	5	11	-
21 Sarwogadung	-	6	8	-
22 Krubungan	-	7	1	-
Jumlah	37	93	137	1

Sumber : Kantor Kecamatan Mirit

Lanjutan : Tabel 2.4.2

Desa	Pendidikan Terakhir			
	D-3	S-1	S-2	Jumlah
(6)	(7)	(9)	(10)	(11)
1 Mirit Petikusan	-	2	-	11
2 Tlogodepok	-	-	-	14
3 Mirit	-	-	-	11
4 Tlogopragoto	-	-	-	11
5 Lembupurwo	-	1	-	21
6 Wiromartan	-	1	-	17
7 Rowo	-	-	-	13
8 Singoyudan	-	-	-	10
9 Wergonayan	-	-	-	15
10 Selotumpeng	-	-	-	15
11 Sitibentar	-	1	-	15
12 Karanggede	1	-	-	11
13 Kertodeso	-	-	-	12
14 Patukrejomulyo	1	-	-	11
15 Patukgawemulyo	-	1	-	15
16 Mangunranan	-	1	-	11
17 Pekutan	-	2	-	9
18 Wirogaten	2	1	-	14
19 Winong	-	3	-	11
20 Ngabean	-	-	-	16
21 Sarwogadung	-	1	-	15
22 Krubungan	1	1	-	10
Jumlah	5	15	-	288

Sumber/Source: Kantor Kecamatan Mirit

Tabel 2.4.3 Jumlah Pengurus Lembaga Desa menurut Desa di Kecamatan Mirit, 2017

Desa/Kelurahan	Pengurus Lembaga			
	BPD	LKMD	PKK	Karang Taruna
(1)	(2)	(3)	(4)	(5)
1 Mirit Petikusan	5	6	22	9
2 Tlogodepok	7	9	22	11
3 Mirit	5	6	22	8
4 Tlogopragoto	7	9	22	11
5 Lembupurwo	11	9	22	13
6 Wiromartan	7	7	22	11
7 Rowo	5	6	22	9
8 Singoyudan	5	6	22	9
9 Wergonayan	9	12	22	11
10 Selotumpeng	9	9	22	11
11 Sitibentar	11	12	22	11
12 Karanggede	5	7	22	8
13 Kertodeso	11	10	22	13
14 Patukrejomulyo	5	6	22	7
15 Patukgawemulyo	7	8	22	11
16 Mangunranan	7	9	22	11
17 Pekutan	7	9	22	9
18 Wirogaten	9	10	22	13
19 Winong	5	8	22	11
20 Ngabean	11	5	22	13
21 Sarwogadung	9	9	22	13
22 Krubungan	5	9	22	9
Jumlah	162	181	484	219

Sumber/Source: Kantor Kecamatan Mirit

Kependudukan dan Ketenagakerjaan

3

Jumlah Penduduk

44.626

Jiwa



Jumlah Rumah Tangga

12.118

Rumah Tangga



Penduduk Bekerja

23.876 jiwa



ULASAN

Kependudukan

Penduduk Kecamatan Mirit berdasarkan proyeksi penduduk tahun 2017 sebanyak 44.196 jiwa yang terdiri atas 22.306 jiwa penduduk laki-laki dan 22.890 jiwa penduduk perempuan. Dibandingkan dengan proyeksi jumlah penduduk tahun 2016, penduduk Kecamatan Mirit mengalami pertumbuhan sebesar -0,96 persen. Sementara itu besarnya angka rasio jenis kelamin tahun 2017 penduduk laki-laki terhadap penduduk perempuan sebesar 1,02.

Kepadatan penduduk di Kecamatan Mirit tahun 2017 rata-rata 844 jiwa/km². Desa Lembupurwo merupakan desa yang paling jarang penduduknya dengan kepadatan hanya 585 jiwa/km² dan Desa Tlogopragoto merupakan desa terpadat di Kecamatan Mirit mencapai 1.160 jiwa/km².

Ketenagakerjaan

Penduduk Usia Kerja atau Usia 15 Tahun keatas di Kecamatan Mirit sebanyak 33.042 jiwa dari jumlah tersebut penduduk yang bekerja sebanyak 23.774 jiwa, mencari Kerja 972 jiwa, sekolah 2.712 jiwa dan mengurus rumah tangga dan kegiatan lainnya ada 5.584 jiwa.

Penduduk yang bekerja di sektor Pertanian mencapai 64,28 Persen, perdagangan 15,09 persen, industri pengolahan 7,54 persen, jasa-jasa 8,41 persen lainnya bekerja di sektor konstruksi bangunan, angkutan dan lainnya

3.1. KEPENDUDUKAN/POPULATION

Tabel 3.1.1 Jumlah Penduduk dan Laju Pertumbuhan Penduduk Menurut Desa di Kecamatan Mirit 2010, 2015, 2016 dan 2017

Desa/Kelurahan	Jumlah Penduduk				Laju Pertumbuhan Penduduk per	
	2010	2015	2016	2017	2010-2017	2016-2017
(1)	(2)	(3)	(4)	(4)	(5)	(6)
1 Mirit Petikusan	1,417	1,443	1,457	1,446	2.05	- 0.75
2 Tlogodepok	2,505	2,555	2,572	2,552	1.88	- 0.78
3 Mirit	1,604	1,632	1,652	1,635	1.93	- 1.03
4 Tlogopragoto	1,662	1,694	1,711	1,694	1.93	- 0.99
5 Lembupurwo	3,420	3,494	3,511	3,485	1.90	- 0.74
6 Wiromartan	1,600	1,633	1,648	1,632	2.00	- 0.97
7 Rowo	1,502	1,537	1,548	1,534	2.13	- 0.90
8 Singoyudan	1,126	1,148	1,167	1,149	2.04	- 1.54
9 Wergonayan	1,858	1,898	1,911	1,893	1.88	- 0.94
10 Selotumpeng	2,318	2,367	2,382	2,360	1.81	- 0.92
11 Sitibentar	1,981	2,024	2,034	2,020	1.97	- 0.69
12 Karanggede	1,398	1,430	1,443	1,424	1.86	- 1.32
13 Kertodeso	3,046	3,110	3,130	3,102	1.84	- 0.89
14 Patukrejomulyo	1,108	1,136	1,148	1,129	1.90	- 1.66
15 Patukgawemulyo	1,578	1,612	1,627	1,607	1.84	- 1.23
16 Mangunranan	2,105	2,149	2,166	2,142	1.76	- 1.11
17 Pekutan	1,866	1,902	1,922	1,903	1.98	- 0.99
18 Wirogaten	2,700	2,751	2,777	2,751	1.89	- 0.94
19 Winong	1,442	1,470	1,489	1,470	1.94	- 1.28
20 Ngabean	3,336	3,403	3,425	3,399	1.89	- 0.76
21 Sarwogadung	2,721	2,774	2,796	2,774	1.95	- 0.79
22 Krubungan	1,073	1,095	1,110	1,095	2.05	- 1.35
Mirit	43,366	44,257	44,626	44,196	1.91	- 0.96

Sumber/Source: Proyeksi Penduduk Indonesia 2010–2035/Indonesia Population Projection 2010–2035

Tabel 3.1.2 Jumlah Penduduk dan Rasio Jenis Kelamin Menurut Kecamatan di Kecamatan Mirit, 2017

	Desa/Kelurahan	Jenis Kelamin			Rasio Jenis Kelamin
		Laki-Laki	Perempuan	Jumlah	
	(1)	(2)	(3)	(4)	(5)
1	Mirit Petikusan	739	707	1,446	1.05
2	Tlogodepok	1,275	1,277	2,552	1.00
3	Mirit	840	795	1,635	1.06
4	Tlogopragoto	862	832	1,694	1.04
5	Lembupurwo	1,809	1,676	3,485	1.08
6	Wiromartan	805	827	1,632	0.97
7	Rowo	792	742	1,534	1.07
8	Singoyudan	569	580	1,149	0.98
9	Wergonayan	967	926	1,893	1.04
10	Selotumpeng	1,224	1,136	2,360	1.08
11	Sitibentar	1,025	995	2,020	1.03
12	Karanggede	721	703	1,424	1.03
13	Kertodeso	1,533	1,569	3,102	0.98
14	Patukrejomulyo	571	558	1,129	1.02
15	Patukgawemulyo	786	821	1,607	0.96
16	Mangunranan	1,070	1,072	2,142	1.00
17	Pekutan	959	944	1,903	1.02
18	Wirogaten	1,374	1,377	2,751	1.00
19	Winong	737	733	1,470	1.01
20	Ngabean	1,688	1,711	3,399	0.99
21	Sarwogadung	1,373	1,401	2,774	0.98
22	Krubungan	587	508	1,095	1.16
	Jumlah	22,306	21,890	44,196	1.02

Sumber/Source: Proyeksi Penduduk Indonesia 2010–2035/Indonesia Population Projection 2010–2035

Tabel 3.1.3 Distribusi dan Kepadatan Penduduk Menurut Desa di Kecamatan Mirit, 2017

Desa	Persentase Penduduk	Luas Wilayah (km ²)	Kepadatan Penduduk per km ²
(1)	(2)	(3)	(4)
1 Mirit Petikusan	3.24	1.84	786
2 Tlogodepok	5.72	2.82	905
3 Mirit	3.66	1.49	1,097
4 Tlogopragoto	3.80	1.46	1,160
5 Lembupurwo	7.81	5.96	585
6 Wiromartan	3.66	2.57	635
7 Rowo	3.44	1.58	971
8 Singoyudan	2.57	1.78	646
9 Wergonayan	4.24	2.18	868
10 Selotumpeng	5.29	2.41	979
11 Sitibentar	4.53	2.69	751
12 Karanggede	3.19	1.85	770
13 Kertodeso	6.95	2.99	1,037
14 Patukrejomulyo	2.53	1.57	719
15 Patukgawemulyo	3.60	2.37	678
16 Mangunranan	4.80	1.95	1,098
17 Pekutan	4.26	2.16	881
18 Wirogaten	6.16	3.81	722
19 Winong	3.29	1.68	875
20 Ngabean	7.62	3.57	952
21 Sarwogadung	6.22	2.61	1,063
22 Krubungan	2.45	1.04	1,053
Jumlah	99	52.38	844

Sumber/Source: Proyeksi Penduduk Indonesia 2010–2035/Indonesia Population Projection 2010–2035

Tabel 3.1.4 Jumlah Penduduk Menurut Kelompok Umur dan Jenis Kelamin di Kecamatan Mirit, 2017
Table

Kelompok Umur	Jenis Kelamin		
	Laki-Laki	Perempuan	Jumlah
(1)	(2)	(3)	(4)
0-4	1,650	1,591	3,241
5-9	2,124	1,852	3,976
10-14	2,199	1,738	3,937
15-19	2,143	1,617	3,760
20-24	1,470	1,179	2,649
25-29	1,094	1,068	2,162
30-34	1,145	1,238	2,383
35-39	1,256	1,437	2,693
40-44	1,410	1,517	2,927
45-49	1,386	1,497	2,883
50-54	1,370	1,636	3,006
55-59	1,346	1,563	2,909
60-64	1,302	1,316	2,618
65-69	898	919	1,817
70-74	660	661	1,321
75+	853	1,061	1,914
Jumlah	22,306	21,890	44,196

Sumber/Source: Proyeksi Penduduk Indonesia 2010-2035/Indonesia Population Projection 2010-2035

Tabel 3.1.5 Jumlah Penduduk Menurut Kelompok Umur dan Jenis Kelamin di Kecamatan Mirit, 2017

Desa/Kelurahan	Kelompok Umur					
	0-4 Tahun			5-9 Tahun		
	Lk	Pr	Jumlah	Lk	Pr	Jumlah
(1)	(2)	(3)	(4)	(5)	(5)	(5)
1 Mirit Petikusan	67	59	126	58	71	129
2 Tlogodepok	94	104	198	102	95	197
3 Mirit	64	53	117	67	68	135
4 Tlogopragoto	60	59	119	76	74	150
5 Lembupurwo	157	130	287	145	129	274
6 Wiromartan	69	63	132	60	63	123
7 Rowo	65	39	104	63	55	118
8 Singoyudan	36	36	72	59	42	101
9 Wergonayan	67	67	134	74	53	127
10 Selotumpeng	84	74	158	128	93	221
11 Sitibentar	57	77	134	120	90	210
12 Karanggede	62	54	116	81	58	139
13 Kertodeso	94	130	224	171	132	303
14 Patukrejomulyo	45	46	91	64	39	103
15 Patukgawemulyo	66	45	111	60	72	132
16 Manganranan	78	77	155	138	121	259
17 Pekutan	84	72	156	104	82	186
18 Wirogaten	115	112	227	122	137	259
19 Winong	47	46	93	56	61	117
20 Ngabean	110	128	238	177	159	336
21 Sarwogadung	91	93	184	143	118	261
22 Krubungan	38	27	65	56	40	96
Jumlah	1,650	1,591	3,241	2,124	1,852	3,976

Sumber/Source: Proyeksi Penduduk Indonesia 2010–2035/Indonesia Population Projection 2010–2035

Lanjutan : Tabel 3.1.5

Desa/Kelurahan	Kelompok Umur					
	10-14 Tahun			15-19 Tahun		
	Lk	Pr	Jumlah	Lk	Pr	Jumlah
(1)	(2)	(3)	(4)	(5)	(5)	(5)
1 Mirit Petikusan	56	50	106	63	29	92
2 Tlogodepok	95	89	184	107	100	207
3 Mirit	75	60	135	86	60	146
4 Tlogopragoto	82	68	150	90	75	165
5 Lembupurwo	162	148	310	186	130	316
6 Wiromartan	65	66	131	75	67	142
7 Rowo	65	41	106	75	50	125
8 Singoyudan	53	50	103	61	43	104
9 Wergonayan	104	77	181	102	65	167
10 Selotumpeng	116	93	209	116	88	204
11 Sitibentar	142	108	250	111	85	196
12 Karanggede	56	55	111	69	41	110
13 Kertodeso	183	132	315	125	99	224
14 Patukrejomulyo	55	46	101	43	41	84
15 Patukgawemulyo	66	61	127	67	49	116
16 Mangunranan	125	93	218	95	80	175
17 Pekutan	92	66	158	89	67	156
18 Wirogaten	127	98	225	123	99	222
19 Winong	79	46	125	66	54	120
20 Ngabean	195	147	342	169	120	289
21 Sarwogadung	146	102	248	134	122	256
22 Krubungan	60	42	102	91	53	144
Jumlah	2,199	1,738	3,937	2,143	1,617	3,760

Sumber/Source: Proyeksi Penduduk Indonesia 2010–2035/Indonesia Population Projection 2010–2035

Lanjutan : 3.1.5

Desa/Kelurahan	Kelompok Umur					
	20-24 Tahun			25-29 Tahun		
	Lk	Pr	Jumlah	Lk	Pr	Jumlah
(1)	(2)	(3)	(4)	(5)	(5)	(5)
1 Mirit Petikusan	64	43	107	47	39	86
2 Tlogodepok	131	86	217	84	73	157
3 Mirit	74	53	127	46	37	83
4 Tlogopragoto	66	43	109	47	37	84
5 Lembupurwo	170	121	291	136	88	224
6 Wiromartan	56	52	108	57	56	113
7 Rowo	37	43	80	46	50	96
8 Singoyudan	36	24	60	31	24	55
9 Wergonayan	70	59	129	46	39	85
10 Selotumpeng	91	64	155	59	58	117
11 Sitibentar	58	48	106	58	38	96
12 Karanggede	37	48	85	34	42	76
13 Kertodeso	89	84	173	54	73	127
14 Patukrejomulyo	30	29	59	21	34	55
15 Patugawemulyo	52	42	94	37	41	78
16 Mangunranan	39	48	87	43	43	86
17 Pekutan	49	45	94	33	45	78
18 Wirogaten	80	68	148	61	73	134
19 Winong	41	32	73	26	34	60
20 Ngabean	79	62	141	61	64	125
21 Sarwogadung	74	68	142	47	56	103
22 Krubungan	47	17	64	20	24	44
Jumlah	1,470	1,179	2,649	1,094	1,068	2,162

Sumber/Source: Proyeksi Penduduk Indonesia 2010–2035/Indonesia Population Projection 2010–2035

Lanjutan : Tabel 3.1.5

Desa/Kelurahan	Kelompok Umur					
	30-34 Tahun			35-39 Tahun		
	Lk	Pr	Jumlah	Lk	Pr	Jumlah
(1)	(2)	(3)	(4)	(5)	(5)	(5)
1 Mirit Petikusan	48	54	102	39	48	87
2 Tlogodepok	74	72	146	76	94	170
3 Mirit	43	38	81	44	62	106
4 Tlogopragoto	48	54	102	66	62	128
5 Lembupurwo	84	99	183	106	114	220
6 Wiromartan	60	52	112	54	50	104
7 Rowo	55	55	110	42	41	83
8 Singoyudan	21	28	49	25	35	60
9 Wergonayan	40	45	85	51	58	109
10 Selotumpeng	58	50	108	63	73	136
11 Sitibentar	44	45	89	56	65	121
12 Karanggede	48	51	99	45	46	91
13 Kertodeso	85	78	163	76	104	180
14 Patukrejomulyo	32	33	65	49	47	96
15 Patukgawemulyo	32	56	88	48	51	99
16 Mangunranan	55	71	126	64	72	136
17 Pekutan	55	56	111	49	54	103
18 Wirogaten	67	79	146	85	90	175
19 Winong	39	36	75	42	39	81
20 Ngabean	74	85	159	82	125	207
21 Sarwogadung	59	78	137	67	81	148
22 Krubungan	24	23	47	27	26	53
Jumlah	1,145	1,238	2,383	1,256	1,437	2,693

Sumber/Source: Proyeksi Penduduk Indonesia 2010–2035/Indonesia Population Projection 2010–2035

Lanjutan : Tabel 3.1.5

Desa/Kelurahan	Kelompok Umur					
	40-44 Tahun			45-49 Tahun		
	Lk	Pr	Jumlah	Lk	Pr	Jumlah
(1)	(2)	(3)	(4)	(5)	(5)	(5)
1 Mirit Petikusan	52	45	97	40	38	78
2 Tlogodepok	78	80	158	81	88	169
3 Mirit	56	53	109	58	66	124
4 Tlogopragoto	51	54	105	46	62	108
5 Lembupurwo	109	101	210	108	125	233
6 Wiromartan	51	57	108	51	54	105
7 Rowo	54	41	95	57	60	117
8 Singoyudan	32	40	72	43	50	93
9 Wergonayan	55	76	131	66	61	127
10 Selotumpeng	90	92	182	70	81	151
11 Sitibentar	62	86	148	59	49	108
12 Karanggede	54	45	99	33	53	86
13 Kertodeso	111	106	217	75	105	180
14 Patukrejomulyo	32	27	59	30	26	56
15 Patukgawemulyo	52	54	106	57	53	110
16 Mangunranan	74	78	152	54	60	114
17 Pekutan	58	73	131	67	65	132
18 Wirogaten	89	101	190	103	83	186
19 Winong	31	43	74	39	51	90
20 Ngabean	109	128	237	126	125	251
21 Sarwogadung	84	93	177	86	102	188
22 Krubungan	26	44	70	37	40	77
Jumlah	1,410	1,517	2,927	1,386	1,497	2,883

Sumber/Source: Proyeksi Penduduk Indonesia 2010–2035/Indonesia Population Projection 2010–2035

Lanjutan : Tabel 3.1.5

Desa/Kelurahan	Kelompok Umur					
	50-54 Tahun			55-59 Tahun		
	Lk	Pr	Jumlah	Lk	Pr	Jumlah
(1)	(2)	(3)	(4)	(5)	(5)	(5)
1 Mirit Petikusan	39	47	86	40	41	81
2 Tlogodepok	73	88	161	84	86	170
3 Mirit	47	50	97	43	63	106
4 Tlogopragoto	62	56	118	45	66	111
5 Lembupurwo	98	110	208	87	95	182
6 Wiromartan	45	55	100	44	56	100
7 Rowo	32	65	97	54	67	121
8 Singoyudan	33	45	78	32	42	74
9 Wergonayan	59	77	136	65	74	139
10 Selotumpeng	88	104	192	64	62	126
11 Sitibentar	53	65	118	46	51	97
12 Karanggede	39	43	82	42	46	88
13 Kertodeso	105	116	221	105	132	237
14 Patukrejomulyo	35	41	76	28	27	55
15 Patukgawemulyo	57	77	134	67	58	125
16 Mangunranan	58	69	127	51	76	127
17 Pekutan	59	70	129	55	66	121
18 Wirogaten	82	95	177	85	105	190
19 Winong	49	58	107	62	86	148
20 Ngabean	119	136	255	109	129	238
21 Sarwogadung	99	129	228	106	107	213
22 Krubungan	39	40	79	32	28	60
Jumlah	1,370	1,636	3,006	1,346	1,563	2,909

Sumber/Source: Proyeksi Penduduk Indonesia 2010–2035/Indonesia Population Projection 2010–2035

Lanjutan : Tabel 3.1.5

Desa/Kelurahan	Kelompok Umur					
	60-64 Tahun			65-69 Tahun		
	Lk	Pr	Jumlah	Lk	Pr	Jumlah
(1)	(2)	(3)	(4)	(5)	(5)	(5)
1 Mirit Petikusan	24	35	59	32	32	64
2 Tlogodepok	61	61	122	45	60	105
3 Mirit	46	41	87	40	38	78
4 Tlogopragoto	52	56	108	35	25	60
5 Lembupurwo	76	94	170	62	65	127
6 Wiromartan	43	44	87	21	32	53
7 Rowo	52	40	92	33	35	68
8 Singoyudan	50	41	91	21	17	38
9 Wergonayan	48	61	109	33	32	65
10 Selotumpeng	73	88	161	49	53	102
11 Sitibentar	43	68	111	44	45	89
12 Karanggede	47	53	100	19	23	42
13 Kertodeso	98	100	198	90	61	151
14 Patukrejomulyo	33	39	72	29	39	68
15 Patukgawemulyo	56	72	128	30	38	68
16 Mangunranan	82	77	159	47	35	82
17 Pekutan	48	48	96	34	37	71
18 Wirogaten	85	54	139	43	69	112
19 Winong	64	53	117	49	34	83
20 Ngabean	117	87	204	60	73	133
21 Sarwogadung	76	71	147	66	56	122
22 Krubungan	28	33	61	16	20	36
Jumlah	1,302	1,316	2,618	898	919	1,817

Sumber/Source: Proyeksi Penduduk Indonesia 2010–2035/Indonesia Population Projection 2010–2035

Lanjutan : Tabel 3.1.5

Desa/Kelurahan	Kelompok Umur					
	70-74 Tahun			75 +		
	Lk	Pr	Jumlah	Lk	Pr	Jumlah
(1)	(2)	(3)	(4)	(5)	(5)	(5)
1 Mirit Petikusan	16	19	35	54	57	111
2 Tlogodepok	30	32	62	60	69	129
3 Mirit	25	20	45	26	33	59
4 Tlogopragoto	13	12	25	23	29	52
5 Lembupurwo	46	45	91	77	82	159
6 Wiromartan	15	15	30	39	45	84
7 Rowo	21	26	47	41	34	75
8 Singoyudan	19	22	41	17	41	58
9 Wergonayan	34	35	69	53	47	100
10 Selotumpeng	33	24	57	42	39	81
11 Sitibentar	32	23	55	40	52	92
12 Karanggede	23	13	36	32	32	64
13 Kertodeso	37	49	86	35	68	103
14 Patukrejomulyo	27	19	46	18	25	43
15 Patukgawemulyo	19	25	44	20	27	47
16 Mangunranan	25	25	50	42	47	89
17 Pekutan	36	44	80	47	54	101
18 Wirogaten	48	55	103	59	59	118
19 Winong	22	31	53	25	29	54
20 Ngabean	61	58	119	40	85	125
21 Sarwogadung	51	45	96	44	80	124
22 Krubungan	27	24	51	19	27	46
Jumlah	660	661	1,321	853	1,061	1,914

Sumber/Source: Proyeksi Penduduk Indonesia 2010–2035/Indonesia Population Projection 2010–2035

Tabel 3.1.6 Banyaknya Rumah Tangga, Kepala Keluarga dan Penduduk Menurut Desa di Kecamatan Mirit, 2017

Desa/Kelurahan	Kepala Rumah Tangga	Kepala Keluarga	Penduduk	Rata-Rata ART per Rumah Tangga
(1)	(2)	(3)	(4)	(5)
1 Mirit Petikusan	370	415	1,446	3.91
2 Tlogodepok	644	717	2,552	3.96
3 Mirit	426	464	1,635	3.84
4 Tlogopragoto	461	504	1,694	3.67
5 Lembupurwo	897	988	3,485	3.89
6 Wiromartan	429	473	1,632	3.80
7 Rowo	450	497	1,534	3.41
8 Singoyudan	320	352	1,149	3.59
9 Wergonayan	513	563	1,893	3.69
10 Selotumpeng	637	701	2,360	3.70
11 Sitibentar	500	549	2,020	4.04
12 Karanggede	403	442	1,424	3.53
13 Kertodeso	848	934	3,102	3.66
14 Patukrejomulyo	292	324	1,129	3.87
15 Patukgawemulyo	462	507	1,607	3.48
16 Mangunranan	556	613	2,142	3.85
17 Pekutan	529	579	1,903	3.60
18 Wirogaten	790	868	2,751	3.48
19 Winong	458	502	1,470	3.21
20 Ngabean	949	1,042	3,399	3.58
21 Sarwogadung	788	865	2,774	3.52
22 Krubungan	280	312	1,095	3.91
Jumlah	12,002	13,211	44,196	3.68

Sumber : Kantor Kecamatan Mirit

3.2 KETENAGAKERJAAN

Tabel 3.2.1 Jumlah Penduduk Berumur 15 Tahun Keatas Menurut Jenis Kegiatan di Kecamatan Mirit, 2017

Desa/Kelurahan	Penduduk Usia 15 Tahun Keatas				
	Bekerja	Mencari kerja	Sekolah	Lainnya	Jumlah
(1)	(2)	(3)	(4)	(5)	(6)
1 Mirit Petikusan	780	33	90	182	1,085
2 Tlogodepok	1,417	51	163	342	1,973
3 Mirit	899	39	102	208	1,248
4 Tlogopragoto	904	38	106	227	1,275
5 Lembupurwo	1,879	66	208	461	2,614
6 Wiromartan	916	38	101	191	1,246
7 Rowo	884	42	99	181	1,206
8 Singoyudan	638	27	76	132	873
9 Wergonayan	1,031	41	118	261	1,451
10 Selotumpeng	1,262	51	144	315	1,772
11 Sitibentar	1,013	39	119	255	1,426
12 Karanggede	768	36	91	163	1,058
13 Kertodeso	1,622	57	184	397	2,260
14 Patukrejomulyo	603	33	69	129	834
15 Patukgawemulyo	903	35	103	196	1,237
16 Mangunranan	1,081	43	126	260	1,510
17 Pekutan	1,009	39	116	239	1,403
18 Wirogaten	1,464	63	166	347	2,040
19 Winong	819	41	93	182	1,135
20 Ngabean	1,781	69	202	431	2,483
21 Sarwogadung	1,497	58	166	360	2,081
22 Krubungan	604	33	70	125	832
Jumlah	23,774	972	2,712	5,584	33,042

Sumber : Buku Profil Kantor Kecamatan Mirit

Tabel 3.2.2 Jumlah Penduduk Berumur 15 Tahun Ke Atas yang Bekerja menurut Sektor Ekonomi di Kecamatan Mirit,2017

Desa/Kelurahan	Sektor Ekonomi			
	Pertanian	Industri Pengolahan	Konstruksi/Bangunan	Perdagangan, Hotel dan Restoran
(1)	(2)	(3)	(4)	(5)
1 Mirit Petikusan	457	118	19	131
2 Tlogodepok	832	194	37	247
3 Mirit	514	106	29	158
4 Tlogopragoto	336	126	33	312
5 Lembupurwo	1,232	134	55	313
6 Wiromartan	587	111	29	133
7 Rowo	521	46	33	219
8 Singoyudan	422	38	25	110
9 Wergonayan	531	122	39	268
10 Selotumpeng	789	154	43	176
11 Sitibentar	512	135	47	189
12 Karanggede	466	55	33	139
13 Kertodeso	1,244	59	49	162
14 Patukrejomulyo	430	35	29	62
15 Patukgawemulyo	519	156	37	128
16 Mangunranan	783	41	22	116
17 Pekutan	614	53	31	125
18 Wirogaten	1,109	34	38	146
19 Winong	533	13	19	102
20 Ngabean	1,411	33	43	128
21 Sarwogadung	1,012	25	44	176
22 Krubungan	428	13	18	63
Jumlah	15,282	1,801	752	3,603

Sumber : Buku Profil Kecamatan Mirit

Lanjutan : Tabel 3.2.2

Desa/Kelurahan	Sektor Ekonomi			
	Angkutan dan Komunikasi	Jasa-Jasa	Lainnya	Jumlah
(1)	(2)	(3)	(4)	(5)
1 Mirit Petikusan	6	46	3	780
2 Tlogodepok	12	91	4	1,417
3 Mirit	11	78	3	899
4 Tlogopragoto	14	79	4	904
5 Lembupurwo	11	129	5	1,879
6 Wiromartan	7	46	3	916
7 Rowo	9	54	2	884
8 Singoyudan	6	34	3	638
9 Wergonayan	13	56	2	1,031
10 Selotumpeng	13	84	3	1,262
11 Sitibentar	14	112	4	1,013
12 Karanggede	11	63	1	768
13 Kertodeso	19	85	4	1,622
14 Patukrejomulyo	3	41	3	603
15 Patukgawemulyo	6	53	4	903
16 Mangunranan	14	102	3	1,081
17 Pekutan	14	171	1	1,009
18 Wirogaten	19	115	3	1,464
19 Winong	11	137	4	819
20 Ngabean	23	141	2	1,781
21 Sarwogadung	20	218	2	1,497
22 Krubungan	7	72	3	604
Jumlah	263	2,007	66	23,774

Sumber : Buku Profil Kecamatan Mirit

Tabel 3.2.3 Penduduk Kecamatan Mirit menurut Usia Produktif dan Angka Ketrgantungan dirinci Perdesa, 2017

Desa/Kelurahan	Jumlah Penduduk		Jumlah Penduduk	Angka Ketergantungan
	Usia Produktif (15-65) Tahun	Usia Tidak Produktif (0-14 th & 65+)		
(1)	(2)	(3)	(4)	(5)
1 Mirit Petikusan	875	571	1,446	65.26
2 Tlogodepok	1,677	875	2,552	52.18
3 Mirit	1,066	569	1,635	53.38
4 Tlogopragoto	1,138	556	1,694	48.86
5 Lembupurwo	2,237	1,248	3,485	55.79
6 Wiromartan	1,079	553	1,632	51.25
7 Rowo	1,016	518	1,534	50.98
8 Singoyudan	736	413	1,149	56.11
9 Wergonayan	1,217	676	1,893	55.55
10 Selotumpeng	1,532	828	2,360	54.05
11 Sitibentar	1,190	830	2,020	69.75
12 Karanggede	916	508	1,424	55.46
13 Kertodeso	1,920	1,182	3,102	61.56
14 Patukrejomulyo	677	452	1,129	66.77
15 Patukgawemulyo	1,078	529	1,607	49.07
16 Mangunranan	1,289	853	2,142	66.18
17 Pekutan	1,151	752	1,903	65.33
18 Wirogaten	1,707	1,044	2,751	61.16
19 Winong	945	525	1,470	55.56
20 Ngabean	2,109	1,290	3,399	61.17
21 Sarwogadung	1,739	1,035	2,774	59.52
22 Krubungan	699	396	1,095	56.65
Jumlah	27,993	16,203	44,196	57.88

Sumber : BPS Kebumen

Sosial 4



Jumlah Sekolah



Sarana Peribadatan



64 Masjid



192 Mushola

PUS



7.609

Pasangan

Kunjungan pasien Berobat di puskesmas

35.001 Pasien



Pasangan Bercerai

ULASAN

Pendidikan

Jumlah Sekolah di Kecamatan Mirit menurut Dinas Pendidikan Kecamatan Mirit adalah Sekolah Dasar (SD) Negeri sebanyak 32 sekolah, Madrasah Ibtidaiyah (MI) Swasta Sebanyak 4 sekolah. Sekolah Menengah Pertama (SMP) Negeri sebanyak 2 sekolah, Sekolah Madrasah Tsanawiyah (MTs) swasta sebanyak 4 sekolah. Sekolah Menengah Atas (SMA) Negeri sebanyak 1 sekolah dan Sekolah Menengah Kejuruan (SMK) swasta sebanyak 2 sekolah.

Jumlah Murid dan Guru SD Negeri adalah 3.967 siswa dan 361 guru, MI Swasta 523 siswa dan 39 guru, SMP Negeri sebanyak 1.323 siswa dan 67 guru, MTs Swasta 400 siswa dan 83 guru, SMA Negeri sebanyak 251 siswa dan 22 guru dan SMK Swasta 463 siswa dan 58 guru. Rasio Murid-Guru SD Negeri adalah 10,99, MI Swasta adalah 13,41, SMP Negeri adalah 19,75, Mts Swasta adalah 4,82, SMA Negeri adalah 11,41 dan SMK swasta adalah 7,48.

Kesehatan

Upaya pemerintah meningkatkan kesehatan masyarakat diantaranya menyediakan fasilitas kesehatan seperti rumah sakit, puskesmas, dan puskesmas pembantu. Terlihat jumlah Puskesmas Rawat inap sebanyak 1 unit puskesmas pembantu sebanyak 3 unit. Poskesdes sebanyak sebanyak 17 unit yang tersebar hampir di seluruh desa di kecamatan Mirit.

Selain fasilitas dari pemerintah peran swasta juga mendukung dalam kesehatan masyarakat terbukti berdirinya fasilitas praktek swasta Dokter praktek ada 3 unit, Tenaga Keperawatan Praktek ada 2 unit, bidan praktek sebanyak 3 unit dan Bidan desa sebanyak 22 Unit.

Agama

Pada tahun 2017 jumlah sarana dan prasarana peribadatan di Kecamatan Mirit tercatat jumlah masjid sebanyak 64 unit, musholla sebanyak 192 unit, gereja sebanyak 1 unit, Pondok Pesantren ada 4 unit.

Kemiskinan

Jumlah keluarga pra sejahtera di Kecamatan Mirit pada tahun 2017 masih 30,50 persen, sejahtera I sebanyak 27,92 persen, sejahtera II sebanyak 22,06 persen, Sejahtera III sebanyak 16,13 persen, sedangkan untuk sejahtera III+ sebanyak 3,38 persen. Rumah tangga penerima beras sejahtera (RASTRA) di Kecamatan Mirit tercatat 4.558 kepala rumah tangga.

<https://kebumenkab.bps.go.id>

4.1 PENDIDIKAN/EDUCATION

Tabel 4.1.1 Jumlah Sekolah, Murid, Guru, dan Rasio Murid-Guru Sekolah Dasar (SD) Menurut Desa di Kecamatan Mirit, 2017

Desa/Kelurahan	Sekolah Schools	Murid Pupils	Guru Teachers	Rasio Murid- Guru/Pupil- Teacher Ratio
(1)	(2)	(3)	(4)	(5)
1 Mirit Petikusan	1	141	11	12.82
2 Tlogodepok	2	235	25	9.40
3 Mirit	1	176	13	13.54
4 Tlogopragoto	1	170	9	18.89
5 Lembupurwo	2	346	22	15.73
6 Wiromartan	1	170	10	17.00
7 Rowo	1	154	10	15.40
8 Singoyudan	1	117	11	10.64
9 Wergonayan	1	199	12	16.58
10 Selotumpeng	2	174	18	9.67
11 Sitibentar	1	151	12	12.58
12 Karanggede	1	136	11	12.36
13 Kertodeso	2	199	24	8.29
14 Patukrejomulyo	1	121	8	15.13
15 Patukgawemulyo	2	202	21	9.62
16 Mangunranan	1	99	12	8.25
17 Pekutan	2	207	24	8.63
18 Wirogaten	2	187	22	8.50
19 Winong	1	127	13	9.77
20 Ngabean	3	313	37	8.46
21 Sarwogadung	2	252	26	9.69
22 Krubungan	1	91	10	9.10
Jumlah	32	3,967	361	10.99

Sumber : UPT Dinas Pendidikan Kecamatan Mirit

Tabel 4.1.2 Jumlah Sekolah, Murid, Guru, dan Rasio Murid-Guru Madrasah Ibtidaiyah (MI) Menurut Desa di Kecamatan Mirit, 2017

Desa/Kelurahan	Sekolah	Murid	Guru	Rasio Murid- Guru
(1)	(2)	(3)	(4)	(5)
1 Mirit Petikusan	-	-	-	-
2 Tlogodepok	-	-	-	-
3 Mirit	-	-	-	-
4 Tlogopragoto	-	-	-	-
5 Lembupurwo	-	-	-	-
6 Wiromartan	-	-	-	-
7 Rowo	-	-	-	-
8 Singoyudan	-	-	-	-
9 Wergonayan	-	-	-	-
10 Selotumpeng	-	-	-	-
11 Sitibentar	1	156	11	14.18
12 Karanggede	-	-	-	-
13 Kertodeso	1	136	8	17.00
14 Patukrejomulyo	-	-	-	-
15 Patukgawemulyo	-	-	-	-
16 Mangunranan	1	114	10	11.40
17 Pekutan	-	-	-	-
18 Wirogaten	1	117	10	11.70
19 Winong	-	-	-	-
20 Ngabean	-	-	-	-
21 Sarwogadung	-	-	-	-
22 Krubungan	-	-	-	-
Jumlah	4	523	39	13.41

Sumber : UPT Dinas Pendidikan Kecamatan Mirit

Tabel 4.1.3. **Jumlah Sekolah, Murid, Guru, dan Rasio Murid-Guru Sekolah Menengah Pertama (SMP) Menurut Desa di Kecamatan Mirit, 2017**
Table

Desa/Kelurahan	Sekolah	Murid	Guru	Rasio Murid- Guru
(1)	(2)	(3)	(4)	(5)
1 Mirit Petikusan	-	-	-	-
2 Tlogodepok	-	-	-	-
3 Mirit	1	569	27	21.07
4 Tlogopragoto	-	-	-	-
5 Lembupurwo	-	-	-	-
6 Wiromartan	-	-	-	-
7 Rowo	-	-	-	-
8 Singoyudan	-	-	-	-
9 Wergonayan	-	-	-	-
10 Selotumpeng	-	-	-	-
11 Sitibentar	-	-	-	-
12 Karanggede	-	-	-	-
13 Kertodeso	-	-	-	-
14 Patukrejomulyo	-	-	-	-
15 Patukgawemulyo	-	-	-	-
16 Mangunranan	-	-	-	-
17 Pekutan	-	-	-	-
18 Wirogaten	-	-	-	-
19 Winong	1	754	40	18.85
20 Ngabean	-	-	-	-
21 Sarwogadung	-	-	-	-
22 Krubungan	-	-	-	-
Jumlah	2	1,323	67	19.75

Sumber : SMP N 1 Mirit dan SMP N 2 Mirit

Tabel 4.1.4 Jumlah Sekolah, Murid, Guru, dan Rasio Murid-Guru Madrasah Tsanawiyah (MTs) Menurut Desa di Kecamatan Mirit, 2017

Desa/Kelurahan	Sekolah	Murid	Guru	Rasio Murid- Guru
(1)	(2)	(3)	(4)	(5)
1 Mirit Petikusan	-	-	-	-
2 Tlogodepok	1	39	13	3.00
3 Mirit	1	163	29	5.62
4 Tlogopragoto	-	-	-	-
5 Lembupurwo	-	-	-	-
6 Wiromartan	-	-	-	-
7 Rowo	-	-	-	-
8 Singoyudan	-	-	-	-
9 Wergonayan	-	-	-	-
10 Selotumpeng	-	-	-	-
11 Sitibentar	-	-	-	-
12 Karanggede	-	-	-	-
13 Kertodeso	-	-	-	-
14 Patukrejomulyo	-	-	-	-
15 Patukgawemulyo	-	-	-	-
16 Manganranan	1	154	24	6.42
17 Pekutan	1	45	17	2.65
18 Wirogaten	-	-	-	-
19 Winong	-	-	-	-
20 Ngabean	-	-	-	-
21 Sarwogadung	-	-	-	-
22 Krubungan	-	-	-	-
Jumlah	4	401	83	4.83

Sumber : Sekolah MTs di Kecamatan Mirit

Tabel 4.1.5 Jumlah Sekolah, Murid, Guru, dan Rasio Murid-Guru Sekolah Menengah Umum (SMU) Menurut Desa di Kecamatan Mirit, 2017

Desa/Kelurahan	Sekolah	Murid	Guru	Rasio Murid- Guru
(1)	(2)	(3)	(4)	(5)
1 Mirit Petikusan	-	-	-	-
2 Tlogodepok	1	251	22	11.41
3 Mirit	-	-	-	-
4 Tlogopragoto	-	-	-	-
5 Lembupurwo	-	-	-	-
6 Wiromartan	-	-	-	-
7 Rowo	-	-	-	-
8 Singoyudan	-	-	-	-
9 Wergonayan	-	-	-	-
10 Selotumpeng	-	-	-	-
11 Sitibentar	-	-	-	-
12 Karanggede	-	-	-	-
13 Kertodeso	-	-	-	-
14 Patukrejomulyo	-	-	-	-
15 Patukgawemulyo	-	-	-	-
16 Mangunranan	-	-	-	-
17 Pekutan	-	-	-	-
18 Wirogaten	-	-	-	-
19 Winong	-	-	-	-
20 Ngabean	-	-	-	-
21 Sarwogadung	-	-	-	-
22 Krubungan	-	-	-	-
Jumlah	1	251	22	11.41

Sumber : SMA Negeri Mirit

Tabel 4.1.6 Jumlah Sekolah, Murid, Guru, dan Rasio Murid-Guru Sekolah Menengah Kejuruan (SMK) Menurut Desa di Kecamatan Mirit, 2017

Desa/Kelurahan	Sekolah	Murid	Guru	Rasio Murid- Guru
(1)	(2)	(3)	(4)	(5)
1 Mirit Petikusan	-	-	-	-
2 Tlogodepok	-	-	-	-
3 Mirit	-	-	-	-
4 Tlogopragoto	1	166	31	5.35
5 Lembupurwo	-	-	-	-
6 Wiromartan	-	-	-	-
7 Rowo	-	-	-	-
8 Singoyudan	-	-	-	-
9 Wergonayan	-	-	-	-
10 Selotumpeng	-	-	-	-
11 Sitibentar	-	-	-	-
12 Karanggede	-	-	-	-
13 Kertodeso	-	-	-	-
14 Patukrejomulyo	-	-	-	-
15 Patukgawemulyo	-	-	-	-
16 Mangunranan	-	-	-	-
17 Pekutan	-	-	-	-
18 Wirogaten	-	-	-	-
19 Winong	1	268	27	9.93
20 Ngabean	-	-	-	-
21 Sarwogadung	-	-	-	-
22 Krubungan	-	-	-	-
Jumlah	2	434	58	7.48

Sumber : SMK al-ghazali dan SMK Taruna Abdi Bangsa

Tabel 4.1.7 Jumlah Sekolah, Murid, Guru Pra Sekolah (TK/RA) Menurut Desa di Kecamatan Mirit Tahun Ajaran 2017/2018

Desa/Kelurahan	Sekolah TK/RA	Murid			Guru		
		Laki- Laki	Perem- puan	L+P	PNS	Non PNS	Jumlah
(1)	(2)	(3)	(4)	(5)	(6)	(7)	(8)
1 Mirit Petikusan	1	24	21	45	-	2	2
2 Tlogodepok	1	20	18	38	1	2	3
3 Mirit	1	30	20	50	1	2	3
4 Tlogopragoto	1	15	7	22	-	3	3
5 Lembupurwo	1	36	35	71	1	2	3
6 Wiromartan	1	14	14	28	#	2	2
7 Rowo	1	22	15	37	1	3	4
8 Singoyudan	1	9	11	20	-	3	3
9 Wergonayan	1	15	11	26	-	3	3
10 Selotumpeng	2	22	31	53	-	4	4
11 Sitibentar	2	37	35	72	-	6	6
12 Karanggede	1	10	18	28	1	2	3
13 Kertodeso	3	30	20	50	2	6	8
14 Patukrejomulyo	1	13	11	24	-	2	2
15 Patukgawemulyo	1	11	13	24	-	3	3
16 Mangunranan	2	27	26	53	1	5	6
17 Pekutan	1	16	14	30	1	2	3
18 Wirogaten	3	33	30	63	3	5	8
19 Winong	1	11	14	25	1	2	3
20 Ngabean	3	27	34	61	1	7	8
21 Sarwogadung	1	16	13	29	1	2	3
22 Krubungan	1	7	7	14	1	2	3
Jumlah	31	445	418	863	16	70	86

Sumber : UPT Dinas Pendidikan Kecamatan Mirit

Tabel 4.1.8 Jumlah Sekolah, Murid, Guru Sekolah Dasar (SD) Menurut Desa di Kecamatan Mirit Tahun Ajaran 2017/2018

Desa/Kelurahan	SD Negeri	Murid			Guru		
		Laki-Laki	Perempuan	L+P	PNS	Non PNS	Jumlah
(1)	(2)	(3)	(4)	(5)	(6)	(7)	(8)
1 Mirit Petikusan	1	77	64	141	7	4	11
2 Tlogodepok	2	119	116	235	15	10	25
3 Mirit	1	98	78	176	9	4	13
4 Tlogopragoto	1	81	89	170	7	2	9
5 Lembupurwo	2	191	155	346	16	6	22
6 Wiromartan	1	84	86	170	6	4	10
7 Rowo	1	88	66	154	7	3	10
8 Singoyudan	1	60	57	117	6	5	11
9 Wergonayan	1	105	94	199	9	3	12
10 Selotumpeng	2	104	70	174	13	5	18
11 Sitibentar	1	69	82	151	9	3	12
12 Karanggede	1	77	59	136	9	2	11
13 Kertodeso	2	110	89	199	16	8	24
14 Patukrejomulyo	1	63	58	121	5	3	8
15 Patukgawemulyo	2	110	92	202	15	6	21
16 Mangunranan	1	55	44	99	9	3	12
17 Pekutan	2	104	103	207	15	9	24
18 Wirogaten	2	107	80	187	14	8	22
19 Winong	1	66	61	127	8	5	13
20 Ngabean	3	152	161	313	26	11	37
21 Sarwogadung	2	129	123	252	18	8	26
22 Krubungan	1	43	48	91	6	4	10
Jumlah	32	2,092	1,875	3,967	245	116	361

Sumber : UPT Dinas Pendidikan Kecamatan Mirit

Tabel 4.1.9 Jumlah Sekolah, Murid, Guru Sekolah Madrasah Ibtidaiyah (MI) Menurut Desa di Kecamatan Mirit Tahun Ajaran 2017/2018

Desa/Kelurahan	MI Swasta	Murid			Guru		
		Laki-Laki	Perempuan	L+P	PNS	Non PNS	Jumlah
(1)	(2)	(3)	(4)	(5)	(6)	(7)	(8)
1 Mirit Petikusan	-	-	-	-	-	-	-
2 Tlogodepok	-	-	-	-	-	-	-
3 Mirit	-	-	-	-	-	-	-
4 Tlogopragoto	-	-	-	-	-	-	-
5 Lembupurwo	-	-	-	-	-	-	-
6 Wiromartan	-	-	-	-	-	-	-
7 Rowo	-	-	-	-	-	-	-
8 Singoyudan	-	-	-	-	-	-	-
9 Wergonayan	-	-	-	-	-	-	-
10 Selotumpeng	-	-	-	-	-	-	-
11 Sitibentar	1	68	88	156	1	10	11
12 Karanggede	-	-	-	-	-	-	-
13 Kertodeso	1	72	64	136	1	7	8
14 Patukrejomulyo	-	-	-	-	-	-	-
15 Patukgawemulyo	-	-	-	-	-	-	-
16 Mangunranan	1	58	56	114	2	8	10
17 Pekutan	-	-	-	-	-	-	-
18 Wirogaten	1	55	62	117	-	10	10
19 Winong	-	-	-	-	-	-	-
20 Ngabean	-	-	-	-	-	-	-
21 Sarwogadung	-	-	-	-	-	-	-
22 Krubungan	-	-	-	-	-	-	-
Jumlah	4	253	270	523	4	35	39

Sumber : UPT Dinas Pendidikan Kecamatan Mirit

Tabel 4.1.10 Jumlah Sekolah, Murid, Guru Sekolah Menengah Pertama (SMP) Menurut Desa di Kecamatan Mirit Tahun Ajaran 2017/2018

Desa/Kelurahan	SMP Negeri	Murid			Guru		
		Laki-Laki	Perempuan	L+P	PNS	Non PNS	Jumlah
(1)	(2)	(3)	(4)	(5)	(6)	(7)	(8)
1 Mirit Petikusan	-	-	-	-	-	-	-
2 Tlogodepok	-	-	-	-	-	-	-
3 Mirit	1	280	289	569	24	3	27
4 Tlogopragoto	-	-	-	-	-	-	-
5 Lembupurwo	-	-	-	-	-	-	-
6 Wiromartan	-	-	-	-	-	-	-
7 Rowo	-	-	-	-	-	-	-
8 Singoyudan	-	-	-	-	-	-	-
9 Wergonayan	-	-	-	-	-	-	-
10 Selotumpeng	-	-	-	-	-	-	-
11 Sitibentar	-	-	-	-	-	-	-
12 Karanggede	-	-	-	-	-	-	-
13 Kertodeso	-	-	-	-	-	-	-
14 Patukrejomulyo	-	-	-	-	-	-	-
15 Patukgawemulyo	-	-	-	-	-	-	-
16 Mangunranan	-	-	-	-	-	-	-
17 Pekutan	-	-	-	-	-	-	-
18 Wirogaten	-	-	-	-	-	-	-
19 Winong	1	366	388	754	36	4	40
20 Ngabean	-	-	-	-	-	-	-
21 Sarwogadung	-	-	-	-	-	-	-
22 Krubungan	-	-	-	-	-	-	-
Jumlah	2	646	677	1,323	60	7	67

Sumber : SMP N 1 Mirit dan SMP N 2 Mirit

Tabel 4.1.11 Jumlah Sekolah, Murid, Guru Sekolah Madrasah Tsanawiyah (MTs) Menurut Desa di Kecamatan Mirit Tahun Ajaran 2017/2018

Desa/Kelurahan	MTs Swasta	Murid			Guru		
		Laki-Laki	Perempuan	L+P	PNS	Non PNS	Jumlah
(1)	(2)	(3)	(4)	(5)	(6)	(7)	(8)
1 Mirit Petikusan	-	-	-	-	-	-	-
2 Tlogodepok	1	18	21	39	-	13	13
3 Mirit	1	84	79	163	1	28	29
4 Tlogopragoto	-	-	-	-	-	-	-
5 Lembupurwo	-	-	-	-	-	-	-
6 Wiromartan	-	-	-	-	-	-	-
7 Rowo	-	-	-	-	-	-	-
8 Singoyudan	-	-	-	-	-	-	-
9 Wergonayan	-	-	-	-	-	-	-
10 Selotumpeng	-	-	-	-	-	-	-
11 Sitibentar	-	-	-	-	-	-	-
12 Karanggede	-	-	-	-	-	-	-
13 Kertodeso	-	-	-	-	-	-	-
14 Patukrejomulyo	-	-	-	-	-	-	-
15 Patukgawemulyo	-	-	-	-	-	-	-
16 Mangunranan	1	81	73	154	1	23	24
17 Pekutan	1	25	20	45	-	17	17
18 Wirogaten	-	-	-	-	-	-	-
19 Winong	-	-	-	-	-	-	-
20 Ngabean	-	-	-	-	-	-	-
21 Sarwogadung	-	-	-	-	-	-	-
22 Krubungan	-	-	-	-	-	-	-
Jumlah	4	208	193	401	2	81	83

Sumber : UPT Dinas Pendidikan Kecamatan Mirit

Tabel 4.1.12 Jumlah Sekolah, Murid, Guru Sekolah Menengah Atas (SMA) Menurut Desa di Kecamatan Mirit Tahun Ajaran 2017/2018

Desa/Kelurahan	SMA Negeri	Murid			Guru		
		Laki-Laki	Perempuan	L+P	PNS	Non PNS	Jumlah
(1)	(2)	(3)	(4)	(5)	(6)	(7)	(8)
1 Mirit Petikusan	-	-	-	-	-	-	-
2 Tlogodepok	1	86	165	251	15	7	22
3 Mirit	-	-	-	-	-	-	-
4 Tlogopragoto	-	-	-	-	-	-	-
5 Lembupurwo	-	-	-	-	-	-	-
6 Wiromartan	-	-	-	-	-	-	-
7 Rowo	-	-	-	-	-	-	-
8 Singoyudan	-	-	-	-	-	-	-
9 Wergonayan	-	-	-	-	-	-	-
10 Selotumpeng	-	-	-	-	-	-	-
11 Sitibentar	-	-	-	-	-	-	-
12 Karanggede	-	-	-	-	-	-	-
13 Kertodeso	-	-	-	-	-	-	-
14 Patukrejomulyo	-	-	-	-	-	-	-
15 Patukgawemulyo	-	-	-	-	-	-	-
16 Mangunranan	-	-	-	-	-	-	-
17 Pekutan	-	-	-	-	-	-	-
18 Wirogaten	-	-	-	-	-	-	-
19 Winong	-	-	-	-	-	-	-
20 Ngabean	-	-	-	-	-	-	-
21 Sarwogadung	-	-	-	-	-	-	-
22 Krubungan	-	-	-	-	-	-	-
Jumlah	1	86	165	251	15	7	22

Sumber : SMA Negeri Mirit

Tabel 4.1.13 Jumlah Sekolah, Murid, Guru Sekolah Menengah Kejuruan (SMK) Menurut Desa di Kecamatan Mirit Tahun Ajaran 2017/2018

Desa/Kelurahan	SMK Swasta	Murid			Guru		
		Laki-Laki	Perempuan	L+P	PNS	Non PNS	Jumlah
(1)	(2)	(3)	(4)	(5)	(6)	(7)	(8)
1 Mirit Petikusan	-	-	-	-	-	-	-
2 Tlogodepok	-	-	-	-	-	-	-
3 Mirit	1	92	74	166	-	31	31
4 Tlogopragoto	-	-	-	-	-	-	-
5 Lembupurwo	-	-	-	-	-	-	-
6 Wiromartan	-	-	-	-	-	-	-
7 Rowo	-	-	-	-	-	-	-
8 Singoyudan	-	-	-	-	-	-	-
9 Wergonayan	-	-	-	-	-	-	-
10 Selotumpeng	-	-	-	-	-	-	-
11 Sitibentar	-	-	-	-	-	-	-
12 Karanggede	-	-	-	-	-	-	-
13 Kertodeso	-	-	-	-	-	-	-
14 Patukrejomulyo	-	-	-	-	-	-	-
15 Patukgawemulyo	-	-	-	-	-	-	-
16 Mangunranan	-	-	-	-	-	-	-
17 Pekutan	-	-	-	-	-	-	-
18 Wirogaten	-	-	-	-	-	-	-
19 Winong	1	156	112	268	-	-	27
20 Ngabean	-	-	-	-	-	-	-
21 Sarwogadung	-	-	-	-	-	-	-
22 Krubungan	-	-	-	-	-	-	-
Mirit	2	248	186	434	-	31	58

Sumber : SMK Al-ghazali dan SMK Taruna Abdi Bangsa

4.2 KESEHATAN

Tabel 4.2.1 Jumlah Fasilitas Kesehatan Menurut Desa di Kecamatan Mirit 2017

Desa/Kelurahan	Rumah Sakit	Rumah Bersalin	Puskesmas	Posyandu	Pukesmas Pembantu	Poskesdes
(1)	(2)	(3)	(4)	(5)	(6)	(7)
1 Mirit Petikusan	-	-	-	4	-	1
2 Tlogodepok	-	-	1	3	-	-
3 Mirit	-	-	-	5	-	1
4 Tlogopragoto	-	-	-	5	-	-
5 Lembupurwo	-	-	-	5	-	1
6 Wiromartan	-	-	-	6	-	1
7 Rowo	-	-	-	4	1	-
8 Singoyudan	-	-	-	2	-	1
9 Wergonayan	-	-	-	4	-	1
10 Selotumpeng	-	-	-	5	-	1
11 Sitibentar	-	-	-	5	-	1
12 Karanggede	-	-	-	4	-	1
13 Kertodeso	-	-	-	6	-	1
14 Patukrejomulyo	-	-	-	3	-	1
15 Patukgawemulyo	-	-	-	5	-	1
16 Mangunranan	-	-	-	6	-	1
17 Pekutan	-	-	-	4	-	1
18 Wirogaten	-	-	-	6	-	1
19 Winong	-	-	-	3	1	-
20 Ngabean	-	-	-	5	-	1
21 Sarwogadung	-	-	-	4	1	-
22 Krubungan	-	-	-	4	-	1
Jumlah	-	-	1	98	3	17

Sumber : UPT Puskesmas Mirit

Tabel 4.2.2 Jumlah Tenaga Kesehatan Praktek Menurut Desa di Kecamatan Mirit, 2017

Desa/Kelurahan	Tenaga Kesehatan				
	Dokter Praktek	Tenaga Keperawatan Praktek	Tenaga Kebidanan Praktek Mandiri	Tenaga Kefarmasian	Bidan Desa
(1)	(2)	(3)	(4)	(5)	(6)
1 Mirit Petikusan	-	-	-	-	1
2 Tlogodepok	1	-	-	-	1
3 Mirit	-	1	1	-	1
4 Tlogopragoto	-	-	-	-	1
5 Lembupurwo	-	-	-	-	1
6 Wiromartan	-	-	-	-	1
7 Rowo	-	-	-	-	1
8 Singoyudan	-	-	-	-	1
9 Wergonayan	-	-	-	-	1
10 Selotumpeng	-	-	-	-	1
11 Sitibentar	1	-	-	-	1
12 Karanggede	-	-	-	-	1
13 Kertodeso	-	-	-	-	1
14 Patukrejomulyo	-	-	-	-	1
15 Patukgawemulyo	-	-	-	-	1
16 Mangunranan	-	-	1	-	1
17 Pekutan	-	-	-	-	1
18 Wirogaten	-	-	-	-	1
19 Winong	-	1	-	-	1
20 Ngabean	-	-	1	-	1
21 Sarwogadung	1	-	-	-	1
22 Krubungan	-	-	-	-	1
Mirit	3	2	3	-	22

Sumber: UPT Puskesmas Mirit

Tabel 4.2.3 Banyaknya Kader Kesehatan, Kader Posyandu dan Sarana Kesehatan di Kecamatan Mirit, 2017

Desa/Kelurahan	Kader Kesehatan	Posyandu	Apotek	Toko Jamu/Obat
(1)	(2)	(3)	(4)	(5)
1 Mirit Petikusan	25	25	-	-
2 Tlogodepok	25	24	1	-
3 Mirit	25	25	-	-
4 Tlogopragoto	25	25	-	1
5 Lembupurwo	25	28	-	-
6 Wiromartan	25	30	-	-
7 Rowo	25	24	-	-
8 Singoyudan	25	18	-	-
9 Wergonayan	25	21	-	-
10 Selotumpeng	25	25	-	-
11 Sitibentar	25	25	-	-
12 Karanggede	25	18	-	-
13 Kertodeso	25	28	-	-
14 Patukrejomulyo	25	20	-	-
15 Patukgawemulyo	25	25	-	-
16 Mangunranan	25	30	-	-
17 Pekutan	25	20	-	-
18 Wirogaten	25	36	-	-
19 Winong	25	25	-	-
20 Ngabean	25	25	-	-
21 Sarwogadung	25	20	1	-
22 Krubungan	25	20	-	-
Jumlah	550	537	2	1

Sumber/Source: Puskesmas Mirit

Tabel 4.2.4 Banyaknya Tenaga Medis Yang Bertugas di Puskesmas Mirit Menurut Jabatannya 2017

Jabatan		Tenaga Kesehatan
(1)		(2)
1	Dokter Umum	3
2	Dokter Spesialis	-
3	Dokter gigi	1
4	Perawat gigi	1
5	Bidan	9
6	Bidan Desa	22
7	Perawat	10
8	Apoteker	-
9	Asisten Apoteker	1
10	Kesehatan Lingkungan	1
11	SPPH	-
12	Penjaga Kes.TK	-
13	PKU/PKE/PEK.Kes SMP	-
14	Prakarya Kesehatan	3
15	Analisis	1
16	Petugas Gizi	1
17	Rekam Medis	1
18	Staf Lainnya	-
Jumlah		54

Sumber/Source: Puskesmas Mirit

Tabel 4.2.5 Banyaknya Balita Yang Pernah Mendapat Imunisasi Menurut Desa dan Jenis Imunisasi di Kecamatan Mirit, 2017

Desa/Kelurahan	BCG	DPT			Campak
		1	2	3	
(1)	(2)	(3)	(4)	(5)	(6)
1 Mirit Petikusan	30	27	22	19	11
2 Tlogodepok	45	37	42	46	23
3 Mirit	25	25	24	31	23
4 Tlogopragoto	35	28	25	30	18
5 Lembupurwo	49	46	50	50	41
6 Wiromartan	36	41	33	37	39
7 Rowo	19	27	26	24	15
8 Singoyudan	29	20	23	21	27
9 Wergonayan	16	33	34	37	22
10 Selotumpeng	30	47	37	37	12
11 Sitibentar	43	21	22	26	20
12 Karanggede	26	24	22	23	10
13 Kertodeso	23	36	36	42	23
14 Patukrejomulyo	47	23	25	26	25
15 Patukgawemulyo	27	30	28	29	17
16 Mangunranan	37	38	30	34	17
17 Pekutan	44	31	30	33	26
18 Wirogaten	32	38	35	37	22
19 Winong	39	23	17	21	15
20 Ngabean	23	53	61	51	34
21 Sarwogadung	71	41	47	41	19
22 Krubungan	52	16	16	17	9
Jumlah	778	705	685	712	468

Sumber : UPT Puskesmas Mirit

Lanjutan Tabel/*Continued Table* 4.2.5

Desa/Kelurahan	Polio				Hepatitis B		
	1	2	3	4	1	2	3
(1)	(7)	(8)	(9)	(10)	(11)	(12)	(13)
1 Mirit Petikusan	28	25	22	19	27	22	19
2 Tlogodepok	42	36	38	39	37	42	46
3 Mirit	23	22	19	29	25	24	31
4 Tlogopragoto	30	30	20	30	28	25	30
5 Lembupurwo	47	47	44	47	46	50	50
6 Wiromartan	33	36	31	33	41	33	37
7 Rowo	28	26	24	24	27	26	24
8 Singoyudan	16	16	23	22	20	23	21
9 Wergonayan	35	29	33	32	33	34	37
10 Selotumpeng	46	41	39	38	47	37	37
11 Sitibentar	30	21	20	26	21	22	26
12 Karanggede	24	24	23	17	24	22	23
13 Kertodeso	45	32	33	37	36	36	42
14 Patukrejomulyo	26	23	27	25	23	25	26
15 Patukgawemulyo	37	30	28	28	30	28	29
16 Mangunranan	43	38	31	30	38	30	34
17 Pekutan	31	29	30	35	31	30	33
18 Wirogaten	39	39	30	33	38	35	37
19 Winong	22	21	17	15	23	17	21
20 Ngabean	50	54	56	52	53	61	51
21 Sarwogadung	52	42	48	41	41	47	41
22 Krubungan	19	16	16	18	16	16	17
Jumlah	746	677	652	670	705	685	712

Sumber : UPT Puskesmas Mirit

Tabel 4.2.6 Banyaknya Kunjungan Pasien Berobat di Puskesmas Mirit menurut Bulan Tahun 2017

Bulan	Bayar	Askes/ BPJS	IGD	Calon Pengantin (CP)	Jumlah
(1)	(2)	(3)	(4)	(5)	(6)
1 Januari	1,308	1,135	264	86	2,793
2 Februari	1,312	1,138	214	70	2,734
3 Maret	1,487	1,275	212	74	3,048
4 April	1,158	1,230	214	44	2,646
5 Mei	1,418	1,391	213	40	3,062
6 Juni	998	944	220	62	2,224
7 Juli	1,449	1,149	211	84	2,893
8 Agustus	1,295	1,682	210	70	3,257
9 September	1,302	1,285	214	88	2,889
10 Oktober	1,544	1,624	190	38	3,396
11 November	1,568	1,434	230	48	3,280
12 Desember	1,329	1,159	219	72	2,779
Jumlah	16,168	15,446	2,611	776	35,001

Sumber/Source: UPT Puskesmas Mirit

Tabel 4.2.7 Jumlah Bayi Lahir, Bayi Berat Badan Lahir Rendah (BBLR), BBLR Dirujuk, dan Bergizi Buruk Menurut Desa di Kecamatan Mirit, 2017

Desa/Kelurahan	Bayi Lahir	BBLR/LBW		Gizi Buruk
		Jumlah	Dirujuk	
(1)	(2)	(3)	(4)	(5)
1 Mirit Petikusan	17	-	-	-
2 Tlogodepok	42	5	5	-
3 Mirit	42	2	2	-
4 Tlogopragoto	34	3	3	-
5 Lembupurwo	46	2	2	-
6 Wiromartan	41	-	-	-
7 Rowo	36	-	-	-
8 Singoyudan	26	-	-	-
9 Wergonayan	34	-	-	-
10 Selotumpeng	36	-	-	-
11 Sitibentar	34	2	2	-
12 Karanggede	28	1	1	-
13 Kertodeso	57	5	5	-
14 Patukrejomulyo	29	2	2	-
15 Patukgawemulyo	54	1	1	-
16 Mangunranan	33	3	3	-
17 Pekutan	33	-	-	-
18 Wirogaten	41	3	3	-
19 Winong	26	-	-	-
20 Ngabean	49	3	3	-
21 Sarwogadung	45	2	2	-
22 Krubungan	44	-	-	-
Jumlah	827	34	34	-

Sumber : UPT Puskesmas Mirit

Tabel 4.2.8 Jumlah Kasus HIV/AIDS, IMS, DBD, Diare, TB, dan Malaria Menurut Desa di Kecamatan Mirit, 2017

Desa/Kelurahan	HIV/AIDS	IMS	DBD	Diare	TB	Malaria
		<i>Sexually Transmitted Infection</i>	<i>Dengue Fever</i>	<i>Diarhea</i>	<i>Uberculosis</i>	
(1)	(2)	(3)	(4)	(5)	(6)	(7)
1 Mirit Petikusan	na	na	-	33	1	-
2 Tlogodepok	na	na	-	69	2	-
3 Mirit	na	na	-	31	2	-
4 Tlogopragoto	na	na	-	21	-	-
5 Lembupurwo	na	na	-	96	1	-
6 Wiromartan	na	na	-	101	1	-
7 Rowo	na	na	-	54	-	-
8 Singoyudan	na	na	-	33	1	-
9 Wergonayan	na	na	1	31	1	-
10 Selotumpeng	na	na	-	33	-	-
11 Sitibentar	na	na	-	60	-	-
12 Karanggede	na	na	-	41	-	-
13 Kertodeso	na	na	1	14	3	-
14 Patukrejomulyo	na	na	-	15	-	-
15 Patukgawemulyo	na	na	-	36	1	-
16 Mangunranan	na	na	-	56	-	-
17 Pekutan	na	na	-	46	-	-
18 Wirogaten	na	na	-	36	1	-
19 Winong	na	na	-	32	-	-
20 Ngabean	na	na	-	42	-	-
21 Sarwogadung	na	na	-	42	-	-
22 Krubungan	na	na	1	29	2	-
Jumlah	4	8	3	951	16	-

Sumber : UPT Puskesmas Mirit

**Data HIV dan IMS Tidak dapat di pulikasikan samapi tingkat Alamat Desa

Tabel 4.2.9 Jumlah Pasangan Usia Subur dan Peserta KB Aktif Menurut Desa di Kecamatan Mirit, 2017

Desa/Kelurahan	Jumlah PUS	Peserta KB Aktif			
		IUD	MOW	MOP	Kondom
(1)	(2)	(3)	(4)	(5)	(6)
1 Mirit Petikusan	333	27	6	1	12
2 Tlogodepok	531	25	12	-	3
3 Mirit	417	29	8	-	2
4 Tlogopragoto	451	39	4	-	2
5 Lembupurwo	797	45	18	3	6
6 Wiromartan	346	15	6	-	1
7 Rowo	347	21	2	-	13
8 Singoyudan	187	6	2	-	1
9 Wergonayan	445	16	4	-	3
10 Selotumpeng	297	21	2	-	1
11 Sitibentar	301	25	3	-	11
12 Karanggede	260	11	2	2	3
13 Kertodeso	499	11	1	1	1
14 Patukrejomulyo	243	10	-	-	10
15 Patukgawemulyo	346	18	2	2	-
16 Mangunranan	433	20	1	1	2
17 Pekutan	283	42	1	-	19
18 Wirogaten	538	34	-	1	3
19 Winong	275	8	-	-	1
20 Ngabean	541	6	-	-	29
21 Sarwogadung	371	24	-	-	9
22 Krubungan	197	5	-	-	5
Jumlah	8,438	458	74	11	137

Sumber : UPT Dinas Sosial dan PPKB Kecamatan Mirit

Lanjutan Tabel 4.2.9

Desa/Kelurahan	Peserta KB Aktif			
	Implan	Suntikan	Pil	Jumlah
(1)	(7)	(8)	(9)	(10)
1 Mirit Petikusan	75	103	17	241
2 Tlogodepok	82	121	34	277
3 Mirit	63	151	22	275
4 Tlogopragoto	70	134	24	273
5 Lembupurwo	126	143	152	493
6 Wiromartan	26	161	15	224
7 Rowo	25	117	39	217
8 Singoyudan	10	72	20	111
9 Wergonayan	53	141	28	245
10 Selotumpeng	36	136	9	205
11 Sitibentar	20	102	22	183
12 Karanggede	23	137	14	192
13 Kertodeso	28	303	31	376
14 Patukrejomulyo	26	83	6	135
15 Patukgawemulyo	19	80	19	140
16 Mangunranan	14	134	21	193
17 Pekutan	47	115	44	268
18 Wirogaten	7	222	28	295
19 Winong	8	91	8	116
20 Ngabean	41	235	32	343
21 Sarwogadung	21	156	39	249
22 Krubungan	4	64	10	88
Jumlah	824	3,001	634	5,139

Sumber/Source: UPT Dinas Sosial dan PPKB Kecamatan Mirit

Lanjutan Tabel 4.2.9

Desa/Kelurahan	PUS Bukan Peserta KB				Jumlah
	Hamil	Ingin Anak Segera	Ingin Anak Tunda	Tidak Ingin Anak Lagi	
(1)	(11)	(12)	(13)	(14)	(15)
1 Mirit Petikusan	12	18	8	8	46
2 Tlogodepok	11	33	35	48	127
3 Mirit	11	26	22	12	71
4 Tlogopragoto	5	40	34	10	89
5 Lembupurwo	18	40	44	50	152
6 Wiromartan	13	26	12	10	61
7 Rowo	8	27	10	20	65
8 Singoyudan	6	20	8	4	38
9 Wergonayan	17	34	26	23	100
10 Selotumpeng	5	19	6	16	46
11 Sitibentar	15	26	10	8	59
12 Karanggede	12	13	3	6	34
13 Kertodeso	17	27	8	8	60
14 Patukrejomulyo	6	16	6	25	53
15 Patukgawemulyo	11	14	46	28	99
16 Mangunranan	23	21	36	40	120
17 Pekutan	5	13	8	16	42
18 Wirogaten	25	29	10	16	80
19 Winong	11	26	7	16	60
20 Ngabean	19	45	21	10	95
21 Sarwogadung	8	20	13	14	55
22 Krubungan	6	24	9	12	51
Jumlah	264	557	382	400	1,603

Sumber/Source: Dinas Sosial dan PPKB Kecamatan Mirit

4.3 AGAMA

Tabel 4.3.1 Jumlah Penduduk Menurut Desa dan Agama yang Dianut di Kecamatan Mirit, 2017

Desa/Kelurahan	Islam	Protestan	Katolik	Hindu	Budha	Lainnya
(1)	(2)	(3)	(4)	(5)	(6)	(7)
1 Mirit Petikusan	1,446	-	-	-	-	-
2 Tlogodepok	2,550	2	-	-	-	-
3 Mirit	1,635	-	-	-	-	-
4 Tlogopragoto	1,694	-	-	-	-	-
5 Lembupurwo	3,485	-	-	-	-	-
6 Wiromartan	1,632	-	-	-	-	-
7 Rowo	1,512	22	-	-	-	-
8 Singoyudan	1,149	-	-	-	-	-
9 Wergonayan	1,891	-	-	-	2	-
10 Selotumpeng	2,360	-	-	-	-	-
11 Sitibentar	2,020	-	-	-	-	-
12 Karanggede	1,424	-	-	-	-	-
13 Kertodeso	3,102	-	-	-	-	-
14 Patukrejomulyo	1,129	-	-	-	-	-
15 Patukawemulyo	1,607	-	-	-	-	-
16 Mangunranan	2,142	-	-	-	-	-
17 Pekutan	1,903	-	-	-	-	-
18 Wirogaten	2,747	4	-	-	-	-
19 Winong	1,467	3	-	-	-	-
20 Ngabean	3,399	-	-	-	-	-
21 Sarwogadung	2,774	-	-	-	-	-
22 Krubungan	1,095	-	-	-	-	-
Jumlah	44,163	31	-	-	2	-

Sumber: Profil Kecamatan Mirit

Tabel 4.3.2 Jumlah Tempat Peribadatan Menurut Desa di Kecamatan Mirit, 2017

Desa/Kelurahan	Masjid	Mushola	Gereja protestan	Gereja katolik	Pura	Vihara
(1)	(2)	(3)	(4)	(5)	(6)	(7)
1 Mirit Petikusan	2	5	-	-	-	-
2 Tlogodepok	3	7	-	-	-	-
3 Mirit	1	7	-	-	-	-
4 Tlogopragoto	2	7	-	-	-	-
5 Lembupurwo	4	13	-	-	-	-
6 Wiromartan	1	6	-	-	-	-
7 Rowo	2	3	-	1	-	-
8 Singoyudan	1	3	-	-	-	-
9 Wergonayan	2	6	-	-	-	-
10 Selotumpeng	3	8	-	-	-	-
11 Sitibentar	2	9	-	-	-	-
12 Karanggede	3	5	-	-	-	-
13 Kertodeso	7	11	-	-	-	-
14 Patukrejomulyo	3	6	-	-	-	-
15 Patugawemulyo	3	6	-	-	-	-
16 Mangunranan	4	21	-	-	-	-
17 Pekutan	3	14	-	-	-	-
18 Wirogaten	8	11	-	-	-	-
19 Winong	2	10	-	-	-	-
20 Ngabean	5	9	-	-	-	-
21 Sarwogadung	2	17	-	-	-	-
22 Krubungan	1	8	-	-	-	-
Jumlah	64	192	-	1	-	-

Sumber : KUA Kecamatan Mirit

Tabel 4.3.3 Jumlah Tempat Pondok Pesantren Menurut Desa di Kecamatan Mirit Tahun 2017

Desa/Kelurahan	Pondok Pesantren	Santri	Ustad
(1)	(2)	(3)	(4)
1 Mirit Petikusan	-	-	-
2 Tlogodepok	-	-	-
3 Mirit	-	-	-
4 Tlogopragoto	-	-	-
5 Lembupurwo	-	-	-
6 Wiromartan	-	-	-
7 Rowo	-	-	-
8 Singoyudan	-	-	-
9 Wergonayan	-	-	-
10 Selotumpeng	-	-	-
11 Sitibentar	1	98	15
12 Karanggede	-	-	-
13 Kertodeso	-	-	-
14 Patukrejomulyo	-	-	-
15 Patukgawemulyo	-	-	-
16 Mangunranan	1	74	13
17 Pekutan	-	-	-
18 Wirogaten	-	-	-
19 Winong	-	-	-
20 Ngabeian	1	83	12
21 Sarwogadung	-	-	-
22 Krubungan	1	46	9
Jumlah	4	301	49

Sumber : KUA Kecamatan Mirit

Tabel 4.3.4 Jumlah Kejadian Nikah, Talak, Cerai, Rujuk (NTCR)
Table Menurut Bulan di Kecamatan Mirit Tahun 2017

	Bulan	Nikah	Talak	Cerai	Rujuk
	(1)	(2)	(3)	(4)	(5)
1	Januari	54	-	1	-
2	Februari	36	-	-	-
3	Maret	32	3	14	-
4	April	26	-	-	-
5	Mei	55	-	7	-
6	Juni	12	-	7	-
7	Juli	62	-	9	-
8	Agustus	26	1	7	-
9	September	79	-	-	-
10	Oktober	14	2	3	-
11	November	43	-	1	-
12	Desember	13	-	12	-
	Jumlah	452	6	61	-

Sumber/Source: KUA Kecamatan Mirit

4.4 KEMISKINAN/POVERTY

Tabel 4.4.1 Jumlah Keluarga Menurut Desa dan Klasifikasi Keluarga di Kecamatan Mirit, 2017

Desa/Kelurahan	Pra Sejahtera	Keluarga Sejahtera				Jumlah
		I	II	III	III+	
(1)	(2)	(3)	(4)	(5)	(6)	(7)
1 Mirit Petikusan	156	111	99	40	9	415
2 Tlogodepok	268	103	201	126	19	717
3 Mirit	161	112	81	99	11	464
4 Tlogopragoto	266	144	38	42	14	504
5 Lembupurwo	248	484	199	45	12	988
6 Wiromartan	134	81	70	159	29	473
7 Rowo	99	53	288	43	14	497
8 Singoyudan	117	82	74	73	6	352
9 Wergonayan	214	147	121	74	7	563
10 Selotumpeng	214	181	193	77	36	701
11 Sitibentar	184	165	120	64	16	549
12 Karanggede	149	107	102	57	27	442
13 Kertodeso	185	333	217	172	27	934
14 Patukrejomulyo	199	46	33	43	3	324
15 Patukgawemulyo	225	99	109	64	10	507
16 Mangunranan	234	236	67	33	43	613
17 Pekutan	103	161	168	123	24	579
18 Wirogaten	288	238	162	153	27	868
19 Winong	104	129	129	92	48	502
20 Ngabean	296	219	171	320	36	1,042
21 Sarwogadung	109	416	185	144	11	865
22 Krubungan	77	42	87	88	18	312
Jumlah	4,030	3,689	2,914	2,131	447	13,211

Sumber : UPT Dinas Sosial dan PPKB Kecamatan Mirit

Tabel 4.4.2 Banyaknya Rumah Tangga Penerima KPS, BLSM, Jankesmas Raskin/Rastra menurut Desa di Kecamatan Mirit Tahun 2017

Desa/Kelurahan	Rumah Tangga Penerima KPS	Penerima Jankesmas, 2014	Penerima Jamkesda 2013	Penerima Raskin 2017
(1)	(2)	(3)	(4)	(5)
1 Mirit Petikusan	153	925	113	171
2 Tlogodepok	270	1,754	200	266
3 Mirit	139	921	128	141
4 Tlogopragoto	192	1,165	128	234
5 Lembupurwo	374	2,289	274	411
6 Wiromartan	144	822	128	178
7 Rowo	162	876	120	153
8 Singoyudan	151	796	90	147
9 Wergonayan	273	1,334	149	230
10 Selotumpeng	322	1,770	185	294
11 Sitibentar	205	1,184	158	239
12 Karanggede	155	811	112	160
13 Kertodeso	300	1,304	244	266
14 Patukrejomulyo	112	533	89	128
15 Patukgawemulyo	193	1,154	126	200
16 Mangunranan	214	1,278	168	193
17 Pekutan	129	829	149	143
18 Wirogaten	241	1,298	216	256
19 Winong	124	756	115	125
20 Ngabean	260	1,437	267	282
21 Sarwogadung	203	1,197	218	229
22 Krubungan	100	613	86	112
Jumlah	4,416	25,046	3,463	4,558

Sumber : Kantor Kecamatan Mirit

Tabel 4.4.3 Banyaknya KK Penerima Raskin/Rastra dan Alokasi Raskin setiap Bulan menurut Desa di Kecamatan Mirit Tahun 2017

Desa/Kelurahan	KK	Bulan			
		Januari Kg	Februari Kg	Maret Kg	April Kg
(1)	(2)	(3)	(4)	(5)	(6)
1 Mirit Petikusan	171	2,565	2,565	2,565	2,565
2 Tlogodepok	266	3,990	3,990	3,990	3,990
3 Mirit	141	2,115	2,115	2,115	2,115
4 Tlogopragoto	234	3,510	3,510	3,510	3,510
5 Lembupurwo	411	6,165	6,165	6,165	6,165
6 Wiromartan	178	2,670	2,670	2,670	2,670
7 Rowo	153	2,295	2,295	2,295	2,295
8 Singoyudan	147	2,205	2,205	2,205	2,205
9 Wergonayan	230	3,450	3,450	3,450	3,450
10 Selotumpeng	294	4,410	4,410	4,410	4,410
11 Sitibentar	239	3,585	3,585	3,585	3,585
12 Karanggede	160	2,400	2,400	2,400	2,400
13 Kertodeso	266	3,990	3,990	3,990	3,990
14 Patukrejomulyo	128	1,920	1,920	1,920	1,920
15 Patukgawemulyo	200	3,000	3,000	3,000	3,000
16 Mangunranan	193	2,895	2,895	2,895	2,895
17 Pekutan	143	2,145	2,145	2,145	2,145
18 Wirogaten	256	3,840	3,840	3,840	3,840
19 Winong	125	1,875	1,875	1,875	1,875
20 Ngabean	282	4,230	4,230	4,230	4,230
21 Sarwogadung	229	3,435	3,435	3,435	3,435
22 Krubungan	112	1,680	1,680	1,680	1,680
Jumlah	4,558	68,370	68,370	68,370	68,370

Sumber : Kantor Kecamatan Mirit

Lanjutan : Tabel 4.4.3

Desa/Kelurahan	Bulan			
	Mei Kg	Juni Kg	Juli Kg	Agustus Kg
(1)	(7)	(8)	(9)	(10)
1 Mirit Petikusan	2,565	2,565	2,565	2,565
2 Tlogodepok	3,990	3,990	3,990	3,990
3 Mirit	2,115	2,115	2,115	2,115
4 Tlogopragoto	3,510	3,510	3,510	3,510
5 Lembupurwo	6,165	6,165	6,165	6,165
6 Wiromartan	2,670	2,670	2,670	2,670
7 Rowo	2,295	2,295	2,295	2,295
8 Singoyudan	2,205	2,205	2,205	2,205
9 Wergonayan	3,450	3,450	3,450	3,450
10 Selotumpeng	4,410	4,410	4,410	4,410
11 Sitibentar	3,585	3,585	3,585	3,585
12 Karanggede	2,400	2,400	2,400	2,400
13 Kertodeso	3,990	3,990	3,990	3,990
14 Patukrejomulyo	1,920	1,920	1,920	1,920
15 Patukgawemulyo	3,000	3,000	3,000	3,000
16 Mangunranan	2,895	2,895	2,895	2,895
17 Pekutan	2,145	2,145	2,145	2,145
18 Wirogaten	3,840	3,840	3,840	3,840
19 Winong	1,875	1,875	1,875	1,875
20 Ngabean	4,230	4,230	4,230	4,230
21 Sarwogadung	3,435	3,435	3,435	3,435
22 Krubungan	1,680	1,680	1,680	1,680
Jumlah	68,370	68,370	68,370	68,370

Sumber : Kantor Kecamatan Mirit

Lanjutan : Tabel 4.4.3

Desa/Kelurahan	Bulan				Total
	September	Oktober	November	Desember	
	Kg	Kg	Kg	Kg	
(1)	(11)	(12)	(13)	(14)	(15)
1 Mirit Petikusan	2,565	2,565	2,565	2,565	30,780
2 Tlogodepok	3,990	3,990	3,990	3,990	47,880
3 Mirit	2,115	2,115	2,115	2,115	25,380
4 Tlogopragoto	3,510	3,510	3,510	3,510	42,120
5 Lembupurwo	6,165	6,165	6,165	6,165	73,980
6 Wiromartan	2,670	2,670	2,670	2,670	32,040
7 Rowo	2,295	2,295	2,295	2,295	27,540
8 Singoyudan	2,205	2,205	2,205	2,205	26,460
9 Wergonayan	3,450	3,450	3,450	3,450	41,400
10 Selotumpeng	4,410	4,410	4,410	4,410	52,920
11 Sitibentar	3,585	3,585	3,585	3,585	43,020
12 Karanggede	2,400	2,400	2,400	2,400	28,800
13 Kertodeso	3,990	3,990	3,990	3,990	47,880
14 Patukrejomulyo	1,920	1,920	1,920	1,920	23,040
15 Patukgawemulyo	3,000	3,000	3,000	3,000	36,000
16 Mangunranan	2,895	2,895	2,895	2,895	34,740
17 Pekutan	2,145	2,145	2,145	2,145	25,740
18 Wirogaten	3,840	3,840	3,840	3,840	46,080
19 Winong	1,875	1,875	1,875	1,875	22,500
20 Ngabean	4,230	4,230	4,230	4,230	50,760
21 Sarwogadung	3,435	3,435	3,435	3,435	41,220
22 Krubungan	1,680	1,680	1,680	1,680	20,160
Jumlah	68,370	68,370	68,370	68,370	820,440

Sumber : Kantor Kecamatan Mirit

Tabel 4.4.4 Banyaknya Penyandang Cacat menurut Desa di Kecamatan Mirit dan Jenis Kecatatannya Tahun 2017

Desa/Kelurahan	Cacat Tubuh	Cacat Netra	Cacat Wicara	Cacat Jiwa	Cacat Lainnya
(1)	(2)	(3)	(4)	(5)	(6)
1 Mirit Petikusan	2	2	1	3	-
2 Tlogodepok	3	1	1	8	2
3 Mirit	3	4	2	1	2
4 Tlogopragoto	4	2	3	8	3
5 Lembupurwo	2	2	4	9	4
6 Wiromartan	5	-	-	3	-
7 Rowo	1	3	1	6	-
8 Singoyudan	1	-	1	3	-
9 Wergonayan	1	-	2	9	-
10 Selotumpeng	-	2	1	2	-
11 Sitibentar	8	2	3	3	1
12 Karanggede	2	3	1	4	-
13 Kertodeso	4	4	2	4	-
14 Patukrejomulyo	1	-	3	4	1
15 Patukgawemulyo	1	-	1	2	-
16 Mangunranan	-	1	3	11	1
17 Pekutan	1	2	1	5	1
18 Wirogaten	3	3	3	6	-
19 Winong	3	1	1	3	2
20 Ngabean	1	1	-	4	2
21 Sarwogadung	-	6	2	10	1
22 Krubungan	2	2	3	9	3
Jumlah	48	41	39	117	23

Sumber: Kantor Kecamatan Mirit

PERTANIAN 5

Total Produksi Padi

22.094,72 Ton

Total Luas Panen

3.970,72
Hektar

Populasi Ternak



4.886
Sapi Potong



15.661
Itik

12.436
Kambing



ULASAN

Tanaman Pangan

Kecamatan Mirit pada tahun 2017, produksi padi (padi sawah dan padi ladang) mengalami sedikit Penurunan -4,73 persen dibandingkan dengan tahun 2016, atau dari 24.402 ton menjadi 23.248 ton. Sedangkan untuk luas panen padi juga turun sebesar 3,51% dalam periode yang sama. Penurunan produksi padi tahun 2017 disebabkan adanya serangan hama atau OPT. Produktivitas padi ladang pada tahun 2017 ada kenaikan sedikit dibandingkan tahun 2016 yaitu 5,41 ton/hektar hal ini di pengaruhi curah hujan yang tinggi pada tahun 2017 sehingga kecukupan air pada tanaman padi ladang.

Selain sebagai produsen padi, Kecamatan Mirit juga merupakan produsen berbagai tanaman palawija (jagung, ketela pohon, ketela rambat, kacang tanah, kacang kedelai, dan kacang hijau). Pada tahun 2017 komoditas palawija yang mengalami kenaikan produksi adalah, jagung.

Hortikultura

Tanaman sayuran semusim pada tahun 2017 sebagian besar mengalami kenaikan produksi. Sayuran semusim yang produksinya cukup besar diantaranya adalah Cabe Besar, Kacang Panjang, Ketimun, dan Terong. Produksi cabai merah besar di Kecamatan Mirit pada tahun 2017 mencapai 157 Kwintal. Sentra produksi Cabai ada di Desa Lembupurwo, Wiromartan, Tlogodepok dan Mirit Petkusun. Produksi cabe Rawit pada tahun 2017 mencapai 133 kwintal, Produksi Terong di Kecamatan Mirit Mencapai 623 kwntal daerah selatan Kecamatan Mirit merupakan penghasil tanaman sayuran semusim.

Peternakan

Program Pemerintah dalam Swasembada daging di sambut baik oleh peternak di Kecamatan Mirit, terlihat populasi ternak besar dan Kecil yang paling banyak adalah sapi potong 4.886 ekor, Kambing sebanyak 2.436 domba 1.030 sedangkan kuda hanya 17 ekor. Namun untuk ternak kerbau beberapa tahun terahir ini mengalami penurunan populasinya hanya tinggal 11 ekor.

PERTANIAN

Sedangkan populasi unggas, tiga jenis yang paling banyak adalah ayam ras pedaging yang mencapai 191.257 ekor yang banyak di kembangkan di daerah selatan wilayah Kecamatan Mirit, ayam Kampung/ayam sayur mencapai 153.285 ekor dan itik 15.661 ekor.

Perikanan

Potensi perikanan laut di Kecamatan Mirit masih belum sepenuhnya dapat di manfaatkan oleh masyarakat, keterbatasan sarana prasarana dan faktor cuaca masih sebagai penyebab naik dan turunnya produksi perikanan di Kecamatan Mirit. Data dari TPI Rowo Tercatat jumlah perahu motor tempel pada tahun 2017 berjumlah 50 unit prahu tanpa motor ada 3 unit. Produksi ikan dari kegiatan perikanan laut yang tercatat pada tahun 2017 mengalami peningkatan mencapai 169 persen dari tahun 2016 atau 3.771 kg menjadi 6.471 kg. Selain ikan laut di Kecamatan Mirit juga di kembangkan perikanan air tawar di kolam-kolam, Produksi ikan air tawar mencapai 21.120 kg yang sebagian besar jenis ikan lele.

5.1 TANAMAN PANGAN

Tabel 5.1.1 Luas Lahan Sawah Menurut Kecamatan dan Jenis Pengairan di Kecamatan Mirit (hektar), 2017

Desa/Kelurahan	Irigasi	Non Irigasi	Jumlah
(1)	(2)	(3)	(4)
1 Mirit Petikusan	-	-	-
2 Tlogodepok	-	-	-
3 Mirit	-	3.33	3.33
4 Tlogopragoto	-	-	-
5 Lembupurwo	-	-	-
6 Wiromartan	-	-	-
7 Rowo	-	144.82	144.82
8 Singoyudan	-	119.87	119.87
9 Wergonayan	19.00	100.74	119.74
10 Selotumpeng	20.00	129.60	149.60
11 Sitibentar	30.00	104.45	134.45
12 Karanggede	85.00	25.67	110.67
13 Kertodeso	90.00	28.90	118.90
14 Patukrejomulyo	82.00	29.49	111.49
15 Patukgawemulyo	151.02	-	151.02
16 Mangunranan	65.00	11.55	76.55
17 Pekutan	80.00	4.32	84.32
18 Wirogaten	240.00	53.57	293.57
19 Winong	35.42	13.55	48.97
20 Ngabean	130.00	50.03	180.03
21 Sarwogadung	116.65	-	116.65
22 Krubungan	66.03	-	66.03
Jumlah	1,210.12	819.89	2,030.01

Sumber/Source: Dinas Pertanian dan Pangan Kecamatan Mirit

Tabel 5.1.2 Luas Lahan Tegal/Kebun, Ladang/Huma, dan Lahan yang Sementara Tidak Diusahakan Menurut Desa di Kecamatan Mirit, 2017

Desa/Kelurahan	Tegal/ Kebun	Ladang/ Huma	Sementara Tidak Diusahakan
(1)	(2)	(3)	(4)
1 Mirit Petikusan	-	79.47	-
2 Tlogodepok	-	174.53	-
3 Mirit	-	65.41	-
4 Tlogopragoto	-	75.22	-
5 Lembupurwo	-	324.32	-
6 Wiromartan	-	167.02	-
7 Rowo	-	-	-
8 Singoyudan	-	-	-
9 Wergonayan	-	23.39	-
10 Selotumpeng	-	25.88	-
11 Sitibentar	-	-	-
12 Karanggede	-	35.00	-
13 Kertodeso	-	70.65	-
14 Patukrejomulyo	-	-	-
15 Patukgawemulyo	-	17.18	-
16 Mangunranan	-	36.28	-
17 Pekutan	-	60.65	-
18 Wirogaten	-	0.11	-
19 Winong	-	29.76	-
20 Ngabean	-	91.65	-
21 Sarwogadung	-	47.24	-
22 Krubungan	-	-	-
Jumlah	-	1,323.76	-

Sumber : Dinas Pertanian dan Pangan Kecamatan Mirit

Tabel 5.1.3 Luas Panen Padi Sawah dan Padi Ladang Menurut Desa di Kecamatan Mirit (hektar), 2017

Desa/Kelurahan	Padi Sawah		Padi Ladang	
	Luas Panen (Ha)	Produksi (Ton)	Luas Panen (Ha)	Produksi (Ton)
(1)	(2)	(3)	(4)	(5)
1 Mirit Petikusan	-	-	48.40	261.84
2 Tlogodepok	-	-	60.40	326.76
3 Mirit	3.40	17.85	19.30	103.83
4 Tlogopragoto	-	-	29.20	157.97
5 Lembupurwo	-	-	24.50	131.81
6 Wiromartan	-	-	22.70	122.13
7 Rowo	289.10	1,461.69	-	-
8 Singoyudan	238.00	1,242.84	-	-
9 Wergonayan	233.70	1,197.01	-	-
10 Selotumpeng	261.60	1,373.40	8.50	49.55
11 Sitibentar	245.50	1,202.95	-	-
12 Karanggede	219.10	1,108.65	-	-
13 Kertodeso	235.60	1,394.75	-	-
14 Patukrejomulyo	220.60	1,345.66	-	-
15 Patukgawemulyo	301.18	1,737.81	-	-
16 Mangunranan	151.20	925.34	-	-
17 Pekutan	166.20	982.24	-	-
18 Wirogaten	584.32	3,229.30	-	-
19 Winong	97.00	591.70	-	-
20 Ngabean	358.20	2,066.10	-	-
21 Sarwogadung	233.00	1,356.06	-	-
22 Krubungan	132.60	861.37	-	-
Jumlah	3,970.30	22,094.72	213.00	1,153.90

Sumber : UPT Dinas Pertanian dan Pangan Kecamatan Mirit

Tabel 5.1.4 Luas Panen dan Produksi Palawija Menurut Desa di Kecamatan Mirit (hektar), 2017

Desa/Kelurahan	Jagung		Ubi kayu		Kacang Tanah	
	Luas Panen (Ha)	Jagung (Ton)	Luas Panen (Ha)	Produksi (Ton)	Luas Panen (Ha)	Produksi (Ton)
(1)	(2)	(3)	(4)	(5)	(6)	(7)
1 Mirit Petikusan	37.00	233.58	1.90	50.73	2.25	2.11
2 Tlogodepok	49.00	304.44	2.40	64.08	3.25	3.58
3 Mirit	27.00	173.15	2.20	58.74	2.20	2.42
4 Tlogopragoto	37.60	229.85	2.50	66.75	3.60	3.96
5 Lembupurwo	83.60	536.13	5.20	146.89	3.40	3.74
6 Wiromartan	43.00	262.86	3.80	101.46	2.80	3.36
7 Rowo	4.50	31.11	-	-	-	-
8 Singoyudan	5.40	37.33	-	-	1.80	2.16
9 Wergonayan	5.20	39.86	0.70	18.69	2.40	2.88
10 Selotumpeng	8.70	60.14	0.90	24.03	2.30	2.76
11 Sitibentar	4.30	29.73	-	-	4.30	5.16
12 Karanggede	3.80	26.27	0.80	21.36	0.90	1.08
13 Kertodeso	2.50	17.28	0.90	24.03	1.30	1.69
14 Patukrejomulyo	-	-	-	-	-	-
15 Patukgawemulyo	-	-	0.70	18.69	-	-
16 Mangunranan	1.80	12.44	0.90	24.03	1.85	2.59
17 Pekutan	2.60	17.97	1.10	29.37	1.75	2.63
18 Wirogaten	1.20	8.30	0.40	10.68		
19 Winong	2.30	15.90	-	-	0.30	0.36
20 Ngabean	2.10	14.52	0.60	16.02	0.60	0.79
21 Sarwogadung	2.40	16.59	-	-		
22 Krubungan	-	-	-	-		
Jumlah	324.00	2,067.44	25.00	675.55	35.00	41.26

Sumber : UPT Dinas Pertanian dan Pangan Kecamatan Mirit

Tabel 5.1.5. Luas Panen dan Produksi Tanaman Holtikultura Menurut Desa di Kecamatan Mirit (hektar), 2017

Desa/Kelurahan	Cabai Merah		Cabai Rawit		Terong	
	Luas Panen (Ha)	Produksi (kwt)	Luas Panen (Ha)	Produksi (kwt)	Luas Panen (Ha)	Produksi (kwt)
(1)	(2)	(3)	(4)	(5)	(6)	(7)
1 Mirit Petikusan	3.50	15.82	2.10	12.81	6.30	90.72
2 Tlogodepok	4.30	19.44	3.30	19.47	7.10	106.66
3 Mirit	2.70	13.85	2.00	12.20	3.60	55.44
4 Tlogopragoto	2.60	11.75	1.90	11.21	2.90	44.66
5 Lembupurwo	6.80	30.74	5.80	35.38	11.50	177.68
6 Wiromartan	2.50	11.30	3.50	21.70	5.70	87.78
7 Rowo	1.30	5.88	0.30	1.77	-	-
8 Singoyudan	1.10	4.97	0.60	3.54	-	-
9 Wergonayan	1.20	5.42	0.60	3.54	-	-
10 Selotumpeng	1.20	5.42	1.20	7.25	1.90	29.26
11 Sitibentar	2.20	9.94	0.70	4.13	1.60	24.64
12 Karanggede	0.80	3.30	-	-	0.40	6.16
13 Kertodeso	0.90	3.71	-	-	-	-
14 Patukrejomulyo	0.40	1.65	-	-	-	-
15 Patukgawemulyo	0.70	2.88	-	-	-	-
16 Mangunranan	0.60	2.47	-	-	-	-
17 Pekutan	0.80	3.30	-	-	-	-
18 Wirogaten	0.30	1.24	-	-	-	-
19 Winong	0.50	2.06	-	-	-	-
20 Ngabean	0.60	1.86	-	-	-	-
21 Sarwogadung	-	-	-	-	-	-
22 Krubungan	-	-	-	-	-	-
Jumlah	35.00	157.00	22.00	133.00	41.00	623.00

Sumber : UPT Dinas Pertanian dan Pangan Kecamatan Mirit

5.2 PETERNAKAN/LIVESTOCK

Tabel 5.2.1 Populasi Ternak Desa Kecamatan dan Jenis Ternak di Kecamatan Mirit, 2017

Desa/Kelurahan	Sapi Perah	Sapi Potong	Kerbau	Kuda	Kambing	Domba	Babi
(1)	(2)	(3)	(4)	(5)	(6)	(7)	(8)
1 Mirit Petikusan	-	256	-	-	165	52	-
2 Tlogodepok	-	428	-	-	146	58	-
3 Mirit	-	239	-	-	147	39	-
4 Tlogopragoto	-	196	-	-	129	36	-
5 Lembupurwo	-	629	-	-	112	48	-
6 Wiromartan	-	359	-	-	102	43	-
7 Rowo	-	228	-	2	91	32	-
8 Singoyudan	-	227	-	2	85	49	-
9 Wergonayan	-	456	-	4	88	14	-
10 Selotumpeng	-	366	-	-	93	32	-
11 Sitibentar	-	267	-	-	93	43	-
12 Karanggede	-	127	-	-	98	58	-
13 Kertodeso	-	151	-	2	144	54	-
14 Patukrejomulyo	-	87	-	1	95	52	-
15 Patukgawemulyo	-	219	-	-	82	65	-
16 Mangunranan	-	78	-	-	124	73	-
17 Pekutan	-	53	6	1	118	54	-
18 Wirogaten	-	45	3	-	121	69	-
19 Winong	-	59	-	3	93	11	-
20 Ngabean	-	301	-	-	110	51	-
21 Sarwogadung	-	63	-	2	133	51	-
22 Krubungan	-	52	2	-	67	46	-
Jumlah	-	4,886	11	17	2,436	1,030	-

Sumber : Petugas Peternakan Kecamatan Mirit

Tabel 5.2.2 Populasi Unggas Menurut Desa dan Jenis Unggas di Kecamatan Mirit, 2017

Desa/Kelurahan	Ayam Kampung	Ayam Petelur	Ayam Pedaging	Itik	Itik Manila
(1)	(2)	(3)	(4)	(5)	(6)
1 Mirit Petikusan	5,692	-	-	195	98
2 Tlogodepok	7,784	-	20,000	169	103
3 Mirit	5,864	-	10,000	238	96
4 Tlogopragoto	6,896	-	-	162	88
5 Lembupurwo	10,785	-	80,257	85	213
6 Wiromartan	7,624	-	39,000	154	154
7 Rowo	5,339	-	32,000	878	89
8 Singoyudan	5,798	-	-	261	118
9 Wergonayan	8,632	-	-	191	98
10 Selotumpeng	9,307	-	-	332	115
11 Sitibentar	6,489	-	-	181	124
12 Karanggede	4,921	-	-	2,281	177
13 Kertodeso	8,166	-	-	1,237	147
14 Patukrejomulyo	3,958	-	-	526	118
15 Patukgawemulyo	5,389	-	10,000	779	133
16 Mangunranan	6,882	-	-	532	97
17 Pekutan	5,997	-	-	1,411	89
18 Wirogaten	9,488	-	-	1,547	148
19 Winong	5,846	-	-	662	98
20 Ngabean	9,584	-	-	1,452	156
21 Sarwogadung	7,988	-	-	1,864	178
22 Krubungan	4,856	-	-	524	74
Jumlah	153,285	-	191,257	15,661	2,711

Sumber : Petugas Peternakan Kecamatan Mirit

Tabel 5.2.3 Jumlah Ternak yang Dipotong Menurut Desa dan Jenis Ternak di Kecamatan Mirit, 2017

Desa/Kelurahan	Sapi Potong	Kerbau	Kuda	Kambing	Domba	Babi
(1)	(2)	(3)	(4)	(5)	(6)	(7)
1 Mirit Petikusan	1	1	-	28	3	-
2 Tlogodepok	2	-	-	31	3	-
3 Mirit	2	1	-	27	5	-
4 Tlogopragoto	1	1	-	23	3	-
5 Lembupurwo	3	-	-	36	8	-
6 Wiromartan	2	-	-	23	6	-
7 Rowo	1	-	-	27	6	-
8 Singoyudan	1	1	-	21	2	-
9 Wergonayan	1	1	-	39	6	-
10 Selotumpeng	2	-	-	42	5	-
11 Sitibentar	2	1	-	28	2	-
12 Karanggede	2	1	-	23	2	-
13 Kertodeso	3	-	-	29	6	-
14 Patukrejomulyo	1	-	-	22	6	-
15 Patukgawemulyo	2	-	-	34	7	-
16 Mangunranan	2	-	-	34	6	-
17 Pekutan	3	-	-	26	4	-
18 Wirogaten	4	1	-	43	4	-
19 Winong	9	-	-	37	3	-
20 Ngabean	12	-	-	48	7	-
21 Sarwogadung	4	-	-	96	11	-
22 Krubungan	2	-	-	29	5	-
Jumlah	62	8	-	746	110	-

Sumber : Petugas Peternakan Kecamatan Mirit

5.3. PERIKANAN/*FISHERY*

Tabel 5.3.1 Jumlah Rumah Tangga Perikanan Tangkap Menurut Desa dan Subsektor di Kecamatan Mirit Tahun 2016 dan 2017

Desa/Kelurahan	Perikanan Laut		Perairan Umum		Jumlah	
	2016	2017	2016	2017	2016	2017
(1)	(2)	(3)	(4)	(5)	(6)	(7)
1 Mirit Petikusan	52	53	-	-	52	53
2 Tlogodepok	12	12	-	-	12	12
3 Mirit	9	9	-	-	9	9
4 Tlogopragoto	6	6	-	-	6	6
5 Lembupurwo	57	58	-	-	57	58
6 Wiromartan	36	37	-	-	36	37
7 Rowo	148	148	-	3	148	151
8 Singoyudan	6	6	-	-	6	6
9 Wergonayan	-	-	-	-	-	-
10 Selotumpeng	-	-	-	-	-	-
11 Sitibentar	-	-	-	-	-	-
12 Karanggede	-	-	-	-	-	-
13 Kertodeso	-	-	-	-	-	-
14 Patukrejomulyo	-	-	-	-	-	-
15 Patukgawemulyo	-	-	-	-	-	-
16 Mangunranan	-	-	-	-	-	-
17 Pekutan	-	-	-	-	-	-
18 Wirogaten	-	-	-	-	-	-
19 Winong	-	-	-	-	-	-
20 Ngabean	-	-	-	-	-	-
21 Sarwogadung	-	-	-	-	-	-
22 Krubungan	-	-	-	-	-	-
Jumlah	326	329	-	3	326	332

Sumber : TPI Rowo

Tabel 5.3.2 Produksi Perikanan Tangkap Menurut Bulan di Kecamatan Mirit (kg) 2016 dan 2017

Bulan	Perikanan Laut		Perairan Umum		Jumlah	
	2016	2017	2016	2017	2016	2017
(1)	(2)	(3)	(4)	(5)	(6)	(7)
01 Januari	675.3	-	-	-	675.3	-
02 Februari	1,022.6	-	-	44.0	1,022.6	44.0
03 Maret	193.7	-	-	23.0	193.7	23.0
04 April	695.1	-	-	-	695.1	-
05 Mei	-	-	-	-	-	-
06 Juni	-	-	-	-	-	-
07 Juli	-	-	-	-	-	-
08 Agustus	-	-	-	-	-	-
09 September	-	1,823.7	-	-	-	1,823.7
10 Oktober	372.5	1,221.9	-	-	372.5	1,221.9
11 November	259.6	2,493.9	-	-	259.6	2,493.9
12 Desember	553.1	865.3	-	-	553.1	865.3
Jumlah	3,771.9	6,404.8	-	67.0	3,771.9	6,471.8

Sumber : TPI Rowo

Tabel 5.3.3 Produksi Perikanan Tangkap Menurut Bulan dan Jenis Ikan yang di Lelang di TPI Rowo Kecamatan Mirit 2017

Bulan	Jenis Ikan (Kg)					Jumlah
	Bawal Putih	Tenggiri	Layur	Jahan	Ikan Lainnya	
(1)	(2)	(3)	(4)	(5)	(6)	(7)
01. Januari	-	-	-	-	-	-
02. Februari	-	-	-	-	-	-
03. Maret	-	-	-	-	-	-
04. April	-	-	-	-	-	-
05. Mei	-	-	-	-	-	-
06. Juni	-	-	-	-	-	-
07. Juli	-	-	-	-	-	-
08. Agustus	-	-	-	-	-	-
09. September	839.7	187.8	726.0	53.8	16.4	1,823.7
10. Oktober	578.0	7.9	295.6	285.9	54.5	1,221.9
11. Nofember	61.6	37.4	2,141.2	182.3	71.4	2,493.9
12. Desember	67.9	15.5	773.9	-	8.0	865.3
Jumlah	1,547.2	248.6	3,936.7	522.0	150.3	6,404.8

Sumber : TPI Rowo

Tabel 5.3.4 Produksi Perikanan Budidaya Menurut Desa dan Subsektor di Kecamatan Mirit (kg), 2017

Desa/Kelurahan	Budidaya Laut	Tambak	Kolam	Keramba	Jaring Apung	Sawah	Jumlah
(1)	(2)	(3)	(4)	(5)	(6)	(7)	(8)
1 Mirit Petikusan	-	-	6,454	-	-	-	6,454
2 Tlogodepok	-	-	-	-	-	-	-
3 Mirit	-	-	-	-	-	-	-
4 Tlogopragoto	-	-	-	-	-	-	-
5 Lembupurwo	-	-	2,073	-	-	-	2,073
6 Wiromartan	-	-	-	-	-	-	-
7 Rowo	-	-	-	-	-	-	-
8 Singoyudan	-	-	-	-	-	-	-
9 Wergonayan	-	-	318	-	-	-	318
10 Selotumpeng	-	-	147	-	-	-	147
11 Sitibentar	-	-	-	-	-	-	-
12 Karanggede	-	-	-	-	-	-	-
13 Kertodeso	-	-	3,535	-	-	-	3,535
14 Patukrejomulyo	-	-	1,377	-	-	-	1,377
15 Patukgawemulyo	-	-	-	-	-	-	-
16 Mangunranan	-	-	1,003	-	-	-	1,003
17 Pekutan	-	-	949	-	-	-	949
18 Wirogaten	-	-	2,324	-	-	-	2,324
19 Winong	-	-	285	-	-	-	285
20 Ngabean	-	-	1,333	-	-	-	1,333
21 Sarwogadung	-	-	1,322	-	-	-	1,322
22 Krubungan	-	-	-	-	-	-	-
Jumlah	-	-	21,120	-	-	-	21,120

Sumber : TPI Rowo

Tabel 5.3.5 Produksi Perikanan Budidaya Menurut Desa dan Jenis Ikan Budidaya di Kecamatan Mirit (kg), Tahun 2017

Desa/Kelurahan	Lele	Gurami	Nilu	Patin	Jumlah
(1)	(2)	(3)	(4)	(5)	(6)
1 Mirit Petikusan	6,244	210	-	-	6,454
2 Tlogodepok	-	-	-	-	-
3 Mirit	-	-	-	-	-
4 Tlogopragoto	-	-	-	-	-
5 Lembupurwo	2,073	-	-	-	2,073
6 Wiromartan	-	-	-	-	-
7 Rowo	-	-	-	-	-
8 Singoyudan	-	-	-	-	-
9 Wergonayan	318	-	-	-	318
10 Selotumpeng	147	-	-	-	147
11 Sitibentar	-	-	-	-	-
12 Karanggede	-	-	-	-	-
13 Kertodeso	3,205	330	-	-	3,535
14 Patukrejomulyo	1,257	120	-	-	1,377
15 Patukgawemulyo	-	-	-	-	-
16 Mangunranan	1,003	-	-	-	1,003
17 Pekutan	949	-	-	-	949
18 Wirogaten	2,144	-	180	-	2,324
19 Winong	285	-	-	-	285
20 Ngabean	1,333	-	-	-	1,333
21 Sarwogadung	1,322	-	-	-	1,322
22 Krubungan	-	-	-	-	-
Mirit	20,280	660	180	-	21,120

umber : TPI Rowo

Tabel 5.3.6 Jumlah Perahu/Kapal Menurut Desa dan Jenis Kapal di Kecamatan Mirit Tahun 2017

Desa/ Kelurahan	Perahu Tanpa Motor	Perahu Motor Tempel	Kapal Motor
(1)	(2)	(3)	(4)
1 Mirit Petikusan	-	6	-
2 Tlogodepok	-	-	-
3 Mirit	-	1	-
4 Tlogopragoto	-	-	-
5 Lembupurwo	-	12	-
6 Wiromartan	-	6	-
7 Rowo	3	24	-
8 Singoyudan	-	1	-
9 Wergonayan	-	-	-
10 Selotumpeng	-	-	-
11 Sitibentar	-	-	-
12 Karanggede	-	-	-
13 Kertodeso	-	-	-
14 Patukrejomulyo	-	-	-
15 Patukgawemulyo	-	-	-
16 Mangunranan	-	-	-
17 Pekutan	-	-	-
18 Wirogaten	-	-	-
19 Winong	-	-	-
20 Ngabean	-	-	-
21 Sarwogadung	-	-	-
22 Krubungan	-	-	-
Jumlah	3	50	-

Sumber : TPI Rowo

Industri 6

Industri Gula Kelapa

977

Emping Melinjo

359

Tahu dan Tempe

161



Ulasan

Industri

Industri Pengolahan di Kecamatan Mirit sebagian besar merupakan industri rumah tangga yang kategorinya mikro Kecil dengan tenaga kerja antara 1-4 orang, Pada tahun 2017 industri di kecamatan mirit cenderung mengalami penurunan. Hal ini di pengaruhi peralihan sektor tenaga kerja yang semula dari industri pengolahan berubah menjadi sektor pertanian.

Banyaknya industri di Kecamatan Mirit pada tahun 2017 industri Gula Kelapa sebanyak 901 unit, emping melinjo 376 unit lainnya merupakan industri tahu dan tempe, Lanting, kue basah, Penggilingan padi, pengolahan kayu, ayam dan dll.

6.1 INDUSTRI/INDUSTRY

Tabel 6.1.1 Industri Mikro dan Kecil Menurut Desa dan Jenis Usahanya di Kecamatan Mirit 2017

Desa/Kelurahan	Industri Mikro dan Kecil				
	Gula Kelapa	Emping Melinjo	Lanting dan Seriping	Tahu dan Tempe	Kue Basah dan Makanan Lainnya
(1)	(2)	(3)	(4)	(5)	(6)
1 Mirit Petikusan	83	63	1	3	2
2 Tlogodepok	102	33	-	3	3
3 Mirit	78	34	-	9	6
4 Tlogopragoto	77	27	-	26	9
5 Lembupurwo	87	34	-	16	6
6 Wiromartan	11	89	-	3	8
7 Rowo	6	16	2	2	4
8 Singoyudan	36	14	-	1	2
9 Wergonayan	68	21	6	4	3
10 Selotumpeng	89	19	6	3	2
11 Sitibentar	148	14	-	4	7
12 Karanggede	19	4	2	3	14
13 Kertodeso	13	5	2	9	9
14 Patukrejomulyo	18	-	6	4	4
15 Patukgawemulyo	57	-	11	5	4
16 Mangunranan	-	-	2	5	6
17 Pekutan	-	-	4	6	3
18 Wirogaten	9	3	7	8	5
19 Winong	-	-	1	2	4
20 Ngabean	-	-	4	27	4
21 Sarwogadung	-	-	-	5	2
22 Krubungan	-	-	-	8	1
Jumlah	901	376	54	156	108

Sumber/Source: Buku Profil Kecamatan Mirit

Lanjutan : Tabel 6.1.1

Desa/Kelurahan	Industri Mikro dan Kecil				
	Pengilangan Padi	Pengolahan Kayu	Penjahit Pakaian	Pengolahan Besi	Anyaman dan Lainnya
(1)	(7)	(8)	(9)	(10)	(11)
1 Mirit Petikusan	1	3	3	1	1
2 Tlogodepok	-	5	4	1	2
3 Mirit	-	12	1	-	1
4 Tlogopragoto	1	4	5	-	3
5 Lembupurwo	-	7	3	1	1
6 Wiromartan	1	3	5	-	-
7 Rowo	1	3	4	-	11
8 Singoyudan	2	2	-	-	-
9 Wergonayan	4	9	4	-	1
10 Selotumpeng	5	3	3	-	2
11 Sitibentar	3	2	2	-	2
12 Karanggede	3	4	3	-	-
13 Kertodeso	4	5	5	-	1
14 Patukrejomulyo	4	1	3	-	-
15 Patukgawemulyo	6	3	3	-	1
16 Mangunranan	3	5	2	-	2
17 Pekutan	3	13	2	1	3
18 Wirogaten	4	4	8	-	2
19 Winong	4	2	3	-	-
20 Ngabean	9	2	3	1	1
21 Sarwogadung	4	4	3	-	2
22 Krubungan	2	1	-	-	1
Jumlah	64	97	69	5	37

Sumber/Source: Buku Profil Kecamatan Mirit

<https://kebumenkab.bps.go.id>

Perdagangan *Trade*

7



<https://kebumenkab.bps.go.id>

Ulasan

Perdagangan

Dalam setiap perencanaan pembangunan yang di laksanakan oleh pemerintah maupun swasta pada hakekatnya untuk peningkatan ekonomi masyarakat. Pertumbuhan ekonomi di Kecamatan Mirit didukung fasilitas yang ada di antaranya Pasar, Jumlah pasar yang ada di Kecamatan Mirit ada 10 tempat meningkat dari tahun sebelumnya yang hanya 9 tempat, penambahan pasar berada di desa Kertodeso yang di bangun tahun 2014, dari jumlah tersebut 8 Pasar dengan bangunan permanen dan 1 pasar dengan bangunan semi permanen. Pasar bangunan permanen terbesar pasar Tlogopragoto yang berada di desa Tlogopragoto, sedangkan pasar lainnya berada di desa Tlogodepok, Rowo, Wagonayan, Patukgawemulyo, Pekutan, Winong dan Kertodeso. Sedangkan pasar dengan bangunan semi permanen berada di desa Karanggede dengan hari pasaran setiap hari.

Selain pasar sarana perdagangan yang berkembang di tengah masyarakat terlihat bertambahnya jumlah Mini Market menjadi 4 unit menurun dari tahun sebelumnya yang berjumlah 5 unit yang berada di desa Tlogodepok, Mirit dan Lembupurwo. Toko/warung sembako berjumlah 563 buah meningkat dari tahun sebelumnya yang hanya 556 buah toko sembako tersebar di seluruh desa di Kecamatan Mirit. Toko alat tulis dan jasa foto kopi ada 16 buah, selain itu reparasi dan bengkel motor, toko bahan bangunan dan toko kelontong juga meningkat di beberapa tahun ini.

7.1. Perdagangan

Table 7.1 Jumlah Pasar Menurut Desa dan Bentuk Bangunannya di Kecamatan Mirit Tahun 2017

Desa/Kelurahan	PASAR			Jumlah
	Bangunan Permanen	Bangunan Semi Permanen	Bangunan Tidak Permanen	
(1)	(2)	(3)	(4)	(5)
1 Mirit Petikusan	-	-	-	-
2 Tlogodepok	-	1	-	1
3 Mirit	-	-	-	-
4 Tlogopragoto	1	-	-	1
5 Lembupurwo	-	-	-	-
6 Wiromartan	-	-	-	-
7 Rowo	-	1	-	1
8 Singoyudan	-	-	-	-
9 Wergonayan	-	1	-	1
10 Selotumpeng	-	-	-	-
11 Sitibentar	-	-	-	-
12 Karanggede	-	-	1	1
13 Kertodeso	-	1	-	1
14 Patukrejomulyo	-	-	-	-
15 Patukgawemulyo	-	1	-	1
16 Mangunranan	-	-	-	-
17 Pekutan	-	1	-	1
18 Wirogaten	-	-	1	1
19 Winong	-	1	-	1
20 Ngabean	-	-	-	-
21 Sarwogadung	-	-	-	-
22 Krubungan	-	-	-	-
Jumlah	1	7	2	10

Sumber : Buku Profil Kecamatan Mirit

Tabel 7.2 Jumlah Sarana Perdagangan menurut Desa dan Jenisnya di Kecamatan Mirit Tahun 2017

Desa/Kelurahan	Supermarket / Swalayan	Mini Market	Toko/ Warung Sembako	Toko Alat Tulis/ Jasa Foto copy
(1)	(2)	(3)	(4)	(5)
1 Mirit Petikusan	-	-	22	-
2 Tlogodepok	-	2	27	2
3 Mirit	-	1	25	3
4 Tlogopragoto	-	-	44	1
5 Lembupurwo	-	1	32	-
6 Wiromartan	-	-	24	-
7 Rowo	-	-	17	-
8 Singoyudan	-	-	13	-
9 Wergonayan	-	-	16	2
10 Selotumpeng	-	-	22	-
11 Sitibentar	-	-	21	-
12 Karanggede	-	-	24	1
13 Kertodeso	-	-	31	-
14 Patukrejomulyo	-	-	13	-
15 Patukgawemulyo	-	-	26	-
16 Mangunranan	-	-	27	1
17 Pekutan	-	-	21	1
18 Wirogaten	-	-	36	1
19 Winong	-	-	25	2
20 Ngabean	-	-	37	-
21 Sarwogadung	-	-	48	1
22 Krubungan	-	-	12	-
Jumlah	-	4	563	15

Sumber : Buku Profil Kecamatan Mirit

Lanjutan : Tabel 7.2

Desa/Kelurahan	Toko Bahan Bangunan	Toko Sarana Pertanian	Toko Kelontong	Toko Pakaian Jadi
(1)	(6)	(7)	(8)	(9)
1 Mirit Petikusan	2	1	-	1
2 Tlogodepok	1	1	1	2
3 Mirit	3	-	1	-
4 Tlogopragoto	2	2	3	4
5 Lembupurwo	-	-	-	-
6 Wiromartan	1	1	-	-
7 Rowo	-	1	-	-
8 Singoyudan	-	-	-	-
9 Wergonayan	-	1	1	-
10 Selotumpeng	1	1	1	-
11 Sitibentar	2	1	-	-
12 Karanggede	1	2	-	1
13 Kertodeso	-	-	-	-
14 Patukrejomulyo	-	-	-	-
15 Patukgawemulyo	1	1	-	-
16 Mangunranan	1	1	1	-
17 Pekutan	-	1	-	-
18 Wirogaten	1	1	-	-
19 Winong	-	1	-	-
20 Ngabean	-	1	-	-
21 Sarwogadung	-	1	-	-
22 Krubungan	-	-	-	-
Jumlah	16	18	8	8

Sumber/Source: Buku Profil Kecamatan Mirit

Lanjutan : Tabel 7.1.2

Desa/Kelurahan	Bengkel/Reparasi			
	Mobil	Sepeda Motor	Sepeda	TV/Radio
(1)	(10)	(11)	(12)	(13)
1 Mirit Petikusan	2	2	1	-
2 Tlogodepok	-	2	-	1
3 Mirit	1	2	1	-
4 Tlogopragoto	-	3	2	2
5 Lembupurwo	-	5	-	-
6 Wiromartan	-	3	1	-
7 Rowo	-	-	-	-
8 Singoyudan	-	1	-	-
9 Wergonayan	-	3	1	-
10 Selotumpeng	1	1	1	1
11 Sitibentar	-	-	1	-
12 Karanggede	-	-	-	-
13 Kertodeso	-	1	1	1
14 Patukrejomulyo	-	1	1	-
15 Patukgawemulyo	-	1	-	-
16 Mangunranan	-	3	1	-
17 Pekutan	-	2	1	-
18 Wirogaten	-	1	2	1
19 Winong	-	2	-	-
20 Ngabean	-	2	-	-
21 Sarwogadung	1	3	1	1
22 Krubungan	-	1	-	-
Jumlah	5	39	15	7

Sumber/Source: Buku Profil Kecamatan Mirit

Tabel 7.1.3 Jumlah Bank KUD dan Koperasi Menurut Desa di Kecamatan Mirit, 2017

Desa/Kelurahan	BRI	BKD	BKK	KUD	Koperasi
(1)	(2)	(3)	(4)	(5)	(6)
1 Mirit Petikusan	-	-	-	-	-
2 Tlogodepok	-	1	1	-	-
3 Mirit	-	1	-	-	1
4 Tlogopragoto	1	1	-	-	-
5 Lembupurwo	-	1	-	-	-
6 Wiromartan	-	1	-	-	-
7 Rowo	-	1	-	-	-
8 Singoyudan	-	1	-	-	-
9 Wergonayan	-	1	-	-	-
10 Selotumpeng	-	1	-	-	-
11 Sitibentar	-	1	-	-	-
12 Karanggede	-	1	-	-	-
13 Kertodeso	-	1	-	-	-
14 Patukrejomulyo	-	1	-	-	-
15 Patukgawemulyo	-	1	-	-	-
16 Mangunranan	-	1	-	-	-
17 Pekutan	-	1	-	-	-
18 Wirogaten	-	1	-	-	-
19 Winong	-	1	-	-	2
20 Ngabean	-	1	-	-	-
21 Sarwogadung	-	1	-	-	-
22 Krubungan	-	1	-	-	-
Jumlah	1	21	1	-	3

Sumber/Source: Buku Profil Kecamatan Mirit

Tabel 7.1.4 Jumlah Fasilitas Anjungan Tunai Mandiri (ATM) Menurut Desa dan Jenis Bank di Kecamatan Mirit, 2017

Desa/Kelurahan	ATM				
	BRI	BNI	BCA	BPD Jateng	Lainnya
(1)	(2)	(3)	(4)	(5)	(6)
1 Mirit Petikusan	-	-	-	-	-
2 Tlogodepok	-	-	-	-	-
3 Mirit	-	-	-	1	-
4 Tlogopragoto	1	-	-	-	-
5 Lembupurwo	-	-	-	-	-
6 Wiromartan	-	-	-	-	-
7 Rowo	-	-	-	-	-
8 Singoyudan	-	-	-	-	-
9 Wergonayan	-	-	-	-	-
10 Selotumpeng	-	-	-	-	-
11 Sitibentar	-	-	-	-	-
12 Karanggede	-	-	-	-	-
13 Kertodeso	-	-	-	-	-
14 Patukrejomulyo	-	-	-	-	-
15 Patukgawemulyo	-	-	-	-	-
16 Mangunranan	-	-	-	-	-
17 Pekutan	-	-	-	-	-
18 Wirogaten	-	-	-	-	-
19 Winong	-	-	-	-	-
20 Ngabean	-	-	-	-	-
21 Sarwogadung	-	-	-	-	-
22 Krubungan	-	-	-	-	-
Jumlah	1	-	-	1	-

Sumber/Source: Buku Profil Kecamatan

Tabel 7.1.5 Harga Jual Hasil Pertanian Tanaman Pangan dari Produsen/
Table Petani menurut Komoditasnya di Kecamatan Mirit menurut
Bulan Tahun 2017

Bulan	Gabah Kering Giling			Kacang Tanah		Jagung Pipilan Kering (kwt)
	IR 64 (kwt)	Ciherang (kwt)	Lainya (kwt)	Belum di Kupas (kwt)	Wos/Dikupas (kwt)	
(1)	(2)	(3)	(4)	(5)	(6)	(7)
01. Januari	430,000	430,000	430,000	1,000,000	2,100,000	380,000
02. Februari	410,000	410,000	410,000	1,100,000	2,000,000	330,000
03. Maret	400,000	400,000	400,000	1,050,000	2,100,000	315,000
04. April	420,000	420,000	420,000	1,100,000	2,200,000	350,000
05. Mei	460,000	460,000	460,000	1,700,000	2,400,000	340,000
06. Juni	450,000	450,000	450,000	1,800,000	2,800,000	380,000
07. Juli	440,000	440,000	440,000	1,700,000	2,800,000	420,000
08. Agustus	460,000	460,000	460,000	1,800,000	2,800,000	400,000
09. September	530,000	530,000	530,000	1,600,000	2,400,000	360,000
10. Oktober	560,000	560,000	560,000	1,800,000	2,700,000	380,000
11. Nopember	570,000	570,000	570,000	1,800,000	2,700,000	330,000
12. Desember	590,000	590,000	590,000	1,400,000	2,000,000	350,000

Sumber : BPS Kebumen (Survei Harga Perdesaan)

Lanjutan : Tabel 7.1.5

Bulan	Cabai Segar				Sayuran Segar	
	Cabai Hijau (kwt)	Merah Besar (kwt)	Merah Keriting (kwt)	Cabai Rawit Campur (kwt)	Oyong/ Gmbas (kwt)	Terong (kwt)
(1)	(8)	(9)	(10)	(11)	(12)	(13)
01. Januari	1,700,000	2,700,000	3,200,000	9,100,000	350,000	600,000
02. Februari	1,500,000	1,800,000	2,300,000	9,500,000	340,000	500,000
03. Maret	800,000	1,400,000	2,200,000	7,500,000	300,000	520,000
04. April	700,000	800,000	1,200,000	3,800,000	280,000	450,000
05. Mei	1,100,000	1,500,000	2,000,000	4,000,000	300,000	400,000
06. Juni	600,000	1,400,000	700,000	2,200,000	400,000	260,000
07. Juli	400,000	700,000	900,000	2,500,000	400,000	200,000
08. Agustus	410,000	600,000	1,000,000	900,000	450,000	220,000
09. September	550,000	700,000	1,250,000	800,000	400,000	100,000
10. Oktober	700,000	1,050,000	1,700,000	1,000,000	450,000	200,000
11. Nopember	750,000	1,800,000	2,300,000	1,400,000	400,000	200,000
12. Desember	1,000,000	1,500,000	2,000,000	1,050,000	350,000	400,000

Sumber : BPS Kebumen (Survei Harga Perdesaan)

Lanjutan : Tabel 7.1.5

	Sayuran Segar					
	Kacang Panjang (kwt)	Bayam (kwt)	Kangkung (kwt)	Ketimun (kwt)	Tomat Sayur (kwt)	Pare Pahit (kwt)
	(14)	(15)	(16)	(17)	(18)	(19)
01. Januari	360,000	300,000	300,000	300,000	50,000	520,000
02. Februari	150,000	200,000	250,000	100,000	100,000	500,000
03. Maret	250,000	250,000	300,000	200,000	250,000	500,000
04. April	300,000	250,000	250,000	300,000	500,000	370,000
05. Mei	310,000	200,000	200,000	200,000	400,000	300,000
06. Juni	300,000	200,000	200,000	100,000	400,000	300,000
07. Juli	500,000	250,000	250,000	200,000	200,000	600,000
08. Agustus	400,000	200,000	200,000	350,000	200,000	400,000
09. September	430,000	200,000	200,000	70,000	180,000	350,000
10. Oktober	500,000	150,000	150,000	300,000	250,000	400,000
11. Nopember	300,000	150,000	150,000	70,000	120,000	450,000
12. Desember	150,000	150,000	150,000	200,000	250,000	350,000

Sumber : BPS Kebumen (Survei Harga Perdesaan)

Lanjutan : Tabel 7.1.5

Bulan	Buah Segar					
	Jeruk Siam (kwt)	Pepaya Calivornia (kwt)	Bengkoang (kwt)	Melon (kwt)	Semangka Merah ada Biji (kwt)	Semangka Kuning ada Biji (kwt)
(1)	(20)	(21)	(22)	(23)	(24)	(25)
01. Januari	1,300,000	220,000	80,000	480,000	240,000	260,000
02. Februari	1,200,000	230,000	90,000	450,000	250,000	270,000
03. Maret	1,200,000	230,000	100,000	450,000	250,000	270,000
04. April	1,300,000	230,000	100,000	500,000	200,000	220,000
05. Mei	1,100,000	220,000	90,000	500,000	200,000	330,000
06. Juni	1,100,000	350,000	150,000	600,000	300,000	280,000
07. Juli	1,100,000	350,000	150,000	600,000	250,000	330,000
08. Agustus	800,000	350,000	100,000	500,000	300,000	330,000
09. September	900,000	300,000	100,000	500,000	250,000	100,000
10. Oktober	1,000,000	300,000	100,000	300,000	80,000	120,000
11. Nopember	1,100,000	300,000	80,000	350,000	100,000	120,000
12. Desember	1,100,000	300,000	90,000	300,000	70,000	80,000

Sumber : BPS Kebumen (Survei Harga Perdesaan)

Tabel 7.1.6 Harga Beli Bibit Padi, Palawija dan Holtikultura yang di Bayar Petani di Kecamatan Mirit menurut Bulan Tahun 2017

Bulan	Bibit Padi			Bibit Palawija		
	IR 64 (kg)	Ciherang (kg)	Lainya (kg)	Jagung Hibrida Dekalb (kg)	Jagung Hibrida Dua Tongkol	Kacang Tanah Kering (kg)
(1)	(2)	(3)	(4)	(5)	(6)	(7)
01 Januari	15,000	15,000	14,000	79,000	60,000	11,000
02 Februari	15,000	15,000	14,000	79,000	60,000	12,000
03 Maret	15,000	15,000	14,000	79,000	60,000	12,000
04 April	15,000	15,000	14,000	79,000	60,000	12,000
05 Mei	15,000	15,000	14,000	79,000	60,000	18,000
06 Juni	14,000	14,000	14,000	79,000	60,000	19,000
07 Juli	14,000	14,000	14,000	79,000	60,000	19,000
08 Agustus	14,000	14,000	14,000	79,000	60,000	19,000
09 September	14,000	14,000	14,000	79,000	60,000	19,000
10 Oktober	15,000	15,000	15,000	79,000	60,000	19,000
11 Nopember	15,000	15,000	15,000	79,000	60,000	19,000
12 Desember	15,000	15,000	15,000	79,000	60,000	19,000

Sumber/Source: BPS Kebumen (Survei Harga Perdesaan)

Lanjutan : Tabel 7.1.6

Bulan	Bibit Sayur -Sayuran					
	Cabai Merah Hibrida TM (10 gr)	Cabai Rawit Unggul (10 gr)	Kacang Panjang Hibrida (kg)	Pare Pahit Hibrida (10 gr)	Terong Panjang Hibrida (10 gr)	Ketimun Hibrida (1 ons)
	(1)	(8)	(9)	(10)	(11)	(12)
01 Januari	110,000	36,000	184,000	160,000	420,000	380,000
02 Februari	120,000	37,000	184,000	160,000	420,000	380,000
03 Maret	120,000	37,000	184,000	160,000	420,000	380,000
04 April	120,000	37,000	184,000	160,000	420,000	380,000
05 Mei	120,000	37,000	184,000	160,000	420,000	380,000
06 Juni	120,000	37,000	240,000	170,000	450,000	380,000
07 Juli	120,000	37,000	240,000	170,000	450,000	380,000
08 Agustus	120,000	37,000	240,000	170,000	450,000	380,000
09 September	120,000	37,000	240,000	170,000	450,000	380,000
10 Oktober	120,000	37,000	240,000	170,000	450,000	380,000
11 Nopember	120,000	37,000	240,000	170,000	450,000	380,000
12 Desember	120,000	35,000	240,000	170,000	450,000	380,000

Sumber/Source: BPS Kebumen (Survei Harga Perdesaan)

Tabel 7.1.7 Harga Beli Pupuk dan Obat yang di Bayar Petani di Kecamatan Mirit menurut Bulan Tahun 2017

Bulan	Pupuk			Obat Insektisida		
	Urea (kg)	TSP (kg)	ZA (kg)	Furadan (kg)	Fastak (liter)	Agrimec (100ml)
(1)	(2)	(3)	(4)	(5)	(6)	(7)
01 Januari	2,200	2,400	1,800	15,000	125,000	155,000
02 Februari	2,200	2,400	1,800	15,000	125,000	158,000
03 Maret	2,200	2,400	1,800	15,000	125,000	158,000
04 April	2,200	2,400	1,800	15,000	125,000	158,000
05 Mei	2,200	2,400	1,800	15,000	125,000	158,000
06 Juni	2,200	2,400	1,800	15,000	125,000	170,000
07 Juli	2,200	2,400	1,800	15,000	125,000	170,000
08 Agustus	2,200	2,400	1,800	15,000	125,000	170,000
09 September	2,200	2,400	1,800	15,000	125,000	170,000
10 Oktober	2,200	2,400	1,800	15,000	125,000	170,000
11 Nopember	2,200	2,400	1,800	15,000	125,000	170,000
12 Desember	2,200	2,400	1,800	15,000	125,000	170,000

Sumber/Source: BPS Kebumen (Survei Harga Perdesaan)

Lanjutan : Tabel 7.1.7

Bulan	Obat Herbisida			Bakterisida		
	DMA-6 (liter)	Gramaxone (liter)	Roundup (liter)	Score (liter)	Puanmur (liter)	Stamycin (liter)
(1)	(8)	(9)	(10)	(11)	(12)	(13)
01 Januari	127,000	63,000	120,000	625,000	360,000	900,000
02 Februari	127,500	63,000	120,000	625,000	360,000	900,000
03 Maret	160,000	63,000	100,000	625,000	360,000	900,000
04 April	160,000	63,500	100,000	625,000	360,000	900,000
05 Mei	160,000	63,500	100,000	625,000	360,000	900,000
06 Juni	160,000	63,500	100,000	625,000	360,000	900,000
07 Juli	160,000	63,500	100,000	625,000	360,000	900,000
08 Agustus	160,000	63,500	100,000	625,000	360,000	900,000
09 September	160,000	63,500	100,000	625,000	360,000	900,000
10 Oktober	160,000	63,500	100,000	650,000	360,000	900,000
11 Nopember	160,000	63,500	100,000	650,000	360,000	900,000
12 Desember	160,000	63,500	90,000	650,000	360,000	900,000

Sumber/Source: BPS Kebumen (Survei Harga Perdesaan)

Tabel 7.1.8 Harga Barang Modal di Bayar Petani di Kecamatan Mirit menurut Bulan Tahun 2017

Bulan	Barang Modal					
	Tampah/ Nyiru	Karung Plastik	Cangkul Pandai besi	Cangkul Pabrik	Arit/ Sabit	Golok/ parang
(1)	(2)	(3)	(4)	(5)	(6)	(7)
01 Januari	25,000	3,000	100,000	70,000	50,000	40,000
02 Februari	25,000	3,000	100,000	70,000	50,000	40,000
03 Maret	25,000	3,000	100,000	70,000	50,000	40,000
04 April	25,000	3,000	100,000	70,000	50,000	40,000
05 Mei	25,000	3,000	100,000	70,000	50,000	40,000
06 Juni	25,000	3,000	100,000	70,000	50,000	40,000
07 Juli	25,000	3,000	100,000	70,000	50,000	40,000
08 Agustus	25,000	3,000	100,000	70,000	60,000	40,000
09 September	25,000	3,000	100,000	70,000	60,000	50,000
10 Oktober	25,000	3,000	100,000	70,000	60,000	50,000
11 Nopember	25,000	3,000	100,000	70,000	60,000	50,000
12 Desember	25,000	3,000	100,000	70,000	60,000	50,000

Sumber/Source: BPS Kebumen (Survei Harga Perdesaan)

Lanjutan : Tabel 7.1.8

Bulan	Barang Modal					
	Ember Plastk	Mesin Pempa Air	Kereta dorong	Sprayer Elektrik	Mulsa	Traktor Tangan Kubota
(1)	(8)	(9)	(10)	(11)	(12)	(13)
01 Januari	15,000	3,000,000	430,000	785,000	600,000	23,000,000
02 Februari	20,000	3,000,000	450,000	785,000	600,000	23,000,000
03 Maret	20,000	3,000,000	450,000	785,000	600,000	23,000,000
04 April	20,000	3,300,000	450,000	785,000	600,000	23,000,000
05 Mei	20,000	3,300,000	480,000	785,000	600,000	23,000,000
06 Juni	20,000	3,300,000	480,000	785,000	600,000	25,000,000
07 Juli	20,000	3,300,000	480,000	785,000	600,000	25,000,000
08 Agustus	20,000	3,300,000	480,000	785,000	600,000	25,000,000
09 September	20,000	3,300,000	480,000	785,000	600,000	25,000,000
10 Oktober	20,000	3,300,000	480,000	750,000	600,000	25,000,000
11 Nopember	20,000	3,300,000	480,000	750,000	600,000	25,000,000
12 Desember	20,000	3,300,000	480,000	750,000	600,000	25,000,000

Sumber/Source: BPS Kebumen (Survei Harga Perdesaan

Hotel dan Pariwisata

Hotel and Tourism

8



<https://kebunperikanan.go.id>

ULASAN

Obyek wisata yang potensi di wilayah Kecamatan Mirit sampai Tahun 2017 belum di kelola dan di kembangkan oleh Pemerintah Daerah maupun pihak swasta, Tempat wisata musiman yang banyak pengunjungnya adalah pantai Laguna yang berada di desa Lembupurwo dan Pantai Mirit Petikusan, Pengunjung wisata masih di dominasi oleh wisatawan lokal yang banyak berkunjung pada musim lebaran dan hari Minggu maupun hari libur selama tahun 2017 jumlah pengunjung lebih meningkat di banding pada tahun sebelumnya, jumlah pengunjung mencapai 24.220 orang wisatawan.

Wisata Religi yang berada di Kecamatan Mirit di tetapkan sebagai salah satu cagar budaya di wilayah Kabupaten Kebumen yang merupakan makam seorang ulama yang di kenal sebagai tokoh penyebar agama islam di wilayah Kabupaten Kebumen yang merupakan keturunan dari kerajaan Majapahit, dikenal dengan Makam Mbah Lancing. Pengunjung dengan tujuan untuk berziarah paling banyak pada bulan Sya'ban atau bulan ruwah dan Pada malam Jum'at Kliwon. Jumlah pengunjung atau wisatawan pada Tahun 2017 mencapai 4.150 Pengunjung meningkat dari tahun-tahun sebelumnya.

Tabel 8.1.1 Jumlah Restoran/Rumah Makan Menurut Desa di Kecamatan Mirit, 2015, 2016 dan 2017

Desa/Kelurahan	2015	2016	2017
(1)	(2)	(3)	(4)
1 Mirit Petikusan	-	-	-
2 Tlogodepok	-	-	-
3 Mirit	-	-	-
4 Tlogopragoto	-	-	1
5 Lembupurwo	-	1	2
6 Wiromartan	-	-	-
7 Rowo	-	-	-
8 Singoyudan	-	-	-
9 Wergonayan	-	-	-
10 Selotumpeng	-	-	-
11 Sitibentar	-	-	-
12 Karanggede	-	-	-
13 Kertodeso	-	-	-
14 Patukrejomulyo	-	-	-
15 Patukgawemulyo	-	-	-
16 Mangunranan	1	1	-
17 Pekutan	-	-	-
18 Wirogaten	-	-	-
19 Winong	-	-	-
20 Ngabean	-	-	-
21 Sarwogadung	-	-	-
22 Krubungan	-	-	-
Jumlah	1	2	3

Sumber : Buku Profil Kecamatan Mirit

Tabel 8.1.2 Jumlah Restoran/Rumah Makan, Warung Makan, Kedai Makan dan Catering Menurut Desa di Kecamatan Mirit, Tahun 2017

Penyedia Akomodasi Makan/Minum				
Desa/Kelurahan	Rumah Makan	Warung Makan	Kedai Makan Minum	Catering/ Lainnya
(1)	(2)	(3)	(4)	(5)
1 Mirit Petikusan	-	4	1	-
2 Tlogodepok	-	4	4	2
3 Mirit	-	2	12	-
4 Tlogopragoto	1	6	6	1
5 Lembupurwo	2	6	22	1
6 Wiromartan	-	3	2	-
7 Rowo	-	1	1	-
8 Singoyudan	-	-	1	-
9 Wergonayan	-	-	2	-
10 Selotumpeng	-	-	-	-
11 Sitibentar	-	1	2	1
12 Karanggede	-	2	-	-
13 Kertodeso	-	-	2	1
14 Patukrejomulyo	-	-	-	-
15 Patukgawemulyo	-	-	2	-
16 Mangunranan	-	2	2	-
17 Pekutan	-	1	1	-
18 Wirogaten	-	-	3	-
19 Winong	-	-	5	-
20 Ngabean	-	-	1	-
21 Sarwogadung	-	3	1	-
22 Krubungan	-	-	-	-
Jumlah	3	35	70	6

Sumber : Buku Profil Kecamatan Mirit

Tabel 8.1.3 Jumlah Wisatawan Mancanegara dan Domestik di Pantai Mirit Petikusan dan Pantai Laguna Desa lembupurwo dan Wisata Religi Kecamatan Mirit Tahun 2011-2017

Tahun <i>Year</i>	Wisatawan <i>Visitors</i>		Jumlah <i>Total</i>
	Mancanegara <i>International</i>	Domestic <i>Domestic</i>	
(1)	(2)	(3)	(4)
2011	0	12 680	12 680
2012	0	16 450	16 450
2013	0	17 750	17 750
2014	0	18 620	18 620
2015	0	19 040	19 040
2016	0	22 880	22 880
2017	0	28 370	28 370

Sumber : Profil Kecamatan Mirit

Tabel 8.1.4 Banyaknya Obyek Wisata Musiman dan Wisata Religi menurut Jumlah Pengunjung di Kecamatan Mirit Tahun 2017

	Desa/Kelurahan	Obyek Wisata Musiman/ Wisata Religi	Tempat Wisata	Jumlah Pengunjung
	(1)	(2)	(3)	(4)
1	Mirit Petikusan	Pantai Mirit Petikusan	1	3 760
2	Tlogodepok		-	
3	Mirit	Makam Mbah Lancing	1	4 150
4	Tlogopragoto		-	
5	Lembupurwo	Pantai Laguna Lembupurwo	1	20 460
6	Wiromartan		-	
7	Rowo		-	
8	Singoyudan		-	
9	Wergonayan		-	
10	Selotumpeng		-	
11	Sitibentar		-	
12	Karanggede		-	
13	Kertodeso		-	
14	Patukrejomulyo		-	
15	Patukgawemulyo		-	
16	Mangunranan		-	
17	Pekutan		-	
18	Wirogaten		-	
19	Winong		-	
20	Ngabean		-	
21	Sarwogadung		-	
22	Krubungan		-	
	Jumlah		3	28 370

Sumber : Profil Kecamatan Mirit

Transportasi dan Komunikasi

9

Mobil Pribadi

365 unit



Jumlah Sepeda Motor

14.166 Unit



Sepeda

14.931 Unit



ULASAN

Kecamatan Mirit merupakan pintu gerbang untuk masuk ke Kabupaten Kebumen terutama untuk jalan selatan selatan dari Yogyakarta – Cilacap. Pembangunan Jalan Nasional di Kecamatan Mirit sudah selesai dan dapat dilalui oleh kendaraan umum, sepanjang 8,1 Km yang melalui 6 desa yaitu Miritpetikusan, Tlogodepok, Mirit, Tlogopragoto, Lembupurwo dan Wiromartan.

Jalan di Kecamatan Mirit menurut permukaan jalan aspal 94,0 Km, jalan diperkeras 29,1 km dan jalan masih tanah 33,2 km. Menurut kondisinya jalan kondisi baik 83,8 km kondisi sedang 23,1 dan kondisi rusak ringan 22,3 km sedangkan rusak berat 27,1 Km.

Jumlah kendaraan bermotor di Kecamatan Mirit setiap tahun mengalami peningkatan pada tahun 2017 dapat dirinci sebagai berikut: mobil penumpang sebanyak 14 buah, truk/pick Up sebanyak 175 buah mobil Pribadi 365 buah sedangkan sepeda motor 14.166 buah. Kendaraan tidak bermotor becak 65 buah, dokar/andong 23 buah dan sepeda 14.931 buah.

Jumlah Kantor Pos di Kecamatan Mirit hanya ada 1 unit yang berada di desa Tlogodepok, Base Transceiver System (BTS) Atau Menara Telekomunikasi ada 7 unit, sedangkan jumlah konter atau penjual pulsa Hp ada 76 Unit.

Tabel 9.1.1 Panjang Jalan Menurut Desa dan Jenis Permukaan Jalan di Kecamatan Mirit (km), 2017

Desa/Kelurahan	Jenis Permukaan Jalan			Jumlah Total
	Aspal	Diperkeras/ Paving/ Kerikil	Tanah/ Lainnya	
(1)	(2)	(3)	(4)	(5)
1 Mirit Petikusan	6.8	1.6	3.5	11.9
2 Tlogodepok	8.2	2.8	6.4	17.4
3 Mirit	5.3	1.2	3.8	10.3
4 Tlogopragoto	6.4	1.4	3.3	11.1
5 Lembupurwo	7.6	3.5	7.1	18.2
6 Wiromartan	5.2	0.6	0.8	6.6
7 Rowo	2.0	0.3	0.3	2.6
8 Singoyudan	2.8	1.3	0.4	4.5
9 Wergonayan	3.4	0.8	0.8	5.0
10 Selotumpeng	2.6	1.4	0.8	4.8
11 Sitibentar	3.3	1.2	0.7	5.2
12 Karanggede	3.6	1.6	0.4	5.6
13 Kertodeso	4.4	1.6	0.6	6.6
14 Patukrejomulyo	1.3	1.1	0.2	2.6
15 Patukgawemulyo	3.4	1.7	0.7	5.8
16 Mangunranan	3.7	0.9	0.4	5.0
17 Pekutan	3.3	1.2	0.5	5.0
18 Wirogaten	5.9	2.3	0.8	9.0
19 Winong	4.2	0.6	0.4	5.2
20 Ngabean	4.8	1.6	0.7	7.1
21 Sarwogadung	4.2	1.1	0.4	5.7
22 Krubungan	1.6	0.6	0.2	2.4
Jumlah	94.0	30.4	33.2	157.6

Sumber : Buku Profil Kecamatan Mirit

TRANSPORTASI DAN KOMUNIKASI

Lanjutan : Tabel 9.1.1

Desa/Kelurahan	Kondisi Jalan			
	Baik	Sedang	Rusak	Rusak Berat
(1)	(2)	(3)	(4)	(5)
1 Mirit Petikusan	5.6	1.6	1.0	3.7
2 Tlogodepok	7.6	1.2	2.8	5.8
3 Mirit	4.9	1.4	1.2	2.8
4 Tlogopragoto	5.3	1.1	1.4	3.3
5 Lembupurwo	6.3	2.8	3.5	5.6
6 Wiromartan	4.2	0.8	0.6	1.0
7 Rowo	1.9	0.4	0.2	0.1
8 Singoyudan	2.2	0.5	0.4	1.4
9 Wergonayan	3.2	1.0	0.4	0.4
10 Selotumpeng	2.1	1.0	1.4	0.3
11 Sitibentar	2.9	1.0	1.2	0.1
12 Karanggede	3.6	1.0	0.6	0.4
13 Kertodeso	4.4	0.7	0.9	0.6
14 Patukrejomulyo	1.0	0.7	0.4	0.5
15 Patukgawemulyo	2.9	1.6	1.0	0.3
16 Mangunranan	2.4	1.3	0.9	0.4
17 Pekutan	3.1	0.9	0.5	0.5
18 Wirogaten	5.7	1.3	1.6	0.4
19 Winong	4.1	0.3	0.6	0.2
20 Ngabean	4.6	1.4	0.8	0.3
21 Sarwogadung	4.3	0.5	0.7	0.2
22 Krubungan	1.5	0.6	0.2	0.1
Jumlah	83.8	23.1	22.3	28.4

Sumber : Buku Profil Kecamatan Mirit

Tabel 9.1.2 Jumlah Kendaraan Bermotor dan Tidak Bermotor Menurut Desa dan Jenis Kendaraan di Kecamatan Mirit, 2017

Desa/Kelurahan	Jenis Kendaraan			
	Mobil Penumpang Bus/Minibus	Angkudes	Truk/ Pick Up	Mobil Pribadi
(1)	(2)	(3)	(4)	(5)
1 Mirit Petikusan	-	-	11	12
2 Tlogodepok	-	2	13	16
3 Mirit	-	-	9	12
4 Tlogopragoto	1	4	10	17
5 Lembupurwo	-	3	16	18
6 Wiromartan	-	-	7	21
7 Rowo	-	1	8	18
8 Singoyudan	-	-	6	11
9 Wergonayan	1	2	8	12
10 Selotumpeng	-	2	7	16
11 Sitibentar	-	2	7	21
12 Karanggede	-	1	6	23
13 Kertodeso	-	-	8	31
14 Patukrejomulyo	-	-	4	16
15 Patukgawemulyo	8	2	8	23
16 Mangunranan	-	-	9	23
17 Pekutan	-	1	8	26
18 Wirogaten	-	-	11	29
19 Winong	-	-	6	32
20 Ngabean	-	-	16	37
21 Sarwogadung	4	2	12	41
22 Krubungan	-	-	6	16
Jumlah	14	22	196	471

Sumber : Buku Profil Kecamatan Mirit

TRANSPORTASI DAN KOMUNIKASI

Lanjutan : Tabel 9.1.2

Desa/Kelurahan	Jenis Kendaraan			
	Becak	Dokar/Andong	Sepeda Motor	Sepeda
(1)	(2)	(3)	(4)	(5)
1 Mirit Petikusan	1	-	459	471
2 Tlogodepok	3	-	812	832
3 Mirit	3	-	529	543
4 Tlogopragoto	5	-	574	588
5 Lembupurwo	3	-	1,125	1,153
6 Wiromartan	2	-	534	546
7 Rowo	3	2	562	577
8 Singoyudan	-	3	400	410
9 Wergonayan	2	2	641	657
10 Selotumpeng	3	-	797	817
11 Sitibentar	3	-	627	643
12 Karanggede	-	-	506	517
13 Kertodeso	2	1	974	1,092
14 Patukrejomulyo	1	-	367	376
15 Patukgawemulyo	-	-	579	593
16 Mangunranan	2	-	696	714
17 Pekutan	2	2	660	675
18 Wirogaten	3	-	616	1,011
19 Winong	3	3	621	587
20 Ngabean	7	-	1,176	160
21 Sarwogadung	8	2	985	1,010
22 Krubungan	2	-	351	360
Jumlah	58	15	14,591	14,334

Sumber : Buku Profil Kecamatan Mirit

Tabel 9.2.1 Jumlah Kantor Pos, BTS atau Tower HP, Konter Hp dan Penjual Pulsa di Kecamatan Mirit, 2017

Desa/ Kelurahan	Kantor Pos	BTS/ Tower HP	Konter HP dan Penjual Pulsa
(1)	(2)	(3)	(4)
1 Mirit Petikusan	-	-	4
2 Tlogodepok	1	2	5
3 Mirit	-	-	3
4 Tlogopragoto	-	1	5
5 Lembupurwo	-	1	4
6 Wiromartan	-	-	3
7 Rowo	-	-	3
8 Singoyudan	-	-	2
9 Wergonayan	-	-	3
10 Selotumpeng	-	-	2
11 Sitibentar	-	-	4
12 Karanggede	-	-	3
13 Kertodeso	-	1	3
14 Patukrejomulyo	-	-	2
15 Patukgawemulyo	-	1	3
16 Mangunranan	-	-	5
17 Pekutan	-	-	3
18 Wirogaten	-	-	4
19 Winong	-	1	5
20 Ngabean	-	-	4
21 Sarwogadung	-	-	4
22 Krubungan	-	-	2
Jumlah	1	7	76

Sumber/Source: Buku Profil Kecamatan Mirit

Keuangan Daerah dan Harga

Local Finance and Price

10



<https://kebun...bps.co.id>

ULASAN

Keuangan Desa

Gambaran Keuangan Desa di Kecamatan Mirit dapat di lihat Pendapatan sebesar Rp.26.645.504.643,- yang terdiri dari komponen Pendapatan Asli Daerah (PADes) hanya berjumlah Rp.1.504.900.143,- terdiri dari bengkok (92,14%), kemakmuran (4,98 %), BUMDes (1,21%) dan Lainnya (1,68%) pendapatan Transfer baik dari Pemerintah Pusat, Pemerintah Provinsi maupun pemerintah Kabupaten sebesar Rp.25.140.604.643,- dengan rincian sumber dana Alokasi Dana Desa (ADD) sebesar 24,21 Persen, Dana Desa (DD) sebesar 69,11 persen, Bantuan keuangan Provinsi (BanProv) sebesar 3,06 persen, Bantuan Keuangan TPQ 0,44 Persen, Bagi Hasil Pajak daerah 1,09 Persen sedangkan bagi hasil retrebusi sebesar 0,40 persen, Dari 22 desa di Kecamatan Mirit di rata-rata keuangan setiap desa Rp.1.211.159.301. Keuangan Desa meningkat dari tahun sebelumnya hal ini di pengaruhi oleh meningkatnya Dana Desa dan Dana Alokasi Desa yang mengikat setiap tahunnya.

Pajak Bumi dan Bangunan (PBB) yang harus di bayar oleh Wajib Pajak di Kecamatan Mirit Tahun 2017 juga mengalami peningkatan, Dari jumlah Surat Pemberitahuan Pajak Terhutang (SPPT) Sebanyak 54.705 Lembar dengan total Pajak Terhutang Rp. 877.127.300,- Sesuai dengan Program Kantor Pajak Pratama Kabupaten Kebumen pembayaran Pajak sehari lunas pada Tahun 2017 di Kecamatan Mirit telah berhasil lunas 100 persen.

10.1 KEUANGAN DESA

Tabel 10.1.1 Pendapatan Asli Desa (PADes) di Kecamatan Mirit menurut Desa Tahun 2017

Desa/Kelurahan	Tanah Kas Desa			BUMDes	Jumlah
	Bengkok	Kemakmuran	Swadaya/ Lainnya		
(1)	(2)	(3)	(4)	(5)	(6)
1 Mirit Petikusan	17,267,911	-	-	1,062,000	18,329,911
2 Tlogodepok	38,600,000	-	2,580,000	600,000	41,780,000
3 Mirit	6,610,000	-	5,688,000	-	12,298,000
4 Tlogopragoto	46,420,000	-	500,000	-	46,920,000
5 Lembupurwo	38,640,000	-	9,000,000	-	47,640,000
6 Wiromartan	48,150,000	-	-	-	48,150,000
7 Rowo	41,675,000	-	-	-	41,675,000
8 Singoyudan	68,800,000	-	-	-	68,800,000
9 Wergonayan	42,400,000	-	-	-	42,400,000
10 Selotumpeng	34,542,500	-	-	-	34,542,500
11 Sitibentar	28,104,000	-	-	-	28,104,000
12 Karanggede	141,188,617	-	-	1,000,000	142,188,617
13 Kertodeso	82,929,400	-	-	600,000	83,529,400
14 Patukrejomulyo	34,980,000	9,000,000	2,000,000	-	45,980,000
15 Patukgawemulyo	54,720,000	-	5,000,000	12,000,000	71,720,000
16 Mangunranan	61,472,000	-	-	-	61,472,000
17 Pekutan	77,625,000	13,259,000	-	500,000	91,384,000
18 Wirogaten	154,200,000	7,875,000	-	1,281,715	163,356,715
19 Winong	33,475,000	14,275,000	-	1,100,000	48,850,000
20 Ngabean	220,600,000	9,500,000	450,000	-	230,550,000
21 Sarwogadung	75,130,000	12,500,000	-	-	87,630,000
22 Krubungan	39,130,000	8,470,000	-	-	47,600,000
Jumlah	1,386,659,428	74,879,000	25,218,000	18,143,715	1,504,900,143

Sumber/Source: Kantor Kecamatan Mirit

Tabel 10.1.2 Banyaknya Alokasi Dana Desa (ADD) dan Dana Desa (DD) Bantuan Keuangan Provinsi, Bagihasil Pajak dan Retrebusi menurut Desa di Kecamatan Mirit 2017

Desa/Kelurahan		Alokasi Dana Desa (ADD) Rp.	Dana Desa (DD) Rp.	Bantuan Keuangan Provinsi Rp.	Bantuan Pasar Desa Rp.
(1)	(2)	(3)	(4)	(5)	
1	Mirit Petikusan	272,221,900	780,283,000	35,000,000	-
2	Tlogodepok	299,077,000	805,083,000	35,000,000	-
3	Mirit	256,823,700	784,366,000	35,000,000	-
4	Tlogopragoto	265,321,800	785,722,000	35,000,000	-
5	Lembupurwo	354,470,300	835,731,000	35,000,000	-
6	Wiromartan	269,490,100	772,997,000	35,000,000	-
7	Rowo	257,108,600	772,733,000	35,000,000	-
8	Singoyudan	255,618,000	784,498,000	35,000,000	-
9	Wergonayan	284,358,900	795,052,000	35,000,000	150,000,000
10	Selotumpeng	300,339,000	815,861,000	35,000,000	-
11	Sitibentar	279,170,800	798,472,000	35,000,000	-
12	Karanggede	251,648,500	773,766,000	35,000,000	-
13	Kertodeso	299,339,500	806,616,000	35,000,000	-
14	Patukrejomulyo	243,181,000	778,419,000	35,000,000	-
15	Patukgawemulyo	269,725,300	781,670,000	35,000,000	100,000,000
16	Mangunranan	278,340,200	790,990,000	35,000,000	-
17	Pekutan	260,267,700	776,359,000	35,000,000	75,000,000
18	Wirogaten	302,995,700	808,066,000	35,000,000	-
19	Winong	246,076,800	760,247,000	35,000,000	100,000,000
20	Ngabean	316,763,500	810,665,000	35,000,000	-
21	Sarwogadung	289,949,200	787,451,000	35,000,000	-
22	Krubungan	233,695,600	770,740,000	35,000,000	-
Jumlah		6,085,983,100	17,375,787,000	770,000,000	425,000,000

Sumber/Source: Kantor Kecamatan Mirit

Lanjutan : Tabel 10.1.2

Desa/Kelurahan	Bantuan Keuangan TPQ Rp.	Bagi Hasil Pajak (PHP) Rp.	Bagi Hasil Retrebusi (BHR) Rp.	Total Keuangan Desa Rp.
(1)		(5)	(6)	(7)
1 Mirit Petikusan	5,000,000	11,840,500	4,320,400	1,126,995,711
2 Tlogodepok	5,000,000	12,199,800	4,320,400	1,202,460,200
3 Mirit	5,000,000	11,523,300	4,320,400	1,109,331,400
4 Tlogopragoto	5,000,000	11,868,800	8,184,300	1,158,016,900
5 Lembupurwo	5,000,000	12,886,700	4,320,400	1,295,048,400
6 Wiromartan	5,000,000	12,117,900	4,320,400	1,147,075,400
7 Rowo	5,000,000	11,763,500	4,798,400	1,128,078,500
8 Singoyudan	5,000,000	12,200,200	4,320,400	1,165,436,600
9 Wergonayan	5,000,000	12,529,600	4,320,400	1,328,660,900
10 Selotumpeng	5,000,000	13,061,300	4,320,400	1,208,124,200
11 Sitibentar	5,000,000	12,543,100	4,320,400	1,162,610,300
12 Karanggede	5,000,000	12,804,200	4,320,400	1,224,727,717
13 Kertodeso	5,000,000	12,527,200	4,320,400	1,246,332,500
14 Patukrejomulyo	5,000,000	12,426,600	4,320,400	1,124,327,000
15 Patukgawemulyo	5,000,000	12,727,100	4,320,400	1,280,162,800
16 Mangunranan	5,000,000	12,429,500	4,320,400	1,187,552,100
17 Pekutan	5,000,000	14,292,200	4,320,400	1,261,623,300
18 Wirogaten	5,000,000	12,323,900	4,320,400	1,331,062,715
19 Winong	5,000,000	12,489,000	4,320,400	1,211,983,200
20 Ngabean	5,000,000	13,706,000	4,320,400	1,416,004,900
21 Sarwogadung	5,000,000	12,302,600	4,320,400	1,221,653,200
22 Krubungan	5,000,000	11,880,700	4,320,400	1,108,236,700
Mirit	110,000,000	274,443,700	99,390,700	26,645,504,643

Sumber/Source: Kantor Kecamatan Mirit

Tabel 10.1.3 Pagu Pajak Bumi dan Bangunan menurut Desa di Kecamatan Mirit Tahun 2017
Table

Desa/Kelurahan	Pajak Bumi dan Bangunan			
	STTS	Baku	Bayar	Sisa
(1)	(2)	(3)	(4)	(5)
1 Mirit Petikusan	2,304	20,013,842	20,013,842	-
2 Tlogodepok	3,199	31,451,286	31,451,286	-
3 Mirit	1,661	12,709,787	12,709,787	-
4 Tlogopragoto	1,329	22,296,907	22,296,907	-
5 Lembupurwo	3,102	57,571,835	57,571,835	-
6 Wiromartan	1,514	29,736,147	29,736,147	-
7 Rowo	1,778	22,401,666	22,401,666	-
8 Singoyudan	1,719	28,555,719	28,555,719	-
9 Wergonayan	2,121	36,399,755	36,399,755	-
10 Selotumpeng	2,182	52,229,373	52,229,373	-
11 Sitibentar	1,979	43,058,277	43,058,277	-
12 Karanggede	2,184	48,049,605	48,049,605	-
13 Kertodeso	3,318	38,668,836	38,668,836	-
14 Patukrejomulyo	1,459	40,948,190	40,948,190	-
15 Patukgawemulyo	2,143	50,111,232	50,111,232	-
16 Mangunranan	2,588	38,263,700	38,263,700	-
17 Pekutan	2,479	36,644,120	36,644,120	-
18 Wirogaten	4,588	92,968,542	92,968,542	-
19 Winong	2,410	38,797,468	38,797,468	-
20 Ngabean	4,767	77,113,001	77,113,001	-
21 Sarwogadung	4,261	36,371,378	36,371,378	-
22 Krubungan	1,620	22,766,634	22,766,634	-
Jumlah	54,705	877,127,300	877,127,300	-

Sumber/Source: Kantor Kecamatan Mirit

DATA

MENCERDASKAN BANGSA

ISBN 978-602-5476-18-1



**BADAN PUSAT STATISTIK
KABUPATEN KEBUMEN**

Jl. Arungbinang No. 17 A Kebumen 54321 Telp/Fax : (0287) 381163
Website : kebumenkab.bps.go.id email : bps3305@bps.go.id