

KABUPATEN MERAUKE DALAM ANGKA 2023

M E R A U K E R E G E N C Y I N F I G U R E S



**BADAN PUSAT STATISTIK
KABUPATEN MERAUKE**



KABUPATEN MERAUKE DALAM ANGKA 2023

MERAUKE REGENCY IN FIGURES



KABUPATEN MERAUKE DALAM ANGKA
Merauke Regency in Figures
2023

ISSN: 0215-7004

No. Publikasi/*Publication Number*: 94010.2302

Katalog /*Catalog*: 1102001.9401

Ukuran Buku/*Book Size*: 14,8 cm x 21 cm

Jumlah Halaman/*Number of Pages* : xxxviii + 340 hal/*pages*

Naskah/*Manuscript*:

BPS KABUPATEN MERAUKE

BPS-Statistics of Merauke Regency

Penyunting/*Editor*:

BPS KABUPATEN MERAUKE

BPS-Statistics of Merauke Regency

Gambar Kover/*Cover Design*:

Seksi Integrasi Pengolahan dan Diseminasi Statistik

Section of Integration Processing and Statistics Dissemination

Ilustrasi Kover/*Cover Illustration*:

Kegiatan Ubinan 2023

Crop Cutting Survey, 2023

Diterbitkan oleh/*Published by*:

©BPS KABUPATEN MERAUKE/BPS-Statistics of Merauke Regency

Dicetak oleh/*Printed by*:

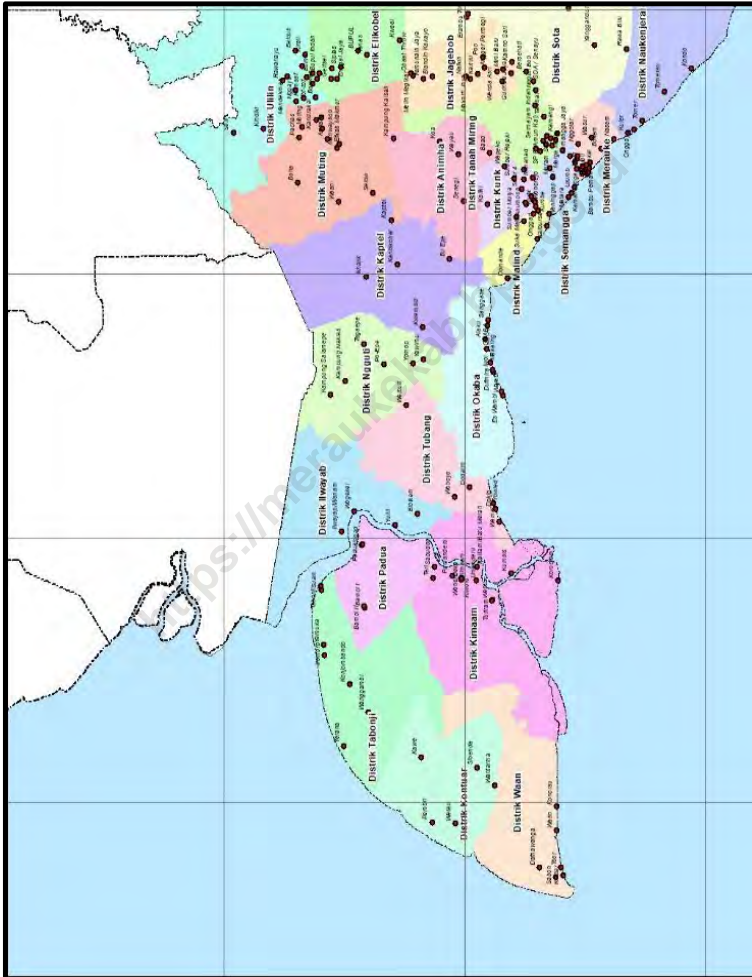
BPS KABUPATEN MERAUKE

BPS-Statistics of Merauke Regency

Dilarang mengumumkan, mendistribusikan, mengomunikasikan, dan/atau menggandakan sebagian atau seluruh isi buku ini untuk tujuan komersil tanpa izin tertulis dari Badan Pusat Statistik.

Prohibited to announce, distribute, communicate, and/or copy part or all of this book for commercial purpose without permission from BPS-Statistics Indonesia.

PETA WILAYAH KABUPATEN MERAUKE MAP OF MERAUKE REGENCY



KEPALA BPS KABUPATEN MERAUKE
CHIEF STATISTICIAN OF MERAUKE REGENCY



Cendana Murti Nuryana Sri Hapsara S.ST



KATA PENGANTAR

Kabupaten Merauke Dalam Angka 2023 merupakan publikasi tahunan yang diterbitkan oleh Badan Pusat Statistik Kabupaten Merauke. Publikasi ini menyajikan berbagai macam data seperti keadaan geografi dan iklim, pemerintahan, kependudukan dan ketenagakerjaan, sosial, pertanian, industri, perdagangan, pariwisata, keuangan, dan lain-lain.

Publikasi ini dapat terwujud berkat kerja sama dan bantuan dari berbagai pihak baik instansi pemerintah maupun swasta. Kepada semua pihak yang telah memberikan bantuan disampaikan penghargaan dan terima kasih yang sebesar-besarnya.

Kami menyadari bahwa publikasi ini belum sepenuhnya memenuhi harapan pengguna data, namun kiranya dapat bermanfaat bagi setiap pengguna untuk berbagai keperluan.

Kami mengharapkan tanggapan dan saran yang bersifat membangun untuk perbaikan selanjutnya.

Merauke, 24 Februari 2023
Kepala Badan Pusat Statistik
Kabupaten Merauke

Cendana Murti Nuryana Sri Hapsara S.ST



PREFACE

Merauke Regency in Figures 2023 is an annual publication written by BPS-Statistics of Merauke Regency. This publication presents a wide range of data such as geography and climate, government, population and employment, social, agriculture, industry, trade, tourism, finance, and others.

This comprehensive publication has been made possible with the assistance and contribution from several governmental institutions and private organizations. To all parties who have been involved in the preparation of this publication, I would like to express my sincerest appreciation and gratitude.

Honestly, this publication has not perfect yet and has not filled the user's hope, but hopely it can be useful for every user for various purposes.

Comments and constructive suggestions for the improvement of this publication are always welcome.

Merauke ,24 Februari 2023
Kepala Badan Pusat Statistik
Kabupaten Merauke

Cendana Murti Nuryana Sri Hapsara S.ST

DAFTAR ISI / CONTENTS

	Halaman <i>Page</i>
Kata Pengantar/ <i>Preface</i>	vii
Daftar Isi/ <i>Contents</i>	ix
Daftar Tabel/ <i>List of Tables</i>	xi
Daftar Gambar/ <i>List of Figures</i>	xxxi
Daftar Singkatan/ <i>List of Abbreviations</i>	xxxv
Statistik Kunci/ <i>Key Statistics</i>	xxxvi
1. Geografi dan Iklim/ <i>Geography and Climate</i>	1
2. Pemerintahan/ <i>Government</i>	17
3. Penduduk dan Ketenagakerjaan/ <i>Population and Employment</i>	40
4. Sosial dan Kesejahteraan Rakyat/ <i>Social and Welfare</i>	75
5. Pertanian, Kehutanan, Peternakan, dan Perikanan/ <i>Agriculture, Forestry, Livestock, and Fishery</i>	168
6. Industri, Pertambangan dan Energi/ <i>Industry, Mining and Energy</i>	235
7. Pariwisata/ <i>Tourism</i>	v 254
8. Transportasi dan Komunikasi/ <i>Transportation and Communication</i>	278
9. Perbankan, Koperasi, dan Harga-harga/ <i>Banking, Cooperative, dan Prices</i>	310
10. Pengeluaran Penduduk/ <i>Population Expenditure</i>	326
11. Perdagangan/ <i>Trade</i>	339
12. Sistem Neraca Regional/ <i>System of Regional Accounts</i>	353
13. Perbandingan Antar Kabupaten/Kota/ <i>Regency/Municipal Comparison</i>	378

<https://meraukekab.bps.go.id>

DAFTAR TABEL/LIST OF TABLES

	Halaman Page
1. GEOGRAFI DAN IKLIM/GEOGRAPHY AND CLIMATE	1
1.1 KEADAAN GEOGRAFI	8
GEOGRAPHY CONDITION	8
1.1.1 Luas Daerah dan Jumlah Pulau Menurut Kecamatan di Kabupaten Merauke, 2022.....	8
<i>Total Area and Number of Islands by Subdistrict in Merauke Regency, 2022</i>	8
1.2 IKLIM	10
CLIMATE	10
1.2.1 Rata-rata Suhu dan Kelembaban Udara Menurut Bulan di Kabupaten Merauke, 2022	10
<i>Average Temperature and Humidity by Month in Merauke Regency, 2022</i>	10
1.2.2 Rata-rata Tekanan Udara, Lama Penyinaran Matahari, dan Kecepatan Angin Menurut Bulan di Kabupaten Merauke, 2022	12
<i>Average of Atmospheric Pressure, Duration of Sunshine, and Wind Velocity by Month in Merauke Regency, 2022</i>	12
1.2.3 Jumlah Hari Hujan dan Jumlah Curah Hujan Menurut Bulan di Kabupaten Merauke, 2022	14
<i>Number of Rain Days and Number of Precipitation by Month in Merauke Regency, 2022</i>	14
2. PEMERINTAHAN/GOVERNMENT	17
2.1 WILAYAH ADMINISTRATIF	25
ADMINISTRATIVE AREA	25
2.1.1 Jumlah Desa ¹ /Kelurahan Menurut Kecamatan di Kabupaten Merauke, 2018–2022	25
<i>Number of Villages¹/Kelurahan by Subdistrict in Merauke Regency, 2018-2022</i>	25
2.2 DEWAN PERWAKILAN RAKYAT DAERAH	26

	Halaman Page
REGIONAL HOUSE OF REPRESENTATIVE	26
2.1.1 Jumlah Anggota Dewan Perwakilan Rakyat Daerah Menurut Partai Politik dan Jenis Kelamin di Kabupaten Merauke, 2022	26
<i>Number of Members of The Regional House of Representatives by Political Parties and Sex in Merauke Regency, 2022</i>	<i>26</i>
2.1.1 Jumlah Anggota DPRD Kabupaten Menurut Fraksi dan Tingkat Pendidikan di Kabupaten Merauke, 2021	27
<i>Number of The House of Regional Representative (DPRD Regency) Members by Fraction and Education Level in Merauke Regency, 2022 ..</i>	<i>27</i>
2.3 SUMBER DAYA MANUSIA.....	28
HUMAN RESOURCES	28
2.3.1 Jumlah Pegawai Negeri Sipil Menurut Jabatan dan Jenis Kelamin di Kabupaten Merauke, Desember 2021 dan Desember 2022	28
<i>Number of Civil Servants by Occupation and Sex in Merauke Regency, Desember 2021 dan Desember 2022</i>	<i>28</i>
2.3.1 Jumlah Pegawai Negeri Sipil Menurut Jabatan Fungsional dan Jenis Kelamin di Kabupaten Merauke, Desember 2021 dan Desember 2022	30
<i>Number of Civil Servants by Occupation and Sex in Merauke Regency, Desember 2021 dan Desember 2022</i>	<i>30</i>
2.3.2 Jumlah Pegawai Negeri Sipil Menurut Tingkat Pendidikan dan Jenis Kelamin di Kabupaten Merauke, Desember 2021 dan Desember 2022	32
<i>Number of Civil Servants by Educational Level and Sex in Merauke Regency, December 2021 and December 2022</i>	<i>32</i>
2.3.3. Jumlah Pegawai Negeri Sipil Menurut Tingkat Kepangkatan dan Jenis Kelamin di Kabupaten Merauke, Desember 2021 dan Desember 2022	34
<i>Number of Civil Servants by Hierarchy and Sex in Merauke Regency, December 2021 and December 2022</i>	<i>34</i>
2.3.4. Jumlah Pegawai Negeri Sipil Menurut Tingkat Kepangkatan dan Kecamatan di Kabupaten Merauke, 2022	36
<i>Number of Civil Servants by Hierarchy and Subdistrict in Merauke Regency, 2022</i>	<i>36</i>

	Halaman Page
2.3.5. Jumlah Pegawai Negeri Sipil Menurut Tingkat Pendidikan dan Kecamatan di Kabupaten Merauke, 2022	37
<i>Number of Civil Servants by Educational Level and Subdistrict in Merauke Regency, 2022</i>	<i>37</i>
2.3.6. Jumlah Pegawai Negeri Sipil Vertikal Menurut Dinas/Instansi Pemerintah dan Golongan di Kabupaten Merauke, 2022	38
<i>Number of Vertical Civil Servants by Government Agencies and Hierarchy in Merauke Regency, 2022.....</i>	<i>38</i>
3.1 PENDUDUK.....	52
POPULATION.....	52
3.1.1 Penduduk, Laju Pertumbuhan Penduduk, Distribusi Persentase Penduduk, Kepadatan Penduduk, Rasio Jenis Kelamin Penduduk Menurut Kecamatan di Kabupaten Merauke, 2022	52
<i>Population, Population Growth Rate, Percentage Distribution of Population, Population Density, and Population Sex Ratio by Subdistrict in Merauke Regency, 2022.....</i>	<i>52</i>
3.1.2 Persentase Penduduk menurut Kelompok Umur (10 Tahunan) dan Jenis Kelamin, 2022.....	57
<i>Population Percentage by Age Group (10 Years) and Gender, 2022.....</i>	<i>57</i>
3.1.3 Jumlah Kepemilikan Akta Penduduk Menurut Database SIAK Menurut Kecamatan di Kabupaten Merauke, 2022	58
<i>Number of Residence Certificate According to SIAK Database by SubDistrict in Merauke Regency, 2022.....</i>	<i>58</i>
3.1.4 Jumlah Penduduk Berdasarkan Status Perkawinan Menurut Kecamatan di Kabupaten Merauke, 2022	59
<i>Number of Population Based on Marital Status by District in Merauke Regency, 2022</i>	<i>59</i>
3.1.5 Jumlah Kepemilikan Berakta Kelahiran Penduduk Menurut Database Umur 0-18 Tahun Menurut Kecamatan di Kabupaten Merauke, 2022	60
<i>Total Ownership of Population Birth Certificates According to the Age Database 0-18 Years By District in Merauke Regency, 2022</i>	<i>60</i>
3.2 KETENAGAKERJAAN/.....	61
EMPLOYMENT.....	61
3.2.1 Jumlah Penduduk Berumur 15 Tahun Keatas Menurut Jenis	

	Halaman Page
Kegiatan Selama Seminggu yang Lalu dan Jenis Kelamin di Kabupaten Merauke, 2022	61
<i>Population Aged 15 Years and Over by Type of Activity During The Previous Week and Sex in Merauke Regency, 2022.....</i>	<i>61</i>
3.2.2 Jumlah Penduduk Berumur 15 Tahun ke Atas Menurut Pendidikan Tertinggi yang Ditamatkan dan Jenis Kegiatan Selama Seminggu yang Lalu di Kabupaten Merauke, 2022	62
<i>Population Aged 15 Years and Over by Educational Attainment and Type of Activity During The Previous Week in Merauke Regency, 2022 ..</i>	<i>62</i>
3.2.3 Jumlah Penduduk Berumur 15 Tahun ke Atas Menurut Kelompok Umur dan Jenis Kelamin di Kabupaten Merauke, 2022	63
<i>Population Aged 15 Years and Over by Age Group and Sex in Merauke Regency, 2022</i>	<i>63</i>
3.2.4 Jumlah Penduduk Berumur 15 Tahun ke Atas yang Bekerja Selama Seminggu yang Lalu Menurut Lapangan Pekerjaan Utama dan Jenis Kelamin di Kabupaten Merauke, 2022	64
<i>Population Aged 15 Years and Over Who Worked During the Previous Week by Main Industry and Sex in Merauke Regency, 2022</i>	<i>64</i>
3.2.5 Jumlah Penduduk Berumur 15 Tahun ke Atas yang Bekerja Selama Seminggu yang Lalu Menurut Jumlah Jam Kerja Seluruhnya dan Jenis Kelamin di Kabupaten Merauke, 2022	66
<i>Population Aged 15 Years and Over Who Worked During the Previous Week by Total Working Hours and Sex in Merauke Regency, 2022.....</i>	<i>66</i>
3.2.6 Jumlah Penduduk Berumur 15 Tahun ke Atas yang Bekerja Selama Seminggu yang Lalu Menurut Status Pekerjaan Utama dan Jenis Kelamin di Kabupaten Merauke, 2022	67
<i>Population Aged 15 Years and Over Who Worked During the Previous Week by Main Employment Status and Sex in Merauke Regency, 2022.</i>	<i>67</i>
3.2.7 Jumlah Pencari Kerja Menurut Tingkat Pendidikan yang Ditamatkan dan Jenis Kelamin di Kabupaten Merauke, 2022.....	68
<i>Number of Job Seekers by School Attainment and Sex in Merauke Regency, 2022</i>	<i>68</i>
3.2.8 Jumlah Peserta Latihan Menurut Jenis Kelamin dan Kejuruan di Kabupaten Merauke, 2022	69
<i>Number of Trainee by Sex and Vocational in Merauke Regency, 2022</i>	<i>69</i>
3.2.9 Jumlah Peserta Latihan Asli Orang Papua Menurut Jenis Kelamin dan Kejuruan di Kabupaten Merauke, 2022.....	70

	Halaman Page
<i>Number of Native People of Papua Trainee by Sex and Vocational in Merauke Regency, 2022</i>	70
3.2.10 Jumlah Peserta Latihan Pemagangan Menurut Kebutuhan Perusahaan di Kabupaten Merauke, 2022	71
<i>Number of Apprenticeship Exhibitors According to Company Requirements in Merauke Regency, 2022</i>	71
3.2.11 Jumlah Bimbingan Kewirausahaan Sesuai Profesi di Kabupaten Merauke, 2022.....	72
<i>Number of Professional Entrepreneurship Guidance at</i>	72
<i>in Merauke Regency, 2022</i>	72
3.2.12 Jumlah Pencari Kerja yang Terdaftar dan Ditempatkan Menurut Bulan dan Jenis Kelamin di Kabupaten Merauke, 2022	73
<i>Number of Registered and Placed Job Seeker by Months and Sex in Merauke Regency, 2022</i>	73
3.2.13 Jumlah Lowongan Kerja Menurut Lapangan Usaha di Kabupaten Merauke, 2022.....	74
<i>Number of Job Vacancies by Main Industry in Merauke Regency, 2022</i>	74
4. SOSIAL DAN KESEJAHTERAAN RAKYAT/SOCIAL AND WELFARE .	75
4.1 PENDIDIKAN	92
EDUCATION	92
4.1.1 Angka Partisipasi Sekolah (APS) Kabupaten Merauke Menurut Jenis Kelamin, 2022.....	92
<i>School Attendance Rate (SAR) of Merauke Regency by Sex, 2022</i>	92
4.1.2 Angka Partisipasi Murni (APM) Menurut Jenjang Pendidikan dan Jenis Kelamin di Kabupaten Merauke, 2022	93
<i>Net Enrollment Rate(NER) by Education Level and Sex in Merauke Regency,2022</i>	93
4.1.3 Angka Partisipasi Kasar (APK) Menurut Jenjang Pendidikan dan Jenis Kelamin di Kabupaten Merauke, 2022	94
<i>Gross Enrollment Rate(GER) by Education Level and Sex in Merauke Regency,2022</i>	94
4.1.4 Jumlah Sekolah, Guru, dan Murid Taman Kanak-Kanak (TK) di Bawah Kementerian Pendidikan dan Kebudayaan Menurut Kecamatan, 2021/2022 dan 2022/2023.....	95
<i>Number of Schools, Teachers, and Pupils in Kindergarten Under The Ministry of Education and Culture by Subdistrict, 2021/2022 and</i>	

	Halaman Page
	2022/2023 95
4.1.5	Jumlah Sekolah, Guru, dan Murid Raudatul Athfal (RA) di Bawah Kementerian Agama Menurut Kecamatan, 2021/2022 dan 2022/2023..... 98
	<i>Number of Schools, Teachers, and Pupils in Raudatul Athfal (RA) Under The Ministry of Religious Affairs by Subdistrict, 2021/2022 and 2022/2023 98</i>
4.1.6	Jumlah Sekolah, Guru, dan Murid Sekolah Dasar (SD) di Bawah Kementerian Pendidikan dan Kebudayaan Menurut Kecamatan,2021/2022 dan 2022/2023 99
	<i>Number of Schools, Teachers, and Pupils in Primary Schools Under The Ministry of Education and Culture by Subdistrict, 2021/2022 and 2022/2023 99</i>
4.1.7	Jumlah Sekolah, Guru, dan Murid Madrasah Ibtidaiyah (MI) di Bawah Kementerian Agama Menurut Kecamatan Menurut Kecamatan, 2021/2022 dan 2022/2023..... 102
	<i>Number of Schools, Teachers, and Pupils in Madrasah Ibtidaiyah (MI) Under The Ministry of Religious Affairs by Subdistrict, 2021/2022 and 2022/2023 102</i>
4.1.8	Jumlah Sekolah, Guru, dan Murid Sekolah Menengah Pertama (SMP) di Bawah Pendidikan dan Kebudayaan Menurut Kecamatan Menurut Kecamatan, 2021/2022 dan 2022/2023 105
	<i>Number of Schools, Teachers, and Pupils in Junior Highschool (SMP) Under The Ministry of Education and Culture by Subdistrict, 2021/2022 and 2022/2023..... 105</i>
4.1.9	Jumlah Sekolah, Guru, dan Murid Madrasah Tsanawiyah (MTs) di Bawah Kementerian Agama Menurut Kecamatan, 2020/2021 dan 2021/2022..... 108
	<i>Number of Schools, Teachers, and Pupils in Madrasah Tsanawiyah (MTs) Under The Ministry of Religious Affairs by Subdistrict, 2020/2021 and 2021/2022..... 108</i>
4.1.10	Jumlah Sekolah, Guru, dan Murid Sekolah Menengah Atas (SMA) di Bawah Kementerian Pendidikan dan Kebudayaan Menurut Kecamatan, 2020/2021 and 2021/2022..... 111
	<i>Number of Schools, Teachers, and Pupils in High Schools Under The Ministry of Education and Culture by Subdistrict, 2020/2021 and 2021/2022 111</i>

	Halaman Page
4.1.11 Jumlah Sekolah, Guru, dan Murid Sekolah Menengah Kejuruan (SMK) di Bawah Kementerian Pendidikan dan Kebudayaan Menurut Kecamatan, 2020/2021 and 2021/2022	114
<i>Number of Schools, Teachers, and Pupils in Vocational High Schools Under The Ministry of Education and Culture by Subdistrict, 2020/2021 and 2021/2022.....</i>	114
4.1.12 Jumlah Sekolah, Guru, dan Murid Madrasah Aliyah (MA) di Bawah Kementerian Agama Menurut Kecamatan, 2020/2021 dan 2021/2022.....	117
<i>Number of Schools, Teachers, and Pupils in Madrasah Aliyah (MA) Under the Ministry of Religious Affairs by Subdistrict, 2020/2021 and 2021/2022</i>	117
4.1.13 Jumlah Desa ¹ /Kelurahan yang Memiliki Fasilitas Sekolah Menurut Kecamatan dan Tingkat Pendidikan, (2019) – (2021)	120
<i>Number of Villages¹ Having Educational Facilities by Subdistrict and Educational Level, (2019) – (2021)</i>	120
4.1.14 Jumlah Guru Sekolah Berdasarkan Tingkat Pendidikan, Pegawai Negeri Sipil (PNS), CPN, Honor(P3K) Negeri , di Bawah Kementerian Pendidikan dan Kebudayaan Kabupaten Merauke,2021/2022 ...	125
<i>Number of School Teachers Based on Education Level, Civil Servants (PNS), State CPN, Honor(P3K), Under the Ministry of Education and Culture Merauke Regency, 2021/2022.....</i>	125
4.2 KESEHATAN	126
HEALTH.....	126
4.2.1 Jumlah Desa ¹ /Kelurahan Yang Memiliki Sarana Kesehatan Menurut Kecamatan, 2019–2021	126
<i>Number of Villages¹ Having Health Facilities by Subdistrict, 2019–2021</i>	126
4.2.2 Jumlah Tenaga Kesehatan Menurut Kecamatan, 2022.....	132
<i>Number of Medical Personnel by Subdistrict, 2022.....</i>	132
4.2.3 Jumlah Dokter Spesialis, Dokter Umum, dan Dokter Gigi Menurut Sarana Pelayanan Kesehatan di Kabupaten Merauke,2022	134
<i>Number of Specialist Doctor, Generalist Doctor, and Dentist by Type of Healt Facility in Merauke Regency,2022</i>	134

	Halaman Page
4.2.4 Jumlah Klinik Keluarga Berencana (KKB) dan Pos Pelayanan Keluarga Berencana Desa (PPKBD) Menurut Kecamatan di Kabupaten Merauke,2022	135
<i>Number of Family Planning Clinics and Village Family Planning Service Units by Subdistrict in Merauke Regency,2022</i>	<i>135</i>
4.2.5 Jumlah Pasangan Usia Subur dan Peserta KB Aktif Menurut Kecamatan di Kabupaten Merauke,2022	136
<i>Number of Eligible Couples and Family Planning Participants by Subdistrict in Merauke Regency,2022</i>	<i>136</i>
4.2.6 Jumlah Pasangan dan Wanita Usia Subur Menurut Kecamatan di Kabupaten Merauke,2022	138
<i>Number of Fertile Age Couples and Fertile Age Woman by Subdistrict in Merauke Regency,2022</i>	<i>138</i>
4.2.7 Jumlah Peserta KB Aktif (Lama) Klinik KB Menurut Bulan di Kabupaten Merauke,2022	139
<i>Number of Active Participants Family Planning (Old) of Family Planning Clinic by Month in Merauke Regency,2022</i>	<i>139</i>
4.2.8 Jumlah Peserta KB Aktif (Baru) Klinik KB Menurut Bulan di Kabupaten Merauke,2022	140
<i>Number of Active Participants Family Planning (New) of Family Planning Clinic by Month in Merauke Regency,2022</i>	<i>140</i>
4.2.9 Jumlah Peserta KB Aktif (Lama) Mandiri Menurut Bulan di Kabupaten Merauke,2022	141
<i>Number of Active Participants Independent Family Planning (Old) by Month in Merauke Regency,2022</i>	<i>141</i>
4.2.10 Jumlah Peserta KB Aktif (Baru) Mandiri Menurut Bulan di Kabupaten Merauke,2022	142
<i>Number of Active Participants Independent Family Planning (New) by Month in Merauke Regency,2022</i>	<i>142</i>
4.2.11 Jumlah Persediaan Alat Kontrasepsi di Kabupaten Merauke,2022 (unit)	143
<i>Number of Contraceptive Supplies in Merauke Regency,2022 (units)</i>	<i>143</i>
4.2.12 Angka Kesakitan Menurut Karakteristik, 2022	149
<i>Morbidity by Characteristics ,2022</i>	<i>149</i>

	Halaman Page
4.2.13 Persentase Penduduk yang Menggunakan Jaminan Kesehatan untuk Berobat Jalan menurut Karakteristik, 2022	150
<i>Percentage of Population Using Health Insurance for Outpatient Treatment by Characteristics, 2022</i>	<i>150</i>
4.2.14 Persentase Penduduk Usia 15 Tahun ke Atas yang Merokok dan Rata-rata Batang Rokok yang Dihisap per Minggu menurut Karakteristik, 2022	151
<i>Percentage of Population Aged 15 and Over Who Smokes and Average Cigarettes Smoked per Week by Characteristics, 2022</i>	<i>151</i>
4.2.15 Persentase Penduduk Umur 0-59 Bulan (Balita) yang Mempunyai Kartu Imunisasi dan Mendapat Imunisasi Lengkap menurut Karakteristik, 2022	152
<i>Percentage of Population Aged 0-59 Months (Toddlers) Having an Immunization Card and Receiving Complete Immunization by Characteristics, 2022</i>	<i>152</i>
4.2.16 Persentase Perempuan Pernah Kawin Berumur 15-49 Tahun yang Pernah Melahirkan di Fasilitas Kesehatan menurut Karakteristik, 2022	153
<i>Percentage of Ever-Married Women Aged 15-49 Who Have Given Birth in Health Facilities, by Characteristics, 2022.....</i>	<i>153</i>
4.2.17 Persentase Perempuan Pernah Kawin Berumur 15-49 Tahun yang Pernah Melahirkan dengan Penolong Persalinan oleh Tenaga Kesehatan menurut Karakteristik, 2022	154
<i>Percentage of Ever-Married Women Aged 15-49 Who Have Given Birth Assisted Health Workers, by Characteristics, 2022...</i>	<i>154</i>
4.2.18 Kasus Kumulatif Covid-19, 2022.....	155
<i>Covid-19 Cumulative Cases, 2022.....</i>	<i>155</i>
4.3 AGAMA	156
RELIGION	156
4.3.1 Jumlah Penduduk Menurut Kecamatan dan Agama yang Dianut, 2022	156
<i>Population by Subdistrict and Religion, 2022.....</i>	<i>156</i>
4.3.2 Jumlah Tempat Peribadatan Menurut Kecamatan, 2022.....	157
<i>Number of Places of Worship by Subdistrict and Religion, 2022.....</i>	<i>157</i>
4.3.3 Jumlah Rohaniawan Menurut Kecamatan di Kabupaten	

	Halaman Page
Merauke,2022.....	158
<i>Number of Spiritual Leader by Subdistrict in Merauke Regency,2022</i>	<i>158</i>
4.3.4 Jumlah Jemaah Haji yang Berangkat ke Mekkah dari Kabupaten Merauke,2022.....	
.....	
<i>Number of Moslem Pilgram Departed to Mecca from Merauke Regency,2022</i>	<i>159</i>
4.4 KRIMINALITAS	160
CRIMINALITY	160
4.4.1 Jumlah Kecelakaan Lalu Lintas, Korban, Jumlah Kerugian, Pelanggaran dan Denda di Kabupaten Merauke, 2018 - 2022.....	160
<i>Number of Traffic Accident, Victim, Material Loss, Offence, and Fine in Merauke Regency, 2018 - 2022.....</i>	<i>160</i>
4.4.2 Jumlah Perkara Pidana Umum dan Khusus yang Diterima dan Diselesaikan Kejaksaan Negeri Merauke, 2022 (kasus)	161
<i>Number of General and Special Criminal Cases Were Reported and Solved by Prosecutor State of Merauke, 2022 (cases)</i>	<i>161</i>
4.4.3 Jumlah Perkara Pidana, Perdata, Lalu Lintas yang Masuk dan Diputuskan Pengadilan Negeri Merauke, 2022 (kasus)	162
<i>Number of Criminal Law Were Reported and Finished by Government Civil Court of Merauke, 2022 (cases)</i>	<i>162</i>
4.4.4. Jumlah Narapidana dan Tahanan Titipan di Lembaga Pemasyarakatan Kelas IIB Menurut Jenis Kelamin dan Bulan di Kabupaten Merauke, 2022	163
<i>Number of Prisoner and Accused Prisoner in Prison Institution by Sex and Month in Merauke Regency, 2022.....</i>	<i>163</i>
4.4.5. Jumlah Narapidana dari Putusan Pengadilan Menurut Bulan dan Jenis Kelamin di Kabupaten Merauke, 2022	164
<i>Number of Prisoner from Decision Court by Month and Sex in Merauke Regency, 2022.....</i>	<i>164</i>
4.4.6. Jumlah Narapidana Lembaga Pemasyarakatan Menurut Jenis Kejahatan dan Jenis Kelamin di Kabupaten Merauke, 2022	165
<i>Number of Prisoner by Type of Crime and Sex in Merauke Regency, 2022.....</i>	<i>165</i>
4.4.7. Jumlah Kekerasan Terhadap Perempuan dan Anak di Kabupaten Merauke, 2022 (kasus).....	166

	<i>Number of Violence Against Women and Children in Merauke Regency, 2022 (cases)</i>	166
4.5	KEMISKINAN	167
	POVERTY	167
4.5.1.	Garis Kemiskinan dan Penduduk Miskin di Kabupaten Merauke, 2010-2022.....	167
	<i>Percentage of Household Population by Improved Sanitation in Merauke Regency, 2010-2022</i>	167
5.	PERTANIAN, KEHUTANAN, PETERNAKAN, DAN PERIKANAN/ AGRICULTURE, FORESTRY, LIVESTOCK, AND FISHERY .	169
5.1	PERTANIAN, KEHUTANAN, PETERNAKAN, DAN PERIKANAN ... AGRICULTURE, FORESTRY, LIVESTOCK, AND FISHERY	187
5.1.1	Luas Tanam Padi Sawah dan Padi Ladang Menurut Kecamatan di Kabupaten Merauke, 2022	187
	<i>Planted Area of Wetland and Dryland Paddy by Subdistrict in Merauke Regency, 2022</i>	187
5.1.2	Luas Panen Padi Sawah dan Padi Ladang Menurut Kecamatan di Kabupaten Merauke, 2022	188
	<i>Harvested Area of Wetland and Dryland Paddy by Subdistrict in Merauke Regency, 2022</i>	188
5.1.3	Luas Panen, Produksi ¹ , dan Produktivitas Padi Menurut Kecamatan di Kabupaten Merauke, 2022.....	189
	<i>Harvested Area, Production, and Productivity of Paddy by Subdistrict in Merauke Regency, 2022</i>	189
5.1.4	Produksi Padi ¹ dan Beras Menurut Kecamatan (ha), 2022	190
	<i>Paddy and Rice Production ¹ by Subdistrict (ha), 2022</i>	
5.1.5	Luas Tanam, Luas Panen, Produksi, dan Produktivitas Jagung Menurut Kecamatan di Kabupaten Merauke, 2022	191
	<i>Plant Area, Harvested Area, Production, and Productivity of Corn by Subdistrict in Merauke Regency, 2022</i>	191
5.1.6	Luas Tanam, Luas Panen, Produksi, dan Produktivitas Kedelai Menurut Kecamatan di Kabupaten Merauke, 2022	192
	<i>Plant Area, Harvested Area, Production, and Productivity of Soybeans by Subdistrict in Merauke Regency, 2022</i>	192
5.1.7	Luas Tanam, Luas Panen, Produksi, dan Produktivitas Ubi Kayu	

	Halaman Page
Menurut Kecamatan di Kabupaten Merauke, 2022	193
<i>Plant Area, Harvested Area, Production, and Productivity of Cassava by Subdistrict in Merauke Regency, 2022</i>	<i>193</i>
5.1.6 Luas Tanam, Luas Panen, Produksi, dan Produktivitas Ubi Jalar Menurut Kecamatan di Kabupaten Merauke, 2022	194
<i>Plant Area, Harvested Area, Production, and Productivity of Sweet Potatoes by Subdistrict in Merauke Regency, 2022.....</i>	<i>194</i>
5.1.6 Luas Tanam, Luas Panen, Produksi, dan Produktivitas Talas Menurut Kecamatan di Kabupaten Merauke, 2022	195
<i>Plant Area, Harvested Area, Production, and Productivity of Taro by Subdistrict in Merauke Regency, 2022.....</i>	<i>195</i>
5.1.6 Luas Tanam, Luas Panen, Produksi, dan Produktivitas Gembili Menurut Kecamatan di Kabupaten Merauke, 2022	196
<i>Plant Area, Harvested Area, Production, and Productivity of Gembili by Subdistrict in Merauke Regency, 2022</i>	<i>196</i>
5.1.7 Luas Tanam, Luas Panen, Produksi, dan Produktivitas Kacang Tanah Menurut Kecamatan di Kabupaten Merauke, 2022	197
<i>Plant Area, Harvested Area, Production, and Productivity of Peanuts by Subdistrict in Merauke Regency, 2022</i>	<i>197</i>
5.1.8 Luas Tanam, Luas Panen, Produksi, dan Produktivitas Kacang Hijau Menurut Kecamatan di Kabupaten Merauke, 2022	198
<i>Planted Area, Harvested Area, Production, and Productivity of Green Beans by Subdistrict in Merauke Regency, 2022.....</i>	<i>198</i>
5.2 HORTIKULTURA	199
<i>HORTICULTURE.....</i>	<i>199</i>
5.2.1 Luas Panen Tanaman Sayuran Menurut Kecamatan dan Jenis Tanaman (ha), 2022.....	199
<i>Harvested Area of Vegetables by Subdistrict and Kind of Plant (ha), 2022</i>	<i>199</i>
5.2.2 Produksi Tanaman Sayuran Menurut Kecamatan dan Jenis Tanaman (Kuintal), 2022.....	204
<i>Production of Vegetables by Subdistrict and Kind of Plant (Quintal), 2022.....</i>	<i>204</i>
5.2.3 Produksi Tanaman Sayuran dan Buah–Buahan Semusim Menurut Jenis Tanaman (Kuintal), 2020–2022.....	209
<i>Production of Seasonal Vegetables and Fruits by Kind of Plant</i>	

	Halaman Page
	209
5.2.4	210
	210
5.3 PERKEBUNAN.....	211
ESTATE CROPS	211
5.3.1	211
	211
5.3.2	218
	218
5.4 PETERNAKAN.....	222
LIVESTOCK.....	222
5.4.1	222
	222
5.4.2	223
	223
5.4.3	224
	224
5.4.4	225
	225
5.4.5	225

	Halaman Page
Kabupaten Merauke, 2022	226
<i>Poultry Eggs Production by Subdistrict and Kind of Poultry in Merauke Regency, 2022</i>	<i>226</i>
5.4.6 Jumlah Ternak yang dipotong di RPH, 2022	227
<i>Number of Livestock Slaughtered at RPH, 2022</i>	<i>227</i>
5.5 PERIKANAN	229
FISHERY	229
5.5.1 Produksi Ikan untuk Konsumsi Lokal Menurut Jenis dan Nilai di Kabupaten Merauke, 2022	229
<i>Fish Production for Local Consumption by Kind and Value of Merauke Regency, 2022</i>	<i>229</i>
5.5.2 Perkembangan Produksi dan Nilai Produksi Perikanan, 2022	231
<i>Number of Production and Production Value of Fisheries, 2022.....</i>	<i>231</i>
5.6 KEHUTANAN	232
FORESTY	232
5.6.1 Luas Hutan Menurut Fungsi dan Tipe Hutan di Kabupaten Merauke, 2022 (ha)	232
<i>Area of Forest by Function and Types of Forest in Merauke Regency, 2022 (ha)</i>	<i>232</i>
5.6.2 Luas Taman Nasional, Swaka Margasatwa, Suaka Alam/ Taman Wisata dan Cagar Alam di Kabupaten Merauke, 2019 – 2022 (ha)	234
<i>National Park Area, Wild Live Reserve, Nature Preserve and Realin Pledge in Merauke Regency, 2019 – 2022 (ha)</i>	<i>234</i>
6. INDUSTRI, PERTAMBANGAN DAN ENERGI/INDUSTRY, MINING AND ENERGY	235
<i>Number of Water Supply Distributed by Water Company According to Value and Type of Consumer in Merauke Regency, 2022 (000 Rp)</i>	<i>242</i>
PERTAMBANGAN DAN ENERGI	243
MINING AND ENERGY	243
6.1 Daya Terpasang, Produksi, dan Distribusi Listrik PT. PLN (Persero) pada Cabang/Ranting PLN Menurut Kecamatan di Kabupaten Merauke, 2018-2022	243
<i>Installed Electricity Power, Production, and Distribution of PT. PLN (Persero) at PLN Branch by Subdistrict in Merauke Regency, 2019- 2022</i>	<i>243</i>
6.2 Jumlah Pelanggan Listrik Menurut Kecamatan, 2019–2022	244
<i>Number of Electricity Customers by Subdistrict, 2019–2022</i>	<i>244</i>

	Halaman Page
6.3	Jumlah Pelanggan PDAM Menurut Jenis Konsumen di Kabupaten Merauke, 2018 – 2022 245 <i>Number of Water Supply Customers by Type of Consumers in Merauke Regency, 2018 – 2022.....</i> 245
6.4	Jumlah Air Bersih yang Disalurkan Menurut Jenis Konsumen di Kabupaten Merauke, 2018 – 2022 (m ³)..... 246 <i>Number of Water Supply Distributed by Type of Consumer in Merauke Regency, 2018 – 2022 (m³).....</i> 246
6.5	Jumlah Air Bersih yang Disalurkan menurut Nilai dan Jenis Konsumen di Kabupaten Merauke, 2018 – 2022 (000 Rp) 247 <i>Number of Water Supply Distributed by Water Company According to Value and Type of Consumer in Merauke Regency, 2018 – 2022 (000 Rp)</i> 247
6.6	Jumlah Air Minum yang Disalurkan Perusahaan AirMinum Dirinci Per Bulan di Kabupaten Merauke, 2022..... 248 <i>Number of Water Supply Distributed by Water Company by Month in Merauke Regency, 2022.....</i> 248
6.8	Jumlah Industri Kecil, Menengah, Tenaga Kerja, Nilai Investasi dan Nilai Produksi Menurut Cabang Industri, 2022 249 <i>Number of Small Industries, Medium Industries, Workers, Investment, and Output Value by Industries Classification, 2022.....</i> 249
6.9	Jumlah Industri Kecil Formal Menurut Cabang Industri di Kabupaten Merauke, 2022 250 <i>Number of Formal Small Industries by Industries Classification in Merauke Regency, 2022.....</i> 250
6.10	Jumlah Industri Kecil Non Formal Menurut Cabang Industri di Kabupaten Merauke, 2022 251 <i>Number of Non Formal Small Industries by Industries Classification in Merauke Regency, 2022.....</i> 251
6.11	Jumlah Industri Menengah Menurut Cabang Industri di Kabupaten Merauke, 2022 252 <i>Number of Medium Industries by Industries Classification in Merauke Regency, 2022.....</i> 252
7.	PARIWISATA /TOURISM 253
7.1	Jumlah Rumah Makan/Restoran Menurut Kecamatan, 2019–2022 .. 260 <i>Number of Restaurants by Subdistrict, 2019–2022.....</i> 260
7.2	Nama, Alamat, dan Klasifikasi Usaha Jasa Akomodasi di Kabupaten

	Halaman Page
Merauke, 2022.....	261
<i>Name, Address, and Clasification of Acomodation Establishment in Merauke Regency, 2022</i>	<i>261</i>
7.3 Jumlah Wisatawan Domestik dan Wisatawan Asing di Kabupaten Merauke, 2013 – 2022	262
<i>Number of Domestic Tourist and Foreign Tourist in Merauke Regency, 2013 – 2022.....</i>	<i>262</i>
7.4 Nama dan Alamat Usaha Salon Kecantikan di Kabupaten Merauke, 2022	263
<i>Names and Address of Beauty Salon in Merauke Regency, 2022.....</i>	<i>263</i>
7.5 Nama dan Alamat Usaha Bilyard di Kabupaten Merauke, 2022.....	265
<i>Names and Address of Billiard Centresin Merauke Regency, 2022</i>	<i>265</i>
7.6 Nama dan Alamat Usaha Panti Pijat, Klab Malam, Bar, dan Pusat Permainan di Kabupaten Merauke, 2022.....	266
<i>Names and Address of Massage Parlors, Night Clubs, Bar, and Game Centre in Merauke Regency, 2022</i>	<i>266</i>
7.7 Nama dan Alamat Usaha Biro/Agen Perjalanan di Kabupaten Merauke, 2022.....	267
<i>Names and Address of Travel Agencies in Merauke Regency, 2022.....</i>	<i>267</i>
7.8 Nama dan Alamat Kegiatan Usaha Penunjang Pariwisata di Kabupaten Merauke, 2022	268
<i>Names and Address of Establishment Supporting Tourism in Merauke Regency, 2022</i>	<i>268</i>
7.9 Nama Tempat/ Obyek Wisata, Lokasi, dan Jenis Wisata di Kabupaten Merauke, 2022	273
<i>Name of Tourism Objects by Location, and Kindin Merauke Regency, 2022</i>	<i>273</i>
7.10 Tempat-tempat Bersejarah di Kabupaten Merauke, 2022.....	276
<i>Historic Places in Merauke Regency, 2022</i>	<i>276</i>
8. TRANSPORTASI DAN KOMUNIKASI/TRANSPORTATION AND COMMUNICATION	277

	Halaman Page
8.1 TRANSPORTASI.....	287
TRANSPORTATION	287
8.1.1 Panjang Jalan Menurut Tingkat Kewenangan Pemerintahan di Kabupaten Merauke (km), 2019–2022	287
<i>Length of Roads by Level of Government Authority in Merauke Regency (km), 2019–2022</i>	<i>287</i>
8.1.2 Panjang Jalan Menurut Jenis Permukaan Jalan di Kabupaten Merauke (km), 2020 – 2022	288
<i>Length of Roads by Type of Road Surface in Merauke Regency (km), 2020 – 2022.....</i>	<i>288</i>
8.1.3 Panjang Jalan Menurut Kondisi Jalan di Kabupaten Merauke (km), 2020 – 2022.....	289
<i>Length of Roads by Condition of Roads in Merauke Regency (km), 2020 – 2022.....</i>	<i>289</i>
8.1.4 Panjang Jalan Menurut Pemerintahan yang Berwenang dan Kondisi Jalan di Kabupaten Merauke (km), 2020 – 2022.....	290
<i>Length of Roads by Authorized Government and Condition of Roads in Merauke Regency (km), 2020 – 20212.....</i>	<i>290</i>
8.1.5 Panjang Jalan Menurut Pemerintahan yang Berwenang dan Jenis Permukaan Jalan di Kabupaten Merauke (km), 2010 – 2022.....	291
<i>Length of Roads by Authorized Government and Types of Roads Surface in Merauke Regency (km), 2020 – 2022.....</i>	<i>291</i>
8.1.6 Panjang Jalan Menurut Kecamatan dan Pemerintah yang Berwenang Mengelolanya di Kabupaten Merauke (km), 2022.....	292
<i>Length of Roads by Subdistricts and Authorized Government in Merauke Regency (km), 2022</i>	<i>292</i>
8.1.7 Panjang Jalan Menurut Kecamatan dan Jenis Permukaan Jalan di Kabupaten Merauke (km), 2022	293
<i>Length of Roads by Subdistricts and Types of Road Surfaces in Merauke Regency (km), 2022</i>	<i>293</i>
8.1.8 Panjang Jalan Menurut Kecamatan dan Kondisi Jalan di Kabupaten Merauke (km), 2022	294
<i>Length of Roads by Subdistricts and Roads Condition in Merauke Regency (km), 2022.....</i>	<i>294</i>
8.1.9 Panjang Jembatan Menurut Jenis Jembatan di Kabupaten	

	Halaman Page
Merauke (m), 2020-2022	295
<i>Length of Bridge by Type of Bridge in Merauke Regency (km), 2020-2022</i>	295
8.1.10 Jumlah Kendaraan Bermotor Menurut Jenis Kendaraan di Kabupaten Merauke, 2019–2022 (unit)	296
<i>Number of Motorized Vehicles by Type of Motor Vehicle in Merauke Regency, 2019–2022 (units)</i>	296
8.1.11 Jumlah Surat Ijin Mengemudi (SIM) yang Dikeluarkan Menurut Jenis SIM di Kabupaten Merauke, 2019–2022	297
<i>Number of Driving Licenses by Type of Licenses in Merauke Regency, 2019-2022</i>	297
8.1.12 Jumlah Korban dan Pelanggaran/Laka Lantas yang Dikeluarkan Menurut Polres di Kabupaten Merauke, 2019-2022	298
<i>Number of Victims and Traffic Violations/Accidents Issued by Police in Merauke Regency, 2019-2022</i>	298
8.1.13 Jumlah Pelanggaran kendaran Bermotor dan Jenis Kelamin yang Dikeluarkan Menurut Polres di Kabupaten Merauke, 2019-2022	299
<i>Number of Motorized Vehicle Vialations and Gender Issued by Police in Merauke Regency, 2019–2022</i>	299
8.1.14 Jumlah STNK yang Dikeluarkan Dirinci Menurut Jenis di Kabupaten Merauke, 2019-2022	300
<i>Number of Issued Certificates of Vehicles Number by Kind in Merauke Regency, 2019–2022</i>	300
8.1.15 Jumlah Pesawat dan Penumpang Datang dan Berangkat Melalui Bandar Udara Mopah Merauke, 2013 - 2022	301
<i>Number of Aircraft and Passengers Which Departures and Arrivals by Mopah Airport of Merauke, 2013 - 2022</i>	301
8.1.15 Jumlah Bagasi, Kargo, dan Paket Pos yang Dibongkar dan Dimuat Melalui Bandar Udara Mopah Merauke, 2013 – 2022.....	302
<i>Number of Baggage, Cargo, and Mail Unloaded and Loaded by Mopah Airport of Merauke, 2013 - 2022</i>	302
8.1.16 Jumlah Kunjungan Kapal Menurut Jenis Pelayaran di Pelabuhan yang Diusahakan di Kabupaten Merauke Dirinci Menurut Bulan, 2022	303
<i>Number of Ship Arrival by Type of Sailing in Merauke Regency by Month, 2022</i>	303
8.1.17 Jumlah Kunjungan Kapal, Kapasitas dan Penumpang di Kabupaten Merauke, 2022	304
<i>Number of Ships Arrival, Capacity and Passengers in Merauke</i>	

	Halaman Page
<i>Regency, 2022</i>	304
8.1.18 Jumlah Kunjungan Kapal menurut Jenis Pelayaran di Kabupaten Merauke, 2022.....	305
<i>Number of Ships Arrival by Type of Sailling in Merauke Regency, 2022</i>	305
8.1.19 Bongkar Muat Barang Angkutan Antarpulau dan Luar Negeri di Kabupaten Merauke, 2022 (ton).....	306
<i>Cargo Loading and Unloading of Goods for Inter-island and Interstate Transportation in Merauke Regency, 2022(ton)</i>	306
8.1.18 Bongkar Muat Angkutan Dalam Negeri di Kabupaten Merauke, 2022 (ton)	307
<i>Domestic Cargo Loading and Unloading in Merauke Regency, 2022(ton)</i>	307
8.2 KOMUNIKASI.....	308
COMMUNICATION	308
8.2.1 Jumlah Satuan Sambungan dan Pendapatan menurut Jenis Produk Telkom di Kabupaten Merauke, 2022.....	308
<i>Number of Link and It's Income by Telecommunication's Product in Merauke Regency, 2022</i>	308
9. PERBANKAN, KOPERASI, DAN HARGA-HARGA/BANKING, COOPERATIVE, AND PRICES	309
9.1. KEUANGAN DAERAH.....	317
9.1.1. Realisasi Penerimaan Daerah Menurut Jenis Penerimaan di Kabupaten Merauke, 2019 – 2022 (rupiah)	317
<i>Realization of Regional Revenue by Type of Revenue in Merauke Regency, 2019 – 2022 (rupiah)</i>	317
9.1.2. Realisasi Penerimaan Pajak Daerah Menurut Jenisnya, 2022 (rupiah)	319
<i>Realization of Regional Tax Revenue by Type, 2022 (rupiah)</i>	319
9.1.3. Realisasi Penerimaan Retribusi Daerah Menurut Jenisnya di Kabupaten Merauke, 2022 (rupiah).....	320
<i>Realization of Local Retribution Revenue by Type in Merauke Regency, 2022 (rupiah)</i>	320
9.1.4. Target dan Realisasi Lain-lain Pendapatan Daerah yang Sah, 2022 (Rupiah)	322
<i>Target and Realization of Other Legitimate Regional Revenues, 2022 (Rupiah)</i>	322
9.1.5. Target dan Realisasi Lain-lain Pendapatan Daerah yang Sah, 2022	

	Halaman Page
(Rupiah)	323
Target and Realization of Other Legitimate Regional Revenues, 2022 (Rupiah)	323
9.1.6. Target dan Realisasi Dana Transfer, 2022 (Rupiah)	324
Transferred Fund, Target and Realization, 2022 (Rupiah)	324
9.1.7. Target dan Realisasi Hasil Pengolahan Kekayaan Daerah yang Dipisahkan dan Lain-lain Pendapatan Daerah yang Sah, 2022 (Rupiah)	326
Target and Realization of Results of Processing Separated Regional Wealth and Other Legitimate Regional Income, 2022 (Rupiah)	326
9.2. KOPERASI	327
9.2.1. Jumlah Koperasi Aktif Menurut Jenisnya di Kabupaten Merauke, 2022 <i>Number of Active Cooperative by Type in Merauke Regency, 2022</i>	327
9.2.2. Jumlah Koperasi Menurut Jenis Koperasi dan Kecamatan di Kabupaten Merauke, 2022	328
<i>Number of Cooperative by Kind of Cooperative and Subdistrict in Merauke Regency, 2022</i>	328
9.3. HARGA	329
9.3.1. Indeks Harga Konsumen per Bulan Menurut Kelompok Pengeluaran di wilayah kota Merauke (2018=100), 2022	329
<i>Consumer Price Index per Month by Expenditure Group in Merauke Region (2018=100), 2022</i>	329
9.3.2. Inflasi Umum Bulanan Merauke, 2020-2022	333
<i>Monthly Inflation of Merauke, 2020-2022</i>.....	333
10. PENGELUARAN PENDUDUK/POPULATION EXPENDITURE	335
10.1 Rata-Rata Pengeluaran per Kapita Sebulan menurut Kelompok Komoditas dan Kelompok Pengeluaran (Rupiah), 2022.....	341
.....	341
Average Monthly Expenditure per Capita by Commodity Group and Expenditure Group (Rupiah), 2022	341
10.2 Persentase Pengeluaran per Kapita Sebulan Menurut Kelompok Komoditas dan Kelompok Pengeluaran (Rupiah), 2022.....	343
.....	343
Percentage of Monthly Expenditure per Capita by Commodity Group and Expenditure Group (Rupiah), 2022	343
10.3 Rata-Rata Konsumsi Kalori per Kapita Sehari menurut Kelompok	

	Halaman Page
	Komoditas Makanan dan Kelompok Pengeluaran (Kkal), 2022... 345
	Average Daily Calorie Consumption per Capita by Food Commodity Group and Expenditure Group(KCal), 2022..... 345
10.3	Rata-Rata Konsumsi Protein per Kapita Sehari menurut Kelompok Komoditas Makanan dan Kelompok Pengeluaran (Gram), 2022 346
	Average Daily Protein Consumption per Capita by Food Commodity Group and Expenditure Group (Grams), 2022..... 346
11.	PERDAGANGAN/TRADE 347
11.1	Jumlah Sarana Perdagangan Menurut Jenisnya di Kabupaten Merauke, 2019–2022 355
	<i>Number of Trading Facilities by Type of Facility in Merauke Regency, 2019–2022 355</i>
11.2	Jumlah Beras yang Disalurkan/Jual Menurut Bulan di Kabupaten Merauke, 2022 (ton) 356
	<i>Number of Distribution/Sale of Rice by Month in Merauke Regency, 2022(ton) 356</i>
11.3.	Realisasi Pengadaan Beras di Wilayah Kerja Perum Bulog Menurut Bulan di Kabupaten Merauke, 2022 (ton) 358
	<i>Procurement Of Amount Of Rice in The Working Area Of Perum Bulog by Month in Merauke Regency, 2022 (ton)..... 358</i>
12.	SISTEM NERACA REGIONAL/SYSTEM OF REGIONAL ACCOUNTS 361
	<i>Growth Rate of Gross Regional Domestic Product at 2010 Constant Market Prices by Industry (percent), 2022 371</i>
12.1.	Produk Domestik Regional Bruto Atas Dasar Harga Berlaku Menurut Lapangan Usaha di Kabupaten Merauke (miliar rupiah), 2018–2022..... 372
	<i>Gross Regional Domestic Product at Current Market Prices by Industry in Merauke Regency (billion rupiahs), 2018–2022 372</i>
12.2	Produk Domestik Regional Bruto Atas Dasar Harga Konstan 2010 Menurut Lapangan Usaha di Kabupaten Merauke (miliar rupiah), 2018–2022..... 374
	<i>Gross Regional Domestic Product at 2010 Constant Market Prices by Industry in Merauke Regency (billion rupiahs), 2018–2022..... 374</i>
12.3	Distribusi Persentase Produk Domestik Regional Bruto Atas Dasar Harga Berlaku Menurut Lapangan Usaha di Kabupaten Merauke,

	Halaman Page
	2018–2022..... 376
	<i>Percentage Distribution of Gross Regional Domestic Product at Current Market Prices by Industry in Merauke Regency, 2018–2022..... 376</i>
12.4	Laju Pertumbuhan Produk Domestik Regional Bruto Atas Dasar Harga Konstan 2010 Menurut Lapangan Usaha di Kabupaten Merauke (persen), 2018–2022..... 378
	<i>Growth Rate of Gross Regional Domestic Product at 2010 Constant Market Prices by Industry in Merauke Regency (percent), 2018–2022 ... 378</i>
12.5	Produk Domestik Regional Bruto Atas Dasar Harga Berlaku Menurut Jenis Pengeluaran di Kabupaten Merauke (miliar rupiah), 2018–2022..... 380
	<i>Gross Regional Domestic Product at Current Market Prices by Type of Expenditure in Merauke Regency (billions rupiahs), 2018–2022..... 380</i>
12.6	Produk Domestik Regional Bruto Atas Dasar Harga Konstan 2010 Menurut Jenis Pengeluaran di Kabupaten Merauke (miliar rupiah), 2018–2022..... 381
	<i>Gross Regional Domestic Product at 2010 Constant Market Prices by Type of Expenditure in Merauke Regency (billion rupiahs), 2018–2022 381</i>
12.7	Distribusi Persentase Produk Domestik Regional Bruto Atas Dasar Harga Berlaku Menurut Jenis Pengeluaran di Kabupaten Merauke (miliar rupiah), 2018–2022..... 382
	<i>Gross Regional Domestic Product at Current Market Prices by Type of Expenditure in Merauke Regency (billions rupiahs), 2018–2022..... 382</i>
12.8	Distribusi Persentase Produk Domestik Regional Bruto Atas Dasar Harga Konstan 2010 Menurut Jenis Pengeluaran di Kabupaten Merauke (miliar rupiah), 2018–2022..... 383
	<i>Gross Regional Domestic Product at 2010 Constant Market Prices by Type of Expenditure in Merauke Regency (billions rupiahs), 2018–2022 383</i>
12.9	Laju Pertumbuhan Produk Domestik Regional Bruto Atas Dasar Harga Konstan 2010 Menurut Jenis Pengeluaran di Kabupaten Merauke (miliar rupiah), 2018–2022..... 384
	<i>Growth Rate of Gross Regional Domestic Product at 2010 Constant Market Prices by Type of Expenditure in Merauke Regency (billion rupiahs), 2018–2022..... 384</i>
13.	PERBANDINGAN ANTAR KABUPATEN/KOTA/ REGENCY/ MUNICIPAL COMPARISON 385

	Halaman Page
13.1	Jumlah Penduduk Menurut Kabupaten/Kota di Provinsi Papua (ribu), 2018–2022 392
	Population by Regency/Municipality in Papua Province (thousand), 2018–2022 392
13.2	Laju Pertumbuhan Produk Domestik Regional Bruto Atas Dasar Harga Konstan 2010 (Dengan Tambang) Menurut Kabupaten/Kota di Provinsi Papua (persen), 2019–2022 394
	<i>Rate of Growth of Gross Regional Domestic Products (With Mines) at Constant 2010 Prices by Regency/Municipality in Papua Province (percent), 2019–2022</i> 394
13.3	Jumlah Penduduk Miskin Menurut Kabupaten/Kota di Provinsi Papua (ribu), 2018–2022 396
	<i>Number of Poor Population by Regency/Municipality in Papua Province (thousand), 2018–2022</i> 396
13.4	Indeks Pembangunan Manusia Menurut Kabupaten/Kota di Provinsi Papua, 2018–2022 398
	<i>Human Development Index by Regency/Municipality in Papua Province, 2018–2022</i> 398

<https://meraukekab.bps.go.id>

DAFTAR GAMBAR/LIST OF FIGURES

		Halaman <i>Page</i>
1.1	Luas Daerah menurut Kecamatan, 2022	6
	<i>Area of Subdistrict, 2022.....</i>	6
1.2	Jumlah Hari Hujan Menurut Bulan, 2022.....	7
2.1	Jumlah Desa ¹ /Kelurahan Menurut Kecamatan, 2022	23
	<i>Number of Villages¹/Kelurahan by Subdistrict, 2022.....</i>	23
2.2	Jumlah Pegawai Negeri Sipil Menurut Tingkat Pendidikan dan Jenis Kelamin di Kabupaten Merauke, Desember 2021 dan Desember 2022	24
	<i>Number of Civil Servants by Educational Level and Sex in Merauke Regency, December 2021 and December 2022</i>	24
3.2	Jumlah Penduduk Menurut Kelompok Umur dan Jenis Kelamin di Kabupaten Merauke, 2022	50
	<i>Population by Age Group and Sex in Merauke Regency, 2022</i>	50
3.2	Jumlah Penduduk Kabupaten Merauke Menurut Kecamatan, 2022.....	51
	<i>Total Population of Merauke Regency by Sub District, 2022.....</i>	51
4.1	Angka Partisipasi Murni (APM) Menurut Jenjang Pendidikan dan Jenis Kelamin di Kabupaten Merauke, 2022	90
4.2	Jumlah Tenaga Kesehatan di Kabupaten Merauke, 2022	91
5.1	Luas Panen Padi Menurut Kecamatan di Kabupaten Merauke, 2022	185
5.2	Produksi Tanaman Sayuran Menurut Kecamatan dan Jenis Tanaman (Kuintal), 2020-2022	186
6.1	Jumlah Pelanggan Listrik Menurut Unit Layanan Pelanggan di Kabupaten Merauke, 2019-2022	241
	<i>Number of Electricity Customers by Customer Service Agencies in Merauke Regency, 2019-2022</i>	241
6.2	Jumlah Air Bersih yang Disalurkan menurut Nilai dan Jenis Konsumen di Kabupaten Merauke, 2022 (000 Rp)	242
8.1	Jumlah Pesawat dan Penumpang Datang dan Berangkat Melalui	

	Halaman Page
	Bandar Udara Mopah Merauke, 2013 - 2022 285
8.2	Jumlah Kecelakaan dan Korban Laka Lantas di Kabupaten Merauke, 2018–2022 286
9.1	Jumlah Koperasi Menurut Jenis Koperasi dan Kecamatan di Kabupaten Merauke, 2022 <i>Number of Cooperative by Kind of Cooperative and Subdistrict in Merauke Regency, 2022</i> 315
9.2	<i>Perkembangan Inflasi Umum Bulanan Merauke, 2020-2022</i> 316
	Development of Monthly Inflation of Merauke, 2020-2022 316
10.1	Persentase Pengeluaran per Kapita Sebulan menurut Kelompok Komoditas dan Kelompok Pengeluaran (Rupiah), 2022 <i>Percentage of Monthly Expenditure per Capita by Commodity Group and Expenditure Group (Rupiah), 2022</i> 339
11.1	Jumlah Sarana Perdagangan Menurut Jenisnya di Kabupaten Merauke, 2019–2022 353
	<i>Number of Trading Facilities by Type of Facility in Merauke Regency, 2019–2022</i> 353
11.1	Jumlah Beras yang Disalurkan/Jual Menurut Bulan di Kabupaten Merauke, 2022 (ton) 354
	<i>Number of Distribution/Sale of Rice by Month in Merauke Regency, 2022(ton)</i> 354
12.1	Laju Pertumbuhan Produk Domestik Regional Bruto Atas Dasar Harga Konstan 2010 Menurut Lapangan Usaha (persen), 2022 371

PENJELASAN UMUM/EXPLANATORY NOTES

Tanda-tanda, satuan-satuan, dan lain-lainnya yang digunakan dalam publikasi ini adalah sebagai berikut:

Symbols, measurement units, and acronyms which are used in this publication, are as follows:

1. TANDA-TANDA/SYMBOLS

Data tidak tersedia/Data not available	: ...
Tidak ada atau nol /Null or zero	: -
Data dapat diabaikan/Data negligible	: 0
Tanda decimal/Decimal point	: ,
Data tidak dapat ditampilkan/Not applicable	: NA
Angka estimasi/Estimated figures	: e
Angka diperbaiki/Revised figures	: r
Angka sementara/Preliminary figures	: x
Angka sangat sementara/Very preliminary figures	: xx
Angka sangat sangat sementara/Very very preliminary figures	: xxx

2. SATUAN/UNITS

barel/barrel	: 158,99 liter/litres = 1/6,2898 m ³
hektar (ha)/hectare (ha)	: 10 000 m ²
kilometer (km)/kilometres (km)	: 1 000 meter/meters (m)
knot/knot	: 1,8523 km/jam (km/hour)
kuintal/quintal	: 100 kg
KWh	: 1 000 Watt hour
MWh	: 1 000 KWh
liter (untuk beras)/litre (for rice)	: 0,80 kg
MMSCF	: 1/35,3 m ³
metrik ton (m.ton)/metric ton (m. ton)	: 0,98421 long ton = 1 000 kg
ons/ounce	: 28,31 gram/grams
ton	: 1 000 kg

Satuan lain: buah, dus, butir, helai/lembar, kaleng, batang, pulsa, ton kilometer (ton-km), jam, menit, persen (%).

Other units: unit, pack, pieces, sheet, tin, pulse, ton-kilometres(ton-km), hour, minute, percent (%).

Perbedaan angka di belakang koma disebabkan oleh pembulatan angka.
The difference in decimal numbers is caused by rounding.

<https://meraukekab.bps.go.id>

DAFTAR SINGKATAN/ LIST OF ABBREVIATIONS

SI	: Stasiun Iklim
SIMPK	: Stasiun Meteorologi Pertanian Khusus
t.t	: Tempat tidur
BCG	: Bacillus Calmette Guerin
DPT	: Difteri, Pertusis, Tetanus
TT	: Tetanus Toxoid
IOT	: Industri Obat Tradisional/ <i>Traditional Medicine Industry</i>
IKOT	: Industri Kecil Obat Tradisional/ <i>Traditional Medicine Small</i>
Alkes	: Alat kesehatan/ <i>Health Kits</i>
PKRT	: Perbekalan Kesehatan Rumah tangga/ <i>Household Health Logistics</i>
Kompl	: Komplemen/ <i>Complement</i>
IRTP	: Industri Pangan Produksi Rumah Tangga/ <i>Foods Home Industry</i>
PBF	: Pedagang Besar Farmasi/ <i>Pharmacy Whole-seller</i>
GFK	: Gudang Farmasi Kab/Kota/Regency/ <i>Municipality Pharmacy Warehouse</i>
RB	: Rumah Bersalin/ <i>Delivery House</i>
Pustu	: Puskesmas pembantu/ <i>Auxiliary Public Health Center</i>
BP	: Balai Pengobatan/ <i>Polyclinic</i>
TPS	: Tempat Pembuangan Sementara / <i>landfill</i>
Jamkesmas	: Jaminan kesehatan masyarakat miskin/ <i>Poor public health insurance</i>
PJKMU	: Program Jaminan Kesehatan Masyarakat Umum
SIUP	: Surat Ijin Usaha Perdagangan/ <i>Trading Permission Letter</i>
TDP	: Tanda Daftar Perusahaan/ <i>Company Registration Identity</i>
API	: Angka Pengenal Importir/ <i>Importer's Identity Number</i>

Statistik Kunci, 2020–2022 Key Statistics, 2020–2022

Rincian/Description	Satuan/Unit	2020	2021	2022
(1)	(2)	(5)	(6)	(7)
SOSIAL/SOCIAL				
Penduduk ¹ /Population ¹	juta/million
Laju Pertumbuhan Penduduk ¹ /Population Growth ¹	%
Angka Kelahiran Total-AKT ¹ /Total Fertility Rate-TFR ¹	anak/child
Angka Kematian Bayi-AKB (per 1000 kelahiran hidup) ¹ Infant Mortality Rate-IMR (per 1000 life births) ¹	bayi infant
Angka Harapan Hidup ¹ -e _y /Life Expectancy Rate ¹	tahun/years
Angka Melek Huruf Usia 15+/Literacy Rate Aged 15+	%
Tingkat Partisipasi Angkatan Kerja -TPAK ² Labour Force Participation Rate-LFPR ²	%
Tingkat Pengangguran Terbuka-TPT ² Unemployment Rate-UR ²	%
Penduduk Miskin ³ /Poor People ⁴	juta/million
Persentase Penduduk Miskin ⁴ Percentage of Poor People ⁴	%
Indeks Pembangunan Manusia-IPM ⁵ Human Development Index ⁵	—
EKONOMI/ECONOMIC				
Produk Domestik Bruto (PDB) Harga Berlaku ⁶ Gross Domestic Bruto (GDP) at Current Price ⁶	triliun rupiah trillion rupiahs
Laju Pertumbuhan Ekonomi ⁷ /Economic Growth ⁷	%
PDB Per Kapita Harga Berlaku ^{6,8} Per Capita of GDP at Current Price ^{6,8}	juta rupiah million rupiahs
Inflasi/Inflation (y-o-y)	%
Ekspor/Export	miliar/billion US\$
Impor/Import	miliar/billion US\$
Wisatawan Asing/Foreign Tourists	juta/million
Uang Beredar Luas (M ₂) Broad Money	triliun rupiah trillion rupiahs
Posisi Cadangan Devisa/Reserve Asset Position	miliar/billion US\$
Realisasi Penanaman Modal Dalam Negeri-PMDN Realization of Domestic Investment	triliun rupiah trillion rupiahs
Realisasi Penanaman Modal Asing-PMA Realization of Foreign Investment	miliar/billion US\$
Suku Bunga Sertifikat Bank Indonesia (1 bulan) ¹⁰ Interest Rate of Bank Indonesia Certificate (1 month) ¹⁰	%
Kurs Tengah US\$/Middle Rates of US\$	rupiah/rupiahs
Indeks Harga Saham Gabungan (IHSG) Composite Stocks Price Index (CSP)	—

- Catatan/Notes: ¹ Data 2006–2009: berdasarkan hasil SUPAS 2005; mulai 2010: Hasil proyeksi penduduk Indonesia 2010–2035 (pertengahan tahun/Juni)/Data in 2006–2009: based on SUPAS 2005; since 2010: The result of Indonesia population prjection 2010–2035 (mid year/June)
- ² Kondisi Agustus/Condition at August
- ³ Menggunakan penimbang hasil proyeksi penduduk tahun 2010–2035/Weighted by the 2010–2035 population projection
- ⁴ Kondisi Maret/Condition at March
- ⁵ Sejak tahun 2010, IPM dihitung dengan metode baru. Komponen IPM metode baru adalah angka harapan hidup saat lahir, harapan lama sekolah, rata-rata lama sekolah, dan pengeluaran per kapita/Since 2010, HDI was calculated using new method. New HDI component are life expectancy at birth, expected years of schooling, means years of schooling, and expenditure per capita
- ⁶ Mulai tahun 2010 mengadopsi System of National Account 2008 (SNA 2008)/Since 2010 is in line with System of National Account 2008 (SNA 2008)
- ⁷ Sebelum 2011 menggunakan tahun dasar 2000 (2000=100), mulai 2011 menggunakan tahun dasar 2010 (2010=100)/Before 2011 using 2000 base year (2000=100), since 2011 using 2010 base year (2010=100)
- ⁸ Mulai 2010 proyeksi penduduk berdasarkan hasil SP2010/Since 2010 population projection based on SP2010
- ⁹ IHK 82 kota (2012 = 100)/CPI 82 cities (2012 = 100)
- ¹⁰ Mulai 2010: menggunakan SBI 9 bulan/Since 2010: using SBI 9 month

BAB
Chapter
1

GEOGRAFI DAN IKLIM
Geography and Climate

LUAS KABUPATEN MERAUKE

45.013,33 km²

KIMAAM

Memiliki Wilayah Terluas

4.009,98 km²

SEMANGGA

Memiliki Wilayah Terkecil

357,94 km²

SUHU
UDARA
RATA-RATA
27,38° C

PENJELASAN TEKNIS

1. Secara astronomis, Kabupaten Merauke terletak antara 137^o-141^o Bujur Timur dan 5^o-9^o Lintang Selatan.
2. Berdasarkan posisi geografisnya, Kabupaten Merauke memiliki batas-batas: Utara –Kabupaten Mappi dan Kabupaten Boven Digoel; Selatan –Laut Arafuru; Barat –Laut Arafuru; Timur - Negara Papua Nugini.
3. Berdasarkan letak geografisnya, Kabupaten Merauke berada di ujung timur bagian selatan Negara Indonesia, berbatasan langsung dengan Negara Papua Nugini dan Australia.
4. Kabupaten Merauke terdiri dari 22 kecamatan yaitu: Kimaam, Ilwayab, Tabonji, Waan, Okaba, Tubang, Tabonji, Ngguti, Kurik, Malind, Animha, Merauke, Semangga, Tanah Miring, Naukenjerai, Sota, Muting, Jagebob, Elikobel dan Ulilin.

TECHNICAL NOTES

1. *Astronomically, Merauke Regency is located between 137^o-141^o East latitude and 5^o-9^o South latitude.*
2. *In terms of geographic position, Merauke Regency has boundaries as follows: North –Mappi and Boven Digoel Regency; South – Arafuru Ocean; West –Arafuru Ocean; East - Papua New Gunea.*
3. *In terms of geographic location, Merauke Regency is located in east area of Indonesia, with boundaries with Papua New Gunea and Australia.*
4. *Merauke Regency has 22 Subdistricts, which is : Kimaam, Ilwayab, Tabonji, Waan, Okaba, Tubang, Tabonji, Ngguti, Kurik, Malind, Animha, Merauke, Semangga, Tanah Miring, Naukenjerai, Sota, Muting, Jagebob, Elikobel and Ulilin.*

ULASAN**DESCRIPTION**

1. Kabupaten Merauke adalah salah satu kabupaten yang berada pada wilayah Provinsi Papua dimana secara geografis terletak antara 137^o – 141^o Bujur Timur dan 5^o – 9^o Lintang Selatan. Dengan luas mencapai hingga 45.013,33 km² atau 14,67 persen dari keseluruhan wilayah Provinsi Papua menjadikan Kabupaten Merauke sebagai kabupaten terluas tidak hanya di Provinsi Papua namun juga di antara kabupaten lainnya di Indonesia. Secara administratif Kabupaten Merauke memiliki 22 distrik, dimana Distrik Kimaam merupakan distrik yang terluas yaitu mencapai 4.009,98 km² sedangkan Distrik Semangga adalah distrik yang terkecil dengan luas hanya mencapai 357,94 km² atau hanya 0,8 persen dari total luas wilayah Kabupaten Merauke.
 2. Kabupaten Merauke dibatasi oleh daratan dan lautan. Secara geografis, Kabupaten Merauke di sebelah utara berbatasan langsung dengan Kabupaten Mappi dan Kabupaten Boven Digoel, sebelah timur berbatasan dengan Papua New Guinea, di sebelah selatan dan barat berbatasan dengan Laut Arafuru. Jika ditinjau menurut kelas ketinggiannya, Kabupaten Merauke merupakan wilayah
1. *Merauke Regency is one of regency in Papua Province where geographically located between 137^o – 141^o east longitude and 5^o – 9^o south latitude. With total area reached 5.013,33 km² or 14,67 percent from overall area of Papua Province made Merauke Regency became the largest regency not only in Papua Province but also between other regencies in Indonesia. Administratively Merauke Regency had 22 subdistricts, where Kimaam Subdistrict was the largest subdistrict reached 4.009,98 km² while Semangga Subdistrict was the smallest subdistrict with total area only reached 357,94 km² or only 0,8 percent from total area of Merauke Regency.*
 2. *Merauke Regency is bordered by land and sea. Geographically, Merauke Regency in north is directly bordered with Mappi Regency and Boven Digoel Regency, east is bordered to Papua New Guinea, while in south and west is bordered to Arafuru Sea. If analyzed by attitude class, Merauke Regency is level area because have attitude class about 0 to 60 meters above sea level.*

dataran rendah yang memiliki kelas ketinggian antara 0-60 mdpl

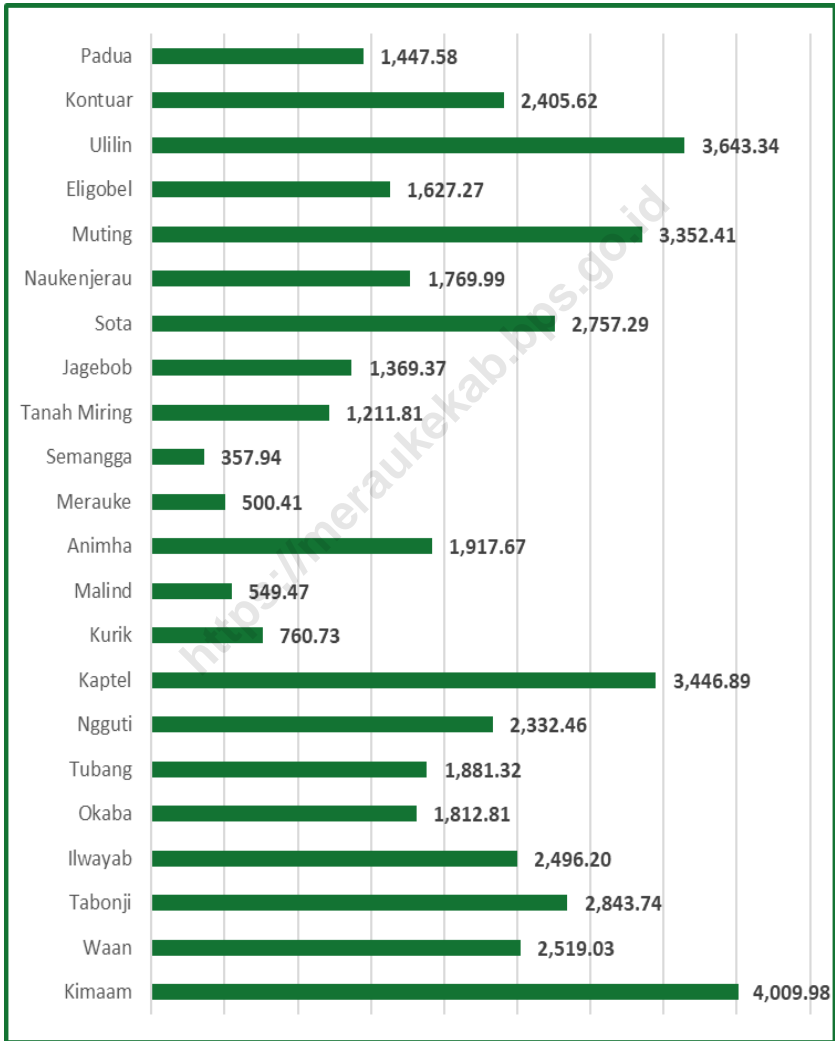
Keadaan Iklim

3. Di tahun 2022 suhu udara rata-rata di Kabupaten Merauke adalah sebesar 27,38°C dengan suhu terendah sebesar 22,0°C yang terjadi pada bulan January dan suhu tertinggi terjadi pada bulan Juni sebesar 33,8°C. Kelembaban relatif di Kabupaten Merauke adalah sebesar 86,08 persen. Kondisi paling lembab terjadi pada bulan Maret, Mei dan Juni sebesar 100 persen.
4. Pada tahun 2022 rata-rata tekanan udara sebesar 1.010,33 mb. Rata-rata kecepatan angin di tahun 2022 ini adalah sebesar 5,25 knot. Secara total selama tahun 2022 jumlah hari hujan di Kabupaten Merauke adalah 222 hari. Curah hujan tertinggi terjadi pada bulan Maret dengan 396,4 mm dengan 22 hari hujan. Sebaliknya curah hujan terendah terjadi pada bulan Juni dengan 13,8 mm dengan 24 hari hujan.

Climate

3. *In 2022 temperature's average in Merauke Regency was 27,38°C with the lowest temperature was 22,0°C which was happened in January and the highest temperature was in Juny with 33,8°C. Relative humidity in Merauke Regency was 86.08 percent. The dampest condition was happened in March, May and June with 100 percent.*
4. *In 2022 average of atmospheric pressure was 1,010.33 mb. Average of wind velocity in this 2022 was 5.25 knot. In total, in 2022 there were 222 raindays in Merauke Regency. The highest precipitation was in March with 396.4 mm with 22 rainy days. In contrary the lowest precipitation was in June with 13.8 mm with 24 rainydays.*

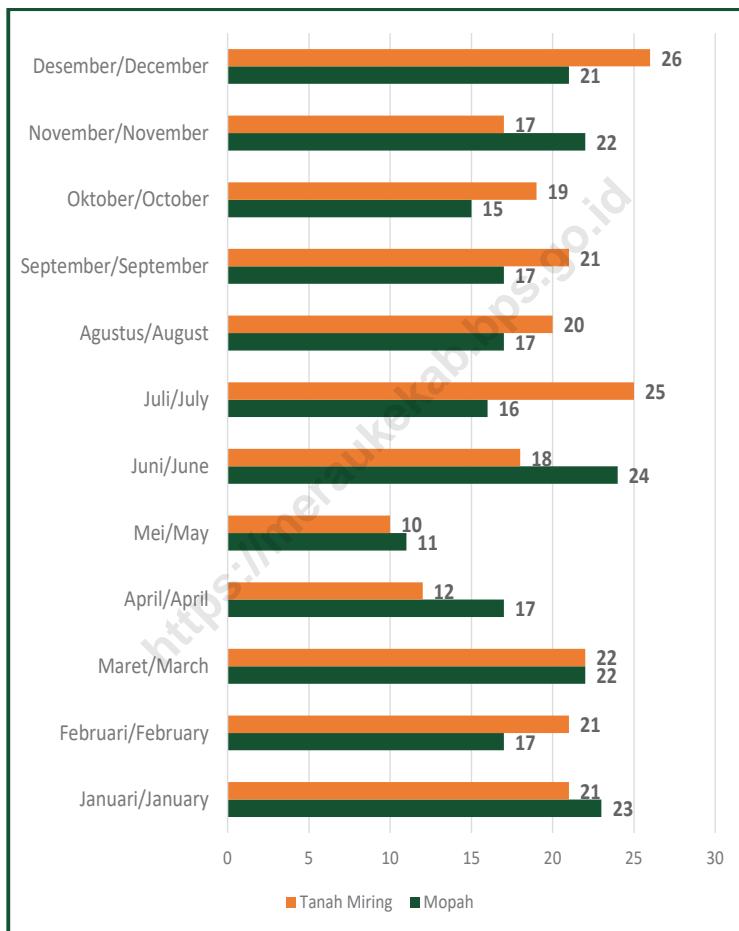
Gambar 1.1 Luas Daerah menurut Kecamatan, 2022
Figures 1.1 Area of Subdistrict, 2022



Sumber/Source : Berdasarkan Undang-undang no 14 Tahun 2022 tentang Pembentukan Papua Selatan
 Based on Constitution number 14,2022 about South Papua Province

Gambar
Figures 1.2

Jumlah Hari Hujan Menurut Bulan, 2022
Number of Rain Days by Month, 2022



Sumber/Source: Stasiun Meteorologi Mopah dan Stasiun Klimatologi Tanah Miring/ *Mopah Meteorology Station and Tanah Miring Climatology Station*

1.1 KEADAAN GEOGRAFI GEOGRAPHY CONDITION

Tabel 1.1.1 **Luas Daerah dan Jumlah Pulau Menurut Kecamatan di Kabupaten Merauke, 2022**
Total Area and Number of Islands by Subdistrict in Merauke Regency, 2022

Kecamatan Subdistrict	Ibukota Kecamatan Capital of Subdistrict	Luas ¹ Total Area ¹ (km ² /sq.km)	Persentase terhadap Luas Kecamatan Percentage to Subdistrict's Area
(1)	(2)	(3)	(4)
KIMAAM	KIMAAM	4.009,98	8,91
WAAN	WAAN	2.519,03	5,60
TABONJI	TABONJI	2.843,74	6,32
ILYAWAB	WANAM	2.496,20	5,55
OKABA	OKABA	1.812,81	4,03
TUBANG	YOWIED	1.881,32	4,18
NGGUTI	PO EPE	2.332,46	5,18
KAPTEL	KAPTEL	3.446,89	7,66
KURIK	HARAPAN MAKMUR	760,73	1,69
MALIND	KAIRURSE	549,47	1,22
ANIMHA	WAYAU	1.917,67	4,26
MERAUKE	MERAUKE	500,41	1,11
SEMANGGA	MURAM SARI	357,94	0,80
TANAH MIRING	HIDUP BARU	1.211,81	2,69
JAGEBOB	KARTINI	1.369,37	3,04
SOTA	SOTA	2.757,29	6,13
NAUKENJERAI	ONGGAYA	1.769,99	3,93
MUTING	MUTING	3.352,41	7,45
ELIGOBEL	BUPUL	1.627,27	3,62
ULILIN	KUMAAF	3.643,34	8,09
KONTUAR	WANTARMA	2.405,62	5,34
PADUA	PADUA	1.447,58	3,22
MERAUKE	MERAUKE	45.013,33	100,00

Lanjutan Tabel/*Continued Table 1.1.1*

Kecamatan <i>Subdistrict</i>	Jumlah Pulau ² <i>Number of Islands²</i>	Tinggi Wilayah (mdpl) <i>Altitude (m a.s.l.)</i>	Jarak ke Ibukota <i>Distance to the Capital</i>
(1)	(5)	(6)	(7)
KIMAAM		4-8	145
WAAN		5-7	170
TABONJI		5-7	165
ILYAWAB		6-27	149
OKABA		4-40	112
TUBANG		4-40	116
NGGUTI		12-35	120
KAPTEL		5-44	125
KURIK		5-30	83
MALIND		6-44	70
ANIMHA		4-12	92
MERAUKE		3-25	-
SEMANGGA		4-14	40
TANAH MIRING		4-20	32
JAGEBOB		6-44	50
SOTA		10-25	99
NAUKENJERAI		5-20	76
MUTING		40-60	247
ELIGOBEL		40-60	240
ULILIN		40-60	244
KONTUAR		*	*
PADUA		*	*
Kabupaten Merauke			

Catatan/*Note*: ¹ Berdasarkan Undang-undang no 14 Tahun 2022 tentang pembentukan provinsi Papua Selatan/*Based on Constitution number 14,2022 about South Papua Province*

² Berdasarkan informasi Kementerian Dalam Negeri Tahun 2018/*Based on information from Ministry of Home Affairs, 2018*

Sumber/Source: Badan Perencanaan Pembangunan Daerah, Penelitian dan Pengembangan Kabupaten Merauke/ Regional Development Board, Research and Development of Merauke Regency

1.2 IKLIM CLIMATE

Tabel 1.2.1 Rata-rata Suhu dan Kelembaban Udara Menurut Bulan di Kabupaten Merauke, 2022
Table Average Temperature and Humidity by Month in Merauke Regency, 2022

Stasiun BMKG	Bulan Month	Suhu Udara Temperature(°C)			Kelembaban Udara Humidity (%)		
		Maks Max	Min Min	Rata- rata Average	Maks Max	Min Min	Rata-rata Average
(1)	(2)	(3)	(4)	(5)	(6)	(7)	(8)
Meteorologi Mopah	Januari/January	33,4	22,2	27,7	99	57	85
	Februari/February	32,5	23,0	27,7	99	55	86
	Maret/March	32,0	23,8	27,5	100	64	88
	April/April	32,8	24,6	27,8	99	57	85
	Mei/May	33,4	23,0	27,7	100	56	84
	Juni/June	33,8	23,0	26,6	100	57	89
	Juli/July	29,0	24,0	26,0	99	61	88
	Agustus/August	29,7	23,8	26,2	98	55	85
	September/September	31,2	24,7	27,4	98	56	87
	Oktober/October	31,8	25,2	28,2	99	62	86
	November/November	32	25,3	28,2	98	52	84
	Desember/December	31,2	25,0	27,6	99	54	86

Lanjutan Tabel/*Continued Table 1.2.1*

Stasiun BMKG	Bulan Month	Suhu Udara Temperature(°C)			Kelembaban Udara Humidity (%)		
		Maks Max	Min Min	Rata- rata Average	Maks Max	Min Min	Rata-rata Average
(1)	(2)	(3)	(4)	(5)	(6)	(7)	(8)
Klimatologi Tanah Miring	Januari/ <i>January</i>	-	-	27,0	-	-	89
	Februari/ <i>February</i>	-	-	27,0	-	-	86
	Maret/ <i>March</i>	-	-	27,0	-	-	91
	April/ <i>April</i>	-	-	27,5	-	-	89
	Mei/ <i>May</i>	-	-	27,6	-	-	86
	Juni/ <i>June</i>	-	-	26,4	-	-	86
	Juli/ <i>July</i>	-	-	25,7	-	-	90
	Agustus/ <i>August</i>	-	-	26,2	-	-	87
	September/ <i>September</i>	-	-	27,5	-	-	85
	Oktober/ <i>October</i>	-	-	29,3	-	-	87
	November/ <i>November</i>	-	-	28,1	-	-	88
	Desember/ <i>December</i>	-	-	27,4	-	-	89

Sumber/*Source*: Stasiun Meteorologi Mopah dan Stasiun Klimatologi Tanah Miring/*Mopah Meteorology Station and Tanah Miring Climatology Station*

Tabel 1.2.2
Table**Rata-rata Tekanan Udara, Lama Penyinaran Matahari, dan Kecepatan Angin Menurut Bulan di Kabupaten Merauke, 2022*****Average of Atmospheric Pressure, Duration of Sunshine, and Wind Velocity by Month in Merauke Regency, 2022***

Stasiun BMKG BMKG Station	Bulan Month	Tekanan Udara (mb) Atmospheric Pressure(mb)	Lama Penyinaran Matahari (jam) Duration of Sunshine (hours)	Rata-rata Kecepatan Angin (knot) Average of Wind Velocity(knot)
(1)	(2)	(3)	(4)	(5)
Meteorologi Mopah	Januari/January	1009,4	145,9	5
	Februari/February	1009,2	144,5	5
	Maret/March	1009,5	120,5	4
	April/April	1009,7	190,0	4
	Mei/May	1010,8	135,8	5
	Juni/June	1010,9	132,4	6
	Juli/July	1011,6	170,8	7
	Agustus/August	1012,0	168,8	7
	September/September	1011,7	183,6	6
	Oktober/October	1010,5	182,6	5
	November/November	1010,3	182,9	5
	Desember/December	1008,3	134,7	4

Lanjutan Tabel/*Continued Table 1.2.2.*

Stasiun BMKG <i>BMKG Station</i>	Bulan <i>Month</i>	Tekanan Udara (mb) <i>Atmospheric Pressure(mb)</i>	Lama Penyinaran Matahari (jam) <i>Duration of Sunshine (hours)</i>	Rata-rata Kecepatan Angin (knot) <i>Average of Wind Velocity(knot)</i>
(1)	(2)	(3)	(4)	(5)
Klimatologi Tanah Miring	Januari/ <i>January</i>	1009,0	6,8	4
	Februari/ <i>February</i>	1008,0	4,6	4
	Maret/ <i>March</i>	1009,1	4,1	3
	April/ <i>April</i>	1009,3	3,9	3
	Mei/ <i>May</i>	1009,8	4,9	4
	Juni/ <i>June</i>	1010,5	3,2	4
	Juli/ <i>July</i>	1011,2	5	5
	Agustus/ <i>August</i>	1011,5	2,2	6
	September/ <i>September</i>	1009,2	8	5
	Oktober/ <i>October</i>	1007,8	2,8	4
	November/ <i>November</i>	1009,7	2,2	4
	Desember/ <i>December</i>	1007,9	5	3

Sumber/*Source:* Stasiun Meteorologi Mopah dan Stasiun Klimatologi Tanah Miring/ *Mopah Meteorology Station and Tanah Miring Climatology Station*

Tabel 1.2.3 **Jumlah Hari Hujan dan Jumlah Curah Hujan Menurut Bulan di Kabupaten Merauke, 2022**
Table **Number of Rain Days and Number of Precipitation by Month in Merauke Regency, 2022**

Stasiun BMKG BMKG Station	Bulan Month	Jumlah Hari Hujan (hari)/ Average Number of Rain Days (days)	Jumlah Curah Hujan / Number of Precipitation (mm)
(1)	(2)	(3)	(4)
Meteorologi Mopah	Januari/January	23	325,3
	Februari/February	17	314,7
	Maret/March	22	396,4
	April/April	17	98,1
	Mei/May	11	57,6
	Juni/June	24	13,8
	Juli/July	16	92,1
	Agustus/August	17	22,9
	September/September	17	173
	Oktober/October	15	123,3
	November/November	22	296,2
	Desember/December	21	328,0

Lanjutan Tabel/*Continued Table 1.2.3.*

Stasiun BMKG BMKG Station	Bulan Month	Jumlah Hari Hujan (hari)/ Average Number of Rain Days (days)	Jumlah Curah Hujan / Number of Precipitation (mm)
(1)	(2)	(3)	(4)
Klimatologi Tanah Miring	Januari/ <i>January</i>	21	298
	Februari/ <i>February</i>	21	147
	Maret/ <i>March</i>	22	257
	April/ <i>April</i>	12	149
	Mei/ <i>May</i>	10	156
	Juni/ <i>June</i>	18	143
	Juli/ <i>July</i>	25	152
	Agustus/ <i>August</i>	20	60
	September/ <i>September</i>	21	263
	Oktober/ <i>October</i>	19	138
	November/ <i>November</i>	17	200
	Desember/ <i>December</i>	26	257

Sumber/*Source*: Stasiun Meteorologi Mopah dan Stasiun Klimatologi Tanah Miring/ *Mopah Meteorology Station and Tanah Miring Climatology Station*

<https://meraukekab.bps.go.id>

BAB
Chapter
2

PEMERINTAHAN

Government



• JUMLAH DISTRIK

22

• JUMLAH KELURAHAN/KAMPUNG

190

• JUMLAH ANGGOTA DPRD

30

JUMLAH PEGAWAI NEGERI SIPIL



2.283



2.892

PENJELASAN TEKNIS

1. Anggota Dewan Perwakilan Rakyat Daerah (DPRD) dipilih melalui pemilihan umum (pemilu) dan dilantik dalam masa jabatan lima tahun.
2. Susunan pemerintahan Kabupaten Merauke periode 2019–2024 terdiri dari kepala daerah (bupati dan wakil bupati) dan perangkat daerah yang terdiri dari sekretaris daerah kabupaten, musyawarah pimpinan daerah (MUSPIDA), dinas daerah kabupaten dan lembaga teknis daerah kabupaten.
3. Bupati memiliki tugas dan wewenang memimpin penyelenggaraan pemerintahan daerah sesuai dengan kebijakan-kebijakan yang telah ditetapkan bersama dengan DPRD tingkat kabupaten.
4. Sekretaris Daerah merupakan unsur pembantu pimpinan pemerintahan kabupaten yang berkedudukan di bawah dan bertanggungjawab kepada bupati. Tugas pokoknya adalah membantu bupati dalam pelaksanaan tugas penyelenggaraan pemerintahan, administrasi, organisasi, tata laksana, dan memberikan pelayanan administrasi ke seluruh perangkat pemerintahan Kabupaten.
5. Anggota Muspida Kabupaten terdiri dari Kodim (Komando

TECHNICAL NOTES

1. *Regional House of Representatives (DPRD) members are elected through a general election and appointed for a five-year membership.*
2. *The government structure of Merauke Regency period 2019–2024 consists of district heads (regent and vice regent) and local government that consist of regency secretary, regency level executive conference, regional offices and regional technical institute.*
3. *A regent has a duty and an authority to lead the implementation of regency administration based on the policy that decided together with DPRD.*
4. *Regency secretary is an element of regency administration that located under and responsible to a regent. The main task is to assist the regent in the implementation of the tasks of governance, administration, organization, and provides administrative service to the rest of the regency government.*
5. *The member of regency level executive conference are District*

Distrik Militer), Kepolisian Resort, Pengadilan Negeri dan Kejaksaan Negeri.

6. Dinas daerah merupakan unsur pelaksana kabupaten yang dipimpin oleh seorang kepala yang berkedudukan dibawah dan bertanggung jawab kepada Bupati/Walikota melalui Sekretaris Daerah. Adapun tugas pokok dari Dinas Daerah ini adalah untuk melaksanakan kewenangan desentralisasi.
7. Lembaga teknis daerah adalah unsur pelaksana pemerintah daerah yang berdomisili di Kabupaten/ kota yang dipimpin oleh seorang kepala dengan jabatan di bawah dan bertanggung jawab kepada Bupati/ Walikota melalui Sekretaris daerah. Tugas pokok dari lembaga ini adalah melaksanakan tugas-tugas tertentu yang meliputi bidang penelitian dan pengembangan, perencanaan, pengawasan, pendidikan dan pelatihan, perpustakaan, kearsipan dan dokumentasi, kependudukan, dan pelayanan kesehatan. Contoh lembaga teknis adalah: Badan Perencanaan Pembangunan daerah (BAPPEDA), Badan Kepegawaian Daerah (BKD), Satuan Polisi Pamong Praja (Satpol PP).

Military Command, Police Resort, Government Civil Court and Prosecutor State.

6. *Regional offices are implementing elements of the regency that led by a head and located under and responsible to the regent/mayor through the regency secretary. The main task of regional offices is to carry out decentralized authorities.*
7. *Regional technical institute is implementing elements of regional government that are domiciled in the regency/municipality that led by a head with the position under and responsible to the regent/mayor through the regional secretary. The main task of this institute is to carry out specific tasks which include research and development, planning, monitoring, education and training, libraries, archives and documentation, population, and health services. Example of techinal institute is Planning of Regional Development Board, Personal Agency, Civil Service Police Unit.*

ULASAN**DESCRIPTION****Wilayah Administrasi**

1. Kabupaten Merauke sebelumnya merupakan kabupaten induk di Propinsi Papua wilayah selatan. Kemudian, melalui Undang-undang Nomor 26 Tahun 2002, Kabupaten Merauke dimekarkan menjadi empat buah kabupaten yang otonom yaitu Kabupaten Merauke, Kabupaten Mappi, Kabupaten Asmat dan Kabupaten Boven Digoel. Sejak dipecah menjadi 4 kabupaten, Kabupaten Merauke kini memiliki 22 kecamatan dan masih merupakan kabupaten terluas di Indonesia.

Dewan Perwakilan Rakyat Daerah

2. Jumlah wakil rakyat yang duduk pada lembaga legislatif, sebanyak 30 orang. Dengan perwakilan dari Partai Nasional Demokrat dan Partai Kebangkitan Bangsa memiliki wakil terbanyak sejumlah 5 orang.

Pegawai Negeri Sipil

3. Pada tahun 2022, terdapat sebanyak 5.175 orang pegawai negeri sipil (PNS) otonom di lingkungan Pemerintah Daerah Kabupaten Merauke. Jika ditinjau berdasarkan golongannya, sebagian besar PNS otonom di Kabupaten Merauke berada pada golongan I, II, III dan golongan IV.

Administrative Area

1. *Merauke Regency was previously a "core regency" in South Papua. Through Law 26/2002, subsequently it was divided into four autonomous regency, i.e. Merauke Regency, Mappi Regency, Asmat Regency and Boven Digoel Regency. Since divided, Merauke has 22 subdistricts and still the largest regency in Indonesia.*

The Regional House of Representative

2. *The number of people's representatives who sit in the legislature, as many as 30 people. With representatives from the National Democratic Party and the National Awakening Party having the most representatives of 5 people.*

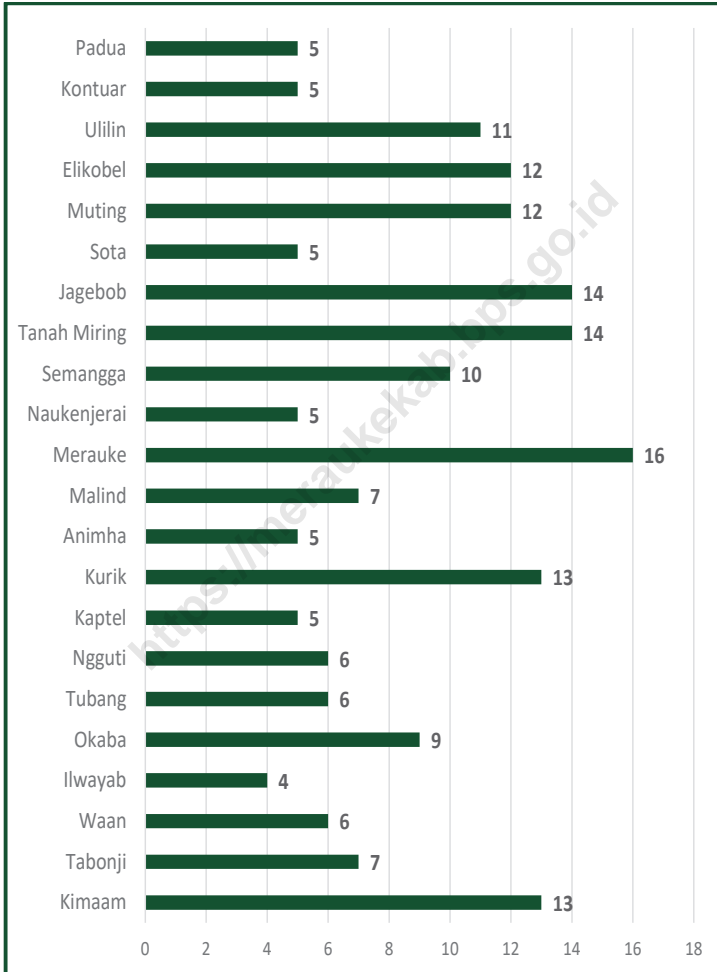
Civil Servants

3. *In 2022, there were 5,175 people of regional civil servants in area of Regional Government of Merauke Regency. If analyzed by hierarchy, most of regional civil servant in Merauke Regency was in 1 nd 2nd 3rd and 4 nd level.*

4. Selain PNS otonom, di Kabupaten Merauke terdapat juga PNS vertikal/ pusat. Pada tahun 2022, terdapat sebanyak 4.782 orang pegawai negeri sipil (PNS) pusat.
4. *Despite of regional civil servants, in Merauke Regency there was central civil servants. In 2022, there were 4,782 people of vertical civil servants.*

<https://meraukekab.bps.go.id>

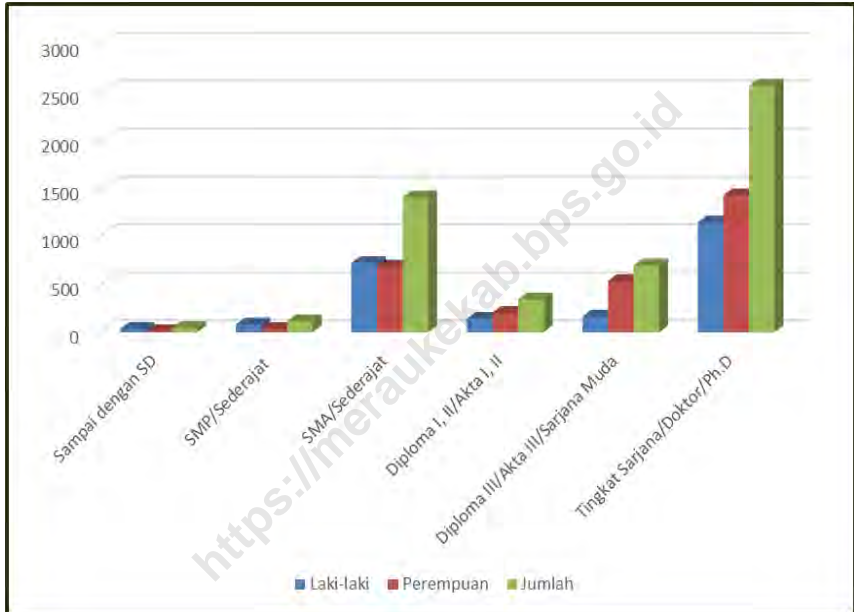
Gambar 2.1 Jumlah Desa¹/Kelurahan Menurut Kecamatan, 2022
Figures 2.1 Number of Villages¹/Kelurahan by Subdistrict, 2022



Sumber/Source : Berdasarkan Undang-undang no 14 Tahun 2022 tentang Pembentukan Papua Selatan
 Based on Constitution number 14,2022 about South Papua Province

Gambar 2.2
Figures

Jumlah Pegawai Negeri Sipil Menurut Tingkat Pendidikan dan Jenis Kelamin di Kabupaten Merauke, Desember 2021 dan Desember 2022
Number of Civil Servants by Educational Level and Sex in Merauke Regency, December 2021 and December 2022



Sumber/Source: Badan Kepegawaian dan Pengembangan Sumber Daya Manusia Kabupaten Merauke/Human Resource Development of Merauke Regency

2.1 WILAYAH ADMINISTRATIF ADMINISTRATIVE AREA

Tabel 2.1.1 Jumlah Desa¹/Kelurahan Menurut Kecamatan di Kabupaten Merauke, 2018–2022
Table Number of Villages¹/Kelurahan by Subdistrict in Merauke Regency, 2018-2022

Kecamatan Subdistrict	2018	2019	2020	2021	2022
(1)	(2)	(3)	(4)	(5)	(6)
Kimaam	14	14	14	14	13
Tabonji	9	9	9	9	7
Waan	11	11	11	11	6
Ilwayab	6	6	6	6	4
Okaba	9	9	9	9	9
Tubang	6	6	6	6	6
Ngguti	6	6	6	6	6
Kaptel	5	5	5	5	5
Kurik	13	13	13	13	13
Animha	5	5	5	5	5
Malind	7	7	7	7	7
Merauke	16	16	16	16	16
Naukenjerai	5	5	5	5	5
Semangga	10	10	10	10	10
Tanah Miring	14	14	14	14	14
Jagebob	14	14	14	14	14
Sota	5	5	5	5	5
Muting	12	12	12	12	12
Elikobel	12	12	12	12	12
Ulilin	11	11	11	11	11
Kontuar	-	-	-	-	5
Padua	-	-	-	-	5
Merauke	190	190	190	190	190

Catatan/Note: ¹ Termasuk kelurahan dan Unit Permukiman Transmigrasi (UPT)/Include Transmigration Settlement Unit
Sumber/Source: Peraturan Kepala Badan Pusat Statistik Nomor 29 Tahun 2018 Tanggal 15 Januari 2018 tentang Perubahan Atas Peraturan Kepala Badan Pusat Statistik Nomor 55 Tahun 2017 tentang Kode dan Nama Wilayah Kerja Statistik Tahun 2017/Chief Statistician Regulation Number 29/2018, January 15 2018, as a revision of Chief Statistician Regulation Number 55 of 2017 on Code and Name of Regional Level of Data Collection.

2.2 DEWAN PERWAKILAN RAKYAT DAERAH REGIONAL HOUSE OF REPRESENTATIVE

Tabel 2.1.1 Jumlah Anggota Dewan Perwakilan Rakyat Daerah Menurut Partai Politik dan Jenis Kelamin di Kabupaten Merauke, 2022
Number of Members of The Regional House of Representatives by Political Parties and Sex in Merauke Regency, 2022

Partai Politik <i>Political Parties</i>	Jenis Kelamin/Sex		Jumlah <i>Total</i>
	Laki-laki <i>Male</i>	Perempuan <i>Female</i>	
(1)	(2)	(3)	(4)
Partai Nasional Demokrat	4	1	5
Partai Kebangkitan Bangsa	4	1	5
Partai Golongan Karya	4	-	4
Partai Demokrasi Indonesia Perjuangan	4	-	4
Partai Keadilan Sejahtera	4	-	4
Partai Gerakan Indonesia Raya	3	-	3
Partai Persatuan Pembangunan	2	-	2
Partai Hati Nurani Rakyat	2	-	2
Partai Demokrat	1	-	1
Jumlah/Total	28	2	30

Sumber/Source: DPRD Kabupaten Merauke/ House of Regional Representative of Merauke Regency

Tabel 2.1.1 Jumlah Anggota DPRD Kabupaten Menurut Fraksi dan Tingkat Pendidikan di Kabupaten Merauke, 2021
Number of The House of Regional Representative (DPRD Regency) Members by Fraction and Education Level in Merauke Regency, 2022

Nama Fraksi Name of Fraction	Tingkat Pendidikan/ Education Level				Jumlah Total
	S2/ Master	S1/ Bachelor	Diploma I/ II/ III/ Akademi/ Academy	SLTA/ Senior High School	
(1)	(2)	(3)	(4)	(5)	(6)
Partai Nasional Demokrat	1	4	-	-	5
Paratai Kebangkitan Bangsa	-	2	-	3	5
Partai Golongan Karya	1	2	-	1	4
Partai Demokrasi Indonesia Perjuangan	-	3	-	1	4
Partai Keadilan Sejahtera	-	3	-	3	6
Partai Gerakan Indonesia Raya	-	2	-	1	3
Partai Persatuan Pembangunan	-	2	-	1	3
Partai Hati Nurani Rakyat	-	-	-	-	-
Partrai Demokrat	-	-	-	-	-
Jumlah/Total	2	18	-	10	30

Sumber/Source: DPRD Kabupaten Merauke/ House of Regional Representative of Merauke Regency

2.3 SUMBER DAYA MANUSIA HUMAN RESOURCES

Tabel 2.3.1 **Jumlah Pegawai Negeri Sipil Menurut Jabatan dan Jenis Kelamin di Kabupaten Merauke, Desember 2021 dan Desember 2022**
Number of Civil Servants by Occupation and Sex in Merauke Regency, Desember 2021 dan Desember 2022

Jabatan Position	2021		Jumlah Total
	Laki-laki Male	Perempuan Female	
(1)	(2)	(3)	(4)
Fungsional Tertentu Specific Functional	873	1.615	2.488
Fungsional Umum Staf General Functional	866	791	1.657
Struktural/Structural			
Eselon V/5th Echelon	-	-	-
Eselon IV/4th Echelon	303	272	575
Eselon III/3rd Echelon	149	36	185
Eselon II/2nd Echelon	24	5	29
Eselon I/1st Echelon	-	-	-
Jumlah/Total	2.215	2.719	4.934

Lanjutan Tabel/*Continued Table 2.3.1*

Jabatan <i>Position</i>	2022		Jumlah <i>Total</i>
	Laki-laki <i>Male</i>	Perempuan <i>Female</i>	
(1)	(5)	(6)	(7)
Fungsional Tertentu <i>Specific Functional</i>	898	1.701	2.599
Fungsional Umum <i>Staf General Functional</i>	877	846	1.723
<i>Struktural/Structural</i>			
Eselon V/ <i>5th Echelon</i>	0	0	0
Eselon IV/ <i>4th Echelon</i>	330	287	617
Eselon III/ <i>3rd Echelon</i>	148	51	199
Eselon II/ <i>2nd Echelon</i>	30	7	37
Eselon I/ <i>1st Echelon</i>	0	0	0
Jumlah/<i>Total</i>	2.283	2.892	5.175

Sumber/*Source*: Badan Kepegawaian dan Pengembangan Sumber Daya Manusia Kabupaten Merauke/*Human Resource Development of Merauke Regency*

Tabel 2.3.1
Table**Jumlah Pegawai Negeri Sipil Menurut Jabatan Fungsional dan Jenis Kelamin di Kabupaten Merauke, Desember 2021 dan Desember 2022****Number of Civil Servants by Occupation and Sex in Merauke Regency, Desember 2021 dan Desember 2022**

Jabatan Position	2021		Jumlah Total
	Laki-laki Male	Perempuan Female	
(1)	(2)	(3)	(4)
Jabatan Pimpinan Tinggi Utama <i>Senior Executives</i>	-	-	-
Jabatan Pimpinan Tinggi Madya <i>Middle Executives</i>	-	-	-
Jabatan Pimpinan Tinggi Pratama <i>Junior Executives</i>	24	5	29
Administrator <i>Administrator</i>	145	39	184
Pengawas <i>Supervisor</i>	265	255	520
Jabatan Fungsional Dosen <i>Certain Functional Position for Lecturer</i>	628	859	1.487
Jabatan Fungsional Guru <i>Certain Functional Position for Teacher</i>	-	-	-
Jabatan Fungsional Medis <i>Certain Functional Position for Medical Field</i>	144	534	678
Jabatan Fungsional Teknis <i>Certain Functional Position for Technical Field</i>	52	39	91
Jabatan Fungsional Umum Pelaksana <i>General Functional Position</i>	1.087	1.081	2.168
Jumlah/Total	2.345	2.812	5.157

Lanjutan Tabel/Continued Table 2.3.1

Jabatan Position	2022		Jumlah Total
	Laki-laki Male	Perempuan Female	
(1)	(2)	(3)	(4)
Jabatan Pimpinan Tinggi Utama <i>Senior Executives</i>	0
Jabatan Pimpinan Tinggi Madya <i>Middle Executives</i>	0
Jabatan Pimpinan Tinggi Pratama <i>Junior Executives</i>	29
Administrator <i>Administrator</i>	184
Pengawas <i>Supervisor</i>	520
Jabatan Fungsional Dosen <i>Certain Functional Position for Lecturer</i>	1.478
Jabatan Fungsional Guru <i>Certain Functional Position for Teacher</i>	0
Jabatan Fungsional Medis <i>Certain Functional Position for Medical Field</i>	678
Jabatan Fungsional Teknis <i>Certain Functional Position for Technical Field</i>	91
Jabatan Fungsional Umum Pelaksana <i>General Functional Position</i>	2.168
Jumlah/Total			5.157

Sumber/Source: Badan Kepegawaian dan Pengembangan Sumber Daya Manusia Kabupaten Merauke/Human Resource Development of Merauke Regency

Keterangan : ... Data masih belum tersedia/Data is not available yet

Tabel
Table 2.3.2**Jumlah Pegawai Negeri Sipil Menurut Tingkat Pendidikan dan Jenis Kelamin di Kabupaten Merauke, Desember 2021 dan Desember 2022**
Number of Civil Servants by Educational Level and Sex in Merauke Regency, December 2021 and December 2022

Tingkat Pendidikan <i>Educational Level</i>	2021		Jumlah <i>Total</i>
	Laki-laki <i>Male</i>	Perempuan <i>Female</i>	
(1)	(2)	(3)	(4)
Sampai dengan SD <i>Up to Primary School</i>	39	9	48
SMP/Sederajat <i>General Vocational Junior High School</i>	91	34	125
SMA/Sederajat <i>General/Vocational Senior High School</i>	714	719	1.433
Diploma I, II/Akta I, II <i>Diploma I, II/Akta I, II</i>	151	228	379
Diploma III/Akta III/Sarjana Muda <i>Diploma III/Akta III/Bachelor</i>	153	479	632
Tingkat Sarjana/Doktor/Ph.D <i>University Graduates</i>	1.067	1.250	2.317
Jumlah/Total	2.215	2.719	4.934

Lanjutan Tabel/*Continued Table 2.3.2*

Tingkat Pendidikan <i>Educational Level</i>	2022		
	Laki-laki <i>Male</i>	Perempuan <i>Female</i>	Jumlah <i>Total</i>
(1)	(2)	(3)	(4)
Sampai dengan SD <i>Up to Primary School</i>	34	9	43
SMP/Sederajat <i>General Vocational Junior High School</i>	81	33	114
SMA/Sederajat <i>General/Vocational Senior High School</i>	721	686	1.407
Diploma I, II/Akta I, II <i>Diploma I, II/Akta I, II</i>	139	202	341
Diploma III/Akta III/Sarjana Muda <i>Diploma III/Akta III/Bachelor</i>	163	534	697
Tingkat Sarjana/Doktor/Ph.D <i>University Graduates</i>	1.145	1.428	2.573
Jumlah/Total	2.283	2.883	5.175

Sumber/Source: Badan Kepegawaian dan Pengembangan Sumber Daya Manusia Kabupaten Merauke/Human Resource Development of Merauke Regency

Tabel
Table 2.3.3.

**Jumlah Pegawai Negeri Sipil Menurut Tingkat
Kepangkatan dan Jenis Kelamin di Kabupaten Merauke,
Desember 2021 dan Desember 2022**
*Number of Civil Servants by Hierarchy and Sex in Merauke
Regency, December 2021 and December 2022*

Pangkat/Golongan/Ruang <i>Hierarchy</i>	2021		Jumlah <i>Total</i>
	Laki-laki <i>Male</i>	Perempuan <i>Female</i>	
(1)	(2)	(3)	(4)
1. I/A (Juru Muda)	3	-	3
2. I/B (Juru Muda Tingkat I)	17	5	22
3. I/C (Juru)	38	14	52
4. I/D (Juru Tingkat I)	41	20	61
Golongan I/Range I			-
5. II/A (Pengatur Muda)	112	72	184
6. II/B (Pengatur Muda Tingkat I)	244	261	505
7. II/C (Pengatur)	179	279	458
8. II/D (Pengatur Tingkat I)	169	285	454
Golongan II/Range II			-
9. III/A (Penata Muda)	259	476	735
10. III/B (Penata Muda Tingkat I)	223	343	566
11. III/C (Penata)	194	299	493
12. III/D (Penata Tingkat I)	294	354	648
Golongan III/Range III			-
13. IV/A (Pembina)	323	231	554
14. IV/B (Pembina Tingkat I)	95	71	166
15. IV/C (Pembina Utama Muda)	22	8	30
16. IV/D (Pembina Utama Madya)	2	1	3
17. IV/E (Pembina Utama)	-	-	-
Golongan IV/Range IV	442	311	753
Jumlah/Total	2.215	2.719	4.934

Lanjutan Tabel/*Continued Table 2.3.3*

Pangkat/Golongan/Ruang <i>Hierarchy</i>	2022		Jumlah <i>Total</i>
	Laki-laki <i>Male</i>	Perempuan <i>Female</i>	
(1)	(5)	(6)	(7)
1. I/A (Juru Muda)
2. I/B (Juru Muda Tingkat I)
3. I/C (Juru)
4. I/D (Juru Tingkat I)
Golongan I/Range I			
5. II/A (Pengatur Muda)
6. II/B (Pengatur Muda Tingkat I)
7. II/C (Pengatur)
8. II/D (Pengatur Tingkat I)
Golongan II/Range II			
9. III/A (Penata Muda)
10. III/B (Penata Muda Tingkat I)
11. III/C (Penata)
12. III/D (Penata Tingkat I)
Golongan III/Range III			
13. IV/A (Pembina)
14. IV/B (Pembina Tingkat I)
15. IV/C (Pembina Utama Muda)
16. IV/D (Pembina Utama Madya)
17. IV/E (Pembina Utama)
Golongan IV/Range IV			
Jumlah/Total

Sumber/Source: Badan Kepegawaian dan Pengembangan Sumber Daya Manusia Kabupaten Merauke/Human Resource Development of Merauke Regency

Tabel 2.3.4. Jumlah Pegawai Negeri Sipil Menurut Tingkat Kepangkatan dan Kecamatan di Kabupaten Merauke, 2022
Number of Civil Servants by Hierarchy and Subdistrict in Merauke Regency, 2022

Kecamatan Subdistrict	Kepangkatan/Hierarchy				Jumlah Total
	I	II	III	IV	
(1)	(2)	(3)	(4)	(5)	(6)
Kimaam	1	10	7	0	18
Waan	4	11	15	0	30
Tabonji	2	9	11	0	22
Ilwayab	3	14	8	1	26
Okaba	0	13	9	0	22
Tubang	1	11	8	1	21
Ngguti	1	8	12	0	21
Kaptel	2	11	9	1	23
Kurik	1	13	12	0	26
Animha	1	11	8	1	21
Malind	1	13	9	1	24
Merauke	3	7	22	0	32
Naukenjerai	1	9	12	0	22
Semangga	0	12	11	2	25
Tanah Miring	1	16	7	1	25
Jagebob	2	14	10	0	26
Sota	2	10	7	0	19
Muting	5	10	9	2	26
Elikobel	2	19	12	2	35
Uliilin	3	14	11	1	29
Kontuar	0	8	12	0	20
Padua	0	6	11	0	17
Jumlah	36	249	232	13	530

Tabel 2.3.5. Jumlah Pegawai Negeri Sipil Menurut Tingkat Pendidikan dan Kecamatan di Kabupaten Merauke, 2022
Number of Civil Servants by Educational Level and Subdistrict in Merauke Regency, 2022

Kecamatan Subdistrict	Tingkat Pendidikan/Educational Level				Jumlah Total
	SD	SMP	SMA	S1	
(1)	(2)	(3)	(4)	(5)	(6)
Kimaam	1	0	9	8	18
Waan	2	3	7	18	30
Tabonji	1	1	9	11	22
Ilwayab	1	2	11	12	26
Okaba	0	0	15	7	22
Tubang	0	2	10	9	21
Ngguti	0	1	11	9	21
Kaptel	0	2	12	9	23
Kurik	0	2	13	11	26
Animha	0	1	13	7	21
Malind	0	1	14	9	24
Merauke	1	2	9	20	32
Naukenjerai	1	0	9	12	22
Semangga	0	2	10	13	25
Tanah Miring	0	2	15	9	26
Jagebob	0	3	15	7	25
Sota	1	2	11	5	19
Muting	3	6	7	10	26
Elikobel	2	0	20	13	35
Uliilin	0	3	15	11	29
Kontuar	0	0	8	12	20
Padua	0	0	7	10	17
Jumlah	13	35	250	232	530

Tabel 2.3.6. Jumlah Pegawai Negeri Sipil Vertikal Menurut Dinas/Instansi Pemerintah dan Golongan di Kabupaten Merauke, 2022
Number of Vertical Civil Servants by Government Agencies and Hierarchy in Merauke Regency, 2022

Instansi Pemerintah Government Agencies	Golongan/Hierarchy				Jumlah Total
	I	II	III	IV	
(1)	(2)	(3)	(4)	(5)	(6)
Kejaksanaan Negeri Merauke	0	9	27	1	37
Lembaga Pemasarakatan Merauke	0	39	24	1	64
Kantor Imigrasi Merauke	0	25	21	1	47
Balai Pemasarakatan Merauke	0	5	10	0	15
Kantor Pelayanan Perbendaharaan Negara Merauke	0	13	5	1	19
Kantor Pengawasan Pelayanan Bea dan Cukai Merauke	0	0	0	0	0
Kantor Pelayanan Pajak Pratama Merauke	0	0	0	0	0
Radio Republik Indonesia Merauke	0	4	13	1	18
Stasiun Karantina Pertanian Kelas I Merauke	0	18	13	1	32
Kantor Kesyahbandaran dan Otoritas Pelabuhan Merauke	0	10	26	0	36
Bandar Udara Mopah Merauke	0	77	49	1	127
Banda Udara Okaba Merauke	0	18	3	0	21
Distrik Navigasi Merauke	0	43	40	0	83
Kantor Kementerian Agama Kabupaten Merauke	0	1	76	20	97
Kantor Kesehatan Pelabuhan Kelas III Merauke	0	5	22	2	29
Balai Monitor Spektrum Frekuensi Radio Kelas II Merauke	0	2	9	0	11
Stasiun Karantina Ikan Pengendalian Mutu dan Keamanan Hasil Perikanan Kelas II Merauke	0	5	12	0	17
Balai Taman Nasional Wasur	1	17	49	6	73
Stasiun Meteorologi Mopah Merauke	0	1	13	0	14
Kantor Pertanahan Merauke	1	3	18	1	23
Badan Pusat Statistik Merauke	0	3	21	1	25
Pengadilan Negeri Merauke	0	3	15	1	19

Lanjutan Tabel/*Continued Table 2.3.6*

Instansi Pemerintah <i>Government Agencies</i>	Golongan/ <i>Hierarchy</i>				Jumlah <i>Total</i>
	I	II	III	IV	
(1)	(2)	(3)	(4)	(5)	(6)
Pengadilan Agama Merauke	0	1	13	1	15
Kantor SAR Merauke	0	44	30	0	74
Komisi Pemilihan Umum Merauke	0	4	10	1	15
KOREM-174 (PNS)	0	13	4	0	17
KOREM-174 (Anggota)	932	1.155	84	25	2.196
Lantamal XI (PNS)	0	15	11	0	26
Lantamal XI (Anggota)	225	147	53	37	462
Lanud Merauke (PNS)	0	4	3	1	8
Lanud Merauke (Anggota)	63	61	34	6	164
Kantor Otoritas Bandar Udara Wilayah X	0	30	37	1	68
Bandar Udara Kimaam	0	16	4	0	20
Universitas Musamus	0	3	284	15	302
POLRES Merauke (PNS)	0	2	5	0	7
POLRES Merauke (Anggota)	0	530	67	4	601
Jumlah/<i>Total</i>	1.222	2.326	1.105	129	4.782

Sumber/*Source* : Pelayanan dan Perbendaharaan Negara Kabupaten Merauke /*Merauke Regency State Treasury and Service*

<https://meraukekab.bps.go.id>

BAB
Chapter
3

PENDUDUK DAN
KETENAGAKERJAAN

Population and Employment

JUMLAH PENDUDUK KABUPATEN MERAUKE
TAHUN 2022

232.357 jiwa

KEPADATAN
PENDUDUK

5,16 jiwa/km²

0,44%

LAJU
PERTUMBUHAN
PENDUDUK

SEX RATIO

109,10

2,64%

TINGKAT
PENGANGGURAN
TERBUKA (TPT)



@bpsmerauke

meraukekab.bps.go.id

PENJELASAN TEKNIS

1. Sumber utama data kependudukan adalah sensus penduduk yang dilaksanakan setiap sepuluh tahun sekali. Sensus penduduk telah dilaksanakan sebanyak tujuh kali sejak Indonesia merdeka, yaitu tahun 1961, 1971, 1980, 1990, 2000, 2010 dan 2020. Di dalam sensus penduduk, pencacahan dilakukan terhadap seluruh penduduk yang berdomisili di wilayah teritorial Indonesia termasuk warga negara asing kecuali anggota korps diplomatik negara sahabat beserta keluarganya. Metode pengumpulan data dalam sensus dilakukan dengan wawancara antara petugas sensus dengan responden dan juga melalui e-census. Pencatatan penduduk menggunakan konsep usual residence, yaitu konsep di mana penduduk biasa bertempat tinggal. Bagi penduduk yang bertempat tinggal tetap dicacah di mana mereka biasa tinggal, sedangkan untuk penduduk yang tidak bertempat tinggal tetap dicacah di tempat di mana mereka ditemukan petugas sensus pada malam 'Hari Sensus'. Termasuk penduduk yang tidak bertempat tinggal tetap adalah tuna wisma, awak kapal berbendera Indonesia, penghuni perahu/rumah apung, masyarakat terpencil/

TECHNICAL NOTES

1. *The main source of demographic data is population census, which is conducted every ten years. Population Census has been conducted seven times since Indonesia's independence: 1961, 1971, 1980, 1990, 2000, 2010 and 2020. The population census enumerates all residents who domicile in the entire territory of Indonesia including foreign citizens except the diplomatic corps members and their families. The method of data collection in a population census involves interviewing respondents and conducting e-census. Enumeration of the population uses the concept of "usual residence", which is the concept of "places where people usually live". De jure was applied to the permanent residents, while de facto was applied to non-permanent residents. The permanent residents were enumerated in place where they normally live, the non-permanent residents were enumerated where they were found by the enumerators, on the night of 'Census Date'. The non permanent residents include homeless people, ship crew, boat people, remote area community, and internally displaced persons. Those who had permanent residence and had been travelling away from their home for six months or*

terasing, dan pengungsi. Bagi mereka yang mempunyai tempat tinggal tetap dan sedang bepergian ke luar wilayah lebih dari enam bulan, tidak dicacah di tempat tinggalnya, tetapi dicacah di tempat tujuannya. Untuk tahun yang tidak dilaksanakan sensus penduduk, data kependudukan diperoleh dari hasil proyeksi penduduk. Proyeksi penduduk merupakan suatu perhitungan ilmiah yang didasarkan pada asumsi dari komponen-komponen perubahan penduduk, yaitu kelahiran, kematian, dan migrasi. Proyeksi penduduk Indonesia 2020–2045 menggunakan data dasar penduduk hasil SP2020.

more were not enumerated in their permanent place, but in the place where they were during the census. For the periods where the population census is not conducted, population projection is done to estimate population during those years. The population projection is an estimate based on the demographic components, such as birth, death, and migration. Indonesia's 2020–2045 population projection used the 2020 Population Census as the base population.

2. Penduduk Indonesia adalah semua orang yang berdomisili di wilayah teritorial Indonesia selama 6 bulan atau lebih dan atau mereka yang berdomisili kurang dari 6 bulan tetapi bertujuan menetap.
3. Laju pertumbuhan penduduk adalah angka yang menunjukkan persentase penambahan penduduk dalam jangka waktu tertentu.
4. Kepadatan penduduk adalah rasio banyaknya penduduk per kilometer persegi.
5. Rasio jenis kelamin adalah perbandingan antara penduduk

2. *The population of Indonesia are all residents of the entire territory of Indonesia who have stayed for six months or longer, and those who intended to stay more than six months even though their length of stay is less than six months.*
3. *The growth rate of population is the number that show percentage of population growth within a specified period.*
4. *Population density is ratio of population per square kilometer.*
5. *Sex ratio is the ratio of male*

laki-laki dan penduduk perempuan pada suatu wilayah dan waktu tertentu. Biasanya dinyatakan dengan banyaknya penduduk laki-laki untuk 100 penduduk perempuan.

in a given area and time, usually expressed as the number of males for every 100 females.

6. Distribusi penduduk adalah pola persebaran penduduk di suatu wilayah, baik berdasarkan batas-batas geografis maupun berdasarkan batas-batas administrasi pemerintahan.
7. Komposisi penduduk adalah pola persebaran penduduk menurut karakteristiknya, contoh: penduduk menurut kelompok umur, penduduk menurut jenis kelamin.
8. Rumah tangga adalah seseorang atau sekelompok orang yang mendiami sebagian atau seluruh bangunan fisik/sensus dan biasanya tinggal bersama serta pengelolaan makan dari satu dapur. Yang dimaksud makan dari satu dapur adalah jika pengurusan kebutuhan sehari-harinya dikelola bersama-sama menjadi satu.
9. Anggota rumah tangga adalah semua orang yang biasanya bertempat tinggal di suatu rumah tangga, baik yang berada di rumah pada waktu pencacahan maupun yang sementara tidak ada.

6. Population distribution is the pattern of population distribution in an area, either by geographic boundaries or by government administrative boundaries.

7. Population composition is the pattern of population distribution by its characteristics, example: population by age group, population by sex

8. Household is an individual or group of people living in a physical/ census building unit or part of it and usually commit on a common provision for food and other essentials of living. Common provision for food means one organising daily needs for all of household members.

9. Household member are those who usually lives in a household regardless of their location at the time of enumeration.

10. Rata-rata anggota rumah tangga adalah angka yang menunjukkan rata-rata jumlah anggota rumah tangga per rumah tangga.
 11. Istilah migrasi seumur hidup disebut bila provinsi tempat tinggal seseorang pada saat pencacahan berbeda dengan provinsi tempat lahirnya.
 12. Istilah migrasi risen disebut bila provinsi tempat tinggal seseorang pada saat pencacahan berbeda dengan provinsi tempat tinggalnya 5 tahun yang lalu.
 13. Penduduk usia kerja adalah penduduk yang berumur 15 tahun ke atas.
 14. Angkatan kerja adalah penduduk usia kerja (15 tahun ke atas) yang bekerja, punya pekerjaan namun sementara tidak bekerja, dan pengangguran.
 15. Bekerja adalah kegiatan ekonomi yang dilakukan oleh seseorang dengan maksud memperoleh atau membantu memperoleh pendapatan atau keuntungan dan lamanya bekerja paling sedikit 1 jam secara terus menerus dalam seminggu yang lalu (termasuk pekerja keluarga tanpa upah yang membantu dalam suatu usaha/kegiatan ekonomi).
 16. Jumlah jam kerja seluruhnya
10. *Average household size is the average number of household members per household.*
 11. *Lifetime migration terminology if someone's province of residence at the time of enumeration was different from his/her province of birthplace.*
 12. *Recent migration terminology if someone's province of residence at the time of enumeration was different from his/her province of residence 5 years ago.*
 13. *Working age population is persons of 15 years and over.*
 14. *Labor force or economically active are persons of 15 years and over, who in the previous week were working, temporarily absent from work but having jobs, and unemployment.*
 15. *Workingis economic activity conducted by a person and intended to earn income by doing work or helping to do work at least one hour continuously during the reference week (including unpaid family worker/s for any economic activity).*
 16. *Total working hours is the total*

adalah jumlah jam kerja yang digunakan untuk bekerja (tidak termasuk jam kerja istirahat resmi dan jam kerja yang digunakan untuk hal-hal di luar pekerjaan).

hours spent by an employee to perform all jobs (excluding the time used for other activities which are not classified as work).

17. Lapangan usaha adalah bidang kegiatan dari pekerjaan/tempat bekerja di mana seseorang bekerja. Klasifikasi lapangan usaha mengikuti Klasifikasi Baku Lapangan Usaha Indonesia (KBLI) dalam 1 digit.

17. *Industry is field of a person's activity or establishment. The classification of industries follows the Indonesia Standard Industrial Classification (KBLI) in one digit.*

18. Status pekerjaan adalah kedudukan seseorang dalam unit usaha/kegiatan dalam melakukan pekerjaan.

18. *Employment status is the status of a person at his place of work or establishment where he was employed.*

19. Berusaha sendiri tanpa dibantu orang lain adalah bekerja atau berusaha dengan menanggung risiko secara ekonomis, yaitu dengan tidak kembalinya ongkos produksi yang telah dikeluarkan dalam rangka usahanya tersebut, serta tidak menggunakan pekerja dibayar maupun pekerja tak dibayar, termasuk yang sifat pekerjaannya memerlukan teknologi atau keahlian khusus.

19. *Own-account worker is a person who works at his own risk without assisted by paid per mount worker or unpaid worker include technical job or skill job.*

20. Berusaha dibantu buruh tidak tetap/buruh tidak dibayar adalah bekerja atau berusaha atas risiko sendiri, dan menggunakan buruh/pekerja tak dibayar dan atau buruh/pekerja tidak tetap.

20. *Employer assisted by temporary workers/unpaid worker is a person who works at his own risk and assisted by temporary worker/unpaid worker.*

21. Berusaha dibantu buruh tetap/buruh dibayar adalah berusaha atas risiko sendiri dan mempekerjakan paling sedikit satu orang buruh/pekerja tetap yang dibayar.
21. *Employer assisted by permanent workers/paid workers is a person who does his business at her/his own risk at least one assisted by paid permanent worker.*
22. Buruh/karyawan/pegawai adalah seseorang yang bekerja pada orang lain atau instansi/kantor/perusahaan secara tetap dengan menerima upah/gaji baik berupa uang maupun barang. Buruh yang tidak mempunyai majikan tetap, tidak digolongkan sebagai buruh/karyawan, tetapi sebagai pekerja bebas. Seseorang dianggap memiliki majikan tetap jika memiliki 1 (satu) majikan (orang/rumah tangga) yang sama dalam sebulan terakhir, khusus pada sektor bangunan batasannya tiga bulan. Apabila majikannya instansi/lembaga, boleh lebih dari satu.
22. *Employee is a person who work permanently for other people or institution/office/ company and gains some money/cash or goods as wage/salary. Labor who have no permanent employer is not categorized as a laborer/ worker/ employee but casual worker. A laborers in general is considered to have a permanent employer if he has the same employer during the pastmonth,particularlyforbuilding construction sector is 3 months. If the employer is an institution, more than 1 (one) employer is allowed.*
23. Pekerja bebas adalah seseorang yang bekerja pada orang lain/majikan/institusi yang tidak tetap (lebih dari 1 majikan dalam sebulan terakhir) di usaha pertanian baik berupa usaha rumah tangga maupun bukan usaha rumah tangga, ataupun di nonpertanian atas dasar balas jasa dengan menerima upah atau imbalan baik berupa uang maupun barang, dan baik dengan sistem pembayaran harian maupun borongan.
23. *Casual employee is a person who does not work permanently for other people/employer/ institution (more than 1 employer during the last 1 month) in agricultural sector, either home industry or not home industry, or in non-agricultural sector based on remuneration paid with money or goods, and based on daily or contact payment system.*

24. Pekerja tak dibayar adalah seseorang yang bekerja membantu usaha untuk memperoleh penghasilan/keuntungan yang dilakukan oleh salah seorang anggota rumah tangga atau bukan anggota rumah tangga tanpa mendapat upah/gaji baik berupa uang maupun barang.
24. *Unpaid worker is a person who intended to work without pay either with money or good, in an establishment run by other members of the family, relative or neighbour.*

<https://meraukekab.bps.go.id>

ULASAN

DESCRIPTION

Kependudukan

Population

1. Tahun 2022 jumlah penduduk Kabupaten Merauke sebanyak 232.357 orang dengan luas yang mencapai hingga 46.791,63 km², sehingga kepadatan penduduk di Kabupaten Merauke sebesar 4,97 orang/km².
2. Jika ditinjau berdasarkan jenis kelamin, rasio jenis kelamin di Kabupaten Merauke sebesar 109,10. Hal ini menunjukkan jumlah penduduk laki-laki masih lebih tinggi jika dibandingkan dengan penduduk perempuan.

1. *In 2022 total population in Merauke Regency was 232,357 people with total area reached 46,791.63 km², therefore population density in Merauke Regency was 4.97 people/ sq.-km.*
2. *If analyzed by sex, sex ratio in Merauke Regency was 109.10. It means that male population was higher if compared with female population. Furthermore total households in Merauke Regency.*

Ketenagakerjaan

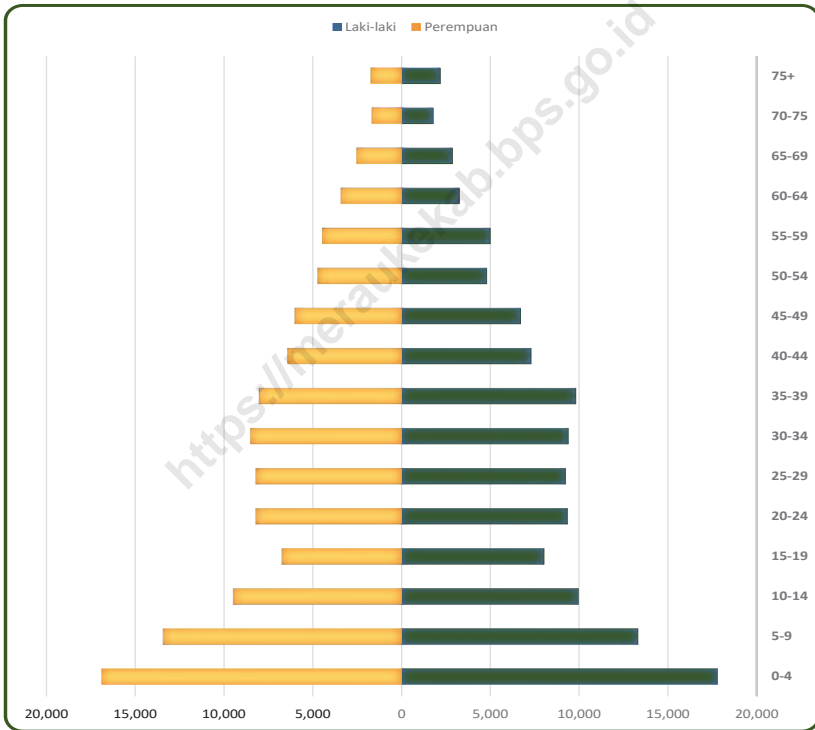
Employment

1. Pada tahun 2022, jumlah angkatan kerja di Kabupaten Merauke sebanyak 114.311 orang. Dengan pengangguran terbuka sebanyak 3.015 orang.
2. Dari angkatan kerja yang ada, hanya 13.499 orang yang berpendidikan sarjana.

1. *In 2022, the total workforce in Merauke Regency is 114,311 people. With open unemployment of 3,015 people.*
2. *Of the existing workforce, only 13,499 people have a bachelor's degree.*

Gambar 3.2
Figures

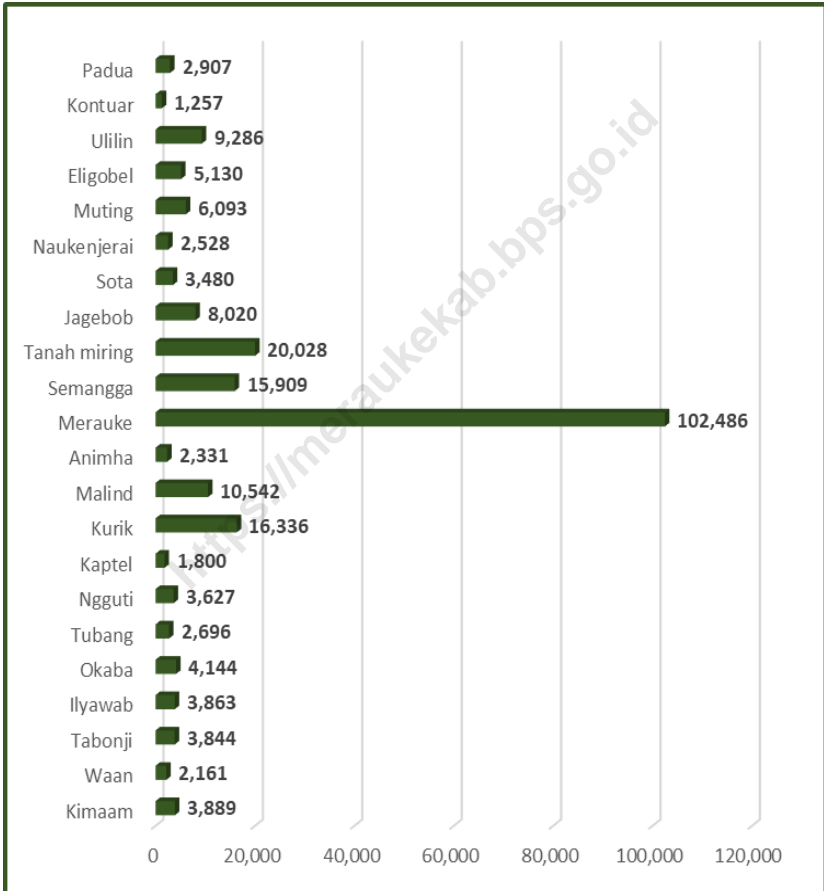
Jumlah Penduduk Menurut Kelompok Umur dan Jenis Kelamin di Kabupaten Merauke, 2022
Population by Age Group and Sex in Merauke Regency ,2022



Sumber/Source : BPS, Proyeksi Sensus Penduduk (SP) 2020(Juni)/Projection of Population Census 2020 (june)

Gambar 3.2
Figures

Jumlah Penduduk Kabupaten Merauke Menurut Kecamatan, 2022
Total Population of Merauke Regency by Sub District, 2022



Sumber/Source: BPS, Proyeksi Sensus Penduduk (SP) 2020/Projection of Population Census 2020 (Perhitungan sangat sementara dengan menggunakan metode LPP)

3.1 PENDUDUK POPULATION

Tabel 3.1.1 **Penduduk, Laju Pertumbuhan Penduduk, Distribusi Persentase Penduduk, Kepadatan Penduduk, Rasio Jenis Kelamin Penduduk Menurut Kecamatan di Kabupaten Merauke, 2022**
Population, Population Growth Rate, Percentage Distribution of Population, Population Density, and Population Sex Ratio by Subdistrict in Merauke Regency, 2022

Kecamatan Subdistrict	Laki-laki Male	Perempuan Female	Jumlah** Total**
(1)	(2)	(3)	(4)
Kimaam	3.889
Waan	2.161
Tabonji	3.844
Ilyawab	3.863
Okaba	4.144
Tubang	2.696
Ngguti	3.627
Kaptel	1.800
Kurik	16.336
Malind	10.542
Animha	2.331
Merauke	102.486
Semangga	15.909
Tanah miring	20.028
Jagebob	8.020
Sota	3.480
Naukenjerai	2.528
Muting	6.093
Eligobel	5.130
Ulilin	9.286
Kontuar	1.257
Padua	2.907
Kabupaten Merauke	232.357

Catatan /Note: ** Perhitungan sangat sementara dengan menggunakan metode LPP

Lanjutan Tabel/Continued Table 3.1.1

Kecamatan Subdistrict	Laju Pertumbuhan Penduduk per Tahun Annual Population Growth Rate (%)	
	2010-2020	2021-2022
(1)	(5)	(6)
Kimaam	-0,10	...
Waan	-0,34	...
Tabonji	-0,35	...
Ilyawab	-0,35	...
Okaba	-0,26	...
Tubang	0,04	...
Ngguti	0,68	...
Kaptel	-0,10	...
Kurik	0,07	...
Malind	0,04	...
Animha	0,03	...
Merauke	0,01	...
Semangga	0,08	...
Tanah miring	0,04	...
Jagebob	0,01	...
Sota	0,04	...
Naukenjerai	0,16	...
Muting	0,05	...
Eligobel	0,19	...
Uliilin	1,01	...
Kontuar
Padua
Kabupaten Merauke	0,02	0,44

Lanjutan Tabel/Continued Table 3.1.1

Kecamatan Subdistrict	Persentase Penduduk Percentage of Total Population	
	2020	2022
(1)	(7)	(8)
Kimaam	2,61	1.67
Waan	1,48	0.93
Tabonji	1,66	1.65
Ilyawab	1,67	1.66
Okaba	1,79	1.78
Tubang	1,16	1.16
Ngguti	1,57	1.56
Kaptel	0,78	0.77
Kurik	7,03	7.03
Malind	4,55	4.54
Animha	1,00	1.00
Merauke	44,32	44.10
Semangga	6,85	6.85
Tanah miring	8,65	8.62
Jagebob	3,46	3.45
Sota	1,50	1.50
Naukenjerai	1,08	1.09
Muting	2,63	2.62
Eligobel	2,21	2.21
Ulilin	4,01	4.00
Kontuar	...	0.54
Padua	...	1.25
Kabupaten Merauke	100,00	100.00

Lanjutan Tabel/*Continued Table 3.1.1*

Kecamatan Subdistrict	Kepadatan Penduduk per km ² Population Density per sq.km	
	2021	2022
(1)	(9)	(10)
Kimaam	0,97	0,97
Waan	0,86	0,86
Tabonji	1,35	1,35
Ilyawab	1,54	1,55
Okaba	2,28	2,29
Tubang	1,42	1,43
Ngguti	1,55	1,56
Kaptel	0,52	0,52
Kurik	21,34	21,47
Malind	19,11	19,19
Animha	1,21	1,22
Merauke	204,53	204,80
Semangga	44,17	44,45
Tanah miring	16,48	16,53
Jagebob	5,84	5,86
Sota	1,26	1,26
Naukenjerai	1,41	1,43
Muting	1,81	1,82
Eligobel	3,14	3,15
Uliilin	2,54	2,55
Kontuar	0,52	0,52
Padua	2,01	2,01
Kabupaten Merauke	5,15	5,16

Lanjutan Tabel/Continued Table 3.1.1

Kecamatan Subdistrict	Rasio Jenis Kelamin Population Sex Ratio	
	2020 ¹	2022
(1)	(9)	(10)
Kimaam	107,9	107,22
Waan	112,4	111,59
Tabonji	106,9	106,20
Ilyawab	114,0	113,20
Okaba	107,3	106,61
Tubang	105,1	104,46
Ngguti	159,7	158,45
Kaptel	116,1	115,26
Kurik	108,4	107,68
Malind	108,5	107,76
Animha	114,5	113,80
Merauke	105,0	104,34
Semangga	109,2	108,52
Tanah miring	112,4	111,72
Jagebob	111,3	110,57
Sota	108,0	107,30
Naukenjerai	108,9	108,21
Muting	110,5	109,85
Eligobel	119,8	118,93
Ullilin	147,7	146,52
Kontuar
Padua
Kabupaten Merauke	109,8	109,1

Catatan/Note: ¹ Hasil SP2020 (Juni)/BPS, Projection of 2020 Population Census (June)

² Hasil Proyeksi SP2020 (Juni)/The result of projection of 2020 Population Census (June)

Sumber/Source: BPS, Sensus Penduduk (SP) 2020 dan proyeksi Sensus Penduduk (SP) 2020/BPS-Statistics Indonesia, 2020 Population Census and Projection of 2020 Population Census

Tabel 3.1.2 **Persentase Penduduk menurut Kelompok Umur (10 Tahunan) dan Jenis Kelamin, 2022**
Table 3.1.2 **Population Percentage by Age Group (10 Years) and Gender, 2022**

Kelompok Umur Age Group	Laki-laki Male	Perempuan Female	Jumlah Total
(1)	(2)	(3)	(4)
0 - 9	23,00	25,31	24,11
10 - 19	16,91	15,47	16,22
20 - 29	16,14	14,12	15,17
30 - 39	15,64	15,70	15,67
40 - 49	11,27	12,04	11,64
50 - 59	9,06	9,10	9,08
60 +	7,99	8,26	8,12
Kabupaten Merauke	100	100	100

Sumber/Source : BPS, Proyeksi Sensus Penduduk (SP) 2020 Bulan Juni/ BPS, Projection of 2020 Population Census (June)

Tabel 3.1.3 Jumlah Kepemilikan Akta Penduduk Menurut Database SIAK Menurut Kecamatan di Kabupaten Merauke, 2022
Number of Residence Certificate According to SIAK Database by SubDistrict in Merauke Regency, 2022

Kecamatan Subdistrict	Kepemilikan Akta Kependudukan Menurut SIAK Ownership of Residence Certificate according to SIAK				
	Akta Lahir Certificate of Birth	Perkawinan Marriage	Cerai Mati Death Divorce	Cerai Hidup Divorced	Jumlah Total
(1)	(2)	(3)	(4)	(5)	(6)
Kimaam	1.724	206	13	-	1.943
Waan	318	25	-	-	343
Tabonji	629	26	1	-	656
Ilyawab	1.195	290	8	4	1.497
Okaba	1.674	320	14	5	2.013
Tubang	1.211	87	4	-	1.302
Ngguti	861	84	3	-	948
Kaptel	650	125	1	-	776
Kurik	7.935	5.154	107	133	13.329
Malind	918	92	6	-	1.016
Animha	5.403	3.112	107	63	8.685
Merauke	50.599	22.383	644	791	74.417
Semangga	1.017	337	4	5	1.363
Tanah miring	7.593	4.131	116	120	11.960
Jagebob	8.974	4.364	183	155	13.676
Sota	3.346	1.871	60	40	5.317
Naukenjerai	1.491	510	10	8	2.019
Muting	2.926	1.430	21	23	4.400
Eligobel	2.543	1.308	32	15	3.898
Uliilin	3.809	1.964	37	19	5.829
Kontuar	768	27	2	-	797
Padua	169	2	-	-	171
Kabupaten Merauke	105.753	47.848	1.373	1.381	156.355

Sumber/Source : Dinas Kependudukan dan Pencatatan Sipil Kabupaten Merauke/Civil Registration Office of Merauke Regency

Tabel 3.1.4 Jumlah Penduduk Berdasarkan Status Perkawinan Menurut Kecamatan di Kabupaten Merauke, 2022
Number of Population Based on Marital Status by District in Merauke Regency, 2022

Kecamatan Subdistrict	Berdasarkan Status Perkawinan Semester 2 Based on Marital Status on Semester II				
	Belum Kawin Single	Kawin Married	Cerai Hidup Divorce	Cerai Mati Death Divorced	Jumlah Total
(1)	(2)	(3)	(4)	(5)	(6)
Kimaam	3.522	1.797	14	185	5.518
Waan	1.048	746	2	72	1.868
Tabonji	1.847	988	2	120	2.957
Ilyawab	1.539	981	9	68	2.597
Okaba	2.500	1.577	13	149	4.239
Tubang	1.620	868	7	136	2.631
Ngguti	1.477	765	4	94	2.340
Kaptel	940	491	2	31	1.464
Kurik	7.513	8.400	218	569	16.700
Malind	1.432	810	8	49	2.299
Animha	5.262	4.973	126	446	10.807
Merauke	61.617	41.806	1.268	3.214	107.905
Semangga	1.469	913	17	64	2.463
Tanah miring	7.993	7.940	208	595	16.736
Jagebob	10.182	10.298	227	588	21.295
Sota	3.631	4.197	71	346	8.245
Naukenjerai	2.073	1.270	19	114	3.476
Muting	3.638	2.597	45	230	6.510
Eligobel	2.701	2.523	35	214	5.473
Uliilin	5.080	4.305	47	223	9.655
Kontuar	1.486	802	2	86	2.376
Padua	560	411	-	26	997
Kabupaten Merauke	129.130	99.458	2.344	7.619	238.551

Sumber/Source : Dinas Kependudukan dan Pencatatan Sipil Kabupaten Merauke/Civil Registration Office of Merauke Regency

Tabel
Table 3.1.5

Jumlah Kepemilikan Berakta Kelahiran Penduduk Menurut Database Umur 0-18 Tahun Menurut Kecamatan di Kabupaten Merauke, 2022
Total Ownership of Population Birth Certificates According to the Age Database 0-18 Years By District in Merauke Regency, 2022

Kecamatan Subdistrict	Berdasarkan Status Perkawinan Semester 2 Based on Marital Status on Semester II			
	Usia 0-18 Age 0-18	Belum Memiliki Do not have yet	Sudah memiliki Already Have	Persentase Percentage
(1)	(2)	(3)	(4)	(5)
Kimaam	2.614	1.389	1.225	46,86
Waan	566	387	179	31,63
Tabonji	1.415	1.014	401	28,34
Ilyawab	1.053	186	867	82,34
Okaba	1.611	511	1.100	68,28
Tubang	1.226	325	901	73,49
Ngguti	1.012	453	559	55,24
Kaptel	642	225	417	64,95
Kurik	5.269	347	4.922	93,41
Malind	1.012	306	706	69,76
Animha	3.638	301	3.337	91,73
Merauke	35.566	4.283	31.283	87,96
Semangga	954	261	693	72,64
Tanah miring	5.251	348	4.903	93,37
Jagebob	6.704	454	6.250	93,23
Sota	2.395	230	2.165	90,40
Naukenjerai	1.329	277	1.052	79,16
Muting	2.552	468	2.084	81,66
Eligobel	1.767	131	1.636	92,59
Ulilin	3.088	541	2.547	82,48
Kontuar	1.117	528	589	52,73
Padua	405	280	125	30,86
Kabupaten Merauke	81.186	13.245	67.941	

Sumber/Source : Dinas Kependudukan dan Pencatatan Sipil Kabupaten Merauke/Civil Registration Office of Merauke Regency

3.2 KETENAGAKERJAAN/ EMPLOYMENT

Tabel 3.2.1 Jumlah Penduduk Berumur 15 Tahun Keatas Menurut Jenis Kegiatan Selama Seminggu yang Lalu dan Jenis Kelamin di Kabupaten Merauke, 2022
Population Aged 15 Years and Over by Type of Activity During The Previous Week and Sex in Merauke Regency, 2022

Jenis Kegiatan <i>Type of Activity</i>	Jenis Kelamin/Sex		
	Laki-laki <i>Male</i>	Perempuan <i>Female</i>	Jumlah <i>Total</i>
(1)	(2)	(3)	(4)
Angkatan Kerja/Economically Active	72.305	42.006	114.311
Bekerja/ <i>Working</i>	69.784	41.512	111.296
Pengangguran Terbuka/ <i>Unemployment</i>	2.521	494	3.015
Bukan Angkatan Kerja/Economically Inactive	23.082	45.704	68.786
Sekolah/ <i>Attending School</i>	6.510	8.025	14.535
Mengurus Rumah Tangga/ <i>Housekeeping</i>	6.534	34.872	41.406
Lainnya/ <i>Others</i>	10.038	2.807	12.845
Jumlah/Total	95.387	87.710	183.097
Tingkat Partisipasi Angkatan Kerja (TPAK)	75,8	47,8	62,43
Tingkat Kesempatan Kerja (TKAK) / Economically Active Opportunity Rate			97,36
Tingkat Pengangguran Terbuka (TPT) / Economically Inactive Rate			2,64

Sumber/Source: Survei Angkatan Kerja Nasional Agustus 2022/ August National Labor Force Survey 2022

Tabel 3.2.2 Jumlah Penduduk Berumur 15 Tahun ke Atas Menurut Pendidikan Tertinggi yang Ditamatkan dan Jenis Kegiatan Selama Seminggu yang Lalu di Kabupaten Merauke, 2022
Table Population Aged 15 Years and Over by Educational Attainment and Type of Activity During The Previous Week in Merauke Regency, 2022

Tingkat Pendidikan <i>Educational Level</i>	Angkatan Kerja/ <i>Economically Active</i>			Bukan Angkatan Kerja/ <i>Not Economically Active</i>		
	Laki-laki <i>Male</i>	Perempuan <i>Female</i>	Jumlah <i>Total</i>	Laki-laki <i>Male</i>	Perempuan <i>Female</i>	Jumlah <i>Total</i>
(1)	(2)	(3)	(4)			
Sekolah Dasar/ <i>Primary School</i>	23.953	20.109	44.062	7.992	18.639	26.631
Sekolah Menengah Pertama/ <i>Junior High School</i>	14.134	6.248	20.382	4.877	12.437	17.314
Sekolah Menengah Atas/ <i>Senior High School</i>	21.647	5.991	27.638	5.961	11.543	17.504
Sekolah Menengah Atas Kejuruan/ <i>Vocational Senior High School</i>	5.968	3.109	9.077	2.499	1.819	4.318
Diploma I/II/III/ <i>Akademi</i>	1.048	1.267	2.315	0	357	357
Universitas/ <i>University</i>	5.555	5.282	10.837	1.753	909	2.662
Jumlah/Total	72.305	42.006	114.311	23.082	45.704	68.786

Sumber/Source: Survei Angkatan Kerja Nasional Agustus 2022/ *August National Labor Force Survey 2022*

Tabel 3.2.3 Jumlah Penduduk Berumur 15 Tahun ke Atas Menurut Kelompok Umur dan Jenis Kelamin di Kabupaten Merauke, 2022
Table *Population Aged 15 Years and Over by Age Group and Sex in Merauke Regency, 2022*

Kelompok Umur <i>Age Group</i>	Laki-laki <i>Male</i>	Perempuan <i>Female</i>	Jumlah <i>Total</i>
(1)	(2)	(3)	(4)
15 – 19	8.930	9.228	18.158
20 – 24	10.565	8.912	19.477
25 – 29	10.474	8.239	18.713
30 – 34	7.943	6.715	14.658
35 – 39	7.065	6.290	13.355
40 – 44	7.199	7.246	14.445
45 – 49	7.658	8.077	15.735
50 – 54	8.435	9.048	17.483
55 – 59	8.938	8.816	17.754
60-64	6.889	6.307	13.196
65+	11.291	8.832	20.123
Jumlah/Total	95.387	87.710	183.097

Sumber/Source: Survei Angkatan Kerja Nasional Agustus 2022/ August 2022 National Labor Force Survey

Tabel 3.2.4 Jumlah Penduduk Berumur 15 Tahun ke Atas yang Bekerja Selama Seminggu yang Lalu Menurut Lapangan Pekerjaan Utama dan Jenis Kelamin di Kabupaten Merauke, 2022
Table Population Aged 15 Years and Over Who Worked During the Previous Week by Main Industry and Sex in Merauke Regency, 2022

Lapangan Pekerjaan Utama <i>Main Industry¹</i>	Jenis Kelamin/Sex		Jumlah <i>Total</i>
	Laki-laki <i>Male</i>	Perempuan <i>Female</i>	
(1)	(2)	(3)	(4)
1	30.312	18.997	49.309
2	403	-	403
3	3.441	3.324	6.765
4	-	-	-
5	-	-	-
6	7.347	26	7.373
7	8.629	6.468	15.097
8	4.738	109	4.847
9	3.409	2.759	6.168
10	258	150	408
11	1.035	-	1.035
12	1.081	677	1.758
13	740	403	1.143
14	5.584	2.495	8.079
15	2.093	2.361	4.454
16	155	2.620	2.775
17	559	1.123	1.682
Jumlah/Total	69.784	41.512	111.296

Sumber/Source: Survei Angkatan Kerja Nasional Agustus 2022/ August 2022 National Labor Force Survey

- Keterangan/Note: 1
1. Pertanian, Kehutanan, Perburuan, dan Perikanan/*Agriculture, Forestry, Hunting, and Fisheries*
 2. Pertambangan dan Penggalian/*Mining and Quarrying*
 3. Industri Pengolahan/*Manufacturing Industry*
 4. Pengadaan Listrik dan Gas/*Electricity and Gas*
 5. Pengadaan Air; Pengelolaan Sampah, Limbah, dan Daur Ulang/*Water Supply; Sewerage, Waste Management, and Remediation Activities*
 6. Bangunan/*Construction*
 7. Perdagangan Besar dan Eceran; Reparasi Mobil dan Sepeda Motor/*Wholesale and Retail Trade; Repair of Motor Vehicles and Motorcycles*
 8. Transportasi dan Pergudangan/*Transportation and Storage*
 9. Penyediaan Akomodasi dan Makan Minum/*Accommodation and Food Service Activities*
 10. Informasi dan Komunikasi/*Information and Communication*
 11. Jasa Keuangan dan Asuransi/*Financial and Insurance Activities*
 12. Real Estat/*Real Estate Activities*
 13. Jasa Perusahaan/*Business Activities*
 14. Administrasi Pemerintahan, Pertahanan, dan Jaminan Sosial Wajib/*Public Administration and Defence; Compulsory Social Security*
 15. Jasa Pendidikan/*Education*
 16. Jasa Kesehatan dan Kegiatan Sosial/*Human Health and Social Work Activities*
 17. Jasa Lainnya/*Other Services Activities*

Sumber/Source: Survei Angkatan Kerja Nasional Agustus 2022/ *August 2022 National Labor Force Survey*

Tabel 3.2.5 Jumlah Penduduk Berumur 15 Tahun ke Atas yang Bekerja Selama Seminggu yang Lalu Menurut Jumlah Jam Kerja Seluruhnya dan Jenis Kelamin di Kabupaten Merauke, 2022
Population Aged 15 Years and Over Who Worked During the Previous Week by Total Working Hours and Sex in Merauke Regency, 2022

<i>Jumlah Jam Kerja Seluruhnya (jam)</i> <i>Total Working Hours (hours)</i>	<i>Laki-laki</i> <i>Male</i>	<i>Perempuan</i> <i>Female</i>	<i>Jumlah</i> <i>Total</i>
(1)	(2)	(3)	(4)
0 ¹	2.054	1.439	3.493
1-14	4.578	2.626	7.204
15-34	22.010	19.049	41.059
35+	41.142	18.398	59.540
Jumlah/Total	69.789	41.512	111.296

Keterangan/Note: ¹

Sementara tidak bekerja/Temporarily out of work

Sumber/Source:

Survei Angkatan Kerja Nasional Agustus 2022/ August 2022 National Labor Force Survey

Tabel 3.2.6 Jumlah Penduduk Berumur 15 Tahun ke Atas yang Bekerja Selama Seminggu yang Lalu Menurut Status Pekerjaan Utama dan Jenis Kelamin di Kabupaten Merauke, 2022
Population Aged 15 Years and Over Who Worked During the Previous Week by Main Employment Status and Sex in Merauke Regency, 2022

<i>Status Pekerjaan Utama Main Employment Status</i>	<i>Laki-laki Male</i>	<i>Perempuan Female</i>	<i>Jumlah Total</i>
(1)	(2)	(3)	(4)
Berusaha sendiri/ <i>Own account worker</i>	22.515	11.139	33.654
Berusaha dibantu buruh tidak tetap/buruh tak dibayar/ <i>Employer assisted by temporary worker/unpaid worker</i>	11.931	5.589	17.520
Berusaha dibantu buruh tetap/buruh dibayar/ <i>Employer assisted by permanent worker/paid worker</i>	1.599	124	1.723
Buruh/Karyawan/Pegawai <i>Regular employee</i>	22.445	10.620	33.065
Pekerja bebas di pertanian/ <i>Free labor on the farm</i>	752	470	1.222
<i>Pekerja bebas di non pertanian/ Free labor not on the farm</i>	5.075	770	5.845
Pekerja keluarga/tak dibayar/ <i>Family worker/unpaid worker</i>	5.467	12.800	18.267
Jumlah/Total	69.784	41.512	111.296

Sumber/Source: Survei Angkatan Kerja Nasional Agustus/ *August National Labor Force Survey*

Tabel 3.2.7 **Jumlah Pencari Kerja Menurut Tingkat Pendidikan yang Ditamatkan dan Jenis Kelamin di Kabupaten Merauke, 2022**
Table **Number of Job Seekers by School Attainment and Sex in Merauke Regency, 2022**

Tingkat Pendidikan yang Ditamatkan <i>School Attainment</i>	Laki-laki <i>Male</i>	Perempuan <i>Female</i>	Jumlah <i>Total</i>
(1)	(2)	(3)	(4)
<i>Tidak/Belum tamat SD/Not Completed/Not Yet Completed Primary School</i>	67	34	101
<i>Sekolah Dasar/Primary School</i>	35	8	43
<i>SLTP/Junior High School</i>	82	9	91
<i>SLTA/Senior High School</i>	780	241	1.021
<i>Sarjana Muda/Academy</i>	22	41	63
<i>Sarjana/Bachelor Graduate</i>	205	173	378
<i>S2/Magister Graduate</i>	1	1	2
Jumlah/Total	1.192	507	1.699

Sumber/Source: Dinas Tenaga Kerja dan Transmigrasi Kabupaten Merauke/ Migration and Employment Service of Merauke Regency

Tabel 3.2.8 Jumlah Peserta Latihan Menurut Jenis Kelamin dan Kejuruan di Kabupaten Merauke, 2022
Table *Number of Trainee by Sex and Vocational in Merauke Regency, 2022*

Kejuruan <i>Vocational</i>	Laki-laki <i>Male</i>	Perempuan <i>Female</i>	Jumlah <i>Total</i>
(1)	(2)	(3)	(4)
Office Tools/ <i>Office Tools</i>	20	12	32
Menjahit/ <i>Sewing</i>	-	-	-
Pengolahan Hasil Pertanian/ <i>Agriculture Mechanization</i>	48	-	48
Pengolahan Hasil Perikanan/ <i>Fishery Mechanization</i>	-	-	-
Teknik Pendingin/ <i>AC/Cooling technique/AC</i>	32	-	32
Las Industri/ <i>Industry Weld</i>	32	-	32
Mekanik Yunior Sepeda Motor/ <i>Junior Mechanic Motorcycle</i>	58	-	58
Instalasi Penerangan/ <i>Electricity Installation</i>	16	-	16
Furnitur/Mebel/ <i>Furniture/Meubelair</i>	31	1	32
Pertanian/ <i>Agriculture</i>	16	-	16
Jumlah/Total	253	13	266

Sumber/Source: Dinas Tenaga Kerja dan Transmigrasi Kabupaten Merauke/ *Migration and Employment Service of Merauke Regency*

Tabel 3.2.9 Jumlah Peserta Latihan Asli Orang Papua Menurut Jenis Kelamin dan Kejuruan di Kabupaten Merauke, 2022
Table Number of Native People of Papua Trainee by Sex and Vocational in Merauke Regency, 2022

Kejuruan <i>Vocational</i>	Laki-laki <i>Male</i>	Perempuan <i>Female</i>	Jumlah <i>Total</i>
(1)	(2)	(3)	(4)
Office Tools/ <i>Office Tools</i>
Menjahit/ <i>Sewing</i>
Pengolahan Hasil Pertanian/ <i>Agriculture Mechanization</i>
Pengolahan Hasil Perikanan/ <i>Fishery Mechanization</i>
Teknik Pendingin/AC/ <i>Cooling technique/AC</i>
Las Industri/ <i>Industry Weld</i>
Mekanik Yunior Sepeda Motor/ <i>Junior Mechanic Motorcycle</i>
Instalasi Penerangan/ <i>Electricity Installation</i>
Furnitur/Mebel/ <i>Furniture/Meubeulair</i>
Pertanian/ <i>Agriculture</i>
Jumlah/Total

Sumber/Source: Dinas Tenaga Kerja dan Transmigrasi Kabupaten Merauke/ *Migration and Employment Service of Merauke Regency*

Tabel 3.2.10 Jumlah Peserta Latihan Pemagangan Menurut Kebutuhan Perusahaan di Kabupaten Merauke, 2022
Table *Number of Apprenticeship Exhibitors According to Company Requirements in Merauke Regency, 2022*

Kejuruan <i>Vocational</i>	Jumlah Peserta <i>Number of trainee</i>	Tempat Magang <i>Training Place</i>	Keterangan <i>Notes</i>
(1)	(2)	(3)	(4)
Administrasi Perkantoran
Mekanikal
Perkebunan
Perhotelan
Jumlah/Total			

Sumber/Source: Dinas Tenaga Kerja dan Transmigrasi Kabupaten Merauke/ *Migration and Employment Service of Merauke Regency*
 Catatan/Note : *Data tidak tersedia/ data is not available*

Tabel 3.2.11 Jumlah Bimbingan Kewirausahaan Sesuai Profesi di Kabupaten Merauke, 2022
Table Number of Professional Entrepreneurship Guidance at in Merauke Regency, 2022

Profesi Profession	Laki-laki Male	Perempuan Female	Jumlah Total
(1)	(2)	(3)	(4)
1.
2.
3.
4.
5.
6.
Jumlah/Total

Sumber/Source: Dinas Tenaga Kerja dan Transmigrasi Kabupaten Merauke/ Migration and Employment Service of Merauke Regency
 Catatan/Note : Data tidak tersedia/ data is not available

Tabel 3.2.12
Table

Jumlah Pencari Kerja yang Terdaftar dan Ditempatkan Menurut Bulan dan Jenis Kelamin di Kabupaten Merauke, 2022
Number of Registered and Placed Job Seeker by Months and Sex in Merauke Regency, 2022

Kecamatan Subdistrict	Terdaftar Registered			Ditempatkan Placed		
	Laki-laki Male	Perempuan Female	Jumlah Total	Laki-laki Male	Perempuan Female	Jumlah Total
(1)	(2)	(3)	(4)	(5)	(6)	(7)
Januari/January	97	41	138	0	0	0
Februari/February	59	14	73	0	0	0
Maret/March	87	20	107	0	0	0
April/April	69	23	92	0	0	0
Mei/May	168	65	233	75	32	107
Juni/June	89	42	131	0	0	0
Juli/July	117	33	150	0	0	0
Agustus/August	96	39	135	2	0	2
September/September	202	89	291	22	12	34
Oktober/October	121	50	171	0	0	0
Nopember/November	47	49	96	18	12	30
Desember/December	40	42	82	0	15	15
Jumlah/Total	1.192	507	1.699	117	71	188

Sumber/Source: Dinas Tenaga Kerja dan Transmigrasi Kabupaten Merauke/ Migration and Employment Service of Merauke Regency

Tabel 3.2.13 Jumlah Lowongan Kerja Menurut Lapangan Usaha di Kabupaten Merauke, 2022
Table Number of Job Vacancies by Main Industry in Merauke Regency, 2022

Sektor Ekonomi Main Industry	Terdaftar Registered	Belum Dipenuhi Pada Akhir Tahun Lalu Unplaced Last Year	Dipenuhi Occupied	Dihapuskan Wiped Out
(1)	(2)	(3)	(4)	(5)
Pertanian, Peternakan, Kehutanan, Perkebunan dan Perikanan/Agriculture, Livestock, Forestry, Plantation and Fishery	5	0	0	0
Pertambangan dan Energi/Mining and Energy	0	0	0	0
Indutri Pengolahan/Manufacturing Industry	0	0	0	0
Listrik, Gas dan Air/Electricity, Gas and Water Supply	0	0	0	0
Bangunan/Construction	0	0	0	0
Perdagangan Besar, Eceran Restoran dan Hotel/ Whole Sale Retail, Restaurant and Hotel	1	0	0	0
Angkutan, Penggudangan dan Komunikasi/ Transportation, Storage and Communication	0	0	0	0
Kuangan, Asuransi, Usaha Persewaan Bangunan, Tanah dan Jasa Perusahaan/Finance Insurance and Leasing	1	0	0	0
Jasa Kemasyarakatan, Sosial dan Perorangan/Social Community and Personal Services	0	0	0	0
Jasa Pemerintahan/Government Services	0	0	0	0
Jumlah/Total	7	0	0	0

Sumber/Source: Dinas Tenaga Kerja dan Transmigrasi Kabupaten Merauke/ Migration and Employment Service of Merauke Regency
 Keterangan/Notes : Data tidak tersedia/ Data is not available

BAB
 Chapter
4

**SOSIAL DAN
 KESEJAHTERAAN RAKYAT**

Social and Welfare

ANGKA PARTISIPASI SEKOLAH (APS)



7-12 th	95.11%
★ 13-15 th	97.04%
16-18 th	88.96%

proporsi penduduk pada kelompok umur jenjang pendidikan tertentu yang masih bersekolah terhadap penduduk pada kelompok umur tersebut.

ANGKA PARTISIPASI MURNI (APM)

SD	90.75%
SMP	67.49%
SMA	65.24%


1. proporsi penduduk pada kelompok umur jenjang pendidikan tertentu yang masih bersekolah pada jenjang pendidikan yang sesuai dengan kelompok umurnya terhadap penduduk pada kelompok umur tersebut.



ANGKA PARTISIPASI KASAR (APK)

SD	113.14%
SMP	105.37%
SMA	116.58%

proporsi anak sekolah pada suatu jenjang tertentu dalam kelompok usia yang sesuai dengan jenjang pendidikan tersebut



PENJELASAN TEKNIS**TECHNICAL NOTES**

- | | |
|--|---|
| <p>1. Tidak/belum pernah sekolah adalah mereka yang tidak pernah atau belum pernah terdaftar dan tidak pernah atau belum pernah aktif mengikuti pendidikan di suatu jenjang pendidikan formal. Termasuk juga yang tamat/belum tamat taman kanak-kanak tetapi tidak melanjutkan ke sekolah dasar.</p> | <p>1. <i>Not/never attending school is someone who has never attended or never been registered in a formal education, such as primary, secondary, and tertiary education. Those who just completed kindergarten are considered as never attended school.</i></p> |
| <p>2. Masih bersekolah adalah mereka yang terdaftar dan aktif mengikuti pendidikan formal dan nonformal (Paket A, B, atau C), baik pendidikan dasar, menengah maupun pendidikan tinggi. Bagi mahasiswa yang sedang cuti dianggap masih bersekolah.</p> | <p>2. <i>Attending school is someone who is currently attending primary, secondary, or tertiary education, including package A, package B, or package C. College student who postpones his/her study is considered as attending school.</i></p> |
| <p>3. Tidak bersekolah lagi adalah mereka yang pernah terdaftar dan aktif mengikuti pendidikan di suatu jenjang pendidikan formal dan nonformal (Paket A, B, atau C), tetapi pada saat pencacahan tidak lagi terdaftar dan tidak aktif mengikuti pendidikan.</p> | <p>3. <i>Not attending school anymore is someone who had enrolled and participated in formal and non-formal education in the past including package A, package B, or package C, but currently does not attend school.</i></p> |
| <p>4. Tamat sekolah adalah menyelesaikan pelajaran yang ditandai dengan lulus ujian akhir pada kelas atau tingkat terakhir suatu jenjang pendidikan di sekolah negeri maupun swasta dengan mendapatkan tanda tamat belajar/ijazah. Seseorang yang belum mengikuti pelajaran</p> | <p>4. <i>Completed particular level of education is someone who has completed particular level of education in private or public school and accepting graduation certificate. Someone who has never attended the highest grade but passed the final exam is considered as completed</i></p> |

pada kelas tertinggi tetapi telah mengikuti ujian akhir dan lulus dianggap tamat sekolah.

particular level of education.

5. Dapat membaca dan menulis artinya dapat membaca dan menulis kata-kata/kalimat sederhana dengan suatu aksara tertentu.

5. *Able to read and write is the ability to read and write at least a simple sentence in any letter of alphabets.*

6. Jalur Pendidikan di Indonesia terdiri atas 1) pendidikan formal, 2) pendidikan nonformal, dan 3) pendidikan informal yang ketiganya dapat saling melengkapi dan memperkaya (Undang-Undang No. 20 Tahun 2013 tentang Sistem Pendidikan Nasional).

6. *The Education System in Indonesia consists of 1) a formal education, 2) non-formal education, and 3) informaleducation that all three can be complementary and enriching (Law No. 20 Year 2013 about The National Education System).*

7. Jenjang Pendidikan Formal terdiri atas pendidikan dasar, pendidikan menengah, dan pendidikan tinggi. Jenis pendidikan yang diajarkan mencakup pendidikan umum, kejuruan, akademik, profesi, vokasi, keagamaan, dan khusus.

7. *The Formal Education Level consists of primary education, secondary education, and high education. The kind of education that taught consists of general education, vocational, academic, professional, religious, and specific education.*

a. Pendidikan Dasar berbentuk Sekolah Dasar (SD) dan Madrasah Ibtidaiyah (MI) atau bentuk lain yang sederajat serta Sekolah Menengah Pertama (SMP) dan Madrasah Tsanawiyah (MTs), atau bentuk lain yang sederajat.

a. The Primary Education consists of Elementary School and Islamic Elementary School or other equivalent forms and Junior High School and MTs, or other equivalent forms.

b. Pendidikan Menengah berbentuk Sekolah Menengah Atas (SMA), Madrasah Aliyah (MA), Sekolah Menengah Kejuruan

b. The Secondary Education consists of the senior high school, MA, Vocational School, and Vocational Madrasah Aliyah, or

(SMK), dan Madrasah Aliyah Kejuruan (MAK), atau bentuk lain yang sederajat.

c. Pendidikan Tinggi merupakan jenjang pendidikan setelah pendidikan menengah yang mencakup program pendidikan diploma, sarjana, magister, spesialis, dan doktor yang diselenggarakan oleh perguruan tinggi. Perguruan tinggi dapat berbentuk akademi, politeknik, sekolah tinggi, institut, atau universitas.

other equivalent forms.

c. The High Education consists of the education level after the secondary education that consists of diplomas, bachelor, master, specialist, and doctoral degrees that are held by the college. The colleges can be academy, polytechnic, high school, institute, or university.

8. Rumah Sakit adalah tempat pemeriksaan dan perawatan kesehatan, biasanya berada di bawah pengawasan dokter/tenaga medis, yang melayani penderitayangsakittuntukberobat rawat jalan atau rawat inap.

8. *Hospital is a place for health check, usually controlled/supervised by doctors/medical personnel to serve the ill patients to get outpatient or inpatient treatment services.*

9. Rumah Sakit Bersalin adalah rumah sakit khusus untuk persalinan, dilengkapi pelayanan spesialis pemeriksaan kehamilan, persalinan, rawat inap dan rawat jalan ibu dan anak yang berada di bawah pengawasan dokter spesialis kandungan.

9. *Maternity Hospital is a specialized hospital for childbirth, has specialist inspection service to pregnancy, childbirth, hospitalization and outpatient for mothers and children that is under the supervision of an obstetrician.*

10. Rumah Bersalin adalah sarana pelayanan kesehatan dengan izin sebagai rumah bersalin, dilengkapi pelayanan pemeriksaan kehamilan, persalinan serta pemeriksaan ibu dan anak yang berada di bawah

10. *Maternity House is health care facility with a license as a maternity house, equipped with prenatal care, childbirth and examination of mothers and children which is under the supervision of a senior midwife.*

pengawasan bidan senior.

11. Poliklinik adalah sarana kesehatan yang dipakai untuk pelayanan berobat jalan, biasanya berada di bawah pengawasan dokter/tenaga medis.
 12. Puskesmas (Pusat Kesehatan Masyarakat) adalah unit pelaksana teknis dinas kesehatan kabupaten/ kota yang mempunyai fungsi utama sebagai penyelenggara pelayanan kesehatan tingkat pertama. Wilayah kerja puskesmas maksimal adalah satu kecamatan dan untuk dapat menjangkau wilayah kerjanya, puskesmas mempunyai jaringan pelayanan yang meliputi unit Puskesmas Pembantu (Pustu), unit Puskesmas Keliling (Puskel), dan unit bidan desa/komunitas (Peraturan Menteri Kesehatan RI No. 75 Tahun 2014 Tentang Pusat Kesehatan Masyarakat).
 13. Apotek adalah suatu tempat tertentu yang digunakan untuk melakukan pekerjaan kefarmasian, dan penyaluran/ penjualan obat atau bahan farmasi dan perbekalan kesehatan lainnya kepada masyarakat yang dikelola oleh tenaga apoteker (Peraturan Menteri Kesehatan RI No. 1332 Tahun 2002 Tentang Perubahan Atas Peraturan Menteri Kesehatan RI No. 922/MENKES/PER/X/1993
11. *Polyclinic is a health facility in which to get outpatient services, usually under the control of doctor/ medical personnel.*
 12. *Public Health Center is technical implementation unit of regency health department that have the primary function as a first-level health care providers. The working area standard of public health center is one district and to reach their working areas, public health centers have a service network covering subsidiary of public health center, mobile public health center units, and midwife units (Regulation of the Minister of Health of Indonesia Number 75 Year 2014 about Public Health Center).*
 13. *Pharmacy is a specific place that is used for pharmaceutical jobs, and distribution/sale of drugs/ pharmaceuticals and other medical supplies to people that are administered by trained pharmacist (Regulation of the Minister of Health of Indonesia Number 1332 Year 2002 about the Changes of Regulation of the Minister of Health of Indonesia Number 922/MENKES/PER/X/1993 about Pro-vision and*

Tentang Ketentuan dan Tata Cara Pemberian Izin Apotek).

Procedures for Administration of Licensed Pharmacies).

14. Imunisasi adalah memasukkan kuman atau racun penyakit tertentu yang sudah dilemahkan (vaksin) ke dalam tubuh dengan cara disuntik atau diminum (ditetaskan dalam mulut) dengan maksud agar terjadi kekebalan tubuh terhadap penyakit tersebut.
 15. Keluhan kesehatan adalah keadaan seseorang yang mengalami gangguan kesehatan atau kejiwaan, baik karena penyakit akut, penyakit kronis, kecelakaan, kriminal, atau hal lain.
 16. Mengobati sendiri adalah upaya oleh anggota rumah tangga/keluarga dengan melakukan pengobatan sendiri tanpa datang ke tempat fasilitas kesehatan atau memanggil dokter/petugas kesehatan ke rumahnya (misal minum obat modern, jamu, kerokan, kompres, kop, pijat) agar sembuh atau menjadi lebih ringan keluhan kesehatannya.
 17. Kasus kumulatif AIDS adalah kumulatif kasus AIDS sampai dengan referensi waktu tertentu.
 18. BCG (Bacillus Calmette Guerin) merupakan vaksinasi untuk mencegah penyakit TBC, diberikan pada bayi baru lahir atau anak, dengan suntikan
14. *Immunization is putting enervated microbe of a certain disease into human body by injection or drinking (dropping into mouth) to make the body immune to that disease.*
 15. *Health complaint is a condition where a person has health or mental problems because of acute illness, chronically illness, accident, crimes, or others.*
 16. *Self treatment is an effort of household members/family to have a health treatment by themselves without visiting health facilities or a doctor/health personnel (for instance, by taking modern medicine, herb medicine, chief with a coin, compress, cupping suction, massage) in order to recover from illness or reduce the health complaint.*
 17. *Cummulative AIDS case is cummulative AIDS cases with reference to a particular time.*
 18. *BCG (Bacillus Calmette Guerin) is a vaccine to prevent TBC disease, given to newborns or children, by injection at the base of the skin of the upper arm. Injection site will*

pada kulit pangkal lengan atas. Bekas suntikan kemudian akan membentuk tonjolan kecil jaringan parut pada kulit lengan atas. Suntikan BCG diberikan kepada anak sebanyak 1 kali.

form little bumps of scar tissue in the skin of the upper arm. BCG injections given to children 1 times.

- | | |
|--|--|
| <p>19. DPT (Difteri, Pertusis, Tetanus) merupakan vaksin untuk mencegah penyakit Difteri, Pertusis, dan Tetanus yang diberikan pada bayi berumur 3 bulan ke atas, dengan suntikan pada paha, diulang 1 bulan dan 2 bulan kemudian, sehingga suntikan imunisasi DPT lengkap pada balita berjumlah 3 kali (kadang-kadang selang waktu antar suntikan bisa lebih dari 1 bulan).</p> | <p>19. <i>DPT (Diphtheria, Pertussis, Tetanus) is a vaccine to prevent the diphtheria, pertussis, and tetanus disease, given to infants aged 3 months and above, with a shot in the thigh, repeated one month and two months later, so that the complete DPT immunization shots at toddler totaling 3 times (sometimes the time interval between injections can be more than 1 month).</i></p> |
| <p>20. Peristiwa tindak pidana yang dilaporkan ialah setiap peristiwa yang diterima kepolisian dari laporan masyarakat, atau peristiwa dimana pelakunya tertangkap tangan oleh kepolisian.</p> | <p>20. <i>Reported crime incidence includes all criminal cases reported and received by police office, and all crimes caught by police.</i></p> |
| <p>21. Jumlah tindak pidana menggambarkan jumlah kasus tindak pidana yang terjadi pada kurun waktu tertentu.</p> | <p>21. <i>Crime total refers to the number of criminal cases occurring during a given period.</i></p> |
| <p>22. Resiko penduduk terjadi tindak pidana per 100.000 penduduk. Resiko penduduk terjadi tindak pidana per 100.000 penduduk mengindikasikan peluang penduduk berisiko terkena tindak</p> | <p>22. <i>Crime rate</i>
<i>Crime rate indicates the probability of population exposed to risk of crime, expressed in every 100,000 people.</i></p> |

pidana. Biasanya dinyatakan dalam setiap 100.000 penduduk.

23. Selang waktu terjadi tindak pidana tahun t
Selang waktu terjadi tindak pidana tahun t mengindikasikan selang waktu terjadinya satu tindak kejahatan dengan kejahatan yang lain.
23. *Crime clock*
Crime clock indicates the time interval of occurrence between one crime to another crime.
24. Persentase penyelesaian tindak pidana
Persentase penyelesaian peristiwa tindak pidana menyatakan persentase penyelesaian tindak pidana oleh polisi. Suatu tindak pidana dinyatakan sebagai kasus yang selesai di tingkat kepolisian, apabila:
- Berkas perkaranya sudah siap untuk diserahkan atau telah diserahkan kepada kejaksaan;
 - Dalam hal delik aduan, pengaduannya dicabut dalam tenggang waktu yang telah ditentukan menurut undang-undang;
 - Telah diselesaikan oleh kepolisian berdasarkan azas plichtmatigheid (kewajiban berdasarkan kewenangan hukum);
 - Kasus yang dimaksud tidak termasuk kompetensi kepolisian
 - Tersangka meninggal dunia;
 - Kasus kadaluwarsa.
24. *Crime clearance rate*
Crime clearance rate refers to percentage of crime clearance by police. A criminal case is categorized as a cleared case by police, if:
- *All documents are ready to submit or already submitted to justice court;*
 - *In the case of attense that warrants complaint, the complaint was withdraw within a given period state in the law;*
 - *The case was cleared by police based on the principle of plichtmatigheid (obligation on the basis of law outhority);*
 - *The case was not the responsibility of police office;*
 - *The suspect died;*
 - *The case was out of date.*
25. Bencana Alam adalah peristiwa atau serangkaian peristiwa yang mengancam dan mengganggu
25. *Natural Disaster is an event or series of events that threaten and disrupt the lives and livelihoods*

kehidupan/penghidupan masyarakat yang disebabkan oleh faktor alam antara lain berupa gempa bumi, tsunami, gunung meletus, banjir, kekeringan, angin topan, dan tanah longsor sehingga mengakibatkan kerugian materi maupun non-materi.

caused by natural factors such as: earthquake, tsunami, volcanic eruption, flood, flash flood, drought, typhoon/cyclone, and landslide so it can lead to result in loss of material and non-material.

26. Korban meninggal adalah orang yang dilaporkan tewas atau meninggal dunia akibat bencana.

26. *Fatality is a person reported killed or death in the wake of a disaster.*

27. Korban hilang adalah orang yang dilaporkan hilang atau tidak ditemukan atau tidak diketahui keberadaannya setelah terjadi bencana.

27. *Missing person is a person reported missing or who cannot be located or who cannot be accounted for in the wake of a disaster.*

28. Korban luka/sakit adalah orang yang mengalami luka-luka atau sakit, dalam keadaan luka ringan, luka sedang maupun luka parah/berat, baik yang berobat jalan maupun rawat inap.

28. *Casualty is a person suffering injury or illness, in a state of light injury, moderate injury, or heavy injury, which in undergoing treatment as either an outpatient or inpatient.*

29. Rusak Berat adalah kriteria kerusakan yang mengakibatkan bangunan roboh atau sebagian besar komponen struktur rusak.

29. *Severely damaged is the criteria of damage that resulted most buildings collapsed or damaged its structural components.*

30. Rusak sedang adalah kriteria kerusakan yang mengakibatkan sebagian kecil komponen struktur rusak, dan komponen penunjang rusak namun bangunan masih tetap berdiri.

30. *Damaged is the criteria of damage that resulted defective fraction of structural components and supporting components damaged, but the building still stands.*

31. Rusak ringan adalah kriteria kerusakan yang mengakibatkan sebagian komponen struktur retak (struktur masih bisa digunakan) dan bangunan masih tetap berdiri.
32. Untuk mengukur kemiskinan, BPS menggunakan konsep kemampuan memenuhi kebutuhan dasar (basic needs approach). Dengan pendekatan ini, kemiskinan dipandang sebagai ketidakmampuan dari sisi ekonomi untuk memenuhi kebutuhan dasar makanan dan bukan makanan yang diukur dari sisi pengeluaran. Metode yang digunakan adalah menghitung Garis Kemiskinan (GK), yang terdiri dari dua komponen yaitu Garis Kemiskinan Makanan (GKM) dan Garis Kemiskinan Non-Makanan (GKNM). Penghitungan Garis Kemiskinan dilakukan secara terpisah untuk daerah perkotaan dan perdesaan.
33. 33. Penduduk miskin adalah penduduk yang memiliki rata-rata pengeluaran per kapita per bulan di bawah Garis Kemiskinan.
31. *Lightly damaged is the criteria of damage that resulted partially cracked structural components, but the structure still can be used and the building still stands.*
32. *To measure poverty, BPS-Statistics Indonesia has used the concept of basic needs approach. Therefore, poverty is viewed as economic inability to fulfill food and non-food basic needs which are measured by consumption/expenditure. The method used is calculating poverty line, which consists of two components that are Food Poverty Line (FPL) and Non-Food Poverty Line (NFPL). The poverty line was calculated separately for urban and rural areas.*
33. *A person whose expenditure per capita per month is below the poverty line is considered to be poor.*

34. Garis Kemiskinan Makanan (GKM) merupakan nilai pengeluaran kebutuhan minimum makanan yang disetarakan dengan 2.100 kkalori per kapita per hari. Garis Kemiskinan Non-Makanan (GKNM) adalah kebutuhan minimum untuk perumahan, sandang, pendidikan, kesehatan, dan kebutuhan dasar lainnya.
35. Ukuran Kemiskinan
- Head Count Index (HCI-P0) adalah persentase penduduk miskin yang berada di bawah Garis Kemiskinan (GK).
 - Indeks Kedalaman Kemiskinan (Poverty Gap Index-P1) merupakan ukuran rata-rata kesenjangan pengeluaran masing-masing penduduk miskin terhadap garis kemiskinan. Semakin tinggi nilai indeks, semakin jauh rata-rata pengeluaran penduduk dari garis kemiskinan.
 - Indeks Keparahan Kemiskinan (Poverty Severity Index-P2) memberikan gambaran mengenai penyebaran pengeluaran di antara penduduk miskin. Semakin tinggi nilai indeks, semakin tinggi ketimpangan pengeluaran di antara penduduk miskin.
- Foster-Greer-Thorbecke (1984) merumuskan suatu ukuran yang digunakan untuk mengukur tingkat kemiskinan sebagai berikut:
34. *The Food Poverty Line refers to the daily minimum requirement of 2,100 kcal per capita per day. The Non-Food Poverty Line refers to the minimum requirement for household necessities for clothing, education, health, and other basic individual needs.*
35. *Poverty Measures*
- Head Count Index (HCI-P0) simply measures the percentage of the population that is counted as poor, often denoted by P0.*
 - Poverty Gap Index-P1 measures the extent to which individuals fall below the poverty line (the poverty gaps) as a proportion of the poverty line. Higher value of the index shows that the gap between average expenditure of the poor and the poverty line is wider.*
 - Poverty Severity Index-P2 describes inequality among the poor. This is simply a weighted sum of poverty gaps (as a proportion of the poverty line), where the weights are the proportionate poverty gaps themselves. Hence, by squaring the poverty gap index, the measure implicitly puts more weight on observations that fall well below the poverty line. Higher value of the index shows that inequality among the poor is higher.*

*Foster-Greer-Thorbecke (1984)
developed poverty measures that
may be written as:*

dimana:

$a=0, 1, 2$

z =Garis kemiskinan

=Rata-rata pengeluaran perkapita sebulan penduduk yang berada di bawah garis kemiskinan ($i=1,2,\dots,q$), $< z$

q =Banyaknya penduduk yang berada di bawah garis kemiskinan

n =Jumlah penduduk

Jika $a=0$, diperoleh Head Count Index (P0), jika $a=1$ diperoleh indeks kedalaman kemiskinan (Poverty Gap Index-P1) dan jika $a=2$ disebut indeks keparahan kemiskinan (Poverty Severity Index-P2).

where:

$a=0, 1, 2$

z =the poverty line

y_i =Average expenditure per capita per month of the poor ($i=1,2,\dots,q$), $y_i < z$

q =the number of poor

n =the total population

if $a=0$ is obtained Head Count Index (P0), if $a=1$ is obtained Poverty Gap Index-P1 , and if $a=2$ is obtained Poverty Severity Index-P2 .

36. Indeks Pembangunan Manusia (IPM) menjelaskan bagaimana penduduk dapat mengakses hasil pembangunan dalam memperoleh pendapatan, kesehatan, pendidikan dan sebagainya. IPM diperkenalkan oleh UNDP pada tahun 1990 dan dipublikasikan secara berkala dalam laporan tahunan Human Development Report (HDR). IPM dibentuk oleh 3 (tiga) dimensi dasar: Umur panjang dan hidup sehat; pengetahuan; dan standar hidup layak.

36. *The Human Development Index (HDI) explains how people can access development results in obtaining income, health, education and so forth. HDI was introduced by United Nations Development Programme (UNDP) in 1990 and published periodically in the annual report of the Human Development Report. HDI was formed by three basic dimensions: a long and healthy life; knowledge; and a decent standard of living.*

ULASAN**Pendidikan**

1. Sebagai salah satu aspek penting dalam pembangunan, pendidikan di Kabupaten Merauke membutuhkan perhatian yang lebih. Di tahun 2022 ada sebanyak 207 Sekolah Dasar (SD), 7 Madrasah Ibtidaiyah (MI), 59 Sekolah Lanjutan Tingkat Pertama (SLTP), 6 Madrasah Tsanawiyah (MTs), 21 Sekolah Lanjutan Tingkat Atas (SLTA), 16 Sekolah Menengah Kejuruan (SMK), dan 4 Madrasah Aliyah (MA). Sehingga secara keseluruhan ada sebanyak 320 fasilitas pendidikan dasar di Kabupaten Merauke.

Kesehatan

2. Pada tahun 2022, tercatat sebanyak 6 buah rumah sakit, 9 poliklinik, 26 Puskesmas, 125 Puskesmas Pembantu, dan 12 apotek. Sedangkan tenaga Kesehatan sebanyak 38 orang dokter, 299 orang perawat, 270 orang bidan, 26 orang farmasi, dan 29 orang ahli gizi.
3. Tahun 2022 di Kabupaten Merauke tercatat sebanyak 33 Klinik Keluarga Berencana (KKB) dan 341 Pos Pelayanan Keluarga Berencana Desa (PPKBD).

Agama

4. Di tahun 2022 sebagian besar penduduk Kabupaten Merauke adalah pemeluk agama katolik (44,27 persen) dan

DESCRIPTION**Education**

1. As one of important aspect in development, education in Merauke Regency needs more attention. In this 2022 there were, 207 primary schools, 7 Madrasah Ibtidaiyah (MI), 59 junior high schools, 6 Madrasah Tsanawiyah (MTs), 21 high schools, 16 Vocational High Schools, and 4 Madrasah Aliyah (MA). Therefore overall there were 320 education facility in Merauke Regency.

Health

2. In 2022, there were 6 hospitals, 9 polyclinics, 26 Public Health Center, 125 subsidiary of Public Health Center, and 12 pharmacies. in other case, Merauke Regency has medical personels i.e. 38 doctors, 299 nurses, 270 midwives, 26 pharmacies and 29 nutritionists.
3. In 2022 in Merauke Regency there were 33 Family Planning Clinics (KKB) and 341 Village Family Planning Service Posts (PPKBD).

Religion

4. In 2022 most of population of Merauke Regency were catholics (44,27 percent) and muslim (38,47 percent). With this proportion

islam (38,47 persen). Dengan proporsi ini sehingga ditemui ada sebanyak 146 mesjid, 191 gereja katolik dan 206 gereja protestan di Kabupaten Merauke.

5. Tahun 2022 jumlah jemaah haji yang direncanakan berangkat ke Mekah ada sebanyak 135 orang. Namun dikarenakan masih adanya pandemi Covid19, pemerintah Saudi Arabia masih tidak menerima jemaah haji dari negara lain, termasuk Indonesia.
6. Tahun 2022 Kabupaten Merauke mengalami bencana alam berupa banjir sebanyak 6 kali dan gempa bumi 1 kali.

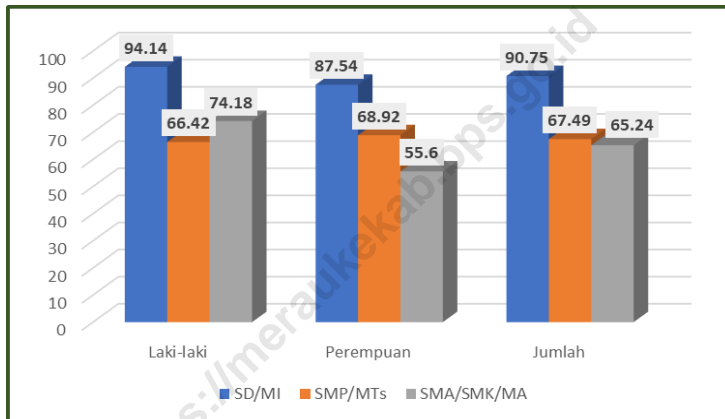
so it could be found there were 146 mosque, 191 catholics church and 206 Protestan church in Merauke Regency.

5. *In 2022 total of pilgrim who planned to departed to Mecca were 135 people. But because of Covid19 pandemic, the authority of Saudi Arabia Kingdom didn't accepted pilgrim from other countries, including Indonesia.*

6. *In 2022, Merauke Regency has 6 times flood disaster and eartquake for once.*

Gambar 4.1
Figures

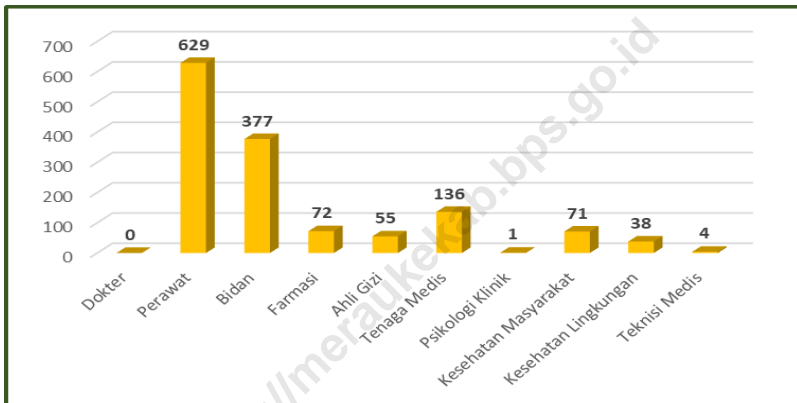
Angka Partisipasi Murni (APM) Menurut Jenjang Pendidikan dan Jenis Kelamin di Kabupaten Merauke, 2022
Net Enrollment Rate(NER) by Education Level and Sex in Merauke Regency, 2022



Sumber/Source: Survei Sosial Ekonomi Nasional Kor, Maret 2022/National Socio Economic Survey kor, March 2022

Gambar 4.2
Figures

Jumlah Tenaga Kesehatan di Kabupaten Merauke,2022
Number of Medical Personels in Merauke Regency,2022



Sumber/Source: Dinas Kesehatan Kabupaten Merauke/ Department of Health, Merauke Regency

**4.1 PENDIDIKAN
EDUCATION**

Tabel 4.1.1 Angka Partisipasi Sekolah (APS) Kabupaten Merauke Menurut Jenis Kelamin, 2022
School Attendance Rate (SAR) of Merauke Regency by Sex, 2022

Kelompok Umur <i>Age Range</i>	Angka Partisipasi Sekolah (APS) <i>School Attendance Rate (SAR)</i>		
	Laki-laki <i>Male</i>	Perempuan <i>Female</i>	Laki-laki dan Perempuan <i>Male and Female</i>
(1)	(2)	(3)	(4)
7-12	95,55	94,55	95,11
13-15	96,00	98,41	97,04
16-18	87,30	90,76	88,96

Sumber/Source: Survei Sosial Ekonomi Nasional Kor, Maret 2022/National Socio Economic Survey kor, March 2022

Tabel 4.1.2 **Angka Partisipasi Murni (APM) Menurut Jenjang Pendidikan dan Jenis Kelamin di Kabupaten Merauke, 2022**
Net Enrollment Rate(NER) by Education Level and Sex in Merauke Regency,2022

Tingkat Pendidikan <i>Education Level</i>	Angka Partisipasi Murni (APM) <i>Net Enrollment Rate (NER)</i>		
	Laki-laki <i>Male</i>	Perempuan <i>Female</i>	Laki-laki dan Perempuan <i>Male and Female</i>
(1)	(2)	(3)	(4)
SD/MI <i>Elementary School</i>	94,14	87,54	90,75
SMP/MTs <i>Junior High School</i>	66,42	68,92	67,49
SMA/SMK/MA <i>High School</i>	74,18	55,60	65,24

Sumber/Source: Survei Sosial Ekonomi Nasional Kor, Maret 2022/National Socio Economic Survey kor, March 2022

Tabel 4.1.3 **Angka Partisipasi Kasar (APK) Menurut Jenjang Pendidikan dan Jenis Kelamin di Kabupaten Merauke, 2022**
Gross Enrollment Rate(GER) by Education Level and Sex in Merauke Regency,2022

Tingkat Pendidikan <i>Education Level</i>	Angka Partisipasi Kasar (APK) <i>Gross Enrollment Rate (GER)</i>		
	Laki-laki <i>Male</i>	Perempuan <i>Female</i>	Laki-laki dan Perempuan <i>Male and Female</i>
(1)	(2)	(3)	(4)
SD/MI <i>Elementary School</i>	120,48	106,17	113,14
SMP/MTs <i>Junior High School</i>	92,82	122,10	105,37
SMA/SMK/MA <i>High School</i>	124,29	108,27	116,58

Sumber/Source: Survei Sosial Ekonomi Nasional Kor, Maret 2022/National Socio Economic Survey kor, March 2022

Tabel 4.1.4
Table

Jumlah Sekolah, Guru, dan Murid Taman Kanak-Kanak (TK) di Bawah Kementerian Pendidikan dan Kebudayaan Menurut Kecamatan, 2021/2022 dan 2022/2023
Number of Schools, Teachers, and Pupils in Kindergarten Under The Ministry of Education and Culture by Subdistrict, 2021/2022 and 2022/2023

Kecamatan Subdistrict	Sekolah/Schools					
	Negeri Public		Swasta Private		Jumlah Total	
	2021/2022	2022/2023	2021/2022	2022/2023	2021/2022	2022/2023
(1)	(2)	(3)	(4)	(5)	(6)	(7)
Kimaam	0	0	1	1	1	1
Waan	0	0	0	0	0	0
Tabonji	0	0	0	0	0	0
Ilwayab	0	0	1	1	1	1
Okaba	0	0	1	1	1	1
Tubang	0	0	0	0	0	0
Ngguti	0	0	1	1	1	1
Kaptel	0	0	0	0	0	0
Kurik	0	0	11	11	11	11
Malind	0	0	4	0	4	0
Animha	0	0	0	5	0	5
Merauke	2	2	27	31	29	33
Semangga	0	0	6	1	6	1
Tanah Miring	0	1	9	7	9	8
Jagebob	0	0	3	10	3	10
Sota	0	0	0	3	0	3
Naukenjerai	0	0	1	1	1	1
Muting	0	0	3	4	3	4
Eligobel	1	1	3	5	4	6
Ulilin	3	3	4	4	7	7
Kontuar
Padua
Kabupaten Merauke	6	7	75	86	81	93

Lanjutan Tabel/Continued Table 4.1.4

Kecamatan Subdistrict	Guru/Teachers					
	Negeri Public		Swasta Private		Jumlah Total	
	2021/2022	2022/2023	2021/2022	2022/2023	2021/2022	2022/2023
(1)	(8)	(9)	(10)	(11)	(12)	(13)
Kimaam	0	0	2	2	2	2
Waan	0	0	0	0	0	0
Tabonji	0	0	0	0	0	0
Ilwayab	0	0	3	2	3	2
Okaba	0	0	2	2	2	2
Tubang	0	0	0	0	0	0
Ngguti	0	0	5	5	5	5
Kaptel	0	0	0	0	0	0
Kurik	0	0	55	41	55	41
Malind	0	0	22	0	22	0
Animha	0	0	0	17	0	17
Merauke	15	16	165	154	180	170
Semangga	0	0	18	1	18	1
Tanah Miring	0	0	31	17	31	17
Jagebob	0	0	9	26	9	26
Sota	0	0	0	9	0	9
Naukenjerai	0	0	1	2	1	2
Muting	0	0	6	8	6	8
Eligobel	3	2	10	4	13	6
Ulilin	11	0	12	0	23	0
Kontuar
Padua
Kabupaten Merauke	29	18	341	290	370	308

Lanjutan Tabel/*Continued Table 4.1.4*

Kecamatan Subdistrict	Murid/Students					
	Negeri Public		Swasta Private		Jumlah Total	
	2021/2022	2022/2023	2021/2022	2022/2023	2021/2022	2022/2023
(1)	(14)	(15)	(16)	(17)	(18)	(19)
Kimaam	0	0	40	53	40	53
Waan	0	0	0	0	0	0
Tabonji	0	0	0	0	0	0
Ilwayab	0	0	53	56	53	56
Okaba	0	0	26	18	26	18
Tubang	0	0	0	0	0	0
Ngguti	0	0	102	5	102	5
Kaptel	0	0	0	0	0	0
Kurik	0	0	511	41	511	41
Malind	0	0	206	0	206	0
Animha	0	0	0	151	0	151
Merauke	98	135	1.739	1.368	1.820	1503
Semangga	0	0	256	44	256	44
Tanah Miring	0	0	418	230	418	230
Jagebob	0	0	152	26	152	26
Sota	0	0	0	9	0	9
Naukenjerai	0	0	24	23	24	23
Muting	0	0	90	28	90	28
Eligobel	0	43	79	37	111	80
Ulilin	167	78	134	98	286	176
Kontuar
Padua
Kabupaten Merauke	265	256	3.830	2.187	4.095	2.443

Catatan/Note: ¹ Jumlah guru termasuk kepala sekolah dan guru/*The total of teachers including headmaster and teacher*
 Sumber/Source: Kementerian Pendidikan dan Kebudayaan, Sistem Data Pokok Pendidikan, data semester ganjil/ Ministry of
 Educations and Culture, Basic Education Data System, odd semester

Tabel 4.1.5 Jumlah Sekolah, Guru, dan Murid Raudatul Athfal (RA) di Bawah Kementerian Agama Menurut Kecamatan, 2021/2022 dan 2022/2023
Number of Schools, Teachers, and Pupils in Raudatul Athfal (RA) Under The Ministry of Religious Affairs by Subdistrict, 2021/2022 and 2022/2023

Kecamatan Subdistrict	Raudatul Athfal (RA) / Raudatul Athfal (RA)					
	Sekolah Schools		Guru Teachers		Murid Students	
	2021/2022	2022/2023	2021/2022	2022/2023	2021/2022	2022/2023
(1)	(2)	(3)	(4)	(5)	(6)	(7)
Kimaam	0	0	0	0	0	0
Waan	0	0	0	0	0	0
Tabonji	0	0	0	0	0	0
Ilwayab	0	0	0	0	0	0
Okaba	0	0	0	0	0	0
Tubang	0	0	0	0	0	0
Ngguti	0	0	0	0	0	0
Kaptel	0	0	0	0	0	0
Kurik	1	1	4	4	46	55
Malind	0	0	0	0	0	0
Animha	1	1	4	6	47	49
Merauke	5	5	23	29	284	281
Semangga	0	0	0	0	0	0
Tanah Miring	0	0	0	0	0	0
Jagebob	0	1	0	3	0	10
Sota	0	0	0	0	0	0
Naukenjerai	0	0	0	0	0	0
Muting	0	0	0	0	0	0
Eligobel	0	1	0	4	0	19
Ulilin	0	0	0	0	0	0
Kontuar
Padua
Kabupaten Merauke	7	9	31	46	377	414

Sumber/Source: Kementerian Agama, EMIS, data semester ganjil/Ministry of Religious Affairs, EMIS, odd semester

Tabel 4.1.6
Table

Jumlah Sekolah, Guru, dan Murid Sekolah Dasar (SD) di Bawah Kementerian Pendidikan dan Kebudayaan Menurut Kecamatan, 2021/2022 dan 2022/2023
Number of Schools, Teachers, and Pupils in Primary Schools Under The Ministry of Education and Culture by Subdistrict, 2021/2022 and 2022/2023

Kecamatan Subdistrict	Sekolah/Schools					
	Negeri Public		Swasta Private		Jumlah Total	
	2021/2022	2022/2023	2021/2022	2022/2023	2021/2022	2022/2023
(1)	(2)	(3)	(4)	(5)	(6)	(7)
Kimaam	3	3	5	5	8	8
Waan	6	6	3	3	9	9
Tabonji	2	2	4	4	6	6
Ilwayab	2	2	3	3	5	5
Okaba	3	3	8	8	11	11
Tubang	2	2	4	4	6	6
Ngguti	0	0	6	6	6	6
Kaptel	1	1	4	4	5	5
Kurik	10	10	2	2	12	12
Malind	3	3	4	4	7	7
Animha	0	0	5	5	5	5
Merauke	14	14	21	23	37	37
Semangga	7	7	4	4	11	11
Tanah Miring	16	16	1	1	17	17
Jagebob	11	11	1	1	12	12
Sota	1	1	4	4	5	5
Naukenjerai	1	1	4	4	5	5
Muting	6	6	6	6	12	12
Eligobel	9	9	3	3	12	12
Ulilin	14	14	2	2	16	16
Padua
Kontuar
Kabupaten Merauke	111	111	96	96	207	207

Lanjutan Tabel/Continued Table 4.1.6

Kecamatan Subdistrict	Guru/Teachers					
	Negeri Public		Swasta Private		Jumlah Total	
	2021/2022	2022/2023	2021/2022	2022/2023	2021/2022	2022/2023
(1)	(8)	(9)	(10)	(11)	(12)	(13)
Kimaam	19	21	34	32	53	53
Waan	30	33	17	18	47	51
Tabonji	10	12	31	28	41	40
Ilwayab	16	24	19	16	35	40
Okaba	21	29	32	32	53	61
Tubang	7	11	16	13	23	24
Ngguti	0	0	46	44	46	44
Kaptel	4	4	21	14	25	18
Kurik	96	102	10	10	106	112
Malind	28	39	27	32	55	71
Animha	0	0	33	27	33	27
Merauke	245	262	313	316	558	578
Semangga	72	77	28	31	100	108
Tanah Miring	141	142	9	9	150	151
Jagebob	78	84	7	7	85	91
Sota	8	11	33	31	41	42
Naukenjerai	10	12	30	28	40	40
Muting	36	37	27	25	63	62
Eligobel	42	37	24	22	66	59
Ulilin	99	117	17	17	116	134
Padua
Kontuar
Kabupaten Merauke	962	1.054	774	752	1.736	1.806

Lanjutan Tabel/Continued Table 4.1.6

Kecamatan Subdistrict	Murid/Students					
	Negeri Public		Swasta Private		Jumlah Total	
	2021/2022	2022/2023	2021/2022	2022/2023	2021/2022	2022/2023
(1)	(14)	(15)	(16)	(17)	(18)	(19)
Kimaam	322	405	890	892	1.212	1.297
Waan	589	565	448	358	1.037	923
Tabonji	172	210	879	826	1.051	1.036
Ilwayab	332	430	615	558	947	988
Okaba	206	197	636	700	842	897
Tubang	143	129	409	440	552	569
Ngguti	0	0	906	949	906	949
Kaptel	69	67	336	300	405	367
Kurik	1.473	1.442	154	167	1.627	1.609
Malind	694	674	549	563	1.243	1.237
Animha	0	0	548	558	548	558
Merauke	4.084	4.117	6.122	6.262	10.206	10.379
Semangga	1.300	1.295	560	566	1.860	1.861
Tanah Miring	2.103	2.195	131	141	2.234	2.336
Jagebob	753	757	47	53	800	810
Sota	83	73	485	445	568	518
Naukenjerai	89	90	328	340	417	430
Muting	443	473	667	677	1.110	1.150
Eligobel	409	437	232	245	641	682
Uliilin	1.305	1.460	349	373	1.654	1.833
Padua
Kontuar
Kabupaten Merauke	14.569		15.291		29.860	

Catatan/Note: ¹ Jumlah guru termasuk kepala sekolah dan guru/The total of teachers including headmaster and teacher
 Sumber/Source: Kementerian Pendidikan dan Kebudayaan, Sistem Data Pokok Pendidikan, data semester ganjil/ Ministry of Educations and Culture, Basic Education Data System, odd semester

Tabel 4.1.7 Jumlah Sekolah, Guru, dan Murid Madrasah Ibtidaiyah (MI) di Bawah Kementerian Agama Menurut Kecamatan Menurut Kecamatan, 2021/2022 dan 2022/2023
Number of Schools, Teachers, and Pupils in Madrasah Ibtidaiyah (MI) Under The Ministry of Religious Affairs by Subdistrict, 2021/2022 and 2022/2023

Kecamatan Subdistrict	Sekolah/Schools					
	Negeri Public		Swasta Private		Jumlah Total	
	2021/2022	2022/2023	2021/2022	2022/2023	2021/2022	2022/2023
(1)	(2)	(3)	(4)	(5)	(6)	(7)
Kimaam	0	0	0	0	0	0
Waan	0	0	0	0	0	0
Tabonji	0	0	0	0	0	0
Ilwayab	0	0	0	0	0	0
Okaba	0	0	0	0	0	0
Tubang	0	0	0	0	0	0
Ngguti	0	0	0	0	0	0
Kaptel	0	0	0	0	0	0
Kurik	0	0	1	1	1	1
Malind	1	1	0	0	1	1
Animha	0	0	0	0	0	0
Merauke	0	0	5	5	5	5
Semangga	0	0	0	0	0	0
Tanah Miring	0	0	0	0	0	0
Jagebob	0	0	0	0	0	0
Sota	0	0	0	0	0	0
Naukenjerai	0	0	0	0	0	0
Muting	0	0	0	0	0	0
Eligobel	0	0	0	0	0	0
Ulilin	0	0	0	0	0	0
Padua
Kontuar
Kabupaten Merauke	1	1	6	6	7	7

Lanjutan Tabel/*Continued Table 4.1.7*

Kecamatan Subdistrict	Guru/Teachers					
	Negeri Public		Swasta Private		Jumlah Total	
	2021/2022	2022/2023	2021/2022	2022/2023	2021/2022	2022/2023
(1)	(8)	(9)	(10)	(11)	(12)	(13)
Kimaam	0	0	0	0	0	0
Waan	0	0	0	0	0	0
Tabonji	0	0	0	0	0	0
Ilwayab	0	0	0	0	0	0
Okaba	0	0	0	0	0	0
Tubang	0	0	0	0	0	0
Ngguti	0	0	0	0	0	0
Kaptel	0	0	0	0	0	0
Kurik	0	0	8	10	8	10
Malind	16	17	0	0	16	17
Animha	0	0	0	0	0	0
Merauke	0	0	101	127	101	127
Semangga	0	0	0	0	0	0
Tanah Miring	0	0	0	0	0	0
Jagebob	0	0	0	0	0	0
Sota	0	0	0	0	0	0
Naukenjerai	0	0	0	0	0	0
Muting	0	0	0	0	0	0
Eligobel	0	0	0	0	0	0
Ulilin	0	0	0	0	0	0
Padua
Kontuar
Kabupaten Merauke	16	17	109	137	125	154

Lanjutan Tabel/Continued Table 4.1.7

Kecamatan Subdistrict	Murid/Students					
	Negeri Public		Swasta Private		Jumlah Total	
	2021/2022	2022/2023	2021/2022	2022/2023	2021/2022	2022/2023
(1)	(14)	(15)	(16)	(17)	(18)	(19)
Kimaam	0	0	0	0	0	0
Waan	0	0	0	0	0	0
Tabonji	0	0	0	0	0	0
Ilwayab	0	0	0	0	0	0
Okaba	0	0	0	0	0	0
Tubang	0	0	0	0	0	0
Ngguti	0	0	0	0	0	0
Kaptel	0	0	0	0	0	0
Kurik	0	0	150	157	150	157
Malind	280	304	0	0	280	304
Animha	0	0	0	0	0	0
Merauke	0	0	2.295	2.358	2.295	2.358
Semangga	0	0	0	0	0	0
Tanah Miring	0	0	0	0	0	0
Jagebob	0	0	0	0	0	0
Sota	0	0	0	0	0	0
Naukenjerai	0	0	0	0	0	0
Muting	0	0	0	0	0	0
Eligobel	0	0	0	0	0	0
Ulilin	0	0	0	0	0	0
Padua
Kontuar
Kabupaten Merauke	280	304	2.445	2.515	2.725	2.819

Sumber/Source: Kementerian Agama, EMIS, data semester ganjil/Ministry of Religious Affairs, EMIS, odd semester

Tabel 4.1.8
Table**Jumlah Sekolah, Guru, dan Murid Sekolah Menengah Pertama (SMP) di Bawah Pendidikan dan Kebudayaan Menurut Kecamatan Menurut Kecamatan, 2021/2022 dan 2022/2023****Number of Schools, Teachers, and Pupils in Junior Highschool (SMP) Under The Ministry of Education and Culture by Subdistrict, 2021/2022 and 2022/2023**

Kecamatan Subdistrict	Sekolah/Schools					
	Negeri Public		Swasta Private		Jumlah Total	
	2021/2022	2022/2023	2021/2022	2022/2023	2021/2022	2022/2023
(1)	(2)	(3)	(4)	(5)	(6)	(7)
Kimaam	1	1	1	1	2	2
Waan	1	1	0	0	1	1
Tabonji	1	1	0	0	1	1
Ilwayab	1	1	0	0	1	1
Okaba	2	2	0	0	2	2
Tubang	1	1	0	0	1	1
Ngguti	2	2	0	0	2	2
Kaptel	1	1	0	0	1	1
Kurik	2	2	1	1	3	3
Malind	3	3	0	0	3	3
Animha	1	1	0	0	1	1
Merauke	6	6	12	12	18	18
Semangga	3	3	0	0	3	3
Tanah Miring	5	5	0	1	5	6
Jagebob	3	3	0	0	3	3
Sota	3	3	0	0	3	3
Naukenjerai	0	0	1	1	1	1
Muting	2	2	0	0	2	2
Eligobel	2	2	0	0	2	2
Ulilin	1	3	0	0	1	3
Padua
Kontuar
Kabupaten Merauke	41	43	15	16	56	59

Lanjutan Tabel/Continued Table 4.1.8

Kecamatan Subdistrict	Guru/Teachers					
	Negeri Public		Swasta Private		Jumlah Total	
	2021/2022	2022/2023	2021/2022	2022/2023	2021/2022	2022/2023
(1)	(8)	(9)	(10)	(11)	(12)	(13)
Kimaam	13	12	10	9	23	21
Waan	9	9	0	0	9	9
Tabonji	8	9	0	0	8	9
Ilwayab	15	13	0	0	15	13
Okaba	20	24	0	0	20	24
Tubang	8	10	0	0	8	10
Ngguti	17	23	0	0	17	23
Kaptel	5	8	0	0	5	8
Kurik	53	48	10	9	63	57
Malind	31	35	0	0	31	35
Animha	8	8	0	0	8	8
Merauke	185	172	210	180	395	352
Semangga	48	47	0	0	48	47
Tanah Miring	64	64	0	0	64	64
Jagebob	31	28	0	0	31	28
Sota	27	27	0	0	27	27
Naukenjerai	0	0	9	9	9	9
Muting	26	23	0	0	26	23
Eligobel	20	21	0	0	20	21
Uliilin	14	15	0	0	14	15
Padua
Kontuar
Kabupaten Merauke	602	596	239	207	841	803

Lanjutan Tabel/*Continued Table* 4.1.8

Kecamatan Subdistrict	Murid/Students					
	Negeri Public		Swasta Private		Jumlah Total	
	2021/2022	2022/2023	2021/2022	2022/2023	2021/2022	2022/2023
(1)	(14)	(15)	(16)	(17)	(18)	(19)
Kimaam	272	324	155	161	427	485
Waan	261	397	0	0	261	397
Tabonji	253	349	0	0	253	349
Ilwayab	264	331	0	0	264	331
Okaba	318	316	0	0	318	316
Tubang	150	143	0	0	150	143
Ngguti	234	264	0	0	234	264
Kaptel	53	71	0	0	53	71
Kurik	635	608	109	91	744	699
Malind	525	549	0	0	525	549
Animha	50	34	0	0	50	34
Merauke	2.703	2.745	3.069	2.978	5.772	5.723
Semangga	550	540	0	0	550	540
Tanah Miring	957	919	0	33	957	952
Jagebob	380	360	0	0	380	360
Sota	352	328	0	0	352	328
Naukenjerai	0	0	153	141	153	141
Muting	353	330	0	0	353	330
Eligobel	252	216	0	0	252	216
Ulilin	200	342	0	0	200	342
Padua
Kontuar
Kabupaten Merauke	8.762	9.166	3.486	3.404	12.248	12.570

Catatan/Note: ¹ Jumlah guru termasuk kepala sekolah dan guru/*The total of teachers including headmaster and teacher*
 Sumber/Source: Kementerian Pendidikan dan Kebudayaan, Sistem Data Pokok Pendidikan, data semester ganjil/ Ministry of
 Educations and Culture, Basic Education Data System, odd semester

Tabel 4.1.9 Jumlah Sekolah, Guru, dan Murid Madrasah Tsanawiyah (MTs) di Bawah Kementerian Agama Menurut Kecamatan, 2020/2021 dan 2021/2022
Number of Schools, Teachers, and Pupils in Madrasah Tsanawiyah (MTs) Under The Ministry of Religious Affairs by Subdistrict, 2020/2021 and 2021/2022

Kecamatan Subdistrict	Sekolah/Schools					
	Negeri Public		Swasta Private		Jumlah Total	
	2021/2022	2022/2023	2021/2022	2022/2023	2021/2022	2022/2023
(1)	(2)	(3)	(4)	(5)	(6)	(7)
Kimaam	0	0	0	0	0	0
Waan	0	0	0	0	0	0
Tabonji	0	0	0	0	0	0
Ilwayab	0	0	0	0	0	0
Okaba	0	0	0	0	0	0
Tubang	0	0	0	0	0	0
Ngguti	0	0	0	0	0	0
Kaptel	0	0	0	0	0	0
Kurik	1	1	0	0	1	1
Malind	0	0	1	1	1	1
Animha	0	0	0	0	0	0
Merauke	0	0	4	4	4	4
Semangga	0	0	0	0	0	0
Tanah Miring	0	0	0	0	0	0
Jagebob	0	0	0	0	0	0
Sota	0	0	0	0	0	0
Naukenjerai	0	0	0	0	0	0
Muting	0	0	0	0	0	0
Eligobel	0	0	0	0	0	0
Ulilin	0	0	0	0	0	0
Padua
Kontuar
Kabupaten Merauke	1	1	5	5	6	6

Lanjutan Tabel/*Continued Table 4.1.9*

Kecamatan <i>Subdistrict</i>	Guru/ <i>Teachers</i>					
	Negeri <i>Public</i>		Swasta <i>Private</i>		Jumlah <i>Total</i>	
	2021/2022	2022/2023	2021/2022	2022/2023	2021/2022	2022/2023
(1)	(8)	(9)	(10)	(11)	(12)	(13)
Kimaam	0	0	0	0	0	0
Waan	0	0	0	0	0	0
Tabonji	0	0	0	0	0	0
Ilwayab	0	0	0	0	0	0
Okaba	0	0	0	0	0	0
Tubang	0	0	0	0	0	0
Ngguti	0	0	0	0	0	0
Kaptel	0	0	0	0	0	0
Kurik	15	23	0	0	15	23
Malind	0	0	5	8	5	8
Animha	0	0	0	0	0	0
Merauke	0	0	39	37	39	37
Semangga	0	0	0	0	0	0
Tanah Miring	0	0	0	0	0	0
Jagebob	0	0	0	0	0	0
Sota	0	0	0	0	0	0
Naukenjerai	0	0	0	0	0	0
Muting	0	0	0	0	0	0
Eligobel	0	0	0	0	0	0
Uliilin	0	0	0	7	0	7
Padua
Kontuar
Kabupaten Merauke	15	23	44	52	59	75

Lanjutan Tabel/Continued Table 4.1.9

Kecamatan Subdistrict	Murid/Students					
	Negeri Public		Swasta Private		Jumlah Total	
	2021/2022	2022/2023	2021/2022	2022/2023	2021/2022	2022/2023
(1)	(14)	(15)	(16)	(17)	(18)	(19)
Kimaam	0	0	0	0	0	0
Waan	0	0	0	0	0	0
Tabonji	0	0	0	0	0	0
Ilwayab	0	0	0	0	0	0
Okaba	0	0	0	0	0	0
Tubang	0	0	0	0	0	0
Ngguti	0	0	0	0	0	0
Kaptel	0	0	0	0	0	0
Kurik	147	151	0	0	147	151
Malind	0	0	76	61	76	61
Animha	0	0	0	0	0	0
Merauke	0	0	618	557	618	557
Semangga	0	0	0	0	0	0
Tanah Miring	0	0	0	0	0	0
Jagebob	0	0	0	0	0	0
Sota	0	0	0	0	0	0
Naukenjerai	0	0	0	0	0	0
Muting	0	0	0	0	0	0
Eligobel	0	0	0	0	0	0
Ulilin	0	0	0	91	0	91
Padua
Kontuar
Kabupaten Merauke	147	151	694	709	841	860

Sumber/Source: Kementerian Agama, EMIS, data semester ganjil/Ministry of Religious Affairs, EMIS, odd semester

Tabel 4.1.10 Jumlah Sekolah, Guru, dan Murid Sekolah Menengah Atas (SMA) di Bawah Kementerian Pendidikan dan Kebudayaan Menurut Kecamatan, 2020/2021 and 2021/2022
Number of Schools, Teachers, and Pupils in High Schools Under The Ministry of Education and Culture by Subdistrict, 2020/2021 and 2021/2022

Kecamatan Subdistrict	Sekolah/Schools					
	Negeri Public		Swasta Private		Jumlah Total	
	2021/2022	2022/2023	2021/2022	2022/2023	2021/2022	2022/2023
(1)	(2)	(3)	(4)	(5)	(6)	(7)
Kimaam	1	1	0	0	1	1
Waan	0	0	0	0	0	0
Tabonji	0	0	0	0	0	0
Ilwayab	0	0	0	0	0	0
Okaba	1	1	0	0	1	1
Tubang	0	0	0	0	0	0
Ngguti	0	0	0	0	0	0
Kaptel	0	0	0	0	0	0
Kurik	1	1	0	0	1	1
Malind	0	0	0	0	0	0
Animha	0	0	0	0	0	0
Merauke	5	5	5	7	10	12
Semangga	1	1	1	1	2	2
Tanah Miring	2	2	0	0	2	2
Jagebob	1	1	0	0	1	1
Sota	0	0	0	0	0	0
Naukenjerai	0	0	0	0	0	0
Muting	1	1	0	0	1	1
Eligobel	0	0	0	0	0	0
Ulilin	0	0	0	0	0	0
Padua
Kontuar
Kabupaten Merauke	13	13	6	8	19	21

Lanjutan Tabel/Continued Table 4.1.10

Kecamatan Subdistrict	Guru/Teachers					
	Negeri Public		Swasta Private		Jumlah Total	
	2021/2022	2022/2023	2021/2022	2022/2023	2021/2022	2022/2023
(1)	(8)	(9)	(10)	(11)	(12)	(13)
Kimaam	19	19	0	0	19	19
Waan	0	0	0	0	0	0
Tabonji	0	0	0	0	0	0
Ilwayab	0	0	0	0	0	0
Okaba	24	22	0	0	24	22
Tubang	0	0	0	0	0	0
Ngguti	0	0	0	0	0	0
Kaptel	0	0	0	0	0	0
Kurik	41	46	0	0	41	46
Malind	0	0	0	0	0	0
Animha	0	0	0	0	0	0
Merauke	252	249	90	88	342	337
Semangga	21	23	11	9	32	32
Tanah Miring	24	35	0	0	24	35
Jagebob	23	26	0	0	23	26
Sota	0	0	0	0	0	0
Naukenjerai	0	0	0	0	0	0
Muting	24	23	0	0	24	23
Eligobel	0	0	0	0	0	0
Ulilin	0	0	0	0	0	0
Padua
Kontuar
Kabupaten Merauke	428	443	101	97	529	540

Lanjutan Tabel/*Continued Table* 4.1.10

Kecamatan Subdistrict	Murid/Students					
	Negeri Public		Swasta Private		Jumlah Total	
	2021/2022	2022/2023	2021/2022	2022/2023	2021/2022	2022/2023
(1)	(14)	(15)	(16)	(17)	(18)	(19)
Kimaam	254	243	0	0	254	243
Waan	0	0	0	0	0	0
Tabonji	0	0	0	0	0	0
Ilwayab	0	0	0	0	0	0
Okaba	185	217	0	0	185	217
Tubang	0	0	0	0	0	0
Ngguti	0	0	0	0	0	0
Kaptel	0	0	0	0	0	0
Kurik	718	758	0	0	718	758
Malind	0	0	0	0	0	0
Animha	0	0	0	0	0	0
Merauke	3.544	3.572	1.026	1.181	4.570	4.753
Semangga	83	105	143	85	226	190
Tanah Miring	246	248	0	0	246	248
Jagebob	250	209	0	0	250	209
Sota	0	0	0	0	0	0
Naukenjerai	0	0	0	0	0	0
Muting	320	309	0	0	320	309
Eligobel	0	0	0	0	0	0
Ulilin	0	0	0	0	0	0
Padua
Kontuar
Kabupaten Merauke	5.600	5.661	1.169	1.266	6.769	6.927

Catatan/Note: ¹ Jumlah guru termasuk kepala sekolah dan guru/*The total of teachers including headmaster and teacher*
 Sumber/Source: Kementerian Pendidikan dan Kebudayaan, Sistem Data Pokok Pendidikan, data semester ganjil/ Ministry of
 Educations and Culture, Basic Education Data System, odd semester

Tabel 4.1.11 Jumlah Sekolah, Guru, dan Murid Sekolah Menengah Kejuruan (SMK) di Bawah Kementerian Pendidikan dan Kebudayaan Menurut Kecamatan, 2020/2021 and 2021/2022
Number of Schools, Teachers, and Pupils in Vocational High Schools Under The Ministry of Education and Culture by Subdistrict, 2020/2021 and 2021/2022

Kecamatan Subdistrict	Sekolah/Schools					
	Negeri Public		Swasta Private		Jumlah Total	
	2021/2022	2022/2023	2021/2022	2022/2023	2021/2022	2022/2023
(1)	(2)	(3)	(4)	(5)	(6)	(7)
Kimaam	1	1	-	-	1	1
Waan	-	-	-	-	-	-
Tabonji	-	-	-	-	-	-
Ilwayab	-	-	-	-	-	-
Okaba	1	1	-	-	1	1
Tubang	-	-	-	-	-	-
Ngguti	-	-	-	-	-	-
Kaptel	-	-	-	-	-	-
Kurik	-	-	-	-	-	-
Malind	1	1	-	-	1	1
Animha	-	-	-	-	-	-
Merauke	3	4	4	4	7	8
Semangga	-	-	-	-	-	-
Tanah Miring	1	1	-	-	1	1
Jagebob	1	1	-	-	1	1
Sota	1	1	-	-	1	1
Naukenjerai	1	1	-	-	1	1
Muting	-	-	-	-	-	-
Eligobel	1	1	-	-	1	1
Uliin	-	-	-	-	-	-
Padua
Kontuar
Kabupaten Merauke	11	12	4	4	15	16

Lanjutan Tabel/*Continued Table* 4.1.11

Kecamatan <i>Subdistrict</i>	Guru/Teachers					
	Negeri <i>Public</i>		Swasta <i>Private</i>		Jumlah <i>Total</i>	
	2021/2022	2022/2023	2021/2022	2022/2023	2021/2022	2022/2023
(1)	(8)	(9)	(10)	(11)	(12)	(13)
Kimaam	10	14	-	-	10	14
Waan	-	-	-	-	-	-
Tabonji	-	-	-	-	-	-
Ilwayab	-	-	-	-	-	-
Okaba	12	16	-	-	12	16
Tubang	-	-	-	-	-	-
Ngguti	-	-	-	-	-	-
Kaptel	-	-	-	-	-	-
Kurik	-	-	-	-	-	-
Malind	27	30	-	-	27	30
Animha	-	-	-	-	-	-
Merauke	156	177	69	66	225	243
Semangga	-	-	-	-	-	-
Tanah Miring	35	31	-	-	35	31
Jagebob	19	16	-	-	19	16
Sota	20	20	-	-	20	20
Naukenjerai	16	16	-	-	16	16
Muting	-	-	-	-	-	-
Eligobel	11	16	-	-	11	16
Ulilin	-	-	-	-	-	-
Padua
Kontuar
Kabupaten Merauke	306	336	69	66	375	402

Lanjutan Tabel/Continued Table 4.1.11

Kecamatan Subdistrict	Murid/Students					
	Negeri Public		Swasta Private		Jumlah Total	
	2021/2022	2022/2023	2021/2022	2022/2023	2021/2022	2022/2023
(1)	(14)	(15)	(16)	(17)	(18)	(19)
Kimaam	111	115	-	-	111	115
Waan	-	-	-	-	-	-
Tabonji	-	-	-	-	-	-
Ilwayab	-	-	-	-	-	-
Okaba	39	40	-	-	39	40
Tubang	-	-	-	-	-	-
Ngguti	-	-	-	-	-	-
Kaptel	-	-	-	-	-	-
Kurik	-	-	-	-	-	-
Malind	246	254	-	-	246	254
Animha	-	-	-	-	-	-
Merauke	2 224	2 138	783	697	3 007	2 835
Semangga	-	-	-	-	-	-
Tanah Miring	432	458	-	-	432	458
Jagebob	123	120	-	-	123	120
Sota	153	169	-	-	153	169
Naukenjerai	55	61	-	-	55	61
Muting	-	-	-	-	-	-
Eligobel	138	151	-	-	138	151
Ulilin	-	-	-	-	-	-
Padua
Kontuar
Kabupaten Merauke	3 521	3 506	783	697	4 304	4 203

Catatan/Note: ¹ Guru yang mengajar di 2 sekolah atau lebih dihitung di masing-masing sekolah/The teacher who taught in two schools or more counted in every school

² Jumlah guru termasuk kepala sekolah dan guru/The total of teachers including headmaster and teacher

Sumber/Source: Kementerian Pendidikan dan Kebudayaan, Sistem Data Pokok Pendidikan, data semester ganjil/ Ministry of Educations and Culture, Basic Education Data System, odd semester

Tabel 4.1.12
Table

Jumlah Sekolah, Guru, dan Murid Madrasah Aliyah (MA) di Bawah Kementerian Agama Menurut Kecamatan, 2020/2021 dan 2021/2022
Number of Schools, Teachers, and Pupils in Madrasah Aliyah (MA) Under the Ministry of Religious Affairs by Subdistrict, 2020/2021 and 2021/2022

Kecamatan Subdistrict	Sekolah/Schools					
	Negeri Public		Swasta Private		Jumlah Total	
	2020/2021	2021/2022	2020/2021	2021/2022	2020/2021	2021/2022
(1)	(2)	(3)	(4)	(5)	(6)	(7)
Kimaam	0	0	0	0	0	0
Waan	0	0	0	0	0	0
Tabonji	0	0	0	0	0	0
Ilwayab	0	0	0	0	0	0
Okaba	0	0	0	0	0	0
Tubang	0	0	0	0	0	0
Ngguti	0	0	0	0	0	0
Kaptel	0	0	0	0	0	0
Kurik	0	0	0	0	0	0
Malind	0	0	0	0	0	0
Animha	0	0	0	0	0	0
Merauke	0	0	4	4	4	4
Semangga	0	0	0	0	0	0
Tanah Miring	0	0	0	0	0	0
Jagebob	0	0	0	0	0	0
Sota	0	0	0	0	0	0
Naukenjerai	0	0	0	0	0	0
Muting	0	0	0	0	0	0
Eligobel	0	0	0	0	0	0
Ulilin	0	0	0	0	0	0
Padua
Kontuar
Kabupaten Merauke	0	0	4	4	4	4

Lanjutan Tabel/Continued Table 4.1.12

Kecamatan Subdistrict	Guru/Teachers					
	Negeri Public		Swasta Private		Jumlah Total	
	2020/2021	2021/2022	2020/2021	2021/2022	2020/2021	2021/2022
(1)	(8)	(9)	(10)	(11)	(12)	(13)
Kimaam	-	-	-	-	-	-
Waan	-	-	-	-	-	-
Tabonji	-	-	-	-	-	-
Ilwayab	-	-	-	-	-	-
Okaba	-	-	-	-	-	-
Tubang	-	-	-	-	-	-
Ngguti	-	-	-	-	-	-
Kaptel	-	-	-	-	-	-
Kurik	-	-	-	-	-	-
Malind	-	-	-	-	-	-
Animha	-	-	-	-	-	-
Merauke	-	-	42	35	42	35
Semangga	-	-	-	-	-	-
Tanah Miring	-	-	-	-	-	-
Jagebob	-	-	-	-	-	-
Sota	-	-	-	-	-	-
Naukenjerai	-	-	-	-	-	-
Muting	-	-	-	-	-	-
Eligobel	-	-	-	-	-	-
Ulilin	-	-	-	-	-	-
Padua
Kontuar
Kabupaten Merauke	0	0	42	35	42	35

Lanjutan Tabel/*Continued Table* 4.1.12

Kecamatan <i>Subdistrict</i>	Murid/ <i>Students</i>					
	Negeri <i>Public</i>		Swasta <i>Private</i>		Jumlah <i>Total</i>	
	2020/2021	2021/2022	2020/2021	2021/2022	2020/2021	2021/2022
(1)	(14)	(15)	(16)	(17)	(18)	(19)
Kimaam	-	-	-	-	-	-
Waan	-	-	-	-	-	-
Tabonji	-	-	-	-	-	-
Ilwayab	-	-	-	-	-	-
Okaba	-	-	-	-	-	-
Tubang	-	-	-	-	-	-
Ngguti	-	-	-	-	-	-
Kaptel	-	-	-	-	-	-
Kurik	-	-	-	-	-	-
Malind	-	-	-	-	-	-
Animha	-	-	-	-	-	-
Merauke	-	-	351	317	351	317
Semangga	-	-	-	-	-	-
Tanah Miring	-	-	-	-	-	-
Jagebob	-	-	-	-	-	-
Sota	-	-	-	-	-	-
Naukenjerai	-	-	-	-	-	-
Muting	-	-	-	-	-	-
Eligobel	-	-	-	-	-	-
Ulilin	-	-	-	-	-	-
Padua
Kontuar
Kabupaten Merauke	-	-	351	317	351	317

Sumber/*Source*: Kementerian Agama, EMIS, data semester ganjil/*Ministry of Religious Affairs, EMIS, odd semester*

Tabel 4.1.13 Jumlah Desa¹/Kelurahan yang Memiliki Fasilitas Sekolah Menurut Kecamatan dan Tingkat Pendidikan, (2019) – (2021)
Table Number of Villages¹ Having Educational Facilities by Subdistrict and Educational Level, (2019) – (2021)

Kecamatan Subdistrict	SD Primary School		
	2019	2020	2021
(1)	(2)	(3)	(4)
Kimaam	8	8	8
Waan	9	10	9
Tabonji	8	7	6
Ilwayab	5	5	5
Okaba	8	8	8
Tubang	6	6	6
Ngguti	6	6	6
Kaptel	5	5	5
Kurik	11	11	11
Malind	7	7	7
Animha	5	5	5
Merauke	16	16	15
Semangga	9	9	8
Tanah Miring	14	14	14
Jagebob	13	13	13
Sota	5	5	5
Naukenjerai	5	5	5
Muting	12	12	12
Eligobel	12	12	12
Ullilin	11	11	11
Padua
Kontuar
Kabupaten Merauke	175	175	171

Lanjutan Tabel/*Continued Table* 4.1.13

Kecamatan <i>Subdistrict</i>	SMP <i>Junior High School</i>		
	2019	2020	2021
(1)	(5)	(6)	(7)
Kimaam	2	2	2
Waan	1	1	1
Tabonji	1	2	1
Ilwayab	2	2	1
Okaba	2	2	2
Tubang	1	1	1
Ngguti	1	1	1
Kaptel	1	1	1
Kurik	3	3	3
Malind	3	3	3
Animha	1	1	1
Merauke	13	12	13
Semangga	3	3	3
Tanah Miring	5	5	6
Jagebob	3	3	3
Sota	3	3	3
Naukenjerai	1	1	1
Muting	2	2	2
Eligobel	2	2	2
Ulilin	1	1	1
Padua
Kontuar
Kabupaten Merauke	51	51	51

Lanjutan Tabel/Continued Table 4.1.13

Kecamatan Subdistrict	SMA High School		
	2019	2020	2021
(1)	(8)	(9)	(10)
Kimaam	1	1	1
Waan	0	0	0
Tabonji	0	0	0
Ilwayab	0	0	0
Okaba	1	1	1
Tubang	0	0	0
Ngguti	0	0	0
Kaptel	0	0	0
Kurik	1	1	1
Malind	1	0	0
Animha	0	0	0
Merauke	11	10	10
Semangga	1	1	2
Tanah Miring	2	2	2
Jagebob	1	1	1
Sota	0	0	0
Naukenjerai	0	0	0
Muting	1	1	1
Eligobel	0	0	0
Uliilin	0	0	0
Padua
Kontuar
Kabupaten Merauke	20	18	19

Lanjutan Tabel/*Continued Table* 4.1.13

Kecamatan <i>Subdistrict</i>	SMK <i>Vocational High School</i>		
	2019	2020	2021
(1)	(11)	(12)	(13)
Kimaam	1	1	1
Waan	–	–	–
Tabonji	–	–	–
Ilwayab	–	–	–
Okaba	1	1	1
Tubang	–	–	–
Ngguti	–	–	–
Kaptel	–	–	–
Kurik	–	–	–
Malind	1	1	1
Animha	–	–	–
Merauke	8	7	7
Semangga	–	1	–
Tanah Miring	1	1	1
Jagebob	1	1	1
Sota	1	1	1
Naukenjerai	2	1	1
Muting	–	–	–
Eligobel	1	1	1
Ulilin	–	–	–
Padua
Kontuar
Kabupaten Merauke	17	16	15

Lanjutan Tabel/Continued Table 4.1.13

Kecamatan Subdistrict	Perguruan Tinggi University		
	2019	2020	2021
(1)	(14)	(15)	(16)
Kimaam	0	0	0
Waan	0	0	0
Tabonji	0	0	0
Ilwayab	0	0	0
Okaba	0	0	0
Tubang	0	0	0
Ngguti	0	0	0
Kaptel	0	0	0
Kurik	0	0	0
Malind	0	0	0
Animha	0	0	0
Merauke	7	8	8
Semangga	0	0	0
Tanah Miring	0	0	0
Jagebob	0	0	0
Sota	0	0	0
Naukenjerai	0	0	0
Muting	0	0	0
Eligobel	0	0	0
Uliilin	0	0	0
Padua
Kontuar
Kabupaten Merauke	7	8	8

Catatan/Note: ¹ Desa pada tabel ini termasuk Unit Permukiman Transmigrasi (UPT) yang masih dibina oleh kementerian terkait dan nagari di Kabupaten/Kota Sumatera Barat/Villages in this table include Transmigration Settlement Unit which is still fostered by the relevant ministries and the nagari in the Province of Sumatera Barat

Sumber/Source: BPS, Pendataan Potensi Desa (Podes)/ BPS–Statistics Indonesia, Village Potential Data Collection

Tabel 4.1.14
Table

Jumlah Guru Sekolah Berdasarkan Tingkat Pendidikan, Pegawai Negeri Sipil (PNS), CPN, Honor(P3K) Negeri , di Bawah Kementerian Pendidikan dan Kebudayaan Kabupaten Merauke,2021/2022
Number of School Teachers Based on Education Level, Civil Servants (PNS), State CPN, Honor(P3K), Under the Ministry of Education and Culture Merauke Regency, 2021/2022

Tingkat Pendidikan Educational Level	Guru Teacher			
	PNS	CPNS	P3K	Jumlah
(1)	(2)	(3)	(4)	(5)
Taman kanak-Kanak (TK) <i>Kindergarten</i>	118	0	0	118
Sekolah Dasar (SD) <i>Elementary School</i>	1.079	0	0	1.079
Sekolah Tingkat Pertama (SMP) <i>Junior High School</i>	468	0	0	468
Sekolah Tingkat Menengah (SMA) <i>Senior High School</i>	344	75	55	474
Sekolah Tingkat Menengah (SMA) <i>Senior High School</i>	256	41	72	369
Kabupaten Merauke	2.265	116	127	2.508

Sumber/Source: Dinas Pendidikan dan Kebudayaan Kabupaten Merauke/ Education and Culture Office of Merauke Regency

4.2 KESEHATAN HEALTH

Tabel 4.2.1 Jumlah Desa¹/Kelurahan Yang Memiliki Sarana Kesehatan Menurut Kecamatan, 2019–2021
Number of Villages¹ Having Health Facilities by Subdistrict, 2019–2021

Kecamatan Subdistrict	Rumah Sakit Hospital		
	2019	2020	2021
(1)	(2)	(3)	(4)
Kimaam	–	–	–
Waan	–	–	–
Tabonji	–	–	–
Ilwayab	–	–	–
Okaba	–	–	–
Tubang	–	–	–
Ngguti	–	–	–
Kaptel	–	–	–
Kurik	–	–	–
Malind	–	–	–
Animha	–	–	–
Merauke	3	3	4
Semangga	–	–	–
Tanah Miring	1	2	2
Jagebob	–	–	–
Sota	–	–	–
Naukenjerai	–	–	–
Muting	–	–	–
Eligobel	–	–	–
Uliilin	–	–	–
Padua
Kontuar
Kabupaten Merauke	4	5	6

Lanjutan Tabel/*Continued Table* 4.2.1

Kecamatan <i>Subdistrict</i>	Rumah Sakit Bersalin <i>Maternity Hospital</i>		
	2019	2020	2021
(1)	(5)	(6)	(7)
Kimaam	0	0	0
Waan	0	0	0
Tabonji	0	0	0
Ilwayab	0	0	0
Okaba	0	0	0
Tubang	0	0	0
Ngguti	0	0	0
Kaptel	0	0	0
Kurik	0	0	0
Malind	0	0	0
Animha	0	0	0
Merauke	0	0	0
Semangga	0	0	0
Tanah Miring	0	0	0
Jagebob	0	0	0
Sota	0	0	0
Naukenjerai	0	0	0
Muting	0	0	0
Eligobel	0	0	0
Uliilin	0	0	0
Padua
Kontuar
Kabupaten Merauke	0	0	0

Lanjutan Tabel/*Continued Table 4.2.1*

Kecamatan <i>Subdistrict</i>	Poliklinik <i>Polyclinic</i>		
	2019	2020	2021
(1)	(8)	(9)	(10)
Kimaam	–	–	–
Waan	–	–	–
Tabonji	–	–	–
Ilwayab	–	–	–
Okaba	–	–	–
Tubang	–	–	–
Ngguti	1	1	–
Kaptel	–	–	–
Kurik	1	1	1
Malind	–	–	–
Animha	–	–	–
Merauke	6	5	6
Semangga	1	1	1
Tanah Miring	1	1	1
Jagebob	–	–	–
Sota	–	–	–
Naukenjerai	–	–	–
Muting	–	–	–
Eligobel	–	–	–
Uliilin	–	–	–
Padua
Kontuar
Kabupaten Merauke	10	9	9

Lanjutan Tabel/*Continued Table* 4.2.1

Kecamatan Subdistrict	Puskesmas Public Health Center		
	2019	2020	2021
(1)	(11)	(12)	(13)
Kimaam	1	1	1
Waan	1	1	1
Tabonji	2	1	1
Ilwayab	2	2	2
Okaba	1	1	1
Tubang	1	1	1
Ngguti	1	1	1
Kaptel	1	1	1
Kurik	1	1	1
Malind	1	1	1
Animha	1	1	1
Merauke	8	6	6
Semangga	1	1	1
Tanah Miring	1	1	1
Jagebob	1	1	1
Sota	1	1	1
Naukenjerai	1	1	1
Muting	1	1	1
Eligobel	1	1	1
Uliilin	1	1	1
Padua
Kontuar
Kabupaten Merauke	29	26	26

Lanjutan Tabel/Continued Table 4.2.1

Kecamatan Subdistrict	Puskesmas Pembantu Subsidiary of Public Health Center		
	2019	2020	2021
(1)	(14)	(15)	(16)
Kimaam	7	6	4
Waan	2	3	2
Tabonji	7	7	3
Ilwayab	2	2	2
Okaba	6	6	6
Tubang	6	6	6
Ngguti	6	6	5
Kaptel	3	3	3
Kurik	11	8	8
Malind	6	6	6
Animha	5	5	4
Merauke	8	5	4
Semangga	7	7	6
Tanah Miring	12	12	12
Jagebob	13	13	12
Sota	4	4	4
Naukenjerai	4	4	4
Muting	12	12	12
Eligobel	12	12	12
Uliilin	10	10	10
Padua
Kontuar
Kabupaten Merauke	143	137	125

Lanjutan Tabel/*Continued Table* 4.2.1

Kecamatan Subdistrict	Apotek Pharmacy		
	2019	2020	2021
(1)	(17)	(18)	(19)
Kimaam	–	–	–
Waan	–	–	–
Tabonji	–	–	–
Ilwayab	–	–	–
Okaba	–	–	–
Tubang	–	–	–
Ngguti	–	–	–
Kaptel	–	–	–
Kurik	1	1	1
Malind	–	–	–
Animha	–	–	–
Merauke	6	7	8
Semangga	1	2	2
Tanah Miring	–	–	1
Jagebob	1	1	–
Sota	–	–	–
Naukenjerai	–	–	–
Muting	–	–	–
Eligobel	–	–	–
Ulinin	–	–	–
Padua
Kontuar
Kabupaten Merauke	9	11	12

Catatan/Note: ¹ Desa pada tabel ini termasuk Unit Permukiman Transmigrasi (UPT) yang masih dibina oleh kementerian terkait dan nagari di Kabupaten/Kota Sumatera Barat/Villages in this table include Transmigration Settlement Unit which is still fostered by the relevant ministries and the nagari in the Province of Sumatera Barat

Sumber/Source: BPS, Pendataan Potensi Desa (Podes)/BPS-Statistics Indonesia, Village Potential Data Collecting

Tabel 4.2.2 Jumlah Tenaga Kesehatan Menurut Kecamatan, 2022
Table Number of Medical Personnel by Subdistrict, 2022

Kecamatan Subdistrict	Dokter Doctor	Perawat Nurse	Bidan Midwife	Farmasi Pharmaceutical	Ahli Gizi Nutritionist
(1)	(2)	(3)	(4)	(5)	(6)
Kimaam
Waan
Tabonji
Ilwayab
Okaba
Tubang
Ngguti
Kaptel
Kurik
Malind
Animha
Merauke
Semangga
Tanah Miring
Jagebob
Sota
Naukenjerai
Muting
Eligobel
Ulilin
Kabupaten Merauke	-	629	377	72	55

Lanjutan Tabel/*Continued Table* 4.2.2

Kecamatan <i>Subdistrict</i>	Tenaga Medis <i>Medical Personnel</i>	Psikologi Klinik <i>Clinical Psychology</i>	Kesehatan Masyarakat <i>Public health</i>	Kesehatan Lingkungan Environment Health	Teknisi Medis
(1)	(2)	(3)	(4)	(5)	(6)
Kimaam
Waan
Tabonji
Ilwayab
Okaba
Tubang
Ngguti
Kaptel
Kurik
Malind
Animha
Merauke
Semangga
Tanah Miring
Jagebob
Sota
Naukenjerai
Muting
Eligobel
Ulilin
Kabupaten Merauke	136	1	71	38	4

Catatan/*Note*: Data tersedia hanya di level kabupaten

Sumber/*Source*: Dinas Kesehatan Kabupaten Merauke/*Department of Health Merauke Regency*

Tabel 4.2.3 Jumlah Dokter Spesialis, Dokter Umum, dan Dokter Gigi Menurut Sarana Pelayanan Kesehatan di Kabupaten Merauke, 2022
Number of Specialist Doctor, Generalist Doctor, and Dentist by Type of Health Facility in Merauke Regency, 2022

<i>Unit Kerja Work Unit</i>	<i>Dokter Spesialis Specialist Doctor</i>	<i>Dokter Umum Generalist Doctor</i>	<i>Dokter Gigi Dentist</i>
(1)	(2)	(3)	(4)
Puskesmas / Public Health Center
Rumah Sakit / Hospital (RSU, RS AL, RSBP)			
Rumah Sakit Umum
Rumah Sakit Angkatan Laut
Rumah Sakit Bunda Pengharapan
Kabupaten Merauke			

Catatan/Note: ...Data tidak tersedia/Data is not available

Sumber/Source: Dinas Kesehatan Kabupaten Merauke/Department of Health Merauke Regency

Tabel 4.2.4 Jumlah Klinik Keluarga Berencana (KKB) dan Pos Pelayanan Keluarga Berencana Desa (PPKBD) Menurut Kecamatan di Kabupaten Merauke, 2022
Number of Family Planning Clinics and Village Family Planning Service Units by Subdistrict in Merauke Regency, 2022

Kecamatan Subdistrict	KKB Family Planning Clinics	PPKBD Village Family Planning Service Units
(1)	(2)	(3)
Kimaam	1	14
Tabonji	1	8
Waan	1	11
Ilwayab	1	6
Okaba	1	9
Tubang	1	5
Ngguti	1	0
Kaptel	1	8
Kurik	2	4
Malind	1	13
Animha	1	7
Merauke	12	4
Naukenjerai	1	67
Semangga	2	5
Tanah Miring	2	10
Jagebob	1	14
Sota	1	5
Muting	1	13
Elikobel	1	11
Uliilin	1	9
Kabupaten Merauke	34	223

Sumber/Source: Dinas Pemberdayaan Perempuan, Perlindungan Anak, Pengendalian Penduduk dan Keluarga Berencana Kabupaten Merauke/ Department of Women Empowerment, Child Protection, Population Control and Family Planning of Merauke Regency

Tabel 4.2.5 Jumlah Pasangan Usia Subur dan Peserta KB Aktif Menurut Kecamatan di Kabupaten Merauke, 2022
Table Number of Eligible Couples and Family Planning Participants by Subdistrict in Merauke Regency, 2022

Kecamatan Subdistrict	Jumlah PUS Eligible Couples	Peserta KB Aktif Family Planning Participants			
		IUD	MOV	MOP	Kondom Condom
(1)	(2)	(3)	(4)	(5)	(6)
Kimaam	727	-	-	-	-
Waan	558	-	-	-	-
Tabonji	578	-	-	-	17
Ilwayab	498	-	-	-	-
Okaba	727	-	-	-	-
Tubang	404	-	-	-	-
Ngguti	238	-	-	-	-
Kaptel	357	-	-	-	-
Kurik	4.154	14	-	-	14
Malind	2.450	-	-	-	-
Animha	571	-	-	-	24
Merauke	18.578	14	37	-	36
Semangga	3.823	-	-	-	61
Tanah Miring	5.082	10	-	-	23
Jagebob	2.095	2	-	-	72
Sota	611	-	-	-	36
Naukenjerai	422	-	-	-	1
Muting	1.817	-	-	0	12
Elikobel	1.791	-	-	-	-
Ulilin	1.767	1	-	-	6
Kabupaten Merauke	47.248	41	37	-	302

Lanjutan Tabel/*Continued Table 4.2.5*

Kecamatan <i>Subdistrict</i>	Peserta KB Aktif <i>Family Planning Participants</i>			
	Implan <i>Implants</i>	Suntikan <i>Injection</i>	Pil <i>Pill</i>	Jumlah <i>Total</i>
(1)	(3)	(4)	(5)	(6)
Kimaam	-	546	34	580
Tabonji	40	35	61	136
Waan	-	31	18	49
Ilwayab	40	164	92	296
Okaba	43	456	24	523
Tubang	-	378	50	428
Ngguti	40	71	13	124
Kaptel	-	117	52	169
Kurik	205	1.411	1.315	2.931
Malind	80	1.280	874	2.234
Animha	-	358	43	401
Merauke	98	6.819	2.516	9.433
Naukenjerai	61	141	163	365
Semangga	169	1.249	585	2.003
Tanah Miring	215	1.347	1.285	2.847
Jagebob	80	1.573	165	1.818
Sota	50	335	60	445
Muting	51	1.055	324	1.430
Elikobel	50	1.369	351	1.770
Ulilin	90	1.861	541	2.492
Kabupaten Merauke	1.312	20.596	8.566	30.474

Sumber/*Source*: Dinas Pemberdayaan Perempuan, Perlindungan Anak, Pengendalian Penduduk dan Keluarga Berencana Kabupaten Merauke/ *Department of Women Empowerment, Child Protection, Population Control and Family Planning of Merauke Regency*

Tabel 4.2.6 Jumlah Pasangan dan Wanita Usia Subur Menurut Kecamatan di Kabupaten Merauke, 2022
Table Number of Fertile Age Couples and Fertile Age Woman by Subdistrict in Merauke Regency, 2022

Kecamatan Subdistrict	Pasangan Usia Subur Fertile Age Couples	Wanita Usia Subur Fertile Age Women
(1)	(2)	(3)
Kimaam	727	980
Waan	558	861
Tabonji	578	958
Ilwayab	498	798
Okaba	727	909
Tubang	404	621
Ngguti	238	451
Kaptel	357	392
Kurik	4.154	4.191
Malind	2.450	2.688
Animha	571	609
Merauke	18.578	30.205
Semangga	3.823	4.320
Tanah Miring	5.082	5.421
Jagebob	2.095	2.189
Sota	611	943
Naukenjerai	422	609
Muting	1.817	1.541
Elikobel	1.791	1.307
Ulinin	1.767	1.951
Kabupaten Merauke	47.248	61.944

Sumber/Source: Dinas Pemberdayaan Perempuan, Perlindungan Anak, Pengendalian Penduduk dan Keluarga Berencana Kabupaten Merauke/ Department of Women Empowerment, Child Protection, Population Control and Family Planning of Merauke Regency

Tabel 4.2.7
Table**Jumlah Peserta KB Aktif (Lama) Klinik KB Menurut Bulan di Kabupaten Merauke,2022**
Number of Active Participants Family Planning (Old) of Family Planning Clinic by Month in Merauke Regency,2022

Bulan Month	Peserta KB Aktif Family Planning Participants							Jumlah Total
	IUD	MOW	MOP	Kondom	Implan	Suntik	Pil Pill	
(1)	(2)	(3)	(4)	(5)	(6)	(7)	(8)	(9)
Januari/January	1	3	-	38	48	6.819	780	7.689
Pebruari/February	2	6	-	46	31	1.055	708	1.848
Maret/March	-	5	-	27	165	1.754	850	2.801
April/April	1	5	-	16	50	1.920	831	2.823
Mei/May	2	-	-	20	36	1.249	607	1.914
Juni/June	-	-	-	26	47	1.350	760	2.183
Juli/July	1	12	-	30	39	1.463	509	2.054
Agustus/August	1	2	-	21	240	1.473	604	2.341
September/September	1	-	-	19	28	1.202	644	1.894
Oktober/October	-	-	-	30	124	4.081	736	4.971
Nopember/November	1	2	-	14	62	4.350	780	5.209
Desember/December	1	2	-	20	70	1.411	574	2.078
Jumlah/Total	11	37	-	307	940	28.127	8.383	37.805

Sumber/Source: Dinas Pemberdayaan Perempuan, Perlindungan Anak, Pengendalian Penduduk dan Keluarga Berencana Kabupaten Merauke/ Department of Women Empowerment, Child Protection, Population Control and Family Planning of Merauke Regency

Tabel 4.2.8 Jumlah Peserta KB Aktif (Baru) Klinik KB Menurut Bulan di Kabupaten Merauke, 2022
Number of Active Participants Family Planning (New) of Family Planning Clinic by Month in Merauke Regency, 2022

Bulan Month	Peserta KB Aktif Family Planning Participants							Jumlah Total
	IUD	MOW	MOP	Kondom	Implan	Suntik	Pil Pill	
(1)	(2)	(3)	(4)	(5)	(6)	(7)	(8)	(9)
Januari/January	4	22	-	-	3	11	67	107
Pebruari/February	10	12	-	13	9	37	65	146
Maret/March	-	20	-	2	36	403	17	478
April/April	2	15	-	3	5	409	12	446
Mei/May	2	24	-	2	120	230	28	406
Juni/June	-	14	-	-	120	14	18	166
Juli/July	2	12	-	1	15	15	8	53
Agustus/August	1	20	-	-	10	267	10	308
September/September	2	13	-	2	20	20	12	69
Oktober/October	-	23	-	2	10	10	8	53
Nopember/November	2	20	-	2	3	3	2	32
Desember/December	-	25	-	-	10	10	11	56
Jumlah/Total	25	220	-	27	361	1.429	258	2.320

Sumber/Source: Dinas Pemberdayaan Perempuan, Perlindungan Anak, Pengendalian Penduduk dan Keluarga Berencana Kabupaten Merauke/ Department of Women Empowerment, Child Protection, Population Control and Family Planning of Merauke Regency

Tabel 4.2.9 Jumlah Peserta KB Aktif (Lama) Mandiri Menurut Bulan di Kabupaten Merauke,2022
Number of Active Participants Independent Family Planning (Old) by Month in Merauke Regency,2022

Bulan Month	Peserta KB Aktif Family Planning Participants							Jumlah Total
	IUD	MOW	MOP	Kondom	Implan	Suntik	Pil Pill	
(1)	(2)	(3)	(4)	(5)	(6)	(7)	(8)	(9)
Januari/January	1	-	-	2	-	675	27	695
Pebruari/February	-	-	-	-	-	675	-	675
Maret/March	-	-	-	-	-	920	-	920
April/April	4	-	-	-	-	953	110	1.067
Mei/May	-	-	-	-	-	605	177	782
Juni/June	-	-	-	2	17	813	503	1.335
Juli/July	-	-	-	2	7	262	577	848
Agustus/August	3	-	-	-	1	306	204	514
September/September	3	-	-	-	2	800	39	844
Oktober/October	-	-	-	14	-	1.990	183	2.187
Nopember/November	-	-	-	-	2	1.043	-	1.045
Desember/December	-	-	-	-	8	1.108	14	1.130
Jumlah/Total	11	-	-	20	37	10.150	1.834	12.042

Sumber/Source: Dinas Pemberdayaan Perempuan, Perlindungan Anak, Pengendalian Penduduk dan Keluarga Berencana Kabupaten Merauke/ Department of Women Empowerment, Child Protection, Population Control and Family Planning of Merauke Regency

Tabel 4.2.10 Jumlah Peserta KB Aktif (Baru) Mandiri Menurut Bulan di Kabupaten Merauke,2022
Table Number of Active Participants Independent Family Planning (New) by Month in Merauke Regency,2022

Bulan Month	Peserta KB Aktif Family Planning Participants							Jumlah Total
	IUD	MOW	MOP	Kondom	Implan	Suntik	Pil Pill	
(1)	(2)	(3)	(4)	(5)	(6)	(7)	(8)	(9)
Januari/January	-	-	-	-	-	-	-	-
Pebruari/February	1	-	-	-	-	-	-	1
Maret/March	-	-	-	-	-	75	19	94
April/April	4	-	-	-	-	-	-	4
Mei/May	-	-	-	2	2	11	-	15
Juni/June	-	-	-	-	2	160	17	179
Juli/July	-	-	-	-	1	37	15	53
Agustus/August	-	-	-	-	-	57	1	58
September/September	-	-	-	-	-	31	-	31
Oktober/October	-	-	-	-	-	16	-	16
Nopember/November	-	-	-	-	-	-	-	-
Desember/December	-	-	-	-	-	9	3	12
Jumlah/Total	5	-	-	2	5	396	55	463

Sumber/Source: Dinas Pemberdayaan Perempuan, Perlindungan Anak, Pengendalian Penduduk dan Keluarga Berencana Kabupaten Merauke/ Department of Women Empowerment, Child Protection, Population Control and Family Planning of Merauke Regency

Tabel 4.2.11 Jumlah Persediaan Alat Kontrasepsi di Kabupaten Merauke, 2022 (unit)
Table Number of Contrceptive Supplies in Merauke Regency, 2022 (units)

Bulan Month	IUD (Unit/Units)			
	Sisa Akhir Bulan Lalu <i>Last Month Residue</i>	Diterima Bulan ini <i>Accepted by This Month</i>	Dikeluarkan Bulan Ini <i>Issued by This Month</i>	Sisa Akhir Bulan ini <i>This Month Residue</i>
(1)	(2)	(3)	(4)	(5)
Januari/January	128	-	25	103
Pebruari/February	103	-	-	103
Maret/March	103	-	3	100
April/April	100	-	-	100
Mei/May	100	-	-	100
Juni/June	100	-	-	100
Juli/July	100	-	10	90
Agustus/August	90	-	-	90
September/September	90	-	-	90
Oktober/October	90	-	-	90
Nopember/November	90	-	-	90
Desember/December	90	-	-	90

Lanjutan Tabel/Continued Table 4.2.11

Bulan Month	Suntik KB (Vial)			
	Sisa Akhir Bulan Lalu	Diterima Bulan ini	Dikeluarkan Bulan Ini	Sisa Akhir Bulan ini
	<i>Last Month Residue</i>	<i>Accepted by This Month</i>	<i>Issued by This Month</i>	<i>This Month Residue</i>
(1)	(6)	(7)	(8)	(9)
Januari/January	2.200	-	1.500	700
Pebruari/February	700	1.500	460	1.740
Maret/March	1.740	-	1.740	-
April/April	-	-	-	-
Mei/May	-	2.000	-	2.000
Juni/June	2.000	-	1.960	40
Juli/July	40	1.500	1.000	540
Agustus/August	540	3.000	1.060	2.480
September/September	2.480	5.000	540	6.940
Oktober/October	6.940	-	2.340	4.600
Nopember/November	4.600	-	1.320	3.280
Desember/December	3.380	-	680	2.700

Lanjutan Tabel/*Continued Table* 4.2.11

Bulan Month	Implan (Set)			
	Sisa Akhir Bulan Lalu	Diterima Bulan ini	Dikeluarkan Bulan Ini	Sisa Akhir Bulan ini
	<i>Last Month Residue</i>	<i>Accepted by This Month</i>	<i>Issued by This Month</i>	<i>This Month Residue</i>
(1)	(10)	(11)	(12)	(13)
Januari/ <i>January</i>	515	-	60	455
Pebruari/ <i>February</i>	455	300	20	735
Maret/ <i>March</i>	735	-	60	675
April/ <i>April</i>	675	-	-	675
Mei/ <i>May</i>	675	300	-	975
Juni/ <i>June</i>	975	300	590	685
Juli/ <i>July</i>	685	-	70	615
Agustus/ <i>August</i>	615	-	-	615
September/ <i>September</i>	615	-	10	605
Oktober/ <i>October</i>	605	200	67	738
Nopember/ <i>November</i>	738	-	30	708
Desember/ <i>December</i>	708	-	20	688

Lanjutan Tabel/Continued Table 4.2.11

Bulan Month	Kondom Aroma (Lusin)			
	Sisa Akhir Bulan Lalu <i>Last Month Residue</i>	Diterima Bulan ini <i>Accepted by This Month</i>	Dikeluarkan Bulan Ini <i>Issued by This Month</i>	Sisa Akhir Bulan ini <i>This Month Residue</i>
(1)	(14)	(15)	(16)	(17)
Januari/January	-	-	-	-
Pebruari/February	-	-	-	-
Maret/March	-	-	-	-
April/April	-	-	-	-
Mei/May	-	-	-	-
Juni/June	-	-	-	-
Juli/July	-	-	-	-
Agustus/August	-	-	-	-
September/September	-	-	-	-
Oktober/October	-	-	-	-
Nopember/November	-	-	-	-
Desember/December	-	-	-	-

Lanjutan Tabel/*Continued Table* 4.2.11

Bulan Month	Kondom Biasa (Gros)			
	Sisa Akhir Bulan Lalu <i>Last Month Residue</i>	Diterima Bulan ini <i>Accepted by This Month</i>	Dikeluarkan Bulan Ini <i>Issued by This Month</i>	Sisa Akhir Bulan ini <i>This Month Residue</i>
(1)	(18)	(19)	(20)	(21)
Januari/ <i>January</i>	44	-	4	40
Pebruari/ <i>February</i>	40	10	2	48
Maret/ <i>March</i>	48	-	9	39
April/ <i>April</i>	39	-	4	35
Mei/ <i>May</i>	35	40	4	71
Juni/ <i>June</i>	71	-	3	68
Juli/ <i>July</i>	68	-	2	66
Agustus/ <i>August</i>	66	-	1	65
September/ <i>September</i>	65	-	-	65
Oktober/ <i>October</i>	65	-	-	65
Nopember/ <i>November</i>	65	-	1	64
Desember/ <i>December</i>	64	-	-	64

Lanjutan Tabel/Continued Table 4.2.11

Bulan Month	Pil (Setrip)			
	Sisa Akhir Bulan Lalu	Diterima Bulan ini	Dikeluarkan Bulan Ini	Sisa Akhir Bulan ini
	<i>Last Month Residue</i>	<i>Accepted by This Month</i>	<i>Issued by This Month</i>	<i>This Month Residue</i>
(1)	(22)	(23)	(24)	(25)
Januari/January	4.900	-	1.200	3.700
Pebruari/February	3.700	-	400	3.300
Maret/March	3.300	-	400	2.900
April/April	2.900	-	2.900	-
Mei/May	-	1.000	-	1.000
Juni/June	1.000	-	920	80
Juli/July	80	-	53	27
Agustus/August	27	2.000	1.800	227
September/September	227	6.000	200	6.027
Oktober/October	6.027	1.000	950	6.077
Nopember/November	6.077	-	800	5.277
Desember/December	5.277	-	-	5.277

Sumber/Source: Dinas Pemberdayaan Perempuan, Perlindungan Anak, Pengendalian Penduduk dan Keluarga Berencana Kabupaten Merauke/ Department of Women Empowerment, Child Protection, Population Control and Family Planning of Merauke Regency

Tabel 4.2.12 **Angka Kesakitan Menurut Karakteristik, 2022**
Table **Morbidity by Characteristics ,2022**

Karakteristik <i>Characteristics</i>	Angka Kesakitan <i>Morbidity</i>
(1)	(2)
Jenis Kelamin/Sex	
Laki-Laki/ <i>Male</i>	5,72
Perempuan/ <i>Female</i>	7,39
Kelompok Pengeluaran/<i>Expenditure Group</i>	
40 persen terbawah	5,26
40 persen tengah	7,83
20 persen atas	6,42
Kabupaten Merauke <i>Merauke Regency</i>	6,52

Sumber/Source: Statistik Kesejahteraan Rakyat Kabupaten Merauke 2022/ Merauke Regency People's Welfare Statistics 2022

Tabel 4.2.13 **Persentase Penduduk yang Menggunakan Jaminan Kesehatan untuk Berobat Jalan menurut Karakteristik, 2022**
Table **Percentage of Population Using Health Insurance for Outpatient Treatment by Characteristics, 2022**

Karakteristik <i>Characteristics</i>	Menggunakan Jaminan Kesehatan untuk Berobat Jalan <i>Using Health Insurance for Outpatient Treatment</i>
(1)	(2)
Jenis Kelamin/Sex	
Laki-Laki/ <i>Male</i>	74,42
Perempuan/ <i>Female</i>	72,82
Kelompok Pengeluaran/ Expenditure Group	
40 persen terbawah	84,16
40 persen tengah	62,13
20 persen atas	84,28
Kabupaten Merauke <i>Merauke Regency</i>	73,47

Sumber/Source: Statistik Kesejahteraan Rakyat Kabupaten Merauke 2022/ Merauke Regency People's Welfare Statistics 2022

Tabel 4.2.14 **Persentase Penduduk Usia 15 Tahun ke Atas yang Merokok dan Rata-rata Batang Rokok yang Dihisap per Minggu menurut Karakteristik, 2022**
Percentage of Population Aged 15 and Over Who Smokes and Average Cigarettes Smoked per Week by Characteristics, 2022

<i>Karakteristik</i>	Persentase Penduduk Usia 15 Tahun ke Atas yang Merokok	Rata-Rata Batang Rokok yang Dihisap per Minggu
(1)	(2)	
Kelompok Pengeluaran/ Expenditure Group		
40 Persen Terbawah	35,74	75,35
40 Persen Tengah	23,98	101,06
20 Persen Teratas	23,51	109,10
Pendidikan Tertinggi/ Highest Education Level		
SD ke bawah	27,35	88,59
SMP ke atas	28,43	91,61
Kabupaten Merauke Merauke Regency	28,13	90,78

Sumber/Source: Statistik Kesejahteraan Rakyat Kabupaten Merauke 2022/ Merauke Regency People's Welfare Statistics 2022

Tabel 4.2.15 **Persentase Penduduk Umur 0-59 Bulan (Balita) yang Mempunyai Kartu Imunisasi dan Mendapat Imunisasi Lengkap menurut Karakteristik, 2022**
Table **Percentage of Population Aged 0-59 Months (Toddlers) Having an Immunization Card and Receiving Complete Immunization by Characteristics, 2022**

Karakteristik	Memiliki Kartu Imunisasi*	Mendapat Imunisasi Lengkap
(1)	(2)	(3)
Jenis Kelamin/Sex		
Laki-Laki/Male	82,09	86,94
Perempuan/Female	93,31	78,42
Kelompok Pengeluaran/ Expenditure Group		
40 persen terbawah	85,72	78,97
40 persen tengah	90,23	85,00
20 persen atas	87,29	85,10
Pendidikan Tertinggi		
SD ke bawah	98,02	69,88
SMP ke atas	85,86	85,07
Kabupaten Merauke Merauke Regency	87,89	82,53

Sumber/Source: Statistik Kesejahteraan Rakyat Kabupaten Merauke 2022/ Merauke Regency People's Welfare Statistics 2022

Tabel 4.2.16 **Persentase Perempuan Pernah Kawin Berumur 15-49 Tahun yang Pernah Melahirkan di Fasilitas Kesehatan menurut Karakteristik, 2022**
Table **Percentage of Ever-Married Women Aged 15-49 Who Have Given Birth in Health Facilities, by Characteristics, 2022**

Karakteristik <i>Characteristics</i>	Melahirkan di Fasilitas Kesehatan <i>Childbirth in Health Facilities</i>
(1)	(2)
Kelompok Pengeluaran/ Expenditure Group	
40 Persen Terbawah	70,29
40 Persen Tengah	93,64
20 Persen Teratas	93,26
Pendidikan Tertinggi/Highest Education Level	
SD ke bawah	75,66
SMP ke atas	86,69
Kabupaten Merauke <i>Merauke Regency</i>	85,07

Sumber/Source: Statistik Kesejahteraan Rakyat Kabupaten Merauke 2022/ Merauke Regency People's Welfare Statistics 2022

Tabel 4.2.17 **Persentase Perempuan Pernah Kawin Berumur 15-49 Tahun yang Pernah Melahirkan dengan Penolong Persalinan oleh Tenaga Kesehatan menurut Karakteristik, 2022**
Table **Percentage of Ever-Married Women Aged 15-49 Who Have Given Birth Assisted Birth Assisted Health Workers, by Characteristics, 2022**

Jenis Jaminan Kesehatan <i>Type of Health Insurance</i>	Penolong Persalinan oleh Tenaga Kesehatan <i>Birth Assistance by Health Workers</i>
(1)	(2)
Kelompok Pengeluaran/ Expenditure Group	
40 Persen Terbawah	70,29
40 Persen Tengah	96,40
20 Persen Teratas	100,00
Pendidikan Tertinggi/Highest Education Level	
SD ke bawah	75,66
SMP ke atas	89,60
Kabupaten Merauke <i>Merauke Regency</i>	87,56

Sumber/Source: BPS, Survei Sosial Ekonomi Nasional (Susenas)/BPS-Statistics Indonesia, National Socioeconomic Survey

Tabel 4.2.18 Kasus Kumulatif Covid-19, 2022
Table Covid-19 Cumulative Cases, 2022

Jenis Kasus Cases	2022
(1)	(2)
Kasus Konfirmasi Confirmed Cases	3.260
Kasus Sembuh Recovery Cases	3.118
Angka Kesembuhan (%) Recovery Rate (%)	95,64
Kasus Meninggal Case Fatality	141,00
Angka Kematian (%) Case Fatality Rate (%)	4,33

Sumber/Source: BPS Propinsi Papua/ Statistics of Papua Province

Catatan/Note: Kasus merupakan akumulasi sejak kasus Covid-19 masuk ke Indonesia sampai dengan 31 Desember 2021/Cases are accumulations since Covid-19 cases entered Indonesia up to 31 December 2021

4.3 AGAMA RELIGION

Tabel 4.3.1 **Jumlah Penduduk Menurut Kecamatan dan Agama yang**
Table **Dianut, 2022**
Population by Subdistrict and Religion, 2022

Kecamatan Subdistrict	Islam	Protestan Protestant	Katolik Catholic	Hindu	Budha Buddha
(1)	(2)	(3)	(4)	(5)	(6)
Kimaam	105	189	7.205	-	-
Tabonji	16	36	5.980	-	-
Waan	14	23	4.111	-	-
Ilwayab	530	1.076	6.721	-	-
Okaba	575	6.976	4.253	-	-
Tubang	21	407	2.964	-	-
Ngguti	19	2.898	976	-	-
Kaptel	35	2.908	185	-	-
Kurik	14.167	1.903	1.825	8	-
Animha	59	94	3.078	-	-
Malind	8.015	608	3.145	57	-
Merauke	47.910	36.762	45.555	123	274
Naukenjerai	452	3.104	1.011	-	-
Semangga	12.492	1.703	3.609	50	-
Tanah Miring	14.321	1.371	5.972	87	-
Jagebob	6.298	792	2.350	25	-
Sota	783	2.369	2.235	4	-
Muting	22.510	2.885	4.324	7	-
Elikobel	3.262	485	1.967	24	3
Uliilin	4.355	806	1.985	17	42
Kabupaten Merauke	135.939	67.395	109.451	402	319

Sumber/Source: Kementerian Agama Propinsi Papua/ Ministry Religion of Papua Province

Tabel
Table 4.3.2**Jumlah Tempat Peribadatan Menurut Kecamatan,
2022**
*Number of Places of Worship by Subdistrict and Religion,
2022*

Kecamatan Subdistrict	Masjid Mosque	Gereja Protestan Protestant Church	Gereja Katholik Catholic Church	Pura Temple	Vihara
(1)	(2)	(3)	(4)	(5)	(6)
Kimaam	1	1	4	-	-
Tabonji	-	-	4	-	-
Waan	-	1	5	-	-
Ilwayab	1	1	6	-	-
Okaba	2	21	13	-	-
Tubang	-	-	3	-	-
Ngguti	-	1	5	-	-
Kaptel	-	2	6	-	-
Kurik	9	9	22	-	-
Animha	1	-	6	-	-
Malind	8	4	7	1	-
Merauke	52	76	20	1	1
Naukenjerai	1	7	9	-	-
Semangga	21	12	21	1	-
Tanah Miring	11	16	15	2	-
Jagebob	13	14	12	2	-
Sota	1	7	6	-	-
Muting	7	28	17	-	-
Elikobel	10	4	11	1	-
Ulilin	7	2	11	-	1
Kabupaten Merauke	145	206	203	8	2

Sumber/Source: Kementerian Agama Kabupaten Merauke/ Ministry Religion of Merauke Regency

Tabel 4.3.3 Jumlah Rohaniawan Menurut Kecamatan di Kabupaten Merauke, 2022
Table Number of Spiritual Leader by Subdistrict in Merauke Regency, 2022

Kecamatan Subdistrict	Islam	Protestan Protestant	Katolik Catholic	Hindu	Budha Buddha	Jumlah Total
(1)	(2)	(3)	(4)	(5)	(6)	
Kimaam	2	11	1	-	-	14
Tabonji	-	-	1	-	-	1
Waan	-	7	-	-	-	7
Ilwayab	2	8	-	-	-	10
Okaba	4	236	1	-	-	241
Tubang	-	-	1	-	-	1
Ngguti	-	10	1	-	-	11
Kaptel	-	17	1	-	-	18
Kurik	16	70	-	-	-	86
Animha	-	-	3	-	-	3
Malind	12	33	-	2	-	47
Merauke	84	1.222	36	1	1	1.344
Naukenjerai	2	83	1	-	-	86
Semangga	32	86	1	1	-	120
Tanah Miring	28	102	1	3	-	134
Jagebob	22	68	1	3	-	94
Sota	2	93	1	-	-	96
Muting	14	151	1	-	-	166
Elikobel	12	24	1	1	-	38
Uliilin	14	2	1	-	1	18
Kabupaten Merauke	246	2.223	53	11	2	2.535

Sumber/Source: Kementerian Agama Kabupaten Merauke/ Ministry Religion of Merauke Regency

Tabel 4.3.4 Jumlah Jemaah Haji yang Berangkat ke Mekkah dari Kabupaten Merauke, 2022
Table Number of Moslem Pilgrim Departed to Mecca from Merauke Regency, 2022

Kecamatan Subdistrict	Laki laki Male	Perempuan Female	Jumlah Total
(1)	(2)	(3)	(4)
Kimaam	-	-	-
Tabonji	-	-	-
Waan	-	-	-
Ilwayab	-	-	-
Okaba	-	-	-
Tubang	-	-	-
Ngguti	-	-	-
Kaptel	-	-	-
Kurik	2	5	7
Animha	-	-	-
Malind	-	-	-
Merauke	19	23	42
Naukenjerai	-	-	-
Semangga	2	3	5
Tanah Miring	1	1	2
Jagebob	-	-	-
Sota	-	-	-
Muting	-	-	-
Elikobel	-	-	-
Ulilin	-	-	-
Kabupaten Merauke	24	32	56

Sumber/Source: Kementerian Agama Kabupaten Merauke/ Ministry Religion of Merauke Regency

4.4 KRIMINALITAS CRIMINALITY

Tabel 4.4.1 Jumlah Kecelakaan Lalu Lintas, Korban, Jumlah Kerugian, Pelanggaran dan Denda di Kabupaten Merauke, 2018 - 2022
Number of Traffic Accident, Victim, Material Loss, Offence, and Fine in Merauke Regency, 2018 - 2022

Rincian Item	2018	2019	2020	2021	2022
(1)	(2)	(3)	(4)	(5)	(6)
Jumlah Kecelakaan/ Number of Accident	246	326	269	188	277
Jumlah Korban/ Number of Victim	486	536	386	317	481
a. Meninggal Dunia/ <i>Dead</i>	40	32	21	23	32
b. Luka Berat/ <i>Badly Injure</i>	95	122	108	97	174
c. Luka Ringan/ <i>Lightly Injure</i>	351	382	257	197	275
Kerugian Material/ Material Loss (000 Rp)	2.614.200	1.713.300	1.194.032	94.760	1.284.600
Pelanggaran/<i>Offences</i>	2.707	4.201	2.482	949	1.213
Denda/<i>Fine (000 Rp)</i>	-	-	-	-	-

Sumber/Source: Satuan Lalu Lintas Kabupaten Merauke

Tabel 4.4.2 Jumlah Perkara Pidana Umum dan Khusus yang Diterima dan Diselesaikan Kejaksaan Negeri Merauke, 2022 (kasus)
Table Number of General and Special Criminal Cases Were Reported and Solved by Prosecutor State of Merauke, 2022 (cases)

Rentang Waktu Time Range	Pidana Umum General Criminal	Pidana Khusus Spesific Criminal	Jumlah Total
(1)	(2)	(3)	(4)
Sisa tahun lalu Rest of last year	31	2	33
Masuk tahun ini Affairs in this year	202	4	206
Jumlah tahun ini Total in this year	202	6	208
Diselesaikan Finished	164	4	168
Sisa tahun ini Rest of this year	38	2	40

Sumber/Source: Kejaksaan Negeri Merauke/Public Prosecutor of Merauke

Tabel 4.4.3 Jumlah Perkara Pidana, Perdata, Lalu Lintas yang Masuk dan Diputuskan Pengadilan Negeri Merauke, 2022 (kasus)
Table Number of Criminal Law Were Reported and Finished by Government Civil Court of Merauke, 2022 (cases)

Rentang Waktu Time Range	Perkara Pidana Criminal Law	Perkara Perdata Civil Law	Perkara Pidana Lalu Lintas Traffic Criminal Law	Jumlah Total
(1)	(2)	(3)	(4)	
Sisa tahun lalu Rest of last year	29	27	0	56
Masuk tahun ini Affairs in this year	201	321	1091	1.613
Jumlah tahun ini Total in this year	230	348	1091	1.669
Diselesaikan Finished	193	319	1091	1.603
Sisa tahun ini Rest of this year	37	29	0	66

Sumber/Source: Kejaksaan Negeri Merauke/Public Prosecutor of Merauke

Tabel 4.4.4. Jumlah Narapidana dan Tahanan Titipan di Lembaga Pemasyarakatan Kelas IIB Menurut Jenis Kelamin dan Bulan di Kabupaten Merauke, 2022
Number of Prisoner and Accused Prisoner in Prison Institution by Sex and Month in Merauke Regency, 2022

Bulan Months	Narapidana Prisoner		Tahanan Titipan Custody Prisoner		Jumlah Total	
	Laki-laki Male	Perempuan Female	Laki-laki Male	Perempuan Female	Laki-laki Male	Perempuan Female
(1)	(2)	(3)	(4)	(5)	(6)	(7)
Januari/ January
Februari/ February
Maret/ March
April/ April
Mei/ May
Juni/ June
Juli/ July
Agustus/ August
September/ September
Oktober/ October
Nopember/ November
Desember/ December
Kabupaten Merauke

Sumber/Source: Lembaga Pemasyarakatan Kabupaten Merauke/Prison of Merauke Regency

Catatan/Note : Data tidak tersedia/Data is not available

Tabel 4.4.5. Jumlah Narapidana dari Putusan Pengadilan Menurut Bulan dan Jenis Kelamin di Kabupaten Merauke, 2022
Table **Number of Prisoner from Decision Court by Month and Sex in Merauke Regency, 2022**

Bulan Months	Dewasa Adults		Anak-anak Children		Jumlah Total	
	Laki-laki Male	Perempuan Female	Laki-laki Male	Perempuan Female	Laki-laki Male	Perempuan Female
(1)	(2)	(3)	(4)	(5)	(6)	(7)
Januari/ January
Februari/ February
Maret/ March
April/ April
Mei/ May
Juni/ June
Juli/ July
Agustus/ August
September/ September
Oktober/ October
Nopember/ November
Desember/ December
Kabupaten Merauke

Sumber/Source: Lembaga Pemasyarakatan Kabupaten Merauke/Prison of Merauke Regency

Catatan/Note: Data tidak tersedia/Data is not available

Tabel 4.4.6. Jumlah Narapidana Lembaga Pemasyarakatan Menurut Jenis Kejahatan dan Jenis Kelamin di Kabupaten Merauke, 2022
Number of Prisoner by Type of Crime and Sex in Merauke Regency, 2022

Jenis Kejahatan <i>Type of Crimes</i>	Dewasa <i>Adults</i>		Anak-anak <i>Children</i>		Jumlah <i>Total</i>	
	Laki-laki <i>Male</i>	Perempuan <i>Female</i>	Laki-laki <i>Male</i>	Perempuan <i>Female</i>	Laki-laki <i>Male</i>	Perempuan <i>Female</i>
(1)	(2)	(3)	(4)	(5)	(6)	(7)
Kesusilaan/ <i>Decency</i>
Perjudian/ <i>Gambling</i>
Pembunuhan/ <i>Homicide</i>
Penganiayaan/ <i>Persecution</i>
Pencurian/ <i>Theft</i>
Memeras/ <i>Blackmail</i>
Penipuan/ <i>Fraud</i>
Merusak barang/ <i>Damaging Goods</i>
Narkotika/ <i>Narcotics</i>
Korupsi/ <i>Corruption</i>
Penyelundupan/ <i>Smuggling</i>
Lain-lain/ <i>Others</i>
Kabupaten Merauke

Sumber/Source: Lembaga Pemasyarakatan Kabupaten Merauke/Prison of Merauke Regency

Catatan/Note : Data tidak tersedia/Data is not available

Tabel 4.4.7. Jumlah Kekerasan Terhadap Perempuan dan Anak di Kabupaten Merauke, 2022 (kasus)
Number of Violence Against Women and Children in Merauke Regency, 2022 (cases)

Jenis Kekerasan Type of Violence	Sumber Data/Data source		
	Polres Police Service	P2TP2A	Badan Pemberdayaan Perempuan Women Empowerment Office
(1)	(22)	(23)	(24)
Kekerasan Fisik/Physical Violence	0	0	0
Kekerasan Psikis/Psychological Violence	0	0	0
Kekerasan Ekonomi/Economic Violence	0	0	0
Kekerasan Pemerkosaan/Violation	0	0	0
Kekerasan Pelecehan Seksual/Sexual Harassment	0	0	0
Kekerasan Dalam Rumah Tangga/ Domestic Violence	13	0	24
Kekerasan Berat/Heavy Violence	0	0	0
Kekerasan Terhadap Hak Perempuan/ Violence of Women Right	0	0	32
Kekerasan di Bidang Hukum, Politik dan Pendidikan /Violence of Law, Politics and Education	0	0	0
Kekerasan Trafiking/Trafficking Violence	0	0	0
KDRT dengan Pelaku Anggota TNI/ POLRI/Domestic Violence by Military Personnel	0	0	0
Kekerasan terhadap Anak/Violence of Child	12	0	32
Jumlah/Total	25	0	88

Sumber/Source: Dinas Pemberdayaan Perempuan, Perlindungan Anak, Pengendalian Penduduk dan Keluarga Berencana Kabupaten Merauke

4.5 KEMISKINAN POVERTY

Tabel 4.5.1. Garis Kemiskinan dan Penduduk Miskin di Kabupaten Merauke, 2010-2022
Table Percentage of Household Population by Improved Sanitation in Merauke Regency, 2010-2022

Tahun Year	Garis Kemiskinan Poverty Line (rupiah)	Penduduk Miskin Poor Residents	
		Jumlah Total (000)	Persentase Percentage (%)
(1)	(2)	(3)	(4)
2010	230.729	28,60	14,54
2011	241.904	27,59	14,54
2012	253.987	26,79	12,95
2013	261.300	26,00	12,33
2014	275.008	21,87	10,20
2015	294.257	23,96	11,10
2016	310.420	24,28	11,08
2017	342.842	24,06	10,81
2018	345.965	23,72	10,54
2019	346.502	23,49	10,35
2020	366.296	22,89	10,03
2021	387.443	23,83	10,16
2022

Sumber/Source: BPS, Survei Sosial Ekonomi Nasional (Susenas)/BPS-Statistics Indonesia, National Socioeconomic Survey

<https://meraukekab.bps.go.id>

BAB
Chapter
5

**PERTANIAN, KEHUTANAN,
PETERNAKAN DAN PERIKANAN**

Agriculture, Forestry, Livestock and Fishery

PRODUKSI TANAMAN PANGAN DIRINCI
MENURUT KOMODITAS (TON)

Jagung
X

Padi
X

Talas
4.736,60

Ubi Kayu
9.370,85

Ubi Jalar
8.384,56



@bpsmerauke

merauekab.bps.go.id

PENJELASAN TEKNIS

1. Lahan sawah adalah lahan pertanian yang berpetak-petak dan dibatasi oleh pematang (galangan), saluran untuk menahan/ menyalurkan air, yang biasanya ditanami padi sawah tanpa memandang dari mana diperoleh atau status lahan tersebut. Lahan yang dimaksud termasuk lahan yang terdaftar di Pajak Bumi Bangunan, luran Pembangunan Daerah, lahan bengkok, lahan serobotan, lahan rawa yang ditanami padi dan lahan bekas tanaman tahunan yang telah dijadikan sawah, baik yang ditanami padi, palawija atau tanaman semusim lainnya.
2. Tegal/Kebun adalah lahan pertanian bukan sawah (lahan kering) yang ditanami tanaman semusim atau tahunan dan terpisah dengan halaman sekitar rumah serta penggunaannya tidak berpindah pindah.
3. Ladang/Huma adalah lahan pertanian bukan sawah (lahan kering) yang biasanya ditanami tanaman semusim dan penggunaannya hanya semusim atau dua musim, kemudian akan ditinggalkan bila sudah tidak subur lagi (berpindah-pindah). Kemungkinan lahan ini beberapa tahun kemudian akan dikerjakan kembali jika sudah subur.

TECHNICAL NOTES

1. *Wetland is agricultural land that separated by small dykes to resist water, where the main crop is usually wetland paddy without considering where it is got from or the status of the land. It includes the land that is registered at land income tax office, regional development contribution, 'bengkok' land, illegal ownership, swamps for rice cultivation, and annual crop land mark that has been used as rice field, which are both planted with paddy, secondary crops or the other seasonal crops.*
2. *Dry field/Garden is an dryland (unirrigated land) which is planted with seasonal or annual crops and separately from the yard around the house without shifting.*
3. *Unirrigated agricultural field / Shifting cultivation land is dryland (unirrigated land) that usually is cultivated for seasonal crops and utilized only for one or two seasons, then it will be left when it is not fertile (shifting). Maybe, this land will be used again in a few years if it has been fertile.*

4. Lahan yang sementara tidak diusahakan adalah lahan yang biasanya diusahakan tetapi untuk sementara (lebih dari 1 (satu) tahun tetapi kurang dari atau sama dengan 2 (dua) tahun) tidak diusahakan, termasuk lahan sawah yang tidak diusahakan selama lebih dari 2 (dua) tahun.
 5. Data pokok tanaman pangan yang dikumpulkan adalah luas panen dan produktivitas (hasil per hektar). Produksi tanaman pangan merupakan hasil perkalian antara luas panen dengan produktivitas. Pengumpulan data luas panen dilakukan setiap bulan dengan pendekatan area kecamatan di seluruh wilayah Indonesia. Pengumpulan data produktivitas dilakukan melalui pengukuran langsung pada plot ubinan berukuran 2½ m x 2½ m. Pengumpulan data produktivitas dilakukan setiap subround (empat bulanan) pada waktu panen petani.
 6. Data produksi padi dan palawija yang disajikan adalah dalam kualitas: gabah kering giling (padi), pipilan kering (jagung), biji kering (kedelai dan kacang tanah), dan umbi basah (ubi kayu dan ubi jalar).
4. *Temporarily unused land is land that is regularly used but temporarily (more than a year but less or equal than two years) is unused, it includes wetland that is not cultivated more than two years.*
 5. *The main food crops data collected consists of harvested area and productivity (yield per hectare). Food crops production is generated by harvested area multiplied by productivity. The harvested area data is collected every month using sub district area approach in all sub district in Indonesia. The productivity data collection is conducted by a direct measurement in 2½m x 2½m crop cutting plot. The productivity measurement is conducted in every subround (four monthly) at the time when farmers are harvesting their crops.*
 6. *Production of paddy and secondary crops data are presented in the form of: dry unhusked rice (paddy), dry loose maize (maize), dry shells crops (soybeans and peanuts), and fresh roots (cassava and sweet potatoes).*

7. Tanaman sayuran dan buah-buahan semusim

Tanaman sayuran semusim adalah tanaman sumber vitamin, garam mineral dan lain-lain yang dikonsumsi dari bagian tanaman yang berupa daun, bunga, buah, dan umbinya, yang berumur kurang dari satu tahun.

Tanaman buah-buahan semusim adalah tanaman sumber vitamin, garam mineral, dan lain-lain yang dikonsumsi dari bagian tanaman yang berupa buah, berumur kurang dari satu tahun, tidak berbentuk pohon/rumpuntetapi menjalar dan berbatang lunak.

8. Tanaman buah-buahan dan sayuran tahunan

Tanaman buah-buahan tahunan adalah tanaman sumber vitamin, garam mineral, dan lain-lain yang dikonsumsi dari bagian tanaman yang berupa buah dan merupakan tanaman tahunan.

Tanaman sayuran tahunan adalah tanaman sumber vitamin, garam mineral, dan lain-lain yang dikonsumsi dari bagian tanaman yang berupa daun dan atau buah yang berumur lebih dari satu tahun.

7. *Seasonal vegetable and fruit plants*

Seasonal vegetable plants are plants which are the sources of vitamin, mineral salt, etc, consumed from the part of the plant in the form of leaf, flower, fruit, and root with the age of less than one year.

Seasonal fruit plants are plants which are the sources of vitamin, mineral salt, etc, consumed from the part of the plant in the form of fruits. These plants are creeps with the age of less than one year.

8. *Annual fruit and vegetable plants*

Annual fruit plants are plants which are the sources of vitamin, contained mineral salt, etc, consumed from the part of plant in the form of fruit and more than one year of age.

Annual vegetable plants are plants which are the sources of vitamin, contained mineral salt, etc, consumed from the part of the plant in the form of vegetable and more than one year of age.

9. Tanaman biofarmaka adalah tanaman yang bermanfaat untuk obat-obatan, kosmetik, dan kesehatan yang dikonsumsi atau digunakan dari bagian-bagian tanaman seperti daun, batang, buah, umbi (rimpang) ataupun akar.
 10. Tanaman hias adalah tanaman yang mempunyai nilai keindahan baik bentuk, warna daun, tajuk maupun bunganya, sering digunakan untuk penghias pekarangan dan lain sebagainya.
 11. Luas panen tanaman hortikultura adalah luas tanaman sayuran, buah-buahan, biofarmaka, dan tanaman hias yang diambil hasilnya/dipanen pada periode pelaporan.
 12. Luas panen untuk tanaman sayuran adalah luas tanaman yang dipanen sekaligus/habis/dibongkar dan luas tanaman yang dipanen berkali-kali (lebih dari satu kali)/belum habis.
- Tanaman yang dipanen sekaligus/habis/dibongkar adalah tanaman yang sehabis panen langsung dibongkar/dicabut, terdiri dari bawang merah, bawang putih, bawang daun, kentang, kol/kubis, kembang kol, petsai/sawi, wortel, lobak, dan kacang merah.
9. *Medicinal plants are plants which are useful for medicine. It is consumed from part of the plant such as leaf, flower, fruit, tuber, and root.*
 10. *Ornamental plants are plants which have a beauty value, either in shape, colour of leaf or crown of flower, and they are often used as a yard decorator.*
 11. *Harvested area of horticulture is area which vegetable, fruit, medicinal and ornamental plant of crop harvested during the period of report.*
 12. *Harvested area of vegetables is area of entirely plant harvested/demolished and plant harvested several times/undemolished.*
 13. *Entirely plants harvested/demolished are plants usually harvested once and demolished to be substituted by other plants, consisting of: shallots, garlic, leeks, potato, cabbage, cauli flower, mustard green, carrots, chinese radish, and red kidney beans.*

Tanaman yang dipanen berkali-kali (lebih dari satu kali)/belum habis adalah tanaman yang pemanenannya lebih dari satu kali dan biasanya dibongkar apabila panen terakhir sudah tidak memadai lagi, terdiri dari: kacang panjang, cabe besar, cabe rawit, jamur, tomat, terung, buncis, ketimun, labu siam, kangkung, bayam, melon, semangka, dan blewah.

Plants harvested several times/undemolished are plants usually harvested more than once and demolished in the case that the last harvest was economically not profitable. They consist of: yard long beans, chili, small chili, mushroom, tomatoes, egg plant, fresh beans, cucumber, pumpkin/chajota, swamp cabbage, spinach, melon, watermelon, and blewah .

13. Produksi hortikultura adalah hasil menurut bentuk produk dari setiap tanaman sayuran, buah-buahan, biofarmaka dan tanaman hias yang diambil berdasarkan luas yang dipanen/tanaman yang menghasilkan pada bulan/triwulan laporan.

13. *Horticulture production is the standard production quantity form of vegetable, fruit, medicinal and ornamental plant based on harvested area/the number of production plants reported monthly/quarterly.*

14. Data perkebunan besar dikumpulkan oleh BPS setiap bulan secara lengkap (sensus bulanan) dengan sistem surat pos. Khusus untuk tanaman kelapa, cengkeh, dan kapok, datanya diperoleh dari Direktorat Jenderal Perkebunan. Data perkebunan rakyat juga diperoleh dari Direktorat Jenderal Perkebunan.

14. *Data on estates are collected by the BPS every month on complete basis through a mailing system. Data on coconut, clove, and kapok, as well as on smallholder plantation, are acquired from the Directorate General of Estates.*

15. Penghitungan luas tanaman perkebunan besar adalah pada keadaan akhir tahun dan tidak termasuk yang luasnya kurang dari 5 hektar.

15. *Planted areas of estates refer to condition at the end of the year, and exclude areas less than 5 hectares.*

16. Bentuk produksi perkebunan adalah; karet kering (karet), daun kering (teh dan tembakau), biji kering (kopi dan coklat), kulit kering (kayu manis dan kina), serat kering (rami), bunga kering (cengkeh), refined sugar (tebu dari perkebunan besar), gula mangkok (tebu dari perkebunan rakyat), ekivalen kopra (kopra), biji dan bunga (pala) serta minyak daun (sereh).
16. *Production of estates crops are follows: dry rubber (rubber); dry leaves (tea and tobacco); dry beans (coffee and cocoa); dry bark (cassia vera and cinchona); dry fibre (rosella); dry flowers/buds (cloves); refined sugar (sugar cane from estate); cup sugar (sugar cane from smallholders); copra (copra); seeds and buds (nutmeg); and leaf oil (citronella).*
17. Persediaan akhir tahun produksi perkebunan besar bukan merupakan cadangan penyangga (buffer stock).
17. *The production availability of estates at the end of year is not the buffer stock.*
18. Data Statistik Kehutanan sebagian besar merupakan data sekunder yang bersumber dari Kementerian Kehutanan.
18. *Most of forestry statistics are secondary data obtained from the Ministry of Forestry.*
19. Kawasan hutan adalah wilayah tertentu yang berupa hutan, yang ditunjuk dan atau ditetapkan oleh pemerintah untuk dipertahankan keberadaannya sebagai hutan tetap. Hal ini untuk menjamin kepastian hukum mengenai status kawasan hutan, letak batas dan luas suatu wilayah tertentu yang sudah ditunjuk menjadi kawasan hutan tetap.
19. *Forest Area is a specific territory of forest ecosystem determined and or decided by the government as a permanent forest. Such decision is important to maintain the size of forest area and to ensure its legitimation and boundary demarcation of permanent forest.*
20. Kawasan hutan Indonesia ditetapkan oleh Menteri Kehutanan dalam bentuk Surat Keputusan Menteri Kehutanan tentang Penunjukan Kawasan
20. *Indonesian forest area is determined by the Minister of Forestry in the format of Ministerial Decree on the Designation of Provincial Forest Area and Inland*

Hutan dan Perairan Provinsi. Penunjukan Kawasan Hutan ini disusun berdasarkan hasil pemaduserasian antara Rencana Tata Ruang Wilayah Provinsi (RTRWP) dengan Tata Guna Hutan Kesepakatan (TGHK).

Water, Coastal and Marine Ecosystem. The designation of Forest Area is formulated based on integrated and harmonized of Provincial Spatial Planning (RTRWP) and Forest Land Use by Concensus (TGHK).

21. Penunjukan kawasan hutan mencakup pula kawasan perairan yang menjadi bagian dari Kawasan Suaka Alam (KSA) dan Kawasan Pelestarian Alam (KPA).
 22. Kawasan Suaka Alam (KSA) adalah kawasan dengan ciri khas tertentu, baik di darat maupun di perairan yang mempunyai fungsi pokok sebagai kawasan pengawetan keanekaragaman tumbuhan dan satwa serta ekosistemnya, yang juga berfungsi sebagai wilayah sistem penyangga kehidupan.
 23. Kawasan Pelestarian Alam (KPA) adalah kawasan dengan ciri khas tertentu, baik di darat maupun di perairan yang mempunyai fungsi pokok perlindungan sistem penyangga kehidupan, pengawetan keanekaragaman jenis tumbuhan dan satwa, serta pemanfaatan secara lestari sumber daya alam hayati dan ekosistemnya.
 24. Berdasarkan Undang-Undang No. 41 Tahun 1999 tentang Kehutanan, kawasan hutan dibagi ke dalam kelompok Hutan
21. *The designation of forest area in some cases also cover inland water, coastal and marine ecosystem that may become part of Sanctuary Reserve Area (KSA) and Nature Conservation Area (KPA).*
 22. *A Sanctuary Reserve Area is a specific terrestrial or aquatic area having specific criteria for preserving biodiversity plant and animal as well as ecosystem, which also serve as life support system.*
 23. *A Nature Conservation area is a specific terrestrial or aquatic area whose main function is to serve life support system and preserve diversity of plant and animal species, as well as to provide a sustainable utilization of living resources and their ecosystems.*
 24. *In accordance to the Act on Forestry No. 41/1999, forest area is categorized as Conservation Forest, Protection Forest and Production*

Konservasi, Hutan Lindung, dan Hutan Produksi. Forest.

25. Hutan Konservasi adalah kawasan hutan dengan ciri khas tertentu, yang mempunyai fungsi pokok pengawetan keanekaragaman tumbuhan dan satwa serta ekosistemnya.
25. *Conservation Forest is a forest area having specific characteristic established for the purposes of conservation of animal and plant species as well as their ecosystem.*
26. Hutan Lindung adalah kawasan hutan yang mempunyai fungsi pokok sebagai perlindungan sistem penyangga kehidupan untuk mengatur tata air, mencegah banjir, mengendalikan erosi, mencegah intrusi air laut, dan memelihara kesuburan tanah.
26. *Protection Forest is a forest area designated to serve life support system, maintain hydrological system, prevent of flood, erosion control, seawater intrusion, and maintain soil fertility.*
27. Hutan Produksi adalah kawasan hutan yang mempunyai fungsi pokok memproduksi hasil hutan. Hutan produksi terdiri dari Hutan Produksi Tetap (HP), Hutan Produksi Terbatas (HPT), dan Hutan Produksi yang dapat dikonversi.
27. *Production Forest is a forest area designated mainly to promote sustainable forest production. Production forest is classified as permanent production forest, limited production forest, and convertible production forest.*
28. Hutan Konservasi terdiri dari: Kawasan suaka alam berupa Cagar Alam (CA) dan Suaka Margasatwa (SM); kawasan pelestarian alam berupa Taman Nasional (TN), Taman Hutan Raya (THR), dan Taman Wisata Alam (TWA); Taman Buru (TB). Taman Buru adalah kawasan hutan yang ditetapkan sebagai tempat wisata berburu.
28. *Conservation Forest is divided into: Sanctuary Reserve area consists of Strict Nature Reserve and Wildlife Sanctuary. Nature conservation area consists of National Park (TN), Grand Forest Park (THR), and Nature Recreation Park (TWA); Game Hunting Park (TB). Game Hunting Park is forest area devoted for game hunting recreation.*

29. Penetapan lahan kritis mengacu pada lahan yang telah sangat rusak karena kehilangan penutupan vegetasinya, sehingga kehilangan atau berkurang fungsinya sebagai penahan air, pengendali erosi, siklus hara, pengatur iklim mikro, dan retensi karbon. Berdasarkan kondisi vegetasinya, kondisi lahan dapat diklasifikasikan sebagai: sangat kritis, kritis, agak kritis, potensial kritis, dan kondisi normal.
29. *Critical land refers to a piece of land severely damaged due to lost of its vegetation coverso that its functions as water retention, erosion control, nutrient cycling, micro climate regulator and carbon retention are completely depleted. Based upon its vegetation condition, the land could be classified as: very critical, critical, slight critical, potential critical, and normal condition.*
30. Reboisasi atau rehabilitasi hutan bertujuan untuk menghutankan kembali kawasan hutan yang kritis di wilayah daerah aliran sungai (DAS) yang dilaksanakan bersama masyarakat secara partisipatif.
30. *Reforestation or forest rehabilitation is intended to rehabilitate the critical land inside forest area or watershed to improve their ecological and hydrological functions. The activities were conducted with active participation of local communities who live nearby the target area.*
31. Pemanfaatan hasil hutan kayu adalah segala bentuk usaha yang memanfaatkan dan mengusahakan hasil hutan kayu dengan tidak merusak lingkungan dan tidak mengurangi fungsi pokok hutan. Kegiatan ini hanya dapat dilaksanakan pada areal hutan yang memiliki potensi untuk dilakukan kegiatan pemanfaatan hasil hutan kayu dan dapat dilaksanakan setelah diperoleh izin usaha.
31. *Commercial utilization of timber as forest product is activities to utilize timber without destructing the environment and undermining the main functions of the forest area. Those activities could only be executed in forest area with high commercial timber value with license.*
32. Izin Usaha Pemanfaatan Hasil Hutan Kayu (IUPHHK) pada hutan alam adalah izin untuk memanfaatkan hutan produksi yang kegiatannya terdiri dari
32. *The license to commercially utilize timber in natural forest is license to utilize production forest for which the activities consist of harvesting or felling, planting,*

pemanenan atau penebangan, penanaman, pemeliharaan, pengamanan, pengolahan, dan pemasaran hasil hutan kayu. IUPHHK dapat diberikan kepada perorangan, koperasi, badan usaha swasta, dan BUMN/BUMD.

tending, protecting, processing, and marketing. The license could be granted to individuals, cooperatives, private companies, state-owned enterprises/local government-owned enterprises.

33. Produksi hasil hutan utama yang dihasilkan dari hutan adalah kayu bulat. Produksi kayu bulat ini dihasilkan dari hutan alam melalui kegiatan perusahaan Hak Pengusahaan Hutan (HPH/IUPHHK), kegiatan ijin pemanfaatan kayu (IPK) dalam rangka pembukaan wilayah hutan, pembangunan Hutan Tanaman Industri (HTI), serta kegiatan hutan rakyat.

33. *The main product of commercial forest operation is log. The log is harvested from various sources such as natural forest granted to concessionaires (IUPHHK/HPH), land clearing activities (IPK), industrial forest plantation (HTI) and community forest.*

34. Kayu Gergajian merupakan kayu hasil konversi kayu bulat dengan menggunakan mesin gergaji, mempunyai bentuk yang teratur dengan sisi-sisi sejajar dan sudut-sudutnya siku dengan ketebalan tidak lebih dari 6 cm dan kadar air tidak lebih dari 18 persen. Kayu gergajian yang diolah langsung dari kayu bulat, wajib didukung dengan dokumen yang sah.

34. *Sawn Timber Constitutes a sawmill product derived from logs as raw material. The product is characterized with regular forms having parallel sides at right angle to each other, thickness not more than 6 cm and moisture content not to exceed 18 percent. Sawn timber produced directly from logs must be certified by a legal document.*

35. Kayu Lapis adalah panel kayu yang tersusun dari lapisan veneer dibagian luarnya, sedangkan dibagian intinya (core) bisa berupa veneer atau material lain, diikat dengan lem kemudian di-

35. *Plywood is wood panel consisting of layers pressed together in between veneers; the core may be veneer or some other material, bound together with glue and pressed tightly together to make a strong panel. Included to this*

press (ditekan) sedemikian rupa sehingga menjadi panel yang kuat. Termasuk dalam artian ini adalah kayu lapis yang dilapisi lagi dengan material lain.

definition is plywood covered with other materials.

36. Data populasi ternak bersumber dari Direktorat Jenderal Peternakan dan Kesehatan Hewan Kementerian Pertanian, sedangkan jumlah pemotongan ternak merupakan hasil Survei Laporan Pemotongan Ternak. Pengumpulan data pemotongan ternak dilakukan secara lengkap setiap triwulan di seluruh Rumah Potong Hewan (RPH) dan Tempat Pemotongan Hewan (TPH) yang ada di Indonesia. Pada tahun 2013 jumlah Dokumen RPH/TPH hasil pencacahan yang diolah sebanyak 4.033.
36. *Data of domestic livestock population are obtain from the Directorate General of Livestock and Animal Health Service, while data on the number of animals slaughtered are based on the quarterly survey conducted by BPS. This survey is a complete enumeration on all slaughterhouses and abattoirs in Indonesia. There are 4.033 covered in 2013.*
37. Data statistik perikanan merupakan data sekunder yang bersumber dari Direktorat Jenderal Perikanan Tangkap dan Direktorat Jenderal Budidaya. Statistik perikanan dibedakan atas data Perikanan Tangkap dan Perikanan Budidaya. Perikanan Tangkap diklasifikasikan atas penangkapan ikan di laut dan penangkapan ikan di perairan umum. Perikanan Budidaya diklasifikasikan atas jenis budidaya yaitu budidaya laut, tambak, kolam, karamba, jaring apung, dan sawah.
37. *Fishery Statistics are secondary data obtained from the Directorate General of Capture Fisheries and Directorate General of Aquaculture. Fishery statistics are categorized into capture fisheries and aquaculture. Capture fisheries are further classified into marine capture fisheries and inland open water capture fisheries. Aquaculture are further classified into several types of culture: marine culture, brackish water pond, fresh water pond, cage, floating net, and fish breeding in paddy fields.*

38. Rumah Tangga Perikanan Tangkap adalah rumah tangga yang melakukan kegiatan penangkapan ikan/binatang air lainnya/tanaman air dengan tujuan sebagian/seluruh hasilnya untuk dijual.
38. *A capture fishery household is a household conducting activities in catching fishes/other aquatic animals/aquatic plants, for which the products are wholly or partly to be sold.*
39. Rumah Tangga Perikanan Budidaya adalah rumah tangga yang melakukan kegiatan budidaya ikan/binatang air lainnya/tanaman air dengan tujuan sebagian/seluruh hasilnya untuk dijual.
39. *An aquaculture fishery household is a household conducting activities in culturing fishes/other aquatic animals/aquatic plants, for which the products are wholly or partly to be sold. different types of parameters.*

<https://meraukekab.go.id>

ULASAN

Tanaman pangan

1. Kabupaten Merauke adalah penghasil tanaman padi terbesar di Provinsi Papua. Pada tahun 2022 Luas Panen padi sebesar 54.612,25 (ha), Produksi padi 219.044,42 (ton) dengan produktivitas padi 4,01 ton/ha.

Hortikultura

2. Di tahun 2022 tanaman sayuran semusim dengan luas panen terbesar adalah cabai rawit yaitu sebesar 370,4 (ha), disusul tomat dengan luas panen 153 (ha).

Perkebunan

3. Pada tahun 2022 tanaman perkebunan yang banyak dihasilkan di Kabupaten Merauke adalah tanaman kelapa Sawit dengan produksi tanaman tersebut adalah sebesar 170.461.419,08 ton dan luas tanam seluas 80.200,53 ha. Kecamatan Ulilin merupakan kecamatan dengan luas tanam kelapa sawit terluas yaitu sebesar 47.884,82 ha.

Kehutanan

4. Di tahun 2022 Luas Taman Nasional, Swaka Margasatwa, Suaka Alam/ Taman Wisata dan Cagar Alam di Kabupaten Merauke, 949.112,25 (ha) dan luas hutan di Kabupaten Merauke seluas 4.812.903 ha. Luas ini tidak mengalami perubahan sejak tahun 2014 yang lalu.

DESCRIPTION

Food Crops

1. Merauke Regency is largest rice producer in Papua Province. In the year of 2022 Paddy harvested area of 54,612.25 (ha), Paddy production 219,044.42 (tons) with a rice productivity of 4.01 tons/ha.

Holticulture

2. In 2022 seasonal vegetable plants with the largest harvested area are cayenne pepper, which is 370,4 (ha), followed by tomatoes with a harvested area of 153 (ha).

Plantation

3. In 2022 estate crops that most produced in Merauke Regency was palm oil with total production of that crops was 170,461,419.08 tons and total area was 80,200.53 ha. Ulilin sub-district is the sub-district with the largest palm oil planting area, namely 47,884.82 ha.

Forestry

4. In 2022 National Park Area, Wild Live Reserve, Nature Preserve and Realin Pledge in Merauke Regency, 949,112.25 (ha) and total area of forest in Merauke Regency was 4.812.903 ha. This total area was not changing since last 2014.

Peternakan

5. Pada tahun 2022 jumlah hewan ternak di Kabupaten Merauke mencapai hingga 76.165 ekor. Jumlah ini didominasi oleh sapi potong sebesar 57 persen. Selain ternak, di Kabupaten Merauke juga terdapat populasi unggas yang mencapai hingga 2.893.560 ekor dengan dominasi oleh ayam kampung sebanyak 2.075.619 ekor.

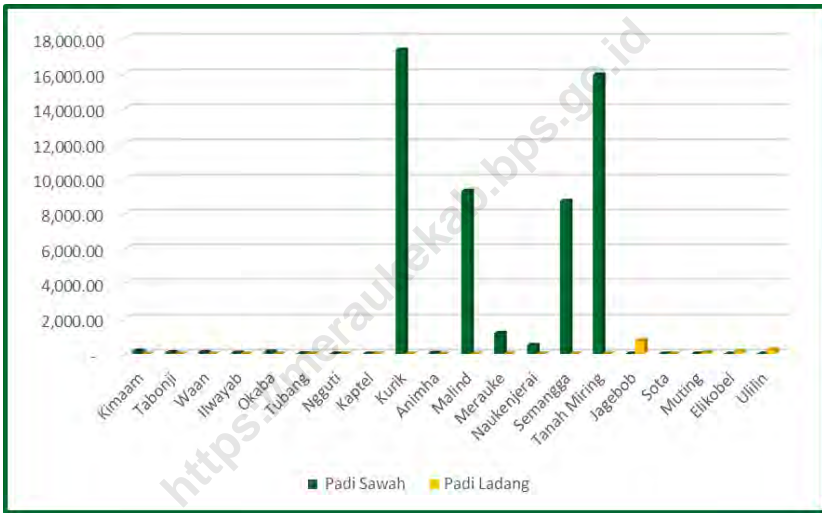
Livestock

5. In 2022, the number of livestock in Merauke Regency will reach up to 76.165 . This number is dominated by beef cattle by 57 percent. Apart from livestock, Merauke Regency also has a poultry population of up to 2.893.560 birds, dominated by free range chickens of 2.075.619.

<https://meraukekab.bps.go.id>

Gambar 5.1
Figures

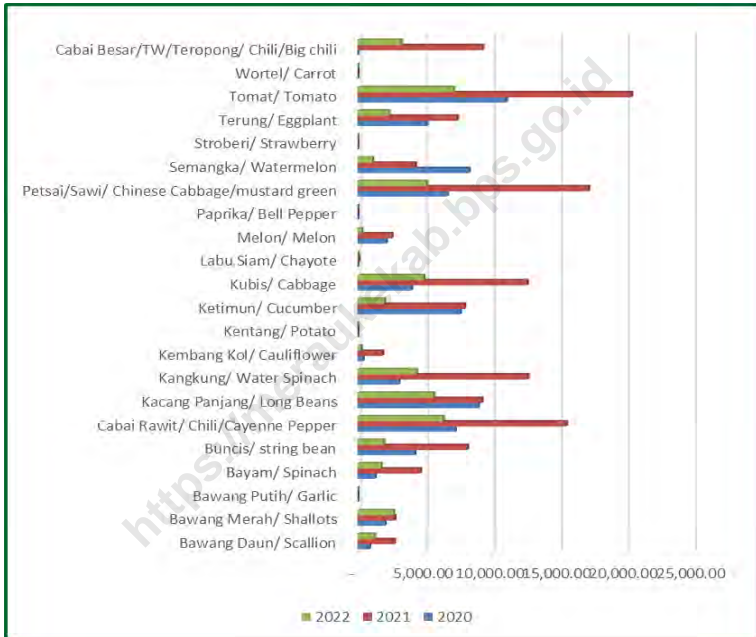
Luas Panen Padi Menurut Kecamatan di Kabupaten Merauke, 2022
Harvested Area of Paddy by Subdistrict in Merauke Regency, 2022



Sumber/Source: Dinas Tanaman Pangan, Hortikultura dan Perkebunan Kabupaten Merauke/ Food Crops Service of Merauke Regency

Gambar 5.2
Figures

Produksi Tanaman Sayuran Menurut Kecamatan dan Jenis Tanaman (Kuintal), 2020-2022
Production of Vegetables by Subdistrict and Kind of Plant (Quintal), 2020-2022



Sumber/Source: BPS, Statistik Pertanian Hortikultura SPH-SBS/BPS-Statistics Indonesia, Agricultural Statistic for Horticulture SPH-SBS

5.1 PERTANIAN, KEHUTANAN, PETERNAKAN, DAN PERIKANAN AGRICULTURE, FORESTRY, LIVESTOCK, AND FISHERY

Tabel 5.1.1 Luas Tanam Padi Sawah dan Padi Ladang Menurut Kecamatan di Kabupaten Merauke, 2022
Planted Area of Wetland and Dryland Paddy by Subdistrict in Merauke Regency, 2022

Kecamatan Subdistrict	Padi Sawah Wetland Paddy	Padi Ladang Dryland Paddy
(1)	(2)	(3)
Kimaam	160,00	-
Tabonji	77,25	-
Waan	89,00	-
Ilwayab	45,00	-
Okaba	113,00	-
Tubang	8,00	-
Ngguti	-	-
Kaptel	1,00	-
Kurik	17.424,00	-
Animha	38,50	-
Malind	9.917,50	-
Merauke	1.180,75	-
Naukenjerai	490,00	-
Semangga	8.847,00	-
Tanah Miring	16.116,00	-
Jagebob	-	752,75
Sota	1,00	-
Muting	-	57,00
Elikobel	-	134,00
Ulilin	-	223,00
Kabupaten Merauke	54.508	1.166,75

Catatan/Note: ...

Sumber/Source: Dinas Tanaman Pangan, Hortikultura dan Perkebunan Kabupaten Merauke/ Food Crops Service of Merauke Regency

Tabel 5.1.2 Luas Panen Padi Sawah dan Padi Ladang Menurut Kecamatan di Kabupaten Merauke, 2022
Table Harvested Area of Wetland and Dryland Paddy by Subdistrict in Merauke Regency, 2022

Kecamatan Subdistrict	Padi Sawah Wetland Paddy	Padi Ladang Dryland Paddy
(1)	(2)	(3)
Kimaam	160,00	-
Tabonji	77,25	-
Waan	89,00	-
Ilwayab	45,00	-
Okaba	113,00	-
Tubang	8,00	-
Ngguti	-	-
Kaptel	1,00	-
Kurik	17.335,00	-
Animha	38,50	-
Malind	9.285,00	-
Merauke	1.170,75	-
Naukenjerai	490,00	-
Semangga	8.711,00	-
Tanah Miring	15.921,00	-
Jagebob	-	752,75
Sota	1,00	-
Muting	-	57,00
Elikobel	-	134,00
Ulilik	-	223,00
Kabupaten Merauke	53.446	1.166,75

Catatan/Note: ...

Sumber/Source: Dinas Tanaman Pangan, Hortikultura dan Perkebunan Kabupaten Merauke/ Food Crops Service of Merauke Regency

Tabel 5.1.3 Luas Panen, Produksi¹, dan Produktivitas Padi Menurut Kecamatan di Kabupaten Merauke, 2022
Table Harvested Area, Production, and Productivity of Paddy by Subdistrict in Merauke Regency, 2022

Kecamatan Subdistrict	Luas Tanam (ha) Plant Area (ha)	Luas Panen (ha) Harvested Area (ha)	Produksi (ton) Production (ton)	Produktivitas (ton/ha) Productivity (ton/ ha)
(1)		(2)	(3)	(4)
Kimaam	160,00	160,00	560,00	3,50
Tabonji	77,25	77,25	239,48	3,10
Waan	89,00	89,00	226,95	3,55
Ilwayab	45,00	45,00	119,25	2,65
Okaba	113,00	113,00	350,30	3,10
Tubang	8,00	8,00	20,00	2,50
Ngguti	-	-	-	-
Kaptel	1,00	1,00	2,50	2,50
Kurik	17.424,00	17.335,00	77.660,80	4,48
Animha	38,50	38,50	139,37	3,62
Malind	9.917,50	9.285,00	35.747,25	3,85
Merauke	1.180,75	1.170,75	4.870,32	4,16
Naukenjerai	490,00	490,00	1.666,00	3,40
Semangga	8.847,00	8.711,00	28.310,75	3,25
Tanah Miring	16.116,00	15.921,00	64.639,26	4,06
Jagebob	752,75	752,75	3.048,64	4,05
Sota	1,00	1,00	3,10	3,10
Muting	57,00	57,00	190,95	3,35
Elikobel	134,00	134,00	469,00	3,50
Uliin	223,00	223,00	780,50	3,50
Kabupaten Merauke	55.674,75	54.612,25	219.044,42	4.01

Catatan/Note: ...¹Gabah Kering Panen (GKP)

Sumber/Source: Dinas Tanaman Pangan, Hortikultura dan Perkebunan Kabupaten Merauke/ Food Crops Service of Merauke Regency

Tabel 5.1.4 **Produksi Padi¹ dan Beras Menurut Kecamatan (ha), 2022**
Table **Paddy and Rice Production ¹ by Subdistrict (ha), 2022**

Kecamatan Subdistrict	Produksi Padi (ton GKG) Paddy Production (ton GKG)	Produksi Padi Setara Beras (ton) Rice Equivalent Production (ton)
(1)	(2)	(3)
Kimaam	448,00	228,48
Tabonji	191,58	97,71
Waan	181,56	92,60
Ilwayab	95,40	48,65
Okaba	280,24	142,92
Tubang	16,00	8,16
Ngguti	-	-
Kaptel	2,00	1,02
Kurik	62.128,64	31.685,61
Animha	111,50	56,86
Malind	28.597,80	14.584,88
Merauke	3.896,26	1.987,09
Naukenjerai	1.332,80	679,73
Semangga	22.648,60	11.550,79
Tanah Miring	51.711,41	26.372,82
Jagebob	2.438,91	1.243,84
Sota	2,48	1,26
Muting	152,76	77,91
Elikobel	375,20	191,35
Ulilin	624,40	318,44
Kabupaten Merauke	175.235,54	89.370,12

Catatan/Note: ¹ Kualitas produksi gabah kering giling/The production is in term of dry unhusked paddy
 ... Data tidak tersedia/ Data is not available

Sumber/Source: BPS, Laporan Statistik Pertanian (SP) Tanaman Pangan/BPS-Statistics Indonesia, Agriculture Statistic Report of Food

Tabel 5.1.5 Luas Tanam, Luas Panen, Produksi, dan Produktivitas Jagung Menurut Kecamatan di Kabupaten Merauke, 2022
Table Plant Area, Harvested Area, Production, and Productivity of Corn by Subdistrict in Merauke Regency, 2022

Kecamatan Subdistrict	Luas Tanam (ha) Plant Area (ha)	Luas Panen (ha) Harvested Area (ha)	Produksi (ton) Production (ton)	Produktivitas (ton/ha) Productivity (ton/ha)
(1)	(2)	(3)	(4)	(5)
Kimaam	-	-	-	-
Tabonji	-	-	-	-
Waan	-	-	-	-
Ilwayab	-	-	-	-
Okaba	19	19	57	3,00
Tubang	-	-	-	-
Ngguti	-	-	-	-
Kaptel	-	-	-	-
Kurik	389	389	1.787	4,59
Animha	10	10	33	3,50
Malind	261	261	1.160	4,45
Merauke	208	208	936	4,50
Naukenjerai	182	182	750	4,12
Semangga	479	479	2.192	4,58
Tanah Miring	482	482	2.174	4,51
Jagebob	390	390	1.599	4,10
Sota	99	99	354	3,59
Muting	242	242	935	3,87
Elikobel	223	223	789	3,54
Uliilin	218	218	772	3,54
Kabupaten Merauke	3.200	3.200	13.536	4,23

Catatan/Note: ...

Sumber/Source: Dinas Tanaman Pangan, Hortikultura dan Perkebunan Kabupaten Merauke/ Food Crops Service of Merauke Regency

Tabel 5.1.6 **Luas Tanam, Luas Panen, Produksi, dan Produktivitas Kedelai Menurut Kecamatan di Kabupaten Merauke, 2022**
Table **Plant Area, Harvested Area, Production, and Productivity of Soybeans by Subdistrict in Merauke Regency, 2022**

Kecamatan Subdistrict	Luas Tanam (ha) Plant Area (ha)	Luas Panen (ha) Harvested Area (ha)	Produksi (ton) Production (ton)	Produktivitas (ton/ha) Productivity (ton/ha)
(1)	(2)	(3)	(4)	(5)
Kimaam	-	-	-	-
Tabonji	-	-	-	-
Waan	-	-	-	-
Ilwayab	-	-	-	-
Okaba	-	-	-	-
Tubang	-	-	-	-
Ngguti	-	-	-	-
Kaptel	-	-	-	-
Kurik	4,25	4,25	8,29	195
Animha	-	-	-	-
Malind	4,75	4,75	9,26	195
Merauke	-	-	-	-
Naukenjerai	-	-	-	-
Semangga	0,25	0,25	0,48	192
Tanah Miring	2,00	2,00	3,74	187
Jagebob	19,50	19,50	39,00	200
Sota	-	-	-	-
Muting	1,50	1,50	2,55	170
Elikobel	3,50	3,50	6,13	175
Uliilin	-	-	-	-
Kabupaten Merauke	35,75	35,75	69,45	194

Catatan/Note: ...

Sumber/Source: Dinas Tanaman Pangan, Hortikultura dan Perkebunan Kabupaten Merauke/Food Crops Service of Merauke Regency

Tabel 5.1.7
Table**Luas Tanam, Luas Panen, Produksi, dan Produktivitas Ubi Kayu Menurut Kecamatan di Kabupaten Merauke, 2022**
Plant Area, Harvested Area, Production, and Productivity of Cassava by Subdistrict in Merauke Regency, 2022

Kecamatan Subdistrict	Luas Tanam (ha) Plant Area (ha)	Luas Panen (ha) Harvested Area (ha)	Produksi (ton) Production (ton)	Produktivitas (ton/ha) Productivity (ton/ha)
(1)	(2)	(3)	(4)	(5)
Kimaam	14,50	14,50	232,00	16,00
Tabonji	15,00	15,00	247,50	16,50
Waan	16,00	16,00	264,00	16,50
Ilwayab	6,50	6,50	107,25	16,50
Okaba	46,00	46,00	713,00	15,50
Tubang	21,00	21,00	323,40	15,40
Ngguti	11,50	11,50	172,50	15,00
Kaptel	11,50	11,50	178,25	15,50
Kurik	33,55	33,55	637,45	19,00
Animha	9,00	9,00	135,00	15,00
Malind	15,50	15,50	341,00	22,00
Merauke	15,50	15,50	248,00	16,00
Naukenjerai	42,50	42,50	595,00	14,00
Semangga	22,00	22,00	330,00	15,00
Tanah Miring	47,00	47,00	846,00	18,00
Jagebob	79,25	79,25	1.585,00	20,00
Sota	27,00	27,00	513,00	19,00
Muting	30,50	30,50	457,50	15,00
Elikobel	29,75	29,75	595,00	20,00
Ulilin	34,00	34,00	850,00	25,00
Kabupaten Merauke	527,55	527,55	9.370,85	17.76

Catatan/Note: ...

Sumber/Source: Dinas Tanaman Pangan, Hortikultura dan Perkebunan Kabupaten Merauke/Food Crops Service of Merauke Regency

Tabel 5.1.6 Luas Tanam, Luas Panen, Produksi, dan Produktivitas Ubi Jalar Menurut Kecamatan di Kabupaten Merauke, 2022
Table Plant Area, Harvested Area, Production, and Productivity of Sweet Potatoes by Subdistrict in Merauke Regency, 2022

Kecamatan Subdistrict	Luas Tanam (ha) Plant Area (ha)	Luas Panen (ha) Harvested Area (ha)	Produksi (ton) Production (ton)	Produktivitas (ton/ha) Productivity (ton/ha)
(1)	(2)	(3)	(4)	(5)
Kimaam	5,50	5,50	74,25	13,50
Tabonji	12,50	12,50	162,50	13,00
Waan	8,00	8,00	104,00	13,00
Ilwayab	18,00	18,00	238,50	13,25
Okaba	36,50	36,50	474,50	13,00
Tubang	2,75	2,75	35,75	13,00
Ngguti	7,75	7,75	89,13	11,50
Kaptel	2,00	2,00	23,00	11,50
Kurik	18,00	18,00	234,00	13,00
Animha	27,00	27,00	297,00	11,00
Malind	17,50	17,50	210,00	12,00
Merauke	14,00	14,00	149,80	10,70
Naukenjerai	27,50	27,50	308,00	11,20
Semangga	14,00	14,00	168,00	12,00
Tanah Miring	243,50	243,50	3.165,50	13,00
Jagebob	53,50	53,50	695,50	13,00
Sota	15,75	15,75	189,00	12,00
Muting	50,00	50,00	625,00	12,50
Elikobel	36,50	36,50	438,00	12,00
Ulilin	56,25	56,25	703,13	12,50
Kabupaten Merauke	666,50	666,50	8.384,56	12,58

Catatan/Note: ...

Sumber/Source: Dinas Tanaman Pangan, Hortikultura dan Perkebunan Kabupaten Merauke/Food Crops Service of Merauke Regency

Tabel 5.1.6 Luas Tanam, Luas Panen, Produksi, dan Produktivitas Talas Menurut Kecamatan di Kabupaten Merauke, 2022
Table Plant Area, Harvested Area, Production, and Productivity of Taro by Subdistrict in Merauke Regency, 2022

Kecamatan Subdistrict	Luas Tanam (ha) Plant Area (ha)	Luas Panen (ha) Harvested Area (ha)	Produksi (ton) Production (ton)	Produktivitas (ton/ha) Productivity (ton/ha)
(1)	(2)	(3)	(4)	(5)
Kimaam	16,50	16,50	206,25	12,50
Tabonji	14,00	14,00	175,00	12,50
Waan	10,00	10,00	125,00	12,50
Ilwayab	20,00	20,00	210,00	10,50
Okaba	27,50	27,50	330,00	12,00
Tubang	5,00	5,00	51,25	10,25
Ngguti	4,25	4,25	42,50	10,00
Kaptel	5,75	5,75	57,50	10,00
Kurik	14,65	14,65	190,45	13,00
Animha	17,50	17,50	192,50	11,00
Malind	21,50	21,50	258,00	12,00
Merauke	19,50	19,50	234,00	12,00
Naukenjerai	22,00	22,00	246,40	11,20
Semangga	2,50	2,50	30,00	12,00
Tanah Miring	22,50	22,50	247,50	11,00
Jagebob	64,50	64,50	838,50	13,00
Sota	27,00	27,00	297,00	11,00
Muting	27,50	27,50	316,25	11,50
Elikobel	24,00	24,00	276,00	11,50
Uliilin	37,50	37,50	412,50	11,00
Kabupaten Merauke	403,65	403,65	4.736,60	11.73

Catatan/Note: ...

Sumber/Source: Dinas Tanaman Pangan, Hortikultura dan Perkebunan Kabupaten Merauke/Food Crops Service of Merauke Regency

Tabel 5.1.6 Luas Tanam, Luas Panen, Produksi, dan Produktivitas Gembili Menurut Kecamatan di Kabupaten Merauke, 2022
Table Plant Area, Harvested Area, Production, and Productivity of Gembili by Subdistrict in Merauke Regency, 2022

Kecamatan Subdistrict	Luas Tanam (ha) Plant Area (ha)	Luas Panen (ha) Harvested Area (ha)	Produksi (ton) Production (ton)	Produktivitas (ton/ha) Productivity (ton/ha)
(1)	(2)	(3)	(4)	(5)
Kimaam	15,00	15,00	180,00	12,00
Tabonji	14,00	14,00	175,00	12,50
Waan	6,00	6,00	75,00	12,50
Ilwayab	5,25	5,25	57,75	11,00
Okaba	26,00	26,00	30,00	12,00
Tubang	0,75	0,75	-	11,00
Ngguti	4,50	4,50	-	11,00
Kaptel	7,00	7,00	-	11,00
Kurik	-	-	-	-
Animha	3,00	3,00	34,50	11,50
Malind	-	-	-	-
Merauke	8,75	8,75	109,73	12,54
Naukenjerai	27,00	27,00	302,40	11,20
Semangga	2,50	2,50	-	10,50
Tanah Miring	7,00	7,00	-	10,45
Jagebob	3,50	3,50	38,50	11,00
Sota	53,50	53,50	678,38	12,68
Muting	5,00	5,00	55,00	11,00
Elikobel	8,75	8,75	91,88	10,50
Uliilin	0,50	0,50	5,50	11,00
Kabupaten Merauke	198,00	198,00	1.833,64	9.26

Catatan/Note: ...

Sumber/Source: Dinas Tanaman Pangan, Hortikultura dan Perkebunan Kabupaten Merauke/Food Crops Service of Merauke Regency

Tabel 5.1.7 Luas Tanam, Luas Panen, Produksi, dan Produktivitas Kacang Tanah Menurut Kecamatan di Kabupaten Merauke, 2022
Table Plant Area, Harvested Area, Production, and Productivity of Peanuts by Subdistrict in Merauke Regency, 2022

Kecamatan Subdistrict	Luas Tanam (ha) Plant Area (ha)	Luas Panen (ha) Harvested Area (ha)	Produksi (ton) Production (ton)	Produktivitas (ton/ha) Productivity (ton/ha)
(1)	(2)	(3)	(4)	(5)
Kimaam	-	-	-	-
Tabonji	-	-	-	-
Waan	-	-	-	-
Ilwayab	-	-	-	-
Okaba	2,00	2,00	-	-
Tubang	-	-	-	-
Ngguti	-	-	-	-
Kaptel	-	-	-	-
Kurik	21,95	21,95	43,90	2,00
Animha	-	-	-	-
Malind	126,75	126,75	278,85	2,20
Merauke	2,00	2,00	4,60	2,30
Naukenjerai	2,00	2,00	4,80	2,40
Semangga	5,00	5,00	11,50	2,30
Tanah Miring	10,00	10,00	19,00	1,90
Jagebob	246,50	246,50	616,25	2,50
Sota	1,00	1,00	2,20	2,20
Muting	12,75	12,75	24,23	1,90
Elikobel	29,00	29,00	69,60	2,40
Uliilin	17,00	17,00	33,15	1,95
Kabupaten Merauke	475,95	475,95	1.108,08	2.33

Catatan/Note: ...

Sumber/Source: Dinas Tanaman Pangan, Hortikultura dan Perkebunan Kabupaten Merauke/Food Crops Service of Merauke Regency

Tabel 5.1.8 Luas Tanam, Luas Panen, Produksi, dan Produktivitas Kacang Hijau Menurut Kecamatan di Kabupaten Merauke, 2022
Table Planted Area,Harvested Area, Production, and Productivity of Green Beans by Subdistrict in Merauke Regency, 2022

Kecamatan Subdistrict	Luas Tanam (ha) Plant Area (ha)	Luas Panen (ha) Harvested Area (ha)	Produksi (ton) Production (ton)	Produktivitas (ton/ha) Productivity (ton/ha)
(1)	(2)	(3)	(4)	(5)
Kimaam	-	-	-	-
Tabonji	-	-	-	-
Waan	-	-	-	-
Ilwayab	-	-	-	-
Okaba	0,50	0,50	0,75	1,50
Tubang	-	-	-	-
Ngguti	-	-	-	-
Kaptel	-	-	-	-
Kurik	5,75	5,75	10,93	1,90
Animha	-	-	-	-
Malind	8,00	8,00	15,60	1,95
Merauke	4,50	4,50	7,65	1,70
Naukenjerai	10,00	10,00	18,00	1,80
Semangga	3,00	3,00	5,70	1,90
Tanah Miring	4,50	4,50	8,10	1,80
Jagebob	14,75	14,75	29,50	2,00
Sota	-	-	-	-
Muting	-	-	-	-
Elikobel	5,00	5,00	9,00	1,80
Ulilin	8,25	8,25	14,85	1,80
Kabupaten Merauke	64,25	64,25	120,08	1.87

Catatan/Note: ...

Sumber/Source: Dinas Tanaman Pangan, Hortikultura dan Perkebunan Kabupaten Merauke/Food Crops Service of Merauke Regency

5.2 HORTIKULTURA

HORTICULTURE

Tabel 5.2.1 **Luas Panen Tanaman Sayuran Menurut Kecamatan dan Jenis Tanaman (ha), 2022**
Table 5.2.1 **Harvested Area of Vegetables by Subdistrict and Kind of Plant (ha), 2022**

Kecamatan Subdistrict	Bawang Merah Shallots	Cabe Rawit Chili Pepper	Cabe Merah Cayenne Pepper
(1)	(2)	(3)	(4)
Kimaam	-	0,75	-
Tabonji	-	0,15	-
Waan	-	-	-
Ilwayab	-	0,50	-
Okaba	-	2,50	-
Tubang	-	0,25	-
Ngguti	-	0,25	-
Kaptel	-	1,00	-
Kurik	-	15,25	-
Animha	-	0,50	-
Malind	5,13	70,00	15
Merauke	0,74	25,50	1
Naukenjerai	-	15,00	-
Semangga	-	70,00	1
Tanah Miring	16,50	45,00	3
Jagebob	-	30,50	-
Sota	1,00	60,50	8
Muting	-	5,50	2
Elikobel	-	4,75	3
Uliiin	-	22,50	2
Kabupaten Merauke	23,37	370,40	35

Lanjutan Tabel/*Continued Table 5.2.1*

Kecamatan Subdistrict	Kubis Cabbage	Sawi/Petsai Chinese Cabbage	Tomat Tomatoes
(1)	(5)	(6)	(7)
Kimaam	-	-	1,00
Tabonji	-	-	0,50
Waan	-	-	0,25
Ilwayab	-	-	1,50
Okaba	-	-	2,50
Tubang	-	-	-
Ngguti	-	-	-
Kaptel	-	-	-
Kurik	1,00	-	-
Animha	-	-	0,75
Malind	18,50	25,13	17,86
Merauke	7,00	4,00	4,47
Naukenjerai	-	-	1,50
Semangga	5,00	2,50	8,00
Tanah Miring	1,50	1,00	9,00
Jagebob	1,00	1,00	1,50
Sota	5,00	1,00	88,50
Muting	2,00	0,50	3,00
Elikobel	1,00	-	7,20
Ulilin	5,00	4,50	6,00
Kabupaten Merauke	47,00	39,63	153,53

Lanjutan Tabel/*Continued Table 5.2.1*

Kecamatan <i>Subdistrict</i>	Kentang <i>Potato</i>	Terong <i>Eggplant</i>	Buncis <i>Bean</i>
(1)	(8)	(9)	(10)
Kimaam	-	-	-
Tabonji	-	-	-
Waan	-	-	-
Ilwayab	-	-	-
Okaba	-	-	-
Tubang	-	-	-
Ngguti	-	-	-
Kaptel	-	-	-
Kurik	-	-	-
Animha	-	1	-
Malind	-	7	3
Merauke	-	4	-
Naukenjerai	-	-	-
Semangga	-	2	2
Tanah Miring	-	1	4
Jagebob	-	1	1
Sota	-	1	9
Muting	-	2	2
Elikobel	-	3	-
Ulilin	-	2	1
Kabupaten Merauke	-	24	22

Lanjutan Tabel/*Continued Table 5.2.1*

Kecamatan <i>Subdistrict</i>	Kangkung <i>Water Spinach</i>	Kacang Panjang <i>String Bean</i>	Bayam <i>Spinach</i>
(1)	(11)	(12)	(13)
Kimaam	-	1	-
Tabonji	-	-	-
Waan	-	-	-
Ilwayab	1	1	-
Okaba	1	1	1
Tubang	-	-	-
Ngguti	-	-	-
Kaptel	-	-	-
Kurik	-	-	1
Animha	1	-	1
Malind	1	11	-
Merauke	-	3	5
Naukenjerai	1	1	1
Semangga	2	4	-
Tanah Miring	2	5	-
Jagebob	1	4	-
Sota	3	-	-
Muting	5	2	5
Elikobel	5	2	2
Ulilin	5	3	3
Kabupaten Merauke	28	38	19

Lanjutan Tabel/*Continued Table 5.2.1*

Kecamatan <i>Subdistrict</i>	Ketimun <i>Cucumber</i>	Semangka <i>Watermelon</i>
(1)	(14)	(15)
Kimaam	-	-
Tabonji	-	-
Waan	-	-
Ilwayab	-	-
Okaba	-	-
Tubang	-	-
Ngguti	-	-
Kaptel	-	-
Kurik	-	-
Animha	-	-
Malind	4	8
Merauke	1	-
Naukenjerai	-	-
Semangga	2	1
Tanah Miring	4	-
Jagebob	1	-
Sota	-	-
Muting	-	-
Elikobel	1	-
Ulilin	2	2
Kabupaten Merauke	15	11

Catatan/*Note*: ...Sumber/*Source*: Dinas Tanaman Pangan, Hortikultura dan Perkebunan Kabupaten Merauke/*Food Crops Service of Merauke Regency*

Tabel 5.2.2 **Produksi Tanaman Sayuran Menurut Kecamatan dan Jenis Tanaman (Kuintal), 2022**
Production of Vegetables by Subdistrict and Kind of Plant (Quintal), 2022

Kecamatan Subdistrict	Bawang Merah Shallots	Cabe Rawit Chili Pepper	Kembang Kol Cauliflower
(1)	(2)	(3)	(4)
Kimaam	-	1	-
Tabonji	-	1	-
Waan	-	-	-
Ilwayab	-	1	-
Okaba	-	1	-
Tubang	-	-	-
Ngguti	-	-	-
Kaptel	-	-	-
Kurik	-	-	-
Animha	-	-	-
Malind	-	20	-
Merauke	1	4	1
Naukenjerai	-	1	-
Semangga	-	2	1
Tanah Miring	21	7	-
Jagebob	8	9	-
Sota	-	14	8
Muting	-	4	-
Elikobel	-	3	-
Ulilin	-	6	3
Kabupaten Merauke	30	74	13

Lanjutan Tabel/*Continued Table 5.2.2*

Kecamatan <i>Subdistrict</i>	Kubis <i>Cabbage</i>	Sawi/Petsai <i>Chinese Cabbage</i>	Tomat <i>Tomatoes</i>
(1)	(5)	(6)	(7)
Kimaam	-	-	1
Tabonji	-	-	-
Waan	-	-	-
Ilwayab	-	-	1
Okaba	-	1	-
Tubang	-	-	-
Ngguti	-	-	-
Kaptel	-	-	-
Kurik	-	1	-
Animha	-	-	1
Malind	15	5	6
Merauke	4	-	1
Naukenjerai	-	-	-
Semangga	3	5	2
Tanah Miring	1	1	2
Jagebob	1	-	-
Sota	-	-	29
Muting	-	-	2
Elikobel	-	-	4
Uliilin	-	2	4
Kabupaten Merauke	24	15	53

Lanjutan Tabel/*Continued Table 5.2.2*

Kecamatan <i>Subdistrict</i>	Melon <i>Melon</i>	Terong <i>Eggplant</i>	Buncis <i>Bean</i>
(1)	(8)	(9)	(10)
Kimaam	-	-	-
Tabonji	-	-	-
Waan	-	-	-
Ilwayab	-	-	-
Okaba	-	-	-
Tubang	-	-	-
Ngguti	-	-	-
Kaptel	-	-	-
Kurik	-	-	-
Animha	-	1	-
Malind	1	7	3
Merauke	-	4	-
Naukenjerai	-	-	-
Semangga	2	2	2
Tanah Miring	-	1	4
Jagebob	-	1	1
Sota	-	1	9
Muting	-	2	2
Elikobel	-	3	-
Uliilin	-	2	1
Kabupaten Merauke	3	24	22

Lanjutan Tabel/Continued Table 5.2.2

Kecamatan Subdistrict	Kangkung Water Spinach	Kacang Panjang String Bean	Bayam Spinach
(1)	(11)	(12)	(13)
Kimaam	-	1	-
Tabonji	-	-	-
Waan	-	-	-
Ilwayab	1	1	-
Okaba	1	1	1
Tubang	-	-	-
Ngguti	-	-	-
Kaptel	-	-	-
Kurik	-	-	1
Animha	1	-	1
Malind	1	11	-
Merauke	-	3	5
Naukenjerai	1	1	1
Semangga	2	4	-
Tanah Miring	2	5	-
Jagebob	1	4	-
Sota	3	-	-
Muting	5	2	5
Elikobel	5	2	2
Uliilin	5	3	3
Kabupaten Merauke	28	38	19

Lanjutan Tabel/Continued Table 5.2.2

Kecamatan Subdistrict	Ketimun Cucumber	Semangka Watermelon
(1)	(14)	(15)
Kimaam	-	-
Tabonji	-	-
Waan	-	-
Ilwayab	-	-
Okaba	-	-
Tubang	-	-
Ngguti	-	-
Kaptel	-	-
Kurik	-	-
Animha	-	-
Malind	4	8
Merauke	1	-
Naukenjerai	-	-
Semangga	2	1
Tanah Miring	4	-
Jagebob	1	-
Sota	-	-
Muting	-	-
Elikobel	1	-
Ulilin	2	2
Kabupaten Merauke	15	11

Catatan/Note: ...

Sumber/Source: Dinas Tanaman Pangan, Hortikultura dan Perkebunan Kabupaten Merauke/Food Crops Service of Merauke Regency

Tabel
Table 5.2.3

**Produksi Tanaman Sayuran dan Buah–Buahan Semusim
Menurut Jenis Tanaman (Kuintal), 2020–2022**
*Production of Seasonal Vegetables and Fruits by Kind of
Plant (Quintal), 2020–2022*

Jenis Tanaman <i>Kind of Plants</i>	Satuan <i>Unit</i>	2020	2021	2022
(1)	(2)	(3)	(4)	(5)
Bawang Daun/ <i>Scallion</i>	ha	6	20	9
Bawang Merah/ <i>Shallots</i>	ha	21	31	30
Bawang Putih/ <i>Garlic</i>	ha	-	-	-
Bayam/ <i>Spinach</i>	ha	15	48	18
Buncis/ <i>string bean</i>	ha	23	44	21
Cabai Rawit/ <i>Chili/Cayenne Pepper</i>	ha	79	158	71
Kacang Panjang/ <i>Long Beans</i>	ha	61	86	37
Kangkung/ <i>Water Spinach</i>	ha	27	124	43
Kembang Kol/ <i>Cauliflower</i>	ha	3	30	13
Kentang/ <i>Potato</i>	ha	-	-	-
Ketimun/ <i>Cucumber</i>	ha	40	42	14
Kubis/ <i>Cabbage</i>	ha	16	51	28
Labu Siam/ <i>Chayote</i>	ha	1	13	2
Melon/ <i>Melon</i>	ha	11	26	3
Paprika/ <i>Bell Pepper</i>	ha	-	-	-
Petsai/Sawi/ <i>Chinese Cabbage/ mustard green</i>	ha	42	102	32
Semangka/ <i>Watermelon</i>	ha	40	43	11
Stroberi/ <i>Strawberry</i>	ha	-	-	-
Terung/ <i>Eggplant</i>	ha	38	57	24
Tomat/ <i>Tomato</i>	ha	39	75	55
Wortel/ <i>Carrot</i>	ha	-	0	-
Cabai Besar/TW/Teropong/ <i>Chili/ Big chili</i>	ha	...	90	34

Sumber/Source: BPS, Statistik Pertanian Hortikultura SPH/ BPS-Statistics Indonesia, Agricultural Statistic for Horticulture SPH

Tabel 5.2.4 **Produksi Tanaman Sayuran dan Buah–Buahan Semusim Menurut Jenis Tanaman (Kuintal), 2020–2022**
Production of Seasonal Vegetables and Fruits by Kind of Plant (Quintal), 2020–2022

Jenis Tanaman <i>Kind of Plants</i>	Satuan <i>Unit</i>	2020	2021	2022
(1)	(2)	(3)	(4)	(5)
Bawang Daun/ <i>Scallion</i>	kw/ qui	882	2 744	1 256
Bawang Merah/ <i>Shallots</i>	kw/ qui	2 040	2 768	2 677
Bawang Putih/ <i>Garlic</i>	kw/ qui	-	-	-
Bayam/ <i>Spinach</i>	kw/ qui	1 298	4 685	1 752
Buncis/ <i>string bean</i>	kw/ qui	4 251	8 182	1 932
Cabai Rawit/ <i>Chili/Cayenne Pepper</i>	kw/ qui	7 276	15 544	6 370
Kacang Panjang/ <i>Long Beans</i>	kw/ qui	8 990	9 252	5 678
Kangkung/ <i>Water Spinach</i>	kw/ qui	3 071	12 697	4 372
Kembang Kol/ <i>Cauliflower</i>	kw/ qui	400	1 849	260
Kentang/ <i>Potato</i>	kw/ qui	-	-	-
Ketimun/ <i>Cucumber</i>	kw/ qui	7 647	7 984	1 987
Kubis/ <i>Cabbage</i>	kw/ qui	4 009	12 647	4 920
Labu Siam/ <i>Chayote</i>	kw/ qui	4	82	26
Melon/ <i>Melon</i>	kw/ qui	2 125	2 550	300
Paprika/ <i>Bell Pepper</i>	kw/ qui	-	-	-
Petsai/Sawi/ <i>Chinese Cabbage/ mustard green</i>	kw/ qui	6 662	17 225	5 144
Semangka/ <i>Watermelon</i>	kw/ qui	8 295	4 300	1 100
Stroberi/ <i>Strawberry</i>	kw/ qui	-	-	-
Terung/ <i>Eggplant</i>	kw/ qui	5 165	7 433	2 330
Tomat/ <i>Tomato</i>	kw/ qui	11 085	20 420	7 159
Wortel/ <i>Carrot</i>	kw/ qui	-	8	-
Cabai Besar/TW/Teropong/ <i>Chili/ Big chili</i>	kw/ qui	...	9 330	3 283

Sumber/Source: BPS, Statistik Pertanian Hortikultura SPH/ BPS-Statistics Indonesia, Agricultural Statistic for Horticulture SPH

5.3 PERKEBUNAN ESTATE CROPS

Tabel 5.3.1 Luas Areal Tanaman Perkebunan Menurut Kecamatan dan Jenis Tanaman (ha), 2021 dan 2022
Planted Area of Estate Crops by Subdistrict and Type of Crops (ha), 2021 dan 2022

Kecamatan Subdistrict (1)	Kelapa Sawit/Oil Palm		Kelapa/Coconut	
	2021 (2)	2022 (3)	2021 (4)	2022 (5)
Kimaam	-	-	164,00	164,00
Tabonji	-	-	75,00	75,00
Waan	-	-	150,00	150,00
Ilwayab	-	-	30,00	30,00
Okaba	-	-	3.325,00	3.325,00
Tubang	-	-	50,00	50,00
Ngguti	18.693,71	18.693,71	45,00	45,00
Kaptel	-	-	55,00	55,00
Kurik	-	-	375,00	375,00
Animha	-	-	60,00	60,00
Malind	-	-	760,00	760,00
Merauke	-	-	184,70	184,70
Naukenjerai	-	-	505,00	505,00
Semangga	-	-	233,00	233,00
Tanah Miring	-	-	52,00	52,00
Jagebob	-	-	246,00	246,00
Sota	-	-	32,00	32,00
Muting	8.618,00	8.618,00	127,00	127,00
Elikobel	5.004,0	5.004,0	85,00	85,00
Uliilin	47.884,82	47.884,82	105,00	105,00
Kabupaten Merauke	80.200,53	80.200,53	6.658,70	6.658,70

Lanjutan Tabel/Continued Table 5.3.1

Kecamatan Subdistrict	Karet/Rubber		Kopi/Coffee	
	2021	2022	2021	2022
(1)	(6)	(7)	(8)	(9)
Kimaam	-	-	-	-
Tabonji	-	-	-	-
Waan	-	-	-	-
Ilwayab	-	-	-	-
Okaba	-	-	-	-
Tubang	-	-	-	-
Ngguti	-	-	-	-
Kaptel	-	-	-	-
Kurik	-	-	-	-
Animha	-	-	-	-
Malind	-	-	-	-
Merauke	-	-	-	-
Naukenjerai	-	-	-	-
Semangga	-	-	-	-
Tanah Miring	35,00	35,00	-	-
Jagebob	345,00	345,00	1,125	1.125
Sota	42,00	42,00	0,125	0,125
Muting	173,00	173,00	0,250	6,50
Elikobel	197,00	197,00	-	-
Ulilin	145,50	145,50	-	-
Kabupaten Merauke	937,50	937,50	1,5	7.75

Lanjutan Tabel/*Continued Table* 5.3.1

Kecamatan Subdistrict	Kakao/Cocoa		Tebu/Sugar cane	
	2021	2022	2021	2022
(1)	(10)	(11)	(12)	(13)
Kimaam	-	-	-	-
Tabonji	-	-	-	-
Waan	-	-	-	-
Ilwayab	-	-	-	-
Okaba	-	-	-	-
Tubang	-	-	-	-
Ngguti	-	-	-	-
Kaptel	-	-	-	-
Kurik	-	-	-	-
Animha	-	-	-	-
Malind	-	-	-	-
Merauke	-	-	-	-
Naukenjerai	-	-	-	-
Semangga	-	-	-	-
Tanah Miring	-	-	-	-
Jagebob	-	-	-	-
Sota	-	-	-	-
Muting	-	-	-	-
Elikobel	-	-	-	-
Ulilin	-	-	-	-
Kabupaten Merauke	-	-	-	-

Lanjutan Tabel/Continued Table 5.3.1

Kecamatan Subdistrict	Lada/Pepper		Vanila/Vanilla	
	2021	2022	2021	2022
(1)	(14)	(15)	(16)	(17)
Kimaam	-	...	-	...
Tabonji	-	...	-	...
Waan	-	...	-	...
Ilwayab	-	...	-	...
Okaba	-	...	-	...
Tubang	-	...	-	...
Ngguti	-	...	-	...
Kaptel	-	...	-	...
Kurik	-	...	-	...
Animha	-	...	-	...
Malind	-	...	-	...
Merauke	-	...	-	...
Naukenjerai	-	...	-	...
Semangga	-	...	-	...
Tanah Miring	-	...	-	...
Jagebob	2,00	...	-	...
Sota	-	...	6,00	...
Muting	9,00	...	1,00	...
Elikobel	-	...	-	...
Ulilin	7,00	...	-	...
Kabupaten Merauke	18,00	...	7,00	...

Lanjutan Tabel/*Continued Table 5.3.1*

Kecamatan Subdistrict	Jambu Mete/ <i>Cashew</i>		Pinang/ <i>Arace Nut</i>	
	2021	2022	2021	2022
(1)	(18)	(19)	(20)	(21)
Kimaam	141,00	...	6,00	...
Tabonji	-	...	5,00	...
Waan	-	...	25,00	...
Ilwayab	-	...	5,00	...
Okaba	138,00	...	10,00	...
Tubang	-	...	10,00	...
Ngguti	-	...	-	...
Kaptel	-	...	-	...
Kurik	-	...	3,00	...
Animha	200,00	...	5,00	...
Malind	100,00	...	8,50	...
Merauke	-	...	1,00	...
Naukenjerai	2,00	...	17,00	...
Semangga	-	...	21,00	...
Tanah Miring	5,00	...	3,00	...
Jagebob	304,00	...	3,00	...
Sota	10,00	...	2,00	...
Muting	-	...	3,00	...
Elikobel	2,00	...	9,00	...
Ulilin	-	...	4,00	...
Kabupaten Merauke	902,00	...	140,50	...

Catatan/*Note*: ...Sumber/*Source*: Dinas Tanaman Pangan, Hortikultura dan Perkebunan Kabupaten Merauke/*Directorate General of Estates*

Lanjutan Tabel/Continued Table 5.3.1

Kecamatan Subdistrict	Kapuk Randu/Kapok		Jarak/Castor	
	2021	2022	2021	2022
(1)	(22)	(23)	(24)	(25)
Kimaam	48,00	...	-	...
Tabonji	-	...	-	...
Waan	-	...	-	...
Ilwayab	-	...	-	...
Okaba	-	...	-	...
Tubang	-	...	-	...
Ngguti	-	...	-	...
Kaptel	-	...	-	...
Kurik	107,00	...	-	...
Animha	-	...	-	...
Malind	-	...	-	...
Merauke	32,00	...	-	...
Naukenjerai	-	...	-	...
Semangga	115,00	...	-	...
Tanah Miring	84,00	...	-	...
Jagebob	141,00	...	-	...
Sota	1,00	...	-	...
Muting	44,00	...	-	...
Elikobel	-	...	-	...
Ulilin	-	...	-	...
Kabupaten Merauke	572,00	...	-	...

Lanjutan Tabel/*Continued Table* 5.3.1

Kecamatan Subdistrict	Kemiri/Candlenut		Sagu/Sago		Jahe/Ginger	
	2021	2022	2021	2022	2021	2022
(1)	(22)	(23)	(24)	(25)		
Kimaam	-	...	106,50	...	6,00	...
Tabonji	-	...	93,50	...	-	...
Waan	-	...	46,00	...	-	...
Ilwayab	-	...	19,00	...	-	...
Okaba	23,00	...	81,00	...	-	...
Tubang	-	...	11,00	...	-	...
Ngguti	-	...	22,00	...	-	...
Kaptel	-	...	16,00	...	-	...
Kurik	15,00	...	90,50	...	-	...
Animha	-	...	45,00	...	-	...
Malind	-	...	126,50	...	-	...
Merauke	8,00	...	22,50	...	-	...
Naukenjerai	60,00	...	70,00	...	-	...
Semangga	7,00	...	54,00	...	-	...
Tanah Miring	5,00	...	175,50	...	-	...
Jagebob	18,00	...	9,00	...	-	...
Sota	60,00	...	21,00	...	7,00	...
Muting	11,00	...	10,00	...	10,00	...
Elikobel	-	...	96,50	...	-	...
Uliilin	-	...	6,00	...	-	...
Kabupaten Merauke	207,00	...	1.121,50	...	23,00	...

Tabel
Table 5.3.2

Produksi Perkebunan Menurut Kecamatan dan Jenis Tanaman, 2021 dan 2022
Production of Estate by Subdistrict and Type of Crops (ton), 2021 and 2022

Kecamatan Subdistrict	Kelapa Sawit/Oil Palm		Kelapa/Coconut	
	2021	2022	2021	2022
(1)	(2)	(3)	(4)	(5)
Kimaam	-	-	164,00	164,00
Tabonji	-	-	75,00	75,00
Waan	-	-	150,00	150,00
Ilwayab	-	-	30,00	30,00
Okaba	-	-	3.325,00	3.325,00
Tubang	-	-	50,00	50,00
Ngguti	260.595,30	260.595,30	45,00	45,00
Kaptel	-	-	55,00	55,00
Kurik	-	-	375,00	375,00
Animha	-	-	50,00	50,00
Malind	-	-	760,00	760,00
Merauke	-	-	184,70	184,70
Naukenjerai	-	-	505,00	505,00
Semangga	-	-	233,00	233,00
Tanah Miring	-	-	52,00	52,00
Jagebob	-	-	246,00	246,00
Sota	-	-	32,00	32,00
Muting	83.638,00	83.638,00	127,00	127,00
Elikobel	23.829,00	23.829,00	95,00	95,00
Ulilin	170.093.356,78	170.093.356,78	105,00	105,00
Kabupaten Merauke	170.461.419,08	170.461.419,08	6.658,70	6.658,70

Lanjutan Tabel/*Continued Table* 5.3.2

Kecamatan Subdistrict	Karet/Rubber		Kopi/Coffee	
	2021	2022	2021	2022
(1)	(6)	(7)	(8)	(9)
Kimaam	-	-	-	-
Tabonji	-	-	-	-
Waan	-	-	-	-
Ilwayab	-	-	-	-
Okaba	-	-	-	-
Tubang	-	-	-	-
Ngguti	-	-	-	-
Kaptel	-	-	-	-
Kurik	-	-	-	-
Animha	-	-	-	-
Malind	-	-	-	-
Merauke	-	-	-	-
Naukenjerai	-	-	-	-
Semangga	-	-	-	-
Tanah Miring	-	-	-	-
Jagebob	-	-	0,075	0,075
Sota	-	-	0,0375	0,0375
Muting	30,00	30,00	0,45	0,45
Elikobel	-	-	-	-
Ulilin	15,00	15,00	-	-
Kabupaten Merauke	45,00	45,00	1	1

Lanjutan Tabel/*Continued Table 5.3.2*

Kecamatan Subdistrict	Kakao/Cocoa		Tebu/Sugar cane	
	2021	2022	2021	2022
(1)	(10)	(11)	(12)	(13)
Kimaam	-	-	-	-
Tabonji	-	-	-	-
Waan	-	-	-	-
Ilwayab	-	-	-	-
Okaba	-	-	-	-
Tubang	-	-	-	-
Ngguti	-	-	-	-
Kaptel	-	-	-	-
Kurik	-	-	-	-
Animha	-	-	-	-
Malind	-	-	-	-
Merauke	-	-	-	-
Naukenjerai	-	-	-	-
Semangga	-	-	-	-
Tanah Miring	-	-	-	-
Jagebob	-	-	-	-
Sota	-	-	-	-
Muting	-	-	-	-
Elikobel	-	-	-	-
Ulilin	-	-	-	-
Kabupaten Merauke	-	-	-	-

Lanjutan Tabel/*Continued Table* 5.3.2

Kecamatan Subdistrict	Teh/Tea		Tembakau/Tobacco	
	2021	2022	2021	2022
(1)	(14)	(15)	(16)	(17)
Kimaam	-	-	-	-
Tabonji	-	-	-	-
Waan	-	-	-	-
Ilwayab	-	-	-	-
Okaba	-	-	-	-
Tubang	-	-	-	-
Ngguti	-	-	-	-
Kaptel	-	-	-	-
Kurik	-	-	-	-
Animha	-	-	-	-
Malind	-	-	-	-
Merauke	-	-	-	-
Naukenjerai	-	-	-	-
Semangga	-	-	-	-
Tanah Miring	-	-	-	-
Jagebob	-	-	-	-
Sota	-	-	-	-
Muting	-	-	-	-
Elikobel	-	-	-	-
Ujilin	-	-	-	-
Kabupaten Merauke	-	-	-	-

Catatan/Note: ...

Sumber/Source: Dinas Tanaman Pangan, Hortikultura dan Perkebunan Kabupaten Merauke/Directorate General of Estates

**5.4 PETERNAKAN
LIVESTOCK**

Tabel 5.4.1 Populasi Ternak Menurut Kecamatan dan Jenis Ternak di Kabupaten Merauke, 2022
Livestocks Population by Subdistrict and Kind of Livestocks in Merauke, 2022

Kecamatan Subdistrict	Sapi Potong/ Cow	Kerbau/ Buffalo	Kuda/ Horse)	Kambing/ Goat	Babi/ Pig
(1)	(2)	(3)	(4)	(5)	(6)
Kimaam	88	-	29	84	189
Tabonji	-	-	-	-	15
Waan	27	5	-	-	31
Ilwayab	38	-	-	38	163
Okaba	1.684	-	262	276	204
Tubang	187	-	18	40	139
Ngguti	88	-	-	-	153
Kaptel	138	-	-	52	65
Kurik	6.132	160	342	2.891	341
Animha	1.292	25	31	57	200
Malind	3.825	201	228	1.396	1.993
Merauke	3.052	25	553	794	4.935
Naukenjerai	1.930	6	90	129	298
Semangga	6.340	52	386	2.982	1.583
Tanah Miring	6.345	75	139	2.881	2.138
Jagebob	4.497	52	148	1.387	1.051
Sota	1.172	4	61	68	114
Muting	1.564	24	556	186	984
Elikobel	1.521	-	25	92	659
Uliilin	3.300	32	34	194	580
Kabupaten Merauke	43.220	661	2.902	13.547	15.835

Sumber/Source: Dinas Peternakan dan Kesehatan Hewan Kabupaten Merauke/ Livestock and Animal Health Service of Merauke Regency

Tabel 5.4.2 **Produksi Daging Ternak Menurut Kecamatan dan Jenis Ternak di Kabupaten Merauke, 2022 (kg)**
Table **Meat Production by Subdistrict and Kind of Livestocks in Merauke Regency, 2022 (kg)**

Kecamatan Subdistrict	Sapi Potong/ Cow	Kerbau/ Buffalo	Kuda/Horse)	Kambing/ Goat	Babi/Pig
(1)	(2)	(3)	(4)	(5)	(6)
Kimaam	361	-	-	156	-
Tabonji	-	-	-	-	-
Waan	-	-	-	-	-
Ilwayab	902	-	-	71	115
Okaba	148	-	-	327	287
Tubang	-	-	-	74	130
Ngguti	-	-	-	-	187
Kaptel	-	-	-	97	90
Kurik	209.677	6.987,00	1.260	4.782	1.732
Animha	5.409	239,00	-	106	63
Malind	30.275	5.970,33	560	2.639	1.902
Merauke	91.958	1.315,44	4.827	1.860	12.525
Naukenjerai	5.409	-	-	240	747
Semangga	103.401	1.195,00	5.270	6.124	998
Tanah Miring	150.659	1.037,44	5.093	4.402	1.504
Jagebob	97.289	1.682,79	240	2.106	1.268
Sota	361	-	-	126	230
Muting	3.327	556,00	-	286	287
Elikobel	1.606	-	-	171	550
Uliilin	1.868	278,00	-	342	481
Kabupaten Merauke	702.650	19.261,00	17.250	23.909	23.096

Sumber/Source: Dinas Peternakan dan Kesehatan Hewan Kabupaten Merauke/ Livestock and Animal Health Service of Merauke Regency

Tabel 5.4.3 Populasi Unggas Menurut Kecamatan dan Jenis Unggas di Kabupaten Merauke, 2022
Table Poultry Population by Subdistrict and Kind of Poultry in Merauke Regency, 2022

Kecamatan Subdistrict	Ayam Kampung Free Range Chicken	Ayam Petelur Layer	Ayam Pedaging Broiler	Itik Duck	Itik Manila Manila Duck
(1)	(2)	(3)	(4)	(5)	(6)
Kimaam	137	-	-	-	...
Tabonji	117	-	-	-	...
Waan	22	-	-	-	...
Ilwayab	266	-	-	-	...
Okaba	2.880	-	-	5.287	...
Tubang	967	-	-	-	...
Ngguti	133	-	-	-	...
Kaptel	172	-	-	-	...
Kurik	642.400	10.147	65.796	3.985	...
Animha	1.560	-	-	177	...
Malind	416.010	9.600	65.877	2.969	...
Merauke	170.693	76.207	300.357	2.695	...
Naukenjerai	1.400	-	-	810	...
Semangga	364.000	49.682	33.466	6.137	...
Tanah Miring	404.000	32.189	74.904	6.834	...
Jagebob	18.600	5.300	30.939	1.390	...
Sota	2.102	2.500	8.854	513	...
Muting	15.500	-	-	2.296	...
Elikobel	22.410	1.700	-	3.076	...
Uliilin	12.250	10.500	-	2.066	...
Kabupaten Merauke	2.075.619	197.825	580.193	38.235	...

Sumber/Source: Dinas Peternakan dan Kesehatan Hewan Kabupaten Merauke/ Livestock and Animal Health Service of Merauke Regency

Tabel 5.4.4 **Produksi Daging Unggas Menurut Kecamatan dan Jenis**
Table **Unggas di Kabupaten Merauke, 2022 (kg)**
Meat Production by Subdistrict and Kind of Poultry in
Merauke Regency, 2022 (kg)

Kecamatan Subdistrict	Ayam Kampung Free Range Chicken	Ayam Petelur Layer	Ayam Pedaging Broiler	Itik Duck	Itik Manila Manila Duck
(1)	(2)	(3)	(4)	(5)	(6)
Kimaam	2.410	-	-	-	...
Tabonji	30	-	-	-	...
Waan	80	-	-	-	...
Ilwayab	430	-	-	-	...
Okaba	2.380	-	-	-	...
Tubang	980	-	-	-	...
Ngguti	340	-	-	-	...
Kaptel	480	-	-	-	...
Kurik	966.110	8.680	68.715	3.560	...
Animha	8.140	-	-	190	...
Malind	187.691	5.141	75.836	2.178	...
Merauke	848.750	55.336	352.123	2.085	...
Naukenjerai	9.520	-	-	230	...
Semangga	750.960	35.750	39.220	5.650	...
Tanah Miring	521.334	25.420	79.377	5.330	...
Jagebob	99.090	4.600	39.455	2.550	...
Sota	10.330	2.000	8.898	590	...
Muting	20.160	-	-	790	...
Elikobel	23.080	-	-	520	...
Ulilin	31.840	8.000	-	300	...
Kabupaten Merauke	3.484.135	144.927	663.624	23.973	...

Sumber/Source: Dinas Peternakan dan Kesehatan Hewan Kabupaten Merauke/ Livestock and Animal Health Service of Merauke Regency

Tabel 5.4.5 **Produksi Telur Menurut Kecamatan dan Jenis Unggas di Kabupaten Merauke, 2022**
Table **Poultry Eggs Production by Subdistrict and Kind of Poultry in Merauke Regency, 2022**

Kecamatan Subdistrict	Ayam Kampung Free Range Chicken	Ayam Petelur Layer	Itik Duck	Itik Manila Manila Duck
(1)	(2)	(3)	(4)	(5)
Kimaam	579	-	-	...
Tabonji	139	-	-	...
Waan	143	-	-	...
Ilwayab	190	-	-	...
Okaba	997	-	-	...
Tubang	224	-	-	...
Ngguti	256	-	-	...
Kaptel	319	-	-	...
Kurik	516.579	102.400	39.566	...
Animha	344	-	1.865	...
Malind	208.113	195.101	43.747	...
Merauke	328.305	866.400	43.186	...
Naukenjerai	704	-	2.225	...
Semangga	907.819	228.800	61.476	...
Tanah Miring	444.892	409.861	54.020	...
Jagebob	359.642	121.200	44.160	...
Sota	3.412	183.600	5.909	...
Muting	5.005	-	7.985	...
Elikobel	5.765	-	5.235	...
Ulinin	10.157	288.000	9.003	...
Kabupaten Merauke	2.793.584	2.395.362	318.377	...

Sumber/Source: Dinas Peternakan dan Kesehatan Hewan Kabupaten Merauke/ Livestock and Animal Health Service of Merauke Regency

Tabel 5.4.6 Jumlah Ternak yang dipotong di RPH, 2022
Table Number of Livestock Slaughtered at RPH, 2022

Kecamatan Subdistrict	Sapi Potong/ Cow	Kerbau/ Buffalo	Kuda/Horse)	Kambing/ Goat	Babi/Pig
(1)	(2)	(3)	(4)	(5)	(6)
Kimaam	0	0	0	0	0
Tabonji	0	0	0	0	0
Waan	0	0	0	0	0
Ilwayab	0	0	0	0	0
Okaba	0	0	0	0	0
Tubang	0	0	0	0	0
Ngguti	0	0	0	0	0
Kaptel	0	0	0	0	0
Kurik	0	0	0	0	0
Animha	0	0	0	0	0
Malind	0	0	0	0	0
Merauke	3.148	91	0	0	351
Naukenjerai	0	0	0	0	0
Semangga	0	0	0	0	0
Tanah Miring	0	0	0	0	0
Jagebob	0	0	0	0	0
Sota	0	0	0	0	0
Muting	0	0	0	0	0
Elikobel	0	0	0	0	0
Uliilin	0	0	0	0	0
Kabupaten Merauke	3148	91	0	0	351

Sumber/Source: Dinas Peternakan dan Kesehatan Hewan Kabupaten Merauke/Livestock and Animal Health Service of Merauke Regency

Lanjutan Tabel/Continued Table 5.4.6.

Kecamatan Subdistrict	Ayam Pedaging Broiler	Ayam Buras Free Range Chicken	Ayam Petelur Laying hens
(1)	(2)	(3)	(4)
Kimaam	0	0	0
Tabonji	0	0	0
Waan	0	0	0
Ilwayab	0	0	0
Okaba	0	0	0
Tubang	0	0	0
Ngguti	0	0	0
Kaptel	0	0	0
Kurik	0	0	0
Animha	0	0	0
Malind	0	0	0
Merauke	12.253	250	3953
Naukenjerai	0	0	0
Semangga	0	0	0
Tanah Miring	0	0	0
Jagebob	0	0	0
Sota	0	0	0
Muting	0	0	0
Elikobel	0	0	0
Uliilin	0	0	0
Kabupaten Merauke	12.253	250	3.953

Sumber/Source: Dinas Peternakan dan Kesehatan Hewan Kabupaten Merauke/ Livestock and Animal Health Service of Merauke Regency

5.5 PERIKANAN FISHERY

Tabel 5.5.1 **Produksi Ikan untuk Konsumsi Lokal Menurut Jenis dan Nilai di Kabupaten Merauke, 2022**
Table **Fish Production for Local Consumption by Kind and Value of Merauke Regency, 2022**

<i>Jenis Ikan</i> <i>Kind of Fisheries</i>	<i>Produksi</i> <i>Production (kg)</i>	<i>Nilai Produksi</i> <i>Production Value (Rp)</i>
(1)	(2)	(3)
A. Perikanan Laut		
Bandang
Bawal
Layur
Bulanak
Ayam Laut
Bubara
Duri
Gurita
Kakap
Kembung
Kuru
Layang
Kurisi
Mata Bulan
Ketambong
Pari
Sembilan
Paha/Tembuk
Tenggiri
Kepiting Bakau
Udang Putih
Cumi-cumi
Sotong
Ikan Merah
Ekor kuning
Cakalang
Subtotal (A)		

Lanjutan Tabel/Continued Table 5.5.1

<i>Jenis Ikan</i> <i>Kind of Fisheries</i>	<i>Produksi</i> <i>Production (kg)</i>	<i>Nilai Produksi</i> <i>Production Value (Rp)</i>
(1)	(2)	(3)
Karapu
Tembang
Gulama
B. Perikanan Darat		
Betik
Mujair
Lele
Gabus/Gastor
Udang Galah
Kakap Rawa
Kaca
Sumpit
Mata Bulan
Sembilan
Mas
Nila
Subtotal (B)		
Jumlah/ Total		

Catatan/Note: Data Belum Tersedia/Data is not available yet

Sumber/Source: Dinas Perikanan Kabupaten Merauke/Fisheries Service of Merauke Regency

Tabel 5.5.2 **Perkembangan Produksi dan Nilai Produksi Perikanan, 2022**
Table **Number of Production and Production Value of Fisheries, 2022**

<i>Jenis Ikan</i> <i>Kind of Fisheries</i>	<i>Produksi</i> <i>Production (kg)</i>	<i>Nilai Produksi</i> <i>(ribu rupiah)</i> <i>Production Value (thousand rupiahs)</i>
(1)	(2)	(3)
A. Ekspor		
Ikan Beku Campuran
Udang Beku
Cumi Beku
Kepiting Bakau
Glembung Ikan
B. Antar Pulau/Kabupaten		
Olahan
Ikan Beku Campuran
Udang Beku
Cumi-cumi
Kepiting Bakau
C. Lokal		
Ikan Segar Campuran
Udang Segar
Cumi-Cumi/Sotong Segar
Kepiting Segar
Jumlah/Total		

Catatan/Note: Data Belum Tersedia/Data is not available yet

Sumber/Source: Dinas Perikanan Kabupaten Merauke/Fisheries Service of Merauke Regency

**5.6 KEHUTANAN
FORESTRY**

Tabel 5.6.1 Luas Hutan Menurut Fungsi dan Tipe Hutan di Kabupaten Merauke, 2022 (ha)
Table Area of Forest by Function and Types of Forest in Merauke Regency, 2022 (ha)

Fungsi Function	Nama Suaka Margasatwa Wild Live Reserve's name		
	Suaka Marga Satwa Danau Bian	Cagar Alam Bupul	Suaka Marga satwa Dolok
(1)	(2)	(3)	(4)
Badan Air/ Water Body	5.557	-	-
Belukar/ Bush	2.855	134	-
Belukar Rawa/ Swamp Thicket	3.507	12.561	213.658
Hutan Lahan kering Primer/ Primary Dryland Forest	49.573	9.817	-
Hutan Lahan kering Sekunder/ Secondary Dryland Forest	10.150	50.108	-
Hutan Rawa Primer/ Primery Swamp Forest	310	3.670	23.659
Hutan Rawa Sekunder/ Secondary Swamp Forest	559	336	111.066
Perkebunan/ Plantation	2	6	-
Pertanian lahan kering Campuran/ Mixed dryland Farming	106	94	-
Rawa/ Swamp	36.025	3.087	73.828
Savana/Padang Rumput/ Savanna/Grassland	1.675	2.149	141.175
Tanah Terbuka/ Open Land	127	219	-
Hutan Mangrove Primer/ Primary Mangrove Forest	-	-	94.255
Hutan Mangrove Sekunder/ Secondary Mangrove Forest	-	-	6.629
Pemukiman/ Settlement	-	-	-

Catatan/Note:

Sumber/Source: Bidang Konservasi Sumber Daya Alam Merauke/Natural Resource Conservation Sector of Merauke

Lanjutan Tabel/Continued Table 5.6.1

Fungsi <i>Function</i>	Nama Suaka Margasatwa <i>Wild Live Reserve's name</i>		
	<i>Suaka Margasatwa Komolom</i>	<i>Suaka Margasatwa Savana</i>	<i>Suaka Margasatwa Pombo</i>
(1)	(5)	(6)	(7)
Badan Air/ <i>Water Body</i>	227	21	-
Belukar/ <i>Bush</i>	-	-	-
Belukar Rawa/ <i>Swamp Thicket</i>	12.815	-	-
Hutan Lahan kering Primer/ <i>Primary Dryland Forest</i>	-	-	-
Hutan Lahan kering Sekunder/ <i>Secondary Dryland Forest</i>	-	-	-
Hutan Rawa Primer/ <i>Primery Swamp Forest</i>	3.409	-	-
Hutan Rawa Sekunder/ <i>Secondary Swamp Forest</i>	3.559	-	-
Perkebunan/ <i>Plantation</i>	-	-	-
Pertanian lahan kering Campuran/ <i>Mixed dryland Farming</i>	7.524	-	-
Rawa/ <i>Swamp</i>	1.557	-	-
Savana/Padang Rumput/ <i>Savanna/Grassland</i>	11.080	-	-
Tanah Terbuka/ <i>Open Land</i>	-	-	-
Hutan Mangrove Primer/ <i>Primary Mangrove Forest</i>	30.004	6.792	18.164
Hutan Mangrove Sekunder/ <i>Secondary Mangrove Forest</i>	-	-	-
Pemukiman/ <i>Settlement</i>	17	-	-

Catatan/Note:

Sumber/Source: Bidang Konservasi Sumber Daya Alam Merauke/Natural Resource Conservation Sector of Merauke

Tabel 5.6.2 Luas Taman Nasional, Swaka Margasatwa, Suaka Alam/
Table Taman Wisata dan Cagar Alam di Kabupaten Merauke,
 2019 – 2022 (ha)
*National Park Area, Wild Live Reserve, Nature Preserve and
 Realin Pledge in Merauke Regency, 2019 – 2022 (ha)*

Nama Taman Nasional <i>National Park's Name</i>	2019	2020	2021	2022
(1)	(2)	(3)	(4)	(5)
Taman Nasional Wasur/ Wasur <i>National Park</i>		431.425,25	431.425,25	431.425.25
Suaka Marga Satwa/ Animals <i>Service</i>				
- Pulau Pombo/ <i>Pombo Island</i>		181,64	181,64	181,64
- Pulau Dolok/ <i>Dolok Island</i>		664.627,97	664.627,97	664.627,97
- Danau Bian/ <i>Bian Lake</i>		110.463,62	110.463,62	110.463,62
- Pulau Savan/ <i>Savan Island</i>		7.527,62	7.527,62	7.527,62
Sota/ Enclave		-	-	-
Suaka Alam/ Realin Park				
- Pulau Komolom/ <i>Komolom Island</i>		84.130,40	84.130,40	84.130,40
Cagar Alam/ Realin Pledge				
- Bupul/ <i>Bupul Realin Pledge</i>		8.181,00	8.181,00	82.181,00
Jumlah/Total		949.112,25	949.112,25	949.112,25

Catatan/Note:

Sumber/Source: Dinas Perikanan Kabupaten Merauke/Fisheries Service of Merauke Regency

BAB
Chapter
6

**INDUSTRI, PERTAMBANGAN
DAN ENERGI**

Industry, Mining, and Energy

Daya Terpasang (KVA)

126.710.850

Produksi Listrik (KWh)

168.082.288

Listrik Terjual (KWh)

155.705.836

Dipakai Sendiri (KWh)

4.715.287

Susut/ Hilang (KWh)

13.064.940



@bpsmerauke

meraukeab.bps.go.id

PENJELASAN TEKNIS

1. Pengumpulan data industri besar dan sedang dilakukan melalui Survei Industri Besar dan Sedang yang dilaksanakan setiap tahun secara lengkap (sensus) sejak tahun 1975. Survei Industri Besar dan Sedang mencakup semua perusahaan industri yang mempunyai tenaga kerja 20 orang atau lebih dengan menggunakan kuesioner II A.
2. Klasifikasi industri yang digunakan dalam survei ini berdasar kepada Klasifikasi Baku Lapangan Usaha Indonesia (KBLI). KBLI adalah klasifikasi lapangan usaha yang berdasar kepada International Standard Industrial Classification of All Economic Activities (ISIC) revisi 4 yang telah disesuaikan dengan kondisi Indonesia.
3. Industri manufaktur adalah suatu kegiatan ekonomi yang melakukan kegiatan mengubah suatu barang dasar secara mekanis, kimia, atau dengan tangan sehingga menjadi barang jadi/setengah jadi, dan atau barang yang kurang nilainya menjadi barang yang lebih tinggi nilainya, dan sifatnya lebih dekat kepada pemakai akhir. Termasuk dalam kegiatan ini adalah jasa industri dan pekerjaan perakitan.

TECHNICAL NOTES

1. *Data collection of large and medium scale manufacturing is conducted through The Large and Medium Manufacturing Establishment Survey that has been done annually for all industries (census) since 1975. Large and Medium Manufacturing Establishment Survey covers all manufactures/industries with 20 workers or more by questionnaire II A.*
2. *The industrial classification adopted in this survey refers to the Klasifikasi Baku Lapangan Usaha Indonesia (KBLI). KBLI is classification of economic activities based on the International Standard Industrial Classification of All Economic Activities (ISIC rev 4) that has been modified according to the local condition in Indonesia.*
3. *Manufacturing industry is defined as an economic activity processing basic goods mechanically, chemicals or manually into final or intermediate goods. It is also defined as processing of lower value goods into higher value goods as final or intermediate products. The activities also include services for manufacturing and assembling.*

4. Jasa industri adalah kegiatan industri yang melayani keperluan pihak lain. Pada kegiatan ini bahan baku disediakan oleh pihak lain sedangkan pihak pengolah hanya melakukan pengolahannya dengan mendapat imbalan sebagai balas jasa (upah maklon).
 5. Perusahaan atau usaha industri adalah suatu unit (kesatuan) usaha yang melakukan kegiatan ekonomi, bertujuan menghasilkan barang atau jasa, terletak pada suatu bangunan atau lokasi tertentu, dan mempunyai catatan administrasi tersendiri mengenai produksi dan struktur biaya serta ada seorang atau lebih yang bertanggung jawab atas usaha tersebut.
 6. Industri manufaktur dikelompokkan ke dalam 4 golongan berdasarkan banyaknya pekerja, yaitu: industri besar (100 orang pekerja atau lebih), industri sedang/menengah (20–99 orang pekerja), industri kecil (5–19 orang pekerja), dan industri mikro (1–4 orang pekerja).
 7. Pelanggan adalah individu atau kelompok, baik rumah tangga, perusahaan atau institusi non profit yang membeli air bersih dari perusahaan air bersih.
 8. Air disalurkan adalah volume air bersih dari perusahaan air bersih
4. *Services for manufacturing is defined as a manufacturing activity which serving other manufacturing establishments. In this case, raw materials are supplied by others while the workers are paid as a compensation for processing raw materials.*
 5. *A manufacturing establishment is defined as a production unit engaged in economic activity, producing goods or services, located in a building or in a certain location, keeping a business record concerning the production and cost structure, and having a person or more that are responsible to those activities.*
 6. *Manufacturing industries are categorized into four groups, based on the number of employees: large scale manufacturing (100 employees or more), medium scale manufacturing (20–99 employees), small scale manufacturing (5–19 employees), and micro industry (1–4 employees).*
 7. *Customers are individuals or groups, whether household, company or non-profit institutions that buy water supply from water supply establishment.*
 8. *Distributed water is the volume of water supply from water supply establishment.*

ULASAN**Industri**

1. Di tahun 2022 perindustrian untuk usaha kecil dan menengah di Kabupaten Merauke sebanyak 1.256 unit usaha naik daripada tahun sebelumnya yang berjumlah 1.047 unit usaha.
2. Sebagian besar unit usaha di Kabupaten Merauke adalah industri kecil non formal yaitu sebanyak 842 unit usaha. Meski begitu, industri kecil formal lebih banyak menyerap tenaga kerja dibandingkan industri kecil non formal. Untuk industri kecil formal, industri non formal dan industri menengah sebagian besar merupakan industri agro dan hasil kehutanan.

Energi

3. Di tahun 2022 jumlah pelanggan listrik di Kabupaten Merauke ada sebanyak 69.039 konsumen. Dimana listrik di wilayah di Kabupaten Merauke sudah mulai menjangkau hampir semua distrik walaupun beberapa distrik belum mencapai 24 jam.
4. Jumlah konsumen PDAM di Kabupaten Merauke pada tahun 2022 ada sebanyak 3.072 konsumen. Dimana volume air yang disalurkan ke pelanggan PDAM ada sebanyak 536.375 m³. Volume ini mengalami penurunan

TECHNICAL NOTES**Manufacturing**

1. *In 2022, there were 1,256 small and medium scale business units in Merauke Regency, an increase from the previous year, 1,047 units.*
2. *Most of establishment units in Merauke Regency were non formal small industry with 842 establishment unit. Although, formal small industry was absorbing more employment compared to non formal small industry. For formal small industry, non formal small industry and also medium industry most of were agricultural and forestry industry.*

Energy

3. *In 2022 total electricity consumer in Merauke regency were 69,039 consumers. Where electricity in area of Merauke regency start reaching all subdistrict even some subdistrict is not 24 hours a day yet.*
4. *Consumer number of Water Supply Regional Company in Merauke regency in 2022 were 3,072 consumers. Where water volume which was being distributed to consumers of Water Supply Regional Company were 659,615 m³. This*

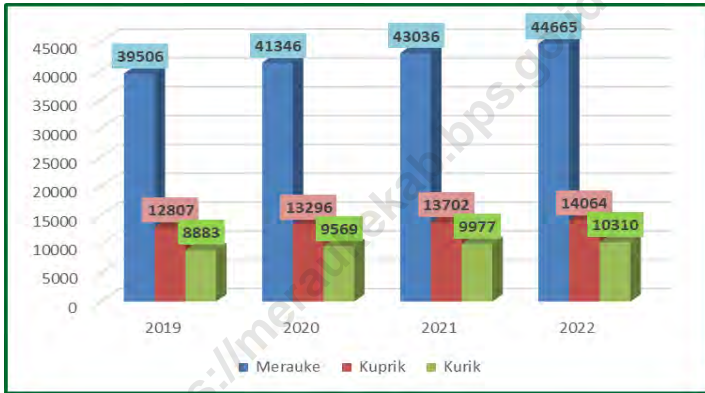
dibandingkan tahun 2021 yang menyalurkan sebanyak 659.615 m³ air bersih di Kabupaten Merauke.

volume was decreasing compared to 2021 which distributed 659,615 m³ improved water in Merauke Regency.

<https://meraukekab.bps.go.id>

Gambar 6.1
Figures

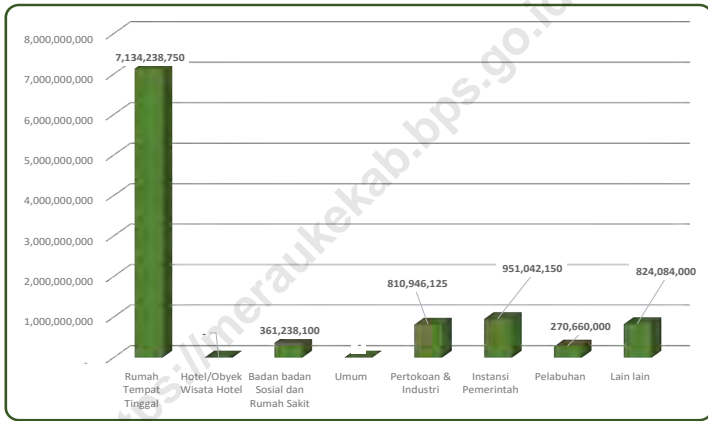
Jumlah Pelanggan Listrik Menurut Unit Layanan Pelanggan di Kabupaten Merauke, 2019-2022
Number of Electricity Customers by Customer Service Agencies in Merauke Regency, 2019-2022



Sumber/Source: PLN Wilayah Papua Cabang Merauke/State Electricity Company Region Papua, Branch Merauke

Gambar 6.2
Figures

Jumlah Air Bersih yang Disalurkan menurut Nilai dan Jenis Konsumen di Kabupaten Merauke, 2022 (000 Rp)
Number of Water Supply Distributed by Water Company According to Value and Type of Consumer in Merauke Regency, 2022 (000 Rp)



Sumber/Source: PDAM Kabupaten Merauke/ Water Supply Company of Merauke Regency

Tabel
Table 6.1

Daya Terpasang, Produksi, dan Distribusi Listrik PT. PLN (Persero) pada Cabang/Ranting PLN Menurut Kecamatan di Kabupaten Merauke, 2018-2022
Installed Electricity Power, Production, and Distribution of PT. PLN (Persero) at PLN Branch by Subdistrict in Merauke Regency, 2019- 2022

Tahun Years	Daya Terpasang Installed Electricity Power (KW)	Produksi Listrik Electricity Production (KWh)	Listrik Terjual Electricity Sold (KWh)	Dipakai Sendiri Own Used (KWh)	Susut/ Hilang Shrinkage/ Lost (KWh)
(1)	(2)	(3)	(4)	(5)	(6)
2018	98.906.000	138.881.601	125.284.168	1.050.868	12.208.391
2019	98.477.200	150.885.253	126.746.766	333.227	10.837.598
2020	107.922.000	142.460.921	141.288.149	429.948	7.270.018
2021	119.510.300	158.065.382	150.062.173	1.081.587	8.780.317
2022	126.710.850	168.082.288	155.705.836	4.715.287	13.064.940

Sumber/Source: PLN Wilayah Papua Cabang Merauke/State Electricity Company Region Papua, Branch Merauke

Tabel
Table 6.2**Jumlah Pelanggan Listrik Menurut Kecamatan, 2019–2022**
Number of Electricity Customers by Subdistrict, 2019–2022

Unit Pelayanan Pelanggan Customer Service Units	Kecamatan Subdistricts	2019	2020	2021	2022
(1)	(2)	(3)	(4)	(5)	(6)
Merauke	Merauke				
	Sota				
	Elikobel				
	Kimam				
	Muting	39.506	41.346	43.036	44.665
	Naukenjerai				
	Ulilin				
	Tabonji				
Kuprik	Waan				
	Jagebob				
	Semangga	12.807	13.296	13.702	14.064
	Tanah Miring				
	Ilwayab				
	Okaba				
	Animha				
Kurik	Malind				
	Kurik	8.883	9.569	9.977	10.310
	Kaptel				
	Tubang				
	Ngguti				
Merauke		61.196	64.211	66.715	69.039

Catatan/Note: ...

Sumber/Source: PLN Wilayah Papua Cabang Merauke/State Electricity Company Region Papua, Branch Merauke

Tabel 6.3
Table**Jumlah Pelanggan PDAM Menurut Jenis Konsumen di Kabupaten Merauke, 2018 – 2022**
Number of Water Supply Customers by Type of Consumers in Merauke Regency, 2018 – 2022

Jenis Konsumen <i>Type of Consumers</i>	Banyaknya Pelanggan <i>Number of Customer</i>				
	2018	2019	2020	2021	2022
(1)	(2)	(3)	(4)	(5)	(6)
Rumah Tempat Tinggal/ Household	3.059	3.081	3.114	3.086	2.740
Hotel/Obyek Wisata Hotel/ Tourist Facilities	0	0	0	17	16
Badan badan Sosial dan Rumah Sakit Social Institution and Hospitals	46	24	46	1	24
Umum/Public	0	22	0	47	22
Pertokoan & Industri Shops and Industries	222	222	217	235	223
Instansi Pemerintah/ Government	39	42	42	44	42
Pelabuhan/Port	3	2	2	2	2
Lain lain/Others	50	0	0	0	3
Jumlah/Total	3.419	3.393	3.421	3.432	3.072

Sumber/Source: PDAM Kabupaten Merauke/ Water Supply Company of Merauke Regency

Tabel 6.4 Jumlah Air Bersih yang Disalurkan Menurut Jenis Konsumen di Kabupaten Merauke, 2018 – 2022 (m³)
Table Number of Water Supply Distributed by Type of Consumer in Merauke Regency, 2018 – 2022 (m³)

Jenis Konsumen Type of Consumers	Volume Volume (m ³)				
	2018	2019	2020	2021	2022
(1)	(2)	(3)	(4)	(5)	(6)
Rumah Tempat Tinggal/ Household	495 571	466 419	476.003	461.376	419.834
Hotel/Obyek Wisata Hotel/ Tourist Facilities	-	-	-	40.583	36.495
Badan badan Sosial dan Rumah Sakit Social Institution and Hospitals	18 397	5 590	28.707	8.435	5.609
Umum/Public	-	19 504	-	22.952	10.761
Pertokoan & Industri Shops and Industries	43 365	54 117	41.549	41.893	4.906
Instansi Pemerintah/ Government	56 979	86 390	41.752	70.576	42.132
Pelabuhan/Port	11 049	12 526	6.114	13.800	12.390
Lain lain/Others	42 870	34 610	27.990	0	4.248
Jumlah/Total	668 231	679 156	642.145	659.615	536.375

Sumber/Source: PDAM Kabupaten Merauke/ Water Supply Company of Merauke Regency

Tabel 6.5
Table

Jumlah Air Bersih yang Disalurkan menurut Nilai dan Jenis Konsumen di Kabupaten Merauke, 2018 – 2022 (000 Rp)
Number of Water Supply Distributed by Water Company According to Value and Type of Consumer in Merauke Regency, 2018 – 2022 (000 Rp)

Jenis Konsumen Type of Consumers	Nilai/Value (000 Rp)				
	2018	2019	2020	2021	2022
(1)	(2)	(3)	(4)	(5)	(6)
Rumah Tempat Tinggal/ Household	7.546.947.300	7.250.733.075	7.413.303.625	7.134.238.750	6.948.310.125
Hotel/Obyek Wisata Hotel/Tourist Facilities	0	0	0	0	0
Badan badan Sosial dan Rumah Sakit Social Institution and Hospitals Umum/Public	214.180.000	296.397.450	342.675.575	361.238.100	291.517.775
Pertokoan & Industri Shops and Industries	812.942.000	1.021.924.575	800.737.575	810.946.125	584.168.775
Instansi Pemerintah/ Government	769.823.750	1.162.345.450	572.654.575	951.042.150	879.895.875
Pelabuhan/Port	223.786.800	258.018.300	123.072.900	270.660.000	245.896.300
Lain lain/Others	1.045.285.006	867.075.000	677.525.000	824.084.000	0
Jumlah/Total	10.612.964.856	10.856.493.850	9.929.969.250	10.352.209.125	8.949.788.850

Sumber/Source: PDAM Kabupaten Merauke/ Water Supply Company of Merauke Regency

Tabel
Table 6.6**Jumlah Air Minum yang Disalurkan Perusahaan AirMinum
Dirinci Per Bulan di Kabupaten Merauke, 2022**
**Number of Water Supply Distributed by Water Company by
Month in Merauke Regency, 2022**

Bulan Month	Volume Volume (m3)	Nilai Value (000 Rp)
(1)	(2)	(3)
Januari/January	46.051	719.114.600
Pebruari/February	42.859	705.389.350
Maret/March	40.801	760.267.450
April/April	42.200	703.198.150
Mei/May	47.442	762.804.450
Juni/June	43.976	727.311.875
Juli/July	42.619	817.492.050
Agustus/August	48.865	781.324.900
September/September	43.432	722.849.600
Oktober/October	49.194	791.820.375
Nopember/November	46.888	767.208.975
Desember/December	40.452	690.987.075
Jumlah/Total	534.779	8.949.768.850

Catatan/Note: ...

Sumber/Source: PDAM Kabupaten Merauke/ Water Supply Company of Merauke Regency

Tabel
Table 6.8**Jumlah Industri Kecil, Menengah, Tenaga Kerja, Nilai Investasi dan Nilai Produksi Menurut Cabang Industri, 2022**
Number of Small Industries, Medium Industries, Workers, Investment, and Output Value by Industries Classification, 2022

Cabang Industry Industry Branch	Unit Usaha Number of Unit	Tenaga Kerja Worker Employed	Nilai Investasi Investment Value (000 Rp)	Nilai Produksi Output Value (000 Rp)
(1)	(2)	(3)	(4)	(5)
Industri Kecil Formal/ <i>Formal of Small Industries</i>	406	1.334	15.218.375	89.141.735
Industri Kecil Non Formal/ <i>Non Formal of Small Industries</i>	842	1.470	405.498.725	17.789.175
Industri Menengah/ <i>Medium Industries</i>	8	70	4.085.550	7.900.725
Jumlah/Total	1.256	2.874	424.802.650	114.831.635

Sumber/Source: Dinas Perindustrian dan Perdagangan Kabupaten Merauke/*Industrial and Manufacturing of Merauke Regency*

Tabel
Table 6.9**Jumlah Industri Kecil Formal Menurut Cabang Industri di Kabupaten Merauke, 2022**
Number of Formal Small Industries by Industries Classification in Merauke Regency, 2022

Cabang Industri Industry Branch	Unit Usaha Number of Unit	Tenaga Kerja Worker Employed	Nilai Investasi Investment Value (000 Rp)	Nilai Produksi Output Value (000 Rp)
(1)	(2)	(3)	(4)	(5)
Industri Tekstil dan Aneka/ <i>Textil and All Sort of Industries</i>	71	293	1.296.525	8.984.175
Industri Logam, Mesin dan Alat <i>Metal, Machine and Transportation</i>	95	252	2.187.950	5.498.250
Industri Agro dan Hasil <i>Kehutanan/Agro Industry and Forestry</i>	215	721	10.698.150	72.876.125
Industri Kimia dan Elektronika/ <i>Chemistry and Electronica Industries</i>	25	68	1.035.750	1.783.185
Jumlah/Total	406	1.334	15.218.375	89.141.735

Sumber/Source: Dinas Perindustrian dan Perdagangan Kabupaten Merauke/*Industrial and Manufacturing of Merauke Regency*

Tabel
Table 6.10**Jumlah Industri Kecil Non Formal Menurut Cabang Industri di Kabupaten Merauke, 2022**
Number of Non Formal Small Industries by Industries Classification in Merauke Regency, 2022

Cabang Industri Industry Branch	Unit Usaha Number of Unit	Tenaga Kerja Worker Employed	Nilai Investasi Investment Value (000 Rp)	Nilai Produksi Output Value (000 Rp)
(1)	(2)	(3)	(4)	(5)
Industri Tekstil dan Aneka Industri/ <i>Textil and All Sort of Industries</i>	317	368	403.077.275	7.307.150
Industri Logam, Mesin dan Alat Angkut/ <i>Metal, Machine and Transportation</i>	225	386	1.755.750	4.755.675
Industri Agro dan Hasil Kehutanan/ <i>Agro Industry and Forestry</i>	222	502	345.750	3.450.850
Industri Kimia dan Elektronika/ <i>Chemistry and Electronica Industries</i>	78	214	319.950	2.275.500
Jumlah/Total	842	1.470	405.498.725	17.789.175

Sumber/Source: Dinas Perindustrian dan Perdagangan Kabupaten Merauke/*Industrial and Manufacturing of Merauke Regency*

Tabel
Table 6.11**Jumlah Industri Menengah Menurut Cabang Industri di Kabupaten Merauke, 2022**
Number of Medium Industries by Industries Classification in Merauke Regency, 2022

Cabang Industri Industry Branch	Unit Usaha Number of Unit	Tenaga Kerja Worker Employed	Nilai Investasi Investment Value (000 Rp)	Nilai Produksi Output Value (000 Rp)
(1)	(2)	(3)	(4)	(5)
Industri Tekstil dan Aneka/ <i>Textil and All Sort of Industries</i>	-	-	-	-
Industri Logam, Mesin dan Alat Angkut/ <i>Metal, Machine and Transportation</i>	-	-	-	-
Industri Agro dan Hasil Kehutanan/ <i>Agro Industry and Forestry</i>	7	65	3.585.500	6.650.725
Industri Kimia dan Elektronika/ <i>Chemistry and Electronica Industries</i>	1	5	500.000	1.250.000
Jumlah/Total	8	70	4.085.500	7.900.725

Sumber/Source: Dinas Perindustrian dan Perdagangan Kabupaten Merauke/*Industrial and Manufacturing of Merauke Regency*

BAB
Chapter
7

HOTEL DAN
PARIWISATA

Hotel And Tourism



PENJELASAN TEKNIS**TECHNICAL NOTES**

1. 1. Wisatawan mancanegara (wisman) ialah setiap pengunjung yang mengunjungi suatu negara di luar tempat tinggalnya, didorong oleh satu atau beberapa keperluan tanpa bermaksud memperoleh penghasilan di tempat yang dikunjungi dan lamanya kunjungan tersebut tidak lebih dari satu tahun (12 bulan). Definisi ini mencakup 2 (dua) kategori wisatawan mancanegara, yaitu :

a. Wisatawan (turis) ialah setiap pengunjung seperti definisi di atas yang tinggal paling sedikit 24 jam, akan tetapi tidak lebih dari 1 (satu) tahun di tempat yang dikunjungi, dengan maksud antara lain: berlibur, rekreasi, olah raga, bisnis, menghadiri pertemuan, studi, dan kunjungan dengan alasan kesehatan.

b. Excursionist ialah setiap pengunjung seperti definisi di atas yang tinggal kurang dari 24 jam di tempat yang dikunjungi (termasuk "Cruise passengers"). Cruise Passengers ialah setiap pengunjung yang tiba di suatu negara di mana mereka tidak menginap di akomodasi yang tersedia di negara tersebut, misalnya dengan kapal laut.

1. *An International Visitor is any person visiting a country other than his usual place of residence for any reason other than for earning income in the country visited, and the length of stay is no more than one year (12 months). This definition covers two categories of foreign visitors, namely :*

a. *"Tourist" is any visitor staying for at least 24 hours, but no more than one year, in the country visited, with the intention of visiting, and for any of these purposes: Pleasure, recreation and sports, Business, visiting friends and relatives, missions, attending meetings, conferences, visit for health reasons and study.*

b. *"Excursionist" is any visitor staying less than 24 hours in the country visited including, "Cruise Passengers", i.e. visitors arriving in a country without staying in any accommodation available in the visited country.*

2. Rata-rata lama tinggal adalah rata-rata waktu tinggal wisatawan mancanegara di Indonesia untuk satu kali kunjungan.
 3. Usaha penyediaan akomodasi adalah usaha yang menyediakan pelayanan penginapan yang dapat dilengkapi dengan pelayanan pariwisata lainnya. Usaha penyediaan akomodasi dapat berupa hotel, vila, pondok wisata, bumi perkemahan, persinggahan karavan, dan akomodasi lainnya yang digunakan untuk tujuan pariwisata.
 4. Hotel adalah penyediaan akomodasi secara harian berupa kamar-kamar di dalam satu bangunan yang dapat dilengkapi dengan jasa pelayanan makan dan minum, kegiatan hiburan dan atau fasilitas lainnya. Hotel terdiri dari hotel berbintang dan hotel non- bintang.
 5. Hotel bintang adalah usaha penyediaan jasa pelayanan penginapan, makan minum serta jasa lainnya bagi umum dengan menggunakan sebagian atau seluruh bangunan. Usaha ini dikelola secara komersial serta memenuhi ketentuan persyaratan sebagai hotel bintang (termasuk berlian) yang ditetapkan dalam surat keputusan instansi yang membinanya. Misalnya hotel bintang lima, hotel bintang
2. *Average length of stay is the average stay duration of foreign visitor in Indonesia for one trip.*
 3. *The business of providing accommodation is a business that provides specialty services that can be equipped with other tourism services. It includes hotel, villa, cottage, camping, caravan stop, and other accommodation that are used for tourism purposes.*
 4. *Hotel is a daily supply of accommodation rooms within a building which can be equipped with eating and drinking services, entertainment activities and/or other facilities. Hotel consists of a classified hotel and a non-classified hotel.*
 5. *A star hotel is the business of providing an accommodation, eating and drinking as well as other services for the public by using a building or a part of a building. It is managed commercially and meets specified requirements as a star hotel (including diamonds) set forth in the decree of fostering agency. For example, five star hotel, four star hotel, and so on.*

empat dan seterusnya.

- | | |
|---|--|
| <p>6. Tingkat penghunian kamar hotel adalah persentase banyaknya malam kamar yang dihuni terhadap banyaknya malam kamar yang tersedia.</p> | <p>6. <i>Room occupancy rate is the number of room-nights occupied divided by the number of room-nights available, multiplied by 100 percent.</i></p> |
| <p>7. Rata-rata lamanya tamu menginap adalah banyaknya malam tempat tidur yang terpakai (malam tamu) dengan banyaknya tamu yang menginap di hotel atau akomodasi lainnya.</p> | <p>7. <i>Average length of stay is the number of bed-nights used (guest night) divided by the number of guests coming to spend the night at the accommodation.</i></p> |

<https://meraukekab.bps.go.id/>

ULASAN

DESCRIPTION

- | | |
|--|---|
| 1. Tidak ada data jumlah wisatawan yang datang ke wilayah Kabupaten Merauke. | 1. <i>There is no data on tourist in Merauke Regency.</i> |
| 2. Tidak ada data jumlah rumah makan/restauran yang ada di Kabupaten Merauke | 2. <i>There is no data on number of restaurants in Merauke Regency.</i> |
| 3. Hotel Swissbel adalah satu-satunya hotel tipe bintang yang ada di Kabupaten Merauke | 3. <i>Swissbel Hotel is the only hotel with star category in Merauke Regency.</i> |

<https://meraukekab.bpt.go.id>

<https://meraukekab.bps.go.id>

Tabel
Table 7.1**Jumlah Rumah Makan/Restoran Menurut Kecamatan,
2019–2022**
Number of Restaurants by Subdistrict, 2019–2022

Kecamatan Subdistrict	2019	2020	2021	2022
(1)	(2)	(3)	(4)	(5)
Kimaam
Tabonji
Waan
Ilwayab
Okaba
Tubang
Ngguti
Kaptel
Kurik
Animha
Malind
Merauke
Naukenjerai
Semangga
Tanah Miring
Jagebob
Sota
Muting
Elikobel
Uliilin
Kabupaten Merauke				

Catatan/Note: Data Belum Tersedia

Sumber/Source: Dinas Pariwisata Kabupaten Merauke/ Department of Tourism of Merauke Regency

Tabel
Table 7.2**Nama, Alamat, dan Klasifikasi Usaha Jasa Akomodasi di
Kabupaten Merauke, 2022**
**Name, Address, and Clasification of Acomodation
Establishment in Merauke Regency, 2022**

Nama Hotel Name of Hotels	Alamat Address	Klasifikasi Classification
(1)	(2)	(3)
1. Megaria	Jl. Raya Mandala, Tlp.321932	-
2. Nirmala	Jl. Raya Mandala, Tlp.321849	-
3. Asmat	Jl. Trikora, Tlp.321065	-
4. Flora	Jl. Raya Mandala, Tlp.321879	-
5. Izakod	Jl. Prajurit, Tlp.322944	-
6. Nakoro	Jl. Ermasu, Tlp.322287	-
7. Marind	Jl. Biak, Tlp.321375	-
8. Royal	Jl. Gak, Tlp.324715	-
9. Rose Permai	Jl. Husain Palela, Tlp.325778	-
10. Solair Indah	Jl. Gak	-
11. ITESE	Jl. Raya Mandala, Tlp. 321469	-
12. Marina	Jl. Raya Mandala, Tlp. 326240	-
13. Taman Malrohka	Jl. TMP Trikora	-
14. SwissBel Hotel	Jl. Raya Mandala	Bintang
15. Rollands	Jl. Husein Palela	-
16. Core Inn Hotel	Jl. Kampung Timur	-
17. Hotel Rajawali	Jl. Gak, Kel. Bampel	-

Catatan/Note:

Sumber/Source: Dinas Pariwisata Kabupaten Merauke/ Department of Tourism of Merauke Regency

Tabel
Table 7.3

**Jumlah Wisatawan Domestik dan Wisatawan Asing di
Kabupaten Merauke, 2013 – 2022**
**Number of Domestic Tourist and Foreign Tourist in Merauke
Regency, 2013 – 2022**

Tahun Year	Wisatawan Tourist		Jumlah Total
	Mancanegara International	Domestik Domestic	
(1)	(2)	(3)	(4)
2013
2014
2015
2016
2017
2018
2019
2020
2021
2022

Catatan/Note: Data belum tersedia

Sumber/Source: Dinas Pariwisata Kabupaten Merauke/ Department of Tourism of Merauke Regency

Tabel
Table 7.4**Nama dan Alamat Usaha Salon Kecantikan di Kabupaten Merauke, 2022**
Names and Address of Beauty Salon in Merauke Regency, 2022

Nama Kegiatan Usaha <i>Name of Establishment</i>	Alamat <i>Address</i>
(1)	(2)
Salon Nonce	Jl. Raya Mandala
Salon Cleopatra	Jl. Raya Mandala
Salon Rose	Jl. Raya Mandala
Salon Angeline Beauty	Jl. Raya Mandala
Salon Dina	Jl. Raya Mandala
Salon Niati	Jl. Raya Mandala
Salon Mega	Jl. Raya Mandala
Salon Lilie	Jl. Raya Mandala
Salon Melan	Jl. TMP Polder
Salon Sagita	Jl. Biak
Salon Aryati	Jl. Polder
Salon Citra Dewi	Jl. Ermasu
Salon Santy	Jl. Raya Mandala
Salon Andy	Jl. Biak
Salon Remalia	Jl. Raya Mandala
Salon Elida	Jl. Raya Mandala
Salon Andayan	Jl. Onggat Mit
Salon Gadis Mode	Jl. Raya Mandala
Salon Vienna	Jl. Seringgu
Salon Tongkonan	Jl. Garuda Spadem
Salon Cantika	Jl. TMP
Salon Kharisma	Jl. Raya Mandala Muli
Salon Mandarin	Jl. Raya Mandala
Salon Kkyreina	Jl. Marind

Lanjutan Tabel/*Continued Table 7.4*

Nama Kegiatan Usaha <i>Name of Establishment</i>	Alamat <i>Address</i>
(1)	(2)
Salon Iwa'a	Kampung Kuprik
Salon Caroline	Jl. Raya Mandala
Salon Agnes	Jl. Raya Mandala
Salon Febby	Jl. Mayor Wiratno
Salon Rudy	Jl. Raya Mandala
Salon Ekhy	Jl. Irian Seringgu
Salon Ekhy 2	Jl. Raya Mandala
Salon Loriel Beauty	Jl. Raya Mandala
Salon Farida	Jl. TMP
Salon Dery	Jl. Raya Mandala
Salon Mira	Jl. Irian Seringgu
Salon Foye	Jl. Raya Mandala
Salon Nohe	Jl. Raya Mandala
Salon Anna	Jl. Raya Mandala
Salon Zhia	Jl. Raya Mandala
Salon Scarlet	Jl. Raya Mandala
Salon Elvira	Jl. Raya Mandala
Salon Lestari	Jl. Kampung Timur
Salon Keisha	Jl. Gak
Salon Lena	Jl. Gak
Salon Irra	Jl. Onggat Mit
Salon Rindi	Jl. Husein Palela
Salon Ruci	Kampung Kuprik
Salon Rumah Cantik	Jl. Missi

Catatan/*Note*: ...Sumber/*Source*: Dinas Pariwisata Kabupaten Merauke/ *Department of Tourism of Merauke Regency*

Tabel
Table 7.5

Nama dan Alamat Usaha Bilyard di Kabupaten Merauke, 2022
Names and Address of Billiard Centresin Merauke Regency, 2022

Nama Kegiatan Usaha Name of Establishmet	Alamat Address	Klasifikasi Classification
(1)	(2)	(3)
1. Bilyard "Bola Dua Ribu"	Jl. Marind	-
2. Bilyard "Kami"	Jl. Raya Mandala Muli	-
3. Bilyard "Borobudur"	Jl. Mayor Wiratno	-
4. Bilyard "Wai Samar"	Jl. Yobar	-
5. Bilyard "Cahaya Bulan Terang"	Jl. Mayor Wiratno	-
6. Bilyard "Break Pool"	Jl. Yobar II	-
7. Bilyard "Rock n' Roll"	Jl. Brawijaya	-
8. Bilyard "Jaya Sakti"	Distrik Kimaam	-
9. Bilyard "Wilhelmina"	Distrik Kimaam	-

Catatan/Note: ...

Sumber/Source: Dinas Pariwisata Kabupaten Merauke/ Department of Tourism of Merauke Regency

Tabel
Table 7.6**Nama dan Alamat Usaha Panti Pijat, Klub Malam, Bar, dan Pusat Permainan di Kabupaten Merauke, 2022**
Names and Address of Massage Parlors, Night Clubs, Bar, and Game Centre in Merauke Regency, 2022

Nama Kegiatan Usaha Name of Establishment	Alamat Address	Keterangan Explanation
(1)	(2)	(3)
Timung Ratu	Jl. Sultan Syahrir	-
Margi Rahayu	Jl. Parakomando	-
Pijat Urat Tradisional	Jl. TMP	-
Diva Gama	Jl. Kampung Timur	-
Yuni Sanac	Jl. Irian Seringgu	-
Lestari	Jl. Sesate	-
Timung Tiara	Jl. Gak	-
Duta Zhiatzu	Jl. Irian Seringgu	-
Timung Salsa	Jl. Ahmad Yani	-
Timung Mahkota	Jl. Ternate	-
Timung Risna	Jl. Yobar	-
Refleksi Jet li	Jl. Brawijaya	-
Romantika	Jl. Gak	-
Kawanua Baru	Jl Raya Mandala Muli	-
Nikita	Jl. Arafura	-
Tretes	Jl. Mopah Lama	-
Manise	Jl. Nowari	-
Bambu Den	Jl. Gak	-
Sukowaty	Jl. Husen Palela	-
Flamboyan	Jl. Raya Mandala	-
Senandung Rindu	Jl. Raya Mandala	-
Cahaya Indah	Jl. Raya Mandala	-
Fun Station (PT. Fajar Utama Nuansa)	Jl. Raya Mandala	-
Galaxy Playground	Jl. Sesate	-
Power Women	Jl. Prajurit 1	-
Karaoke Keluarga	Jl. Yobar 2	-
Kazoari Oke	Jl. Raya Mandala	-
Retro	Jl. Nowari	-

Catatan/Note: ...

Sumber/Source: Dinas Pariwisata Kabupaten Merauke/ Department of Tourism of Merauke Regency

Tabel
Table 7.7**Nama dan Alamat Usaha Biro/Agen Perjalanan di
Kabupaten Merauke, 2022**
**Names and Address of Travel Agencies in Merauke Regency,
2022**

Nama Kegiatan Usaha Name of Establishment	Alamat Address	Nama Pemilik Owner
(1)	(2)	(3)
PT. Privindo Akwila	Jl. Raya Mandala	-
CV. Wisata Digul	Jl. Ermasu	-
PT. Masyavin Jaya	Jl. Raya Mandala	-
PT. Tolimadu Kie	Jl. Raya Mandala	-
PT. Bima Suci Irja	Jl. Raya Mandala	-
PT. Mina Utama	Jl. Mopah Baru	-
PT. Angkasa Gita Sarana	Jl. Asmat	-
CV. Elvara	Jl. Garuda Spadem GG. Wagio	-
PT. Bhakti Megatama Mandid	Jl. Paulus Nafi No 2	-
PT. Surya Kencana Papua Tour	Jl. Raya Mandala Muli	-
PT. Kuwera Jaya	Jl. Raya Mandala	-
PT. Pandawa Ady Ahza	Jl. Parakomando	-
Pt. Ramalinda	Jl. Raya Mandala	-
Pt Tibrs Mandiri	Jl Raya Mandala	-
PT. Trio Mulia Tour & Travel	Jl. Parakomando	-
PT. Bawa Makmur	Jl. Raya Mandala	-
PT. Makmur Jaya Sakti	Jl. Raya Mandala	-
CV. Panca Diva Travel	Jl. Raya Mandala	-
CV. Rivanoty	Kamp. Semangga Jaya	-
CV. Barokah	Jl. Martadinata	-

Catatan/Note: ...

Sumber/Source: Dinas Pariwisata Kabupaten Merauke/ Department of Tourism of Merauke Regency

Tabel
Table 7.8**Nama dan Alamat Kegiatan Usaha Penunjang Pariwisata
di Kabupaten Merauke, 2022**
**Names and Address of Establishment Supporting Tourism in
Merauke Regency, 2022**

Nama Kegiatan Usaha <i>Name of Establishment</i>	Alamat <i>Address</i>	No. Ijin Usaha <i>Lisence Establishment Number</i>
(1)	(2)	(3)
RESTAURANT		
Restoran Panorama	Jl. TMP Polder	556/01/REST/I/2014
Restauran Pinang Siris	Jl. Sesate	-
KFC	Jl. Raya Mandala	-
Cazoary Resto Café	Jl. Raya Mandala	-
Bakmi Naga	Jl. Raya Mandala	-
RUMAH MAKAN		
RM. Serumpun	Jl. Raya Mandala	556/02/RM/V/2014
RM. Dua Ribu	Jl. Barwijaya	556/04/RM/VI/2014
RM. Tulip	Jl. Ermasu	-
RM. Ratu Badeng	Jl. Parako	-
RM. Segeri	Jl. Seringgu	-
RM. Sederhana	Jl. Misi	-
RM. Angin Mamiri	Jl. Raya Mandala	-
RM. Cuta Rasa	Jl. Raya Mandala	-
WARUNG MAKAN		
Warung Makan Bebek Desa Solo	Jl. Raya Mandala Gg. Hindun	556/01/WM/II/2014
Warung Makan Rejeki	Jl. Noari	556/02/WM/II/2014
Warung Makan Bubur Ayam Mandala	Jl. Raya Mandala Bampel	556/03/WM/III/2014
Warung Makan Nasi Pecel	Jl. Brawijaya	556/04/WM/IV/2014
Warung Makan Pangsit	Jl. Aliarkam	556/05/WM/V/2014
Warung Makan Telaga Biru	Jl. Pembangunan Mopah Baru	556/06/WM/VI/2014
Warung Makan LN	Kompleks BLK Mopah Lama	556/07/WM/IX/2014
Wr. Pecel Tumpeng	Jl. Sepadem	-
Wr. Saiyo	Jl. Raya Mandala	-
Wr. Padang Jaya	Jl. Raya Mandala	-

Lanjutan Tabel/*Continued Table 7.8*

Nama Kegiatan Usaha <i>Name of Establishment</i>	Alamat <i>Address</i>	No. Ijin Usaha <i>Lisence Establishment Number</i>
(1)	(2)	(3)
Wr. Pak Kun	Jl. Garuda Sepadem	-
Wr. Wayan Jinggo	Jl. Martadinata	-
Wr. Padang Pariaman	Jl. Raya Mandala	-
Wr. Surabaya	Jl. TMP	-
Wr. Bu Linda	Jl. Spadem	-
Wr. Pangkep	Jl. Raya Mandala	-
Wr. Ampera	Jl. Brawijaya	-
Wr. Dangdut Bro	Jl. Bhakti	-
Wr. Bundo	Jl. Seringgu	-
Wr. KKN	Jl. Raya Mandala	-
Wr. Mama Etha	Jl. Spadem	-
Wr. Amel	Jl. Raya Mandala	-
Wr. Purnama	Jl. Raya Mandala	-
Wr. Toraja Sikamali	Jl. Sultan Syahrir	-
Wr. Pondok Enbal	Jl. Misi	-
Wr. Yunus Tiga	Jl. Martadinata	-
Wr. Saerah	Jl. Seringgu	-
Wr. SJ Food	Jl. Sultan Syahrir	-
Wr. Berkah	Jl. Brawijaya	-
Wr. Minsel	Jl. Parako	-
Wr. Ronggolawe	Jl. Brawijaya	-
Wr. Coto Ermasu	Jl. Ermasu	-
CAFE		
Café Valentine	Jl. Raya Mandala	556/01/CAFÉ/II/2014
Rosari Café	Jl. Raya Mandala Bampil	556/02/CAFÉ/IV/2014
Wigili Bucks	Jl. Raya Mandala Bampil	556/03/CAFÉ/IV/2014
Café Holland House	Jl. Raya Mandala	556/04/CAFÉ/VI/2014

Lanjutan Tabel/Continued Table 7.8

Nama Kegiatan Usaha Name of Establishment	Alamat Address	No. Ijin Usaha Licence Establishment Number
(1)	(2)	(3)
New Rahmat Café Shop	Jl. Ermasu	556/05/CAFÉ/X/2014
Benz Café	Jl. Garuda Spadem	-
Café Ftland	Jl. Raya Mandala	-
Café Kedai Ratu	Jl. Raya Mandala	-
Phonam Café Ratu	Jl. Seringgu	-
Café Rooftop	Jl. Seringgu	-
Café Garasi 90' S	Jl. Yobar 1	-
Istana Art Café	Jl. Pelayaran Baru	-
Koplink Café	Jl. Brawijaya	-
D'Café & Bistro	Jl. Brawijaya	-
Milk Cornet	Jl. Brawijaya	-
Up Yo You Café	Jl. Raya Mandala	-
Mr. Bean Café	Jl. Ternate	-
D'Waroeng Café	Jl. Raya Mandala	-
Omega Café	Jl. Sepadem	-
Angkringan Jogja	Jl. Sepadem	-
Café Bola	Jl. Ternate	-
MBC Merauke Billard dan Café	Jl. Irian Seringgu	-
Kedai Kopi Corner	Jl. Prajurit	-
Positif Pool Café	Jl. Yobar 2	-
Pojok'ans Café	Jl. Gang Soska	-
Seat & Chill	Jl. Parako	-
Az Kukis Store And café	Jl. Raya Mandala	-
La Mia Pizza Café	Jl. Brawijaya	-
Café Basecam	Jl. Raya Mandala	-

Lanjutan Tabel/*Continued Table 7.8*

Nama Kegiatan Usaha <i>Name of Establishment</i>	Alamat <i>Address</i>	No. Ijin Usaha <i>Lisence Establishment Number</i>
(1)	(2)	(3)
JASA BOGA		
Toko Kue Aria Tana	Jl. Raya Mandala	556/01/JB/III/2014
Catering Maya	Jl. TMP Trikora	556/02/JB/IX/2014
Catering Isda	Jl. Onggatmid	556/03/JB/X/2014
Bintang Catering	Jl. Sepadem	-
Mira Jaya Bakery	Jl. Sepadem	-
Hadi Bakery	Jl. Brawijaya	-
Fiona Cake	Jl. Parako	-
Elisa Bakery	Jl. Raya Mandala	-
R Bake House	Jl. Kampung Timur	-
Ros Bakery And Cake	Jl. Parako	-
Kirana Patisserie	Jl. Raya Mandala	-
BAR AND KARAOKE		
Bar dan Karaoke Pesona	Jl. Kuda Mati	-
Bar Senandung Rindu	Jl. Raya Mandala Spadem	-
Bar Bamboden	Jl. Prajurit I	-
Bar Manise	Jl. Noari	-
Bar Pesona	Jl. Kuda Mati	-
Bar Quality	Jl. Noari	-
Bar Nikita	Jl. Noari	-
Bar Tretes	Jl. Mopah Lama	-
Bar Sukawati	Jl. Husen Palela	-
Bar Kenedes	Jl. Husen Palela	-
Bar Anggraini	Jl. Raya Mandala	-

Lanjutan Tabel/*Continued Table 7.8*

Nama Kegiatan Usaha <i>Name of Establishment</i>	Alamat <i>Address</i>	No. Ijin Usaha <i>Lisence Establishment</i> <i>Number</i>
(1)	(2)	(3)
Bar Nusantra	Jl. Raya Mandala	-
Bar Romantika	Jl. Gak	-
Bar Flamboyan	Jl. Husen Palela	-
Bar Kawanua	Jl. Raya Mandala	-
Makasar Karaoke	Jl. Noarai	-
Quality Karaoke	Jl. Arafura	-

Sumber/*Source*: Dinas Pariwisata Kabupaten Merauke/ *Department of Tourism of Merauke Regency*

Tabel
Table 7.9

Nama Tempat/ Obyek Wisata, Lokasi, dan Jenis Wisata di Kabupaten Merauke, 2022
Name of Tourism Objects by Location, and Kindin Merauke Regency, 2022

Nama Tempat/Obyek Wisata <i>Name of Tourism Objects</i>	Lokasi Obyek Wisata <i>Location of Tourism Objects</i>	Jenis Obyek Wisata <i>Kind of Tourism Objects</i>
(1)	(2)	(3)
Pantai Urum	Distrik Semangga	Wisata Alam
Pantai Matara	Distrik Semangga	Wisata Alam
Pantai Wendu (Arem Beach)	Distrik Semangga	Wisata Alam
Pantai Anasai	Distrik Semangga	Wisata Alam
Pantai Wambi	Distrik Okaba	Wisata Alam
Pantai Mbuti	Kelurahan Samkai	Wisata Alam
Pantai Lampu Satu	Kelurahan Samkai	Wisata Alam
Pantai Kaiburse	Distrik Malind	Wisata Alam
Pantai Ndalir	Distrik Naukenjerai	Wisata Alam
Pantai Onggaya	Distrik Naukenjerai	Wisata Alam
Pantai Tomer	Distrik Naukenjerai	Wisata Alam
Pantai Payum	Kelurahan Samkai	Wisata Alam
Rumah Semut	Kampung Wasur	Wisata Alam
Suaka Marga Satwa Pulau Dolak	Distrik Kimaam	Wisata Alam
Suaka Marga Satwa Pulau Dolak	Distrik Tabonji	Wisata Alam
Suaka Marga Satwa Sungai Bian	Distrik Okaba	Wisata Alam
Cagar Alam Kumbe	Distrik Malind	Wisata Alam
Pulau Habe	Distrik Okaba	Wisata Alam
Pulau Pombo	Distrik Kimaam	Wisata Alam
Bumi Perkemahan Biras	Distrik Merauke	Wisata Alam
Bumi Perkemahan Sota	Distrik Merauke	Wisata Alam
Sungai Wanggo	Distrik Jagebob	Wisata Alam
Sungai Maro	Distrik Jagebob	Wisata Alam
Sungai Obat	Distrik Jagebob	Wisata Alam
Kolam Pemancingan (Kowas)	Distrik Merauke	Wisata Alam
Taman Wisata 1000 Musmus	Distrik Kurik	Wisata Alam
Pelangi Rawa Biru	Distrik Sota	Wisata Alam
Rawa Dogamit	Distrik Naukenjerai	Wisata Alam

Lanjutan Tabel/Continued Table 7.9

Nama Tempat/Obyek Wisata <i>Name of Tourism Objects</i>	Lokasi Obyek Wisata <i>Location of Tourism Objects</i>	Jenis Obyek Wisata <i>Kind of Tourism Objects</i>
(1)	(2)	(3)
Savana Kankania	Distrik Merauke	Wisata Alam
Savana Ukra	Distrik Merauke	Wisata Alam
Taman Nasional Wasur	Kampung Wasur	Wisata Alam
Tablem Contry	Distrik Tanah Miring	Wisata Alam
Agro Wisata Sota	Distrik Sota	Wisata Argo
Lotus Garden	Distrik Semangga	Wisata Argo
Kebun Buah-Buahan	Distrik Jagebob	Wisata Argo
Kebun Buah-Buahan	Distrik Muting	Wisata Argo
Kebun Buah-Buahan	Distrik Elikobel	Wisata Argo
Kebun Buah-Buahan	Distrik Ulilin	Wisata Argo
Pemandian & Pemancingan Biras	Kampung Wasur	Wisata Buatan
Pemandian & Pemancingan Kolam Parako	Kampung Wasur	Wisata Buatan
Pemancing Senayu City	Distrik Tanah Miring	Wisata Buatan
Pemandian Air Panas & Air Belerang (Sumur Bor)	Jl. Yos Sudarso	Wisata Buatan
Monumen Kapsul Waktu	Distrik Merauke	Wisata Buatan
Bumi Perkemahan Wasur	Distrik Merauke	Wisata Buatan
Taman Raya Mandala	Distrik Merauke	Wisata Buatan
Pelabuhan Lantamal	Kawasan Perkotaan	Wisata Buatan
Martadinata	Jln.RE Martdinata	Wisata Buatan
Family House	Distrik Semangga	Wisata Buatan
Water Park Seringgu	Distrik Merauke	Wisata Buatan
Mandira Loka	Distrik Tanah Miring	Wisata Buatan
Rawa Cinta	Distrik Ulilin	Wisata Buatan
Camping Ground	Distrik Sota	Wisata Buatan
Kebun Binatang Mini Yamai Atip	Distrik Merauke	Wisata Buatan
Taman Anggrek Nirwana Wasur	Distrik Merauke	Wisata Buatan
Rest Area Yanggandur	Distrik Merauke	Wisata Buatan

Lanjutan Tabel/*Continued Table 7.9*

Nama Tempat/Obyek Wisata <i>Name of Tourism Objects</i>	Lokasi Obyek Wisata <i>Location of Tourism Objects</i>	Jenis Obyek Wisata <i>Kind of Tourism Objects</i>
(1)	(2)	(3)
Pos Lintas Batas RI-PNG	Distrik Merauke	Wisata Buatan
Tugu Libra	Jl. Brawijaya	Wisata Buatan
Tembok Kuping Gajah	Jl. Gudang Arang	Wisata Buatan
Bom Sai	Distrik Merauke	Wisata Sejarah
Tugu Sabang Merauke & Tugu Tapal Batas	Distrik Sota	Wisata Sejarah
Tugu Pepera	Distrik Merauke	Wisata Sejarah
Tugu L. B. Murdani	Distrik Tanah Miring	Wisata Sejarah
Bangunan Kantor Pos Lama	Jln. Sabang	Wisata Sejarah
Bangunan Ex Resident Van Cruysent	Jln. Sabang	Wisata Sejarah
Patung Petrus Vertenten	Distrik Okaba	Wisata Sejarah
Patung Kristus RAJA	Distrik Merauke	Wisata Rohani
Patung Kristus RAJA	Distrik Jagebob	Wisata Rohani
Patung Kristus RAJA	Distrik Okaba, Pulau Habe	Wisata Rohani
Musium Misi Katolik	Jl.Raya Mandala	Wisata Rohani
Taman Salib Sota	Distrik Sota	Wisata Rohani
Masjid Nurul Huda di Spadem	Jln.Spadem	Wisata Rohani
Kampung Kindiki	Distrik Ulilin	Wisata Budaya
Kampung Kondo	Distrik Naukenjerai	Wisata Budaya
Kampung Poo	Distrik Jagebob	Wisata Budaya
Kampung Rawa Biru	Distrik Merauke	Wisata Budaya
Kampung Sota	Distrik Sota	Wisata Budaya
Kampung Wambi	Distrik Okaba	Wisata Budaya
Kampung Wasur	Distrik Merauke	Wisata Budaya
Kampung Yakiu	Distrik Merauke	Wisata Budaya
Kampung Yakiu	Distrik Merauke	Wisata Budaya
Kampung Yanggandur	Distrik Sota	Wisata Budaya
Kampung Yowide	Distrik Tubang	Wisata Budaya
Kuburan Tionghoa	Jln.Ermasu	Wisata Budaya
Kuburan Tua Jaman Belanda	Jln.Ermasu	Wisata Budaya
Museum Felix Maturbong	Jln. Raya Mandla	Wisata Budaya

Sumber/Source: Dinas Pariwisata Kabupaten Merauke/ *Department of Tourism of Merauke Regency*

Tabel 7.10 **Tempat-tempat Bersejarah di Kabupaten Merauke, 2022**
Table *Historic Places in Merauke Regency, 2022*

Nama Tempat <i>Name of Historic Places</i>	Lokasi <i>Location</i>	Keterangan <i>Note</i>
(1)	(2)	(3)
Bangunan Kantor Pos Lama 1920	Jl. Sabang	Cagar Budaya
Bangunan Ex Residen Van Cruysent	Jl. Sabang	Cagar Budaya
Masjid Nurul Huda Spadem	Jl. Spadem	Cagar Budaya
Gereja Peniel Lama	Jl. Sabang	Cagar Budaya
Gereja Katedral Lama/Vartenten Sai	Jl. Raya Mandala	Cagar Budaya
Kuburan Tua Jaman Belanda	Jl. Ermasu	Cagar Budaya
Kuburan Tionghoa	Jl. Ermasu	Cagar Budaya
Tembok Kuping Gajah	Jl. Gudang Arang	Cagar Budaya
Museum Felix Maturbong	Jl. Raya Mandala Bampel	Museum
Museum Misi Katolik	Jl Raya Mandala	Museum

Sumber/Source: Dinas Pariwisata Kabupaten Merauke/ Department of Tourism of Merauke Regency

BAB
 Chapter
8

**TRANSPORTASI DAN
 KOMUNIKASI**

Transportation and Communication



JUMLAH PENUMPANG MELALUI
 BANDARA MOPAH MERAUKE

Datang 130.973

Berangkat 130.889




JUMLAH SURAT IJIN MENGENUDI
 YANG DIKELUARKAN DAN YANG
 HILANG MENURUT JENIS SIM

SIM A 2604

SIM B 1229

SIM B2 229



PENJELASAN TEKNIS

1. Kendaraan bermotor adalah setiap kendaraan yang digerakkan oleh peralatan teknik yang ada pada kendaraan tersebut, biasanya digunakan untuk angkutan orang atau barang di atas jalan raya selain kendaraan yang berjalan di atas rel. Kendaraan bermotor yang dicatat adalah semua jenis kendaraan kecuali kendaraan bermotor TNI/Polri dan Korps Diplomatik.
2. Mobil penumpang adalah setiap kendaraan bermotor yang dilengkapi dengan tempat duduk untuk sebanyak-banyaknya delapan orang, tidak termasuk tempat duduk untuk pengemudi, baik dilengkapi atau tidak dilengkapi bagasi.
3. Mobil bis adalah setiap kendaraan bermotor yang dilengkapi dengan tempat duduk untuk lebih dari delapan orang, tidak termasuk tempat duduk untuk pengemudi, baik dilengkapi atau tidak dilengkapi bagasi.
4. Mobil truk adalah setiap kendaraan bermotor yang digunakan untuk angkutan barang, selain mobil penumpang, mobil bis dan kendaraan bermotor roda dua.

TECHNICAL NOTES

1. *Motor vehicles are any kind of vehicles motorized by machine set up in those vehicles, they are usually used for transporting peoples or goods on roads except vehicles moving along a railway line. The data cover all kinds of motor vehicles except those belong to Indonesia Army Force Indonesian State Police and Diplomatic Corps.*
2. *Passenger cars are any motor vehicles with no more than eight seats, excluding seat for driver, it can be with or without hoot.*
3. *Buses are large passenger cars having seats for more than eight passengers, excluding seat for driver, it can be with or without hoot.*
4. *Trucks are any motor vehicles used to transport goods excluding passenger cars, buses, and motorcycles.*

5. Kunjungan kapal adalah kapal yang datang di pelabuhan baik untuk berlabuh di perairan maupun bersandar di dermaga.
 6. Kantor Pos adalah tempat pemberi pelayanan komunikasi tertulis dan atau surat elektronik, layanan paket, layanan logistik, layanan transaksi keuangan, dan layanan keagenan pos untuk kepentingan umum. Rumah pos berfungsi sama seperti kantor pos dan kantor pos pembantu, bedanya rumah pos biasanya terletak di daerah terpencil.
 7. Telekomunikasi adalah setiap pemancaran, pengiriman dan atau penerimaan dari setiap informasi dalam bentuk tanda-tanda, isyarat, tulisan, gambar, suara dan bunyi melalui sistem kawat, optik, radio atau sistem elektromagnetik lainnya.
 8. Jaringan telekomunikasi adalah rangkaian perangkat telekomunikasi dan kelengkapannya yang digunakan dalam bertelekomunikasi.
 9. Telepon tetap kabel dalam Susenas disebut telepon rumah adalah jaringan telekomunikasi menggunakan perangkat telepon tetap dengan kabel yang secara umum diatur oleh standar-standar teknis dengan menggunakan suatu nomor telepon, dikenal
5. *Ship call is a ship arriving at a port either for mooring or berthing.*
 6. *Post Office is a service provider facility of written communication and or electronic mail, parcel service, logistics services, financial transaction services, and postal services to the public. Postal house has the same function as the post office and subsidiary of post office, the difference is that postal house is usually located in remote areas.*
 7. *Telecommunication includes every transmitting, delivering and or receiving from every information of marking, signal, article, picture, sound and voice through strand of wire system, optic, radio or other electromagnetic system.*
 8. *Telecommunication network is peripheral network of telecommunication and its equipment used in the means of telecommunication.*
 9. *Fixed line telephone based on Susenas called home phone is a telecommunication network using fixed line telephone device which is generally regulated by technical standards, using a phone number, also known as the Public Switched Telephone Network (PSTN). It is*

pula sebagai Public Switched Telephone Network (PSTN). Pada umumnya dimanfaatkan untuk telepon rumah dan jaringan internet, memiliki kemampuan menghantarkan sinyal dengan kuat dan jelas dengan biaya yang relatif lebih murah.

generally used for home phone and Internet networks, has the ability to deliver a strong and clear signal with a relatively low cost.

10. Telepon bergerak seluler adalah perangkat telekomunikasi elektronik yang mempunyai kemampuan dasar yang sama dengan telepon tetap kabel, namun dapat dibawa ke mana-mana (portable, mobile) dan tidak perlu disambungkan dengan jaringan telekomunikasi kabel. Selain berfungsi sebagai telepon, telepon selular modern biasanya mendukung layanan tambahan seperti Short Messages Services (SMS), Multimedia Messages Service (MMS), e-mail dan akses Internet, aplikasi bisnis dan permainan, serta fotografi. Saat ini, Indonesia mempunyai dua sistem jaringan telepon bergerak seluler yaitu Global System for Mobile Telecommunications (GSM) dan CDMA.
10. *Cellular mobile phone is an electronic telecommunication device which has the same basic capabilities with fixed cables, but can be taken anywhere (portable, mobile) and does not need to be connected to the wired telecommunications networks. In addition to functioning as a telephone, modern mobile phone typically supports additional services such as Short Messages Services (SMS), Multimedia Messages Service (MMS), e-mail and access to the Internet, business applications and games, as well as photography. Currently, Indonesia has two cellular mobile telephone network system that are GSM (Global System for Mobile Telecommunications) and Code Division Multiple Access (CDMA).*
11. Internet adalah sebuah jaringan komputer publik di seluruh dunia. Internet menyediakan akses ke sejumlah layanan komunikasi termasuk World Wide Web dan membawa email, berita, hiburan dan file data.
11. *The internet is a worldwide public computer network. It provides access to a number of communication services including the World Wide Web and carries e-mail, news, entertainment and data files.*

ULASAN**DESCRIPTION****Transportasi**

1. Jumlah Kendaraan bermotor yang ada di Kabupaten Merauke pada Tahun 2022 tercatat sebanyak 86.536 unit. Dari jumlah tersebut sebanyak 73.765 unit merupakan Sepeda Motor Roda Dua, 5.554 Unit kendaraan Roda Empat Minibus, 3.647 Unit Pickup dan yang paling sedikit yaitu Kendaraan Blind Van sebanyak 27 Unit di Tahun 2022.
2. Jumlah SIM yang dikeluarkan oleh Satuan lalu Lintas Kabupaten Merauke di Tahun 2022 sebanyak 10.874 lembar yang terdiri dari SIM A sebanyak 2.604 lembar, SIM B1 1.229 lembar, SIM B2 229 lembar dan SIM C 6.812 lembar.
3. JDi tahun 2022 ini terdapat sebanyak 3.450 pesawat yang datang ke Bandar Udara Mopah di Kabupaten Merauke. Pesawat ini membawa 130.973 orang penumpang. Sedangkan pesawat yang berangkat ada sebanyak 3.448 penerbangan dengan jumlah penumpang sebanyak 130.889 orang.
4. Jumlah bagasi penumpang pesawat terbang yang dibongkar di Bandar Udara Mopah di kabupaten Merauke pada tahun 2022 tercatat sebesar 1.417.789 Kg. Dan untuk bagasi yang dimuat tercatat sebesar 1.358.421 Kg. Untuk Kargo yang dibongkar di Kabupaten Merauke pada Tahun

Transportation

1. *The number of motor vehicles in Merauke Regency in 2022 was recorded at 86,536 units. Of these, 73,765 units are two-wheeled motorcycles, 5,554 units are four-wheeled minibuses, 3,647 units are pickups and the least is a Blind Van vehicle of 27 units in 2022*
2. *The number of driving licenses issued by the Merauke Regency Traffic Unit in 2022 is 10,874 pieces consisting of 2,604 pieces of type SIM A, 1,229 pieces of type SIM B1, 229 pieces of SIM B2 and 6,812 pieces of SIM C*
3. *In 2022, there will be 3,450 aircraft arrive to Mopah Airport in Merauke Regency. The aircraft carried 130,973 passengers. While the aircraft that depart there are as many as 3,448 flights with a total of 130,889 passengers.*
4. *The number of aircraft passenger baggage unloaded at Mopah Airport in Merauke Regency in 2022 was recorded at 1,417,789 Kg. And for the loaded baggage recorded at 1,358,421 Kg. For cargo unloaded in Merauke Regency in 2022 as much as 1,145,498 Kg and cargo loaded as much as 1,618,685 Kg.*

2022 sebanyak 1.145.498 Kg dan kargo yang dimuat sebanyak 1.618.685 Kg.

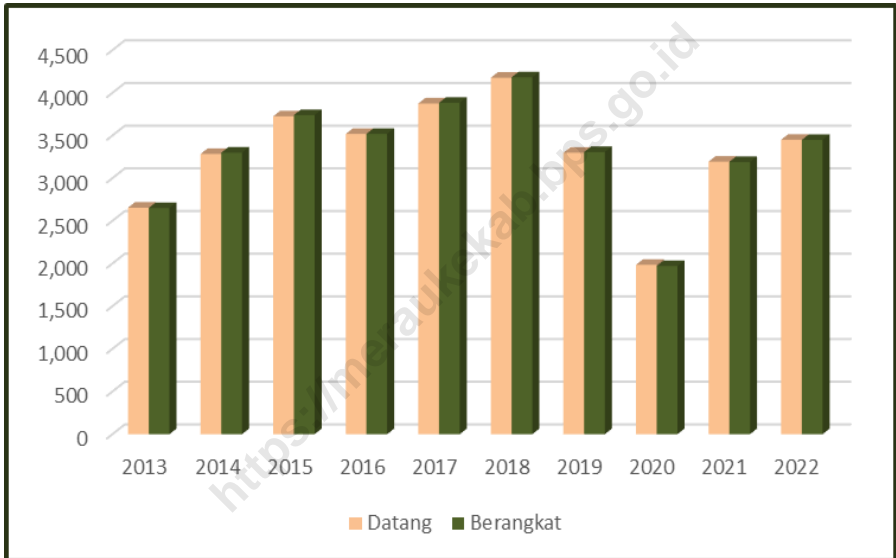
Komunikasi

1. Pada Tahun 2022, jumlah satuan sambungan (SSL) Indihome sebanyak 12.119 yang terdiri dari 10.831 SSL Indihome 3 Play, 534 SSL Indihome 2 Play dan 834 SSL Indihome 1 Play. Pendapatan yang diterima oleh PT Telkom dari produk Indihome di Tahun 2022 sebesar Rp.4.891.799.000,-. Dari jumlah tersebut pendapatan terbesar bersumber dari produk Indihome 3 play sebesar Rp.4.343.231.000,- disusul oleh Indihome 1 play sebesar Rp.334.434.000,- dan Indihome 2 Play sebesar Rp.214.134.000,-
1. *In 2022, the number of Indihome connection units (SSL) is 12,119 which is different from 10,831 SSL Indihome 3 games, 534 SSL Indihome 2 games and 834 SSL Indihome 1 games. The revenue received by PT Telkom from Indihome products in 2022 amounted to Rp.4.891.799.000,-. Of these, the largest revenue is different from the Indihome 3 play product of Rp.4.343.231.000, - followed by Indihome 1 play for Rp.334.434.000, - and Indihome 2 play for Rp.214.134.000,-*

<https://meraukekab.bps.go.id>

Gambar 8.1
Figures

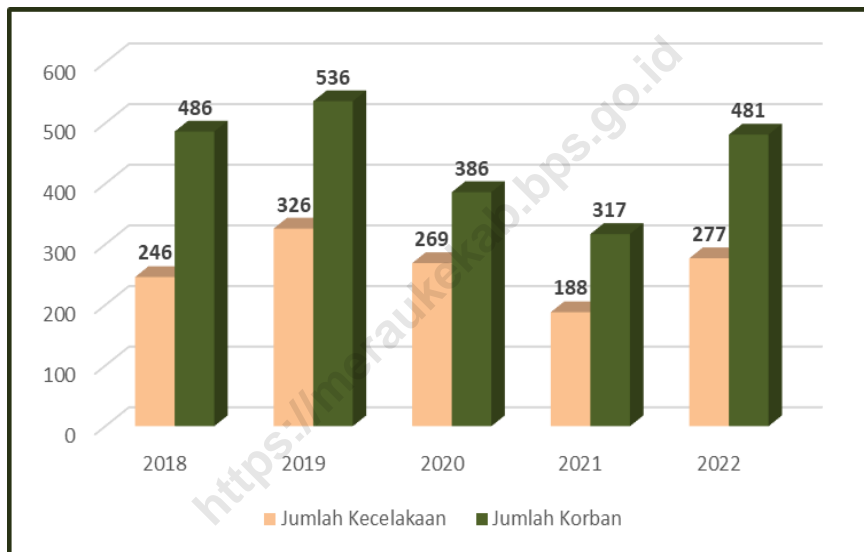
Jumlah Pesawat dan Penumpang Datang dan Berangkat Melalui Bandar Udara Mopah Merauke, 2013 - 2022
Number of Aircraft and Passengers Which Departures and Arrivals by Mopah Airport of Merauke, 2013 - 2022



Sumber/Source: Bandar Udara Mopah Merauke/Mopah Airport of Merauke

Gambar 8.2
Figures

Jumlah Kecelakaan dan Korban Laka Lantas di Kabupaten Merauke, 2018–2022
Number of Traffic Accidents and Victims in Merauke Regency, 2018–2022



Sumber/Source: Satuan Lalu Lintas Kabupaten Merauke/Merauke Regency Traffic Unit

8.1 TRANSPORTASI TRANSPORTATION

Tabel 8.1.1 Panjang Jalan Menurut Tingkat Kewenangan Pemerintahan di Kabupaten Merauke (km), 2019–2022
Table *Length of Roads by Level of Government Authority in Merauke Regency (km), 2019–2022*

Tingkat Kewenangan Pemerintahan Level of Government Authority	2019	2020	2021	2022
(1)	(2)	(3)	(4)	(5)
Negara/State	204,643	204,643	204,643	204,643
Provinsi/Province	413,000	413,000	413,000	413,000
Kabupaten/Kota Regency/Municipality	1.313,798	1.313,798	1.313,798	1.313,798

Sumber/Source: Dinas Pekerjaan Umum dan Penataan Ruang Kabupaten Merauke/*Public Work Service of Merauke Regency*

Tabel 8.1.2 Panjang Jalan Menurut Jenis Permukaan Jalan di Kabupaten Merauke (km), 2020 – 2022
Table Length of Roads by Type of Road Surface in Merauke Regency (km), 2020 – 2022

Jenis Permukaan Jalan Type of Road Surface	2020	2021	2022
(1)	(2)	(3)	(4)
Aspal/Paved	539,935	541,409	...
Kerikil/Gravel	-	-	...
Tanah/Soil	773,863	772,389	...
Lainnya/Others	-	-	...
Jumlah/Total	1.313,798	1.313,798	...

Sumber/Source: Dinas Pekerjaan Umum dan Penataan Ruang Kabupaten Merauke/Public Work Service of Merauke Regency

Catatan/Notes: Data belum tersedia/Data is not available

Tabel 8.1.3 Panjang Jalan Menurut Kondisi Jalan di Kabupaten Merauke (km), 2020 – 2022
Table 8.1.3 Length of Roads by Condition of Roads in Merauke Regency (km), 2020 – 2022

Kondisi Jalan Condition of Roads	2020	2021	2022
(1)	(2)	(3)	(4)
Baik/Good	333,269	367,346	...
Sedang/Moderate	685,465	641,935	...
Rusak/Damage	176,693	155,565	...
Rusak Berat/Severely Damage	118,371	148,952	...
Jumlah/Total	1.313,798	1.313,798	...

Sumber/Source: Dinas Pekerjaan Umum dan Penataan Ruang Kabupaten Merauke/Public Work Service of Merauke Regency

Catatan/Notes: Data belum tersedia/Data is not available

Tabel 8.1.4 Panjang Jalan Menurut Pemerintahan yang Berwenang dan Kondisi Jalan di Kabupaten Merauke (km), 2020 – 2022
Table 8.1.4 Length of Roads by Authorized Government and Condition of Roads in Merauke Regency (km), 2020 – 2022

Kondisi Jalan Condition of Roads	2020	2021	2022
(1)	(2)	(3)	(4)
Jalan Negara / National Road			
Baik/Good
Sedang/Moderate
Rusak/Damage
Rusak Berat/Severely Damage
Jalan Propinsi / Province Road			
Baik/Good
Sedang/Moderate
Rusak/Damage
Rusak Berat/Severely Damage
Jalan Kabupaten / Regency Road			
Baik/Good	333,269	367,346	...
Sedang/Moderate	685,465	641,935	...
Rusak/Damage	176,693	155,565	...
Rusak Berat/Severely Damage	118,371	148,952	...

Sumber/Source: Dinas Pekerjaan Umum dan Penataan Ruang Kabupaten Merauke/Public Work Service of Merauke Regency
 Catatan/Notes: Data belum tersedia/Data is not available

Tabel 8.1.5
Table

Panjang Jalan Menurut Pemerintahan yang Berwenang dan Jenis Permukaan Jalan di Kabupaten Merauke (km), 2010 – 2022
Length of Roads by Authorized Government and Types of Roads Surface in Merauke Regency (km), 2020 – 2022

Kondisi Jalan Condition of Roads	2020	2021	2022
(1)	(2)	(3)	(4)
Jalan Negara / National Road			
Aspal/Paved
Kerikil/Gravel
Tanah/Soil
Lainnya/Others
Jalan Propinsi / Province Road			
Aspal/Paved
Kerikil/Gravel
Tanah/Soil
Lainnya/Others
Jalan Kabupaten / Regency Road			
Aspal/Paved	539,935	541,409	...
Kerikil/Gravel	-	-	...
Tanah/Soil	773,863	772,389	...
Lainnya/Others	-	-	...

Sumber/Source: Dinas Pekerjaan Umum dan Penataan Ruang Kabupaten Merauke/Public Work Service of Merauke Regency
Catatan/Notes: Data belum tersedia/Data is not available

Tabel 8.1.6 Panjang Jalan Menurut Kecamatan dan Pemerintah yang Berwenang Mengelolanya di Kabupaten Merauke (km), 2022
Table 8.1.6 Length of Roads by Subdistricts and Authorized Government in Merauke Regency (km), 2022

Kecamatan Sub Districts	Pemerintahan yang Berwenang Mengelola Authorized Government			
	Negara State	Provinsi Province	Kabupaten Regency	Jumlah Total
(1)	(2)	(3)	(4)	(5)
Kimaam
Waan
Tabonji
Ilwayab
Okaba
Tubang
Ngguti
Kaptel
Kurik
Malind
Animha
Merauke
Semangga
Tanah Miring
Jagebob
Sota
Naukenjerai
Muting
Eligobel
Ulilin
Kabupaten Merauke

Sumber/Source: Dinas Pekerjaan Umum dan Penataan Ruang Kabupaten Merauke/Public Work Service of Merauke Regency

Tabel 8.1.7
Table**Panjang Jalan Menurut Kecamatan dan Jenis Permukaan Jalan di Kabupaten Merauke (km), 2022**
Length of Roads by Subdistricts and Types of Road Surfaces in Merauke Regency (km), 2022

Kecamatan <i>Sub Districts</i>	Pemerintahan yang Berwenang Mengelola <i>Authorized Government</i>			
	Aspal <i>Paved</i>	Tidak Diaspal <i>Not Paved</i>	Lainnya <i>Others</i>	Jumlah <i>Total</i>
	(1)	(2)	(3)	(4)
Kimaam
Waan
Tabonji
Ilwayab
Okaba
Tubang
Ngguti
Kaptel
Kurik
Malind
Animha
Merauke
Semangga
Tanah Miring
Jagebob
Sota
Naukenjerai
Muting
Eligobel
Ulilin
Kabupaten Merauke

Sumber/Source: Dinas Pekerjaan Umum dan Penataan Ruang Kabupaten Merauke/*Public Work Service of Merauke Regency*

Tabel 8.1.8 Panjang Jalan Menurut Kecamatan dan Kondisi Jalan di Kabupaten Merauke (km), 2022
Table 8.1.8 Length of Roads by Subdistricts and Roads Condition in Merauke Regency (km), 2022

Kecamatan Sub Districts	Kondisi Jalan Roads Condition			
	Baik Good	Sedang Medium	Rusak Damaged	Rusak Parah Severely Damaged
(1)	(2)	(3)	(4)	(5)
Kimaam
Waan
Tabonji
Ilwayab
Okaba
Tubang
Ngguti
Kaptel
Kurik
Malind
Animha
Merauke
Semangga
Tanah Miring
Jagebob
Sota
Naukenjerai
Muting
Eligobel
Ulilin
Kabupaten Merauke

Sumber/Source: Dinas Pekerjaan Umum dan Penataan Ruang Kabupaten Merauke/Public Work Service of Merauke Regency
 Catatan/Note : Data tidak tersedia/Data is not available

Tabel 8.1.9 Panjang Jembatan Menurut Jenis Jembatan di Kabupaten Merauke (m), 2020-2022
Table 8.1.9 Length of Bridge by Type of Bridge in Merauke Regency (km), 2020-2022

Jenis Jembatan Type of Bridge	2020	2021	2022
(1)	(2)	(3)	(4)
Beton Concrete
Baja Steel
Kayu Wood
Lainnya Others
Kabupaten Merauke

Sumber/Source: Dinas Pekerjaan Umum dan Penataan Ruang Kabupaten Merauke/Public Work Service of Merauke Regency

Catatan/Note : Data tidak tersedia/Data is not available

Tabel 8.1.10 Jumlah Kendaraan Bermotor Menurut Jenis Kendaraan di Kabupaten Merauke, 2019–2022 (unit)
Number of Motorized Vehicles by Type of Motor Vehicle in Merauke Regency, 2019–2022 (units)

Jenis Kendaraan Bermotor Type of Motorized Vehicles	2019	2020	2021	2022
(1)	(2)	(3)	(4)	(5)
Ambulans	30	31	32	41
Blin Van	12	21	30	27
Bus	0	0	0	-
Dump Truck	0	0	0	617
Jeep	517	549	581	...
Light Truck	1.999	2.131	2.263	2.388
Mikrobus	50	54	58	54
Minibus	4.169	4.658	5.147	5.554
Mobil Jenazah	2	2	2	-
Pick Up	2.849	3.060	3.271	3.467
Sedan	68	72	76	80
Sepeda Motor R-2	60.461	64.436	68.411	73.765
SPD Motor R-3	200	225	250	280
Truck	213	229	245	263
Jumlah / Total	70.570	75.468	80.366	86.536

Sumber/Source: Satuan Lalu Lintas Kabupaten Merauke/Merauke Regency Traffic Unit

Tabel 8.1.11
Table

Jumlah Surat Ijin Mengemudi (SIM) yang Dikeluarkan Menurut Jenis SIM di Kabupaten Merauke, 2019–2022
Number of Driving Licenses by Type of Licenses in Merauke Regency, 2019-2022

Jenis Kendaraan Bermotor Type of Motorized Vehicles	2019	2020	2021	2022
(1)	(2)	(3)	(4)	(5)
SIM A	2.754	2.200	2.435	2.456
Baru				
Perpanjang				
SIM A UMUM	155	137	146	148
Baru				
Perpanjang				
SIM B1	182	82	100	120
Baru				
Perpanjang				
SIM B1 UMUM	1.122	873	992	1.109
Baru				
Perpanjang				
SIM B2	4	3	2	5
Baru				
Perpanjang				
SIM B2 UMUM	96	170	121	224
Baru				
Perpanjang				
SIM C	8.936	5.839	6.424	6.812
Baru				
Perpanjang				
Jumlah / Total	13.249	9.304	10.220	10.874

Sumber/Source: Satuan Lalu Lintas Kabupaten Merauke/Merauke Regency Traffic Unit

Tabel 8.1.12 Jumlah Korban dan Pelanggaran/Laka Lantas yang Dikeluarkan Menurut Polres di Kabupaten Merauke, 2019-2022
Number of Victims and Traffic Violations/Accidents Issued by Police in Merauke Regency, 2019-2022

Pelanggaran dan Kondisi Korban <i>Violations and Victim's Conditions</i>	2019	2020	2021	2022
	(1)	(2)	(3)	(5)
Meninggal Dunia/Death	32	21	23	...
Luka Berat/Serious Injury	122	108	97	...
Luka Ringan/Minor injuries	382	257	197	...
Kecelakaan Lalu Lintas/Traffic Accidents	291	269	188	...
Kabupaten Merauke	827	655	505	...

Sumber/Source: Satuan Lalu Lintas Kabupaten Merauke/Merauke Regency Traffic Unit

Catatan/Note : Data tidak tersedia/Data is not available

Tabel
Table 8.1.13

Jumlah Pelanggaran kendaraan Bermotor dan Jenis Kelamin yang Dikeluarkan Menurut Polres di Kabupaten Merauke, 2019-2022
Number of Motorized Vehicle Violations and Gender Issued by Police in Merauke Regency, 2019–2022

Kecamatan <i>Subdistrict</i>	2019	2020	2021	2022
(1)	(2)	(3)	(4)	(5)
Roda 2	3.868	2.407	850	...
Roda 4	333	75	120	...
Wanita/ <i>Women</i>	1.902	1.149	324	...
Laki-Laki/ <i>Men</i>	2.299	1.333	651	...
Teguran/ <i>warning</i>	1.250	1.100	1.380	...
Kabupaten Merauke	13.853	8.546	4.274	...

Sumber/Source: Satuan Lalu Lintas Kabupaten Merauke/Merauke Regency Traffic Unit

Catatan/Note : Data tidak tersedia/*Data is not available*

Tabel 8.1.14 Jumlah STNK yang Dikeluarkan Dirinci Menurut Jenis di Kabupaten Merauke, 2019-2022
Table *Number of Issued Certificates of Vehicles Number by Kind in Merauke Regency, 2019–2022*

<i>Rincian/Item</i>	2019	2020	2021	2022
(1)	(2)	(3)	(4)	(5)
Baru/New	5.676	4.140	4.246	...
Perpanjangan/Extension	6.559	5.405	6.229	...
Penggantian/Replacement	3.229	2.306	1.961	...
Kabupaten Merauke	15.464	11.851	12.436	

Sumber/Source: Satuan Lalu Lintas Kabupaten Merauke/Merauke Regency Traffic Unit

Catatan/Note : Data tidak tersedia/Data is not available

Tabel 8.1.15 Jumlah Pesawat dan Penumpang Datang dan Berangkat Melalui Bandar Udara Mopah Merauke, 2013 - 2022
Number of Aircraft and Passengers Which Departures and Arrivals by Mopah Airport of Merauke, 2013 - 2022

Tahun Years	Pesawat/ Aircrafts		Penumpang/ Passengers	
	Datang/ Arrivals	Berangkat/ Departures	Datang/ Arrivals	Berangkat/ Departures
(1)	(2)	(3)	(4)	(5)
2013	2.654	2.650	144.949	140.906
2014	3.284	3.299	154.875	151.646
2015	3.724	3.739	163.272	163.812
2016	3.518	3.519	182.196	182.394
2017	3.875	3.883	207.864	202.600
2018	4.177	4.181	218.059	224.509
2019	3.298	3.306	167.022	168.943
2020	1.985	1.970	78.351	78.347
2021	3.193	3.190	105.869	108.643
2022	3.450	3.448	130.973	130.889

Sumber/Source: Bandar Udara Mopah Merauke/Mopah Airport of Merauke

Catatan/Note : Data tidak tersedia/Data is not available

Tabel 8.1.15 Jumlah Bagasi, Kargo, dan Paket Pos yang Dibongkar dan Dimuat Melalui Bandar Udara Mopah Merauke, 2013 – 2022
Number of Baggage, Cargo, and Mail Unloaded and Loaded by Mopah Airport of Merauke, 2013 - 2022

Tahun Years	Bagasi/Baggage		Kargo/Cargo		Paket Pos/ Mail	
	Bongkar/ Loading	Muat/ Unloading	Bongkar/ Loading	Muat/ Unloading	Bongkar/ Loading	Muat/ Unloading
(1)	(2)	(3)	(4)	(5)	(6)	(7)
2013	1.466.842	1.330.215	11.117.012	1.015.642	34.031	3.589
2014	1.524.769	1.447.659	1.106.440	1.207.404	56.182	131
2015	2.036.040	1.618.501	1.238.473	1.274.696	69.130	14.939
2016	2.138.238	1.751.003	1.486.693	1.693.087	57.089	18.372
2017	2.089.955	2.106.728	1.690.778	1.805.634	50.727	50.900
2018	2.318.124	2.051.982	1.739.913	1.634.775	58.140	21.130
2019	1.435.010	1.221.584	1.222.826	947.225	39.742	14.712
2020	660.565	648.369	743.141	395.466	27.893	8.349
2021	1.103.961	1.047.053	1.354.704	1.220.707	37.577	10.591
2022	1.417.789	1.358.421	1.145.498	1.618.685	42.149	14.709

Sumber/Source: Bandar Udara Mopah Merauke/Mopah Airport of Merauke

Tabel 8.1.16
Table

Jumlah Kunjungan Kapal Menurut Jenis Pelayaran di Pelabuhan yang Diusahakan di Kabupaten Merauke Dirinci Menurut Bulan, 2022
Number of Ship Arrival by Type of Sailing in Merauke Regency by Month, 2022

Bulan Months	Pelayaran Luar Negeri /International Shipping				Pelayaran Dalam Negeri/ Domestic Shipping			
	Unit	GRT	DWT	LOA	Unit	GRT	DWT	LOA
(1)	(2)	(3)	(4)		(5)	(6)	(7)	
Januari/ January	-	-	-	-	71	262.862	-	-
Pebruari/ February	-	-	-	-	60	119.542	-	-
Maret/ March	-	-	-	-	80	139.147	-	-
April/ April	-	-	-	-	85	132.982	-	-
Mei/ May	-	-	-	-	75	101.788	-	-
Juni/ June	-	-	-	-	84	122.376	-	-
Juli/ July	-	-	-	-	69	123.226	-	-
Agustus/ August	-	-	-	-	103	132.979	-	-
September/ September	-	-	-	-	88	136.237	-	-
Oktober/ October	-	-	-	-	106	148.734	-	-
Nopember/ November	-	-	-	-	100	137.851	-	-
Desember/ December	-	-	-	-	86	110.046	-	-
Jumlah/Total	-	-	-	-	1.007	1.667.770	-	-

Sumber/Source: Kantor Kesyahbandaran dan Otoritas Pelabuhan Merauke/ Port Authority of Merauke

Tabel 8.1.17 Jumlah Kunjungan Kapal, Kapasitas dan Penumpang di Kabupaten Merauke, 2022
Number of Ships Arrival, Capacity and Passengers in Merauke Regency, 2022

Bulan Months	Kunjungan Arrival	Kapasitas/ tonase Capacity	Penumpang Passengers		Jumlah Total
			Tiba Arrival	Berangkat Departure	
(1)	(2)	(3)	(4)	(5)	(6)
Januari/ January	24	-	2.740	1.579	4.343
Pebruari/ February	11	-	334	551	896
Maret/ March	11	-	291	591	893
April/ April	11	-	387	384	782
Mei/ May	17	-	838	845	1.700
Juni/ June	14	-	1.037	1.041	2.092
Juli/ July	10	-	729	893	1.632
Agustus/ August	11	-	780	952	1.743
September/ September	8	-	411	701	1.120
Oktober/ October	15	-	654	564	1.233
Nopember/ November	20	-	1.084	1.078	2.182
Desember/ December	14	-	1.227	2.158	3.399
Jumlah/Total	166	-	10.512	11.337	22.015

Sumber/Source: Kantor Kesyahbandaran dan Otoritas Pelabuhan Merauke/ Port Authority of Merauke

Tabel 8.1.18 Jumlah Kunjungan Kapal menurut Jenis Pelayaran di Kabupaten Merauke, 2022
Number of Ships Arrival by Type of Sailing in Merauke Regency, 2022

Bulan Months	Jenis Pelayaran Type of Sailing							Jumlah
	Samudra	Dalam Negeri	Perintis	Lokal	Tangker	Khusus	Lainnya	
(1)	(2)	(3)	(4)	(5)	(6)	(7)	(8)	(9)
Januari/ January	-	25	24	37	15	-	-	101
Pebruari/ February	-	21	11	18	10	-	-	60
Maret/ March	-	27	11	26	16	-	-	80
April/ April	-	26	11	40	8	-	-	85
Mei/ May	-	24	17	22	12	-	-	75
Juni/ June	-	33	14	29	8	-	-	84
Juli/ July	-	27	10	22	10	-	-	69
Agustus/ August	-	37	11	42	13	-	-	103
September/ September	-	41	8	29	10	-	-	88
Oktober/ October	-	39	15	40	12	-	-	106
Nopember/ November	-	34	20	35	11	-	-	100
Desember/ December	-	28	14	34	8	-	-	84
Jumlah/Total	-	362	166	374	133	-	-	1.035

Sumber/Source: Kantor Kesyahbandaran dan Otoritas Pelabuhan Merauke/ Port Authority of Merauke

Tabel 8.1.19 Bongkar Muat Barang Angkutan Antarpulau dan Luar Negeri di Kabupaten Merauke, 2022 (ton)
Table 8.1.19 Cargo Loading and Unloading of Goods for Inter-island and Interstate Transportation in Merauke Regency, 2022(ton)

Bulan Months	Bongkar Unloading		Muat Loading	
	Antar Pulau Inter-islands	Antar Negara Inter-state	Antar Pulau Inter-islands	Antar Negara Inter-state
(1)	(2)	(3)	(7)	
Januari/ January	71.651.709	-	35.647.905	-
Pebruari/ February	103.419.340	-	39.031.280	-
Maret/ March	55.662.755	-	20.172.693	-
April/ April	39.718.751	-	24.566.075	-
Mei/ May	34.087.225	-	16.794.687	-
Juni/ June	48.980.520	-	19.128.023	-
Juli/ July	40.023.176	-	18.922.349	-
Agustus/ August	50.482.207	-	18.008.740	-
September/ September	48.378.470	-	14.181.569	-
Oktober/ October	41.876.156	-	22.639.715	-
Nopember/ November	43.517.041	-	19.198.218	-
Desember/ December	39.632.796	-	17.019.198	-
Jumlah/Total	617.430.146	-	265.310.452	-

Sumber/Source: Kantor Kesyahbandaran dan Otoritas Pelabuhan Merauke/ Port Authority of Merauke

Tabel 8.1.18 Bongkar Muat Angkutan Dalam Negeri di Kabupaten Merauke, 2022 (ton)
Domestic Cargo Loading and Unloading in Merauke Regency, 2022(ton)

Bulan Month	Antarpulau Inter-islands		Perintis State Line		Rakyat Citizen	
	Bongkar Unloading	Muat Loading	Bongkar Unloading	Muat Loading	Bongkar Unloading	Muat Loading
(1)	(2)	(3)	(5)	(6)	(7)	(8)
Januari/ January	57.383.168	28.936.185	18.541	2.191.670	-	2.634.050
Pebruari/ February	84.655.340	36.127.960	8.000	740.420	-	1.361.500
Maret/ March	34.445.805	14.737.493	11.950	572.700	-	2.363.500
April/ April	25.143.100	12.094.545	30.000	738.925	45.651	11.151.605
Mei/ May	19.295.985	12.875.117	41.240	991.650	-	1.484.920
Juni/ June	32.656.020	15.383.948	24.500	1.104.725	-	2.069.350
Juli/ July	26.159.176	14.780.379	14.000	814.970	-	1.927.000
Agustus/ August	30.417.207	13.104.925	15.000	752.565	-	2.545.250
September/ September	32.912.870	9.936.517	15.600	550.402	-	2.422.650
Oktober/ October	27.976.056	16.430.184	10.100	986.331	-	3.321.200
Nopember/ November	28.229.631	13.507.943	17.410	332.735	-	2.671.540
Desember/ December	27.077.796	12.710.003	5.000	625.525	-	2.424.670
Jumlah/Total	426.352.154	200.625.199	211.341	10.402.618	45.651	36.377.235

Sumber/Source: Kantor Kesyahbandaran dan Otoritas Pelabuhan Merauke/ Port Authority of Merauke

8.2 KOMUNIKASI COMMUNICATION

Tabel 8.2.1 Jumlah Satuan Sambungan dan Pendapatan menurut Jenis Produk Telkom di Kabupaten Merauke, 2022
Number of Link and It's Income by Telecommunication's Product in Merauke Regency, 2022

<i>Jenis Sambungan Type of Link</i>	<i>Satuan Sambungan (SS) Link</i>	<i>Vsat VSat</i>	<i>Kamar Bicara Umum (KBU) Phone Room</i>	<i>Pendapatan Income (Rp)</i>
(1)	(2)	(3)	(4)	(5)
1. TELEPON	0	0	0	0
2. SPEEDY	0	0	0	0
3. FLEXI	0	0	0	0
4. VSAT	0	0	0	0
5. INDIHOME				4.891.799.000
5.1 Indihome 3 Play	10,831 SSL	0	0	4.343.231.000
5.1 Indihome 2 Play	534,SSL	0	0	214.134.000
5.1 Indihome 1 Play	834,SSL	0	0	334.434.000
Jumlah/Total	12,199 SSL			4.891.799.000

Sumber/Source: PT. Telkom Kandatel Kabupaten Merauke/Telecommunications Office of Merauke Regency

Catatan/Note: :

BAB
Chapter
9

KEUANGAN DAERAH,
KOPERASI DAN HARGA-
HARGA

Regional Finance, Cooperatives and Prices

JUMLAH KOPERASI DI KABUPATEN
MERAUKE, 2022



10 KUD
7 KOPKAR
200 LAINNYA

INFLASI BULANAN MERAUKE, 2022



@bpsmerauke

meraukekab.bps.go.id

PENJELASAN TEKNIS

1. Jenis-jenis koperasi berdasarkan status anggotanya adalah pengelompokan koperasi yang dilihat dari kesamaan status orang-orang yang menjadi anggota koperasi tersebut. Jenis-jenis koperasi ini sangat banyak.
2. Hal ini karena selama sekumpulan orang yang mempunyai status yang sama dan mereka membuat koperasi maka koperasi tersebut bisa menjadi salah satu jenis-jenis koperasi. Agar lebih jelas coba perhatikan jenis-jenis koperasi di bawah ini:

Koperasi Pegawai Negeri

3. Koperasi jenis ini memiliki anggota yang terdiri dari para pegawai negeri. Koperasi Pegawai Negeri (KPN) sekarang telah berubah nama menjadi Koperasi Pegawai Republik Indonesia. Koperasi ini memiliki tujuan utama untuk meningkatkan kesejahteraan ekonomi para anggotanya.
4. Hampir setiap instansi pemerintahan di daerah atau pun nasional memiliki koperasi pegawai negeri. Selain itu terkadang setiap instansi juga memiliki lebih dari satu koperasi karena ada juga departemen-departemen dalam yang membuat koperasi sendiri.

TECHNICAL NOTES

1. *The types of cooperatives based on the status of their members are groupings of cooperatives that are seen in the similarity status of the people who are members of the cooperative. These types of cooperatives are very numerous.*
2. *This is because as long as a group of people have the same status and they create a cooperative then the cooperative can become one of the types of cooperatives. For a closer look at the following types of cooperatives:*

Civil servants' cooperatives

3. *This type of cooperative has members made up of civil servants. The State Employees' Cooperative (KPN) has now been renamed the Cooperative Officers of the Republic of Indonesia. This cooperative has the main objective of improving the economic well-being of its members.*
4. *Almost every local or national government agency has a civil servant cooperative. In addition, sometimes each agency also has more than one cooperative because there are also departments within which to create their own cooperatives.*

Koperasi Pasar (Koppas)

5. Koperasi Pasar (Koppas) adalah jenis koperasi yang anggotanya terdiri dari para pedagang pasar. Bentuk koperasi koperasi pasar dapat berupa koperasi simpan pinjam yang menyediakan pinjaman modal bagi para pedagang. Sehingga bisa mengurangi kerugian akibat para pedagang berutang kepada para rentenir. Meskipun begitu masih banyak para pedagang yang terjerat pusaran rentenir. Sehingga perlu terus dilakukan upaya agar para pedagang tidak terjerat utang dengan para rentenir.

Koperasi Unit Desa

6. Koperasi Unit Desa (KUD) adalah koperasi yang anggotanya terdiri dari masyarakat pedesaan. Koperasi unit desa biasanya melakukan kegiatan usaha di dalam bidang ekonomi khususnya yang berkaitan dengan pertanian atau perikanan.

Koperasi Sekolah

7. Koperasi sekolah biasa dapat dengan mudah kita temukan di berbagai sekolah mulai dari SD, SMP, SMA, dan perguruan tinggi. Anggota koperasi ini biasanya terdiri dari guru, siswa, dan karyawan pada sebuah sekolah. Pada umumnya koperasi sekolah melakukan kegiatan seperti koperasi serba usaha. Jadi

Market Cooperatives (Koppas)

5. *Market Co-operatives (Koppas) are a type of cooperative whose members are market traders. The form of a cooperative market cooperative can be a loan-backed cooperative that provides capital loans to traders. In order to reduce the losses due to merchants owing to loan sharks. However, there are still a lot of merchants who get tangled in loan sharks. So there is a need to continue to try to prevent the merchants from getting into debt with the loan sharks.*

Village Unit Cooperatives

6. *The Village Unit Co-operative (KUD) is a cooperative whose members comprise the rural community. Village unit co-operatives usually carry out business activities in the economy especially in relation to agriculture or fisheries.*

School Cooperatives

7. *Normal school cooperatives can be easily found in many schools from elementary, middle, high school and college. These members of the cooperative usually consist of teachers, students, and employees of a school. In general, school cooperatives do activities like cooperative cooperatives. So besides selling school supplies,*

selain menjual barang-barang kebutuhan sekolah, koperasi juga bisa digunakan oleh para siswa dan guru sebagai tempat untuk menyimpan uang.

<https://meraukekab.bps.go.id>

ULASAN

DESCRIPTION

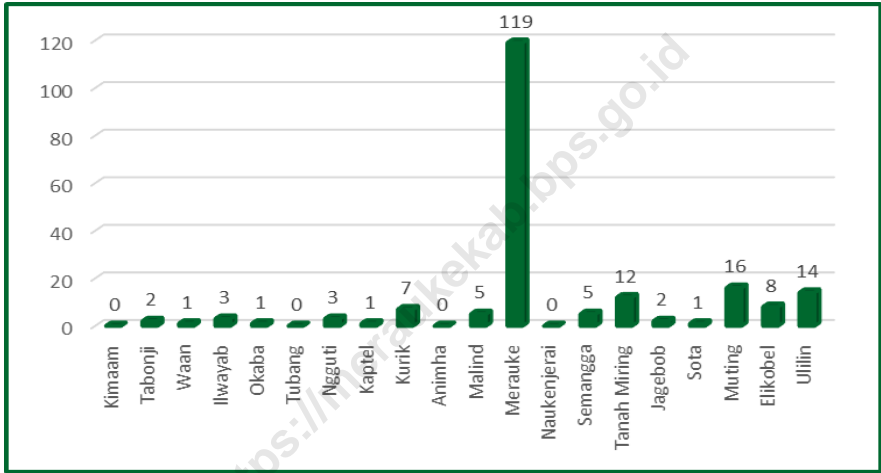
Di tahun 2022 ada sebanyak 217 koperasi aktif di Kabupaten Merauke. Yang terdiri dari KUD, KPN, KOPKAR, KOPWAN, KSU, KOPERMAS dan Koperasi Lainnya.

In 2022, there were 217 unit active cooperatives in Merauke Regency. There were KUD, KPN, KOPKAR, KOPWAN, KSU, KOPERMAS and Other Cooperation.

<https://meraukekab.bps.go.id>

Gambar 9.1
Figures

Jumlah Koperasi Menurut Jenis Koperasi dan Kecamatan di Kabupaten Merauke, 2022
Number of Cooperative by Kind of Cooperative and Subdistrict in Merauke Regency, 2022



Sumber/Source: Dinas Perindustrian, perdagangan, Koperasi dan UMKM

Gambar 9.2
Figures

Perkembangan Inflasi Umum Bulanan Merauke, 2020-2022
Development of Monthly Inflation of Merauke, 2020-2022



Sumber/Source: BPS, Survei Harga Konsumen/BPS, Consumer Price Survey

9.1. KEUANGAN DAERAH

Tabel 9.1.1. Realisasi Penerimaan Daerah Menurut Jenis Penerimaan di Kabupaten Merauke, 2019 – 2022 (rupiah)
Realization of Regional Revenue by Type of Revenue in Merauke Regency, 2019 – 2022 (rupiah)

Jenis Penerimaan Type of Cooperative	2019	2020
(1)	(2)	(3)
1. Pendapatan Asli Daerah (PAD)	156.819.843.373,95	104.232.882.786,42
a. Pajak Daerah	49.636.772.172,80	26.005.138.017,90
b. Retribusi Daerah	14.305.370.662,52	12.346.052.468,00
c. Hasil Pengelolaan Kekayaan Daerah yang Dipisahkan	7.926.900.679,00	8.753.220.550,00
d. Lain-lain Pendapatan Asli Daerah yang sah	84.950.799.859,63	57.128.471.750,52
2. Dana Perimbangan	1.558.588.530.587,00	1.420.702.771.987,00
a. Bagi Hasil Pajak	37.378.262.060,00	21.445.492.513,00
b. Bagi Hasil Bukan Pajak	37.813.392.101,00	36.626.388.490,00
c. Dana Alokasi Umum (DAU)	1.246.645.106.000,00	1.136.915.623.000,00
d. Dana Alokasi Khusus (DAK)	236.751.770.426,00	225.715.267.984,00
3. Lain-Lain Pendapatan Daerah yang Sah	366.667.643.473,00	94.933.938.844,57
a. Pendapatan Hibah	14.430.800.000,00	
b. Bagi Hasil Pajak dari Propinsi	46.248.690.600,00	32.337.521.989,00
c. Dana Penyesuaian dan Otonomi Khusus	300.900.234.123,00	48.495.887.123,57
d. Dana Otonomi Khusus		
e. Bantuan Keuangan dari Provinsi atau Pemerintah Lainnya	5.087.918.750,00	10.000.000.000,00
f. Dana Penguatan Desentralisasi Fiskal dan Percepatan Pembangunan Daerah	-	-
g. Pendapatan Lainnya	-	4.100.529.732,00
Jumlah/Total	2.082.076.017.433,95	1.619.869.593.617,99

Lanjutan Tabel/*Continued Table* 9.1.1

Jenis Penerimaan <i>Type of Cooperative</i>	2021	2022
(1)	(2)	(3)
1. PENDAPATAN ASLI DAERAH	147.527.676.879,49	191.883.573.132,53
a. Pajak Daerah	46.485.820.675,00	58.818.804.435,00
b. Retribusi Daerah	9.662.120.108,00	10.775.363.864,88
c. Hasil Pengelolaan Kekayaan Daerah yang Dipisahkan	9.905.637.010,00	59.173.222.690,42
d. Lain-lain Pendapatan Asli Daerah yang sah	81.474.099.086,49	63.116.182.142,23
2. PENDAPATAN TRANSFER	1.722.973.957.774,00	1.958.442.761.450,00
A. PENDAPATAN TRANSFER PEMERINTAH PUSAT	1.675.982.486.463,00	1.915.759.559.563,00
a. Dana Perimbangan	1.391.595.543.941,00	1.564.939.048.963,00
i) DBH Pajak	47.358.872.709,00	41.473.917.718,00
ii) Bagi Hasil Bukan Pajak	31.952.903.916,00	140.206.133.653,00
iii) Dana Alokasi Umum	1.121.068.531.000,00	1.119.838.222.424,00
iv) Dana Alokasi Khusus	191.215.236.316,00	263.420.775.168,00
b. Dana Insentif Daerah (DID)	-	22.022.830.000,00
c. Dana Otonomi Khusus dan Dana Tambahan Infrastruktur	48.495.887.122,00	144.313.825.000,00
d. Dana Desa	235.891.055.400,00	184.483.855.600,00
B. PENDAPATAN TRANSFER ANTAR DAERAH	46.991.471.311,00	42.683.201.887,00
a. Pendapatan Bagi Hasil	40.218.608.350,00	42.683.201.887,00
b. Bantuan Keuangan	6.772.862.961,00	-
3. LAIN-LAIN PENDAPATAN DAERAH YANG SAH	43.488.915.350,00	1.085.405.900,00
a. Pendapatan Hibah	849.647.350,00	1.085.405.900,00
b. Lain-lain Pendapatan Sesuai Dengan Ketentuan Peraturan Perundang-undangan	42.639.268.000,00	-
Jumlah/Total	1.913.990.550.003,49	2.151.411.740.482,53

Sumber/Source: Badan Pendapatan Daerah Kabupaten Merauke/Regional Revenue Service of Merauke Regency

Tabel
Table 9.1.2.**Realisasi Penerimaan Pajak Daerah Menurut Jenisnya,
2022 (rupiah)**
Realization of Regional Tax Revenue by Type, 2022 (rupiah)

Jenis Pajak Type of Taxes	Target Target	Realisasi Realization
(1)	(2)	(3)
Pajak Hotel	3.417.337.314,00	3.149.847.488,00
Pajak Restoran	8.672.380.002,00	11.146.915.446,00
Pajak Hiburan	554.648.773,00	552.671.476,00
Pajak Reklame	541.607.261,00	758.284.260,00
Pajak Penerangan Jalan	8.125.070.375,00	9.170.857.127,00
Pajak Mineral Bukan Logam	2.438.964.000,00	3.696.199.760,00
Pajak Parkir	148.500.000,00	121.308.600,00
Bea Perolehan Hak Atas Tanah	-	-
Pajak Air Bawah Tanah	1.691.796.642,00	3.339.608.653,00
Pajak Bumi dan Bangunan	7.500.000.000,00	7.404.967.823,00
BPHTB - Pemberian Hak Baru	18.677.845.000,00	19.478.143.802,00
Jumlah/Total	51.768.149.367,00	58.818.804.435,00

Sumber/Source: Badan Pendapatan Daerah Kabupaten Merauke/Regional Revenue Service of Merauke Regency

Tabel 9.1.3. Realisasi Penerimaan Retribusi Daerah Menurut Jenisnya di Kabupaten Merauke, 2022 (rupiah)
Table 9.1.3. Realization of Local Retribution Revenue by Type in Merauke Regency, 2022 (rupiah)

Jenis Retribusi Type of Local Retribution	Target Target	Realisasi Realization
(1)	(2)	(3)
Retribusi Pelayanan Kesehatan	1.691.500.000	295.482.000
Retribusi Pelayanan Persampahan/ Kebersihan	2.090.000.000	1.563.425.000
Retribusi Izin Mempekerjakan Tenaga Kerja Asing (IMTA)	53.197.200	-
Retribusi Parkir	1.320.000.000	1.107.990.000
Retribusi Pelayanan Pasar	1.717.402.000	2.422.889.000
Retribusi Pengujian Kendaraan Bermotor	260.000	4.026.000
Retribusi Penggantian Biaya Cetak Peta	15.000.000	10.200.000
Retribusi Pemanfaatan Ruang Menara Telekomunikasi – LRA	304.160.000	378.775.800
Retribusi Jasa Usaha Pemakaian Kekayaan Daerah	1.521.006.082	1.625.118.250
Retribusi Terminal	51.000.000	64.850.000
Tempat Khusus Parkir	262.490.800	208.702.000
Retribusi Jasa Usaha Rumah Potong Hewan	216.920.000	185.426.000
Retribusi Jasa Usaha Penjualan Produksi Usaha Daerah	801.500.000	453.031.400
Retribusi Pelayanan Ke-pelabuhanan	59.500.000	124.766.320
Retribusi Izin Mendirikan Bangunan	1.000.000.000	1.341.347.094

Lanjutan Tabel/*Continued Table* 9.1.3

Jenis Retribusi <i>Type of Local Retribution</i>	Target <i>Target</i>	Realisasi <i>Realization</i>
(1)	(2)	(3)
Retribusi Izin Tempat Penjualan Minuman Beralkohol	620.000.000	515.000.000
Retribusi Izin Gangguan	-	-
Retribusi Izin Trayek	-	-
Retribusi Izin Usaha Perikanan	-	-
Rertribusi Terra/Tera Ulang	56.795.000	95.735.000
Rertribusi Pelayanan Penguburan/ Pemakaman	339.350.000	331.400.000
Retrebusi Sewa Tempat Pemakaman Atau Pengabuan Mayat	-	47.200.000
Jumlah/Total	12.120.081.082	10.775.363.864

Sumber/Source: Badan Pendapatan Daerah Kabupaten Merauke/Regional Revenue Service of Merauke Regency

Tabel 9.1.4. Target dan Realisasi Lain-lain Pendapatan Daerah yang Sah, 2022 (Rupiah)
Table 9.1.4. Target and Realization of Other Legitimate Regional Revenues, 2022 (Rupiah)

Jenis Penerimaan Type of Revenue	Target Target	Realisasi Realization
(1)	(2)	(3)
I. Pendapatan Hibah	896.362.390	1.085.405.900
II. Pendapatan Lainnya	-	-
III. Lain-Lain Pendapatan Sesuai denagn Ketentu-anPeraturan Perundang-Undangan	-	-
Jumlah/Total	896.362.390	1.085.405.900

Sumber/Source: Badan Pendapatan Daerah Kabupaten Merauke/Regional Revenue Service of Merauke Regency

Tabel 9.1.5. Target dan Realisasi Lain-lain Pendapatan Daerah yang Sah, 2022 (Rupiah)
Table Target and Realization of Other Legitimate Regional Revenues, 2022 (Rupiah)

Jenis Penerimaan <i>Type of Revenue</i>	Target <i>Target</i>	Realisasi <i>Realization</i>
(1)	(2)	(3)
Penjualan Aset Daerah yang Tidak Dipisahkan	-	14.071.600,00
Penerimaan Jasa Giro	3.148.444.092,00	3.076.796.376,66
Penerimaan Bunga Deposito	12.000.000.000,00	9.841.437.293,00
Penerimaan Tuntutan Ganti Rugi (TGR)	2.361.150.409,00	2.810.646.755,82
Pendapatan Denda atas Keterlambatan Pelaksanaan Pekerjaan	-	645.624.592,75
Pendapatan Denda Pajak	-	22.287.501,00
Pendapatan Denda Retribusi	-	32.920.260,00
Pendapatan dari Pengembalian	-	660.615.923,00
Lain-lain PAD yang Sah	57.202.736.463,00	45.984.381.840,00
Pendapatan Denda atas Pelanggaran Perdata	-	27.400.000,00
Jumlah/Total	74.712.330.964,00	63.116.182.142,33

Sumber/Source: Badan Pendapatan Daerah Kabupaten Merauke/Regional Revenue Service of Merauke Regency

Tabel 9.1.6. Target dan Realisasi Dana Transfer, 2022 (Rupiah)
Table Transferred Fund, Target and Realization, 2022 (Rupiah)

Jenis Penerimaan Type of Revenue	Target Target	Realisasi Realization
(1)	(2)	(3)
I. Pendapatan Tranfer Penerimaan Pusat	1.799.296.196.514,00	1.915.759.559.563,00
1. Dana Perimbangan	1.499.294.223.554,00	1.564.939.048.963,00
A. Bagi Hasil Pajak	38.849.000.416,00	41.473.917.718,00
Bagi Hasil Pajak Bumi Bangunan (PBB)	29.393.563.416,00	32.018.480.718,00
Bagi Hasil dari Pajak PPh pasal 21	9.066.270.000,00	9.066.270.000,00
Bagi Hasil PPh Pasal 25/29	389.167.000,00	389.167.000,00
B. Bagi Hasil Bukan Pajak	124.190.500.469	140.206.133.653
Bagi Hasil dari Iuran Hak Perusahaan Hutan	-	-
Bagi Hasil dari Provinsi Sumber Daya Hutan (PSDH)	3.514.345.000,00	3.514.345.000,00
Bagi Hasil dari Dana Reboisasi	-	-
Bagi Hasil dari Iuran Eksploitasi dan Iuran Eksplorasi	118.717.844.469,00	134.733.477.653,00
Bagi Hasil dari Penerimaan Pungutan Perusahaan	1.958.311.000,00	1.958.311.000,00
C. Dana Alokasi Umum	1.119.838.222.424,00	1.119.838.222.424,00
Dana Alokasi Umum	1.119.838.222.424,00	1.119.838.222.424,00
D. Dana Alokasi Khusus	216.416.500.245,00	216.416.500.245,00
Dana Alokasi Khusus	216.416.500.245,00	216.416.500.245,00

Sumber/Source: Badan Pendapatan Daerah Kabupaten Merauke/Regional Revenue Service of Merauke Regency

Lanjutan Tabel/*Continued Table* 9.1.6

Jenis Penerimaan <i>Type of Revenue</i>	Target <i>Target</i>	Realisasi <i>Realization</i>
(1)	(2)	(3)
2. Dana Insentif Daerah (DID)	10.533.344.000,00	22.022.830.000,00
Dana Insentif Daerah (DID)	10.533.344.000,00	22.022.830.000,00
3. Dana Otonomi Khusus dan Dana Tambahan Infrastruktur	144.313.825.000,00	144.313.825.000,00
Dana Otonomi Khusus dan Dana Tambahan Infrastruktur	144.313.825.000,00	144.313.825.000,00
4. Dana Desa	145.154.803.960,00	184.483.855.600,00
Dana Desa	145.154.803.960,00	184.483.855.600,00
II. Pendapatan Transfer Antar Daerah	49.120.734.712,00	42.683.201.887,00
Pendapatan Bagi Hasil	42.347.871.751,00	42.683.201.887,00
Bagi Hasil dari Pajak Kendaraan Bermotor	7.509.391.546,00	8.199.553.391,00
Bagi Hasil dari Bea Balik Nama Kendaraan Bermotor	3.932.628.954,00	3.740.552.217,00
Bagi Hasil dari Pajak Bahan Bakar Kendaraan	19.874.312.192,00	19.644.669.705,00
Bagi Hasil dari Pajak Pengambilan dan Pemanfaatan Air Permukaan	1.177.257.269,00	1.257.937.541,00
Bagi Hasil Pajak Provinsi Pajak Rokok	9.854.281.790,00	9.840.489.033,00
Bantuan Keuangan	6.772.862.961,00	-
Jumlah/Total	1.848.416.931.226,00	1.958.442.761.450,00

Sumber/Source: Badan Pendapatan Daerah Kabupaten Merauke/Regional Revenue Service of Merauke Regency

Tabel 9.1.7. Target dan Realisasi Hasil Pengolahan Kekayaan Daerah yang Dipisahkan dan Lain-lain Pendapatan Daerah yang Sah, 2022 (Rupiah)
Target and Realization of Results of Processing Separated Regional Wealth and Other Legitimate Regional Income, 2022 (Rupiah)

Jenis Penerimaan Type of Revenue	Target Target	Realisasi Realization
(1)	(2)	(3)
A. Bagian Laba Atas Penyertaan Modal pada Perusahaan Milik Daerah	58.807.486.514,00	59.173.222.690,42
1. Badan Usaha Milik Daerah	51.601.849.504,00	51.826.849.504,42
2. Bank Papua (BUMD)	7.205.637.010,00	7.346.373.186,00
B. Bagian Laba Atas Penyertaan Modal Pada Perusahaan Milik Pemerintah	250.000.000,00	-
Jumlah/Total	59.057.486.514,00	59.173.222.690,42

Sumber/Source: Badan Pendapatan Daerah Kabupaten Merauke/Regional Revenue Service of Merauke Regency

9.2. KOPERASI

Tabel 9.2.1. Jumlah Koperasi Aktif Menurut Jenisnya di Kabupaten Merauke, 2022
Number of Active Cooperative by Type in Merauke Regency, 2022

Jenis Koperasi <i>Type of Cooperative</i>	Jumlah Koperasi <i>Number of Cooperative</i>	Jumlah Anggota <i>Number of Members</i>
(1)	(2)	(3)
Koperasi Unit Desa (KUD)	10	3.504
Koperasi Pertanian	4	130
Koperasi Perkebunan	26	1.158
Koperasi Nelayan	7	758
Koperasi Masyarakat	3	60
Koperasi Industri Kerajinan Rakyat (KOPINKRA)	2	107
Koperasi Pondok Posantren (KOPENTREN)	3	169
Koperasi Karyawan	7	530
Koperasi Angkatan Darat	4	1.201
Koperasi Angkatan Laut	2	73
Koperasi Angkatan Udara	1	165
Koperasi Kepolisian	1	790
Koperasi Serba Usaha (KSU)	72	6.247
Koperasi Simpan Pinkam (KSP)	28	2.031
koperasi Jasa Angkutan Darat	2	88
Koperasi Jasa Angkutan Laut	1	35
Koperasi Pegawai Negeri (KPRI)	11	802
Koperasi Wanita	4	718
Koperasi Lainnya	23	734
Koperasi Jasa Keuangan Syariah	5	3.199
Koperasi KBM	1	280
	217	22.779

Sumber/Source: Dinas Perindustrian, perdagangan, Koperasi dan UMKM

Tabel 9.2.2. Jumlah Koperasi Menurut Jenis Koperasi dan Kecamatan di Kabupaten Merauke, 2022
Number of Cooperative by Kind of Cooperative and Subdistrict in Merauke Regency, 2022

Kecamatan Subdistrict	Jenis Koperasi/ Kind of Cooperative					
	KUD	KPR	KOPKAR	KOPWAN	KSU	Lainnya
(1)	(2)	(3)	(4)	(5)	(6)	(7)
Kimaam	-	-	-	-	-	-
Tabonji	-	-	-	-	-	2
Waan	-	-	-	-	-	1
Ilwayab	-	-	-	-	-	3
Okaba	-	-	-	-	-	1
Tubang	-	-	-	-	-	-
Ngguti	-	-	-	-	-	3
Kaptel	-	-	-	-	-	1
Kurik	4	-	-	-	-	7
Animha	-	-	-	-	-	-
Malind	-	-	-	-	-	5
Merauke	-	-	6	-	-	119
Naukenjerai	-	-	-	-	-	-
Semangga	1	-	-	-	-	5
Tanah Miring	3	-	-	-	-	12
Jagebob	1	-	-	-	-	2
Sota	1	-	-	-	-	1
Muting	-	-	-	-	-	16
Elikobel	-	-	-	-	-	8
Ulinin	-	-	1	-	-	14
Kabupaten Merauke	10	0	7	0	0	200

Sumber/Source: Dinas Perindustrian, perdagangan, Koperasi dan UMKM

9.3. HARGA

Tabel 9.3.1. Indeks Harga Konsumen per Bulan Menurut Kelompok Pengeluaran di wilayah kota Merauke (2018=100), 2022
Table 9.3.1. Consumer Price Index per Month by Expenditure Group in Merauke Region (2018=100), 2022

<i>Bulan Month</i>	Merauke		
	<i>Makanan, Minuman dan Tembakau Food, Drinks and Tobacco</i>	<i>Pakaian dan Alas Kaki Cloth and Footwear</i>	<i>Perumahan, Air, Listrik dan Bahan Bakar Rumah Tangga Housing, water, electricity and household fuel</i>
(1)	(2)	(3)	(4)
Januari/January	111,02	101,43	101,25
Februari/February	111,98	101,43	101,29
Maret/March	116,92	101,28	101,30
April/April	117,38	101,52	101,30
Mei/May	116,44	101,56	101,45
Juni/June	115,87	101,60	101,46
Juli/July	116,91	101,60	101,56
Agustus/August	114,35	101,61	101,68
September/September	111,65	101,61	101,82
Oktober/October	112,13	101,66	101,83
November/November	111,31	101,66	101,84
Desember/December	115,05	101,67	101,99

Lanjutan Tabel/*Continued Table* 9.3.1

<i>Bulan</i> <i>Month</i>	Merauke		
	<i>Perlengkapan, Peralatan, dan Pemeliharaan Rutin Rumah Tangga Household equipment, tools and routine maintenance</i>	<i>Kesehatan Health</i>	<i>Transportasi Transportation</i>
(1)	(5)	(6)	(7)
Januari/ <i>January</i>	107,35	117,06	101,48
Februari/ <i>February</i>	108,27	117,16	100,70
Maret/ <i>March</i>	108,48	117,18	102,00
April/ <i>April</i>	108,60	117,36	106,95
Mei/ <i>May</i>	109,08	117,47	108,78
Juni/ <i>June</i>	109,25	117,47	108,38
Juli/ <i>July</i>	109,00	117,41	110,60
Agustus/ <i>August</i>	110,00	117,41	109,35
September/ <i>September</i>	110,39	117,41	117,09
Oktober/ <i>October</i>	111,18	117,47	115,53
November/ <i>November</i>	111,46	118,00	117,19
Desember/ <i>December</i>	111,73	118,24	117,60

Lanjutan Tabel/*Continued Table* 9.3.1

<i>Bulan Month</i>	Merauke		
	<i>Informasi, Komunikasi, dan Jasa Keuangan Information, Communication and Financial Service</i>	<i>Rekreasi, Olahraga dan Budaya Recreation, Sports and Culture</i>	<i>Pendidikan Education</i>
(1)	(8)	(9)	(10)
Januari/ <i>January</i>	102,30	105,18	103,77
Februari/ <i>February</i>	102,30	105,30	103,77
Maret/ <i>March</i>	102,28	105,30	104,59
April/ <i>April</i>	102,28	105,30	104,59
Mei/ <i>May</i>	102,28	105,30	104,59
Juni/ <i>June</i>	102,24	105,30	104,52
Juli/ <i>July</i>	102,24	106,01	104,54
Agustus/ <i>August</i>	102,24	105,90	104,54
September/ <i>September</i>	102,20	109,94	106,17
Oktober/ <i>October</i>	102,20	110,77	106,17
November/ <i>November</i>	102,20	110,87	106,17
Desember/ <i>December</i>	102,20	111,16	106,17

Lanjutan Tabel/Continued Table 9.3.1

<i>Bulan Month</i>	Merauke		
	Penyediaan Makanan dan Minuman/ Restoran Food and Beverage Providers/Restaurants	Perawatan Pribadi dan Jasa Lainnya Personal Care and Other Services	Umum General
(1)	(11)	(12)	(13)
Januari/January	110,39	114,65	106,77
Februari/February	110,49	115,74	107,14
Maret/March	110,71	117,43	109,13
April/April	111,15	118,39	109,94
Mei/May	111,15	119,22	109,92
Juni/June	111,15	119,57	109,71
Juli/July	111,21	119,94	110,35
Agustus/August	111,21	120,24	109,41
September/September	111,21	120,38	109,49
Oktober/October	112,34	120,72	109,62
November/November	112,58	120,86	109,57
Desember/December	112,58	121,89	111,03

Sumber/Source: BPS, Survei Harga Konsumen/BPS, Consument Price Survey

Tabel 9.3.2. **Inflasi Umum Bulanan Merauke, 2020-2022**
Table **Monthly Inflation of Merauke, 2020-2022**

<i>Bulan Month</i>	Inflasi Bulanan Merauke Monthly Inflation of Merauke		
	2020	2021	2022
(1)	(2)	(3)	(4)
Januari/January	1,95	-0,09	0,88
Februari/February	0,93	0,46	0,35
Maret/March	-1,53	0,85	1,86
April/April	0,56	-0,04	0,74
Mei/May	0,70	0,09	-0,02
Juni/June	0,20	0,28	-0,19
Juli/July	-0,48	0,04	0,58
Agustus/August	-0,64	-0,99	-0,85
September/September	0,21	-0,75	0,07
Oktober/October	-0,61	0,49	0,12
November/November	0,66	-0,17	-0,05
Desember/December	0,66	1,53	1,33

Sumber/Source: BPS, Survei Harga Konsumen/BPS, Consumer Price Survey

<https://meraukekab.bps.go.id>

BAB
Chapter
10

PENGELUARAN PENDUDUK

Population Expenditure



Makanan/Food

40 % terbawah : 59,72%
40 % tengah : 55,13%
20 % teratas : 44,39%
Rata-rata : 50,84%

Bukan Makanan/Non Food

40 % terbawah : 40,28%
40 % tengah : 44,87%
20 % teratas : 55,61%
Rata-rata : 49,16%



PENJELASAN TEKNIS

1. Rata-rata pengeluaran per kapita sebulan adalah biaya yang dikeluarkan untuk konsumsi semua anggota rumah tangga selama sebulan dibagi dengan banyaknya anggota rumah tangga. Pengeluaran untuk konsumsi makanan dihitung selama seminggu terakhir, sedangkan konsumsi bukan makanan dihitung sebulan dan setahun terakhir. Baik konsumsi makanan maupun bukan makanan selanjutnya dikonversikan ke dalam pengeluaran rata-rata sebulan. Angka konsumsi/pengeluaran rata-rata per kapita yang disajikan dalam publikasi ini diperoleh dari hasil bagi jumlah konsumsi seluruh rumah tangga (baik mengonsumsi makanan maupun tidak) terhadap jumlah penduduk.
2. Konsumsi kalori dan protein dihitung dengan mengalikan kuantitas setiap makanan yang dikonsumsi dengan nilai kandungan kalori dan protein setiap jenis makanan berdasarkan daftar konversi zat gizi.

TECHNICAL NOTES

1. *Average per capita expenditure per month is the cost spent for the consumption of all members of the household for a month is divided widely household members. Expenditures for food consumption are calculated during a week ago, while non-food consumption was calculated one month into the last year. Both food and non-food consumption are subsequently converted to an average monthly expenditure. The average consumption / expenditure figures per capita presented in this publication are derived from the proportion of total household consumption (whether or not they consume food) over the population.*
2. *Calorie and protein consumption is calculated by multiplying the quantity of each food consumed by the value of calories and protein content of each type of food based on the nutrient conversion list.*

ULASAN

Rata-rata pengeluaran per Kapita sebulan di bagi menjadi pengeluaran makanan dan bukan makanan. proporsi pengeluaran bukan makanan 49,16 persen dan pengeluaran makanan 50,84 persen. Dari data tersebut dapat disimpulkan bahwa pola konsumsi masyarakat Kabupaten Merauke mengikuti pola konsumsi pedesaan, dimana pengeluaran bukan makanan lebih kecil dari pengeluaran makanan.

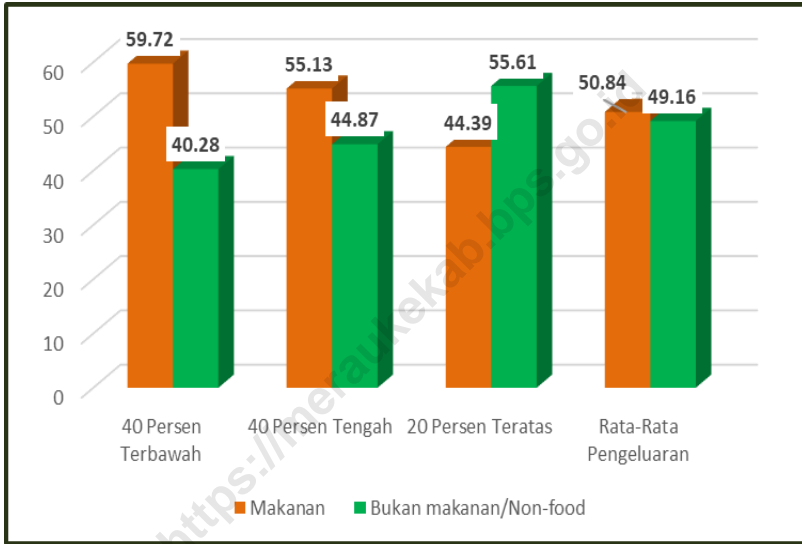
DESCRIPTION

The average expenditure per capita per month is divided into food and non-food expenditures. the proportion of non-food expenditure is 49.16 percent and food expenditure is 50.84 percent. From these data it can be concluded that the consumption pattern of the people of Merauke Regency follows the rural consumption pattern, where non-food expenditure is less than food expenditure.

<https://meraukekab.bps.go.id>

Gambar 10.1
Figures

Persentase Pengeluaran per Kapita Sebulan menurut Kelompok Komoditas dan Kelompok Pengeluaran (Rupiah), 2022
Percentage of Monthly Expenditure per Capita by Commodity Group and Expenditure Group (Rupiah), 2022



Sumber/Source: BPS, Survei Sosial Ekonomi Nasional (Susenas) Maret/BPS-Statistics Indonesia, National Socioeconomic Survey March

<https://meraukekab.bps.go.id>

Tabel
Table 10.1

**Rata-Rata Pengeluaran per Kapita Sebulan menurut
Kelompok Komoditas dan Kelompok Pengeluaran
(Rupiah), 2022**
*Average Monthly Expenditure per Capita by Commodity
Group and Expenditure Group (Rupiah), 2022*

Kelompok Komoditas/ <i>Commodity Group</i>	Kelompok Pengeluaran			Rata-Rata Pengeluaran
	40 Persen Terbawah	40 Persen Tengah	20 Persen Teratas	
(1)	(2)	(3)		
Makanan/Food	421.124	912.338	1.833.566	900.434
Padi-padian/ <i>Cereals</i>	44.069	70.801	91.584	64.277
Umbi-umbian/ <i>Tubers</i>	11.666	18.788	27.791	17.744
Ikan/udang/cumi/kerang/ <i>Fish/ shrimp/common squid/shells</i>	49.524	96.812	175.153	93.595
Daging/ <i>Meat</i>	17.168	59.885	131.126	57.074
Telur dan susu/ <i>Eggs and milk</i>	14.646	52.527	95.532	45.996
Sayur-sayuran/ <i>Vegetables</i>	47.211	93.084	177.833	91.716
Kacang-kacangan/ <i>Legumes</i>	9.721	20.674	42.447	20.655
Buah-buahan/ <i>Fruits</i>	17.662	52.674	144.725	57.109
Minyak dan kelapa/ <i>Oil and coconut</i>	15.836	28.563	49.670	27.702
Bahan minuman/ <i>Beverage stuffs</i>	16.549	22.105	39.603	23.387
Bumbu-bumbuan/ <i>Spices</i>	10.063	18.858	35.549	18.684
Konsumsi lainnya/ <i>Miscellaneous food items</i>	7.755	19.089	32.003	17.144
Makanan dan minuman jadi/ <i>Prepared food and beverages</i>	95.369	253.980	592.358	258.328
Rokok/ <i>Cigarettes</i>	63.886	104.499	198.191	107.023

Lanjutan Tabel/Continued Table 10.1

Kelompok Komoditas/ Commodity Group	Kelompok Pengeluaran			Rata-Rata Pengeluaran
	40 Persen Terbawah	40 Persen Tengah	20 Persen Teratas	
(1)	(2)	(3)		
Bukan makanan/Non-food	284.066	742.559	2.297.136	870.530
Perumahan dan fasilitas rumah tangga/ Housing and household facilities	167.639	482.091	1.268.949	513.936
Aneka komoditas dan jasa/Goods and services	52.190	144.537	430.387	164.854
Pakaian alas kaki dan tutup kepala/ Clothing footwear and headgear	15.709	36.158	94.411	39.647
Komoditas tahan lama/Durable goods	12.595	27.330	282.729	72.572
Pajak pungutan dan asuransi/Taxes and insurance	34.720	45.248	147.262	61.463
Keperluan pesta dan upacara/kenduri/ Parties and ceremonies	1.213	7.195	73.398	18.058
Rata-Rata Pengeluaran Kabupaten Merauke	705.190	1.654.896	4.130.702	1.770.965

Sumber/Source: BPS, Survei Sosial Ekonomi Nasional (Susenas) Maret/BPS-Statistics Indonesia, National Socioeconomic Survey March

Tabel
Table 10.2

Persentase Pengeluaran per Kapita Sebulan Menurut Kelompok Komoditas dan Kelompok Pengeluaran (Rupiah), 2022
Percentage of Monthly Expenditure per Capita by Commodity Group and Expenditure Group (Rupiah), 2022

Kelompok Komoditas/ <i>Commodity Group</i>	Kelompok Pengeluaran			Rata-Rata Pengeluaran
	40 Persen Terbawah	40 Persen Tengah	20 Persen Teratas	
(1)	(2)	(3)		
Makanan/Food	59,72	55,13	44,39	50,84
Padi-padian/ <i>Cereals</i>	6,25	4,28	2,22	3,63
Umbi-umbian/ <i>Tubers</i>	1,65	1,14	0,67	1,00
Ikan/udang/cumi/kerang/ <i>Fish/shrimp/common squid/shells</i>	7,02	5,85	4,24	5,28
Daging/ <i>Meat</i>	2,43	3,62	3,17	3,22
Telur dan susu/ <i>Eggs and milk</i>	2,08	3,17	2,31	2,60
Sayur-sayuran/ <i>Vegetables</i>	6,69	5,62	4,31	5,18
Kacang-kacangan/ <i>Legumes</i>	1,38	1,25	1,03	1,17
Buah-buahan/ <i>Fruits</i>	2,50	3,18	3,50	3,22
Minyak dan kelapa/ <i>Oil and coconut</i>	2,25	1,73	1,20	1,56
Bahan minuman/ <i>Beverage stuffs</i>	2,35	1,34	0,96	1,32
Bumbu-bumbuan/ <i>Spices</i>	1,43	1,14	0,86	1,06
Konsumsi lainnya/ <i>Miscellaneous food items</i>	1,10	1,15	0,77	0,97
Makanan dan minuman jadi/ <i>Prepared food and beverages</i>	13,52	15,35	14,34	14,59
Rokok/ <i>Cigarettes</i>	9,06	6,31	4,80	6,04

Lanjutan Tabel/Continued Table 10.2

Kelompok Komoditas/ Commodity Group	Kelompok Pengeluaran			Rata-Rata Pengeluaran
	40 Persen Terbawah	40 Persen Tengah	20 Persen Teratas	
(1)	(2)	(3)		
Bukan makanan/Non-food	40,28	44,87	55,61	49,16
Perumahan dan fasilitas rumah tangga/ Housing and household facilities	23,77	29,13	30,72	29,02
Aneka komoditas dan jasa/Goods and services	7,40	8,73	10,42	9,31
Pakaian alas kaki dan tutup kepala/ Clothing footwear and headgear	2,23	2,18	2,29	2,24
Komoditas tahan lama/Durable goods	1,79	1,65	6,84	4,10
Pajak pungutan dan asuransi/Taxes and insurance	4,92	2,73	3,57	3,47
Keperluan pesta dan upacara/kenduri/ Parties and ceremonies	0,17	0,43	1,78	1,02
Rata-Rata Pengeluaran Kabupaten Merauke	100	100	100	100

Sumber/Source: BPS, Survei Sosial Ekonomi Nasional (Susenas) Maret/BPS-Statistics Indonesia, National Socioeconomic Survey March

Tabel
Table 10.3

Rata-Rata Konsumsi Kalori per Kapita Sehari menurut Kelompok Komoditas Makanan dan Kelompok Pengeluaran (Kkal), 2022
Average Daily Calorie Consumption per Capita by Food Commodity Group and Expenditure Group(KCal), 2022

Kelompok Komoditas/ <i>Commodity Group</i>	Kelompok Pengeluaran			Rata-Rata Pengeluaran
	40 Persen Terbawah	40 Persen Tengah	20 Persen Teratas	
(1)	(2)	(3)		
Padi-padian/ <i>Cereals</i>	739.41	794.07	799.57	773.32
Umbi-umbian/ <i>Tubers</i>	94.83	56.92	65.25	73.74
Ikan/udang/cumi/kerang/ <i>Fish/shrimp/common squid/shells</i>	84.77	86.10	119.24	92.20
Daging/ <i>Meat</i>	50.03	111.86	181.95	101.18
Telur dan susu/ <i>Eggs and milk</i>	25.92	55.75	92.74	51.23
Sayur-sayuran/ <i>Vegetables</i>	41.49	50.81	75.74	52.08
Kacang-kacangan/ <i>Legumes</i>	36.05	56.49	106.19	58.27
Buah-buahan/ <i>Fruits</i>	64.73	47.77	84.91	61.98
Minyak dan kelapa/ <i>Oil and coconut</i>	239.00	338.17	547.80	340.50
Bahan minuman/ <i>Beverage stuffs</i>	75.48	70.80	95.92	77.70
Bumbu-bumbuan/ <i>Spices</i>	5.55	11.19	15.76	9.85
Konsumsi lainnya/ <i>Miscellaneous food items</i>	36.35	66.98	89.39	59.23
Makanan dan minuman jadi/ <i>Prepared food and beverages</i>	171.97	325.50	479.93	295.05
Rokok/ <i>Cigarettes</i>	0	0	0	0
Kabupaten Merauke	1.665.58	2.072.41	2.754.39	2.046.34

Sumber/Source: BPS, Survei Sosial Ekonomi Nasional (Susenas) Maret/BPS-Statistics Indonesia, National Socioeconomic Survey March

Tabel
Table 10.3**Rata-Rata Konsumsi Protein per Kapita Sehari menurut
Kelompok Komoditas Makanan dan Kelompok Pengeluaran
(Gram), 2022**
*Average Daily Protein Consumption per Capita by Food
Commodity Group and Expenditure Group (Grams), 2022*

Kelompok Komoditas/ Commodity Group	Kelompok Pengeluaran			Rata-Rata Pengeluaran
	40 Persen Terbawah	40 Persen Tengah	20 Persen Teratas	
(1)	(2)	(3)		
Padi-padian/ <i>Cereals</i>	17,37	18,71	18,87	18,21
Umbi-umbian/ <i>Tubers</i>	0,47	0,43	0,63	0,49
Ikan/udang/cumi/kerang/ <i>Fish/ shrimp/common squid/shells</i>	15,18	16,00	22,73	17,02
Daging/ <i>Meat</i>	3,31	6,57	11,27	6,21
Telur dan susu/ <i>Eggs and milk</i>	1,36	3,03	4,81	2,72
Sayur-sayuran/ <i>Vegetables</i>	3,21	3,48	5,02	3,68
Kacang-kacangan/ <i>Legumes</i>	3,98	5,87	10,27	6,00
Buah-buahan/ <i>Fruits</i>	0,70	0,55	0,99	0,70
Minyak dan kelapa/ <i>Oil and coconut</i>	0,17	0,09	0,17	0,14
Bahan minuman/ <i>Beverage stuffs</i>	0,60	0,48	0,74	0,58
Bumbu-bumbuan/ <i>Spices</i>	0,26	0,45	0,61	0,41
Konsumsi lainnya/ <i>Miscellaneous food items</i>	0,74	1,32	1,72	1,17
Makanan dan minuman jadi/ <i>Prepared food and beverages</i>	4,75	8,63	15,23	8,40
Rokok/ <i>Cigarettes</i>	0	0	0	0
Kabupaten Merauke	52,08	65,62	93,07	65,70

Sumber/Source: BPS, Survei Sosial Ekonomi Nasional (Susenas) Maret/BPS-Statistics Indonesia, National Socioeconomic Survey March

BAB
Chapter
11


PERDAGANGAN

Trade

Jumlah Beras yang
Disalurkan/Jual Menurut Bulan di
Kabupaten Merauke, 2022 (Kg)

Pegawai /PNS

1.749.433




TNI /Polri

1.255.670



Operasi Pasar

1.850.200



Move Lokal/Out

2.300.000



Move Regional

3.250.000



PENJELASAN TEKNIS**TECHNICAL NOTES**

- | | |
|--|--|
| <p>1. Sistem pencatatan Statistik Ekspor dan Impor adalah "General Trade" dengan wilayah pencatatan meliputi seluruh wilayah kepabeanaan Indonesia.</p> | <p>1. <i>The recording of export and import statistics is based on General Trade System covering all Indonesian customs areas.</i></p> |
| <p>2. Pengesahan dokumen kepabeanaan ekspor dan impor dilakukan oleh Bea dan Cukai berdasarkan Persetujuan Muat/Bongkar Barang.</p> | <p>2. <i>The legalization of customs export and import documents is conducted by the Customs and Excise Office.</i></p> |
| <p>3. Data ekspor berasal dari dokumen kepabeanaan BC 3.0 atau yang disebut dokumen Pemberitahuan Ekspor Barang (PEB) yang diisi oleh eksportir.</p> | <p>3. <i>The export data are compiled based on customs export documents BC 3.0 or known as Export Declarations (PEB), filled by exporters.</i></p> |
| <p>4. Data impor berasal dari dokumen kepabeanaan BC 2.0 atau yang disebut dokumen Pemberitahuan Impor Barang (PIB), Pemberitahuan Impor Barang Khusus (PIBK), Pemberitahuan Pabean Free Trade Zone (PPFTZ) dan dokumen kepabeanaan BC 2.3 yang mencatat impor barang dari Luar Negeri ke Kawasan Berikat.</p> | <p>4. <i>The import data are compiled based on customs import documents BC 2.0 or known as Import Declarations Form (PIB), Import Declarations Form for Special Commodity (PIBK), Customs Declaration Form for Free Trade Zone (PPFTZ), and customs import documents BC 2.3 which records import goods from foreign country to Bounded Zones Area.</i></p> |
| <p>5. Barang-barang yang dikirim ke luar negeri untuk diolah dicatat sebagai ekspor, sedangkan hasil olahan yang dikembalikan ke Indonesia dicatat sebagai impor.</p> | <p>5. <i>Goods send abroad for processing purposes are recorded as export while its product sent to Indonesia are recorded as import.</i></p> |
| <p>6. Barang-barang luar negeri yang diolah di dalam negeri dicatat sebagai barang impor</p> | <p>6. <i>Foreign goods processed in Indonesia are still recorded as imports although the</i></p> |

meskipun barang olahan tersebut akan kembali ke luar negeri.

7. Barang-barang yang tidak dicakup dalam pencatatan:
- Pakaian dan barang-barang perhiasan penumpang.
 - Barang-barang bawaan penumpang dari/ke luar negeri untuk dipakai sendiri, kecuali lemari es, pesawat televisi, dan sebagainya.
 - Barang-barang untuk keperluan perwakilan kedutaan suatu negara.
 - Barang-barang ekspedisi dan ekshibisi atau pameran.
 - Barang-barang untuk militer yang diimpor langsung oleh angkatan bersenjata
 - Pembungkus/peti kemas untuk diisi kembali.
 - Uang dan surat-surat berharga.
 - Barang-barang contoh
8. Sistem pengolahan dokumen impor/ekspor Indonesia adalah sistem "Carry Over" yaitu dokumen ditunggu selama satu bulan, setelah bulan berjalan, sedangkan dokumen-dokumen yang terlambat akan diolah pada bulan berikutnya. Dengan demikian dokumen bulan-bulan sebelumnya yang terlambat diterima dan masuk pada bulan berjalan, diperlakukan sebagai dokumen bulan pengolahan.
- products will be sent to abroad.*
7. *The following goods are not included in the statistics:*
- Clothings and passengers' jewelry.*
 - Luggage of passengers for own use, except refrigerators, television sets, etc.*
 - Goods imported/exported for the use of foreign representative countries/embassies.*
 - Goods for expeditions, and shows or exhibitions.*
 - Military goods directly imported by the Armed Forces.*
 - Packings/containers to be refilled.*
 - Bank notes and securities*
 - Sample goods*
8. *The carry-over system is used in processing Indonesian export and import documents. Documents are processed one month after the current month, while those received later will be processed for the succeeding month. This means previous documents received in the current month will be treated as processed documents.*

- | | |
|--|--|
| <p>9. Pelabuhan Muat adalah pelabuhan darimana barang diangkut ke luar negeri atau diekspor</p> | <p>9. <i>Port of loading is port where the goods are transported out of the country or exported.</i></p> |
| <p>10. Negara tujuan adalah negara tujuan akhir yang diketahui untuk barang ekspor yang dikirim ke luar negeri</p> | <p>10. <i>Country of destination is country that is known to export goods sent abroad.</i></p> |
| <p>11. Jenis komoditi adalah barang ekspor yang dicatat sesuai kode Harmonized System (HS)</p> | <p>11. <i>Type commodity is exported goods recorded based on Harmonized System (HS) code.</i></p> |

<https://meraukekab.bps.go.id/>

ULASAN

Di tahun 2022 jumlah sarana perdagangan yang terdaftar di Kabupaten Merauke ada sebanyak 105 yang terdiri dari 20 Pasar, 3 toko, 80 kios dan 2 warung.

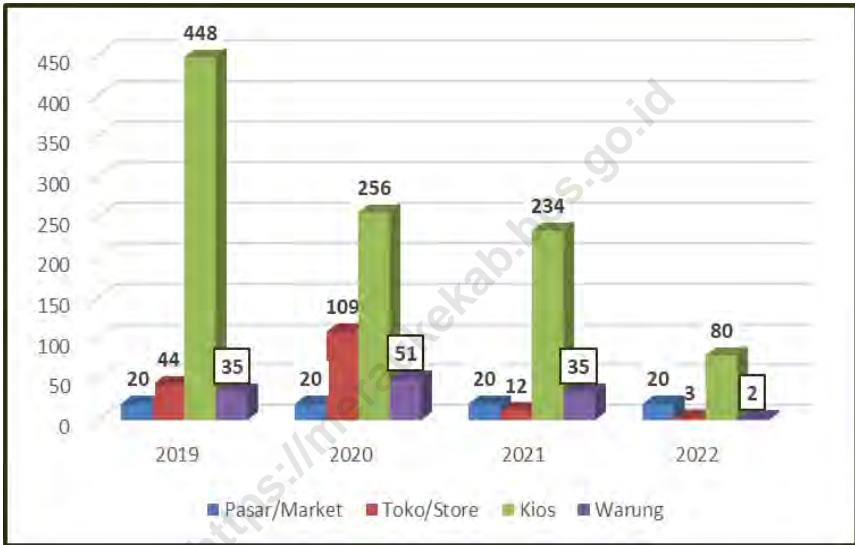
DESCRIPTION

In 2022 total of trading facilities listed in Merauke Regency are 105. There were 20 market, 3 stores, 80 "kios" and 2 "warung".

<https://meraukekab.bps.go.id>

Gambar 11.1
Figures

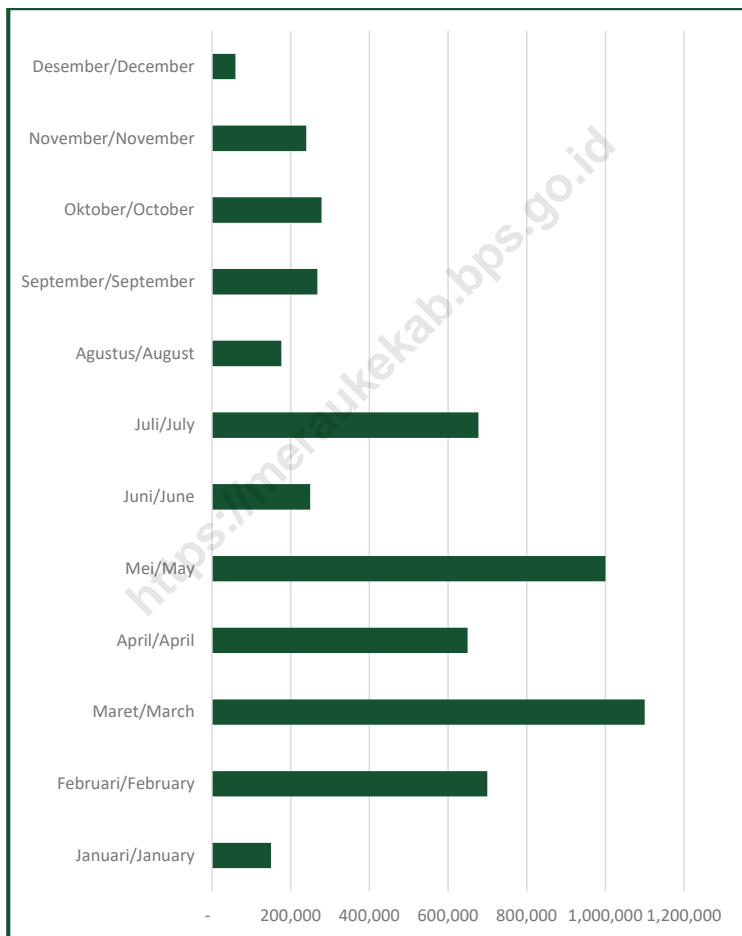
Jumlah Sarana Perdagangan Menurut Jenisnya di Kabupaten Merauke, 2019–2022
Number of Trading Facilities by Type of Facility in Merauke Regency, 2019–2022



Sumber/Source: Dinas Perindustrian dan Perdagangan, Koperasi dan UKM Kabupaten Merauke/ *Industry and Trade, Cooperatives and UKM of Merauke Regency*

Gambar 11.1
Figures

Jumlah Beras yang Disalurkan/Jual Menurut Bulan di Kabupaten Merauke, 2022 (ton)
Number of Distribution/Sale of Rice by Month in Merauke Regency, 2022(ton)



Sumber/Source: Bulog Sub Divisi Regional Merauke/ Logistic Agency of Merauke Region Division

Tabel
Table 11.1

**Jumlah Sarana Perdagangan Menurut Jenisnya di
Kabupaten Merauke, 2019–2022**
**Number of Trading Facilities by Type of Facility in Merauke
Regency, 2019–2022**

Jenis Sarana Perdagangan <i>Type of Trading Facilities</i>	2019	2020	2021	2022
(1)	(2)	(3)	(4)	(5)
Pasar/Market	20	20	20	20
Toko/Store	44	109	12	3
Kios	448	256	234	80
Warung	35	51	35	2
Jumlah/Total	547	436	301	105

Sumber/Source: Dinas Perindustrian dan Perdagangan, Koperasi dan UKM Kabupaten Merauke/ *Industry and Trade, Cooperatives and UKM of Merauke Regency*

Tabel
Table 11.2**Jumlah Beras yang Disalurkan/Jual Menurut Bulan di Kabupaten Merauke, 2022 (ton)**
Number of Distribution/Sale of Rice by Month in Merauke Regency, 2022(ton)

<i>Bulan</i> <i>Month</i>	<i>Penyaluran/Distribution</i>			
	<i>Pegawai /PNS</i> <i>State Owned</i> <i>Companies</i>	<i>TNI /Polri</i> <i>Military/Police</i>	<i>Operasi Pasar</i> <i>Market Operation</i>	<i>Bansos</i> <i>Social Aid</i>
(1)	(2)	(3)	(4)	(5)
<i>Januari/January</i>	88.980	83.074	155.900	-
<i>Februari/February</i>	175.320	120.302	541.400	-
<i>Maret/March</i>	153.370	81.728	576.800	-
<i>April/April</i>	149.860	117.240	140.000	-
<i>Mei/May</i>	134.950	144.126	65.100	-
<i>Juni/June</i>	158.186	99.498	16.050	-
<i>Juli/July</i>	138.370	106.426	131.200	-
<i>Agustus/August</i>	133.060	86.152	59.200	-
<i>September/September</i>	165.140	96.664	19.000	-
<i>Oktober/October</i>	146.654	99.226	10.100	-
<i>November/November</i>	157.483	120.420	12.000	-
<i>Desember/December</i>	148.060	100.814	123.450	-
<i>Jumlah/Total</i>	1.749.433	1.255.670	1.850.200	-

Lanjutan Tabel/Continued Table 11.2

<i>Bulan Month</i>	<i>Penyaluran/Distribution</i>			<i>Jumlah Total</i>
	<i>Move Lokal Out</i>	<i>Move Regional Out</i>	<i>Lainnya Others</i>	
(1)	(6)	(7)	(8)	(9)
Januari/January	150.000	-	-	150.000
Februari/February	200.000	500.000	-	700.000
Maret/March	100.000	1.000.000	-	1.100.000
April/April	150.000	500.000	-	650.000
Mei/May	250.000	750.000	-	1.000.000
Juni/June	250.000	-	-	250.000
Juli/July	177.050	500.000	-	677.050
Agustus/August	176.550	-	-	176.550
September/September	268.100	-	-	268.100
Oktober/October	278.300	-	-	278.300
November/November	240.000	-	-	240.000
Desember/December	60.000	-	-	60.000
Jumlah/Total	2.300.000	3.250.000	-	5.550.000

Sumber/Source: Bulog Sub Divisi Regional Merauke/ Logistic Agency of Merauke Region Division

Tabel 11.3. Realisasi Pengadaan Beras di Wilayah Kerja Perum Bulog Menurut Bulan di Kabupaten Merauke, 2022 (ton)
Table Procurement Of Amount Of Rice in The Working Area Of Perum Bulog by Month in Merauke Regency, 2022 (ton)

Bulan Month	Pengadaan/Supply		
	KUD	Non KUD	Mitra
(1)	(2)	(3)	(4)
Januari/January	-	-	-
Februari/February	-	-	-
Maret/March	-	-	-
April/April	-	-	634.000
Mei/May	-	-	251.000
Juni/June	-	-	271.750
Juli/July	-	-	-
Agustus/August	-	-	-
September/September	-	-	1.416.750
Oktober/October	-	-	974.900
November/November	-	-	360.500
Desember/December	-	-	60.150
Jumlah/Total	-	-	3.969.050

Lanjutan Tabel/*Continued Table* 11,3

<i>Bulan Month</i>	<i>Satker</i>	<i>Pengadaan/Supply</i>		<i>Jumlah</i>
		<i>Dari Daerah Lain</i>	<i>Move Regional</i>	
(1)	(5)	(6)	(7)	(8)
<i>Januari/January</i>	-	-	-	-
<i>Februari/February</i>	-	-	-	-
<i>Maret/March</i>	-	-	-	-
<i>April/April</i>	-	-	-	634.000
<i>Mei/May</i>	-	-	-	251.000
<i>Juni/June</i>	-	-	-	271.750
<i>Juli/July</i>	-	-	-	-
<i>Agustus/August</i>	-	-	-	-
<i>September/September</i>	-	-	-	1.416.750
<i>Oktober/October</i>	-	-	-	974.900
<i>November/November</i>	-	-	-	360.500
<i>Desember/December</i>	-	-	-	60.150
<i>Jumlah/Total</i>	-	-	-	3.969.050


Sumber/Source: Bulog Sub Divisi Regional Merauke/ *Logistic Agency of Merauke Region Division*

<https://meraukekab.bps.go.id>

BAB
Chapter
12

SISTEM NERACA REGIONAL

System of Regional Accounts



17.326,13
MILYAR RUPIAH

PDRB ATAS HARGA BERLAKU MENURUT
LAPANGAN USAHA

10.838,51
MILYAR RUPIAH

PDRB ATAS HARGA KONSTAN MENURUT
LAPANGAN USAHA



@bpsmerauke

meraukekab.bps.go.id

PENJELASAN TEKNIS**TECHNICAL NOTES**

1. Penghitungan statistik neraca nasional mengikuti buku petunjuk yang diterbitkan oleh Perserikatan Bangsa Bangsa (PBB) dikenal sebagai Sistem Neraca Nasional (SNN). SNN adalah rekomendasi internasional tentang bagaimana menyusun ukuran aktivitas ekonomi yang sesuai dengan standar neraca baku yang didasarkan pada prinsip-prinsip ekonomi. Rekomendasi yang dimaksud dinyatakan dalam sekumpulan konsep, definisi, klasifikasi, dan aturan neraca yang disepakati secara internasional dalam mengukur indikator tertentu seperti Produk Domestik Bruto (PDB). Salah satu bentuk adaptasi pencatatan statistik nasional adalah melakukan perubahan tahun dasar PDB Indonesia dari tahun 2000 ke 2010. Perubahan tahun dasar PDB dilakukan seiring dengan mengadopsi rekomendasi PBB yang tertuang dalam Sistem Neraca Nasional 2008 (SNA 2008).
 2. Produk Domestik Bruto pada tingkat nasional serta Produk Domestik Regional Bruto (PDRB) pada tingkat regional (provinsi) menggambarkan kemampuan suatu wilayah untuk menciptakan nilai tambah pada suatu waktu tertentu. Untuk menyusun PDB maupun PDRB digunakan 2
1. *The method used to estimate national accounts statistics is based on the standard guidelines formed by United Nation known as System of National Accounts (SNA). SNA is the internationally agreed standard set of recommendations on how to compile measures of economic activity in accordance with strict accounting conventions based on economic principles. The recommendations are expressed in term of a set of concepts, definitions, classifications and accounting rules that comprise the internationally agreed standard for measuring indicators such as Gross Domestic Product (GDP). One of the improvement in the national statistical system is to rebase GDP form base year 2000 to 2010 in order to capture current economic condition. It is in line with the United Nations (UN) recommendation on 2008 SNA.*
 2. *The basic measure of the value added arising from economic activity is known as Gross Domestic Product at the national level and Gross Regional Domestic Product (GRDP) at the regional level (provinces/regencies/municipalities). To compile these statistics, two approaches*

pendekatan, yaitu lapangan usaha dan pengeluaran. Keduanya menyajikan komposisi data nilai tambah dirinci menurut sumber kegiatan ekonomi (lapangan usaha) dan menurut komponen penggunaannya. PDB maupun PDRB dari sisi lapangan usaha merupakan penjumlahan seluruh komponen nilai tambah bruto yang mampu diciptakan oleh sektor-sektor ekonomi atas berbagai aktivitas produksinya. Sedangkan dari sisi pengeluaran menjelaskan tentang penggunaan dari nilai tambah tersebut.

have been used, i.e. "production approach" and "expenditure approach". The first approach is to measure value added produced by various kinds of economic activities, while the second approach is to measure final uses of the country's output. In other words, GDP/GRDP is the sum of total value added produced by all economic industries (activities) and the way of using it.

3. PDB menurut lapangan usaha mengalami perubahan klasifikasi dari 9 lapangan usaha menjadi 17 lapangan usaha. PDB menurut lapangan usaha dirinci menurut total nilai tambah dari seluruh sektor ekonomi yang mencakup lapangan usaha Pertanian, Kehutanan, dan Perikanan; Pertambangan dan Penggalian; Industri Pengolahan; Pengadaan Listrik dan Gas; Pengadaan Air, Pengelolaan Sampah, Limbah dan Daur Ulang; Konstruksi; Perdagangan Besar dan Eceran, Reparasi Mobil dan Sepeda Motor; Transportasi dan Pergudangan; Penyediaan Akomodasi dan Makan Minum; Informasi dan Komunikasi; Jasa Keuangan dan Asuransi; Real Estat; Jasa Perusahaan; Administrasi
3. *GDP by industry classification changes from 9 sectors to 17 industries. GDP by industry is classified by types of economic activities such as Agriculture, Forestry and Fishing; Mining and Quarrying; Manufacturing; Electricity and Gas; Water supply, Sewerage, Waste Management and Remediation Activities; Construction; Wholesale and Retail Trade; Repair of Motor Vehicles and Motorcycles; Transportation and Storage; Accommodation and Food Service Activities; Information and Communication; Financial and Insurance Activities; Real Estate Activities; Business Activities; Public Administration; Defence and Compulsory Social Security; Education; Human Health and Social Work Activities; and Other*

Pemerintahan, Pertahanan dan Jaminan Sosial Wajib; Jasa Pendidikan; Jasa Kesehatan dan Kegiatan Sosial; dan Jasa lainnya.

Services Activities.

4. PDB menurut pengeluaran mengalami perubahan klasifikasi dimana pengeluaran konsumsi Lembaga Non Profit yang Melayani Rumah Tangga (LNPRT) yang sebelumnya termasuk bagian dari pengeluaran konsumsi rumah tangga menjadi komponen terpisah. Sehingga klasifikasi PDB menurut pengeluaran dirinci menjadi 7 komponen yaitu komponen pengeluaran konsumsi rumah tangga, pengeluaran konsumsi LNPRT, pengeluaran konsumsi pemerintah, pembentukan modal tetap bruto, perubahan inventori, ekspor barang dan jasa, dan impor barang dan jasa.
4. *GDP by expenditure classification changes where consumption expenditure Non-profit Institutions Serving Households (NPISH) previously included as part of household consumption expenditure is taken out into separate component. So that, GDP by type of expenditures is classified into: household consumption expenditure, NPISH consumption expenditure, government consumption expenditure, gross fixed capital formation, changes in inventories, exports of goods and services, and imports of goods and services.*
5. Pengeluaran konsumsi rumah tangga mencakup berbagai pengeluaran konsumsi akhir rumah tangga atas barang dan jasa untuk memenuhi kebutuhan individu ataupun kelompok secara langsung. Pengeluaran rumah tangga di sini mencakup makanan dan minuman selain restoran; pakaian, alas kaki dan jasa perawatannya; perumahan dan perlengkapan rumah tangga; kesehatan dan pendidikan; transportasi dan komunikasi; restoran dan hotel
5. *Household consumption expenditures consist of expenditures incurred by households, which are used for both individual or collective needs. Household consumptions are classified into food and beverages other than restaurants; clothing, footwear, and related maintenance services; housing and household equipment; health and education; transport and communication; restaurants and hotels; and others.*

serta lainnya.

6. Pengeluaran Pemerintah terdiri dari Pengeluaran Konsumsi Individu dan Pengeluaran Konsumsi Kolektif. Barang dan jasa individu merupakan barang dan jasa privat, dimana ciri-ciri barang privat adalah a) Scarcity, yaitu ada kelangkaan/keterbatasan dalam jumlah; b) Excludable consumption, yaitu konsumsi suatu barang dapat dibatasi hanya pada mereka yang memenuhi persyaratan tertentu (biasanya harga); c) Rivalrous competition, yaitu konsumsi oleh satu konsumen akan mengurangi atau menghilangkan kesempatan pihak lain untuk melakukan hal serupa. Contoh barang dan jasa yang dihasilkan pemerintah dan tergolong sebagai barang dan jasa individu adalah jasa pelayanan kesehatan pemerintah di rumah sakit/puskesmas dan jasa pendidikan di sekolah/universitas negeri. Sedangkan barang dan jasa kolektif ekuivalen dengan barang publik yang memiliki ciri a) Non rivalry, yaitu penggunaan satu konsumen terhadap suatu barang tidak mengurangi kesempatan konsumen lain untuk juga mengkonsumsi barang tersebut; b) Non excludable, yaitu apabila suatu barang publik tersedia, maka tidak ada yang dapat menghalangi siapapun

6. *Government consumption expenditure consists of Individual Consumption Expenditure and Collective Consumption Expenditure. Individual goods and services are private goods and services, which the characteristics of private goods is a) Scarcity, that there is a scarcity/limited in number; b) Excludable consumption, the consumption of goods can be limited only to those who meet certain requirements (usually the price); c) Rivalrous competition, ie consumption by the consumer will reduce or eliminate the chance of another party to do so. Examples of goods and services produced by government and classified as goods and services of individuals is the government health services in hospitals/health centers and education services in schools/universities. Collective goods and services equivalent to public goods characterized by a) Non-rivalry, namely the use of a consumer for an item does not reduce the chance of another consumer to also consume goods; b) Non-excludable, i.e. when a public good available, then nothing can hinder anyone to benefit from the goods or in other words everyone has access to the goods. Examples of goods and services produced by government*

untuk memperoleh manfaat dari barang tersebut atau dengan kata lain setiap orang memiliki akses ke barang tersebut. Contoh barang dan jasa yang dihasilkan pemerintah dan tergolong sebagai barang dan jasa kolektif adalah jasa pertahanan yang dilakukan TNI dan keamanan yang dilakukan kepolisian.

and classified as collective goods and services is carried military defense services and the police's security.

7. Pembentukan Modal Tetap Bruto (PMTB) mencakup pengadaan, pembuatan, dan pembelian barang modal. Barang modal dimaksud adalah barang-barang yang digunakan untuk proses produksi, tahan lama atau yang mempunyai umur pemakaian lebih dari satu tahun seperti bangunan, mesin-mesin dan alat angkutan. Termasuk pula di sini perbaikan besar (berat) yang sifatnya memperpanjang umur atau mengubah bentuk atau kapasitas barang modal tersebut. Pengeluaran barang modal untuk keperluan militer juga dicakup sebagai PMTB. Klasifikasi komponen PMTB dibagi menjadi 6 sub komponen yaitu Konstruksi; Mesin dan Peralatan; Kendaraan; Peralatan Lainnya; Cultivated Biological Resources (CBR) dan Produk Kekayaan Intelektual.
7. *Gross Fixed Capital Formation (GFCF) includes procurement, manufacture, and the purchase of capital goods. Capital goods are goods which are used for the production process, durable or have a service life of more than one year such as buildings, machinery, and transportation equipment. Including here: huge improvement that are to extend the life or changing the shape or the capacity of the capital goods. Capital expenditures for military purposes are also covered as GFCF. GFCF component are classified into six sub-components: Construction; Machinery and Equipment; vehicle; Other equipment; Cultivated Biological Resources (CBR) and Intellectual Property Product.*
8. Ekspor barang dan jasa merupakan transaksi perdagangan barang dan jasa dari penduduk (residen) ke
8. *Exports of goods and services consist of transactions of goods and services from residents to non-residents. Imports of goods*

bukan penduduk (nonresiden). Impor barang dan jasa adalah transaksi perdagangan dari bukan penduduk ke penduduk. Ekspor atau impor barang terjadi pada saat terjadi perubahan hak kepemilikan barang antara penduduk dengan bukan penduduk (dengan atau tanpa perpindahan fisik barang tersebut). Pada PDB dengan tahun dasar 2010, ekspor dan impor barang dirinci menjadi nonmigas dan migas.

and services consist of transaction of goods and services from non-residents to residents. Exports and imports of goods occur when there are changes in ownership of goods between residents and non-residents (with or without physical movements of goods across frontiers). On the GDP at 2010 basic year, exports and imports of goods specified into non oil and gas and oil and gas.

9. Produk Domestik Bruto maupun agregat turunannya disajikan dalam 2 (dua) versi penilaian, yaitu atas dasar "harga berlaku" dan atas dasar "harga konstan". Disebut sebagai harga berlaku karena seluruh agregat dinilai dengan menggunakan harga pada tahun berjalan, sedangkan harga konstan penilaiannya didasarkan kepada harga satu tahun dasar tertentu, dalam publikasi ini digunakan harga tahun 2010.

9. GDP and its aggregations are presented in two forms: at current market prices and at constant base year market prices. In presenting current market prices, all aggregates are valued at current market prices, while base year constant market prices are shown by valuing all aggregates at fixed base year prices. Year of 2010 is used as the base year in this publication.

10. Laju pertumbuhan Produk Domestik Bruto diperoleh dari perhitungan PDB atas dasar harga konstan. Diperoleh dengan cara mengurangi nilai PDB pada tahun ke-n terhadap nilai pada tahun ke n-1 (tahun sebelumnya), dibagi dengan nilai pada tahun ke n-1, dikalikan dengan 100 persen. Laju pertumbuhan menunjukkan perkembangan

10. Growth rate of Gross Domestic Product is derived from GDP at constant market prices. It is obtained by subtracting the value of GDP year n with the value of GDP year n-1, divided by the value of GDP year n-1 then multiplied by 100 percent. The growth rate of GDP explains the income growth during the given period.

agregat pendapatan dari satu waktu tertentu terhadap waktu sebelumnya.

<https://meraukekab.bps.go.id>

ULASAN

Produk Domestik Regional Bruto (PDRB) didefinisikan sebagai keseluruhan nilai tambah barang dan jasa yang dihasilkan dalam satu waktu di wilayah tersebut. PDRB dapat menggambarkan kondisi perekonomian di suatu wilayah pada waktu tertentu.

Nilai tambah bruto yang dihasilkan oleh seluruh aktivitas sektor ekonomi di Kabupaten Merauke menunjukkan tren yang positif. Pada tahun 2022, nilai PDRB atas dasar harga berlaku di Kabupaten Merauke sebesar 17.326 miliar rupiah.

PDRB atas dasar harga konstan yang secara umum menggambarkan dinamika produksi seluruh aktivitas sektor ekonomi di Kabupaten Merauke pada tahun 2022 mencapai 10.838 miliar rupiah. Dibandingkan dengan tahun sebelumnya, perekonomian Kabupaten Merauke naik menjadi sebesar 4,58 persen.

DESCRIPTION

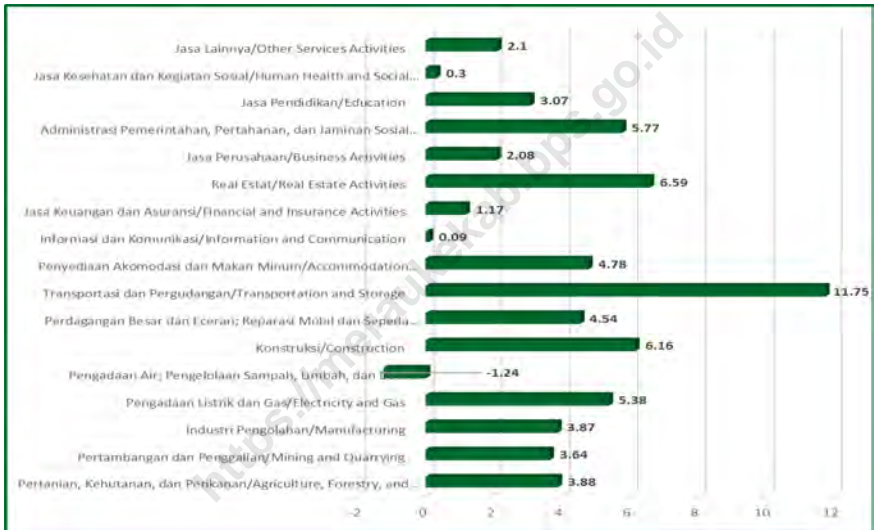
Gross Domestic Regional Product (GDRP) is defined as total value added of the goods and services which are produced in the certain period of a region. GDRP can describe economic condition in a region in a certain time.

Gross value added that generated by all activities of economic sectors in Merauke Regency showed a positive trend. In 2022, the value of GDRP at current prices in Merauke Regency was reach 17,326 billion rupiahs.

GDRP at constant price which in general presents the progress of roduction of all economic activities in Merauke Regency, in 2022 was reach 10,838 billion rupiahs. Compared to last year, the economy of Merauke Regency was up to 4.58 percent.

Gambar 12.1
Figures

Laju Pertumbuhan Produk Domestik Regional Bruto Atas Dasar Harga Konstan 2010 Menurut Lapangan Usaha (persen), 2022
Growth Rate of Gross Regional Domestic Product at 2010 Constant Market Prices by Industry (percent), 2022



Sumber/Source: Badan Pusat Statistik Kabupaten Merauke/BPS-Statistics of Merauke Regency

Tabel 12.1. **Produk Domestik Regional Bruto Atas Dasar Harga Berlaku Menurut Lapangan Usaha di Kabupaten Merauke (miliar rupiah), 2018–2022**
Gross Regional Domestic Product at Current Market Prices by Industry in Merauke Regency (billion rupiahs), 2018–2022

	Lapangan Usaha/Industry	2018	2019	2020	2021*	2022**
	(1)	(2)	(3)	(4)	(5)	(6)
A	Pertanian, Kehutanan, dan Perikanan/ <i>Agriculture, Forestry, and Fishing</i>	3.444,99	3.677,29	3.711,76	3.627,35	3.753,69
B	Pertambangan dan Penggalian/ <i>Mining and Quarrying</i>	203,10	223,45	233,96	249,82	271,64
C	Industri Pengolahan/ <i>Manufacturing</i>	526,51	556,71	547,32	567,87	592,50
D	Pengadaan Listrik dan Gas/ <i>Electricity and Gas</i>	8,36	9,49	9,44	10,16	10,79
E	Pengadaan Air; Pengelolaan Sampah, Limbah, dan Daur Ulang/ <i>Water Supply; Sewerage, Waste Management, and Remediation Activities</i>	17,60	18,54	17,43	18,14	18,02
F	Konstruksi/ <i>Construction</i>	2.648,30	3.013,98	3.143,81	3.296,08	3.503,02
G	Perdagangan Besar dan Eceran; Reparasi Mobil dan Sepeda Motor/ <i>Wholesale and Retail Trade; Repair of Motor Vehicles and Motorcycles</i>	2.265,70	2.554,30	2.642,95	2.658,35	2.785,81
H	Transportasi dan Pergudangan/ <i>Transportation and Storage</i>	1.310,48	1.461,07	1.053,69	1.167,25	1.448,25
I	Penyediaan Akomodasi dan Makan Minum/ <i>Accommodation and Food Service Activities</i>	202,44	229,89	203,82	221,46	232,59
J	Informasi dan Komunikasi/ <i>Information and Communication</i>	1.182,16	1.351,91	1.434,69	1.469,83	1.483,67

Lanjutan Tabel/*Continued Table* 12.1

	Lapangan Usaha/ <i>Industry</i>	2018	2019	2020	2021*	2022**
	(1)	(2)	(3)	(4)	(5)	(6)
K	Jasa Keuangan dan Asuransi/ <i>Financial and Insurance Activities</i>	338,22	349,39	349,42	359,39	383,51
L	Real Estat/ <i>Real Estate Activities</i>	358,33	394,04	388,15	397,10	425,47
M,N	Jasa Perusahaan/ <i>Business Activities</i>	213,64	233,62	235,91	239,97	252,59
O	Administrasi Pemerintahan, Pertahanan, dan Jaminan Sosial Wajib/ <i>Public Administration and Defence; Compulsory Social Security</i>	1.124,75	1.193,06	1.267,32	1.271,28	1.344,76
P	Jasa Pendidikan/ <i>Education</i>	267,23	284,86	283,81	285,06	296,68
Q	Jasa Kesehatan dan Kegiatan Sosial/ <i>Human Health and Social Work Activities</i>	261,23	292,32	319,46	321,59	330,32
R,S,T,U	Jasa Lainnya/ <i>Other Services Activities</i>	163,78	179,23	183,24	187,79	192,81
	Produk Domestik Regional Bruto/<i>Gross Regional Domestic Product</i>	14.536,82	16.023,14	16.026,18	16.348,48	17.326,13

Catatan/*Note*: *) angka sementara **) angka sangat sementara

Sumber/*Source*: Badan Pusat Statistik Kabupaten Merauke/*BPS-Statistics of Merauke Regency*

Tabel
Table 12.2

Produk Domestik Regional Bruto Atas Dasar Harga Konstan 2010 Menurut Lapangan Usaha di Kabupaten Merauke (miliar rupiah), 2018–2022
Gross Regional Domestic Product at 2010 Constant Market Prices by Industry in Merauke Regency (billion rupiahs), 2018–2022

	Lapangan Usaha/Industry	2018	2019	2020	2021*	2022**
	(1)	(2)	(3)	(4)	(5)	(6)
A	Pertanian, Kehutanan, dan Perikanan/ <i>Agriculture, Forestry, and Fishing</i>	2.510,78	2.623,65	2.623,97	2.559,67	2.659,02
B	Pertambangan dan Penggalian/ <i>Mining and Quarrying</i>	158,99	169,88	174,12	186,73	193,53
C	Industri Pengolahan/ <i>Manufacturing</i>	375,75	382,72	373,23	384,69	399,56
D	Pengadaan Listrik dan Gas/ <i>Electricity and Gas</i>	6,10	6,68	6,70	7,17	7,56
E	Pengadaan Air; Pengelolaan Sampah, Limbah, dan Daur Ulang/ <i>Water Supply; Sewerage, Waste Management, and Remediation Activities</i>	13,18	13,32	12,99	13,51	13,34
F	Konstruksi/ <i>Construction</i>	1.450,83	1.637,20	1.692,40	1.759,19	1.867,59
G	Perdagangan Besar dan Eceran; Reparasi Mobil dan Sepeda Motor/ <i>Wholesale and Retail Trade; Repair of Motor Vehicles and Motorcycles</i>	1.354,36	1.476,42	1.476,77	1.481,26	1.548,45
H	Transportasi dan Pergudangan/ <i>Transportation and Storage</i>	776,30	848,45	616,72	677,87	757,53
I	Penyediaan Akomodasi dan Makan Minum/ <i>Accommodation and Food Service Activities</i>	128,01	139,00	118,84	129,07	135,23
J	Informasi dan Komunikasi/ <i>Information and Communication</i>	779,59	876,18	942,07	965,51	966,38

Lanjutan Tabel/*Continued Table 12.2*

Lapangan Usaha/ <i>Industry</i>		2018	2019	2020	2021*	2022**
(1)		(2)	(3)	(4)	(5)	(6)
K	Jasa Keuangan dan Asuransi/ <i>Financial and Insurance Activities</i>	211,43	215,32	215,48	221,78	224,39
L	Real Estat/ <i>Real Estate Activities</i>	272,53	290,55	290,73	297,54	317,14
M,N	Jasa Perusahaan/ <i>Business Activities</i>	148,77	158,04	154,87	156,49	159,74
O	Administrasi Pemerintahan, Pertahanan, dan Jaminan Sosial Wajib/ <i>Public Administration and Defence; Compulsory Social Security</i>	878,77	919,58	963,22	961,00	1.016,45
P	Jasa Pendidikan/ <i>Education</i>	229,46	242,12	240,43	240,95	248,36
Q	Jasa Kesehatan dan Kegiatan Sosial/ <i>Human Health and Social Work Activities</i>	173,34	186,29	194,58	196,62	197,21
R,S,T,U	Jasa Lainnya/ <i>Other Services Activities</i>	115,47	121,99	121,44	124,42	127,03
Produk Domestik Regional Bruto/<i>Gross Regional Domestic Product</i>		9.583,66	10.307,37	10.218,57	10.363,47	10.838,51

Catatan/*Note*: *) angka sementara **) angka sangat sementara

Sumber/*Source*: Badan Pusat Statistik Kabupaten Merauke/*BPS-Statistics of Merauke Regency*

Tabel
Table 12.3

Distribusi Persentase Produk Domestik Regional Bruto Atas Dasar Harga Berlaku Menurut Lapangan Usaha di Kabupaten Merauke, 2018–2022
Percentage Distribution of Gross Regional Domestic Product at Current Market Prices by Industry in Merauke Regency, 2018–2022

	Lapangan Usaha/Industry	2018	2019	2020	2021*	2022**
	(1)	(2)	(3)	(4)	(5)	(6)
A	Pertanian, Kehutanan, dan Perikanan/ <i>Agriculture, Forestry, and Fishing</i>	23,70	22,95	23,16	22,19	21,66
B	Pertambangan dan Penggalian/ <i>Mining and Quarrying</i>	1,40	1,39	1,46	1,53	1,57
C	Industri Pengolahan/ <i>Manufacturing</i>	3,62	3,47	3,42	3,47	3,42
D	Pengadaan Listrik dan Gas/ <i>Electricity and Gas</i>	0,06	0,06	0,06	0,06	0,06
E	Pengadaan Air; Pengelolaan Sampah, Limbah, dan Daur Ulang/ <i>Water Supply; Sewerage, Waste Management, and Remediation Activities</i>	0,12	0,12	0,11	0,11	0,10
F	Konstruksi/ <i>Construction</i>	18,22	18,81	19,62	20,16	20,22
G	Perdagangan Besar dan Eceran; Reparasi Mobil dan Sepeda Motor/ <i>Wholesale and Retail Trade; Repair of Motor Vehicles and Motorcycles</i>	15,59	15,94	16,49	16,26	16,08
H	Transportasi dan Pergudangan/ <i>Transportation and Storage</i>	9,01	9,12	6,57	7,14	8,36
I	Penyediaan Akomodasi dan Makan Minum/ <i>Accommodation and Food Service Activities</i>	1,39	1,43	1,27	1,35	1,34
J	Informasi dan Komunikasi/ <i>Information and Communication</i>	8,13	8,44	8,95	8,99	8,56
K	Jasa Keuangan dan Asuransi/ <i>Financial and Insurance Activities</i>	2,33	2,18	2,18	2,20	2,21

Lanjutan Tabel/*Continued Table* 12.3

Lapangan Usaha/ <i>Industry</i>		2018	2019	2020	2021*	2022**
(1)		(2)	(3)	(4)	(5)	(6)
L	Real Estat/ <i>Real Estate Activities</i>	2,46	2,46	2,42	2,43	2,46
M,N	Jasa Perusahaan/ <i>Business Activities</i>	1,47	1,46	1,47	1,47	1,46
O	Administrasi Pemerintahan, Pertahanan, dan Jaminan Sosial Wajib/ <i>Public Administration and Defence; Compulsory Social Security</i>	7,74	7,45	7,91	7,78	7,76
P	Jasa Pendidikan/ <i>Education</i>	1,84	1,78	1,77	1,74	1,71
Q	Jasa Kesehatan dan Kegiatan Sosial/ <i>Human Health and Social Work Activities</i>	1,80	1,82	1,99	1,97	1,91
R,S,T,U	Jasa Lainnya/ <i>Other Services Activities</i>	1,13	1,12	1,14	1,15	1,11
Produk Domestik Regional Bruto/<i>Gross Regional Domestic Product</i>		100,00	100,00	100,00	100,00	100,00

Catatan/*Note*: *) angka sementara **) angka sangat sementara

Sumber/*Source*: Badan Pusat Statistik Kabupaten Merauke/*BPS-Statistics of Merauke Regency*

Tabel
Table 12.4

Laju Pertumbuhan Produk Domestik Regional Bruto Atas Dasar Harga Konstan 2010 Menurut Lapangan Usaha di Kabupaten Merauke (persen), 2018–2022
Growth Rate of Gross Regional Domestic Product at 2010 Constant Market Prices by Industry in Merauke Regency (percent), 2018–2022

Lapangan Usaha/Industry	2018	2019	2020	2021*	2022**
(1)	(2)	(3)	(4)	(5)	(6)
A Pertanian, Kehutanan, dan Perikanan/ <i>Agriculture, Forestry, and Fishing</i>	4,76	4,50	0,01	-2,45	3,88
B Pertambangan dan Penggalian/ <i>Mining and Quarrying</i>	6,85	6,85	2,50	7,25	3,64
C Industri Pengolahan/ <i>Manufacturing</i>	4,85	1,85	-2,48	3,07	3,87
D Pengadaan Listrik dan Gas/ <i>Electricity and Gas</i>	11,34	9,45	0,37	7,03	5,38
E Pengadaan Air; Pengelolaan Sampah, Limbah, dan Daur Ulang/ <i>Water Supply; Sewerage, Waste Management, and Remediation Activities</i>	8,70	1,05	-2,49	4,00	-1,24
F Konstruksi/ <i>Construction</i>	13,76	12,85	2,82	4,50	6,16
G Perdagangan Besar dan Eceran; Reparasi Mobil dan Sepeda Motor/ <i>Wholesale and Retail Trade; Repair of Motor Vehicles and Motorcycles</i>	9,67	9,01	0,02	0,30	4,54
H Transportasi dan Pergudangan/ <i>Transportation and Storage</i>	11,17	9,29	-27,31	9,92	11,75
I Penyediaan Akomodasi dan Makan Minum/ <i>Accommodation and Food Service Activities</i>	10,24	8,58	-14,50	8,60	4,78
J Informasi dan Komunikasi/ <i>Information and Communication</i>	12,39	12,39	7,52	2,49	0,09
K Jasa Keuangan dan Asuransi/ <i>Financial and Insurance Activities</i>	2,57	1,84	0,07	2,93	1,17

Lanjutan Tabel/Continued Table 12.4

Lapangan Usaha/Industry		2018	2019	2020	2021*	2022**
(1)		(2)	(3)	(4)	(5)	(6)
L	Real Estat/ <i>Real Estate Activities</i>	6,71	6,61	0,06	2,34	6,59
M,N	Jasa Perusahaan/ <i>Business Activities</i>	7,56	6,23	-2,01	1,04	2,08
O	Administrasi Pemerintahan, Pertahanan, dan Jaminan Sosial Wajib/ <i>Public Administration and Defence; Compulsory Social Security</i>	4,65	4,64	4,75	-0,23	5,77
P	Jasa Pendidikan/ <i>Education</i>	5,92	5,52	-0,70	0,22	3,07
Q	Jasa Kesehatan dan Kegiatan Sosial/ <i>Human Health and Social Work Activities</i>	8,50	7,47	4,45	1,05	0,30
R,S,T,U	Jasa Lainnya/ <i>Other Services Activities</i>	5,86	5,65	-0,45	2,45	2,10
Produk Domestik Regional Bruto/<i>Gross Regional Domestic Product</i>		8,11	7,55	-0,95	1,51	4,58

Catatan/Note: *) angka sementara **) angka sangat sementara

Sumber/Source: Badan Pusat Statistik Kabupaten Merauke/BPS-Statistics of Merauke Regency

Tabel
Table 12.5

Produk Domestik Regional Bruto Atas Dasar Harga Berlaku Menurut Jenis Pengeluaran di Kabupaten Merauke (miliar rupiah), 2018–2022
Gross Regional Domestic Product at Current Market Prices by Type of Expenditure in Merauke Regency (billions rupiahs), 2018–2022

Jenis Pengeluaran Type of Expenditure	2018	2019	2020*	2021**	2022**
(1)	(3)	(4)	(5)	(6)	(6)
Pengeluaran Konsumsi Rumah Tangga <i>Household Consumption Expenditure</i>	9.954,83	10.870,67	10.591,35	11.069,22	12.172,99
Pengeluaran Konsumsi LNPRT <i>NPISH Consumption Expenditure</i>	150,41	164,67	179,07	189,98	199,01
Pengeluaran Konsumsi Pemerintah <i>Government Consumption Expenditure</i>	2.831,31	2.989,60	3.004,82	3.189,67	3.318,24
Pembentukan Modal Tetap Bruto <i>Gross Fixed Capital Formation</i>	3.578,79	3.831,15	3.876,81	4.330,98	4.840,95
Perubahan Inventori <i>Changes in Inventories</i>	23,53	20,81	-67,74	19,54	-87,45
Net Ekspor <i>Net Exports</i>	-2.002,05	-1.853,76	-1.558,14	-2.450,91	-3.117,62
Produk Domestik Regional Bruto/Gross Regional Domestic Product	-14.536,82	16.023,14	16.026,18	16.348,48	17.326,13

Catatan/Note: *) angka sementara **) angka sangat sementara

Sumber/Source: Badan Pusat Statistik Kabupaten Merauke/BPS-Statistics of Merauke Regency

Tabel
Table 12.6

Produk Domestik Regional Bruto Atas Dasar Harga Konstan 2010 Menurut Jenis Pengeluaran di Kabupaten Merauke (miliar rupiah), 2018–2022
Gross Regional Domestic Product at 2010 Constant Market Prices by Type of Expenditure in Merauke Regency (billion rupiahs), 2018–2022

Jenis Pengeluaran Type of Expenditure	2018	2019	2020*	2021**	2022**
(1)	(2)	(3)	(4)	(5)	(6)
Pengeluaran Konsumsi Rumah Tangga <i>Household Consumption Expenditure</i>	6.837,59	7.328,02	7.027,67	7.198,21	7.578,26
Pengeluaran Konsumsi LNPRT <i>NPISH Consumption Expenditure</i>	111,09	118,91	127,65	134,01	138,12
Pengeluaran Konsumsi Pemerintah <i>Government Consumption Expenditure</i>	2.044,27	2.113,25	2075,73	2.156,00	2.239,90
Pembentukan Modal Tetap Bruto <i>Gross Fixed Capital Formation</i>	2.646,30	2.772,80	2.775,71	3.007,24	3.212,17
Perubahan Inventori <i>Changes in Inventories</i>	10,38	8,87	-46,79	12,32	-56,89
Net Ekspor <i>Net Exports</i>	-2.065,98	-2.034,47	-1.750,40	-2.144,31	-2.273,05
Produk Domestik Regional Bruto/Gross Regional Domestic Product	9.583,66	10.307,37	10.209,57	10.363,47	10.838,51

Catatan/Note: *) angka sementara **) angka sangat sementara

Sumber/Source: Badan Pusat Statistik Kabupaten Merauke/BPS-Statistics of Merauke Regency

Tabel
Table 12.7**Distribusi Persentase Produk Domestik Regional Bruto Atas Dasar Harga Berlaku Menurut Jenis Pengeluaran di Kabupaten Merauke (miliar rupiah), 2018–2022**
Gross Regional Domestic Product at Current Market Prices by Type of Expenditure in Merauke Regency (billions rupiahs), 2018–2022

Jenis Pengeluaran Type of Expenditure	2018	2019	2020*	2021**	2022**
(1)	(3)	(4)	(5)	(6)	(6)
Pengeluaran Konsumsi Rumah Tangga <i>Household Consumption Expenditure</i>	68,48	67,84	66,09	67,71	70,26
Pengeluaran Konsumsi LNPRT <i>NPISH Consumption Expenditure</i>	1,03	1,03	1,12	1,16	1,15
Pengeluaran Konsumsi Pemerintah <i>Government Consumption Expenditure</i>	19,48	18,66	18,75	19,51	19,15
Pembentukan Modal Tetap Bruto <i>Gross Fixed Capital Formation</i>	24,62	23,91	24,19	26,49	27,94
Perubahan Inventori <i>Changes in Inventories</i>	0,16	0,13	-0,42	0,12	-0,50
Net Ekspor <i>Net Exports</i>	-13,77	-11,57	-9,72	-14,99	-17,99
Produk Domestik Regional Bruto/Gross Regional Domestic Product	100,00	100,00	100,00	100,00	100,00

Catatan/Note: *) angka sementara **) angka sangat sementara

Sumber/Source: Badan Pusat Statistik Kabupaten Merauke/BPS-Statistics of Merauke Regency

Tabel
Table 12.8

**Distribusi Persentase Produk Domestik Regional
Bruto Atas Dasar Harga Konstan 2010 Menurut Jenis
Pengeluaran di Kabupaten Merauke (miliar rupiah),
2018–2022**

*Gross Regional Domestic Product at 2010 Constant Market
Prices by Type of Expenditure in Merauke Regency (billions
rupiahs), 2018–2022*

Jenis Pengeluaran <i>Type of Expenditure</i>	2018	2019	2020*	2021**	2022**
(1)	(3)	(4)	(5)	(6)	(6)
Pengeluaran Konsumsi Rumah Tangga <i>Household Consumption Expenditure</i>	71,35	71,09	68,83	69,46	69,92
Pengeluaran Konsumsi LNPRT <i>NPISH Consumption Expenditure</i>	1,16	1,15	1,25	1,29	1,27
Pengeluaran Konsumsi Pemerintah <i>Government Consumption Expenditure</i>	21,33	20,50	20,33	20,80	20,67
Pembentukan Modal Tetap Bruto <i>Gross Fixed Capital Formation</i>	27,61	26,90	27,19	29,02	29,64
Perubahan Inventori <i>Changes in Inventories</i>	0,11	0,09	-0,46	0,12	-0,52
Net Ekspor <i>Net Exports</i>	-21,56	-19,74	-17,14	-20,69	-20,97
Produk Domestik Regional Bruto/Gross Regional Domestic Product	100,00	100,00	100,00	100,00	100,00

Catatan/Note: *) angka sementara **) angka sangat sementara

Sumber/Source: Badan Pusat Statistik Kabupaten Merauke/BPS-Statistics of Merauke Regency

Tabel
Table 12.9

Laju Pertumbuhan Produk Domestik Regional Bruto Atas Dasar Harga Konstan 2010 Menurut Jenis Pengeluaran di Kabupaten Merauke (miliar rupiah), 2018–2022
Growth Rate of Gross Regional Domestic Product at 2010 Constant Market Prices by Type of Expenditure in Merauke Regency (billion rupiahs), 2018–2022

Jenis Pengeluaran Type of Expenditure	2018	2019	2020*	2021**	2022**
(1)	(2)	(3)	(4)	(5)	(6)
Pengeluaran Konsumsi Rumah Tangga <i>Household Consumption Expenditure</i>	6,55	7,17	-4,10	2,43	5,28
Pengeluaran Konsumsi LNPRT <i>NPISH Consumption Expenditure</i>	7,13	7,04	7,35	4,98	3,07
Pengeluaran Konsumsi Pemerintah <i>Government Consumption Expenditure</i>	1,32	3,37	-1,78	3,87	3,89
Pembentukan Modal Tetap Bruto <i>Gross Fixed Capital Formation</i>	5,21	4,78	0,11	8,34	6,81
Produk Domestik Regional Bruto/Gross Regional Domestic Product	9.583,66	10.307,37	10.209,57	10.363,47	10.838,51

Catatan/Note: *) angka sementara **) angka sangat sementara

Sumber/Source: Badan Pusat Statistik Kabupaten Merauke/BPS-Statistics of Merauke Regency

BAB
Chapter
13

PERBANDINGAN ANTAR
KABUPATEN/KOTA

Regency/Municipal Comparison



Merauke : 71,24
Boven Digoel : 62,52
Mappi : 59,61
Asmat : 52,22

INDEKS PEMBANGUNAN MANUSIA MENURUT
KABUPATEN/KOTA
DI PROVINSI PAPUA SELATAN 2022



@bpsmerauke



meraukekab.bps.go.id

PENJELASAN TEKNIS

1. **Sumber utama data kependudukan** adalah sensus penduduk yang dilaksanakan setiap sepuluh tahun sekali. Sensus penduduk telah dilaksanakan sebanyak enam kali sejak Indonesia merdeka, yaitu tahun 1961, 1971, 1980, 1990, 2000, dan 2010.
2. Di dalam sensus penduduk, pencacahan dilakukan terhadap seluruh penduduk yang berdomisili di wilayah teritorial Indonesia termasuk warga negara asing kecuali anggota korps diplomatik negara sahabat beserta keluarganya.
3. Dalam publikasi ini, data yang disajikan merupakan hasil SP2020, penduduk pertengahan tahun 2010 (Juni), dan hasil proyeksi penduduk 2010 dan 2015.
4. **Penghitungan statistik neraca nasional** mengikuti buku petunjuk yang diterbitkan oleh Perserikatan Bangsa Bangsa (PBB) dikenal sebagai Sistem Neraca Nasional (SNN). SNN adalah rekomendasi internasional tentang bagaimana menyusun ukuran aktivitas ekonomi yang sesuai dengan standar neraca baku yang didasarkan pada prinsip-prinsip ekonomi.

TECHNICAL NOTES

1. **The main source of demographic data** is population census, which is conducted every ten years. Population Census has been conducted six times since Indonesia's independence: 1961, 1971, 1980, 1990, 2000, and 2010.
2. The population data in this publication is the result of the 2010 Population Census (May), mid year population of 2010 (June), and population projection for 2010 and 2015.
3. The population data in this publication is the result of the 2010 Population Census (May), mid year population of 2010 (June), and population projection for 2010 and 2015.
4. **The method used to estimate national accounts statistics** is based on the standard guidelines formed by United Nation known as System of National Accounts (SNA). SNA is the internationally agreed standard set of recommendations on how to compile measures of economic activity in accordance with strict accounting conventions based on economic principles. The recommendations are expressed

1. Rekomendasi yang dimaksud dinyatakan dalam sekumpulan konsep, definisi, klasifikasi, dan aturan neraca yang disepakati secara internasional dalam mengukur indikator tertentu seperti Produk Domestik Bruto (PDB). Salah satu bentuk adaptasi pencatatan statistik nasional adalah melakukan perubahan tahun dasar PDB Indonesia dari tahun 2000 ke 2010. Perubahan tahun dasar PDB dilakukan seiring dengan mengadopsi rekomendasi PBB yang tertuang dalam Sistem Neraca Nasional 2008 (SNN 2008).
2. Produk Domestik Bruto pada tingkat nasional serta Produk Domestik Regional Bruto (PDRB) pada tingkat regional (provinsi) menggambarkan kemampuan suatu wilayah untuk menciptakan nilai tambah pada suatu waktu tertentu. Untuk menyusun PDB maupun PDRB digunakan 2 pendekatan, yaitu lapangan usaha dan pengeluaran. Keduanya menyajikan komposisi data nilai tambah dirinci menurut sumber kegiatan ekonomi (lapangan usaha) dan menurut komponen penggunaannya. PDB maupun PDRB dari sisi lapangan usaha merupakan penjumlahan seluruh komponen nilai tambah bruto yang mampu diciptakan oleh sektor-sektor ekonomi atas berbagai aktivitas produksinya. Sedangkan dari
 1. *in term of a set of concepts, definitions, classifications, and accounting rules that comprise the internationally agreed standard for measuring indicators such as Gross Domestic Product (GDP). One of the improvement in the national statistical system is to rebase GDP form base year 2000 to 2010 in order to capture current economic condition. It is in line with the United Nations (UN) recommendation on 2008 SNA.*
 2. *The basic measure of the value added arising from economic activity is known as Gross Domestic Product at the national level and Gross Regional Domestic Product (GRDP) at the regional level (provinces/regencies/municipalities). To compile these statistics, two approaches have been used, i.e. "production approach" and "expenditure approach". The first approach is to measure value added produced by various kinds of economic activities, while the second approach is to measure final uses of the country's output. In other words, GDP/GRDP is the sum of total value added produced by all economic industries (activities) and the way of using it.*

sisi pengeluaran menjelaskan tentang penggunaan dari nilai tambah tersebut.

6. PDB menurut lapangan usaha mengalami perubahan klasifikasi dari 9 lapangan usaha menjadi 17 lapangan usaha. PDB menurut lapangan usaha dirinci menurut total nilai tambah dari seluruh sektor ekonomi yang mencakup lapangan usaha Pertanian, Kehutanan, dan Perikanan; Pertambangan dan Penggalian; Industri Pengolahan; Pengadaan Listrik dan Gas; Pengadaan Air, Pengelolaan Sampah, Limbah dan Daur Ulang; Konstruksi; Perdagangan Besar dan Eceran, Reparasi Mobil dan Sepeda Motor; Transportasi dan Pergudangan; Penyediaan Akomodasi dan Makan Minum; Informasi dan Komunikasi; Jasa Keuangan dan Asuransi; Real Estat; Jasa Perusahaan; Administrasi Pemerintahan, Pertahanan dan Jaminan Sosial Wajib; Jasa Pendidikan; Jasa Kesehatan dan Kegiatan Sosial; dan Jasa lainnya.
6. *GDP by industry classification changes from 9 industries to 17 industries. GDP by industry is classified by types of economic activities such as Agriculture, Forestry, and Fishing; Mining and Quarrying; Manufacturing; Electricity and Gas; Water supply, Sewerage, Waste Management, and Remediation Activities; Construction; Wholesale and Retail Trade; Repair of Motor Vehicles and Motorcycles; Transportation and Storage; Accommodation and Food Service Activities; Information and Communication; Financial and Insurance Activities; Real Estate Activities; Business Activities; Public Administration; Defence and Compulsory Social Security; Education; Human Health and Social Work Activities; and Other Services Activities.*
7. Laju pertumbuhan Produk Domestik Bruto diperoleh dari perhitungan PDB atas dasar harga konstan. Diperoleh dengan cara mengurangi nilai PDB pada tahun ke-n terhadap nilai pada tahun ke n-1 (tahun sebelumnya), dibagi dengan nilai pada tahun ke n-1, dikalikan dengan 100
7. *Growth rate of Gross Domestic Product is derived from GDP at constant market prices. It is obtained by subtracting the value of GDP year n with the value of GDP year n-1, divided by the value of GDP year n-1 then multiplied by 100 percent. The growth rate of GDP explains the income*

persen. Laju pertumbuhan menunjukkan perkembangan agregat pendapatan dari satu waktu tertentu terhadap waktu sebelumnya.

growth during the given period.

8. Penduduk miskin adalah penduduk yang memiliki rata-rata pengeluaran per kapita per bulan di bawah Garis Kemiskinan.

8. A person whose expenditure per capita per month is below the poverty line is considered to be poor.

9. Garis Kemiskinan Makanan (GKM) merupakan nilai pengeluaran kebutuhan minimum makanan yang disetarakan dengan 2.100 kkalori per kapita per hari. **Garis Kemiskinan Non-Makanan (GKNM)** adalah kebutuhan minimum untuk perumahan, sandang, pendidikan, kesehatan, dan kebutuhan dasar lainnya.

9. The Food Poverty Line refers to the daily minimum requirement of 2,100 kcal per capita per day. **The Non-Food Poverty Line** refers to the minimum requirement for household necessities for clothing, education, health, and other basic individual needs.

10. Indeks Pembangunan Manusia (IPM) adalah ukuran ringkasan rata-rata capaian/keberhasilan dimensi utama pembangunan manusia yaitu: umur panjang dan hidup sehat, mempunyai pengetahuan, dan memiliki standar hidup yang layak.

10. The human Development Index (HDI) is a summary measure of average achievement in key dimensions of human development: a long and healthy life, being knowledgeable and have a decent standard of living.

ULASAN

Bab ini menyajikan gambaran dan informasi mengenai Jumlah Penduduk, Laju Produk Domestik Regional Bruto (PDRB), Jumlah Penduduk Miskin, dan Indeks Pembangunan Manusia kabupaten/kota di Provinsi Papua.

Jumlah Penduduk tertinggi di provinsi Papua berada di Kota Jayapura yaitu sebesar 410 ribu jiwa. sedangkan kabupaten Supiori merupakan kabupaten dengan jumlah penduduk terendah di Provinsi Papua.

Laju Pertumbuhan Produk Domestik Regional Bruto Atas Dasar Harga Konstan 2010 tahun 2022 tertinggi yaitu Kabupaten Mimika yaitu mencapai 15,31 persen, sedangkan laju pertumbuhan PDRB atas dasar harga konstan terendah yaitu Kabupaten Dogiyai sebesar 0,78 persen.

Jumlah Penduduk Miskin di Provinsi Papua tahun 2021 mencapai 922,12 ribu. dengan jumlah penduduk miskin tertinggi berada di Kabupaten Jayawijaya yaitu sebesar 81,71 ribu. diikuti oleh Kabupaten Yahukimo sebesar 71,76 ribu dan Kabupaten Lanny Jaya 68,62 ribu jiwa.

IPM Provinsi Papua 61,39 persen, dengan IPM tertinggi Kota jayapura sebesar 80,61persen dan IPM terendah yaitu Kabupaten Nduga yaitu 34,10 persen.

DESCRIPTION

This chapter present an overview and information about number of population, Gross Regional Domestic Product (GRDP) Rate, Number of Poor People, and Human Development Index in Regency/municipality of Papua Province.

The highest population in Papua province is Jayapura Municipality, amount 404 thousand. While Supiori regency is regency with the lowest population in Papua Province.

In other point, highest Gross Regional Domestic Product Growth Rate based on 2010 Constant Prices in 2021 was Mimika Regency, reached 15.31 percent. While the GRDP lowest growth rate based on constant prices was Dogiyai Regency at 0.78 percent.

Number of poor people in Papua Province in 2021 reached 922.12 thousand. The highest number of poor people in Jayawijaya Regency, about 81,71 thousand, followed by Yahukimo Regency with 71,76 thousand and Lanny Jaya Regency with 68.62 thousand people.

HDI of Papua Province is 61.39 percent, with the highest HDI in Jayapura Municipality about 80.61 percent and lowest HDI is Nduga Regency, which is 34.10 percent.

Tabel 13.1 Jumlah Penduduk Menurut Kabupaten/Kota di Provinsi Papua (ribu), 2018–2022
Table 13.1 Population by Regency/Municipality in Papua Province (thousand), 2018–2022

Kabupaten/Kota Regency/Municipality	2018 ¹	2019 ¹	2020 ²	2021 ²	2022 ²
(1)	(2)	(3)	(4)	(5)	(6)
Merauke	225,71	227,41	230,93	231,696	232,357
Jayawijaya	214,99	217,89	269,55	273,291	277,923
Jayapura	128,59	131,80	166,17	168,476	171,331
Nabire	147,92	150,31	169,14	170,914	173,043
Kepulauan Yapen	97,41	101,20	112,68	114,210	116,107
Biak Numfor	148,40	152,40	134,65	135,231	135,796
Paniai	173,39	177,41	220,41	223,467	227,254
Puncak Jaya	126,11	129,30	224,53	227,641	231,499
Mimika	215,49	219,69	311,97	316,295	321,657
Boven Digoel	67,72	69,21	64,29	64,716	65,193
Mappi	99,6	103,29	108,30	109,579	111,141
Asmat	95,61	97,49	110,11	111,632	113,524
Yahukimo	189,09	190,89	350,88	355,746	361,776
Pegunungan Bintang	74,4	75,79	77,87	78,178	78,466
Tolikara	137,7	139,11	236,99	240,272	244,345
Sarmi	39,41	40,52	41,52	41,849	42,233
Keerom	55,8	57,1	61,62	62,157	62,777
Waropen	30,61	31,51	33,94	34,414	34,997
Supiori	20,02	20,71	22,55	22,860	23,247
Mamberamo Raya	23,31	24,09	36,48	36,989	37,616

Lanjutan Tabel/*Continued Table* 13.1

Kabupaten/Kota <i>Regency/Municipality</i>	2018 ¹	2019 ¹	2020 ²	2021 ²	2022 ²
(1)	(2)	(3)	(4)	(5)	(6)
Nduga	97,52	98,60	106,53	107,921	109,630
Lanny Jaya	177,68	179,00	196,40	198,686	201,461
Mamberamo Tengah	48,09	48,20	50,69	51,160	51,719
Yalimo	61,12	62,61	101,97	103,387	105,139
Puncak	111,18	113,20	114,74	115,474	116,279
Dogiyai	96,59	97,90	116,21	117,818	119,815
Intan Jaya	48,81	49,29	135,04	136,916	139,236
Deiyai	72,49	73,20	99,09	100,466	102,168
Kota Jayapura	297,78	300,19	398,48	404,004	410,852
Provinsi Papua	3.322,53	3.379,30	4.303,71	4.355,445	4.418,581

Sumber/*Source*: Badan Pusat Statistik Provinsi Papua/*BPS-Statistics of Papua Province*

Tabel
Table 13.2

Laju Pertumbuhan Produk Domestik Regional Bruto Atas Dasar Harga Konstan 2010 (Dengan Tambang) Menurut Kabupaten/Kota di Provinsi Papua (persen), 2019–2022
Rate of Growth of Gross Regional Domestic Products (With Mines) at Constant 2010 Prices by Regency/Municipality in Papua Province (percent), 2019–2022

Kabupaten/Kota Regency/Municipality	2019	2020	2021*	2022**
(1)	(2)	(3)	(4)	(5)
Merauke	7,55	-0.95	1.51	4.58
Jayawijaya	4,97	-3.24	1.26	5.7
Jayapura	7,16	-2.5	4.9	3.74
Nabire	4,66	-1.36	4.47	2.57
Kepulauan Yapen	4,73	-4.53	4.79	3.96
Biak Numfor	2,21	-5.06	2.48	4.98
Paniai	3,84	0.46	1.65	3.56
Puncak Jaya	4,09	-4.04	1.41	2.95
Mimika	-38,52	11.44	36.85	15.31
Boven Digoel	1,66	-2.6	0.74	1.55
Mappi	6,11	-1.26	2.23	5
Asmat	4,79	0.59	2.11	4.99
Yahukimo	4,98	0.02	1.9	1.7
Pegunungan Bintang	4,74	-0.1	2.56	3.32
Tolikara	3,92	0.5	0.96	4.08
Sarmi	5,86	0.03	1.68	2.15
Keerom	3,9	0.13	2.71	2.88
Waropen	5,43	-2.82	1.35	4.72
Supiori	4,33	1.07	1.57	2.94
Mamberamo Raya	5,88	0.32	1.33	3.1

Lanjutan Tabel/*Continued Table* 13.2

Kabupaten/Kota <i>Regency/Municipality</i>	2019	2020	2021*	2022**
(1)	(2)	(3)	(4)	(5)
Nduga	4,84	0.69	2.71	3.05
Lanny Jaya	5,16	1.78	1.82	4
Mamberamo Tengah	4,94	0.96	1.48	0.9
Yalimo	5,49	0.98	2.29	4.86
Puncak	4,8	0,08	0.72	3.81
Dogiyai	5,73	0.34	1.22	0.78
Intan Jaya	2,72	-0.38	1.07	2.64
Deiyai	3,74	-0.35	1.26	3.81
Kota Jayapura	4,95	-3.24	3.17	3.87
Provinsi Papua	-15,75	2,32	15,11	8,97

Catatan/*Note*: *) angka sementara **) angka sangat sementara

Sumber/*Source*: Badan Pusat Statistik Provinsi Papua/*BPS-Statistics of Papua Province*

Tabel
Table 13.3

**Jumlah Penduduk Miskin Menurut Kabupaten/Kota di
Provinsi Papua (ribu), 2018–2022**
**Number of Poor Population by Regency/Municipality in
Papua Province (thousand), 2018–2022**

Kabupaten/Kota Regency/Municipality	2018	2019	2020	2021	2022
(1)	(2)	(3)	(4)	(5)	(6)
Merauke	23,72	23,49	22,89	23,83	23,96
Jayawijaya	82,90	83,23	81,71	78,18	75,59
Jayapura	17,19	17,19	16,61	15,56	15,43
Nabire	37,06	37,14	36,75	35,08	35,43
Kepulauan Yapen	26,30	27,19	27,04	25,67	26,01
Biak Numfor	37,93	38,60	38,02	36,38	36,80
Paniai	64,45	65,54	65,98	62,57	62,97
Puncak Jaya	45,51	45,89	46,07	46,39	47,61
Mimika	31,18	31,79	31,75	30,95	31,58
Boven Digoel	13,70	13,54	13,86	13,88	14,20
Mappi	25,21	26,10	26,91	26,36	26,76
Asmat	26,02	25,80	25,12	25,04	25,60
Yahukimo	74,02	73,92	71,76	73,62	71,61
Pegunungan Bintang	22,81	23,01	23,03	23,38	23,50
Tolikara	45,54	45,65	44,88	48,16	47,13
Sarmi	5,67	5,80	5,70	5,56	5,60
Keerom	9,40	9,55	9,42	9,30	9,27
Waropen	9,26	9,68	9,44	9,69	10,02
Supiori	7,76	7,97	7,78	7,83	7,94
Mamberamo Raya	6,94	6,96	6,98	7,04	7,68

Lanjutan Tabel/*Continued Table* 13.3

Kabupaten/Kota <i>Regency/Municipality</i>	2018	2019	2020	2021	2022
(1)	(2)	(3)	(4)	(5)	(6)
Nduga	37,14	37,60	36,54	41,17	41,76
Lanny Jaya	71,08	70,60	68,62	76,75	76,46
Mamberamo Tengah	17,75	17,79	17,72	19,66	19,66
Yalimo	21,64	21,48	20,84	22,32	21,72
Puncak	42,10	43,09	42,43	40,78	41,28
Dogiyai	29,32	30,37	28,31	28,38	29,32
Intan Jaya	20,80	21,10	20,46	21,31	21,86
Deiyai	31,50	31,87	30,98	30,83	31,04
Kota Jayapura	33,74	34,42	33,80	34,79	34,36
Provinsi Papua	917,63	926,36	911,37	920,44	922,12

Catatan/*Note*: ...Sumber/*Source*: BPS Provinsi Papua/ *Statistics of Papua Province*

Tabel
Table 13.4

**Indeks Pembangunan Manusia Menurut Kabupaten/Kota
di Provinsi Papua, 2018–2022**
*Human Development Index by Regency/Municipality in
Papua Province, 2018–2022*

Kabupaten/Kota Regency/Municipality	2018	2019	2020	2021	2022
(1)	(2)	(3)	(4)	(5)	(6)
Merauke	69,38	69,98	70,09	70,49	71,24
Jayawijaya	56,82	57,79	58,03	58,67	59,60
Jayapura	71,25	71,84	71,69	72,03	72,67
Nabire	67,70	68,53	68,83	69,15	69,91
Kepulauan Yapen	67,00	67,76	67,66	67,72	68,41
Biak Numfor	71,96	72,57	72,19	72,33	72,85
Paniai	55,83	56,58	56,31	56,7	57,14
Puncak Jaya	47,39	48,33	48,37	48,99	49,84
Mimika	73,15	74,13	74,19	74,48	75,08
Boven Digoel	60,83	61,51	61,53	61,62	62,52
Mappi	57,72	58,30	58,15	58,7	59,61
Asmat	49,37	50,37	50,55	51,29	52,22
Yahukimo	48,51	49,25	49,37	49,48	50,25
Pegunungan Bintang	44,22	45,21	45,44	46,28	47,21
Tolikara	48,85	49,68	49,5	49,6	50,51
Sarmi	63,00	63,45	63,63	63,94	64,86
Keerom	65,75	66,59	66,4	66,49	67,24
Waropen	64,80	65,34	64,94	65,1	65,67

Lanjutan Tabel/*Continued Table* 13.4

Kabupaten/Kota Regency/Municipality	2018	2019	2020	2021	2022
(1)	(2)	(3)	(4)	(5)	(6)
Supiori	61,84	62,30	62,30	62,72	63,65
Mamberamo Raya	51,24	52,20	51,78	52,18	53,10
Nduga	29,42	30,75	31,55	32,84	34,10
Lanny Jaya	47,34	48,00	47,86	48,68	49,62
Mamberamo Tengah	46,41	47,23	47,57	48,32	49,25
Yalimo	47,13	48,08	48,34	49,01	49,90
Puncak	41,81	42,70	43,04	43,17	43,87
Dogiyai	54,44	55,41	54,84	55	55,72
Intan Jaya	46,55	47,51	47,79	48,34	49,25
Deiyai	49,55	50,11	49,46	49,96	50,42
Kota Jayapura	79,58	80,16	79,94	80,11	80,61
Provinsi Papua	60,06	60,84	60,44	60,62	61,39

Catatan/Note: ...

Sumber/Source: BPS Provinsi Papua/ *Statistics of Papua Province*

ST 2023

SENSUS PERTAMA

DATA

MENCERDASKAN BANGSA

<https://jma.bps.go.id>



BPS KABUPATEN MERAUKE

Jl. R.E. Martadinata No 2 Merauke - 99611
Homepage : meraukekab.bps.go.id
email : bps9401@bps.go.id



0215-7004