

ULU OGAN DALAM ANGKA TAHUN 2009



BADAN PUSAT STATISTIK

KABUPATEN OGAN KOMERING ULU

ULU OGAN DALAM ANGKA 2009

ULU OGAN IN FIGURES 2009

No. Katalog BPS	:	1403.1601.082
ISSN	:	
No Publikasi	:	16.01.5.082.10
Ukuran Publikasi	:	21,5 Cm x 16,5 Cm
Jumlah Halaman	:	xi + 73 Halaman
Naskah	:	Seksi Neraca Wilayah dan Analisis Statistik, Badan Pusat Statistik Kab. Ogan Komering Ulu
Penyunting	:	Seksi Neraca Wilayah dan Analisis Statistik, Badan Pusat Statistik Kab. Ogan Komering Ulu
Diterbitkan oleh	:	Badan Pusat Statistik Kab. Ogan Komering Ulu
Dicetak Oleh	:	

Boleh dikutip dengan menyebut sumbernya

May be Cited with reference to the source

KATA SAMBUTAN

Dalam rangka pelaksanaan otonomi daerah yang lebih tepat guna dan sasaran pada tingkat kecamatan (*district level*), maka dukungan data statistik yang *up to date*, handal dan terpercaya mutlak diperlukan. Untuk itu, pengembangan statistik dalam arti yang seluas-luasnya patut mendapat apresiasi dan dukungan semua pihak.

Publikasi ULU OGAN DALAM ANGKA 2009 ini, diharapkan mampu memenuhi kebutuhan konsumen data mengenai potret kecamatan selama tahun 2009. Penghargaan dan ucapan terima kasih patut diberikan kepada Koordinator Statistik Kecamatan Ulu Ogan yang telah berusaha maksimal guna terwujudnya publikasi ini. Dengan harapan, kiranya senantiasa berupaya meningkatkan cakupan dan kualitas isi publikasi ini dari waktu ke waktu.

Demikian, semoga publikasi ini bermanfaat bagi kita semua.

Baturaja, Oktober 2010

Kepala Badan Pusat Statistik
Kabupaten Ogan Komering Ulu,



EDI SUBENO, SE.M.Si

NIP. 19690915 199211 1 001

KATA PENGANTAR

Menyadari pentingnya data statistik bagi evaluasi dan perencanaan pembangunan suatu daerah, maka kami dengan segala keterbatasan yang ada berusaha menyajikan publikasi **ULU OGAN DALAM ANGKA 2009** ini. Publikasi ini berisi berbagai data, seperti: kependudukan, pertanian, ketenagakerjaan, perhubungan, pemerintahan, dll.

Ucapan terima kasih kami sampaikan kepada semua pihak yang telah membantu dalam penyusunan publikasi ini. Tentu saja, tak ada gading yang tak retak, masih banyak salah dan kurang pada publikasi ini, untuk itu segala kritik dan saran yang konstruktif guna penyempurnaan publikasi ini di masa mendatang akan kami terima dengan segala senang hati.

Demikian, semoga bermanfaat!

Ulu Ogan, Oktober 2010

Koordinator Statistik
Kecamatan Ulu Ogan,



JEMMY SAPUTRA, A.Md
NIP 19880705 201003 1 001

DAFTAR ISI

	Halaman
Halaman Sampul.....	i
Nomor Katalog.....	ii
Kata Sambutan	iii
Kata Pengantar.....	iv
Daftar Isi.....	v
Daftar Tabel.....	vi
Daftar Gambar.....	x
Penjelasan Umum.....	xi
Bab I GEOGRAFIS.....	1
Bab II PEMERINTAHAN.....	6
Bab III PENDUDUK	11
Bab IV SOSIAL.....	18
Bab V PERTANIAN.....	41
Bab VI INDUSTRI.....	52
Bab VII PERDAGANGAN.....	58
Bab VIII TRANSPORTASI DAN KOMUNIKASI.....	64
Bab IX KEUANGAN DAN HARGA-HARGA.....	69

DAFTAR TABEL

	Halaman
BAB 1 : GEOGRAFIS	
Tabel 1.1. Letak Geografis dan Ketinggian masing-masing Desa dari Permukaan Laut (dalam meter) di Kecamatan Ulu Ogan tahun 2009.....	3
Tabel 1.2. Nama Pejabat Kepala Desa dan Alamat Kantor Desa masing-masing Desa di Kecamatan Ulu Ogan tahun 2009.....	4
Tabel 1.3. Jarak Kantor Kepala Desa ke Kantor Camat dan Luas Wilayah masing-masing desa di Kecamatan Ulu Ogan tahun 2009.....	5
BAB 2 : PEMERINTAHAN	
Tabel 2.1. Status Desa di Kecamatan Ulu Ogan tahun 2009.....	8
Tabel 2.2. Jumlah Kadus, Rukun Tetangga, Perangkat Desa dan Anggota BPD di Kecamatan Ulu Ogan Tahun 2009.....	9
Tabel 2.3. Jumlah Anggota Kepolisian yang bertugas di Kecamatan Ulu Ogan Tahun 2009.....	10
BAB 3 : PENDUDUK DAN TENAGA KERJA	
Tabel 3.1. Jumlah Penduduk Menurut Jenis Kelamin Dirinci Per Desa dalam Kecamatan Ulu Ogan Tahun 2009.....	15
Tabel 3.2. Rata-rata Kepadatan Penduduk di Kecamatan Ulu Ogan Dirinci Menurut Desa Tahun 2009.....	16
Tabel 3.3. Rata-rata Jumlah Jiwa Setiap Anggota Rumah Tangga di Kecamatan Ulu Ogan Dirinci Menurut Desa Tahun 2009.....	17
BAB 4 : SOSIAL	
Tabel 4.1. Jumlah Sekolah Dasar Negeri, Inpres dan Swasta dirinci menurut Desa dalam Kecamatan Ulu Ogan Tahun 2009.....	25
Tabel 4.2. Jumlah Murid Sekolah Dasar Negeri dan Swasta dirinci menurut Desa dalam Kecamatan Ulu Ogan Tahun 2009.....	26
Tabel 4.3. Jumlah Guru Sekolah Dasar Negeri, Inpres dan Swasta dirinci menurut Desa dalam Kecamatan Ulu Ogan Tahun 2009.....	27
Tabel 4.4. Jumlah Sekolah SLTP Negeri dan Swasta serta SMU Negeri dan Swasta Dalam Kecamatan Ulu Ogan Tahun 2009.....	28

Tabel 4.5.	Jumlah Murid SLTP Negeri dan Swasta serta SMU Negeri dan Swasta Dalam Kecamatan Ulu Ogan Tahun 2009.....	29
Tabel 4.6.	Banyaknya Guru SLTP dan SMU Negeri/swasta Di Kecamatan Ulu Ogan tahun 2009.....	30
Tabel 4.7	Jumlah Madrasah Ibtidaiyah Negeri dan Swasta dalam Kecamatan Ulu Ogan Tahun 2009.....	31
Tabel 4.8	Jumlah Murid Madrasah Ibtidaiyah Negeri dan Swasta dalam Kecamatan Ulu Ogan Tahun 2009.....	32
Tabel 4.9	Banyaknya Guru Madrasah Ibtidaiyah Negeri dan Swasta Di Kecamatan Ulu Ogan tahun 2009.....	33
Tabel 4.10	Jumlah Madrasah Tsaniyah dan Madrasah ‘Aliyah Negeri dan Swasta dalam Kecamatan Ulu Ogan Tahun 2009.....	34
Tabel 4.11.	Jumlah Murid Madrasah Tsaniyah dan Madrasah ‘Aliyah Negeri dan Swasta dalam Kecamatan Ulu Ogan Tahun 2009....	35
Tabel 4.12	Banyaknya Guru Madrasah Tsaniyah dan Madrasah ‘Aliyah Negeri dan Swasta Di Kecamatan Ulu Ogan tahun 2009.....	36
Tabel 4.13.	Jumlah Puskesmas / Puskesmas Pembantu, Klinik Bersalin dan Posyandu menurut Desa di Kecamatan Ulu Ogan Tahun 2009	37
Tabel 4.14.	Jumlah Dokter, Perawat dan Bidan dirinci menurut Desa di Kecamatan Ulu Ogan Tahun 2009.....	38
Tabel 4.15.	Jumlah Sarana Rumah Peribadatan Dirinci Menurut Desa Dalam Kecamatan Ulu Ogan Tahun 2009.....	39
Tabel 4.16.	Jumlah Kelompok Karang Taruna dan Jumlah Anggota yang Terdaftar di Kecamatan Ulu Ogan Tahun 2009.....	40
Tabel 4.17.	Banyaknya Bangunan tempat Tinggal dirinci per desa Di Kecamatan Ulu Ogan Tahun 2009.....	41

BAB 5 : PERTANIAN

Tabel 5.1.	Luas Tanah Sawah menurut Status Irigasi dan Sawah Tadah Hujan menurut Desa di Kecamatan Ulu Ogan Tahun 2009 (dalam ha).....	44
Tabel 5.2.	Luas Tanah Sawah yang Diusahakan di Kecamatan Ulu Ogan Tahun 2009 (Dalam Ha).....	45
Tabel 5.3.	Luas Tanah Kering Menurut Penggunaannya di Kecamatan Ulu Ogan Tahun 2009 (Dalam Ha).....	46
Tabel 5.4.	Luas dan Produksi Tanaman Padi Sawah dan Padi Ladang Di Kecamatan Ulu Ogan Tahun 2009 (Dalam Ha).....	47
Tabel 5.5.	Luas Panen dan Produksi Palawija Serta Rata-rata Produksi per Ha di Kecamatan Ulu Ogan Tahun 2009.....	48

Tabel 5.6.	Luas Panen dan Produksi Perkebunan Rakyat Serta Rata-rata Produksi Per Ha di Kecamatan Ulu Ogan Tahun 2009.....	49
Tabel 5.7.	Jumlah Ternak Sapi, Kerbau, Kambing dan Domba Disetiap Desa Dalam Kecamatan Ulu Ogan Tahun 2009.....	50
Tabel 5.8.	Jumlah Ternak Unggas disetiap Desa Dalam Kecamatan Ulu Ogan Tahun 2009.....	51

BAB 6 : INDUSTRI

Tabel 6.1	Jumlah Perusahaan Industri Kecil dan Rumah Tangga Menurut desa di Kecamatan Ulu Ogan Tahun 2009.....	54
Tabel 6.2.	Jumlah Rumah Tangga yang Menggunakan Listrik PLN dan Listrik Non PLN menurut Desa dalam Kecamatan Ulu Ogan Tahun 2009.....	55
Tabel 6.3.	Jumlah Reparasi Kendaraan Mobil, Sepeda Motor dan Sepeda menurut Desa Dalam Kecamatan Ulu Ogan Tahun 2009.....	56
Tabel 6.4.	Jumlah Usaha Salon Kecantikan, Tukang Cukur, Tukang Jahit dan Tukang Cukur menurut Desa Dalam Kecamatan Ulu Ogan Tahun 2009	57

BAB 7 : PERDAGANGAN

Tabel 7.1	Jumlah Jenis Lokasi Perdagangan menurut Desa Dalam Kecamatan Ulu Ogan Tahun 2009.....	60
Tabel 7.2	Jumlah Usaha Pedagang Besar, Kecil dan Eceran menurut Desa Dalam Kecamatan Ulu Ogan Tahun 2009	61
Tabel 7.3	Jumlah Bank, KUD, dan Koperasi non KUD dalam Kecamatan Ulu Ogan Tahun 2009	62
Tabel 7.4.	Jumlah Rumah Makan dan warung Minum Dalam Kecamatan Ulu Ogan Tahun 2009.....	63

BAB 8 : TRANSPORTASI DAN KOMUNIKASI

Tabel 8.1.	Panjang jalan dirinci menurut jenis jalan Di Kecamatan Ulu Ogan, 2009 (Km).....	66
Tabel 8.2	Jumlah angkutan Jalan Raya menurut jenis Di Kecamatan Ulu Ogan Tahun 2009.....	67
Tabel 8.3.	Nama Objek Wisata dan Jenis Wisata menurut Desa di Kecamatan Ulu Ogan Tahun 2009.....	68

BAB 9 : KEUANGAN DAN HARGA-HARGA

Tabel 9.1.	Jumlah Anggaran Rutin dan Anggaran Pembangunan di Kecamatan Ulu Ogan Tahun 2009.....	
Tabel 9.2.	Jumlah Dana Bantuan Yang Diterima Setiap Desa Dalam Kecamatan Ulu Ogan Tahun 2009.....	70
Tabel 9.3.	Jumlah Pendapatan Asli Desa di Kecamatan Ulu Ogan Tahun 2009.....	71
		72

DAFTAR GAMBAR

	Halaman
Gambar 1 : Persentase Luas Desa di Kecamatan Ulu Ogan tahun 2009.....	2
Gambar 2 : Jumlah Kadus dan Perangkat Desa di Kecamatan Ulu Ogan tahun 2009.....	7
Gambar 3 : Jumlah Penduduk menurut Jenis Kelamin di Kecamatan Ulu Ogan tahun 2009.....	13
Gambar 4 : Persentase Jumlah Penduduk setiap Desa di Kecamatan Ulu Ogan tahun 2009.....	14
Gambar 5 : Jumlah SD, SLTP dan SMU di Kec. Ulu Ogan tahun 2009.....	21
Gambar 6 : Jumlah Murid dan Guru SD, SLTP dan SMU di Kecamatan Ulu Ogan tahun 2009.....	22
Gambar 7 : Jumlah Fasilitas Kesehatan di Kec. Ulu Ogan tahun 2009.....	22
Gambar 8 : Jumlah Tenaga Kesehatan di Kec. Ulu Ogan tahun 2009.....	23
Gambar 9 : Banyaknya Sarana Peribadatan di Kecamatan Ulu Ogan tahun 2009.....	23
Gambar 10 : Persentase Bangunan Tempat Tinggal menurut Status Bangunan di Kecamatan Ulu Ogan tahun 2009.....	24
Gambar 11 : Persentase Keadaan Tanah di Kecamatan Ulu Ogan tahun 2009.....	43
Gambar 12 : Luas Perkebunan di Kecamatan Ulu Ogan tahun 2009.....	43
Gambar 13 : Jumlah Ternak dan Unggas di Kecamatan Ulu Ogan tahun 2009.....	43
Gambar 14 : Jumlah Rumah Tangga Pemakai Listrik di Kecamatan Ulu Ogan Tahun 2009.....	53
Gambar 15 : Jumlah Lembaga Keuangan di Kecamatan Ulu Ogan 2009.....	59
Gambar 16 : Pendapatan Asli Daerah di Kecamatan Ulu Ogan, 2009.....	70

PENJELASAN UMUM/ EXPLANATORY NOTES

Tanda-tanda, satuan-satuan dan lain-lainnya yang digunakan dalam publikasi ini, adalah sbb:
Symbols measurement unit and other acronyms which are used in this publication, are as follows:

1. TANDA-TANDA/SYMBOLS

Data belum tersedia/ <i>Data not yet available</i>	: ...
Data tidak tersedia/ <i>Data not available</i>	: -
Data dapat diabaikan/ <i>Data Negligible</i>	: 0
Tanda desimal/ <i>Decimal Point</i>	: ,
Angka sementara/ <i>Preliminary Figures</i>	: *)
Angka sangat sementara/ <i>Very Preliminary Figures</i>	: **)
Angka sangat sangat sementara/ <i>VeryVery Preliminary Figures..</i>	: ***)
Angka diperbaiki/ <i>Revised figures</i>	: r)
Angka perkiraan/ <i>Estimated figures</i>	: e)

2. SATUAN/UNITS

Barrel/ <i>barrel</i>	: 158,99 liter = 1/6,2898
m ³	
kilometer (km)/ <i>kilometers (km)</i>	: 1.000 m/ <i>meters(m)</i>
kwintal (kw)/ <i>quintal (ql)</i>	: 100 kg
liter (untuk beras)/ <i>litre (for rice)</i>	: 0,80 kg
MSCF.....	: 1/35,3 m ³
Metric ton (m. ton)/ <i>metric ton (m ton)</i>	: 0,98421 long ton = 1.000 kg
once (oz)/ <i>once(oz)</i>	: 28,31 gram/ <i>grams</i>
ton/ <i>ton</i>	: 1.000 kg
sak (untuk semen)/ <i>sack (for cement)</i>	: 40 kg atau/or 50 kg

satuan lain : buah, bungkus, butir, helai/lembar, kaleng, batang, pulsa, ton kilometer (ton-km), jam, menit, persen (%)
other units : pack, number, pieces, tin, pulsa, ton-kilometres (ton-km), hour, minute, percents (%)

BAB I : GEOGRAFIS

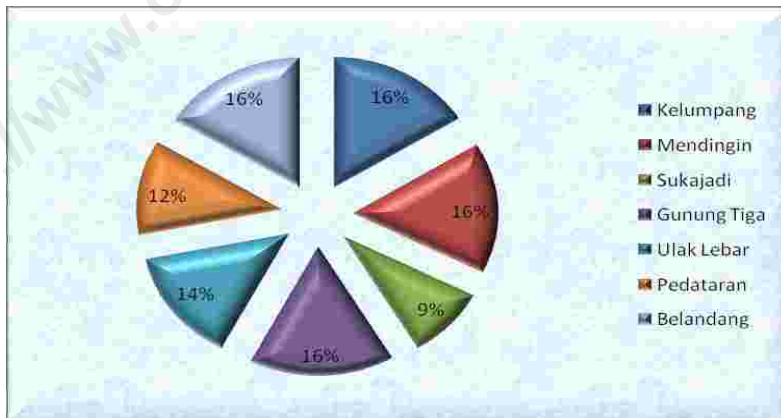
Secara administratif Kecamatan Ulu Ogan terdiri dari 7 buah desa dengan luas wilayah sekitar 60.010 Ha. Jika dilihat dari luas setiap desa yang terdapat di Kecamatan Ulu Ogan, maka desa yang memiliki luas wilayah terbesar adalah Desa Belandang (dengan luas wilayah 9810 Ha), sedangkan Desa Sukajadi merupakan desa yang memiliki luas wilayah terkecil (yaitu 5400 Ha).

Secara umum, keadaan topografi Kecamatan Ulu Ogan meliputi 80 persen tanah perbukitan, sedangkan 20 persen sisanya berupa tanah datar dan rawa-rawa. Batas-batas Kecamatan Ulu Ogan adalah sebagai berikut:

- Sebelah Utara berbatasan dengan Kec Tanjung Agung, Kab Muara Enim
- Sebelah Selatan berbatasan dengan Kec Muara Dua Kisam, Kab OKU Selatan
- Sebelah Timur berbatasan dengan Kec Pengandonan, Kab OKU
- Sebelah Barat berbatasan dengan Kec Tanjung Agung, Kab Muara Enim

Mayoritas penduduk Kecamatan Ulu Ogan bermata pencaharian sebagai petani. Adapun Jarak Kecamatan Ulu Ogan ke Ibukota Kabupaten (Kota Baturaja) sekitar 65 Km.

Gambar 1: Persentase Luas Desa di Kecamatan Ulu Ogan, 2009



Tabel 1.1. Letak Geografis dan Ketinggian masing-masing Desa dari Permukaan Laut (dalam meter) di Kecamatan Ulu Ogan tahun 2009

D e s a	Letak Geografis		Ketinggian (meter)		
	Pantai	Bukan Pantai	<500	500-700	>700
(1)	(2)	(3)	(4)	(5)	(6)
1. Kelumpang	-	√	√	-	-
2. Mendingin	-	√	√	-	-
3. Sukajadi	-	√	√	-	-
4. Gunung Tiga	-	√	√	-	-
5. Ulak Lebar	-	√	√	-	-
6. Pedataran	-	√	√	-	-
7. Belandang	-	√	√	-	-

Sumber: Kantor Camat Ulu Ogan

Tabel 1.2. Nama Pejabat Kepala Desa dan Alamat Kantor Desa masing-masing Desa di Kecamatan Ulu Ogan tahun 2009

Desa	Nama Kepala Desa	Alamat Kantor Desa
(1)	(2)	(3)
1. Kelumpang	Ruzalmi	Kelumpang
2. Mendingin	Pauzal Akly	Mendingin
3. Sukajadi	Jupri A	Sukajadi
4. Gunung Tiga	Alhadi Haq	Gunung Tiga
5. Ulak Lebar	Ilwani	Ulak Lebar
6. Pedataran	Gunadi	Pedataran
7. Belandang	Aprika	Belandang

Sumber: Kantor Camat Ulu Ogan

Tabel 1.3. Jarak Kantor Kepala Desa ke Kantor Camat dan Luas Wilayah masing-masing desa di Kecamatan Ulu Ogan tahun 2009

Desa	Jarak Kantor Kepala Desa ke Kantor Camat (Km)	Luas Wilayah (Ha)
(1)	(2)	(3)
1. Kelumpang	2,00	9 700
2. Mendingin	2,00	9 800
3. Sukajadi	0,50	5 400
4. Gunung Tiga	3,00	9 700
5. Ulak Lebar	1,50	8 500
6. Pedataran	3,00	7 100
7. Belandang	2,00	9 810

Sumber: Kantor Camat Ulu Ogan

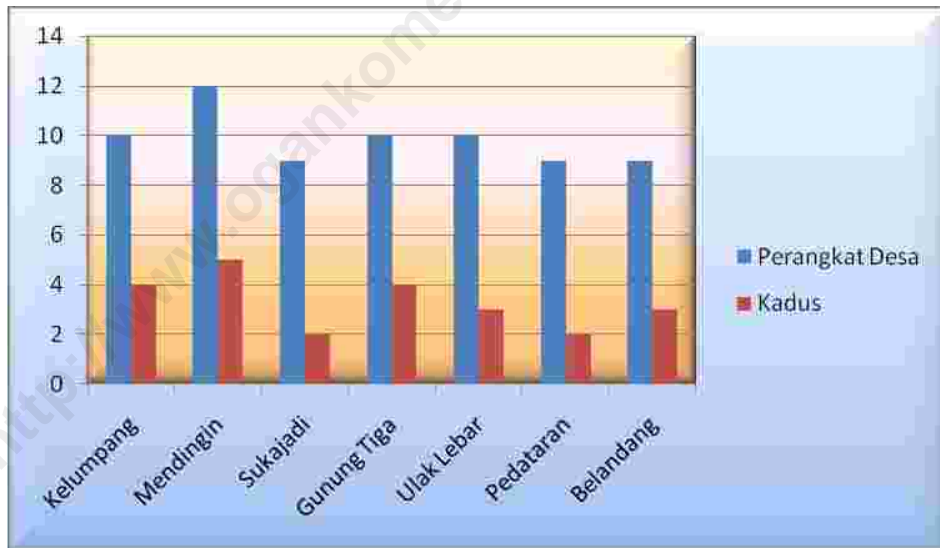
BAB 2 : PEMERINTAHAN

Sampai tahun 2009 secara administrative, dari keseluruhan desa yang terdapat di Kecamatan Ulu Ogan masih berstatus desa dan belum satupun yang berstatus kelurahan. Dari seluruh desa tersebut, terdapat 69 orang perangkat desa, 23 orang kepala dusun dan 35 orang anggota BPD. Informasi selengkapnya dapat diperhatikan pada tabel 2.2.

Salah satu indikator untuk melihat sampai sejauh mana tingkat kesejahteraan masyarakat suatu daerah adalah dengan

memperhatikan tingkat keamanan di daerah tersebut. Untuk itu diperlukan aparat keamanan yang cukup untuk menjaga keamanan dan ketertiban suatu daerah, disamping tentu saja diharapkan adanya kesadaran dan partisipasi masyarakat untuk secara pro-aktif menjaga keamanan daerahnya.

Gambar 2: Jumlah KADUS dan Perangkat Desa di Kec. Ulu Ogan, 2009



Tabel 2.1. Status Desa/Kelurahan di Kecamatan Ulu Ogan tahun 2009

Desa	Status	
	Desa	Kelurahan
(1)	(2)	(3)
1. Kelumpang	√	-
2. Mendingin	√	-
3. Sukajadi	√	-
4. Gunung Tiga	√	-
5. Ulak Lebar	√	-
6. Pedataran	√	-
7. Belandang	√	-
Jumlah	7	-

Sumber: Kantor Camat Ulu Ogan

Tabel 2.2. Jumlah Kadus, Rukun Tetangga, Perangkat Desa dan Anggota BPD Dalam Kecamatan Ulu Ogam Tahun 2009

D E S A	Kadus	Rukun Tetangga	Perangkat Desa	Anggota BPD
(1)	(2)	(3)	(4)	
1. Kelumpang	4	-	10	5
2. Mendingin	5	-	12	5
3. Sukajadi	2	-	9	5
4. Gunung Tiga	4	-	10	5
5. Ulak Lebar	3	-	10	5
6. Pedataran	2	-	9	5
7. Belandang	3	-	9	5
J u m l a h	23	-	69	35

Sumber: Kantor Camat Ulu Ogam

Tabel 2.3. Jumlah Anggota Kepolisian yang bertugas di dalam Kecamatan Ulu Ogan, Tahun 2009

D E S A	Jumlah Anggota Polisi	Tempat Tugas
(1)	(2)	(3)
1. Kelumpang	1	Kelumpang
2. Mendingin	1	Mendingin
3. Sukajadi	1	Sukajadi
4. Gunung Tiga	1	Gunung Tiga
5. Ulak Lebar	1	Ulak Lebar
6. Pedataran	1	Pedataran
7. Belandang	19	Belandang
J u m l a h	25	-

Sumber: Kantor Camat Ulu Ogan

BAB 3 : PENDUDUK

3.1. Penduduk

Pembangunan yang dilaksanakan oleh pemerintah suatu daerah memiliki sasaran utama untuk meningkatkan kesejahteraan penduduk yang ada di dalam daerah tersebut. Untuk itu pemerintah daerah telah melaksanakan berbagai upaya dalam rangka mengantisipasi masalah kependudukan. Usaha untuk menekan laju pertumbuhan penduduk juga telah dilakukan oleh pemerintah melalui Program Keluarga Berencana yang telah dimulai sejak awal tahun 1970-an. Akan tetapi, semua usaha tersebut tidak akan memiliki arti jika tanpa dukungan dari seluruh lapisan penduduk yang mendiami daerah tersebut.

a. Jumlah dan Laju Pertumbuhan penduduk

Pada tahun 2009, jumlah penduduk di Kecamatan Ulu Ogan berjumlah 8.628 jiwa, dengan komposisi 4.375 jiwa berjenis kelamin laki-laki dan 4.253 jiwa berjenis kelamin perempuan. Dengan demikian penduduk Kecamatan Ulu Ogan lebih banyak yang laki-laki daripada yang perempuan. Berdasarkan jumlah penduduk dan luas wilayahnya dapatlah diketahui rata-rata kepadatan penduduk kecamatan Ulu Ogan yaitu 14,38 jiwa setiap Km²

(Informasi selengkapnya disajikan dalam tabel 3.1 dan 3.2).

Jika diamati jumlah penduduk per desa di Kecamatan Ulu Ogan, maka terlihat bahwa Desa Ulak Lebar merupakan desa yang memiliki jumlah penduduk terbesar, yaitu 2.314 jiwa. Sedangkan desa yang memiliki jumlah penduduk terkecil adalah Desa Pedataran dengan jumlah penduduk sebanyak 557 jiwa.

b. Persebaran dan Kepadatan Penduduk

Penduduk sebagai obyek sekaligus subyek utama pembangunan merupakan pokok yang selalu menjadi perhatian pemerintah. Pertumbuhan penduduk yang terlampau tinggi akan menjadi beban bagi suatu daerah manakala penduduk di wilayah tersebut sudah padat, tetapi sebaliknya pertumbuhan penduduk yang tinggi justru diharapkan guna mempercepat proses pembangunan di daerah yang masih jarang penduduknya. Oleh karenanya penyebaran penduduk yang merata perlu mendapat perhatian guna memancing kegairahan pembangunan di Kecamatan Ulu Ogan.

Dilihat dari kepadatan penduduk per kilometer, Desa Ulak Lebar merupakan wilayah yang memiliki kepadatan penduduk terbesar yaitu 27,22 jiwa per Km², sedangkan Desa Pedataran merupakan desa yang memiliki kepadatan penduduk terkecil yaitu 7,85 jiwa per Km².

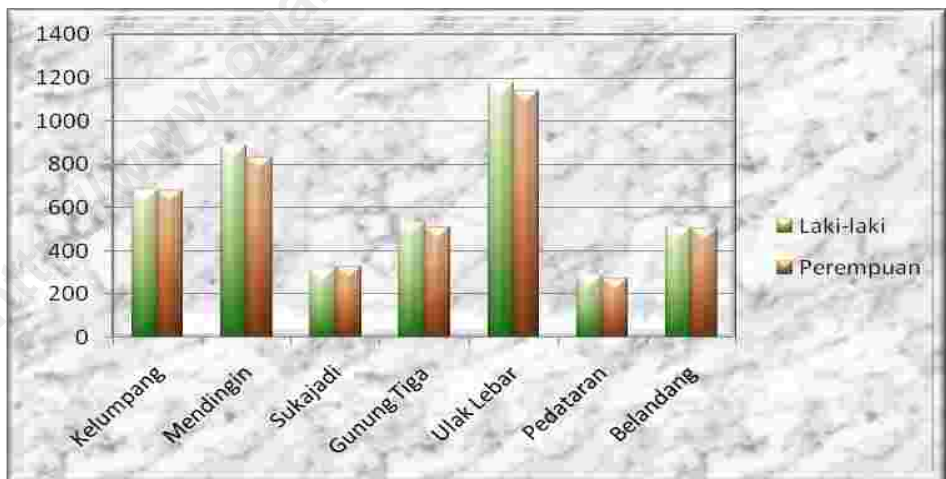
c. Rasio Jenis Kelamin dan Rata-rata Besarnya Anggota Rumah Tangga

Pada Tahun 2009, rasio jenis kelamin Kecamatan Ulu Ogan berada di atas 100 yaitu sebesar 102,87. Ini mengindikasikan bahwa jumlah penduduk laki-laki lebih banyak daripada jumlah penduduk perempuan.

Hampir semua desa memiliki angka rasio jenis kelamin di atas 100. Hanya Desa Sukajadi yang rasio jenis kelaminnya di bawah 100 yaitu 96,02.

Jumlah rumah tangga di Kecamatan Ulu Ogan adalah 2.231 rumah tangga, sehingga rata-rata jiwa di kecamatan Ulu Ogan adalah 3,87 jiwa. Dengan keadaan ini dapat terlihat bahwa jumlah penduduk dalam setiap rumahtangga di Kecamatan Ulu Ogan rata-rata berkisar antara 3-4 jiwa, atau dapat diasumsikan setiap rumahtangga dihuni oleh 2 orangtua (ibu-bapak) dan 1-2 orang anak.

Gambar 3: Jumlah Penduduk menurut Jenis Kelamin di Kec. Ulu Ogan, 2009



Gambar 4: Persentase Jumlah Penduduk Setiap Desa di Kec. Ulu Ogan, 2009



Tabel 3.1. Jumlah Penduduk Menurut Jenis Kelamin Dirinci Per Desa Dalam Kecamatan Ulu Ogan Tahun 2009

D E S A	Laki-Laki	Perempuan	Jumlah
(1)	(2)	(3)	(4)
1. Kelumpang	678	678	1 356
2. Mendingin	885	832	1 717
3. Sukajadi	314	327	641
4. Gunung Tiga	526	506	1 032
5. Ulak Lebar	1 174	1 140	2 314
6. Pedataran	288	269	557
7. Belandang	510	501	1 011
J U M L A H	4 375	4 253	8 628

Sumber: Kantor Camat Ulu Ogan

Tabel 3.2. Rata-rata Kepadatan Penduduk di Kecamatan Ulu Ogan Dirinci Menurut Desa Tahun 2009

Desa	Jumlah Penduduk	Luas Areal (Km ²)	Rata-rata Jiwa / Km ²
(1)	(2)	(3)	(4)
1. Kelumpang	1 356	97,00	13,98
2. Mendingin	1 717	98,00	17,52
3. Sukajadi	641	54,00	11,87
4. Gunung Tiga	1 032	97,00	10,64
5. Ulak Lebar	2 314	85,00	27,22
6. Pedataran	557	71,00	7,85
7. Belandang	1 011	98,10	10,31
J U M L A H	8 628	600,10	14,38

Sumber: Kantor Camat Ulu Ogan

Tabel 3.3. Rata-rata Jumlah Jiwa Setiap Anggota Rumah Tangga di Kecamatan Ulu Ogan Dirinci Menurut Desa Tahun 2009

Desa	Jumlah Penduduk	Jumlah Rumah Tangga	Jumlah Jiwa / Rumah Tangga
(1)	(2)	(3)	(4)
1. Kelumpang	1 356	358	3,79
2. Mendingin	1 717	568	3,02
3. Sukajadi	641	175	3,66
4. Gunung Tiga	1 032	275	3,75
5. Ulak Lebar	2 314	445	5,20
6. Pedataran	557	148	3,76
7. Belandang	1 011	262	3,86
J U M L A H	8 628	2 231	3,87

Sumber: Kantor Camat Ulu Ogan

BAB 4 : SOSIAL

Keadaan sosial suatu wilayah dapat digunakan sebagai indikator atau proxy (pendekatan) dalam mengamati dan menganalisa kualitas hidup penduduknya. Semakin maju dan berkualitas kehidupan penduduk suatu wilayah maka sarana sosial (seperti: sekolah, sarana kesehatan, akses informasi, dan lain-lain) akan semakin baik pula.

Untuk mengetahui keadaan umum sosial penduduk Kecamatan Ulu Ogan pada tahun 2009 dapat dilihat dari beberapa indikator di bawah ini:

4.1. Pendidikan

Salah satu keberhasilan pembangunan di suatu daerah adalah apabila didukung oleh sumber daya yang berkualitas. Melalui jalur pendidikan, pemerintah berupaya dan berkehendak untuk meningkatkan kualitas sumber daya manusia penduduk, dengan tingkat pendidikan penduduk yang makin membaik maka dapat diharapkan kualitas kehidupan masyarakat juga akan membaik. Program Wajib belajar 6 tahun yang dilanjutkan dengan wajib belajar 9 tahun adalah bentuk upaya pemerintah dalam rangka merealisasikan tujuan di atas, sehingga dapat tercipta sumber daya

manusia tangguh yang siap untuk bersaing pada era globalisasi.

Upaya yang telah dilakukan oleh pemerintah tentu saja membutuhkan dukungan dari semua pihak, terutama dukungan dari masyarakat itu sendiri. Untuk itu, pemerintah harus mampu memfasilitasi berbagai sarana dan prasarana penunjang pendidikan secara memadai dengan memperhatikan pemerataan distribusinya ke semua wilayah. Sarana dan prasarana dimaksud baik sarana fisik seperti bangunan sekolah namun juga sarana non fisik seperti tenaga pengajar yang dari waktu ke waktu kualitasnya semakin membaik.

Jumlah Sekolah Dasar yang ada di Kecamatan Ulu Ogan pada tahun 2009 berjumlah 4 unit sekolah yang terdiri dari sekolah dasar negeri/inpres. Keseluruhan sekolah dasar tersebut menyebar di 4 desa yaitu Desa Sukajadi, Desa Gunung Tiga, Desa Pedataran dan Desa Belandang, dengan total murid SD negeri/inpres sebanyak 737 siswa dan keseluruhan tenaga pengajar (guru) SD negeri/inpres sebanyak 58 orang.

Sementara jumlah SLTP negeri di Kecamatan Ulu Ogan hanya ada 1 unit sekolah yang terdapat di Desa Sukajadi dan jumlah SLTA/SMU negeri hanya berjumlah 1 unit sekolah, terdapat di Desa Ulak Lebar. Adapun keseluruhan siswa SLTP sebanyak 294 siswa dan jumlah siswa SLTA/SMU sebanyak 218 siswa, yang diasuh oleh 19 guru SLTP dan 31 guru SLTA/SMU. Selain itu, terdapat pula 2 madrasah ibtidaiyah swasta yaitu di Desa Kelumpang dan Desa Ulak Lebar.

4.2. Kesehatan

Salah satu hak dasar warga Negara adalah tercapainya hidup sehat. Oleh karenanya pembangunan bidang kesehatan, menjadi sangat urgen karena menyangkut seluruh aspek kehidupan manusia. Jika pembangunan kesehatan di suatu daerah berhasil dengan baik maka taraf kesejahteraan penduduk di daerah tersebut secara langsung dapat pula meningkat. Selain itu, pembangunan kesehatan juga memuat mutu dan upaya kesehatan yang sangat dipengaruhi oleh ketersediaan fasilitas kesehatan dengan menciptakan akses pelayanan kesehatan dasar yang

didukung oleh sumber daya kesehatan yang memadai seperti rumah sakit, puskesmas, tenaga kesehatan (dokter, bidan, perawat, dll) dan ketersediaan obat. Secara umum, pelayanan kesehatan masyarakat diarahkan kepada pelayanan kesehatan penduduk, pelayanan kesehatan terhadap tenaga produktif dan usaha preventif kesehatan. Upaya yang dilakukan pemerintah dalam pelayanan kesehatan meliputi pelayanan kesehatan kepada seluruh lapisan masyarakat dan diupayakan agar dapat menjangkau seluruh lapisan masyarakat, utamanya masyarakat dengan golongan ekonomi lemah sehingga diharapkan mereka dapat pula menikmati pelayanan kesehatan yang jauh lebih baik.

Sampai dengan tahun 2009, fasilitas kesehatan yang terdapat di Kecamatan Ulu Ogan meliputi 1 puskesmas, 1 puskesmas pembantu, dan 9 posyandu. Sedangkan tenaga kesehatan meliputi 1 orang dokter, 19 orang perawat dan 7 orang bidan desa.

Jika dilihat dari banyaknya penduduk yang tersebar pada 7 desa di Kecamatan Ulu Ogan, maka ketersediaan fasilitas kesehatan maupun tenaga kesehatan tersebut masih belum memadai.

4.3. Agama

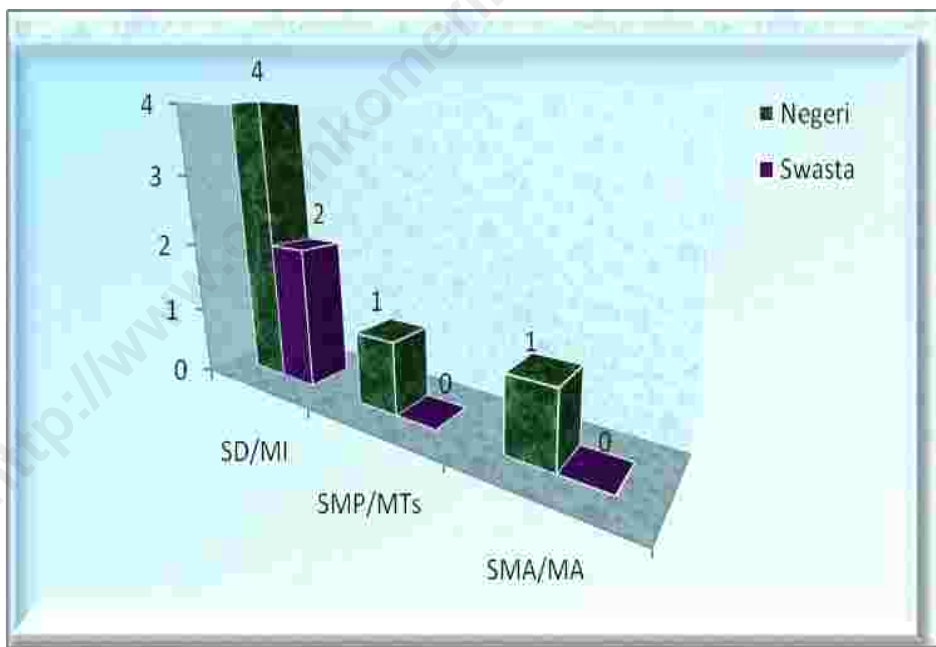
Kebebasan beragama dan menjalankan ibadah sesuai dengan agama dan keyakinannya dijamin oleh Undang-undang dasar secara mutlak. Dengan kebebasan tersebut diharapkan semua warga Negara dapat memperoleh ketentraman bathinnya,

yang merupakan salah satu kebutuhan dasar seluruh umat manusia. Untuk itu, fasilitas rumah ibadah seperti masjid, musholla,

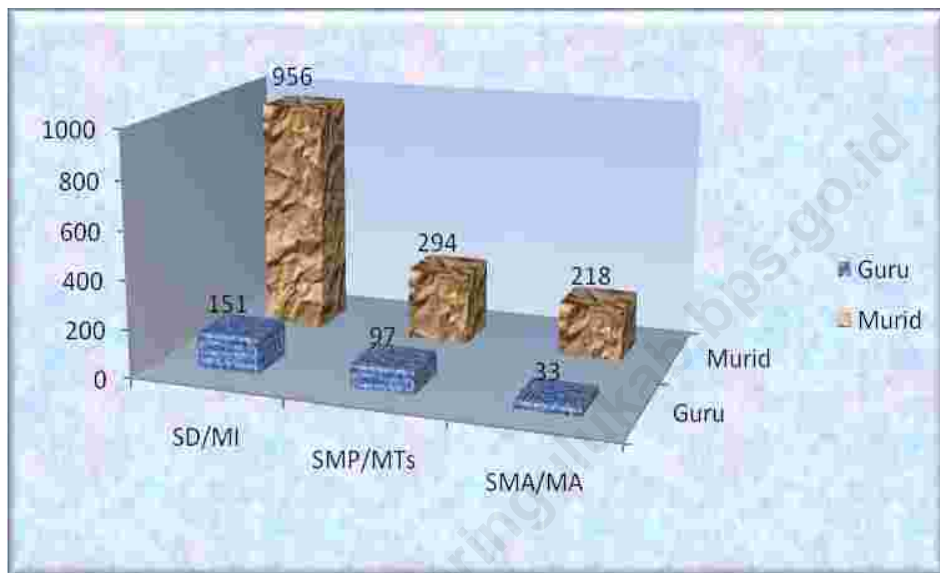
gereja, dll dapat dijadikan sebagai indikator ketaatan penduduk suatu daerah dalam menjalankan ajaran agamanya, sehingga tercapai tujuannya dalam beragama.

Sampai tahun 2009, di dalam Kecamatan Ulu Ogan sudah terdapat 10 masjid, dan 4 langgar/musholla.

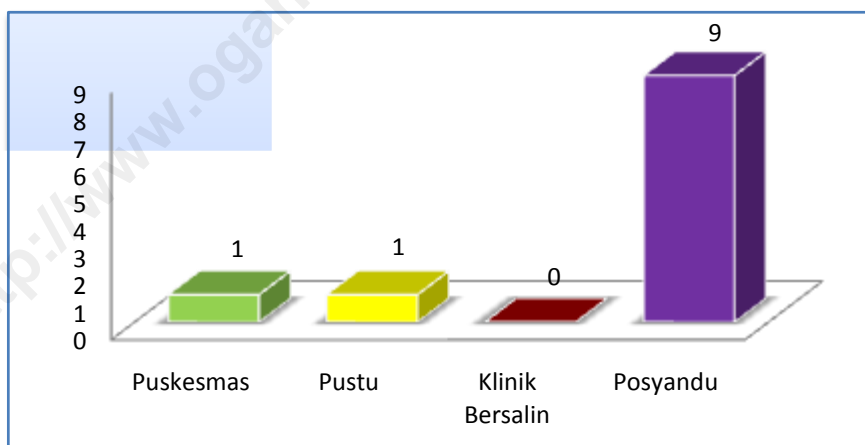
Gambar 5 : Jumlah SD, SLTP dan SMU di Kecamatan Ulu Ogan, 2009



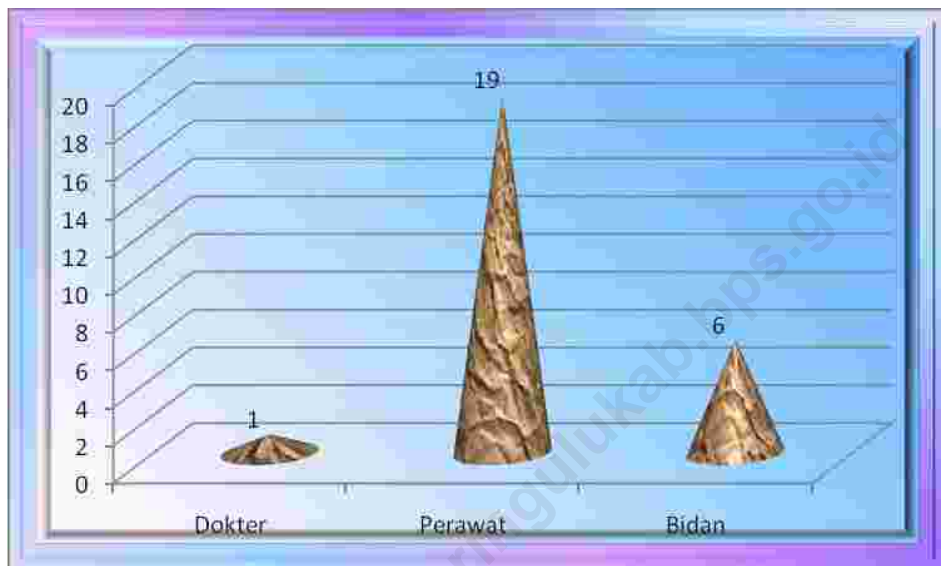
Gambar 6 : Jumlah Murid dan guru SD, SLTP dan SMU di Kecamatan Ulu Ogan, 2009



Gambar 7 : Jumlah Fasilitas Kesehatan di Kecamatan Ulu Ogan, 2009



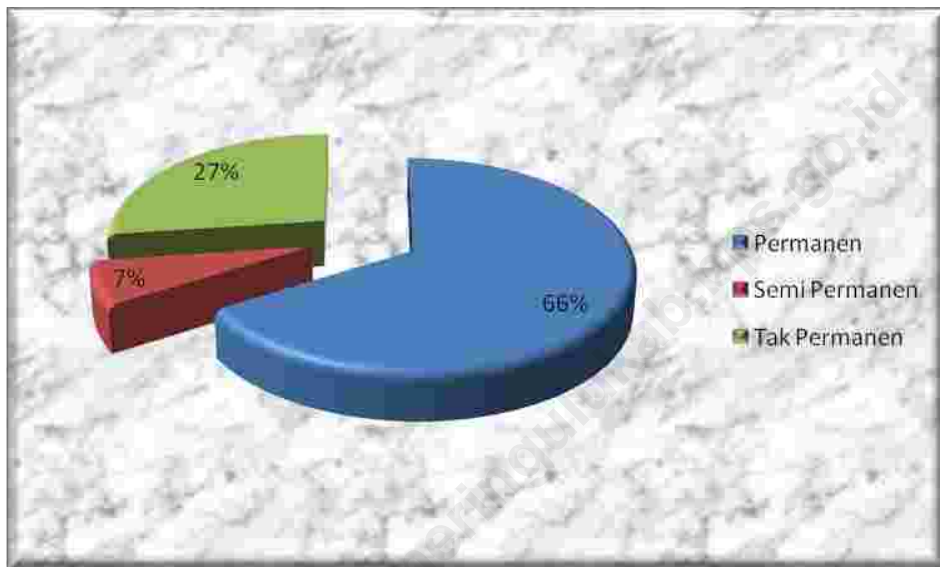
Gambar 8 : Jumlah Tenaga Kesehatan di Kecamatan Ulu Ogan Tahun 2009



Gambar 9 : Banyaknya Sarana Peribadatan di Kecamatan Ulu Ogan Tahun 2009



**Gambar 10 : Persentase Bangunan Tempat Tinggal Menurut Status Bangunan
Di Kecamatan Ulu Ogan Tahun 2009**



Tabel 4.1. Jumlah Sekolah Dasar Negeri, Inpres dan Swasta dirinci menurut Desa dalam Kecamatan Ulu Ogan Tahun 2009

D e s a	Jumlah Sekolah Dasar	
	Negeri/Inpres	Swasta
(1)	(2)	(3)
1. Kelumpang	-	-
2. Mendingin	-	-
3. Sukajadi	1	-
4. Gunung Tiga	1	-
5. Ulak Lebar	-	-
6. Pedataran	1	-
7. Belandang	1	-
J u m l a h	4	-

Sumber: Kantor Camat Ulu Ogan

Tabel 4.2 Jumlah Murid Sekolah Dasar Negeri dan Swasta dirinci menurut Desa dalam Kecamatan Ulu Ogan Tahun 2009

D e s a	Jumlah Murid	
	Negeri/Inpres	Swasta
(1)	(2)	(3)
1. Kelumpang	-	-
2. Mendingin	-	-
3. Sukajadi	277	-
4. Gunung Tiga	256	-
5. Ulak Lebar	-	-
6. Pedataran	75	-
7. Belandang	129	-
J u m l a h	737	-

Sumber: Kantor Camat Ulu Ogan

Tabel 4.3 Jumlah Guru Sekolah Dasar Negeri, Inpres dan Swasta dirinci menurut Desa dalam Kecamatan Ulu Ogan Tahun 2009

D e s a	Jumlah Guru	
	Negeri/Inpres	Swasta
(1)	(2)	(3)
1. Kelumpang	-	-
2. Mendingin	-	-
3. Sukajadi	15	-
4. Gunung Tiga	15	-
5. Ulak Lebar	-	-
6. Pedataran	12	-
7. Belandang	16	-
J u m l a h	58	-

Sumber: Kantor Camat Ulu Ogan

Tabel 4..4. Jumlah Sekolah SLTP Negeri dan Swasta serta SMU Negeri dan Swasta Dalam Kecamatan Ulu Ogan Tahun 2009

D e s a	SLTP		SMU	
	Negeri	Swasta	Negeri	Swasta
(1)	(2)	(3)	(4)	(5)
1. Kelumpang	-	-	-	-
2. Mendingin	-	-	-	-
3. Sukajadi	1	-	-	-
4. Gunung Tiga	-	-	-	-
5. Ulak Lebar	-	-	1	-
6. Pedataran	-	-	-	-
7. Belandang	-	-	-	-
J u m l a h	1	-	1	-

Sumber: Kantor Camat Ulu Ogan

Tabel 4.5. Jumlah Murid SLTP Negeri dan Swasta serta SMU Negeri dan Swasta Dalam Kecamatan Ulu Ogan Tahun 2009

D e s a	SLTP		SMU	
	Negeri	Swasta	Negeri	Swasta
(1)	(2)	(3)	(4)	(5)
1. Kelumpang	-	-	-	-
2. Mendingin	-	-	-	-
3. Sukajadi	294	-	-	-
4. Gunung Tiga	-	-	-	-
5. Ulak Lebar	-	-	218	-
6. Pedataran	-	-	-	-
7. Belandang	-	-	-	-
J u m l a h	294	-	218	-

Sumber: Kantor Camat Ulu Ogan

Tabel 4.6. Banyaknya Guru SLTP dan SMU Negeri/swasta Di Kecamatan Ulu Ogan tahun 2009

D e s a	SLTP		SMU	
	Negeri	Swasta	Negeri	Swasta
(1)	(2)	(3)	(4)	(5)
1. Kelumpang	-	-	-	-
2. Mendingin	-	-	-	-
3. Sukajadi	19	-	-	-
4. Gunung Tiga	-	-	-	-
5. Ulak Lebar	-	-	-	-
6. Pedataran	-	-	31	-
7. Belandang	-	-	-	-
J u m l a h	19	-	31	-

Sumber: Kantor Camat Ulu Ogan

Tabel 4.7 Jumlah Madrasah Ibtidaiyah Negeri dan Swasta dalam Kecamatan Ulu Ogan Tahun 2009

D e s a	Madrasah Ibtidaiyah	
	Negeri	Swasta
(1)	(2)	(3)
1. Kelumpang	-	1
2. Mendingin	-	-
3. Sukajadi	-	-
4. Gunung Tiga	-	-
5. Ulak Lebar	-	1
6. Pedataran	-	-
7. Belandang	-	-
J u m l a h	-	2

Sumber: Kantor Camat Ulu Ogan

Tabel 4.8 Jumlah Murid Madrasah Ibtidaiyah Negeri dan Swasta dalam Kecamatan Ulu Ogan Tahun 2009

D e s a	Madrasah Ibtidaiyah	
	Negeri	Swasta
(1)	(2)	(3)
1. Kelumpang	-	114
2. Mendingin	-	-
3. Sukajadi	-	-
4. Gunung Tiga	-	-
5. Ulak Lebar	-	105
6. Pedataran	-	-
7. Belandang	-	-
J u m l a h	-	219

Sumber: Kantor Camat Ulu Ogan

Tabel 4.9. Banyaknya Guru Madrasah Ibtidaiyah Negeri dan Swasta Di Kecamatan Ulu Ogan tahun 2009

D e s a	Madrasah Ibtidaiyah	
	Negeri	Swasta
(1)	(2)	(3)
1. Kelumpang	-	12
2. Mendingin	-	-
3. Sukajadi	-	-
4. Gunung Tiga	-	-
5. Ulak Lebar	-	14
6. Pedataran	-	-
7. Belandang	-	-
J u m l a h	-	25

Sumber: Kantor Camat Ulu Ogan

Tabel 4.10 Jumlah Madrasah Tsaniyah dan Madrasah ‘Aliyah Negeri dan Swasta dalam Kecamatan Ulu Ogan Tahun 2009

D e s a	Madrasah Tsaniyah		Madrasah ‘Aliyah	
	Negeri	Swasta	Negeri	Swasta
(1)	(2)	(3)	(4)	(5)
1. Kelumpang	-	-	-	-
2. Mendingin	-	-	-	-
3. Sukajadi	-	-	-	-
4. Gunung Tiga	-	-	-	-
5. Ulak Lebar	-	-	-	-
6. Pedataran	-	-	-	-
7. Belandang	-	-	-	-
J u m l a h	-	-	-	-

Sumber: Kantor Camat Ulu Ogan

Tabel 4.11. Jumlah Murid Madrasah Tsaniyah dan Madrasah ‘Aliyah Negeri dan Swasta dalam Kecamatan Ulu Ogan Tahun 2009

D e s a	Madrasah Tsaniyah		Madrasah ‘Aliyah	
	Negeri	Swasta	Negeri	Swasta
(1)	(2)	(3)	(4)	(5)
1. Kelumpang	-	-	-	-
2. Mendingin	-	-	-	-
3. Sukajadi	-	-	-	-
4. Gunung Tiga	-	-	-	-
5. Ulak Lebar	-	-	-	-
6. Pedataran	-	-	-	-
7. Belandang	-	-	-	-
J u m l a h	-	-	-	-

Sumber: Kantor Camat Ulu Ogan

Tabel 4.12 Banyaknya Guru Madrasah Tsaniyah dan Madrasah 'Aliyah Negeri dan Swasta Di Kecamatan Ulu Ogan tahun 2009

D e s a	Madrasah Tsaniyah		Madrasah 'Aliyah	
	Negeri	Swasta	Negeri	Swasta
(1)	(2)	(3)	(4)	(5)
1. Kelumpang	-	-	-	-
2. Mendingin	-	-	-	-
3. Sukajadi	-	-	-	-
4. Gunung Tiga	-	-	-	-
5. Ulak Lebar	-	-	-	-
6. Pedataran	-	-	-	-
7. Belandang	-	-	-	-
J u m l a h	-	-	-	-

Sumber: Kantor Camat Ulu Ogan

Tabel 4.13. Jumlah Puskesmas / Puskesmas Pembantu, Klinik Bersalin dan Posyandu menurut Desa di Kecamatan Ulu Ogan Tahun 2009

Desa	Puskesmas	Puskesmas Pembantu	Klinik Bersalin	Posyandu
(1)	(2)	(3)	(4)	(5)
1. Kelumpang	-	1	-	1
2. Mendingin	-	-	-	2
3. Sukajadi	1	-	-	1
4. Gunung Tiga	-	-	-	1
5. Ulak Lebar	-	-	-	1
6. Pedataran	-	-	-	1
7. Belandang	-	-	-	2
Jumlah	1	1	-	9

Sumber: Kantor Camat Ulu Ogan

Tabel 4.14. Jumlah Dokter, Perawat dan Bidan dirinci menurut Desa di Kecamatan Ulu Ogan Tahun 2009

Desa	Dokter	Perawat	Bidan (Bidan Desa)
(1)	(2)	(3)	(4)
1. Kelumpang	-	-	1
2. Mendingin	-	-	1
3. Sukajadi	1	16	1
4. Gunung Tiga	-	-	1
5. Ulak Lebar	-	1	1
6. Pedataran	-	-	1
7. Belandang	-	2	1
Jumlah	1	19	7

Sumber: Kantor Camat Ulu Ogan

Tabel 4.15. Jumlah Sarana Rumah Peribadatan Dirinci Menurut Desa Dalam Kecamatan Ulu Ogan Tahun 2009

Desa	Mesjid	Langgar /Musholla	Gereja	Pura/ Vihara
(1)	(2)	(3)	(4)	(5)
1. Kelumpang	1	1	-	-
2. Mendingin	4	1	-	-
3. Sukajadi	1	-	-	-
4. Gunung Tiga	1	1	-	-
5. Ulak Lebar	1	-	-	-
6. Pedataran	1	-	-	-
7. Belandang	1	1	-	-
Jumlah	10	4	-	-

Sumber: Kantor Camat Ulu Ogan

Tabel 4.16. Jumlah Kelompok Karang Taruna dan Jumlah Anggota yang Terdaftar di Kecamatan Ulu Ogan Tahun 2009

Desa	Jumlah Kelompok Karang Taruna	Jumlah Anggota
(1)	(2)	(3)
1. Kelumpang	1	67
2. Mendingin	1	150
3. Sukajadi	1	41
4. Gunung Tiga	1	75
5. Ulak Lebar	1	223
6. Pedataran	1	35
7. Belandang	1	150
Jumlah	7	741

Sumber: Kantor Camat Ulu Ogan

Tabel 4.17. Banyaknya Bangunan tempat Tinggal dirinci per desa Di Kecamatan Ulu Ogan Tahun 2009

D e s a	Permanen	Semi Permanen	Tidak Permanen
(1)	(2)	(3)	(4)
1. Kelumpang	25	120	4
2. Mendingin	150	10	300
3. Sukajadi	72	15	-
4. Gunung Tiga	93	40	7
5. Ulak Lebar	270	14	5
6. Pedataran	79	1	15
7. Belandang	151	2	7
J u m l a h	840	202	338

Sumber: Kantor Camat Ulu Ogan

BAB 5 : PERTANIAN

Kecamatan Ulu Ogan merupakan salah satu kecamatan di Kabupaten Ogan Komering Ulu (OKU) yang berpotensi sebagai lahan pertanian dan perkebunan. Pemanfaatan tanah di Kecamatan Ulu Ogan pada umumnya digunakan untuk pertanian padi (sawah), palawija, sayuran, hortikultura dan perkebunan rakyat. Selain itu, dalam kecamatan Ulu Ogan juga memiliki potensi peternakan besar maupun unggas.

Sebagai daerah yang mayoritas penduduknya berprofesi sebagai petani, maka informasi mengenai luas lahan pertanian/perkebunan, peternakan, perikanan, kehutanan, dll dapat dipergunakan dalam melihat keadaan petani di Kecamatan Ulu Ogan. Dengan mengetahui luas lahan yang secara efektif digarap petani dan hasil yang diperoleh, maka diharapkan dapat diukur tingkat produktifitasnya. Dengan demikian tingkat efisiensi dan efektifitas pengelolaan lahan oleh petani dapat terukur sehingga pemerintah daerah dapat menformulasikan upaya yang perlu dilakukan dalam pembinaan petani dan peningkatan kesejahteraan para petani di Kecamatan Ulu Ogan.

Pada tahun 2009, semua tanah sawah yang terdapat di dalam Kecamatan Ulu Ogan telah diusahakan, yaitu seluas 1.165 Ha. Tanah sawah yang telah diusahakan tersebut telah menggunakan irigasi teknis.

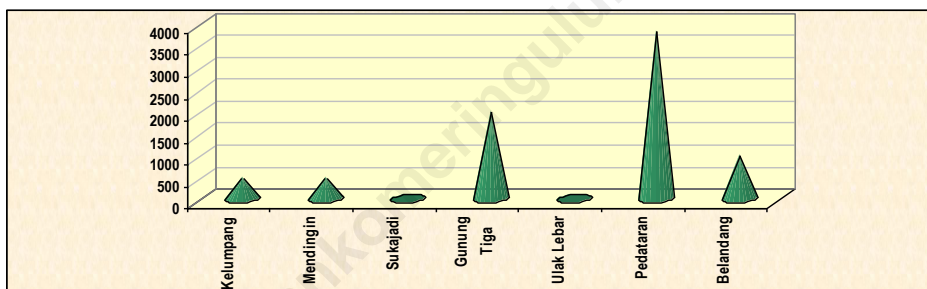
Selain tanah sawah, di Kecamatan Ulu Ogan juga terdapat tanah kering yang sebagian besar digunakan sebagai kebun/perkebunan, yaitu seluas 7.818 Ha. Luas perkebunan terbesar berada di Desa Pedataran, yaitu sekitar 48,93 persen dari keseluruhan luas perkebunan yang berada di Kecamatan Ulu Ogan. Selain digunakan sebagai lahan perkebunan, tanah kering yang terdapat di Kecamatan Ulu Ogan digunakan pula untuk membangun tempat pemukiman penduduk.

Informasi pertanian lainnya di Kecamatan Ulu Ogan seperti luas panen dan produksi padi sawah/ladang, peternakan besar/kecil, dll dapat diamati pada tabel-tabel yang disajikan dalam bab V ini.

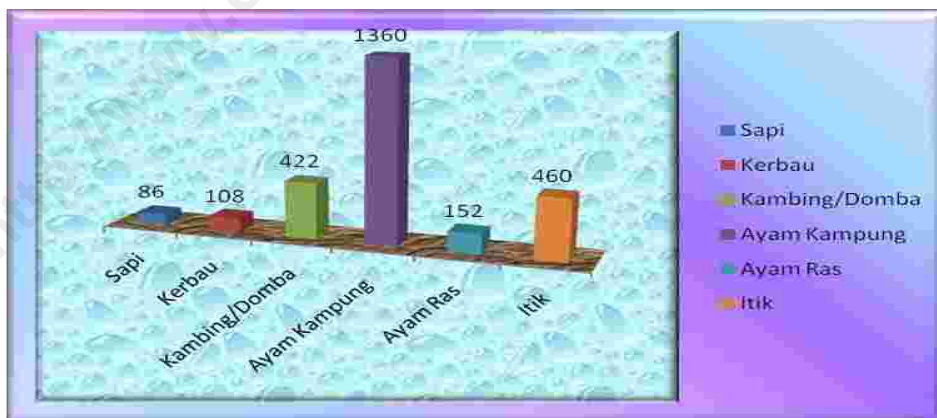
Gambar 11: Persentase Keadaan Tanah di Kecamatan Ulu Ogan, 2009



Gambar 12: Luas Perkebunan di Kecamatan Ulu Ogan, 2009



Gambar 13: Jumlah Ternak dan Unggas di Kecamatan Ulu Ogan, 2008



Tabel 5.1. Luas Tanah Sawah menurut Status Semi Irigasi dan Sawah Tadah Hujan serta sawah Tegal menurut Desa di Kecamatan Ulu Ogan Tahun 2009 (dalam ha)

Sawah Tadah Hujan	Tadah Hujan dan Semi Teknis	Tegal
(1)	(2)	(3)
1. Kelumpang	70	30
2. Mendingin	200	50
3. Sukajadi	20	40
4. Gunung Tiga	25	25
5. Ulak Lebar	80	60
6. Pedataran	70	2
7. Belandang	70	30
Jumlah	535	237

Sumber: Kantor Camat Ulu Ogan

Tabel 5.2. Luas Tanah Sawah yang Diusahakan di Kecamatan Ulu Ogan Tahun 2009 (Dalam Ha)

D e s a	Luas Tanah Sawah		Jumlah
	Diusahakan	Tidak Diusahakan	
(1)	(2)	(3)	(4)
1. Kelumpang	150	50	200
2. Mendingin	150	50	200
3. Sukajadi	20	-	20
4. Gunung Tiga	25	-	25
5. Ulak Lebar	60	20	80
6. Pedataran	35	35	70
7. Belandang	67	3	70
J u m l a h	507	158	665

Sumber: Kantor Camat Ulu Ogan

Tabel 5.3. Luas Tanah Kering Menurut Penggunaannya di Kecamatan Ulu Ogan Tahun 2009 (Dalam Ha)

Desa	Kebun	Hutan	Bangunan	Lainnya
(1)	(2)	(3)	(4)	(5)
1. Kelumpang	500	-	-	-
2. Mendingin	500	-	-	-
3. Sukajadi	-	-	-	-
4. Gunung Tiga	1 985	-	-	-
5. Ulak Lebar	-	-	-	-
6. Pedataran	3 825	-	-	-
7. Belandang	1 008	-	-	-
Jumlah	7 818	-	-	-

Sumber: Kantor Camat Ulu Ogan

Tabel 5.4. Luas dan Produksi Tanaman Padi Sawah dan Padi Ladang Di Kecamatan Ulu Ogan Tahun 2009 (Dalam Ha)

T a h u n	Padi Sawah		Padi ladang	
	Luas Panen (ha)	Produksi (Ton)	Luas panen (ha)	Produksi (Ton)
(1)	(2)	(3)	(4)	(5)
2009	685	77	85	3,65

Sumber : Dinas Pertanian Tanaman Pangan Kabupaten OKU.

Tabel 5.5. Luas Panen dan Produksi Palawija Serta Rata-rata Produksi per Ha di Kecamatan Ulu Ogan Tahun 2009

Jenis Tanaman	Luas (Ha)	Produksi (Ton)	Rata-rata Produksi (Ton/Ha)
(1)	(2)	(3)	(4)
1. Ketela Pohon.	-	-	-
2. Ketela Rambat.	-	-	-
3. Jagung.	-	-	-
4. Kacang Tanah.	-	-	-
5. Kacang Hijau.	-	-	-
6. Kacang Kedele.	-	-	-

Sumber : Dinas Pertanian Tanaman Pangan Kabupaten OKU.

Tabel 5.6. Luas Panen dan Produksi Perkebunan Rakyat Serta Rata-rata Produksi Per Ha di Kecamatan Ulu Ogan Tahun 2009

Jenis Tanaman	Luas (Ha)	Produksi (Ton)	Rata-rata Produksi (ton/ha)
(1)	(2)	(3)	(4)
1. Aren.	-	-	-
2. Kelapa Rakyat.	-	-	-
3. Cengkeh.	-	-	-
4. Jahe.	-	-	-
5. Lada.	-	-	-
6. Kayu Manis.	-	-	-
7. Tembakau.	-	-	-
8. Kopi.	2 060	200	0,1
9. Panili.	-	-	-
10. Kakao.	-	-	-

Sumber : Dinas Perkebunan Kabupaten OKU.

Tabel 5.7. Jumlah Ternak Sapi, Kerbau, Kambing dan Domba Disetiap Desa Dalam Kecamatan Ulu Ogan Tahun 2009

D e s a	Sapi	Kerbau	Kambing/ Domba	Babi
(1)	(2)	(3)	(4)	(5)
1. Kelumpang	-	15	100	-
2. Mendingin	30	40	150	-
3. Sukajadi	2	5	20	-
4. Gunung Tiga	20	-	28	-
5. Ulak Lebar	29	20	24	-
6. Pedataran	5	3	50	-
7. Belandang	-	25	50	-
J u m l a h	86	108	422	-

Sumber: Kantor Camat Ulu Ogan

Tabel 5.8. Jumlah Ternak Unggas disetiap Desa Dalam Kecamatan Ulu Ogan Tahun 2009

D e s a	Ayam Kampung	Ayam Ras	Itik
(1)	(2)	(3)	(4)
1. Kelumpang	500	-	200
2. Mendingin	-	-	-
3. Sukajadi	100	-	20
4. Gunung Tiga	300	-	100
5. Ulak Lebar	-	152	-
6. Pedataran	60	-	40
7. Belandang	400	-	100
Jumlah	880	-	26

Sumber: Kantor Camat Ulu Ogan

BAB 6 : INDUSTRI

6.1 PERINDUSTRIAN

Sampai dengan tahun 2009 di Kecamatan Ulu Ogan baru terdapat 8 usaha sepeda motor, 2 tukang cukur dan 2 tukang jahit dan beberapa industri rumah tangga seperti anyam - anyaman. Namun di Kecamatan Ulu Ogan belum terdapat industri kecil

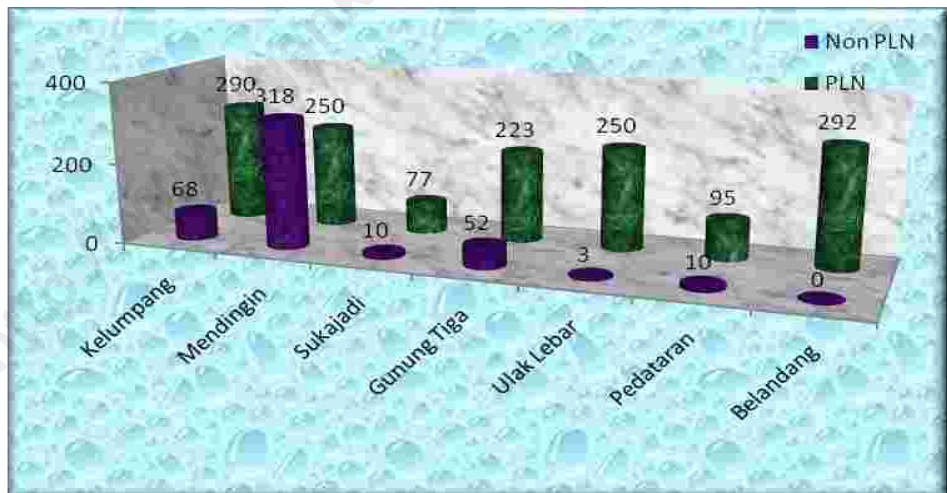
Sementara sebagian lagi masih disuplai oleh perusahaan-perusahaan non PLN.

Sampai dengan tahun 2009, telah terdapat 1.281 rumah tangga di Kecamatan Ulu Ogan yang menggunakan listrik PLN dan hanya 3 rumah tangga menggunakan listrik non PLN.

6.2. LISTRIK

Sebagian besar kebutuhan listrik di Kecamatan Ulu Ogan sudah dapat dipenuhi oleh PT. Perusahaan Listrik Negara (PLN).

Gambar 14: Jumlah Rumah Tangga Pemakai Listrik di Kecamatan Ulu Ogan, 2009



Tabel 6.1 Jumlah Perusahaan Industri Kecil dan Rumah Tangga Menurut desa di Kecamatan Ulu Ogan Tahun 2009

D e s a	Industri Kecil		Industri Rumah Tangga	
	Usaha	Tenaga kerja	Usaha	Tenaga kerja
(1)	(2)	(3)	(4)	(5)
1. Kelumpang	-	-	-	-
2. Mendingin	-	-	-	-
3. Sukajadi	-	-	-	-
4. Gunung Tiga	-	-	-	-
5. Ulak Lebar	-	-	-	-
6. Pedataran	-	-	-	-
7. Belandang	-	-	-	-
J u m l a h	-	-	-	-

Sumber: Kantor Camat Ulu Ogan

Tabel 6.2. Jumlah Rumah Tangga yang Menggunakan Listrik PLN dan Listrik Non PLN menurut Desa dalam Kecamatan Ulu Ogan Tahun 2009

D e s a	Rumah tangga Pemakai Listrik :	
	PLN	Listrik Non PLN
(1)	(2)	(3)
1. Kelumpang	290	68
2. Mendingin	250	318
3. Sukajadi	77	10
4. Gunung Tiga	223	52
5. Ulak Lebar	250	0
6. Pedataran	94	10
7. Belandang	292	0
Jumlah	1 281	3

Sumber: Kantor Camat Ulu Ogan

Tabel 6.3. Jumlah Reparasi Kendaraan Mobil, Sepeda Motor dan Sepeda menurut Desa Dalam Kecamatan Ulu Ogan Tahun 2009

D e s a	Usaha Reparasi		
	Mobil	Sepeda Motor	Sepeda
(1)	(2)	(3)	(4)
1. Kelumpang	-	4	-
2. Mendingin	-	1	-
3. Sukajadi	-	1	-
4. Gunung Tiga	-	-	-
5. Ulak Lebar	-	2	-
6. Pedataran	-	-	-
7. Belandang	-	-	-
Jumlah	-	8	-

Sumber: Kantor Camat Ulu Ogan

Tabel 6.4. Jumlah Usaha Salon Kecantikan, Tukang Cukur, Tukang Jahit dan Tukang Cukur menurut Desa Dalam Kecamatan Ulu Ogan Tahun 2009

D e s a	Jenis Usaha			
	Salon Kecantikan	Tukang Cukur	Tukang Jahit	Tukang Photo
(1)	(2)	(3)	(4)	(5)
1. Kelumpang	-	-	-	-
2. Mendingin	-	2	-	-
3. Sukajadi	-	-	-	-
4. Gunung Tiga	-	-	-	-
5. Ulak Lebar	-	-	-	-
6. Pedataran	-	-	-	-
7. Belandang	-	-	-	-
Jumlah	-	2	-	-

Sumber: Kantor Camat Ulu Ogan

BAB 7 : PERDAGANGAN

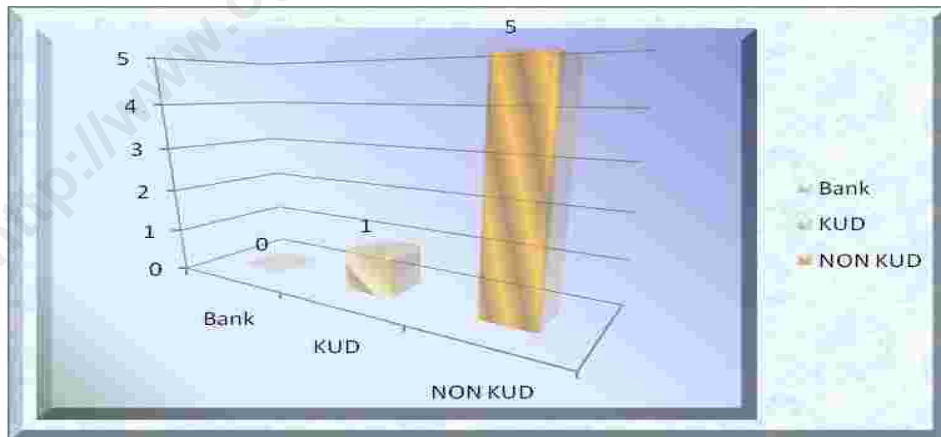
Sektor perdagangan di Kecamatan Ulu Ogan pada tahun 2009 belum memperlihatkan kemajuan. Di Kecamatan Ulu Ogan belum terdapat pasar permanen, namun sudah ada lokasi perdagangan dalam bentuk pasar kalangan yang terdapat di 1 desa, yaitu Desa Mendingin. Kalangan adalah sejenis pasar yang hanya aktif pada hari-hari tertentu saja dalam setiap minggunya.

Kehadiran lembaga keuangan di suatu daerah, baik dalam bentuk lembaga keuangan bank maupun lembaga keuangan bukan bank (KUD dan koperasi non-KUD) diharapkan mampu menjadi mitra yang

baik bagi masyarakat dalam menghadapi berbagai kendala usaha, sehingga pada akhirnya diyakini akan lebih mampu memacu peningkatan perekonomian masyarakat dan tentu saja akan berdampak positif pada perkembangan ekonomi daerah.

Pada tahun 2009, Kecamatan Ulu Ogan baru memiliki satu lembaga keuangan bukan bank yaitu dalam bentuk Koperasi Unit Desa (KUD) yang terletak di Desa Mendingin.

Gambar 15: Jumlah Lembaga Keuangan di Kecamatan Ulu Ogan 2009



Tabel 7.1 Jumlah Jenis Lokasi Perdagangan menurut Desa Dalam Kecamatan Ulu Ogan Tahun 2009

Desa	Jenis Lokasi Perdagangan		
	Pasar	Kalangan	Lainnya
(1)	(2)	(3)	(4)
1. Kelumpang	-	-	-
2. Mendingin	-	1	-
3. Sukajadi	-	-	-
4. Gunung Tiga	-	-	-
5. Ulak Lebar	-	-	-
6. Pedataran	-	-	-
7. Belandang	-	-	-
Jumlah	-	1	-

Sumber: Kantor Camat Ulu Ogan

Tabel 7.2 Jumlah Usaha Pedagang Besar, Kecil dan Eceran menurut Desa Dalam Kecamatan Ulu Ogan Tahun 2009

Desa	Jenis Pedagang		
	Besar	Kecil/Eceran Dgn Tempat Tetap	Kecil/Eceran Dgn Tempat Tdk Tetap
(1)	(2)	(3)	(4)
1. Kelumpang	-	-	-
2. Mendingin	-	10	-
3. Sukajadi	-	-	-
4. Gunung Tiga	-	-	-
5. Ulak Lebar	-	-	-
6. Pedataran	-	-	-
7. Belandang	-	-	-
Jumlah	-	10	-

Sumber: Kantor Camat Ulu Ogan

Tabel 7.3. Jumlah Bank, KUD, dan Koperasi non KUD dalam Kecamatan Ulu Ogan Tahun 2009

Desa	Jenis Usaha		
	Bank	KUD	Koperasi Non-KUD
(1)	(2)	(3)	(4)
1. Kelumpang	-	-	-
2. Mendingin	-	1	-
3. Sukajadi	-	-	-
4. Gunung Tiga	-	-	-
5. Ulak Lebar	-	-	-
6. Pedataran	-	-	5
7. Belandang	-	-	-
Jumlah	-	1	-

Sumber: Kantor Camat Ulu Ogan

Tabel 7.4. Jumlah Rumah Makan dan Warung Makan Dalam Kecamatan Ulu Ogan Tahun 2009

Desa	Jumlah Usaha		
	Warung Makan	Rumah Makan	Toko Manisan
(1)	(2)	(3)	(4)
1. Kelumpang	-	-	20
2. Mendingin	1	-	10
3. Sukajadi	-	-	8
4. Gunung Tiga	-	-	18
5. Ulak Lebar	-	-	18
6. Pedataran	-	-	6
7. Belandang	-	-	14
Jumlah	1	-	94

Sumber: Kantor Camat Ulu Ogan

BAB 8 : TRANSPORTASI DAN KOMUNIKASI

Pada publikasi Ulu Ogan Dalam Angka Tahun 2009 ini belum dapat ditampilkan informasi mengenai Transportasi dan Komunikasi karena kurang lengkap data yang ada.

Tetapi untuk menjaga konsistensi publikasi di tahun selanjutnya, maka kami tampilkan table-tabel tentang transportasi dan komunikasi pada saat ini.

Tabel 8.1. Panjang jalan dirinci menurut jenis jalan Di Kecamatan Ulu Ogan, 2009 (Km)

Desa	Jalan Aspal	Jalan diperkeras	Jalan tanah
(1)	(2)	(3)	(4)
1. Kelumpang	-	-	-
2. Mendingin	-	-	-
3. Sukajadi	-	-	-
4. Gunung Tiga	-	-	-
5. Ulak Lebar	-	-	-
6. Pedataran	-	-	-
7. Belandang	-	-	-
Jumlah	-	-	-

Sumber: Kantor Camat Ulu Ogan

Tabel 8.2 Jumlah angkutan Jalan Raya menurut jenis Di Kecamatan Ulu Ogan, 2009

D e s a	Truk /Mobil Barang	Mobil Penumpang	Ojek Motor	Kuda Beban
(1)	(2)	(3)	(4)	(5)
1. Kelumpang	-	-	-	-
2. Mendingin	-	-	-	-
3. Sukajadi	-	-	-	-
4. Gunung Tiga	-	-	-	-
5. Ulak Lebar	-	-	-	-
6. Pedataran	-	-	-	-
7. Belandang	-	-	-	-
J u m l a h	-	-	-	-

Sumber: Kantor Camat Ulu Ogan

Tabel 8.3. Nama Objek Wisata dan Jenis Wisata menurut Desa di Kecamatan Ulu Ogan Tahun 2009

Desa	Nama Objek Wisata	Jenis Wisata
(1)	(2)	(3)
1. Kelumpang	Air Panas Gemuhak	Wisata Alam
2. Mendingin	-	-
3. Sukajadi	-	-
4. Gunung Tiga	-	-
5. Ulak Lebar	Air Terjun Kambas	Wisata Alam
6. Pedataran	-	-
7. Belandang	-	-
Jumlah	-	-

Sumber: Kantor Camat Ulu Ogan

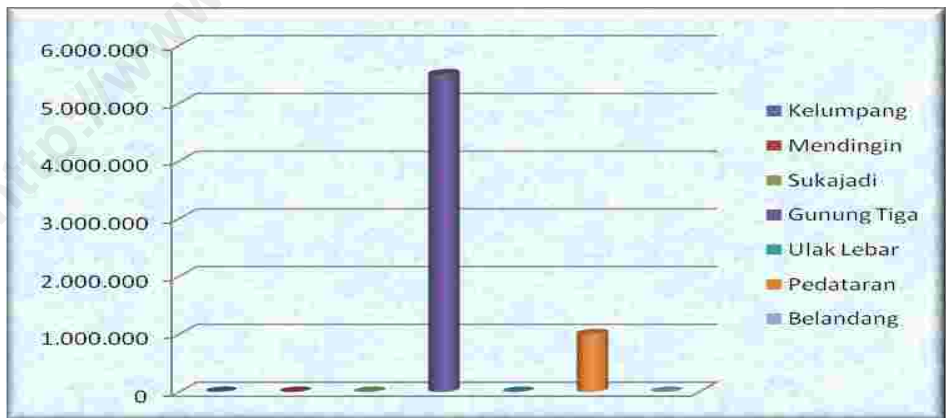
BAB 9: KEUANGAN DAN HARGA-HARGA

Hampir seluruh dana bantuan yang diterima oleh Kecamatan Ulu Ogan pada tahun 2009 berasal dari pemerintah pusat, propinsi dan pemerintah kabupaten, dimana dana yang diterima masing-masing desa berjumlah hampir sama dari pemerintah pusat sebesar Rp. 245.000.000,- dan Rp.250.000.000,- hanya desa gunung tiga yang tidak menerima bantuan dari pusat, dari pemerintah propinsi sebesar Rp. 15.000.000,- dan dari pemerintah kabupaten sebesar Rp.25.000.000 dan untuk bantuan desa dari pemerintah kecamatan belum ada.

Pada tahun 2009, Kecamatan Ulu Ogan memiliki Pendapatan Asli Desa (PAD) sebesar Rp. 6.500.000,- dari dua

desa yaitu desa Gunung tiga dan desa Pedataran, dengan rincian pendapatan asli desa Gunung tiga sebesar Rp. 5.500.000,- dan desa pendapatan asli desa gunung tiga sebesar Rp. 1.000.000,- dan untuk lima desa lainnya untuk saat ini pendapatan asli desanya belum tersedia. Untuk anggaran rutin dan pembangunan ada tiga desa yang datanya belum tersedia, yaitu desa Kelumpang, Pedataran, dan Belandang. Untuk lebih jelasnya dapat di lihat pada table 9.1.

Gambar 16: Pendapatan Asli Daerah di Kecamatan Ulu Ogan, 2009



Tabel 9.1. Jumlah Anggaran Rutin dan Anggaran Pembangunan di Kecamatan Ulu Ogan, Tahun 2009

D e s a	Anggaran Rutin (Rp)	Anggaran Pembangunan (Rp)
(1)	(2)	(3)
1. Kelumpang	-	-
2. Mendingin	64 000 000	40 000 000
3. Sukajadi	13 925 000	25 000 000
4. Gunung Tiga	55 800 000	40 675 630
5. Ulak Lebar	8 775 000	8 000 000
6. Pedataran	-	-
7. Belandang	-	-
J u m l a h	142 500 000	113 675 630

Sumber : Kantor Camat Ulu Ogan

Tabel 9.2. Jumlah Dana Bantuan yang Diterima Setiap Desa dalam Kecamatan Ulu Ogan, Tahun 2009

D e s a	Pemerintah Pusat (Rp)	Pemerintah Propinsi (Rp)	Pemerintah Kabupaten (Rp)	Kecamatan (Rp)
(1)	(2)	(3)	(4)	(5)
1. Kelumpang	245 000 000	15 000 000	25 000 000	-
2. Mendingin	25 0000 000	15 000 000	25 000 000	-
3. Sukajadi	250 000 000	15 000 000	25 000 000	-
4. Gunung Tiga	-	15 000 000	25 000 000	-
5. Ulak Lebar	245 000 000	15 000 000	25 000 000	-
6. Pedataran	245 000 000	15 000 000	25 000 000	-
7. Belandang	245 000 000	15 000 000	25 000 000	-
J u m l a h	1 480 000 000	105 000 000	175 000 000	-

Sumber : Kantor Camat Ulu Ogan

Tabel 9.3. Jumlah Pendapatan Asli Desa di Kecamatan Ulu Ogan, Tahun 2009

D e s a	Pendapatan Asli Desa (Rp)
(1)	(2)
Kelumpang	-
Mendingin	-
Sukajadi	-
Gunung Tiga	5500000
Ulak Lebar	-
Pedataran	1000000
Belandang	-
J u m l a h	6 500 000

Sumber : Kantor Camat Ulu Ogan

DATA

MENCERDASKAN BANGSA

Badan Pusat Statistik

Kabupaten Ogan Komering Ulu

**Jl. Kol Darmo Sugondo No.0202 Baturaja Telp: 0735-320259
Fax: 0735-320259 Email: bps_oku@yahoo.com ;
bps1601@mailhost.bps.go.id**

