

Katalog 1101002.7471021


# STATISTIK KECAMATAN ABELI 2016



**BADAN PUSAT STATISTIK KOTA KENDARI**  
BPS-Statistics of Kendari Municipality



# STATISTIK KECAMATAN **ABELI** **2016**



## **STATISTIK DAERAH KECAMATAN ABELI 2016**

ISBN:

No. Publikasi: 74710.1619

Katalog: 1101002.7471021

Ukuran Buku: 17,6 cm x 25 cm

Jumlah Halaman: 22 + vi halaman

Naskah:

Koordinator Statistik Kecamatan Abeli

Badan Pusat Statistik Kota Kendari

Gambar Kulit:

Seksi Integrasi Pengolahan dan Diseminasi Statistik

Badan Pusat Statistik Kota Kendari

Ilustrasi Kover:

Jembatan Bungkutoko Kendari,

Foto diambil dari *Drone Dinis Aerial Project*

Penyunting:

Seksi Integrasi Pengolahan dan Diseminasi Statistik

Badan Pusat Statistik Kota Kendari

Diterbitkan Oleh:

@ Badan Pusat Statistik Kota Kendari

Dilarang mengumumkan, mendistribusikan, mengomunikasikan, dan/atau menggandakan sebagian atau seluruh isi buku ini untuk tujuan komersial tanpa izin tertulis dari Badan Pusat Statistik Kota Kendari



## PENGANTAR



Publikasi **Statistik Kecamatan Abeli 2016** diterbitkan oleh Badan Pusat Statistik Kota Kendari berisi berbagai data dan informasi terpilih seputar Kecamatan Abeli guna membantu pengguna data memahami perkembangan pembangunan serta potensi yang ada di Kecamatan Abeli.

Publikasi Statistik Kecamatan Abeli 2016 juga diterbitkan untuk melengkapi publikasi-publikasi statistik yang sudah terbit secara rutin setiap tahun.


Materi yang disajikan dalam Statistik Kecamatan Abeli 2016 memuat berbagai informasi/indikator terpilih yang terkait dengan pembangunan di berbagai sektor di Kota Kendari dan diharapkan dapat menjadi bahan rujukan/kajian dalam perencanaan dan evaluasi kegiatan pembangunan.

Kritik dan saran konstruktif berbagai pihak kami harapkan untuk penyempurnaan penerbitan mendatang. Semoga publikasi ini mampu memenuhi tuntutan kebutuhan data statistik, baik oleh instansi/dinas pemerintah, swasta, kalangan akademisi maupun masyarakat luas.

Kepala Badan Pusat Statistik  
Kota Kendari

Nurbauty setram, S.Si, M.S.





## DAFTAR ISI

1. Geografi dan Iklim .....	1
2. Pemerintahan .....	2
3. Kependudukan .....	3
4. Pendidikan.....	4
5. Kesehatan .....	5
6. Pertanian .....	6
7. Energi .....	7
8. Industri .....	8
9. Hotel dan Restoran .....	9
10. Keuangan Daerah .....	10
11. Tabel Lampiran .....	11





# GEOGRAFI DAN IKLIM

## Lebih Dari Enam Bulan Diguyur Hujan

Luas wilayah Kecamatan Abeli sebesar 46,98 km<sup>2</sup>, diwilayah kec. Abeli pada tahun 2015 mengalami 169 hari hujan (hh) dengan curah hujan 1.595 mm.

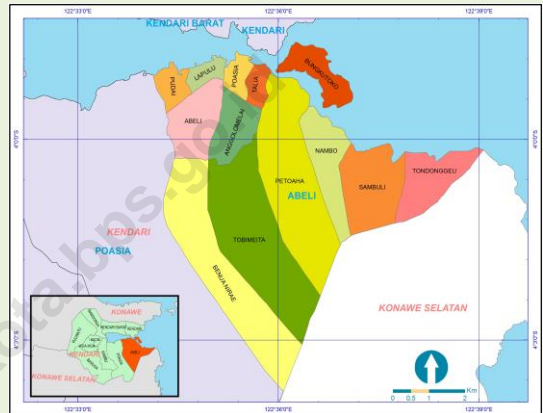
# 1

Wilayah Kecamatan Abeli, secara geografis terletak di bagian selatan garis khatulistiwa, berada diantara 3°58'34" - 4°4'02" Lintang Selatan dan membentang dari barat ke timur 122°34'13" - 122° 39'14" Bujur Timur.

Letak wilayah Kecamatan Abeli, sebelah utara berbatasan dengan Kecamatan Kendari, sebelah selatan berbatasan dengan Kabupaten Konawe Selatan, sebelah timur berbatasan dengan Kabupaten Konawe Selatan, sebelah barat berbatasan dengan Kecamatan Poasia.

Kecamatan Abeli, sebagian besar wilayahnya berada di pesisir Pantai, sekitar 70 persen luas wilayahnya berada di pinggir pantai, dan terdapat satu pulau, yaitu Pulau Bungkutoko yang mempunyai luas 2,64 km<sup>2</sup> atau 5,62 persen dari luas keseluruhan wilayah Kecamatan Abeli, yang mempunyai luas 46,98 km<sup>2</sup>. Luas wilayah menurut kelurahan sangat beragam, Kelurahan Benuanirae merupakan wilayah yang paling luas, sedangkan Kelurahan Poasia merupakan kelurahan paling kecil wilayahnya di Kecamatan Abeli.

Peta Kecamatan Abeli



Sumber: Kecamatan Abeli Dalam Angka 2016

### Statistik Geografi dan Iklim Kecamatan Abeli

Uraian	Satuan	2015
Hari Hujan	hari	169
Luas	km <sup>2</sup>	46,98
Luas Kel. Benuanirae	km <sup>2</sup>	5,94
Luas Kel. Pudai	km <sup>2</sup>	2,44
Luas Kel. Lapulu	km <sup>2</sup>	2,59
Luas Kel. Abeli	km <sup>2</sup>	2,14
Luas Kel. Anggalomelai	km <sup>2</sup>	3,36
Luas Kel. Tobimeita	km <sup>2</sup>	6,29
Luas Kel. Poasia	km <sup>2</sup>	1,99
Luas Kel. Talia	km <sup>2</sup>	1,6
Luas Kel. Petoaha	km <sup>2</sup>	3,34
Luas Kel. Nambo	km <sup>2</sup>	5,84
Luas Kel. Bungkutoko	km <sup>2</sup>	2,64
Luas Kel. Sambuli	km <sup>2</sup>	5,89
Luas Kel. Todonggeu	km <sup>2</sup>	2,92

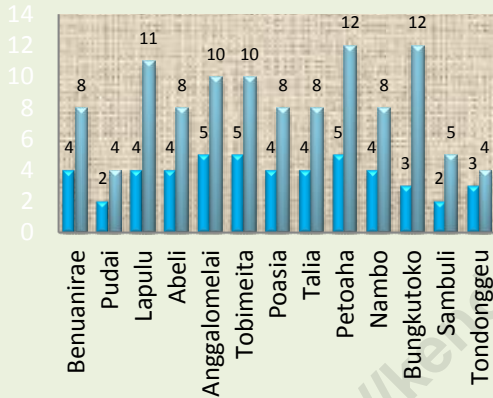
Sumber: Kecamatan Abeli Dalam Angka 2016

## PEMERINTAHAN

**Jumlah Aparat Administrasi Bervariasi di tiap kelurahan**

**Pada tahun 2015, Kelurahan Tobimeita merupakan kelurahan yang memiliki aparat administrasi terbanyak dibandingkan 12 kelurahan lainnya**

Pembagian Wilayah Adminnistrasi Berdasarkan RT dan RW Menurut Kelurahan 2015



Statistik Pemerintahan Kecamatan Abeli 2015

Uraian	Satuan	2015
Jumlah Kelurahan	Orang	13
Jumlah RW	Orang	49
Jumlah RT	Orang	109
Jumlah Pengurus LPM	Orang	13
Jumlah Pos Kamling	unit	33
Jumlah KPD Aktif	Orang	55

Sumber: Kecamatan Abeli Dalam Angka 2016

Wilayah Administrasi Kecamatan Abeli terdiri atas 13 Kelurahan, yaitu Kelurahan Benuanirae, Kelurahan Pudai, Kelurahan Lapulu, Kelurahan Abeli, Kelurahan Anggalomelai, Kelurahan Tobimeita, Kelurahan Poasia, Kelurahan Talia, Kelurahan Petoaha, Kelurahan Nambo, Kelurahan Bungkutoko, Kelurahan Sambuli dan Kelurahan Tondonggeu.

Letak ibukota Kecamatan Abeli berada di Kelurahan Anggalomelai. Menyikapi tuntutan tetap tegaknya semangat reformasi, maka penyelenggaraan pemerintahan di wilayah Kecamatan Abeli dilaksanakan dengan prinsip demokratis, partisipasif, transparansi dan akuntabel dalam upaya mewujudkan penyelenggaraan pemerintahan yang baik (*good governance*).

# KEPENDUDUKAN

## Kepadatan Penduduk Cukup Rendah

Kepadatan penduduk Kecamatan Abeli pada tahun 2015 sebanyak 572 jiwa per km<sup>2</sup>

# 3

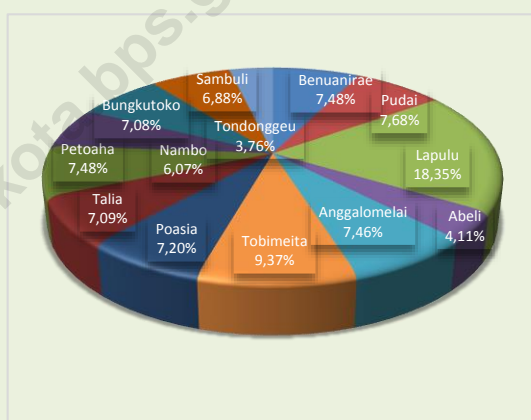
Penduduk Kecamatan Abeli tahun 2015 sebesar 26.890 jiwa. Jumlah penduduk tertinggi berada di Kelurahan Lapulu sebesar 4.723 jiwa, kemudian menyusul Kelurahan Tobimeita 2.412 Jiwa, Kelurahan Abeli 2.204 jiwa, Kelurahan Pudai 1.976 jiwa, Kelurahan Petoaha 1.926 jiwa, Kelurahan Benuanirae 1.925 jiwa, Kelurahan Anggalomelai 1.921 Jiwa, Kelurahan Poasia 1.854 Jiwa, Kelurahan Talia 1.824 Jiwa, Kelurahan Bungkutoko 1.823 Jiwa, Kelurahan Sambuli 1.771 Jiwa, Kelurahan Nambo 1.563 Jiwa dan Kelurahan Todonggeu 968 Jiwa.

Kepadatan penduduk per km<sup>2</sup> di Kecamatan Abeli sebesar 572 jiwa per Km<sup>2</sup>. Kepadatan penduduk tertinggi terdapat di Kelurahan Lapulu yaitu sebanyak 1.823 jiwa per km<sup>2</sup>, sedangkan terendah di Kelurahan Nambo yaitu hanya 267 jiwa per km<sup>2</sup>.

Perbandingan antara penduduk laki-laki dan perempuan disebut rasio jenis kelamin. Pada tahun 2015 setiap 100 penduduk perempuan terdapat 104 penduduk laki-laki, dimana penduduk

laki-laki lebih banyak daripada penduduk perempuan pada tahun ini.

Persentase Penduduk Kecamatan Abeli menurut Kelurahan, 2015



Sumber: Kecamatan Abeli Dalam Angka 2016

Statistik Kependudukan Kecamatan Abeli 2015

Uraian	Satuan	2015
Jumlah Penduduk	Jiwa	26,890
Jumlah Laki-laki	Jiwa	13.746
Jumlah Perempuan	Jiwa	13.144
Rasio Jenis Kelamin		104
Kepadatan Penduduk	jiwa/km <sup>2</sup>	572

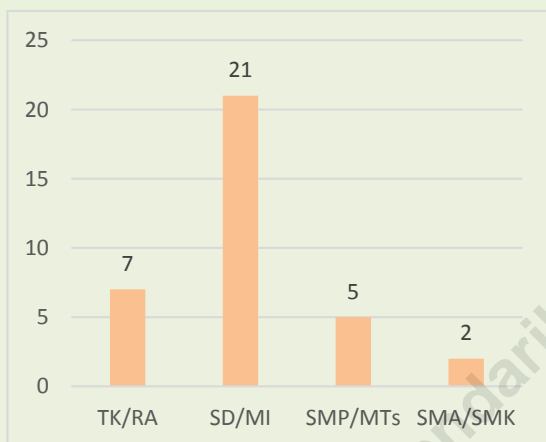
Sumber: Kecamatan Abeli Dalam Angka 2016

# PENDIDIKAN

## Sarana Pendidikan Cukup Memadai

Pada tahun 2015 sarana pendidikan tersebar di seluruh kelurahan Di Abeli, baik Sekolah Negeri maupun Swasta

Jumlah Sekolah menurut Jenjang Pendidikan, 2015



Sumber : Kecamatan Abeli Dalam Angka 2016

Statistik Pendidikan Kecamatan Abeli 2015

Uraian	Satuan	2015
<b>Jumlah Sekolah</b>	Unit	35
<b>Jumlah Guru</b>	Orang	448
<b>Jumlah Murid</b>	Orang	6.257

Sumber: Kecamatan Abeli Dalam Angka 2016

Sebagaimana yang diamanatkan oleh GBHN, maka sasaran pembangunan pendidikan dititikberatkan pada peningkatan mutu dan perluasan kesempatan belajar. Sedangkan perluasan kesempatan belajar dimaksud agar penduduk usia sekolah yang setiap tahun mengalami peningkatan sejalan dengan laju pertumbuhan penduduk untuk dapat memperoleh kesempatan pendidikan seluas-luasnya.

Perkembangan dunia pendidikan di Kecamatan Abeli dapat dilihat dari banyaknya sarana pendidikan yaitu 1 RA, 6 TK, 20 SD Negeri, 1 MI Swasta, 3 SMP Negeri, 2 MTs Swasta, 1 SMA Negeri, dan 1 SMK Swasta Kelautan.

# KESEHATAN

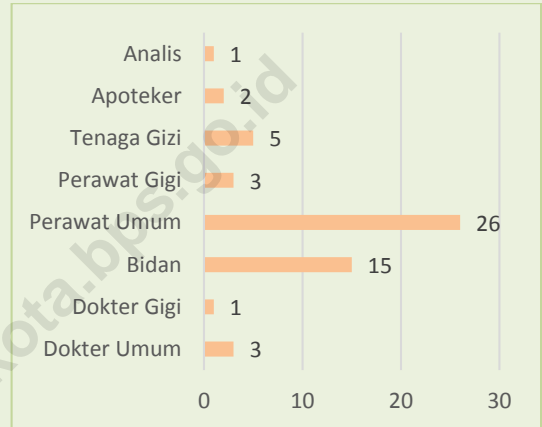
**Sarana Kesehatan Cukup Memadai**  
*Pada tahun 2015, terdapat 56 tenaga amedis yang tersebar  
Di 13 kelurahan di Kecamatan Abeli*

# 5

Seperti digariskan dalam GBHN, salah satu perwujudan usaha mencapai keadilan sosial adalah dengan mengusahakan kesempatan yang lebih luas bagi setiap warganya untuk mendapatkan derajat kesehatan yang sebaik-baiknya sesuai dengan kemampuan yang ada. Perbaikan pemeliharaan kesehatan rakyat dilaksanakan dalam rangka peningkatan kemampuan tenaga kerja bagi keperluan pembangunan, serta untuk meningkatkan terwujudnya kesejahteraan masyarakat.

Untuk mencapai sasaran pembangunan bidang kesehatan di Kecamatan Abeli, tetap digiatkan pelaksanaan pembangunan sarana dan prasarana pelayanan kesehatan. Adapun keberadaan sarana kesehatan yaitu 1 Poliklinik, 1 Puskesmas, 7 Puskesmas Pembantu, 1 Praktek Dokter dan 1 Praktek bidan.

Tenaga Kesehatan Menurut Jenisnya, 2015



Sumber: Kecamatan Abeli Dalam Angka 2016

Statistik Kesehatan Kecamatan Abeli

Uraian	Satuan	2015
<b>Jumlah Dokter</b>	orang	4
<b>Jumlah Bidan</b>	orang	15
<b>Jumlah Tenaga Kesehatan lainnya</b>	orang	37

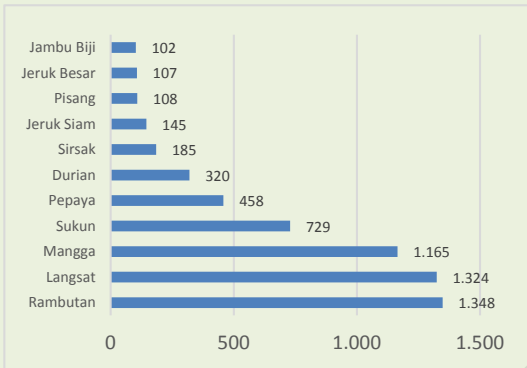
Sumber: Kecamatan Abeli Dalam Angka 2016



# PERTANIAN

**Penggunaan lahan pertanian terbanyak adalah untuk tegal/kebun**  
**Pada tahun 2015, terdapat 3.407 hektar lahan pertanian bukan sawah atau 68,7 persen dari seluruh penggunaan tanah di Kecamatan Abeli**

## Produksi Tanaman dan Buah-Buahan 2015



Sumber: Kecamatan Abeli Dalam Angka 2016

## Statistik Pertanian Kecamatan Abeli 2015

Jenis Tanaman	Luas Panen (ha)
Jagung	38
Kacang Tanah	-
Ubi Kayu	10
Ubi Jalar	4

Sumber: Kecamatan Abeli Dalam Angka 2016

Terdapat 7 jenis penggunaan tanah di Kecamatan Abeli pada tahun 2015 yaitu Tegal/kebun, ladang/huma, perkebunan, hutan rakyat, padang rumput, lahan pertanian bukan sawah lainnya dan lahan bukan pertanian.

Rincian penggunaan tanah tersebut yang terluas adalah lahan bukan pertanian yakni seluas 1.554 ha, dan Lahan Pertanian lainnya bukan sawah seluas ha, diperingkat kedua.

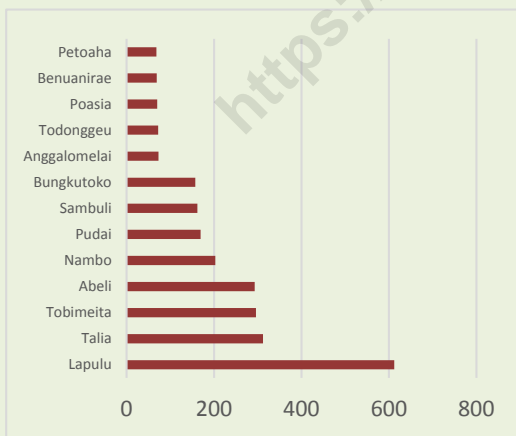
Terdapat banyak jenis tanaman buah-buahan yang diusahakan di daerah Abeli tahun 2015. Sebelas komoditi buah dengan produksi terbanyak diantaranya rambutan 1.348 kuintal, langsung 1.324 kuintal, mangga 1.165 kuintal, sukun 729 kuintal, pepaya buah 458 kuintal, durian 320 kuintal, sirsak 185 kuintal, jeruk siam 145 kuintal, pisang 108 kuintal, jeruk besar 107 kuintal dan jambu biji 104 kuintal.

Kebutuhan masyarakat akan penerangan, semakin meningkat seiring laju pertumbuhan penduduk yang semakin bertambah, keterbatasan sumber tenaga dan daya listrik di setiap daerah semakin besar, sehingga mengakibatkan tidak terpenuhinya kebutuhan listrik masyarakat. Di Kecamatan Abeli di tahun 2015, banyaknya pengguna listrik PLN sebanyak 2.616.

### Statistik Energi Kecamatan Abeli

Kelurahan	Listrik PLN
Benuanirae	69
Puday	169
Lapulu	612
Abeli	293
Anggalomelai	73
Tobimeita	296
Poasia	70
Talia	312
Petoaha	68
Nambo	203
Bungkutoko	157
Sambuli	162
Tondonggeu	72

Jumlah Pengguna Listrik PLN menurut Kelurahan, 2015



Sumber: Kecamatan Abeli Dalam Angka 2015

Sumber: Kecamatan Abeli Dalam Angka 2016

# INDUSTRI

## ***Terdapat Banyak Perusahaan Industri Besar/Sedang***

***Pada tahun 2015, tercatat ada 15 perusahaan industri besar/sedang di Kecamatan Abeli, atau 50 persen dari jumlah industri besar/sedang di Kota Kendari***

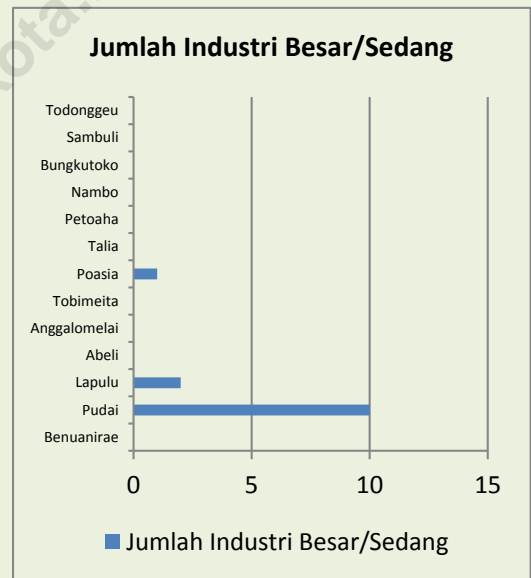
Sebagaimana yang diamanatkan oleh GBHN, pembangunan industri ditujukan untuk memperluas kesempatan kerja, meratakan kesempatan berusaha, meningkatkan ekspor dalam menunjang pembangunan daerah dengan memanfaatkan sumber alam dan energi serta sumber daya manusia. Sejalan dengan itu, maka dewasa ini pemerintah memberikan kesempatan seluas-luasnya kepada masyarakat untuk membuka berbagai kegiatan dalam bidang industri.

Dalam menyajikan data tentang industri dikelompokkan menurut banyaknya tenaga kerja yang bekerja pada industri tersebut, yaitu industri besar, industri sedang dan industri kecil.

### Statistik Industri Kecamatan Abeli 2015

Uraian	Satuan	Jumlah
Banyaknya Perusahaan	Unit	15

Sumber: Kecamatan Abeli Dalam Angka 2016





**Padatahun 2015, hanya terdapat 1 mini market, 11 Toko dan 228 Kios kelontong**

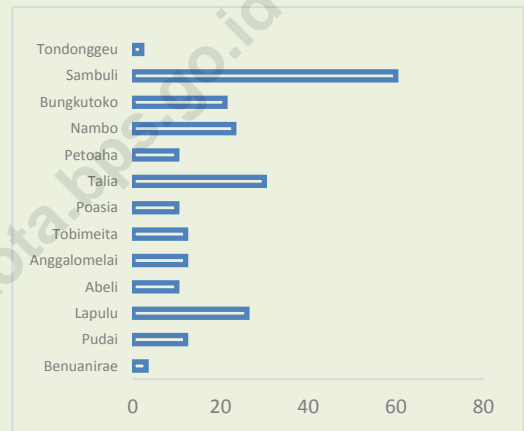
Tersedianya jasa akomodasi di suatu daerah sangat menunjang berbagai aktifitas sektor perdagangan, angkutan, kepariwisataan dan sektor ekonomi lainnya. Sarana akomodasi diperlukan guna menunjang terlaksananya pembangunan kepariwisataan, diketahui terdapat 3 jenis jasa akomodasi dan restoran yang ada di Kecamatan Abeli pada tahun 2015 yaitu penginapan/ hotel, kedai makanan (warung makan), dan restoran/ rumah makan.

Aktifitas jasa akomodasi Kecamatan Abeli tercatat bahwa kedai makanan paling banyak dijumpai di Kelurahan Lapulu sebanyak 5 usaha, sedangkan restoran hanya 2 unit terdapat di Kelurahan Lapulu dan kelurahan Sambuli.

### \*\*\*Tahukah Anda

Sejak tanggal 18 maret tahun 2003 dengan status kecamatan definitif, sampai dengan era tahun 2010 tidak memiliki sarana hotel. Pada tahun 2011 baru ada 1 hotel.

Banyaknya Kedai Makanan dan Restoran/Rumah Makan di Kecamatan Abeli, 2015



Sumber: Kecamatan Abeli Dalam Angka 2016

### Statistik Hotel dan Restoran Kecamatan Abeli

Uraian	Satuan	2015
Jumlah hotel	unit	1
Mini market	unit	11
Jumlah restoran	unit	2
Jumlah kios kelontong	unit	228

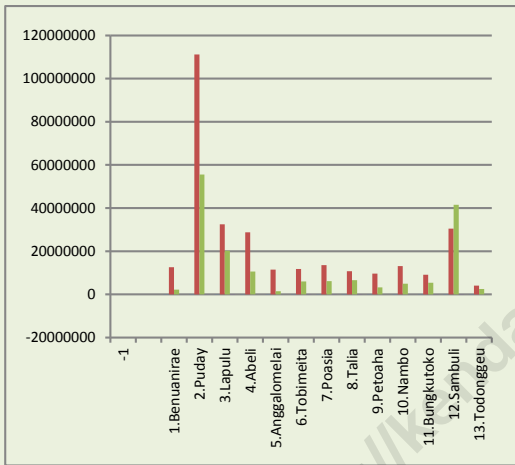
Sumber: Kecamatan Abeli Dalam Angka 2016

# KEUANGAN DAERAH

## Persentase Realisasi Pajak Relatif Kecil

Padatahun 2015, persentase realisasi pajak mencapai kurang dari 34 persen target pajak yaitu hanya sebesar 328.936.189 rupiah

### Target dan Realisasi Pembayaran Pajak menurut Kelurahan 2015



Sumber: Kecamatan Abeli Dalam Angka 2016

### Statistik Keuangan Kecamatan Abeli

Uraian	Satuan	2015
<b>Jumlah Wajib Pajak</b>	Orang	7.151
<b>Target</b>	rupiah	980.081.502
<b>Realisasi</b>	rupiah	328.936.189
<b>Persentase realisasi</b>	persen	34

Sumber: Kecamatan Abeli Dalam Angka 2016

Kelancaran Kegiatan pemerintahan dan pembangunan suatu daerah sangat bergantung pada ketersediaan sumber-sumber pendapatan daerah salah satunya melalui pajak.

Pembangunan akan berjalan lancar apabila didukung oleh tersedianya biaya yang memadai. Biaya tersebut biasa diperoleh melalui Pendapatan Asli Daerah (PAD) misalnya pungutan pajak, retribusi, bagian laba dari perusahaan daerah dan pendapatan asli daerah lainnya.

Realisasi penerimaan Pajak di Kecamatan Abeli selama Tahun 2015 sejumlah Rp. 328.936.189,- dari Target Rp. 980.081.502,- dengan wajib pajak sebanyak 7.151. berarti masih ada 66% yang masih menunggak. Realisasi pajak tertinggi terdapat di Kelurahan Pudai yaitu sebesar 70 persen, sedangkan realisasi terendah yaitu di Kelurahan Abeli yakni hanya sebesar 7 persen.

<https://indragiri.kab.go.id>

# LAMPIRAN TABEL



**Tabel 1.1**  
**Luas Wilayah Kecamatan Abeli Menurut Kelurahan,**  
**2015**

Kelurahan	Luas (Km <sup>2</sup> )	Persentase
(1)	(2)	(3)
1. Benua Nirae	5,94	12,64
2. Pudai	2,44	5,19
3. Lapulu	2,59	5,51
4. Abeli	2,14	4,56
5. Anggalomelai	3,36	7,15
6. Tobimeita	6,29	13,39
7. Poasia	1,99	4,24
8. Talia	1,60	3,41
9. Petoaha	3,34	7,11
10. Nambo	5,84	12,43
11. Bungkutoko	2,64	5,62
12. Sambuli	5,89	12,54
13. Tondonggeu	2,92	6,22
Jumlah	46,98	100,00

Sumber: Badan Pertanahan Nasional Kota Kendari

**Tabel 2.1**  
**Banyaknya Pos Keamanan Dan Personilnya**  
**Menurut Kelurahan**  
**2015**

Kelurahan	Pos Kamling	Linmas
( 1 )	( 2 )	( 3 )
1. Benuanirae	2	8
2. Pudai	2	6
3. Lapulu	1	10
4. Abeli	1	8
5. Anggalomelai	2	3
6. Tobimeita	3	10
7. Poasia	1	6
8. Talia	2	6
9. Petoaha	6	10
10. Nambo	8	8
11. Bungkutoko	2	8
12. Sambuli	1	6
13. Tondonggeu	1	4
Jumlah	32	93

Sumber: Kecamatan Abeli Dalam Angka 2016

**Tabel 3.1**  
**Penduduk Menurut Jenis Kelamin dan Rasio**  
**Jenis Kelamin Menurut Kelurahan**  
**2015**

Kelurahan	Laki-laki	Perempuan	Jumlah	Rasio
(1)	(2)	(3)	(4)	(5)
1. Benuanirae	953	972	1 925	98
2. Pudai	1 065	911	1 976	116
3. Lapulu	2 382	2 341	4 723	101
4. Abeli	1 146	1 058	2 204	108
5. Anggalomelai	962	959	1 921	100
6. Tobimeita	1 233	1 179	2 412	104
7. Poasia	971	883	1 854	110
8. Talia	932	892	1 824	104
9. Petoaha	977	949	1 926	103
10. Nambo	824	739	1 563	111
11. Bungkutoko	925	898	1 823	103
12. Sambuli	862	909	1 771	94
13. Tondonggeu	514	454	968	113
Jumlah	13 746	13 144	26 890	104

Sumber: Kecamatan Abeli Dalam Angka 2016

**Tabel 4.1**  
**Banyaknya Sekolah Negeri, Swasta, Guru dan Murid**  
**Menurut Tingkat Pendidikan di Kecamatan Abeli**  
**2015**

Tingkat Pendidikan	Unit	Guru	Murid
(1)	(2)	(3)	(4)
Raudhatul Athfal	1	6	27
TK	6	26	313
SD	20	242	3.759
MI	1	11	120
SMP	3	107	1.331
MTs	2	14	126
SLTA/SMK	2	64	581

Sumber: Kecamatan Abeli Dalam Angka 2016



**Tabel 5.1**  
**Banyaknya Tenaga Kesehatan menurut Jenis Kelamin**  
**2015**

Tenaga Medis	Laki-Laki	Wanita	Jumlah
( 1 )	( 2 )	( 3 )	( 4 )
1. Dokter Umum	1	2	3
2. Dokter Gigi	-	1	1
3. Bidan	-	15	15
4. Perawat Umum	3	23	26
5. Perawat Gigi	-	3	3
6. Tenaga Gizi	-	5	5
7. Apoteker	1	1	2
8. Analis	1	-	1
Jumlah	6	50	56

Sumber: Kecamatan Abeli Dalam Angka 2016

**Tabel 6.1**  
**Luas Penggunaan Tanah di Kecamatan Abeli**  
**2015**  
**(Ha)**

Penggunaan Tanah	Ha
(1)	(2)
1. Tanah Sawah	-
2. Tegall/Kebun	930
3. Ladang/Huma	500
4. Perkebunan	820
5. Hutan Rakyat	12
6. Padang Rumput	27
7. Hutan Negara	-
8. Lahan Pertanian Bukan Sawah sementara tidak diusahakan	-
9. Lahan Pertanian Bukan Sawah Lainnya	1.118
10. Lahan Bukan Pertanian	1.554
Jumlah	4.961

Sumber: Kecamatan Abeli Dalam Angka 2016

**Tabel 7.1**  
**Banyaknya Pelanggan Listrik PLN**  
**di Kecamatan Abeli Menurut Kelurahan**  
**2015**

Kelurahan (1)	Pelanggan PLN (2)
1. Benuanirae	69
2. Pudai	169
3. Lapulu	612
4. Abeli	293
5. Anggalomelai	73
6. Tobimeita	296
7. Poasia	70
8. Talia	312
9. Petoaha	68
10. Nambo	203
11. Bungkutoko	157
12. Sambuli	162
13. Tondonggeu	72
Jumlah	2.556

Sumber: Kecamatan Abeli Dalam Angka 2016

**Tabel 8.1**  
**Banyaknya Industri Besar/Sedang menurut Kelurahan**  
**di Kecamatan Abeli,**  
**2015**

Kelurahan (1)	Banyaknya Perusahaan (2)
1. Benuanirae	-
2. Pudai	13
3. Lapulu	1
4. Abeli	-
5. Anggalomelai	-
6. Tobimeita	-
7. Poasia	1
8. Talia	-
9. Petoaha	-
10. Nambo	-
11. Bungkutoko	-
12. Sambuli	-
13. Tondonggeu	-
Jumlah	15

Sumber: Kecamatan Abeli Dalam Angka 2016

**Tabel 10.1**  
**Jumlah Wajib Pajak, Target Pajak, Realisasi Pajak dan Persentase Target**  
**Pajak terhadap Realisasi Pajak**  
**Menurut Kelurahan di Kecamatan Abeli**  
**2015**

Kelurahan	Wajib Pajak	Target	Realisasi	Persentase
(1)	(2)	(3)	(4)	(5)
1. Benuanirae	526	30.151.306	11.478.144	38
2. Pudai	268	157.242.800	109.878.501	70
3. Lapulu	958	88.636.061	42.181.006	48
4. Abeli	651	234.823.841	16.399.033	7
5. Anggalomelai	505	25.908.903	10.587.387	41
6. Tobimeita	771	37.336.067	18.502.814	50
7. Poasia	325	18.786.523	6.404.159	34
8. Talia	419	21.217.847	7.735.067	36
9. Petoaha	588	54.542.409	30.485.303	56
10. Nambo	678	60.351.569	17.150.763	28
11. Bungkutoko	561	95.574.268	21.425.985	22
12. Sambuli	608	139.226.174	29.052.303	21
13. Tondonggeu	293	16.283.734	7.655.724	47
Jumlah	7.151	980.081.502	328.936.189	34

Sumber: Kecamatan Abeli Dalam Angka 2016



# DATA

MENCERDASKAN BANGSA



**BADAN PUSAT STATISTIK  
KOTA KENDARI**

*BPS-Statistics of Kendari Municipality*

Jl. Balai Kota II No. 97 Kendari, 93117

Telp. (0401) 3121776, 3111253 Fax. (0401) 3121776

Homepage : <http://kendarikota.bps.go.id> E-mail : [bps7471@bps.go.id](mailto:bps7471@bps.go.id)