

TAHUN

2021

Katalog: 1102001.7104030

KECAMATAN  
**BEO UTARA**  
DALAMANGKA




BADAN PUSAT STATISTIK  
KABUPATEN KEPULAUAN TALAUD

TAHUN

2021

KECAMATAN  
**BEO UTARA**  
DALAMANGKA



# **Kecamatan Beo Utara Dalam Angka**

## **Beo Utara Subdistrictin Figures**

### **2021**

ISSN: 2548-2645

No. Publikasi/*Publication Number*: 71040.2115

Katalog/*Catalog*: 1102001.7104041

Ukuran Buku/*Book Size*: 14,8 cm x 21 cm

Jumlah Halaman/*Number of Pages* : xx + 86 halaman /*pages*

Naskah/*Manuscript*:

Badan Pusat Statistik Kabupaten Kepulauan Talaud  
*BPS-Statistics of Kepulauan Talaud Regency*

Penyunting/*editing*:

Badan Pusat Statistik Kabupaten Kepulauan Talaud  
*BPS-Statistics of Kepulauan Talaud Regency*

Gambar Kover oleh/*Cover Designed by*:

Fungsi Integrasi Pengolahan dan Diseminasi Statistik  
*Integrated Data Processing and Statistical Dissemination Function*

Diterbitkan oleh/*Published by*:

© BPS Kabupaten Kepulauan Talaud/*BPS-Statistics of Kepulauan Talaud Regency*

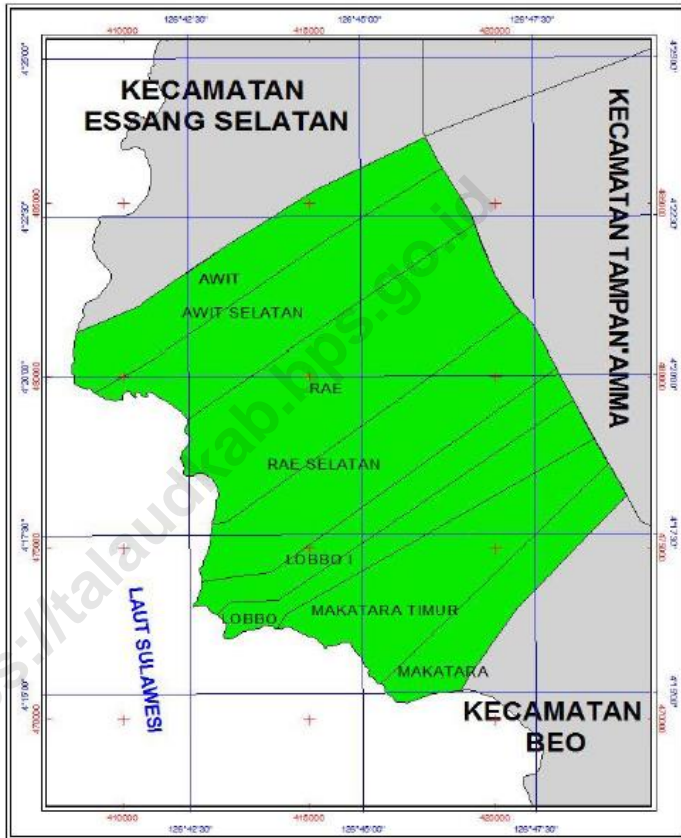
Dicetak oleh/*Printed by*:

CV Bahu Bahtera Indah

**Dilarang mengumumkan, mendistribusikan, mengomunikasikan, dan/atau menggandakan sebagian atau seluruh isi buku ini untuk tujuan komersial tanpa izin tertulis dari Badan Pusat Statistik**

*Prohibited to announce, distribute, communicate, and/or copy part or all of this book for commercial purpose without permission from BPS-Statistics Indonesia*

**PETA WILAYAH KECAMATAN BEO UTARA**  
*MAP OF BEO UTARA SUBDISTRICT*  
**Kecamatan Beo Utara**







## KATA PENGANTAR

Kecamatan Beo Utara Dalam Angka 2021 merupakan publikasi tahunan yang diterbitkan oleh BPS Kabupaten Kepulauan Talaud. Publikasi ini menyajikan dan memberikan gambaran tentang keadaan geografis, ciri-ciri dan keadaan sosial ekonomi penduduk, serta keadaan sosial perekonomian kecamatan.

Publikasi ini dapat terwujud berkat kerja sama dan bantuan dari berbagai pihak baik instansi pemerintah maupun swasta. Kepada semua pihak yang telah memberikan bantuan disampaikan penghargaan dan terima kasih yang sebesar-besarnya.

Walaupun publikasi ini telah disiapkan sebaik-baiknya, namun disadari masih ada kekurangan dan kesalahan yang terjadi. Untuk perbaikan publikasi ini, tanggapan dan saran yang bersifat konstruktif dari para pemakai sangat diharapkan.

Beo Utara, September 2021

Penyusun

Gilang Cahya Permadi, S.Tr.Stat



## **PREFACE**

*Beo Utara Subdistrict in Figures 2021 is an annual publication published by BPS Regency of Kepulauan Talaud. This publication presents and provides an overview of the geographical conditions, characteristics and socioeconomic conditions of the population and the socioeconomic conditions of the subdistrict.*

*This comprehensive publication has been made possible with the assistance and contribution from several governmental institutions and private organizations. To all parties who have been involved in the preparation of this publication, We would like to express our sincerest appreciation and gratitude.*

*Although this publication has been prepared as well as possible, but it is realized there are still shortcomings and errors that occur. To improve this publication, comments and constructive suggestions are always welcome.*

*Beo Utara, September 2021*

*Compiler*

*Gilang Cahya Permadi, S.Tr.Stat*

## DAFTAR ISI/CONTENTS

	halaman page
Peta Wilayah Kecamatan Beo Utara.....	iii
<i>Map Of Beo Utara Subdistrict</i> .....	iii
Kata Pengantar.....	v
<i>Preface</i> .....	vi
Daftar Isi/ <i>Contents</i> .....	vii
Daftar Tabel/ <i>List Of Tables</i> .....	ix
Daftar Gambar/ <i>List Of Figures</i> .....	xvii
Penjelasan Umum/ <i>Explanatory Notes</i> .....	xix
1 Keadaan Geografi/ <i>Geography Condition</i> .....	1
1.1 Keadaan Geografi/ <i>Geography Condition</i> .....	4
2 Pemerintahan/ <i>Government</i> .....	7
2.1 Wilayah Administratif/ <i>Administrative Area</i> .....	9
2.2 Sumber Daya Manusia/ <i>Human Resources</i> .....	10
3 Kependudukan Dan Ketenagakerjaan/ <i>Population And Employment</i> .....	15
3.1 Penduduk/ <i>Population</i> .....	17
3.2 Ketenagakerjaan/ <i>Employment</i> .....	19
4 Sosial Dan Kesejahteraan Rakyat/ <i>Social And Welfare</i> .....	21
4.1 Pendidikan/ <i>Education</i> .....	23
4.2 Kesehatan/ <i>Health</i> .....	27
4.3 Agama Dan Sosial Lainnya/ <i>Religion And Other Social Affairs</i> .....	29
5 Pertanian, Peternakan, dan perikanan/ <i>Agriculture, Livestock And Fishery</i> 31	
5.1 Hortikultura/ <i>Horticulture</i> .....	33
5.2 Perkebunan/ <i>Estate Crops</i> .....	35
5.3 Peternakan/ <i>Livestock</i> .....	37
5.4 Perikanan/ <i>Fishery</i> .....	39
6 Pariwisata/ <i>Tourism</i> .....	41
6.1 Pariwisata/ <i>Tourism</i> .....	43



7	Potensi Desa/ <i>Village Potential</i> .....	45
7.1	Potensi Desa/ <i>Village Potential</i> .....	47

<https://talaudkab.bps.go.id>

## DAFTAR TABEL/LIST OF TABLES

	halaman page
<b>1 Keadaan Geografi/Geography Condition</b>	
<b>1.1 Keadaan Geografi/Geography Condition</b>	
1.1.1 Luas Wilayah Menurut Desa/Kelurahan di Kecamatan Beo Utara, 2020/ <i>Total Area by Rural Village/Urban Village in Beo Utara Subdistrict, 2020</i>	4
1.1.2 Jarak Desa/Kelurahan ke Ibukota Kecamatan Beo Utara, 2020/ <i>The Distance of rural village/urban village to the Capital of Beo Utara Subdistrict, 2020</i>	5
<b>2 Pemerintahan/Government</b>	
<b>2.1 Wilayah Administratif/Administrative Area</b>	
2.1.1 Jumlah SLS Menurut Desa/Kelurahan di Kecamatan Beo Utara, 2020/ <i>Number Of SLS by Rural Village/Urban Village in Beo Utara Subdistrict, 2020</i>	9
<b>2.2 Sumber Daya Manusia/Human Resources</b>	
2.2.1 Komposisi personel kantor Camat di Kecamatan Beo Utara, 2020/ <i>Personel Compotition of Subdistrict Office in Beo Utara Subdistrict, 2020</i>	10
2.2.2 Nama Kepala Desa/Lurah dan Sekretaris Desa/Lurah di Kecamatan Beo Utara, 2020/ <i>Name of Rural/Urban villages chief and Rural/Urban Villages Secretary in Beo Utara Subdistrict, 2020</i>	11
2.2.3 Jumlah Pegawai Negeri Sipil Menurut Dinas/Instansi Pemerintah dan Jenis Kelamin Di Kecamatan Beo Utara, 2020/ <i>Number Of Civil Servants According to Agency Government and Gender In Beo Utara Subdistrict, 2020</i>	12
2.2.4 Jumlah Pegawai Negeri Sipil di Kantor Kecamatan Beo Utara Menurut Pendidikan Tertinggi yang ditamatkan, 2020/ <i>Number of Civil Servants at the Beo Utara Subdistrict Office According to the Education of the Supreme Being and Gender, 2020</i>	13

2.2.5	Jumlah Perangkat Desa/Kelurahan Menurut Jenis Kelamin di Kecamatan Beo Utara, 2020/ <i>Name of Rural/Urban villages Officials by Gender in Beo Utara Subdistrict, 2020</i>	14
<b>3</b>	<b>Kependudukan dan Ketenagakerjaan/<i>Population and Employment</i></b>	
<b>3.1</b>	<b>penduduk/<i>Population</i></b>	
3.1.1	Jumlah Penduduk, Persentase Dan Rasio Jenis Kelamin Menurut Desa/Kelurahan di Kecamatan Beo Utara, 2020/ <i>Population, Percentage And Sex Ratio By Rural/Urban Village In Beo Utara Subdistrict, 2020</i>	17
3.1.2	Jumlah Penduduk Menurut Kelompok Umur Dan Jenis Kelamin Di Kecamatan Beo Utara, 2020/ <i>Population by Age Group and Gender in Beo Utara Subdistrict, 2020</i>	18
<b>3.2</b>	<b>Ketenagakerjaan/<i>Employment</i></b>	
3.2.1	Jumlah Penduduk Bekerja Menurut Desa/Kelurahan dan Jenis Mata Pencarian di Kecamatan Beo Utara, 2020/ <i>Number of Working Population by Rural/Urban Village and Main Livelihood in Beo Utara Subdistrict, 2020</i>	19
<b>4</b>	<b>Sosial dan kesejahteraan rakyat/<i>Social and welfare</i></b>	
<b>4.1</b>	<b>Pendidikan/<i>Education</i></b>	
4.1.1	Jumlah Sekolah, Murid, Guru, Dan Rasio Murid-Guru Sekolah Dasar (SD) Menurut Desa/Kelurahan di Kecamatan Beo Utara, 2020/ <i>Number Of Schools, Students, Teachers, And Student-Teacher Ratio Of Primary Schools By Rural/Urban Villages In Beo Utara Subdistrict, 2020</i>	23
4.1.2	Jumlah Sekolah, Murid, Guru, Dan Rasio Murid-Guru Sekolah Menengah Pertama Menurut Desa/Kelurahan di Kecamatan Beo Utara, 2020/ <i>Number Of Schools, Students, Teachers, And Student-Teacher Ratio Of Junior High Schools By Rural/Uban Villages In Beo Utara Subdistrict, 2020</i>	24
4.1.3	Jumlah Sekolah, Murid, Guru, Dan Rasio Murid-Guru Sekolah Menengah Atas Menurut Desa/Kelurahan di Kecamatan Beo Utara, 2020/ <i>Number Of Schools, Students, Teachers, And Student-Teacher Ratio Of Senior High Schools By Rural/Urban Villages In Beo Utara Subdistrict, 2020</i>	25

4.1.4	Jumlah Sekolah, Murid, Guru, Dan Rasio Murid-Guru Sekolah Menengah Kejuruan Menurut Desa/Kelurahan di Kecamatan Beo Utara, 2020/ <i>Number Of Schools, Students, Teachers, And School-Teacher Ratio Of Vocational High Schools By Rural/Urban Village In Beo Utara Subdistrict, 2020</i>	26
<b>4.2</b>	<b>Kesehatan/Health</b>	
4.2.1	Jumlah Fasilitas Kesehatan Menurut Desa/Kelurahan di Kecamatan Beo Utara, 2020/ <i>Number Of Health Facilities By Rural/Urban Village inBeo Utara Subdistrict, 2020</i>	27
4.2.2	Jumlah Tenaga Kesehatan Menurut Desa/Kelurahan di Kecamatan Beo Utara, 2020/ <i>Number Of Health Personnel By Rural/Urban Village In Beo Utara Subdistrict, 2020</i>	28
<b>4.3</b>	<b>Agama dan Sosial Lainnya/Religion and Other Social Affairs</b>	
4.3.1	Jumlah Penduduk Menurut Desa/Kelurahan dan Agama Yang Dianut Di Kecamatan Beo Utara, 2020/ <i>Number of Population By Rural/Urban Village and Religion In Beo Utara Subdistrict, 2020</i>	29
4.3.2	Jumlah Tempat Peribadatan Menurut Desa/Kelurahan di Kecamatan Beo Utara, 2020/ <i>Number Of Worship Facilities By Rural/Urban Village In Beo Utara Subdistrict, 2020</i>	30
<b>5</b>	<b>Pertanian, Peternakan, danPerikanan/Agriculture,Livestock and Fishery</b>	
<b>5.1</b>	<b>Hortikultura/Horticulture</b>	
5.1.1	Luas Panen dan Produksi Tanaman Sayuran dan Buah-buahan Semusim Menurut Jenis Tanaman di Kecamatan Beo Utara, 2020/ <i>Harvested Area and Production of Seasonal Vegetables and Fruits by Kind of Plant in Beo Utara Subdistrict, 2020</i>	33
5.1.2	Luas Panen dan Poduksi Tanaman Biofarmaka Menurut Jenis Tanaman di Kecamatan Beo Utara, 2020/ <i>Harvested Area and Production of Medical Plants by Kind of Plant in Beo Utara Subdistrict, 2020</i>	34

<b>5.2</b>	<b>Perkebunan/<i>Estate crops</i></b>	
5.2.1	Jumlah Pohon Tanaman Perkebunan Menurut Desa/Kelurahan dan Jenis Tanaman di Kecamatan Beo Utara, 2020/ <i>Number of Tree Estate Crops by Rural/Urban Village and Kind of Crop In Beo Utara Subdistrict, 2020</i>	35
5.2.2	Produksi Tanaman Perkebunan Menurut Desa/Kelurahan dan Jenis Tanaman di Kecamatan Beo Utara (ton), 2020/ <i>Production of Estate Crops by Rural/Urban Village and Kind of Crop In Beo Utara Subdistrict(ton),2020</i>	36
<b>5.3</b>	<b>Peternakan/<i>Livestock</i></b>	
5.3.1	Populasi Ternak Menurut Desa/Kelurahan dan Jenis Ternak Di Kecamatan Beo Utara, 2020/ <i>Livestock Population by Rural/Urban Village and Kind of Livestock In Beo Utara Subdistrict, 2020</i>	37
5.3.2	Populasi Unggas Menurut Desa/Kelurahan dan Jenis Ternak Di Kecamatan Beo Utara, 2020/ <i>Poultry Population by Rural/Urban Village and Kind of Poultry In Beo Utara Subdistrict, 2020</i>	38
<b>5.4</b>	<b>Perikanan/<i>Fishery</i></b>	
5.4.1	Jumlah Rumah Tangga Perikanan Tangkap Menurut Desa/Kelurahan dan Subsektor di Kecamatan Beo Utara, 2020/ <i>Number of Fish Capture Households by Rural/Urban Village and Subsector In Beo Utara Subdistrict,2020</i>	39
5.4.2	Produksi Perikanan Tangkap Menurut Desa/Kelurahan dan Subsektor di Kecamatan Beo Utara, 2020/ <i>Production of Fish Capture by Rural/Urban Village and Subsector In Beo Utara Subdistrict,2020</i>	40
<b>6</b>	<b>Pariwisata/<i>Tourism</i></b>	
<b>6.1</b>	<b>Pariwisata/<i>Tourism</i></b>	
6.1.1	Jumlah Restoran, Rumah Makan, Warung Makan dan Lainnya Menurut Desa/Kelurahan di Kecamatan Beo Utara, 2020/ <i>Number of Restaurants, Food Stalls and Others by Rural/Urban Village in Beo Utara Subdistrict, 2020</i>	43
6.1.2	Lokasi Objek Wisata di Kecamatan Beo Utara, 2020/ <i>Location of Tourism Objects in Kepulauan Talaud Regency, 2020</i>	44

<b>7</b>	<b>Potensi Desa/Village Potential</b>	
<b>7.1</b>	<b>Potensi Desa/Village Potential</b>	
7.1.1	Banyaknya Keluarga Menurut Desa/Kelurahan dan Jenis Pengguna Listrik di Kecamatan Beo Utara, 2020/ <i>Number of Families by Rural/Urban Village and Type of Electricity User in Beo Utara Subdistrict, 2020</i>	47
7.1.2	Banyaknya Desa/Kelurahan Menurut Keberadaan Penerangan Jalan Utama Desa/Kelurahan di Kecamatan Beo Utara, 2018, 2019 dan 2020/ <i>Number of Rural/Urban Village by The Existence of Main Street Lighting Rural/Urban Village in Beo Utara Subdistrict, 2018, 2019 and 2020</i>	48
7.1.3	Banyaknya Desa/Kelurahan Menurut Jenis Bahan Bakar untuk Memasak yang Digunakan oleh Sebagian Besar Keluarga di Kecamatan Beo Utara, 2018, 2019 dan 2020/ <i>Number of Rural/Urban Village by Type of Cooking Fuel Used by Most Families in Beo Utara Subdistrict, 2018, 2019 and 2020</i>	49
7.1.4	Banyaknya Desa/Kelurahan Menurut Sumber Air Minum Sebagian Besar Keluarga di Kecamatan Beo Utara, 2018, 2019 dan 2020/ <i>Number of Rural/Urban Village by Source of Drinking Water for Most Families in Beo Utara Subdistrict, 2018, 2019 and 2020</i>	50
7.1.5	Banyaknya Desa/Kelurahan Menurut Penggunaan Fasilitas Tempat Buang Air Besar Sebagian Besar Keluarga di Kecamatan Beo Utara, 2018, 2019 dan 2020/ <i>Number of Rural/Urban Village by Use of Toilet Facilities for Most Families in Beo Utara Subdistrict, 2018, 2019 and 2020</i>	51
7.1.6	Banyaknya Sekolah Dasar (SD) Menurut Desa/Kelurahan di Kecamatan Beo Utara, 2020/ <i>Number of Elementary School by Rural/Urban Village in Beo Utara Subdistrict, 2020</i>	52
7.1.7	Banyaknya Madrasah Ibtidaiyah (MI) Menurut Desa/Kelurahan di Kecamatan Beo Utara, 2020/ <i>Number of Madrasah Ibtidaiyah (MI) by Rural/Urban Village in Beo Utara Subdistrict, 2020</i>	53
7.1.8	Banyaknya Sekolah Menengah Pertama (SMP) Menurut Desa/Kelurahan di Kecamatan Beo Utara, 2020/ <i>Number of Junior High School by Rural/Urban Village in Beo Utara Subdistrict, 2020</i>	54

7.1.9	Banyaknya Madrasah Tsanawiyah (MTs) Menurut Desa/Kelurahan di Kecamatan Beo Utara, 2020/ <i>Number of Madrasah Tsanawiyah (MTs) by Rural/Urban Village in Beo Utara Subdistrict, 2020</i>	55
7.1.10	Banyaknya Sekolah Menengah Atas (SMA) Menurut Desa/Kelurahan di Kecamatan Beo Utara, 2020/ <i>Number of Senior High School by Rural/Urban Village in Beo Utara Subdistrict, 2020</i>	56
7.1.11	Banyaknya Madrasah Aliyah (MA) Menurut Desa/Kelurahan di Kecamatan Beo Utara, 2020/ <i>Number of Madrasah Aliyah (MA) by Rural/Urban Village in Beo Utara Subdistrict, 2020</i>	57
7.1.12	Banyaknya Sekolah Menengah Kejuruan (SMK) Menurut Desa/Kelurahan di Kecamatan Beo Utara, 2020/ <i>Number of Vocational High School by Rural/Urban Village in Beo Utara Subdistrict, 2020</i>	58
7.1.13	Banyaknya Akademi/Perguruan Tinggi Menurut Desa/Kelurahan di Kecamatan Beo Utara, 2020/ <i>Number of Academy/College by Rural/Urban Village in Beo Utara Subdistrict, 2020</i>	59
7.1.14	Kemudahan Untuk Mencapai Sarana Pendidikan Terdekat Bagi Desa/Kelurahan yang Tidak Ada Sarana Pendidikan Menurut Desa/Kelurahan dan Jenjang Pendidikan di Kecamatan Beo Utara, 2020/ <i>Ease to Reach the Nearest Educational Facilities for Rural/Urban Village Where There is No Educational Facilities by Rural/Urban Village and Educational Level in Beo Utara Subdistrict, 2020</i>	60
7.1.15	Banyaknya Sarana Kesehatan Menurut Desa/Kelurahan dan Jenis Sarana Kesehatan di Kecamatan Beo Utara, 2020/ <i>Number of Health Facilities by Rural/Urban Village and Kind of Health Facilities in Beo Utara Subdistrict, 2020</i>	62
7.1.16	Kemudahan Mencapai Sarana Kesehatan Terdekat Bagi Desa/Kelurahan yang Tidak ada Sarana Kesehatan Menurut Desa/Kelurahan dan Jenis Sarana Kesehatan di Kecamatan Beo Utara, 2020/ <i>Ease to Reach the Nearest Health Facilities for Rural/Urban Village Where There is No by Rural/Urban Village and Kind of Health Facilities in Beo Utara Subdistrict, 2020</i>	64

7.1.17	Banyaknya Warga Penderita Gizi Buruk Menurut Desa/Kelurahan di Kecamatan Beo Utara, 2018 dan 2019/ <i>Number of People Sufferers of Malnutrition by Rural/Urban Village in Beo Utara Subdistrict, 2018 and 2019</i>	66
7.1.18	Banyaknya Kejadian Bencana Alam Menurut Desa/Kelurahan dan Jenis Bencana Alam di Kecamatan Beo Utara, 2019/ <i>Number of Natural Disaster by Rural/Urban Village and Kind of Natural Disaster in Beo Utara Subdistrict, 2019</i>	67
7.1.19	Banyaknya Korban Jiwa Akibat Bencana Alam Menurut Desa/Kelurahan dan Jenis Bencana Alam di Kecamatan Beo Utara, 2019/ <i>Number of Fatalities Due to Natural Disaster by Rural/Urban Village and Kind of Natural Disaster in Beo Utara Subdistrict, 2019</i>	70
7.1.20	Keberadaan Fasilitas/Upaya Antisipasi/Mitigasi Bencana Alam Menurut Desa/Kelurahan di Kecamatan Beo Utara, 2020/ <i>The Existence of Facilities/Efforts of Anticipate/Mitigate Natural Disaster by Rural/Urban Village in Beo Utara Subdistrict, 2020</i>	73
7.1.21	Banyaknya Sarana dan Prasarana Ekonomi Menurut Desa/Kelurahan di Kecamatan Beo Utara, 2020/ <i>Number of Economic Facilities and Infrastructure by Rural/Urban Vilage in Beo Utara Subdistrict, 2020</i>	75
7.1.22	Banyaknya Sarana Lembaga Keuangan yang Beroperasi Menurut Desa/Kelurahan di Kecamatan Beo Utara, 2020/ <i>Number of Financial Facilities that Operate by Rural/Urban Village in Beo Utara Subdistrict, 2020</i>	78
7.1.23	Banyaknya Koperasi yang Masih Aktif Menurut Desa/Kelurahan di Kecamatan Beo Utara, 2020/ <i>Number of Cooperative are Still Active by Rural/Urban Vilage in Beo Utara Subdistrict, 2020</i>	79
7.1.24	Banyaknya Embung Desa Menurut Desa/Kelurahan di Kecamatan Beo Utara, 2019 dan 2020/ <i>Number of Village Reservoirs by Rural/Urban Village in Beo Utara Subdistrict, 2019 and 2020</i>	80



- 7.1.25 Jumlah Menara dan Operator Layanan Komunikasi Telepon Seluler Serta Kondisi Sinyal Telepon Seluler Menurut Desa/Kelurahan di Kecamatan Beo Utara, 2020/*Number of Tower and Cellular Telephone Communication Service Operator and The Condition of Cell Phone Signal by Rural/Urban Village in Beo Utara Subdistrict, 2020* 81
- 7.1.26 Banyaknya Desa/Kelurahan yang Memiliki Kelompok Kegiatan Olahraga Menurut Jenis Olahraga dan Ketersediaan Fasilitas/Lapangan Olahraga di Kecamatan Beo Utara, 2020/*Number of Rural/Urban Village Have Sport Activity Group by Kind of Sport and existence Facilities/Field in Beo Utara Subdistrict, 2020* 82
- 7.1.27 Sarana Transportasi Antar Desa/Kelurahan Menurut Desa/Kelurahan di Kecamatan Beo Utara, 2020/*Transportation Facilities between Rural/Urban Village by Rural/Urban Village in Beo Utara Subdistrict, 2020* 83
- 7.1.28 Kondisi Jalan Darat Antar Desa/Kelurahan Menurut Desa/Kelurahan di Kecamatan Beo Utara, 2020/*Road Condition between Rural/Urban Village by Rural/Urban Village in Beo Utara Subdistrict, 2020* 84
- 7.1.29 Keberadaan Kantor Pos/Pos Pembantu/Rumah Pos dan Perusahaan/Agen Jasa Ekspedisi Swasta Menurut Desa/Kelurahan di Kecamatan Beo Utara, 2020/*The Existence of Pos Office/Subsidiary of Pos Office/Pos House and Company/Service Agent Expedition by Rural/Urban Village in Beo Utara Subdistrict, 2020* 85

## DAFTAR GAMBAR/*LIST OF FIGURES*

halaman  
*page*

- |   |  |   |
|---|--|---|
| 1 | Persentase Luas Wilayah Menurut Desa/Kelurahan di Kecamatan Beo Utara, 2020/ <i>Percentage of Total Area by Rural Village/Urban Village In Beo Utara Subdistrict, 2020</i> | 3 |
|---|--|---|

<https://talaudkab.bps.go.id>

<https://talaudkab.bps.go.id>

## PENJELASAN UMUM/EXPLANATORY NOTES

Tanda-tanda, satuan-satuan, dan lain-lainnya yang digunakan dalam publikasi ini adalah sebagai berikut:

*Symbols, measurement units, and acronyms which are used in this publication, are as follows:*

### 1. TANDA-TANDA/SYMBOLS

Data tidak tersedia/ <i>Data not available</i>	:	...
Tidak ada atau nol / <i>Null or zero</i>	:	—
Data dapat diabaikan/ <i>Data negligible</i>	:	0
Tanda decimal/ <i>Decimal point</i>	:	,
Data tidak dapat ditampilkan/ <i>Not applicable</i>	:	NA
Angka perkiraan/ <i>Estimated figures</i>	:	e
Angka sementara/ <i>Preliminary figures</i>	:	x
Angka sangat sementara/ <i>Very preliminary figures</i>	:	xx
Angka diperbaiki/ <i>Revised figures</i>	:	r

### 2. SATUAN/UNITS

barel/ <i>barrel</i>	:	158,99 liter/ <i>litres</i> = 1/6,2898 m <sup>3</sup>
hektar (ha)/ <i>hectare (ha)</i>	:	10 000 m <sup>2</sup>
kilometer (km)/ <i>kilometres (km)</i>	:	1 000 meter/ <i>meters</i> (m)
knot/ <i>knot</i>	:	1,8523 km/jam (km/hour)
kuintal/ <i>quintal</i>	:	100 kg
KWh	:	1 000 Watt <i>hour</i>
MWh	:	1 000 KWh
liter (untuk beras)/ <i>litre (for rice)</i>	:	0,80 kg
ons/ <i>ounce</i>	:	28,31 gram/ <i>grams</i>
ton	:	1 000 kg

Satuan lain: buah, dus, butir, helai/lembar, kaleng, batang, pulsa, ton kilometer (ton-km), jam, menit, persen (%).

*Other units: unit, pack, pieces, sheet, tin, pulse, ton-kilometres(ton-km), hour, minute, percent (%).*

Perbedaan angka di belakang koma disebabkan oleh pembulatan angka.

*The difference in decimal numbers is caused by rounding.*



# 01

## Keadaan Geografi *Geography Condition*

### Keadaan Geografi Beo Utara *Geographic Condition in Beo Utara*

Desa Terluas  
*Largest Village*

**Lobbo I**  
**16,65 km<sup>2</sup>**

**88,97 km<sup>2</sup>**

**Luas Wilayah Beo Utara**



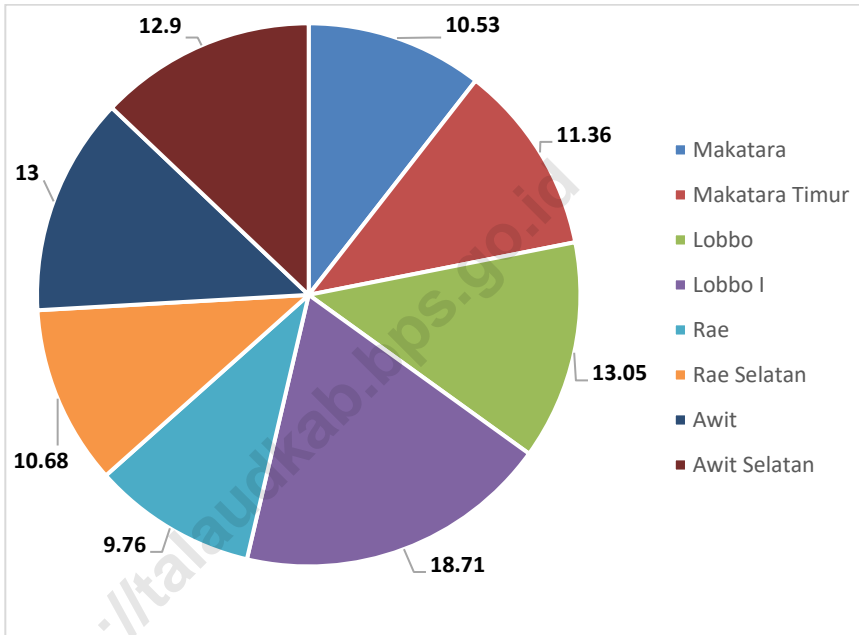
**8**

**Jumlah DESA di Beo Utara**  
*Number of Village in Beo Utara*

Desa Terkecil  
*Smallest Village*  
**Makatara**  
**9,37 km<sup>2</sup>**



**Gambar 1** Persentase Luas Wilayah Menurut Desa/Kelurahan di Kecamatan Beo Utara, 2020  
**Picture** Percentage of Total Area by Rural Village/Urban Village In Beo Utara Subdistrict, 2020





## 1.1 KEADAAN GEOGRAFI/GEOGRAPHY CONDITION

**Tabel 1.1.1 Luas Wilayah Menurut Desa/Kelurahan di Kecamatan Beo Utara, 2020**  
**Total Area by Rural Village/Urban Village in Beo Utara Subdistrict, 2020**

<b>Desa/Kelurahan</b>	<b>Rural/urban villages</b>	<b>Luas (km<sup>2</sup>) Total Area (square.km)</b>	<b>Persentase terhadap luas Kecamatan Percentage to subdistrict's Area</b>
(1)	(2)	(3)	(3)
1.	Makatara	9,37	10,53
2.	Makatara Timur	10,11	11,36
3.	Lobbo	11,61	13,05
4.	Lobbo I	16,65	18,71
5.	Rae	8,68	9,76
6.	Rae Selatan	9,5	10,68
7.	Awit	11,57	13,00
8.	Awit Selatan	11,48	12,90
<b>Kecamatan Beo Utara</b>		<b>88,97</b>	<b>100,00</b>

Sumber/Source: Kantor Kecamatan Beo Utara

**Tabel 1.1.2 Jarak Desa/Kelurahan ke Ibukota Kecamatan Beo Utara, 2020**  
**Table** *The Distance of rural village/urban village to the Capital of Beo Utara Subdistrict, 2020*

<i>Desa/Kelurahan Rural/urban villages</i>	<i>Jarak ke ibukota kecamatan/ Distance to capital of subdistrict</i>
(1)	(2)
1. Makatara	7
2. Makatara Timur	7
3. Lobbo	1
4. Lobbo I	1
5. Rae	3
6. Rae Selatan	3
7. Awit	8
8. Awit Selatan	8

Sumber/Source: Desa/Kelurahan Kecamatan Beo Utara



# 02

# Pemerintahan Government

# 8

**Jumlah DESA di Beo Utara**  
*Number of Village in Beo Utara*

**Jumlah SLS di Beo Utara**  
*Number of SLS in Beo Utara*

# 24

Tidak mengalami perubahan dibandingkan tahun 2019



**Jumlah Perangkat Desa  
di Kecamatan Beo Utara**  
*Number of Village Officer in Beo Utara*

# 80

**Jumlah Pegawai  
Kantor Kecamatan**  
*Number of Civil Servant in Subdistrict Office*

# 12



## 2.1 WILAYAH ADMINISTRATIF/*ADMINISTRATIVE AREA*

**Tabel 2.1.1 Jumlah SLS Menurut Desa/Kelurahan di Kecamatan Beo Utara, 2020**  
*Number Of SLS by Rural Village/Urban Villagein Beo Utara Subdistrict, 2020*

<i>Desa/KelurahanRural/urban villages</i>	<i>SLS</i>
(1)	(2)
1. Makatara	3
2. Makatara Timur	3
3. Lobbo	3
4. Lobbo I	3
5. Rae	3
6. Rae Selatan	3
7. Awit	3
8. Awit Selatan	3
<b>Jumlah / Total</b>	<b>24</b>

Sumber/*Source* :Desa/Kelurahan Kecamatan Beo Utara

## 2.2 SUMBER DAYA MANUSIA/*HUMAN RESOURCES*

**Tabel 2.2.1 Komposisi personel kantor Camat di Kecamatan Beo Utara, 2020**  
**Table** *Personel Compositon of Subdistrict Office in Beo Utara Subdistrict, 2020*

<i>Nama/Name</i>	<i>Pangkat/Golongan Rank/Class</i>	<i>Jabatan/Position</i>
(1)	(2)	(3)
Marlin atang, SIP	Pembina/Iva	Camat
Jun bulawan, spi., MM	Penata/IIIc	Sekcam
Rita, SH	Penata Tkt I/III d	Kasie Trantib
Sosana buida, SE	Penata/IIIc	Kasie Pemberdayaan & Perekonomian
Agni lestari suruh, SE	Penata Tkt I/III d	Kasie Pelayanan Informasi & Pengaduan
Seppy o. Maarisit, S.Pd	Penata Tkt I/III d	Kasubbag Umum & Kepegawaian
Fersi s. Buambiton, A.ma.Pd	Penata Muda Tkt I/III b	Staf
Royani atibi	Pengatur Tkt I/IId	Staf
Marsion suruh	Pengatur Tkt I/IId	Staf
Hasna khanivia luthfiani	Pengatur/IIc	Staf
Meldin tuwone	Pengatur Muda Tkt I/II b	Staf
Sapdius sasue	Pengatur Tkt I/IId	Staf

Sumber :Kantor Kecamatan  
 Source :Subdistrict Office

**Tabel 2.2.2 Nama Kepala Desa/Lurah dan Sekretaris Desa/Lurah di Kecamatan Beo Utara, 2020**  
***Name of Rural/Urban villages chief and Rural/Urban VillagesSecretary in Beo Utara Subdistrict, 2020***

<b>Desa/Kelurahan Rural/Urban villages</b>	<b>Nama Kepala Desa/Lurah Name of Rural/Urban villages chief</b>	<b>Nama Sekretaris Desa/LurahName of Rural/Urban villages Secretary</b>
(1)	(2)	(3)
1. Makatara	EIN STEIN SAHDA, S.KOM	-
2. Makatara Timur	MERYATIE. PAPIA, SE	-
3. Lobbo	ABNER KARAKI	TOMY PULU
4. Lobbo I	NOVRI MAILANTANG	FELIX V.V.N SENDIANG, SIP
5. Rae	REMPRIT MANONGGA	SAPDIUS SASUE
6. Rae Selatan	MEDDY MANONGGA, S,KOM	NORBEN AMODI
7. Awit	TOHMAN PAONE	YERMIAS SASUMBALA
8. Awit Selatan	ARCHILAU MAARISI	MANCE SUUDA

Sumber : Desa/Kelurahan Kecamatan Beo Utara

Source : Rural/Urban villages in Beo Utara Subdistrict



**Tabel 2.2.3 Jumlah Pegawai Negeri Sipil Menurut Dinas/Instansi Pemerintah dan Jenis Kelamin Di Kecamatan Beo Utara, 2020**  
**Number Of Civil Servants According to Agency Government and Gender In Beo Utara Subdistrict, 2020**

Dinas/Instansi Agency Governmentt	Jenis Kelamin/Gender		Jumlah Total
	Laki-Laki Male	Perempuan Female	
(1)	(2)	(3)	(4)
1. Kantor Kecamatan	4	8	12
2. Puskesmas Beo Utara	2	11	13
3. UPTD Pendidikan Kec.Beo Utara	-	-	-
4. UPTD Pertanian Kec.Beo Utara	4	1	5
5. Polsek Beo Utara	-	-	-
6. PLKB Kec.Beo Utara	-	1	1
Jumlah/Total	10	21	31

Sumber : Dinas/UPTD di Kecamatan Beo Utara

Source : Agency/UPTD in Beo Utara Subdistrict

**Tabel 2.2.4 Jumlah Pegawai Negeri Sipil di Kantor Kecamatan Beo Utara Menurut Pendidikan Tertinggi yang ditamatkan, 2020**  
**Table Number of Civil Servants at the Beo Utara Subdistrict Office According to the Education of the Supreme Being and Gender, 2020**

Pendidikan Terakhir <i>Educational Attainment</i>	Jenis Kelamin/Gender		
	Laki-Laki <i>Male</i>	Perempuan <i>Female</i>	Jumlah <i>Total</i>
(1)	(2)	(3)	(4)
Sampai dengan SD <i>Up to Primary School</i>	-	-	-
SLTP/Sederajat <i>General/Vocational Junior High School</i>	-	-	-
SMA/Sederajat <i>General/Vocational Senior High School</i>	3	1	4
Diploma I,II <i>Diploma I,II</i>	-	-	-
Diploma III/Sarjana Muda <i>Diploma III/Bachelor</i>	1	1	2
Tingkat Sarjana/Doktor/Ph.d <i>University Graduates</i>	-	6	6
<b>Jumlah/Total</b>	<b>4</b>	<b>8</b>	<b>12</b>

Sumber : Kantor Kecamatan

Source : Subdistrict Office

**Tabel 2.2.5 Jumlah Perangkat Desa/Kelurahan Menurut Jenis Kelamin di Kecamatan Beo Utara, 2020**  
***Name of Rural/Urban villages Officials by Gender in Beo Utara Subdistrict, 2020***

	<b>Desa/Kelurahan</b> <i>Rural/Urban villages</i>	<b>Laki-Laki</b> <i>Male</i>	<b>Perempuan</b> <i>Female</i>	<b>Jumlah</b> <b>Total</b>
	(1)	(2)	(3)	(4)
1.	Makatara	4	5	9
2.	Makatara Timur	2	4	6
3.	Lobbo	...	...	10
4.	Lobbo I	...	...	10
5.	Rae	...	...	10
6.	Rae Selatan	...	...	10
7.	Awit	...	...	10
8.	Awit Selatan	14	1	15
<b>Jumlah/Total</b>		...	...	80

*Sumber/Source: Desa / Kelurahan Kecamatan Melongue*

# 03

## Kependudukan dan Ketenagakerjaan *Population and Employment*

### Kependudukan Beo Utara *Population in Beo Utara*

**4353**

**Jumlah Penduduk Beo Utara**  
*Population in Beo Utara*

**108,2**

**Rasio Penduduk Beo Utara**  
*Sex Ratio in Beo Utara*

**2262**

**Jumlah Penduduk Laki-laki**

**2091**

**Jumlah Penduduk Perempuan**

### Ketenagakerjaan Beo Utara *Employment in Beo Utara*

**1067**

**Jumlah Penduduk yang bekerja  
sebagai Petani**

*\*Pekerjaan mayoritas  
penduduk di Beo Utara*





### 3.1 PENDUDUK/*POPULATION*

**Tabel 3.1.1** Jumlah Penduduk, Persentase Dan Rasio Jenis Kelamin Menurut Desa/Kelurahan di Kecamatan Beo Utara, 2020  
*Population, Percentage And Sex Ratio By Rural/Urban Village In Beo Utara Subdistrict, 2020*

<i>Desa/Kelurahan Rural/Urban Village</i>	<i>Jumlah Penduduk / Population</i>	<i>Persentase / Percentage</i>	<i>Rasio Jenis Kelamin Sex Ratio</i>
(1)	(2)	(3)	(4)
1, Makatara	695	15,97	105,6
2. Makatara Timur	572	13,14	111,1
3. Lobbo	580	13,32	112,5
4. Lobbo I	556	12,77	116,3
5. Rae	380	8,73	114,7
6. Rae Selatan	346	7,95	106
7. Awit	639	14,68	99,7
8. Awit Selatan	585	13,44	103,8
<b>Kecamatan Beo Utara</b>	<b>4353</b>	<b>100</b>	<b>108,2</b>

Sumber : Data Sensus Penduduk 2020

Source : Data Sensus Penduduk 2020

**Tabel 3.1.2 Jumlah Penduduk Menurut Kelompok Umur Dan Jenis Kelamin Di Kecamatan Beo Utara, 2020**  
**Population by Age Group and Gender in Beo Utara Subdistrict, 2020**

Kelompok Umur <i>Age Group</i>	Jenis Kelamin/ <i>Gender</i>		
	Laki-laki <i>Male</i>	Perempuan <i>Female</i>	Jumlah <i>Total</i>
(1)	(2)	(3)	(4)
0 – 14	533	495	1028
15 – 64	1549	1403	2952
65+	180	193	373
Jumlah / <i>Total</i>	2262	2091	4353

Sumber : Data Sensus Penduduk 2020

Source : Data Sensus Penduduk 2020

### 3.2 KETENAGAKERJAAN/*EMPLOYMENT*

**Tabel 3.2.1** Jumlah Penduduk Bekerja Menurut Desa/Kelurahan dan Jenis Mata Pencaharian di Kecamatan Beo Utara, 2020  
**Table** *Number of Working Population by Rural/Urban Village and Main Livelihood in Beo Utara Subdistrict, 2020*

<b>Desa/Kelurahan Rural/Urban Village</b>	<b>Petani Farmer</b>	<b>Pedagang Trader</b>	<b>PNS Civil Servant</b>	<b>Swasta Private</b>	<b>Lainnya Others</b>
(1)	(2)	(3)	(4)	(5)	(5)
1. Makatara	167	6	27	-	-
2. Makatara Timur	124	7	29	-	-
3. Lobbo	148	12	23	-	-
4. Lobbo I	142	9	26	-	-
5. Rae	115	10	14	-	-
6. Rae Selatan	99	10	12	-	-
7. Awit	137	11	11	-	-
8. Awit Selatan	135	9	10	-	-
<b>Kecamatan Beo Utara</b>	<b>1067</b>	<b>74</b>	<b>152</b>	<b>-</b>	<b>-</b>

Sumber : Desa/Kelurahan di Kecamatan Beo Utara

Source : *Rural/Urban Villages in Beo Utara Subdistrict*





# 04

## Sosial dan Kesejahteraan Rakyat *Social and Welfare*

Pendidikan di Beo Utara  
*Education in Beo Utara*



6

**Rasio Murid-Guru SMA**  
*Ratio Student-teacher Senior High School*



7,49

**Rasio Murid-Guru SD**  
*Ratio Student-Teacher Elementary School*

15,91



**Rasio Murid-Guru SMP**  
*Ratio Student-teacher Junior High School*





#### 4.1 PENDIDIKAN/*EDUCATION*

**Tabel 4.1.1** Jumlah Sekolah, Murid, Guru, Dan Rasio Murid-Guru Sekolah Dasar (SD) Menurut Desa/Kelurahan di Kecamatan Beo Utara, 2020  
*Number Of Schools, Students, Teachers, And Student-Teacher Ratio Of Primary Schools By Rural/Urban Villages In Beo Utara Subdistrict, 2020*

<i>Desa/Kelurahan Rural/Urban Village</i>	<i>Sekolah Schools</i>	<i>Murid Students</i>	<i>Guru Teachers</i>	<i>Rasio Murid- Guru/Student- Teacher Ratio</i>
(1)	(2)	(3)	(4)	(5)
1. Makatara	2	54	12	4,5
2. Makatara Timur	1	52	7	7,43
3. Lobbo	1	43	6	7,17
4. Lobbo I	1	64	8	8
5. Rae	1	46	6	7,67
6. Rae Selatan	-	-	-	-
7. Awit	1	56	5	11,2
8. Awit Selatan	1	52	5	10,4
<b>Kecamatan Beo Utara</b>	<b>8</b>	<b>367</b>	<b>49</b>	<b>7,49</b>

Sumber/*Source* : UPTD Dinas Pendidikan Kecamatan Beo Utara

**Tabel 4.1.2 Jumlah Sekolah, Murid, Guru, Dan Rasio Murid-Guru Sekolah Menengah Pertama Menurut Desa/Kelurahan di Kecamatan Beo Utara, 2020**  
***Number Of Schools, Students, Teachers, And Student-Teacher Ratio Of Junior High Schools By Rural/Urban Villages In Beo Utara Subdistrict, 2020***

<b>Desa/Kelurahan Rural/Urban Village</b>	<b>Sekolah Schools</b>	<b>Murid Students</b>	<b>Guru Teachers</b>	<b>Rasio Murid- Guru/Student- Teacher Ratio</b>
(1)	(2)	(3)	(4)	(5)
1. Makatara	-	-	-	-
2. Makatara Timur	-	-	-	-
3. Lobbo	-	-	-	-
4. Lobbo I	1	175	11	15,91
5. Rae	-	-	-	-
6. Rae Selatan	-	-	-	-
7. Awit	-	-	-	-
8. Awit Selatan	-	-	-	-
<b>Kecamatan Beo Utara</b>	<b>1</b>	<b>175</b>	<b>11</b>	<b>15,91</b>

Sumber/Source : UPTD Dinas Pendidikan Kecamatan Beo Utara

**Tabel 4.1.3** Jumlah Sekolah, Murid, Guru, Dan Rasio Murid-Guru Sekolah Menengah Atas Menurut Desa/Kelurahan di Kecamatan Beo Utara, 2020  
**Number Of Schools, Students, Teachers, And Student-Teacher Ratio Of Senior High Schools By Rural/Urban Villages In Beo Utara Subdistrict, 2020**

<b>Desa/Kelurahan Rural/Urban Village</b>	<b>Sekolah Schools</b>	<b>Murid Students</b>	<b>Guru Teachers</b>	<b>Rasio Murid- Guru/Student- Teacher Ratio</b>
(1)	(2)	(3)	(4)	(5)
1. Makatara	-	-	-	-
2. Makatara Timur	-	-	-	-
3. Lobbo	1	102	17	6
4. Lobbo I	-	-	-	-
5. Rae	-	-	-	-
6. Rae Selatan	-	-	-	-
7. Awit	-	-	-	-
8. Awit Selatan	-	-	-	-
<b>Kecamatan Beo Utara</b>	<b>1</b>	<b>102</b>	<b>17</b>	<b>6</b>

Sumber/Source : Sekolah SMA se-Kecamatan Beo Utara

**Tabel 4.1.4 Jumlah Sekolah, Murid, Guru, Dan Rasio Murid-Guru Sekolah Menengah Kejuruan Menurut Desa/Kelurahan di Kecamatan Beo Utara, 2020**  
***Number Of Schools, Students, Teachers, And School-Teacher Ratio Of Vocational High Schools By Rural/Urban Village In Beo Utara Subdistrict, 2020***

<b>Desa/Kelurahan Rural/Urban Village</b>	<b>Sekolah Schools</b>	<b>Murid Students</b>	<b>Guru Teachers</b>	<b>Rasio Murid- Guru/Student- Teacher Ratio</b>
(1)	(2)	(3)	(4)	(5)
1. Makatara	-	-	-	-
2. Makatara Timur	-	-	-	-
3. Lobbo	-	-	-	-
4. Lobbo I	-	-	-	-
5. Rae	-	-	-	-
6. Rae Selatan	-	-	-	-
7. Awit	-	-	-	-
8. Awit Selatan	-	-	-	-
<b>Kecamatan Beo Utara</b>	<b>-</b>	<b>-</b>	<b>-</b>	<b>-</b>

Sumber/Source : Sekolah SMK se-Kecamatan Beo Utara

## 4.2 KESEHATAN/HEALTH

**Tabel 4.2.1** Jumlah Fasilitas Kesehatan Menurut Desa/Kelurahan di Kecamatan Beo Utara, 2020  
*Number Of Health Facilities By Rural/Urban Village in Beo Utara Subdistrict, 2020*

<b>Desa/Kelurahan Rural/Urban Village</b>	<b>Rumah Sakit Hospital</b>	<b>Puskesmas Public Health Center</b>	<b>Puskesmas PembantuSubsidiary of Public Health Center</b>	<b>Posyandu Maternal &amp; Child Health Center</b>	<b>Apotek Pharmacy</b>
(1)	(2)	(3)	(4)	(5)	(6)
1. Makatara	-	-	-	1	-
2. Makatara Timur	-	-	-	1	-
3. Lobbo	-	1	-	1	-
4. Lobbo I	-	-	-	1	-
5. Rae	-	-	1	1	-
6. Rae Selatan	-	-	-	1	-
7. Awit	-	-	-	1	-
8. Awit Selatan	-	-	-	1	-
Kecamatan Beo Utara	-	1	1	8	-

Sumber/Source : Puskesmas Kecamatan Beo Utara



**Tabel 4.2.2 Jumlah Tenaga Kesehatan Menurut Desa/Kelurahan di Kecamatan Beo Utara, 2020**  
**Number Of Health Personnel By Rural/Urban Village In Beo Utara Subdistrict, 2020**

Desa/Kelurahan <i>Rural/Urban Village</i>	Tenaga Kesehatan/Health Personnel				
	Dokter <i>Doctor</i>	Perawat <i>Nurse</i>	Bidan <i>Midwife</i>	Farmasi <i>Pharmaceutical</i>	Ahli Gizi <i>Nutritionist</i>
(1)	(2)	(3)	(4)	(5)	(6)
1. Makatara	-	2	1	-	-
2. Makatara Timur	-	-	-	-	-
3. Lobbo	-	2	-	-	-
4. Lobbo I	-	2	-	-	-
5. Rae	-	1	-	-	-
6. Rae Selatan	-	1	-	-	-
7. Awit	-	.1	-	-	-
8. Awit Selatan	-	...	-	-	-
Kecamatan Beo Utara	-	9	1	-	-

Sumber/Source : Puskesmas Kecamatan Beo Utara

### 4.3 AGAMA DAN SOSIAL LAINNYA/*RELIGION AND OTHER SOCIAL AFFAIRS*

**Tabel 4.3.1** Jumlah Penduduk Menurut Desa/Kelurahan dan Agama Yang Dianut Di Kecamatan Beo Utara, 2020  
*Number of Population By Rural/Urban Village and Religion In Beo Utara Subdistrict, 2020*

<b>Desa/Kelurahan</b> <i>Rural/Urban Village</i>	<b>Islam</b> <i>Islam</i>	<b>Protestan</b> <i>Christian</i>	<b>Katolik</b> <i>Catholic</i>	<b>Hindu</b> <i>Hindu</i>	<b>Budha</b> <i>Buddha</i>	<b>Lainnya</b> <i>Other</i>
(1)	(2)	(3)	(4)	(5)	(6)	(7)
1. Makatara	5,44	9,53	-	-	-	-
2. Makatara Timur	0,20	11,26	-	-	-	-
3. Lobbo	-	14,80	0,17	-	-	-
4. Lobbo I	-	13,09	-	-	-	-
5. Rae	-	9,44	-	-	-	-
6. Rae Selatan	-	7,80	-	-	-	-
7. Awit	-	14,08	-	-	-	-
8. Awit Selatan	-	14,19	-	-	-	-
Kecamatan Beo Utara	5,64	94,19	0,17	-	-	-

Sumber : Desa/Kelurahan di Kecamatan Beo Utara

Source : *Rural/Urban Villages in Beo Utara Subdistrict*

**Tabel 4.3.2 Jumlah Tempat Peribadatan Menurut Desa/Kelurahan di Kecamatan Beo Utara, 2020**  
**Number Of Worship Facilities By Rural/Urban Village In Beo Utara Subdistrict, 2020**

Desa/Kelurahan Rural/Urban Village	Masjid Mosque	Mushola Mushola	Gereja Protestan Protestant Church	Gereja Katholik Catholic Church	Pura Temple	Vihara Vihara
(1)	(2)	(3)	(4)	(5)	(6)	(7)
1. Makatara	1	-	2	-	-	-
2. Makatara Timur	-	-	2	-	-	-
3. Lobbo	-	-	4	-	-	-
4. Lobbo I	-	-	3	-	-	-
5. Rae	-	-	1	-	-	-
6. Rae Selatan	-	-	3	-	-	-
7. Awit	-	-	-	-	-	-
8. Awit Selatan	-	-	2	-	-	-
Kecamatan Beo Utara	1	-	17	-	-	-

Sumber : Desa/Kelurahan di Kecamatan Beo Utara  
 Source : Rural/Urban Villages in Beo Utara Subdistrict

# 05

## Pertanian *Agriculture*

### Pertanian Beo Utara *Agriculture Condition in Beo Utara*

**170 kw**  
**Produksi Tomat**  
*Production of Tomato*

**9 ha**  
**Luas Panen Tomat**  
*Harvested Area of Tomato*

**189 kw**  
**Produksi Cabe Rawit**  
*Production of Cayenne Pepper*

**18 ha**  
**Luas Panen Cabe Rawit**  
*Harvested Area of Cayenne Pepper*



Sumber: Dinas Pertanian Kabupaten Kepulauan Talaud  
Source: Agricultural Service of Kepulauan Talaud Regency



## 5.1 HORTIKULTURA/*HORTICULTURE*

**Tabel 5.1.1** Luas Panen dan Produksi Tanaman Sayuran dan Buah-buahan Semusim Menurut Jenis Tanaman di Kecamatan Beo Utara, 2020  
*Harvested Area and Production of Seasonal Vegetables and Fruits by Kind of Plant in Beo Utara Subdistrict, 2020*

Jenis Tanaman <i>Kind of Plants</i>	Luas Panen (Hektar) <i>Harvested Area (Hectare)</i>	Produksi (Kuintal) <i>Production (Kwintal)</i>
(1)	(2)	(4)
1. Bawang Merah/ <i>Shallot</i>	5	148,2
2. Bawang Daun/ <i>Spring Onion</i>	-	-
3. Kacang Panjang/ <i>Long Beans</i>	-	-
4. Cabai Besar/ <i>Big Chili</i>	-	-
5. Cabai Rawit/ <i>Cayenne Pepper</i>	18	189
6. Terong/ <i>Eggplant</i>	-	-
7. Ketimun/ <i>Cucumber</i>	-	-
8. Kangkung/ <i>Kangkung</i>	3	16
9. Bayam/ <i>Spinach</i>	2	70
10. Semangka/ <i>Watermelon</i>	-	-
11. Tomat/ <i>Tomato</i>	9	170
Jumlah	37	593,2

Sumber/*Source* : Dinas Pertanian dan Ketahanan Pangan Kabupaten Kepulauan Talaud

**Tabel 5.1.2 Luas Panen dan Poduksi Tanaman Biofarmaka Menurut Jenis Tanaman di Kecamatan Beo Utara, 2020**  
**Table** *Harvested Area and Production of Medical Plants by Kind of Plant in Beo Utara Subdistrict, 2020*

Jenis Tanaman <i>Kind of Plants</i>	Luas Panen (m <sup>2</sup> ) <i>Harvested Area (m<sup>2</sup>)</i>	Produksi (Kg) <i>Production (Kg)</i>
(1)	(2)	(4)
1. Jahe/ <i>Ginger</i>	10	8
2. Lengkuas/ <i>Galanga</i>	10	15
3. Kunyit/ <i>Turmeric</i>	10	8
Jumlah	30	31

Sumber/*Source* : Dinas Pertanian dan Ketahanan Pangan Kabupaten Kepulauan Talaud

## 5.2 PERKEBUNAN/*ESTATE CROPS*

**Tabel 5.2.1 Jumlah Pohon Tanaman Perkebunan Menurut Desa/Kelurahan dan Jenis Tanaman di Kecamatan Beo Utara, 2020**  
*Number of Tree Estate Crops by Rural/Urban Village and Kind of Crop In Beo Utara Subdistrict, 2020*

<b>Desa/Kelurahan <i>Rural/Urban Village</i></b>	<b>Kelapa <i>Coconut</i></b>	<b>Cengkeh <i>Clove</i></b>	<b>Pala <i>Nutmeg</i></b>
(1)	(2)	(3)	(5)
1. Makatara	-	-	-
2. Makatara Timur	-	-	-
3. Lobbo	-	-	-
4. Lobbo I	-	-	-
5. Rae	-	-	-
6. Rae Selatan	-	-	-
7. Awit	-	-	-
8. Awit Selatan	-	-	-
Jumlah	-	-	-

Sumber/*Source*: UPTD Pertanian Kecamatan Beo Utara



**Tabel 5.2.2** **Produksi Tanaman Perkebunan Menurut Desa/Kelurahan dan Jenis Tanaman di Kecamatan Beo Utara (ton), 2020**  
**Table** **Production of Estate Crops by Rural/Urban Village and Kind of Crop In Beo Utara Subdistrict(ton),2020**

<b>Desa/Kelurahan Rural/Urban Village</b>	<b>Kelapa Coconut</b>	<b>Cengkeh Clove</b>	<b>Pala Nutmeg</b>
(1)	(2)	(3)	(5)
1. Makatara	-	-	-
2. Makatara Timur	20	7	5
3. Lobbo	-	-	-
4. Lobbo I	-	-	-
5. Rae	-	-	-
6. Rae Selatan	-	-	-
7. Awit	-	-	-
8. Awit Selatan	-	-	-
<b>Jumlah</b>	<b>20</b>	<b>7</b>	<b>5</b>

Sumber/Source: UPTD Pertanian Kecamatan Beo Utara

### 5.3 PETERNAKAN/LIVESTOCK

**Tabel 5.3.1** Populasi Ternak Menurut Desa/Kelurahan dan Jenis Ternak Di Kecamatan Beo Utara, 2020  
*Livestock Population by Rural/Urban Village and Kind of Livestock In Beo Utara Subdistrict, 2020*

<b>Desa/Kelurahan Rural/Urban Village</b>	<b>Sapi Cow</b>	<b>Kambing Goat</b>	<b>Babi Pig</b>	<b>Anjing Dog</b>
(1)	(2)	(3)	(4)	(5)
1. Makatara	-	-	-	-
2. Makatara Timur	2	-	20	50
3. Lobbo	-	-	-	-
4. Lobbo I	-	-	-	-
5. Rae	-	-	-	-
6. Rae Selatan	-	-	-	-
7. Awit	-	-	-	-
8. Awit Selatan	-	-	-	-
Jumlah	2	-	20	50

Sumber/Source: UPTD Pertanian Kecamatan Beo Utara

**Tabel 5.3.2 Populasi Unggas Menurut Desa/Kelurahan dan Jenis Ternak Di Kecamatan Beo Utara, 2020**  
***Poultry Population by Rural/Urban Village and Kind of Poultry In Beo Utara Subdistrict, 2020***

<b>Desa/Kelurahan</b> <i>Rural/Urban Village</i>	<b>Itik Manila</b> <i>Manila Duck</i>	<b>Itik Jawa</b> <i>Javanese Duck</i>	<b>Ayam Pedaging</b> <i>Broiler</i>	<b>Ayam Petelur</b> <i>Laying Chicken</i>	<b>Ayam Kampung</b> <i>Kampung Chicken</i>
(1)	(2)	(3)	(4)	(5)	(6)
1. Makatara	-	-	-	-	-
2. Makatara Timur	-	-	-	-	150
3. Lobbo	-	-	-	-	-
4. Lobbo I	-	-	-	-	-
5. Rae	-	-	-	-	-
6. Rae Selatan	-	-	-	-	-
7. Awit	-	-	-	-	-
8. Awit Selatan	-	-	-	-	-
<b>Jumlah</b>	-	-	-	-	150

Sumber/Source: UPTD Pertanian Kecamatan Beo Utara

## 5.4 PERIKANAN/*FISHERY*

**Tabel 5.4.1 Jumlah Rumah Tangga Perikanan Tangkap Menurut Desa/Kelurahan dan Subsektor di Kecamatan Beo Utara, 2020**  
***Number of Fish Capture Households by Rural/Urban Village and Subsector In Beo Utara Subdistrict,2020***

Desa/Kelurahan <i>Rural/Urban Village</i>	Perikanan Laut <i>Marine Fisheries</i>	Perairan Umum <i>Inland Water</i>	Jumlah <i>Total</i>
(1)	(3)	(5)	(7)
1. Makatara	14	-	14
2. Makatara Timur	17	-	17
3. Lobbo	19	-	19
4. Lobbo I	15	-	15
5. Rae	16	-	16
6. Rae Selatan	19	-	19
7. Awit	17	-	17
8. Awit Selatan	19	-	19
Kecamatan Beo Utara	136	-	136

Sumber/*Source*: UPTD Pertanian Kecamatan Beo Utara

**Tabel 5.4.2** **Produksi Perikanan Tangkap Menurut Desa/Kelurahan dan Subsektor di Kecamatan Beo Utara, 2020**  
***Production of Fish Capture by Rural/Urban Village and Subsector In Beo Utara Subdistrict,2020***

Desa/Kelurahan <i>Rural/Urban Village</i>	Perikanan Laut <i>Marine Fisheries</i>	Perairan Umum <i>Inland Water</i>	Jumlah <i>Total</i>
(1)	(3)	(5)	(7)
1. Makatara	-	-	-
2. Makatara Timur	-	-	-
3. Lobbo	-	-	-
4. Lobbo I	-	-	-
5. Rae	-	-	-
6. Rae Selatan	-	-	-
7. Awit	-	-	-
8. Awit Selatan	-	-	-
Kecamatan Beo Utara	-	-	-

Sumber/Source: UPTD Pertanian Kecamatan Beo Utara

## Pariwisata Beo Utara

Tourism in Beo Utara

### Tempat Wisata di Beo Utara

Nusa Tovor

Nusa Dolem

2020

9

Jumlah Warung Makan

Number of Food Stalls





## 6.1 PARIWISATA/TOURISM

**Tabel 6.1.1 Jumlah Restoran, Rumah Makan, Warung Makan dan Lainnya Menurut Desa/Kelurahan di Kecamatan Beo Utara, 2020**  
*Number of Restaurants, Food Stalls and Others by Rural/Urban Village in Beo Utara Subdistrict, 2020*

<b>Desa/Kelurahan Rural/Urban Village</b>	<b>Restoran Restaurant</b>	<b>Rumah Makan Restaurant</b>	<b>Warung Makan Food Stalls</b>	<b>Lainnya Others</b>
(1)	(2)	(3)	(4)	(5)
1. Makatara	-	-	2	-
2. Makatara Timur	-	-	2	-
3. Lobbo	-	-	2	-
4. Lobbo I	-	-	-	-
5. Rae	-	-	-	-
6. Rae Selatan	-	-	-	-
7. Awit	-	-	-	-
8. Awit Selatan	-	-	3	-
<i>Jumlah / Total</i>	-	-	9	-

Sumber/Source: Desa/Kelurahan diKecamatan Beo Utara



**Tabel 6.1.2 Lokasi Objek Wisata di Kecamatan Beo Utara, 2020****Table Location of Tourism Objects in Kepulauan Talaud Regency, 2020**

<b>Desa/Kelurahan Rural/Urban Village</b>	<b>Obyek / Object</b>
(1)	(2)
1. Makatara	
2. Makatara Timur	
3. Lobbo	Nusa Dolem Nusa Tovor
4. Lobbo I	
5. Rae	
6. Rae Selatan	
7. Awit	

Sumber/Source: Desa/Kelurahan diKecamatan Beo Utara

# 07

## Potensi Desa

*Village Potensial*

8

**Jumlah SD**

*Number of Elementary School*

1

**Jumlah SMP**

*Number of Junior High School*

1

**Jumlah SMA**

*Number of Senior High School*

1

**Jumlah Fasilitas Kesehatan (Puskesmas)**

*Number of Health facilities (Puskesmas)*

\* Ada 8 keluarga bukan pengguna listrik

1227

**Jumlah Keluarga Pengguna Listrik**

*Number of families electricity user*





## 7.1 POTENSI DESA/VILLAGE POTENTIAL

**Tabel 7.1.1** Banyaknya Keluarga Menurut Desa/Kelurahan dan Jenis Pengguna Listrik di Kecamatan Beo Utara, 2020  
**Table** *Number of Families by Rural/Urban Village and Type of Electricity User in Beo Utara Subdistrict, 2020*

Desa/Kelurahan <i>Rural/Urban Village</i>	Pengguna Listrik/ <i>Electricity User</i>			Bukan Pengguna Listrik
	PLN	Non-PLN	Jumlah	
(1)	(2)	(3)	(4)	(5)
1. Makatara	182	-	182	-
2. Makatara Timur	149	-	149	-
3. Lobbo	168	-	168	-
4. Lobbo I	183	-	183	4
5. Rae	115	-	115	1
6. Rae Selatan	92	-	92	-
7. Awit	175	-	175	1
8. Awit Selatan	163	-	163	-
<b>Kecamatan Beo Utara</b>	<b>1227</b>	-	<b>1227</b>	<b>6</b>

Sumber/Source : BPS, Pendataan Potensi Desa 2020/BPS-Statistics Indonesia, Village Potential Data Collecting 2020

**Tabel 7.1.2 Banyaknya Desa/Kelurahan Menurut Keberadaan Penerangan Jalan Utama Desa/Kelurahan di Kecamatan Beo Utara, 2018, 2019 dan 2020**  
***Number of Rural/Urban Village by The Existence of Main Street Lighting Rural/Urban Village in Beo Utara Subdistrict, 2018, 2019 and 2020***

Penerangan Jalan Utama	2018	2019	2020
(1)	(2)	(3)	(4)
<b>Sumber Penerangan Jalan Utama</b>			
Listrik Pemerintah	1	2	2
Listrik Non-Pemerintah	-	-	-
Non Listrik	-	-	-

Sumber/Source : BPS, Pendataan Potensi Desa 2018, 2019, dan 2020/BPS-Statistics Indonesia, Village Potential Data Collecting 2018, 2019, and 2020

**Tabel 7.1.3 Banyaknya Desa/Kelurahan Menurut Jenis Bahan Bakar untuk Memasak yang Digunakan oleh Sebagian Besar Keluarga di Kecamatan Beo Utara, 2018, 2019 dan 2020**  
***Number of Rural/Urban Village by Type of Cooking Fuel Used by Most Families in Beo Utara Subdistrict, 2018, 2019 and 2020***

Jenis Bahan Bakar	2018	2019	2020
(1)	(2)	(3)	(4)
Gas Kota	-	-	-
LPG 3 Kg	-	-	-
LPG lebih dari 3 Kg	-	-	-
Minyak Tanah	2	4	8
Kayu Bakar	6	4	8
Lainnya	-	-	-

Sumber/Source : BPS, Pendataan Potensi Desa 2018, 2019, dan 2020/BPS-Statistics Indonesia, Village Potential Data Collecting 2018, 2019, and 2020

**Tabel 7.1.4 Banyaknya Desa/Kelurahan Menurut Sumber Air Minum Sebagian Besar Keluarga di Kecamatan Beo Utara, 2018, 2019 dan 2020**  
***Number of Rural/Urban Village by Source of Drinking Water for Most Families in Beo Utara Subdistrict, 2018, 2019 and 2020***

Sumber Air Minum	2018	2019	2020
(1)	(2)	(3)	(4)
Air Kemasan Bermerk	-	-	-
Air Isi Ulang	-	-	2
Ledeng Dengan Meteran	-	-	-
Ledeng Tanpa Meteran	-	-	-
Sumur Bor atau Pompa	1	2	1
Sumur	7	6	5
Mata Air	-	-	-
Sungai/Danau/Kolam/Waduk/Situ/ Embung/Bendungan	-	-	-
Air Hujan	-	-	-
Lainnya	-	-	-

Sumber/Source : BPS, Pendataan Potensi Desa 2018, 2019, dan 2020/BPS-Statistics Indonesia, Village Potential Data Collecting 2018, 2019, and 2020

**Tabel 7.1.5 Banyaknya Desa/Kelurahan Menurut Penggunaan Fasilitas Tempat Buang Air Besar Sebagian Besar Keluarga di Kecamatan Beo Utara, 2018, 2019 dan 2020**  
***Number of Rural/Urban Village by Use of Toilet Facilities for Most Families in Beo Utara Subdistrict, 2018, 2019 and 2020***

Fasilitas Tempat Buang Air Besar	2018	2019	2020
(1)	(2)	(3)	(4)
<b>Jamban</b>	8	8	8
Sendiri	4	6	6
Bersama	-	-	2
Umum	4	2	-
<b>Bukan Jamban</b>	-	-	-

Sumber/Source : BPS, Pendataan Potensi Desa 2018, 2019, dan 2020/BPS-Statistics Indonesia, Village Potential Data Collecting 2018, 2019, and 2020



**Tabel 7.1.6 Banyaknya Sekolah Dasar (SD) Menurut Desa/Kelurahan di Kecamatan Beo Utara, 2020**  
**Number of Elementary School by Rural/Urban Village in Beo Utara Subdistrict, 2020**

Desa/Kelurahan	Negeri	Swasta	Jumlah
(1)	(2)	(3)	(4)
1. Makatara	2	-	2
2. Makatara Timur	-	1	1
3. Lobbo	-	1	1
4. Lobbo I	1	-	1
5. Rae	-	1	1
6. Rae Selatan	-	-	-
7. Awit	1	-	1
8. Awit Selatan	-	1	1
<b>Kecamatan Beo Utara</b>	<b>4</b>	<b>4</b>	<b>8</b>

Sumber/Source : BPS, Pendataan Potensi Desa 2020/BPS-Statistics Indonesia, Village Potential Data Collecting 2020

**Tabel 7.1.7 Banyaknya Madrasah Ibtidaiyah (MI) Menurut Desa/Kelurahan di Kecamatan Beo Utara, 2020**  
**Table** *Number of Madrasah Ibtidaiyah (MI) by Rural/Urban Village in Beo Utara Subdistrict, 2020*

Desa/Kelurahan	Negeri	Swasta	Jumlah
(1)	(2)	(3)	(4)
1. Makatara	-	-	-
2. Makatara Timur	-	-	-
3. Lobbo	-	-	-
4. Lobbo I	-	-	-
5. Rae	-	-	-
6. Rae Selatan	-	-	-
7. Awit	-	-	-
8. Awit Selatan	-	-	-
<b>Kecamatan Beo Utara</b>	-	-	-

Sumber/Source : BPS, Pendataan Potensi Desa 2020/BPS-Statistics Indonesia, Village Potential Data Collecting 2020

**Tabel 7.1.8 Banyaknya Sekolah Menengah Pertama (SMP) Menurut Desa/Kelurahan di Kecamatan Beo Utara, 2020**  
**Number of Junior High School by Rural/Urban Village in Beo Utara Subdistrict, 2020**

Desa/Kelurahan	Negeri	Swasta	Jumlah
(1)	(2)	(3)	(4)
1. Makatara	-	-	-
2. Makatara Timur	-	-	-
3. Lobbo	-	-	-
4. Lobbo I	1	-	1
5. Rae	-	-	-
6. Rae Selatan	-	-	-
7. Awit	-	-	-
8. Awit Selatan	-	-	-
<b>Kecamatan Beo Utara</b>	<b>1</b>	<b>-</b>	<b>1</b>

Sumber/Source : BPS, Pendataan Potensi Desa 2020/BPS-Statistics Indonesia, Village Potential Data Collecting 2020

**Tabel 7.1.9 Banyaknya Madrasah Tsanawiyah (MTs) Menurut Desa/Kelurahan di Kecamatan Beo Utara, 2020**  
**Table** *Number of Madrasah Tsanawiyah (MTs) by Rural/Urban Village in Beo Utara Subdistrict, 2020*

Desa/Kelurahan	Negeri	Swasta	Jumlah
(1)	(2)	(3)	(4)
1. Makatara	-	-	-
2. Makatara Timur	-	-	-
3. Lobbo	-	-	-
4. Lobbo I	-	-	-
5. Rae	-	-	-
6. Rae Selatan	-	-	-
7. Awit	-	-	-
8. Awit Selatan	-	-	-
<b>Kecamatan Beo Utara</b>	-	-	-

Sumber/Source : BPS, Pendataan Potensi Desa 2020/BPS-Statistics Indonesia, Village Potential Data Collecting 2020

**Tabel 7.1.10 Banyaknya Sekolah Menengah Atas (SMA) Menurut Desa/Kelurahan di Kecamatan Beo Utara, 2020**  
**Number of Senior High School by Rural/Urban Village in Beo Utara Subdistrict, 2020**

Desa/Kelurahan	Negeri	Swasta	Jumlah
(1)	(2)	(3)	(4)
1. Makatara	-	-	-
2. Makatara Timur	-	-	-
3. Lobbo	1	-	1
4. Lobbo I	-	-	-
5. Rae	-	-	-
6. Rae Selatan	-	-	-
7. Awit	-	-	-
8. Awit Selatan	-	-	-
<b>Kecamatan Beo Utara</b>	<b>1</b>	<b>-</b>	<b>1</b>

Sumber/Source : BPS, Pendataan Potensi Desa 2020/BPS-Statistics Indonesia, Village Potential Data Collecting 2020

**Tabel 7.1.11 Banyaknya Madrasah Aliyah (MA) Menurut Desa/Kelurahan di Kecamatan Beo Utara, 2020**  
**Table Number of Madrasah Aliyah (MA) by Rural/Urban Village in Beo Utara Subdistrict, 2020**

Desa/Kelurahan	Negeri	Swasta	Jumlah
(1)	(2)	(3)	(4)
1. Makatara	-	-	-
2. Makatara Timur	-	-	-
3. Lobbo	-	-	-
4. Lobbo I	-	-	-
5. Rae	-	-	-
6. Rae Selatan	-	-	-
7. Awit	-	-	-
8. Awit Selatan	-	-	-
<b>Kecamatan Beo Utara</b>	-	-	-

Sumber/Source : BPS, Pendataan Potensi Desa 2020/BPS-Statistics Indonesia, Village Potential Data Collecting 2020

**Tabel 7.1.12 Banyaknya Sekolah Menengah Kejuruan (SMK) Menurut Desa/Kelurahan di Kecamatan Beo Utara, 2020**  
**Number of Vocational High School by Rural/Urban Village in Beo Utara Subdistrict, 2020**

Desa/Kelurahan	Negeri	Swasta	Jumlah
(1)	(2)	(3)	(4)
1. Makatara	-	-	-
2. Makatara Timur	-	-	-
3. Lobbo	-	-	-
4. Lobbo I	-	-	-
5. Rae	-	-	-
6. Rae Selatan	-	-	-
7. Awit	-	-	-
8. Awit Selatan	-	-	-
<b>Kecamatan Beo Utara</b>	-	-	-

Sumber/Source : BPS, Pendataan Potensi Desa 2020/BPS-Statistics Indonesia, Village Potential Data Collecting 2020

**Tabel 7.1.13 Banyaknya Akademi/Perguruan Tinggi Menurut Desa/Kelurahan di Kecamatan Beo Utara, 2020**  
**Table** *Number of Academy/College by Rural/Urban Village in Beo Utara Subdistrict, 2020*

Desa/Kelurahan	Negeri	Swasta	Jumlah
(1)	(2)	(3)	(4)
1. Makatara	-	-	-
2. Makatara Timur	-	-	-
3. Lobbo	-	-	-
4. Lobbo I	-	-	-
5. Rae	-	-	-
6. Rae Selatan	-	-	-
7. Awit	-	-	-
8. Awit Selatan	-	-	-
<b>Kecamatan Beo Utara</b>	-	-	-

Sumber/Source : BPS, Pendataan Potensi Desa 2020/BPS-Statistics Indonesia, Village Potential Data Collecting 2020



**Tabel 7.1.14 Kemudahan Untuk Mencapai Sarana Pendidikan Terdekat Bagi Desa/Kelurahan yang Tidak Ada Sarana Pendidikan Menurut Desa/Kelurahan dan Jenjang Pendidikan di Kecamatan Beo Utara, 2020**  
***Ease to Reach the Nearest Educational Facilities for Rural/Urban Village Where There is No Educational Facilities by Rural/Urban Village and Educational Level in Beo Utara Subdistrict, 2020***

<b>Desa/Kelurahan Rural/Urban Village</b>	<b>SD</b>	<b>MI</b>	<b>SMP</b>	<b>MTs</b>
(1)	(2)	(3)	(4)	(5)
1. Makatara	-	Mudah	Mudah	Sangat Sulit
2. Makatara Timur	-	Mudah	Mudah	Sangat Sulit
3. Lobbo	-	Mudah	Mudah	Sangat Sulit
4. Lobbo I	-	Mudah	-	Sangat Sulit
5. Rae	-	Mudah	Mudah	Sangat Sulit
6. Rae Selatan	Sangat mudah	Mudah	Mudah	Sangat Sulit
7. Awit	-	Mudah	Sulit	Sangat Sulit
8. Awit Selatan	-	Mudah	Mudah	Sangat Sulit

Sumber/Source : BPS, Pendataan Potensi Desa 2020/BPS-Statistics Indonesia, Village Potential Data Collecting 2020

**Lanjutan Tabel 7.14**

<b>Desa/Kelurahan Rural/Urban Village</b>	<b>SMA</b>	<b>MA</b>	<b>SMK</b>	<b>Akademi / Perguruan Tinggi</b>
(1)	(2)	(3)	(4)	(5)
1. Makatara	Sangat mudah	Sangat Sulit	Sangat mudah	Sangat mudah
2. Makatara Timur	Sangat mudah	Sangat Sulit	Sangat mudah	Sangat mudah
3. Lobbo	-	Sangat Sulit	Sangat mudah	Sangat mudah
4. Lobbo I	Mudah	Sangat Sulit	Sangat mudah	Sangat mudah
5. Rae	Sangat mudah	Sangat Sulit	Sangat mudah	Sangat mudah
6. Rae Selatan	Sangat mudah	Sangat Sulit	Sangat mudah	Sangat mudah
7. Awit	Sangat mudah	Sangat Sulit	Sulit	Sangat mudah
8. Awit Selatan	Sangat mudah	Sangat Sulit	Sangat mudah	Sangat mudah

Sumber/Source : BPS, Pendataan Potensi Desa 2020/BPS-Statistics Indonesia, Village Potential Data Collecting 2020

**Tabel 7.1.15 Banyaknya Sarana Kesehatan Menurut Desa/Kelurahan dan Jenis Sarana Kesehatan di Kecamatan Beo Utara, 2020**  
**Number of Health Facilities by Rural/Urban Village and Kind of Health Facilities in Beo Utara Subdistrict, 2020**

<b>Desa/Kelurahan Rural/Urban Village</b>	<b>Rumah Sakit</b>	<b>Rumah Sakit Bersalin</b>	<b>Poliklinik / Balai Pengobatan</b>
(1)	(2)	(3)	(4)
1. Makatara	-	-	-
2. Makatara Timur	-	-	-
3. Lobbo	-	-	-
4. Lobbo I	-	-	-
5. Rae	-	-	-
6. Rae Selatan	-	-	-
7. Awit	-	-	-
8. Awit Selatan	-	-	-
<b>Kecamatan Beo Utara</b>	-	-	-

Sumber/Source : BPS, Pendataan Potensi Desa 2020/BPS-Statistics Indonesia, Village Potential Data Collecting 2020

**Lanjutan Tabel 7.1.15**

Desa/Kelurahan <i>Rural/Urban Village</i>	Puskesmas		Apotek
	Rawat Inap	Tanpa Rawat Inap	
(1)	(5)	(6)	(7)
1. Makatara	-	-	-
2. Makatara Timur	-	-	-
3. Lobbo	-	1	-
4. Lobbo I	-	-	-
5. Rae	-	-	-
6. Rae Selatan	-	-	-
7. Awit	-	-	-
8. Awit Selatan	-	-	-
<b>Kecamatan Beo Utara</b>	-	1	-

Sumber/Source : BPS, Pendataan Potensi Desa 2020/BPS-Statistics Indonesia, Village Potential Data Collecting 2020

**Tabel 7.1.16 Kemudahan Mencapai Sarana Kesehatan Terdekat Bagi Desa/Kelurahan yang Tidak ada Sarana Kesehatan Menurut Desa/Kelurahan dan Jenis Sarana Kesehatan di Kecamatan Beo Utara, 2020**  
***Ease to Reach the Nearest Health Facilities for Rural/Urban Village Where There is No by Rural/Urban Village and Kind of Health Facilities in Beo Utara Subdistrict, 2020***

<b>Desa/Kelurahan Rural/Urban Village</b>	<b>Rumah Sakit</b>	<b>Rumah Sakit Bersalin</b>	<b>Poliklinik / Balai Pengobatan</b>
(1)	(2)	(3)	(4)
1. Makatara	Sulit	Sangat sulit	Sangat sulit
2. Makatara Timur	Mudah	Sangat sulit	Sangat sulit
3. Lobbo	Sulit	Sangat sulit	Sangat sulit
4. Lobbo I	Sulit	Sangat sulit	Sangat sulit
5. Rae	Sulit	Sangat sulit	Sangat sulit
6. Rae Selatan	Sulit	Sangat sulit	Sangat sulit
7. Awit	Mudah	Sangat sulit	Sangat sulit
8. Awit Selatan	Mudah	Sangat sulit	Sangat sulit

Sumber/Source : BPS, Pendataan Potensi Desa 2020/BPS-Statistics Indonesia, Village Potential Data Collecting 2020

**Lanjutan Tabel 7.1.16**

Desa/Kelurahan <i>Rural/Urban Village</i>	Puskesmas		Apotek
	Rawat Inap	Tanpa Rawat Inap	
(1)	(5)	(6)	(7)
1. Makatara	Mudah	Mudah	Sangat sulit
2. Makatara Timur	Mudah	Mudah	Sangat sulit
3. Lobbo	Mudah	-	Sangat sulit
4. Lobbo I	Mudah	Sangat mudah	Sangat sulit
5. Rae	Mudah	Mudah	Sangat sulit
6. Rae Selatan	Mudah	Mudah	Sangat sulit
7. Awit	Mudah	Mudah	Sangat sulit
8. Awit Selatan	Mudah	Mudah	Sangat sulit

Sumber/Source : BPS, Pendataan Potensi Desa 2020/BPS-Statistics Indonesia, Village Potential Data Collecting 2020

**Tabel 7.1.17 Banyaknya Warga Penderita Gizi Buruk Menurut Desa/Kelurahan di Kecamatan Beo Utara, 2018 dan 2019**  
**Number of People Sufferers of Malnutrition by Rural/Urban Village in Beo Utara Subdistrict, 2018 and 2019**

Desa/Kelurahan	2018	2019
(1)	(2)	(3)
1. Makatara	-	-
2. Makatara Timur	-	-
3. Lobbo	-	-
4. Lobbo I	-	-
5. Rae	-	-
6. Rae Selatan	-	-
7. Awit	-	-
8. Awit Selatan	-	-
<b>Kecamatan Beo Utara</b>	-	-

Sumber/Source : BPS, Pendataan Potensi Desa 2019 dan 2020/BPS-Statistics Indonesia, Village Potential Data Collecting 2019 and 2020

**Tabel 7.1.18 Banyaknya Kejadian Bencana Alam Menurut Desa/Kelurahan dan Jenis Bencana Alam di Kecamatan Beo Utara, 2019**  
*Number of Natural Disaster by Rural/Urban Village and Kind of Natural Disaster in Beo Utara Subdistrict, 2019*

<b>Desa/Kelurahan Rural/Urban Village</b>	<b>Gempa Bumi</b>	<b>Tsunami</b>	<b>Gunung Meletus</b>	<b>Tanah Longsor</b>
(1)	(2)	(3)	(4)	(5)
1. Makatara	>8	-	-	1
2. Makatara Timur	>8	-	-	-
3. Lobbo	>8	-	-	-
4. Lobbo I	>8	-	-	-
5. Rae	>8	-	-	-
6. Rae Selatan	>8	-	-	-
7. Awit	>8	-	-	-
8. Awit Selatan	>8	-	-	-
<b>Kecamatan Beo Utara</b>	-	-	-	1

Sumber/Source : BPS, Pendataan Potensi Desa 2020/BPS-Statistics Indonesia, Village Potential Data Collecting 2020



**Lanjutan Tabel 7.1.18**

<b>Desa/Kelurahan Rural/Urban Village</b>	<b>Banjir</b>	<b>Banjir Bandang</b>	<b>Kekeringan</b>
(1)	(6)	(7)	(8)
1. Makatara	-	-	-
2. Makatara Timur	-	-	-
3. Lobbo	-	-	-
4. Lobbo I	-	-	-
5. Rae	-	-	-
6. Rae Selatan	1	-	-
7. Awit	-	-	-
8. Awit Selatan	-	-	-
<b>Kecamatan Beo Utara</b>	<b>1</b>	<b>-</b>	<b>-</b>

Sumber/Source : BPS, Pendataan Potensi Desa 2020/BPS-Statistics Indonesia, Village Potential Data Collecting 2020

**Lanjutan Tabel 7.1.18**

<b>Desa/Kelurahan Rural/Urban Village</b>	<b>Kebakaran Hutan dan Lahan</b>	<b>Angin Puyuh/Puting Beliung/Topan</b>	<b>Gelombang Pasang Laut</b>
(1)	(9)	(10)	(11)
1. Makatara	-	-	-
2. Makatara Timur	-	-	-
3. Lobbo	-	-	-
4. Lobbo I	-	-	-
5. Rae	-	-	-
6. Rae Selatan	-	-	-
7. Awit	-	-	-
8. Awit Selatan	-	-	1
<b>Kecamatan Beo Utara</b>	-	-	1

Sumber/Source : BPS, Pendataan Potensi Desa 2020/BPS-Statistics Indonesia, Village Potential Data Collecting 2020

**Tabel 7.1.19 Banyaknya Korban Jiwa Akibat Bencana Alam Menurut Desa/Kelurahan dan Jenis Bencana Alam di Kecamatan Beo Utara, 2019**  
*Number of Fatalities Due to Natural Disaster by Rural/Urban Village and Kind of Natural Disaster in Beo Utara Subdistrict, 2019*

Desa/Kelurahan Rural/Urban Village	Gempa Bumi	Tsunami	Gunung Meletus	Tanah Longsor
(1)	(2)	(3)	(4)	(5)
1. Makatara	-	-	-	-
2. Makatara Timur	-	-	-	-
3. Lobbo	-	-	-	-
4. Lobbo I	-	-	-	-
5. Rae	-	-	-	-
6. Rae Selatan	-	-	-	-
7. Awit	-	-	-	-
8. Awit Selatan	-	-	-	-
<b>Kecamatan Beo Utara</b>	-	-	-	-

Sumber/Source : BPS, Pendataan Potensi Desa 2020/BPS-Statistics Indonesia, Village Potential Data Collecting 2020

**Lanjutan Tabel 7.1.19**

<b>Desa/Kelurahan Rural/Urban Village</b>	<b>Banjir</b>	<b>Banjir Bandang</b>	<b>Kekeringan</b>
(1)	(6)	(7)	(8)
1. Beo Utara	-	-	-
2. Beo Utara Timur	-	-	-
3. Beo Utara Barat	-	-	-
4. Kiama	-	-	-
5. Mala	-	-	-
6. Sawang	-	-	-
7. Tarun	-	-	-
13. Maredaren Kiama	-	-	-
<b>Kecamatan Beo Utara</b>	-	-	-

Sumber/Source : BPS, Pendataan Potensi Desa 2020/BPS-Statistics Indonesia, Village Potential Data Collecting 2020

**Lanjutan Tabel 7.1.19**

<b>Desa/Kelurahan Rural/Urban Village</b>	<b>Kebakaran Hutan dan Lahan</b>	<b>Angin Puyuh/Puting Beliung/Topan</b>	<b>Gelombang Pasang Laut</b>
(1)	(9)	(10)	(11)
1. Makatara	-	-	-
2. Makatara Timur	-	-	-
3. Lobbo	-	-	-
4. Lobbo I	-	-	-
5. Rae	-	-	-
6. Rae Selatan	-	-	-
7. Awit	-	-	-
8. Awit Selatan	-	-	-
<b>Kecamatan Beo Utara</b>	-	-	-

Sumber/Source : BPS, Pendataan Potensi Desa 2020/BPS-Statistics Indonesia, Village Potential Data Collecting 2020

**Tabel 7.1.20 Keberadaan Fasilitas/Upaya Antisipasi/Mitigasi Bencana Alam Menurut Desa/Kelurahan di Kecamatan Beo Utara, 2020**  
***The Existence of Facilities/Efforts of Anticipate/Mitigate Natural Disaster by Rural/Urban Village in Beo Utara Subdistrict, 2020***

<b>Desa/Kelurahan Rural/Urban Village</b>	<b>Sistem Peringatan Dini Bencana Alam</b>	<b>Sistem Peringatan Dini Khusus Tsunami</b>	<b>Perlengkapan Keselamatan</b>
(1)	(2)	(3)	(4)
1. Makatara	Tidak ada	Tidak ada	Tidak ada
2. Makatara Timur	Tidak ada	Tidak ada	Tidak ada
3. Lobbo	Tidak ada	Tidak ada	Tidak ada
4. Lobbo I	Tidak ada	Tidak ada	Tidak ada
5. Rae	Tidak ada	Tidak ada	Tidak ada
6. Rae Selatan	Tidak ada	Tidak ada	Tidak ada
7. Awit	Tidak ada	Tidak ada	Tidak ada
8. Awit Selatan	Tidak ada	Tidak ada	Tidak ada

Sumber/Source : BPS, Pendataan Potensi Desa 2020/BPS-Statistics Indonesia, Village Potential Data Collecting 2020

**Lanjutan Tabel 7.1.20**

Desa/Kelurahan	Rambu-ramu dan Jalur Evakuasi Bencana	Pembuatan, Perawatan, atau Normalisasi : Sungai, Kanal, Tanggul, Parit, Drainase, Waduk, Pantai, dll
(1)	(5)	(6)
1. Makatara	Tidak ada	Tidak ada
2. Makatara Timur	Tidak ada	Ada
3. Lobbo	Tidak ada	Ada
4. Lobbo I	Tidak ada	Ada
5. Rae	Ada	Tidak ada
6. Rae Selatan	Tidak ada	Ada
7. Awit	Tidak ada	Tidak ada
8. Awit Selatan	Tidak ada	Ada

Sumber/Source : BPS, Pendataan Potensi Desa 2020/BPS-Statistics Indonesia, Village Potential Data Collecting 2020

**Tabel 7.1.21 Banyaknya Sarana dan Prasarana Ekonomi Menurut Desa/Kelurahan di Kecamatan Beo Utara, 2020**  
**Table Number of Economic Facilities and Infrastructure by Rural/Urban Village in Beo Utara Subdistrict, 2020**

<b>Desa/Kelurahan Rural/Urban Village</b>	<b>Kelompok Pertokoan</b>	<b>Pasar dengan Bangunan Permanen</b>	<b>Pasar dengan Bangunan Semi Permanen</b>	<b>Pasar Tanpa Bangunan</b>
(1)	(2)	(3)	(4)	(5)
1. Makatara	-	-	-	-
2. Makatara Timur	-	-	-	-
3. Lobbo	-	-	-	-
4. Lobbo I	-	-	-	-
5. Rae	-	-	-	-
6. Rae Selatan	-	-	-	-
7. Awit	-	-	-	-
8. Awit Selatan	-	-	-	-
<b>Kecamatan Beo Utara</b>	-	-	-	-

Sumber/Source : BPS, Pendataan Potensi Desa 2020/BPS-Statistics Indonesia, Village Potential Data Collecting 2020



**Lanjutan Tabel 7.1.21**

<b>Desa/Kelurahan Rural/Urban Village</b>	<b>Minimarket/Swalayan<sup>1</sup></b>	<b>Toko/Warung Kelontong</b>	<b>Restoran/Rumah Makan</b>
(1)	(6)	(7)	(8)
1. Makatara	-	4	-
2. Makatara Timur	-	6	-
3. Lobbo	-	8	-
4. Lobbo I	-	4	-
5. Rae	-	3	-
6. Rae Selatan	-	8	-
7. Awit	-	1	-
8. Awit Selatan	-	6	-
<b>Kecamatan Beo Utara</b>	-	<b>40</b>	-

Catatan : <sup>1</sup>yang memiliki luas <400 m<sup>2</sup>

Sumber/Source : BPS, Pendataan Potensi Desa 2020/BPS-Statistics Indonesia, Village Potential Data Collecting 2020

**Lanjutan Tabel 7.1.21**

<b>Desa/Kelurahan Rural/Urban Village</b>	<b>Warung/Kedai Makan</b>	<b>Hotel</b>	<b>Hostel/Motel/Losmen/ Wisma</b>
(1)	(9)	(10)	(11)
1. Makatara	2	-	-
2. Makatara Timur	1	-	-
3. Lobbo	2	-	-
4. Lobbo I	2	-	-
5. Rae	-	-	-
6. Rae Selatan	-	-	-
7. Awit	1	-	-
8. Awit Selatan	3	-	-
<b>Kecamatan Beo Utara</b>	<b>11</b>	-	-

Sumber/Source : BPS, Pendataan Potensi Desa 2020/BPS-Statistics Indonesia, Village Potential Data Collecting 2020

**Tabel 7.1.22 Banyaknya Sarana Lembaga Keuangan yang Beroperasi Menurut Desa/Kelurahan di Kecamatan Beo Utara, 2020**  
**Table Number of Financial Facilities that Operate by Rural/Urban Village in Beo Utara Subdistrict, 2020**

<b>Desa/Kelurahan Rural/Urban Village</b>	<b>Bank Umum Pemerintah</b>	<b>Bank Umum Swasta</b>	<b>Bank Perkreditan Rakyat</b>
(1)	(2)	(3)	(4)
1. Makatara	-	-	-
2. Makatara Timur	-	-	-
3. Lobbo	-	-	-
4. Lobbo I	-	-	-
5. Rae	-	-	-
6. Rae Selatan	-	-	-
7. Awit	-	-	-
8. Awit Selatan	-	-	-
<b>Kecamatan Beo Utara</b>	-	-	-

Sumber/Source : BPS, Pendataan Potensi Desa 2020/BPS-Statistics Indonesia, Village Potential Data Collecting 2020

**Tabel 7.1.23 Banyaknya Koperasi yang Masih Aktif Menurut Desa/Kelurahan di Kecamatan Beo Utara, 2020**  
**Table** **Number of Cooperative are Still Active by Rural/Urban Village in Beo Utara Subdistrict, 2020**

<b>Desa/Kelurahan Rural/Urban Village</b>	<b>Koperasi Unit Desa (KUD)</b>	<b>Koperasi Industri Kecil dan Kerajinan Rakyat (Kopinkra)</b>	<b>Koperasi Simpan Pinjam (Kospin)</b>	<b>Koperasi Lainnya</b>
(1)	(2)	(3)	(4)	(5)
1. Makatara	-	-	-	-
2. Makatara Timur	-	-	-	-
3. Lobbo	-	-	-	-
4. Lobbo I	-	-	-	-
5. Rae	-	-	-	-
6. Rae Selatan	-	-	-	-
7. Awit	-	-	-	-
8. Awit Selatan	-	-	-	-
<b>Kecamatan Beo Utara</b>	-	-	-	-

Sumber/Source : BPS, Pendataan Potensi Desa 2020/BPS-Statistics Indonesia, Village Potential Data Collecting 2020

**Tabel 7.1.24 Banyaknya Embung Desa Menurut Desa/Kelurahan di Kecamatan Beo Utara, 2019 dan 2020**  
**Number of Village Reservoirs by Rural/Urban Village in Beo Utara Subdistrict, 2019 and 2020**

Desa/Kelurahan	2019	2020
(1)	(2)	(3)
1. Makatara	-	-
2. Makatara Timur	-	-
3. Lobbo	-	-
4. Lobbo I	-	-
5. Rae	-	-
6. Rae Selatan	-	-
7. Awit	-	-
8. Awit Selatan	-	-
<b>Kecamatan Beo Utara</b>	-	-

Sumber/Source : BPS, Pendataan Potensi Desa 2019 dan 2020/BPS-Statistics Indonesia, Village Potential Data Collecting 2019 and 2020

**Tabel 7.1.25 Jumlah Menara dan Operator Layanan Komunikasi Telepon Seluler Serta Kondisi Sinyal Telepon Seluler Menurut Desa/Kelurahan di Kecamatan Beo Utara, 2020**  
**Number of Tower and Cellular Telephone Communication Service Operator and The Condition of Cell Phone Signal by Rural/Urban Village in Beo Utara Subdistrict, 2020**

Desa/Kelurahan <i>Rural/Urban Village</i>	Jumlah Menara Telepon Seluler (BTS)	Jumlah Operator	Kondisi Sinyal
		Layanan Komunikasi Telepon Seluler Yang Menjangkau di Desa/Kelurahan	Telepon Seluler di Sebagian Besar Wilayah Desa/Kelurahan
(1)	(2)	(3)	(4)
1. Makatara	-	1	Sinyal lemah
2. Makatara Timur	-	1	Sinyal lemah
3. Lobbo	-	1	Sinyal lemah
4. Lobbo I	-	1	Sinyal lemah
5. Rae	-	1	Sinyal lemah
6. Rae Selatan	-	1	Sinyal lemah
7. Awit	-	1	Tidak ada sinyal
8. Awit Selatan	-	1	Sinyal lemah
<b>Kecamatan Beo Utara</b>	-		

Sumber/Source : BPS, Pendataan Potensi Desa 2020/BPS-Statistics Indonesia, Village Potential Data Collecting 2020

**Tabel 7.1.26 Banyaknya Desa/Kelurahan yang Memiliki Kelompok Kegiatan Olahraga Menurut Jenis Olahraga dan Ketersediaan Fasilitas/Lapangan Olahraga di Kecamatan Beo Utara, 2020**  
***Number of Rural/Urban Village Have Sport Activity Group by Kind of Sport and existence Facilities/Field in Beo Utara Subdistrict, 2020***

Desa/Kelurahan <i>Rural/Urban Village</i>	Kondisi Fasilitas/Lapangan Olahraga			Tidak ada Fasilitas / Lapangan Olahraga
	Baik	Rusak Sedang	Rusak Parah	
(1)	(2)	(3)	(4)	(5)
Sepak Bola	3	-	-	5
Bola Voli	1	-	-	7
Bulu Tangkis	-	-	-	8
Bola Basket	-	-	-	8
Tenis Lapangan	-	-	-	8
Tenis Meja	-	-	-	8
Futsal	-	-	-	8
Renang	-	-	-	8
Bela diri (pencak silat, karate, dll)	1	-	-	7
Billyard	-	-	-	8
Pusat Kebugaran (senam, fitness, aerobic, dll)	-	-	-	8
Lainnya	-	-	-	8

Sumber/Source : BPS, Pendataan Potensi Desa 2020/BPS-Statistics Indonesia, Village Potential Data Collecting 2020

**Tabel 7.1.27 Sarana Transportasi Antar Desa/Kelurahan Menurut Desa/Kelurahan di Kecamatan Beo Utara, 2020**  
**Table Transportation Facilities between Rural/Urban Village by Rural/Urban Village in Beo Utara Subdistrict, 2020**

Desa/Kelurahan	Jenis Transportasi	Keberadaan Angkutan Umum
(1)	(2)	(3)
1. Makatara	Darat	Ada, dengan trayek tetap
2. Makatara Timur	Darat	Ada, dengan trayek tetap
3. Lobbo	Darat	Ada, dengan trayek tetap
4. Lobbo I	Darat	Ada, dengan trayek tetap
5. Rae	Darat	Ada, dengan trayek tetap
6. Rae Selatan	Darat	Ada, dengan trayek tetap
7. Awit	Darat	Ada, dengan trayek tetap
8. Awit Selatan	Darat	Ada, dengan trayek tetap

Sumber/Source : BPS, Pendataan Potensi Desa 2020/BPS-Statistics Indonesia, Village Potential Data Collecting 2020



**Tabel 7.1.28 Kondisi Jalan Darat Antar Desa/Kelurahan Menurut  
 Desa/Kelurahan di Kecamatan Beo Utara, 2020  
 Road Condition between Rural/Urban Village by  
 Rural/Urban Village in Beo Utara Subdistrict, 2020**

Desa/Kelurahan	Jenis Permukaan Jalan	Dapat Dilalui Kendaraan Roda 4 atau Lebih
(1)	(2)	(3)
1. Makatara	Aspal/beton	Sepanjang tahun
2. Makatara Timur	Aspal/beton	Sepanjang tahun
3. Lobbo	Aspal/beton	Sepanjang tahun
4. Lobbo I	Aspal/beton	Sepanjang tahun
5. Rae	Aspal/beton	Sepanjang tahun
6. Rae Selatan	Aspal/beton	Sepanjang tahun
7. Awit	Aspal/beton	Sepanjang tahun
8. Awit Selatan	Aspal/beton	Sepanjang tahun

Sumber/Source : BPS, Pendataan Potensi Desa 2020/BPS-Statistics Indonesia, Village Potential Data Collecting 2020

**Tabel 7.1.29 Keberadaan Kantor Pos/Pos Pembantu/Rumah Pos dan Perusahaan/Agen Jasa Ekspedisi Swasta Menurut Desa/Kelurahan di Kecamatan Beo Utara, 2020**  
***The Existence of Pos Office/Subsidiary of Pos Office/Pos House and Company/Service Agent Expedition by Rural/Urban Village in Beo Utara Subdistrict, 2020***

Desa/Kelurahan	Kantor Pos/Pos Pembantu/Rumah Pos	Perusahaan/Agen Jasa Ekspedisi Swasta
(1)	(2)	(3)
1. Makatara	Tidak ada	Tidak ada
2. Makatara Timur	Tidak ada	Tidak ada
3. Lobbo	Tidak ada	Tidak ada
4. Lobbo I	Tidak ada	Tidak ada
5. Rae	Tidak ada	Tidak ada
6. Rae Selatan	Tidak ada	Tidak ada
7. Awit	Tidak ada	Tidak ada
8. Awit Selatan	Tidak ada	Tidak ada

Sumber/Source : BPS, Pendataan Potensi Desa 2020/BPS-Statistics Indonesia, Village Potential Data Collecting 2020

<https://talaudkab.bps.go.id>

# DATA

MENCERDASKAN BANGSA

*Enlighten The Nation*



BADAN PUSAT STATISTIK  
KABUPATEN KEPULAUAN TALAUD  
Statistic of Kepulauan Talaud Regency  
Komplek Perkantoran Pemerintah daerah Kabupaten Kepulauan Talaud  
Kecamatan Melonguane, Kelurahan Melonguane, 95885  
Homepage: <http://talaudkab.bps.go.id> E-mail: [bps7104@bps.go.id](mailto:bps7104@bps.go.id)

ISSN 2548-2645



9 772548 264008