


# Kecamatan Bontocani Dalam Angka

*Bontocani District In Figures*

# 2021




**BADAN PUSAT STATISTIK  
KABUPATEN BONE**  
**BPS - Statistics of Bone Regency**

# Kecamatan Bontocani Dalam Angka

*Bontocani District In Figures*

2021



# **Kecamatan Bontocani**

## **Dalam Angka 2021**

Katalog BPS : 1102001.7311010

Nomor Publikasi : 73110.2107

Ukuran Buku : 14,8 cm x 21 cm

Jumlah Halaman : xii + 78

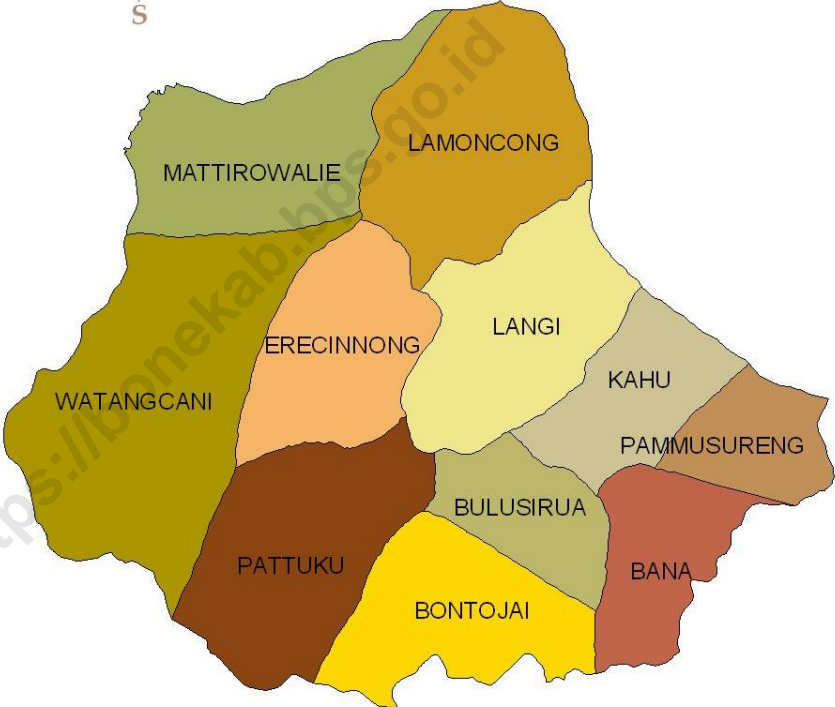
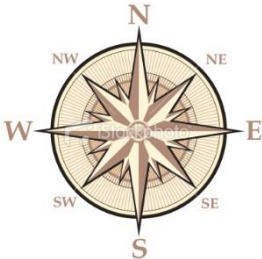
Naskah : Badan Pusat Statistik Kabupaten Bone

Gambar Kulit : Badan Pusat Statistik Kabupaten Bone

Diterbitkan oleh : © Badan Pusat Statistik Kabupaten Bone

Dilarang mengumumkan, mendistribusikan, mengomunikasikan,  
dan/atau menggandakan sebagian atau seluruh isi buku ini  
untuk tujuan komersil tanpa izin tertulis dari Badan Pusat  
Statistik Kabupaten Bone

**SKETSA PETA KECAMATAN BONTOCANI**



## KATA PENGANTAR



Buku “KECAMATAN BONTOCANI DALAM ANGKA 2021” ini merupakan publikasi tahunan yang diterbitkan oleh Badan Pusat Statistik Kabupaten Bone. Buku ini menyajikan data-data dasar mengenai wilayah Kecamatan Bontocani untuk dapat dijadikan alat bantu analisis arah pembangunan bagi pihak-pihak yang memerlukan. Publikasi ini terwujud berkat kerjasama dari berbagai pihak. Untuk itu kami menyampaikan terima kasih yang sebesar-besarnya kepada segenap pimpinan instansi/dinas/lembaga pemerintah dan swasta atas bantuan dan peran sertanya dalam penerbitan publikasi ini

Data yang disajikan diperoleh dari berbagai sumber, baik berasal dari sensus dan survei yang dilakukan oleh BPS maupun data yang dikumpulkan dari instansi pemerintah dan swasta yang ada di Kecamatan Bontocani.

Walaupun publikasi ini telah disiapkan sebaik-baiknya, kekurangan dan kesalahan sangat mungkin terjadi. Untuk penyempurnaan dan peningkatan kualitas publikasi ini tanggapan dan saran-saran dari para pemakai sangat diharapkan.

Watampone, September 2021  
Kepala BPS Kabupaten Bone



Ir. H. Yunus

# DAFTAR ISI/CONTENTS

halaman  
page

PETA.....	iii
KATA PENGANTAR .....	iv
DAFTAR ISI .....	v

## **1 GEOGRAFI/GEOGRAPHY**

1.1.1 Luas Daerah, Jumlah Pulau, Tinggi Wilayah, dan Jarak ke Ibukota Menurut Desa / Kelurahan di Kecamatan Bontocani, 2020/ <i>Total Area, Number of Islands, Altitude, and Distance to The Capital by Villages in BontocaniSubdistrict, 2020</i> .....	1
----------------------------------------------------------------------------------------------------------------------------------------------------------------------------------------------------------------------------------------------------------	---

## **2 SOSIAL DAN KESEJAHTERAAN RAKYAT /SOCIAL AND WELFARE**

### **2.1 PENDIDIKAN / EDUCATION**

2.1.1 Jumlah Desa / Kelurahan yang Memiliki Fasilitas Sekolah di Kecamatan Bontocani, 2020/ <i>Number of Villages Having Educational Facilities in BontocaniSubdistrict, 2020</i> .....	3
2.1.2 Banyaknya Sekolah Dasar (SD) Menurut Desa/Kelurahan di Kecamatan Bontocani, 2020/ <i>Number of Elementary Schools by Villages in BontocaniSubdistrict, 2020</i> .....	6
2.1.3 Banyaknya Madrasah Ibtidaiyah (MI) Menurut Desa/Kelurahan di Kecamatan Bontocani, 2020/ <i>Number of Madrasah Ibtidaiyah (MI) by Villages in BontocaniSubdistrict, 2020</i> .....	7
2.1.4 Banyaknya Sekolah Menengah Pertama (SMP) Menurut Desa/Kelurahan di Kecamatan Bontocani, 2020/ <i>Number of Junior High School by Villages in BontocaniSubdistrict, 2020</i> .....	8
2.1.5 Banyaknya Madrasah Tsanawiyah (MTs) Menurut Desa/Kelurahan di Kecamatan Bontocani, 2020/ <i>Number of Madrasah Tsanawiyah (MTs) by Villages in BontocaniSubdistrict, 2020</i> .....	9
2.1.6 Banyaknya Sekolah Menengah Atas (SMA) Menurut Desa/Kelurahan di Kecamatan Bontocani, 2020/ <i>Number of High School by Villages in BontocaniSubdistrict, 2020</i> .....	10

2.1.7	Banyaknya Madrasah Aliyah (MA) Menurut Desa/Kelurahan di Kecamatan Bontocani, 2020/ <i>Number of Madrasah Aliyah (MA) by Villages in Bontocani Subdistrict, 2020</i> .....	11
2.1.8	Banyaknya Sekolah Menengah Kejuruan (SMK) Menurut Desa/Kelurahan di Kecamatan Bontocani, 2020/ <i>Number of Vocational High School by Villages in Bontocani Subdistrict, 2020</i> .....	12
2.1.9	Banyaknya Akademi/Perguruan Tinggi Menurut Desa/Kelurahan di Kecamatan Bontocani, 2020/ <i>Number of College by Villages in Bontocani Subdistrict, 2020</i> .....	13
2.1.10	Kemudahan Untuk Mencapai Sarana Pendidikan Terdekat Bagi Desa/Kelurahan yang Tidak ada Sarana Pendidikan Menurut Desa/Kelurahan dan Jenjang Pendidikan di Kecamatan Bontocani, 2020/ <i>Ease of Reaching Nearest Educational Facilities for Villages with No Educational Facilities by Villages and Level of Education in Bontocani Subdistrict, 2020</i> .....	14
<b>2.2</b>	<b>KESEHATAN / HEALTH</b>	
2.2.1	Jumlah Desa / Kelurahan yang Memiliki Sarana Kesehatan di Kecamatan Bontocani, 2020/ <i>Number of Villages Having Health Facilities in Bontocani Subdistrict, 2020</i> .....	16
2.2.2	Jumlah Tenaga Kesehatan Menurut Desa / Kelurahan di Kecamatan Bontocani, 2020/ <i>Number of Medical Personnel by Villages in Bontocani Subdistrict, 2020</i> .....	19
2.2.3	Banyaknya Sarana Kesehatan Menurut Desa/Kelurahan dan Jenis Sarana Kesehatan di Kecamatan Bontocani, 2020/ <i>Number of Health Facilities by Villages and Type of Health Facilities in Bontocani Subdistrict, 2020</i> .....	21
2.2.4	Kemudahan Mencapai Sarana Kesehatan Terdekat Bagi Desa/Kelurahan yang Tidak ada Sarana Kesehatan Menurut Desa/Kelurahan dan Jenis Sarana Kesehatan di Kecamatan Bontocani, 2020/ <i>Ease of Access to Nearest Health Facilities for Villages with No Health Facilities by Villages and Type of Health Facilities in Bontocani Subdistrict, 2020</i> .....	23
2.2.5	Banyaknya Warga Penderita Gizi Buruk Menurut Desa/Kelurahan di Kecamatan Bontocani, 2018 dan 2019/ <i>Number of People with Malnutrition by Villages in Bontocani Subdistrict, 2018 dan 2019</i> ....	25

## **2.3 AGAMA / RELIGION**

- 2.3.1 Jumlah Penduduk Menurut Desa / Kelurahan dan Agama yang Dianut di Kecamatan Bontocani, 2020/ *Number of Population by Villages dan Religion in Bontocani Subdistrict, 2020*..... 26
- 2.3.2 Jumlah Tempat Peribadatan Menurut Desa / Kelurahan di Kecamatan Bontocani, 2020/ *Number of Places of Worship by Villages in Bontocani Subdistrict, 2020*..... 28

## **2.4 SOSIAL / SOCIAL**

- 2.4.1 Banyaknya Keluarga Menurut Desa/Kelurahan dan Jenis Pengguna Listrik di Kecamatan Bontocani, 2020/ *Number of Families by Villages and Type of Electricity User in Bontocani Subdistrict, 2020* .. 30
- 2.4.2 Banyaknya Desa/Kelurahan Menurut Keberadaan Penerangan Jalan Utama Desa/Kelurahan di Kecamatan Bontocani, 2018, 2019, dan 2020/ *Number of Villages according to the Existence of Villages Main Street Lighting in Bontocani Subdistrict, 2018, 2018, and 2020*..... 31
- 2.4.3 Banyaknya Desa/Kelurahan Menurut Jenis Bahan Bakar untuk Memasak yang Digunakan Oleh Sebagian Besar Keluarga di Kecamatan Bontocani, 2015, 2019, dan 2020/ *Number of Villages by Type of Fuel for Cooking Used by Most Families in Bontocani Subdistrict, 2018, 2019, and 2020* ..... 32
- 2.4.4 Banyaknya Desa/Kelurahan Menurut Sumber Air Minum Sebagian Besar Keluarga di Kecamatan Bontocani, 2018, 2019, dan 2020/ *Number of Villages according to Drinking Water Source Mostly Family in Bontocani Subdistrict, 2018, 2019, and 2020*..... 33
- 2.4.5 Banyaknya Desa/Kelurahan Menurut Penggunaan Fasilitas Tempat Buang Air Besar Sebagian Besar Keluarga di Kecamatan Bontocani, 2018, 2019, dan 2020/ *Number of Villages according to the Use of Defecation Facilities for Most Families in Bontocani Subdistrict, 2018, 2019, and 2020*..... 34
- 2.4.6 Banyaknya Kejadian Bencana Alam Menurut Desa/Kelurahan dan Jenis Bencana Alam di Kecamatan Bontocani, 2019/ *Number of Natural Disasters by Villages and Type of Natural Disaster in Bontocani Subdistrict, 2019*..... 35



2.4.7	Banyaknya Korban Jiwa Akibat Bencana Alam Menurut Desa/Kelurahan dan Jenis Bencana Alam di Kecamatan Bontocani, 2019/ <i>Number of Casualties Due to Natural Disasters by Villages and Type of Natural Disaster in Bontocani Subdistrict, 2019</i> .....	38
2.4.8	Keberadaan Fasilitas/Upaya Antisipasi/Mitigasi Bencana Alam Menurut Desa/Kelurahan di Kecamatan Bontocani, 2020/ <i>Existence of facilities / efforts to anticipate / mitigate natural disasters according to villages in Bontocani Subdistrict, 2020</i> .....	41
2.4.9	Banyaknya Sarana dan Prasarana Ekonomi Menurut Desa/Kelurahan dan Jenisnya di Kecamatan Bontocani, 2020/ <i>Number of Economic Facilities and Infrastructure by Villages and Types in Bontocani Subdistrict, 2020</i> .....	43
2.4.10	Banyaknya Sarana Lembaga Keuangan Yang Beroperasi Menurut Desa/Kelurahan dan Jenisnya di Kecamatan Bontocani, 2020/ <i>Number of Financial Institution Facilities that Operate by Villages and Types in Bontocani Subdistrict, 2020</i> .....	46
2.4.11	Banyaknya Koperasi yang Masih Aktif Menurut Desa/Kelurahan dan Jenis Koperasi di Kecamatan Bontocani, 2020/ <i>Number of Cooperatives that are Still Active by Villages and Type of Cooperative in Bontocani Subdistrict, 2020</i> .....	47
2.4.12	Banyaknya Embung Desa Menurut Desa/Kelurahan di Kecamatan Bontocani, 2019 dan 2020/ <i>Number of Village Embungs According to Villages in Bontocani Subdistrict, 2019 and 2020</i> .....	48
2.4.13	Jumlah Menara dan Operator Layanan Komunikasi Telepon Seluler Serta Kondisi Sinyal Telepon Seluler Menurut Desa/Kelurahan di Kecamatan Bontocani, 2020/ <i>Number of Towers and Cellular Telephone Communication Service Operators and Cellular Phone Signal Conditions by Villages in Bontocani Subdistrict, 2020</i> .....	49
2.4.14	Banyaknya Desa/Kelurahan yang Memiliki Kelompok Kegiatan Olahraga Menurut Jenis Olahraga dan Ketersediaan Fasilitas/Lapangan Olahraga di Kecamatan Bontocani, 2020/ <i>Number of Villages that Have Sports Activity Groups by Type of Sports and Availability of Sports Facilities / Fields in Bontocani Subdistrict, 2020</i> .....	50

2.4.15	Sarana Transportasi Antar Desa/Kelurahan Menurut Desa/Kelurahan di Kecamatan Bontocani, 2020/ <i>Number of Villages that Have Sports Activity Inter-Village / Sub-District Transportation Facilities by Villages in Bontocani Subdistrict, 2020</i> .....	51
2.4.16	Kondisi Jalan Darat Antar Desa/Kelurahan Menurut Desa/Kelurahan di Kecamatan Bontocani, 2020 / <i>Road Condition between Villages by Villages in Bontocani Subdistrict, 2020</i> .....	52
2.4.17	Keberadaan Kantor Pos/Pos Pembantu/Rumah Pos dan Perusahaan/Agen Jasa Ekspedisi Swasta Menurut Desa/Kelurahan di Kecamatan Bontocani, 2020 / <i>The existence of post offices / auxiliary posts / post houses and companies / private courier service agents according to villages in Bontocani Subdistrict, 2020</i> ...	53
<b>3</b>	<b>PERTANIAN / AGRICULTURE</b>	
<b>3.1</b>	<b>HORTIKULTURA / HORTICULTURE</b>	
3.1.1	Luas Panen Tanaman Sayuran Menurut Desa / Kelurahan dan Jenis Tanaman di Kecamatan Bontocani (ha), 2020/ <i>Harvested Area of Vegetables by Villages and Kind of Plant in Bontocani Subdistrict (ha), 2020</i> .....	54
3.1.2	Produksi Tanaman Sayuran Menurut Desa / Kelurahan dan Jenis Tanaman di Kecamatan Bontocani (kuintal), 2020/ <i>Production of Vegetables by Villages and Kind of Plant in Bontocani Subdistrict (quintal), 2020</i> .....	56
3.1.3	Luas Panen Tanaman Sayuran dan Buah-buahan Semusim Menurut Jenis Tanaman (ha) di Kecamatan Bontocani, 2017 –2020/ <i>Harvested Area of Seasonal Vegetables and Fruits by Kind of Plant (ha) in Bontocani Subdistrict, 2017 –2020</i> .....	58
3.1.4	Produksi Tanaman Sayuran dan Buah-buahan Semusim Menurut Jenis Tanaman di Kecamatan Bontocani (kuintal), 2017–2020/ <i>Production of Seasonal Vegetables and Fruits by Kind of Plant in Bontocani Subdistrict (quintal), 2017 – 2020</i> .....	59
3.1.5	Luas Panen Tanaman Biofarmaka Menurut Desa / Kelurahan dan Jenis Tanaman di Kecamatan Bontocani (m <sup>2</sup> ), 2020/ <i>Biopharmaka Harvested Area by Village / Subdistrict and Types of Plants in Bontocani District (m<sup>2</sup>), 2020</i> .....	60

3.1.6	Produksi Tanaman Biofarmaka Menurut Desa / Kelurahan dan Jenis Tanaman di Kecamatan Bontocani(kg), 2020/ <i>Production of Medicinal Plants by Villages and Kind of Plant in Bontocani Subdistrict (kg), 2020</i> .....	61
3.1.7	Luas Panen Tanaman Biofarmaka Menurut Jenis Tanamandi Kecamatan Bontocani(m <sup>2</sup> ), 2017 – 2020/ <i>Harvested Ares of Medicinal Plants by Kind of Plant in BontocaniSubdistrict(m<sup>2</sup>), 2017 –2020</i> .....	62
3.1.8	Produksi Tanaman Biofarmaka Menurut Jenis Tanaman di Kecamatan Bontocani(kg), 2017 –2020/ <i>Production of Medicinal Plants by Kind of Plant inBontocani Subdistrict(kg), 2017–2020</i> .....	63
3.1.9	Luas Panen Tanaman Hias Menurut Desa / Kelurahan dan Jenis Tanaman di Kecamatan Bontocani(m <sup>2</sup> ), 2020/ <i>Harvested Ares of Ornamental Plants by Villages and Kind of Plant in BontocaniSubdistrict (m<sup>2</sup>), 2020</i> .....	64
3.1.10	Produksi Tanaman Hias Menurut Desa / Kelurahan dan Jenis Tanaman di Kecamatan Bontocani(tangkai), 2020/ <i>Production of Ornamental Plants by Villages and Kind of Plant inBontocaniSubdistrict(stalks), 2020</i> .....	65
3.1.11	Luas Panen Tanaman Hias Jenis Tanaman(m <sup>2</sup> ) di Kecamatan Bontocani, 2017 –2020/ <i>Harvested Ares of Ornamental Plants by Kind of Plant (m<sup>2</sup>) in BontocaniSubdistrict, 2017 –2020</i> .....	66
3.1.12	Produksi Tanaman Hias Menurut Jenis Tanaman(tangkai) di Kecamatan Bontocani, 2017 –2020/ <i>Production of Ornamental Plants by Kind of Plant (stalks) in BontocaniSubdistrict, 2017 – 2020</i> .....	67
3.1.13	Produksi Tanaman Buah-buahan Menurut Desa / Kelurahan dan Jenis Tanaman(kuintal) di Kecamatan Bontocani, 2020 / <i>Production of Fruits by Villages and Kind of Plant (quintal) in BontocaniSubdistrict, 2020</i> .....	68
3.1.14	Produksi Buah-buahan dan Sayuran Tahunan Menurut Jenis Tanaman(ton) di Kecamatan Bontocani, 2017 –2020/ <i>Production of Annual Fruits and Vegetables by Kind of Plant (ton) in BontocaniSubdistrict, 2017 –2020</i> .....	70

### **3.2 PERKEBUNAN / ESTATE CROPS**

- 3.2.1 Luas Areal Tanaman Perkebunan Menurut Desa / Kelurahan dan Jenis Tanaman(ha) di Kecamatan Bontocani, 2020/*Planted Area of Estate Crops by Villages and Kind of Plant (ha) in BontocaniSubdistrict, 2020*..... 71
- 3.2.2 Produksi Perkebunan Menurut Desa / Kelurahan dan Jenis Tanaman(ton) di Kecamatan Bontocani, 2020 /*Production of Estate Crops by Villages and Kind of Plant (ton) in BontocaniSubdistrict, 2020*..... 73
- ### **4 PARIWISATA / TOURISM**
- 4.1 Jumlah Hotel Berbintang dan Akomodasi Lainnya Menurut Desa/Kelurahan di Kecamatan Bontocani, 2017 –2020/*Number of Hotels and Other Accomodation by Villages in Bontocani Subdistrict, 2017 –2020* ..... 75

<https://bonekab.bps.go.id>

## 1. GEOGRAFI/GEOGRAPHY

**Tabel 1.1.1 Luas Daerah, Jumlah Pulau, Tinggi Wilayah, dan Jarak ke Ibukota Menurut Desa/Kelurahan, 2020**  
**Total Area, Number of Islands, Altitude, and Distance to The Capital by Villages in Bontocani Subdistrict, 2020**

	<b>Desa/Kelurahan Villages</b>	<b>Luas (Km<sup>2</sup>) Total Area (square.km)</b>	<b>Jumlah Pulau Number of Islands</b>
	(1)	(2)	(3)
001	WatangCani	50,53	-
002	Pattuku	30,24	-
003	Bonto Jai	51,25	-
004	BuluSirua	42,19	-
005	Bana	69,16	-
006	Pammusureng	32,30	-
007	Kahu	34,26	-
008	Langi	59,20	-
009	Ere Cinnong	35,04	-
010	Lamoncong	29,42	-
011	MattiroWalie	29,76	-
	<b>Bontocani</b>	<b>463,35</b>	<b>-</b>

**Lanjutan Tabel / Continued Table 1.1.1**

	<b>Desa/Kelurahan Villages</b>	<b>Tinggi Wilayah (Mdpl) Altitude (Mdpl)</b>	<b>Jarak ke Ibukota (Km) Distance to The Capital (Km)</b>
	(1)	(4)	(5)
001	WatangCani	110	38
002	Pattuku	120	19
003	Bonto Jai	132	13
004	BuluSirua	165	14
005	Bana	244	19
006	Pammusureng	115	11
007	Kahu	112	0,9
008	Langi	118	14
009	Ere Cinnong	134	29
010	Lamoncong	137	31
011	MattiroWalie	182	41

Sumber: Badan Pusat Statistik Kabupaten Bone

Source: BPS - Statistics of Bone Regency

## 2. SOSIAL DAN KESEJAHTERAAN RAKYAT / *SOCIAL AND WELFARE*

### 2.1 PENDIDIKAN / *EDUCATION*

**Tabel 2.1.1 Jumlah Desa / Kelurahan yang Memiliki Fasilitas Sekolah di Kecamatan Bontocani, 2020**  
**Number of Villages Having Educational Facilities in Bontocani Subdistrict, 2020**

	<b>Desa/Kelurahan Villages</b>	<b>SD Primary School</b>	<b>SMP Junior High School</b>
	(1)	(2)	(3)
001	WatangCani	3	1
002	Pattuku	2	-
003	Bonto Jai	2	1
004	BuluSirua	2	-
005	Bana	3	1
006	Pammusureng	2	-
007	Kahu	3	1
008	Langi	3	1
009	Ere Cinnong	1	1
010	Lamoncong	1	-
011	MattiroWalie	1	-
	<b>Bontocani</b>	<b>23</b>	<b>6</b>



**Lanjutan Tabel / Continued Table 2.1.1**

	<b>Desa/Kelurahan Villages</b>	<b>SMA Senior High School</b>	<b>SMK Vocational School</b>
	(1)	(4)	(5)
001	WatangCani	-	-
002	Pattuku	1	-
003	Bonto Jai	-	-
004	BuluSirua	-	-
005	Bana	-	-
006	Pammusureng	-	-
007	Kahu	1	-
008	Langi	-	-
009	Ere Cinnong	-	-
010	Lamoncong	-	-
011	MattiroWalie	-	-
	<b>Bontocani</b>	<b>2</b>	<b>-</b>

<https://bonekab.bps.go.id>

**Lanjutan Tabel / Continued Table 2.1.1**

<b>Desa/Kelurahan Villages</b>		<b>Perguruan Tinggi University</b>
<b>(1)</b>		<b>(6)</b>
001	WatangCani	-
002	Pattuku	-
003	Bonto Jai	-
004	BuluSirua	-
005	Bana	-
006	Pammusureng	-
007	Kahu	-
008	Langi	-
009	Ere Cinnong	-
010	Lamoncong	-
011	MattiroWalie	-
<b>Bontocani</b>		-

Sumber: Dinas Pendidikan Kabupaten Bone

Source: Education Service of Bone Regency

**Tabel 2.1.2 Banyaknya Sekolah Dasar (SD) Menurut Desa/Kelurahan di Kecamatan Bontocani, 2020**  
**Number of Elementary Schools by Villages in Bontocani Subdistrict, 2020**

	<b>Desa/Kelurahan Villages</b>	<b>Negeri Public</b>	<b>Swasta Private</b>	<b>Jumlah Total</b>
	(1)	(2)	(3)	(4)
001	WatangCani	3	-	3
002	Pattuku	2	-	2
003	Bonto Jai	2	-	2
004	BuluSirua	2	-	2
005	Bana	3	-	3
006	Pammusureng	2	-	2
007	Kahu	3	-	3
008	Langi	3	-	3
009	Ere Cinnong	1	-	1
010	Lamoncong	1	-	1
011	MattiroWalie	1	-	1
	<b>Bontocani</b>	<b>23</b>	<b>-</b>	<b>23</b>

Catatan:

Sumber: BPS, Pendataan Potensi Desa (Podes) 2020

**Tabel 2.1.3 Banyaknya Madrasah Ibtidaiyah (MI) Menurut Desa/Kelurahan di Kecamatan Bontocani, 2020**  
**Table** **Number of Madrasah Ibtidaiyah (MI) by Villages in Bontocani Subdistrict, 2020**

	<b>Desa/Kelurahan Villages</b>	<b>Negeri Public</b>	<b>Swasta Private</b>	<b>Jumlah Total</b>
	(1)	(2)	(3)	(4)
001	WatangCani	-	-	-
002	Pattuku	-	-	-
003	Bonto Jai	-	-	-
004	BuluSirua	-	-	-
005	Bana	-	-	-
006	Pammusureng	-	-	-
007	Kahu	-	-	-
008	Langi	-	-	-
009	Ere Cinnong	-	-	-
010	Lamoncong	-	-	-
011	MattiroWalie	-	1	1
	<b>Bontocani</b>	-	<b>1</b>	<b>1</b>

Catatan:

Sumber: BPS, Pendataan Potensi Desa (Podes) 2020

**Tabel 2.1.4 Banyaknya Sekolah Menengah Pertama (SMP) Menurut Desa/Kelurahan di Kecamatan Bontocani, 2020**  
**Number of Junior High School by Villages in Bontocani Subdistrict, 2020**

	<b>Desa/Kelurahan Villages</b>	<b>Negeri Public</b>	<b>Swasta Private</b>	<b>Jumlah Total</b>
	(1)	(2)	(3)	(4)
001	WatangCani	1	-	1
002	Pattuku	-	-	-
003	Bonto Jai	1	-	1
004	BuluSirua	-	-	-
005	Bana	1	-	1
006	Pammusureng	-	-	-
007	Kahu	1	-	1
008	Langi	1	-	1
009	Ere Cinnong	1	-	1
010	Lamoncong	-	-	-
011	MattiroWalie	-	-	-
	<b>Bontocani</b>	<b>6</b>	<b>-</b>	<b>6</b>

Catatan:

Sumber: BPS, Pendataan Potensi Desa (Podes) 2020

**Tabel 2.1.5 Banyaknya Madrasah Tsanawiyah (MTs) Menurut Desa/Kelurahan di Kecamatan Bontocani, 2020**  
**Table** **Number of Madrasah Tsanawiyah (MTs) by Villages in Bontocani Subdistrict, 2020**

	<b>Desa/Kelurahan Villages</b>	<b>Negeri Public</b>	<b>Swasta Private</b>	<b>Jumlah Total</b>
	(1)	(2)	(3)	(4)
001	WatangCani	-	-	-
002	Pattuku	-	1	1
003	Bonto Jai	-	-	-
004	BuluSirua	-	1	1
005	Bana	-	-	-
006	Pammusureng	-	1	1
007	Kahu	-	-	-
008	Langi	-	-	-
009	Ere Cinnong	-	-	-
010	Lamoncong	-	-	-
011	MattiroWalie	-	-	-
	<b>Bontocani</b>	-	<b>3</b>	<b>3</b>

Catatan:

Sumber: BPS, Pendataan Potensi Desa (Podes) 2020

**Tabel 2.1.6 Banyaknya Sekolah Menengah Atas (SMA) Menurut Desa/Kelurahan di Kecamatan Bontocani, 2020**  
**Number of High School by Villages in Bontocani Subdistrict, 2020**

	<b>Desa/Kelurahan Villages</b>	<b>Negeri Public</b>	<b>Swasta Private</b>	<b>Jumlah Total</b>
	(1)	(2)	(3)	(4)
001	WatangCani	-	-	-
002	Pattuku	-	1	1
003	Bonto Jai	-	-	-
004	BuluSirua	-	1	1
005	Bana	-	-	-
006	Pammusureng	-	-	-
007	Kahu	1	-	1
008	Langi	-	-	-
009	Ere Cinnong	-	-	-
010	Lamoncong	-	-	-
011	MattiroWalie	-	-	-
	<b>Bontocani</b>	<b>1</b>	<b>2</b>	<b>3</b>

Catatan:

Sumber: BPS, Pendataan Potensi Desa (Podes) 2020

**Tabel 2.1.7 Banyaknya Madrasah Aliyah (MA) Menurut Desa/Kelurahan di Kecamatan Bontocani, 2020**  
**Table** *Number of Madrasah Aliyah (MA) by Villages in Bontocani Subdistrict, 2020*

	<b>Desa/Kelurahan Villages</b>	<b>Negeri Public</b>	<b>Swasta Private</b>	<b>Jumlah Total</b>
	(1)	(2)	(3)	(4)
001	WatangCani	-	-	-
002	Pattuku	-	1	1
003	Bonto Jai	-	-	-
004	BuluSirua	-	1	1
005	Bana	-	-	-
006	Pammusureng	-	-	-
007	Kahu	-	-	-
008	Langi	-	-	-
009	Ere Cinnong	-	-	-
010	Lamoncong	-	-	-
011	MattiroWalie	-	-	-
	<b>Bontocani</b>	-	<b>2</b>	<b>2</b>

Catatan:

Sumber: BPS, Pendataan Potensi Desa (Podes) 2020



**Tabel 2.1.8 Banyaknya Sekolah Menengah Kejuruan (SMK) Menurut Desa/Kelurahan di Kecamatan Bontocani, 2020**  
**Number of Vocational High School by Villages in Bontocani Subdistrict, 2020**

	<b>Desa/Kelurahan Villages</b>	<b>Negeri Public</b>	<b>Swasta Private</b>	<b>Jumlah Total</b>
	(1)	(2)	(3)	(4)
001	WatangCani	-	-	-
002	Pattuku	-	-	-
003	Bonto Jai	-	-	-
004	BuluSirua	-	-	-
005	Bana	-	-	-
006	Pammusureng	-	-	-
007	Kahu	-	-	-
008	Langi	-	-	-
009	Ere Cinnong	-	-	-
010	Lamoncong	-	-	-
011	MattiroWalie	-	-	-
	<b>Bontocani</b>	-	-	-

Catatan:

Sumber: BPS, Pendataan Potensi Desa (Podes) 2020

**Tabel 2.1.9 Banyaknya Akademi/Perguruan Tinggi Menurut Desa/Kelurahan di Kecamatan Bontocani, 2020**  
**Table Number of College by Villages in Bontocani Subdistrict, 2020**

	<b>Desa/Kelurahan Villages</b>	<b>Negeri Public</b>	<b>Swasta Private</b>	<b>Jumlah Total</b>
	(1)	(2)	(3)	(4)
001	WatangCani	-	-	-
002	Pattuku	-	-	-
003	Bonto Jai	-	-	-
004	BuluSirua	-	-	-
005	Bana	-	-	-
006	Pammusureng	-	-	-
007	Kahu	-	-	-
008	Langi	-	-	-
009	Ere Cinnong	-	-	-
010	Lamoncong	-	-	-
011	MattiroWalie	-	-	-
	<b>Bontocani</b>	-	-	-

Catatan:

Sumber: BPS, Pendataan Potensi Desa (Podes) 2020

**Tabel 2.1.10 Kemudahan Untuk Mencapai Sarana Pendidikan Terdekat Bagi Desa/Kelurahan yang Tidak ada Sarana Pendidikan Menurut Desa/Kelurahan dan Jenjang Pendidikan di Kecamatan Bontocani, 2020**  
***Ease of Reaching Nearest Educational Facilities for Villages with No Educational Facilities by Villages and Level of Education in Bontocani Subdistrict, 2020***

	<b>Desa/Kelurahan Villages</b>	<b>SD</b>	<b>MI</b>	<b>SMP</b>	<b>MTs</b>
	(1)	(2)	(3)	(4)	(5)
001	WatangCani	-	Mudah	-	Sulit
002	Pattuku	-	Sulit	Mudah	-
003	Bonto Jai	-	Sulit	-	Mudah
004	BuluSirua	-	Sulit	Mudah	-
005	Bana	-	Sulit	-	Sulit
006	Pammusureng	-	Sulit	Sulit	-
007	Kahu	-	Mudah	-	Mudah
008	Langi	-	Sulit	-	Mudah
009	Ere Cinnong	-	Sulit	-	Mudah
010	Lamoncong	-	Mudah	Mudah	Mudah
011	MattiroWalie	-	-	Mudah	Sulit

**Lanjutan Tabel / Continued Table 2.1.10**

<b>Desa/Kelurahan Villages</b>		<b>SMA</b>	<b>MA</b>	<b>SMK</b>	<b>Akademi/ Perguruan Tinggi</b>
<b>(1)</b>		<b>(6)</b>	<b>(7)</b>	<b>(8)</b>	<b>(9)</b>
001	WatangCani	Sulit	-	Sulit	Sangat Sulit
002	Pattuku	-	Sulit	Sulit	Sulit
003	Bonto Jai	Sulit	-	Sulit	Sulit
004	BuluSirua	Sulit	-	Sulit	Sulit
005	Bana	Sulit	Sulit	Sulit	Sulit
006	Pammusureng	Mudah	Sulit	Sulit	Sulit
007	Kahu	-	Mudah	Sulit	Mudah
008	Langi	Mudah	Mudah	Mudah	Sulit
009	Ere Cinnong	Mudah	Sulit	Sulit	Sulit
010	Lamoncong	Mudah	Sulit	Mudah	Sulit
011	MattiroWalie	Sulit	Mudah	Sulit	Sulit

Catatan:

Sumber: BPS, Pendataan Potensi Desa (Podes) 2020

## 2.2 KESEHATAN / HEALTH

**Tabel 2.2.1 Jumlah Desa / Kelurahan yang Memiliki Sarana Kesehatan di Kecamatan Bontocani, 2020**  
**Number of Villages Having Health Facilities in Bontocani Subdistrict, 2020**

	Desa/Kelurahan <i>Villages</i>	Rumah Sakit <i>Hospital</i>	Rumah Sakit Bersalin <i>Maternity Hospital</i>
	(1)	(2)	(3)
001	WatangCani	-	-
002	Pattuku	-	-
003	Bonto Jai	-	-
004	BuluSirua	-	-
005	Bana	-	-
006	Pammusureng	-	-
007	Kahu	-	-
008	Langi	-	-
009	Ere Cinnong	-	-
010	Lamoncong	-	-
011	MattiroWalie	-	-
	<b>Bontocani</b>	-	-

Lanjutan Tabel / *Continued Table 2.2.1*

	<b>Desa/Kelurahan Villages</b>	<b>Poliklinik Polyclinic</b>	<b>Puskesmas Public Health Center</b>
	(1)	(4)	(5)
001	WatangCani	-	-
002	Pattuku	-	-
003	Bonto Jai	-	-
004	BuluSirua	-	-
005	Bana	-	-
006	Pammusureng	-	-
007	Kahu	-	1
008	Langi	-	-
009	Ere Cinnong	-	-
010	Lamoncong	-	-
011	MattiroWalie	-	-
	<b>Bontocani</b>	-	<b>1</b>

Lanjutan Tabel / *Continued Table 2.2.1*

	<b>Desa/Kelurahan Villages</b>	<b>Puskesmas Pembantu Subsidiary of Public Health Center</b>	<b>Apotek Pharmacy</b>
	(1)	(6)	(7)
001	WatangCani	1	-
002	Pattuku	-	-
003	Bonto Jai	1	-
004	BuluSirua	-	-
005	Bana	-	-
006	Pammusureng	-	-
007	Kahu	-	-
008	Langi	1	-
009	Ere Cinnong	-	-
010	Lamoncong	-	-
011	MattiroWalie	-	-
	<b>Bontocani</b>	<b>3</b>	<b>-</b>

Sumber: Dinas Kesehatan Kabupaten Bone  
 Source: Health Department of Bone Regency

**Tabel 2.2.2 Jumlah Tenaga Kesehatan Menurut Desa / Kelurahan di Kecamatan Bontocani, 2020**  
***Number of Medical Personnel by Villages in Bontocani Subdistrict, 2020***

	<b>Desa/Kelurahan Villages</b>	<b>Dokter Doctor</b>	<b>Perawat Nurse</b>	<b>Bidan Midwife</b>
	(1)	(2)	(3)	(4)
001	WatangCani	-	1	2
002	Pattuku	-	-	2
003	Bonto Jai	-	-	1
004	BuluSirua	-	-	1
005	Bana	-	-	3
006	Pammusureng	-	-	1
007	Kahu	2	-	2
008	Langi	-	-	1
009	Ere Cinnong	-	1	1
010	Lamoncong	-	-	1
011	MattiroWalie	-	-	-
	<b>Bontocani</b>	<b>2</b>	<b>2</b>	<b>15</b>



Lanjutan Tabel / *Continued Table 2.2.2*

	<b>Desa/Kelurahan Villages</b>	<b>Farmasi Pharmaceutical</b>	<b>Ahli Gizi Nutritionist</b>
	(1)	(5)	(6)
001	WatangCani	-	-
002	Pattuku	-	-
003	Bonto Jai	-	-
004	BuluSirua	-	-
005	Bana	-	-
006	Pammusureng	-	-
007	Kahu	1	-
008	Langi	-	-
009	Ere Cinnong	-	-
010	Lamoncong	-	-
011	MattiroWalie	-	-
	<b>Bontocani</b>	<b>1</b>	<b>-</b>

Sumber: Dinas Kesehatan Kabupaten Bone

Source: Health Department of Bone Regency

**Tabel 2.2.3 Banyaknya Sarana Kesehatan Menurut Desa/Kelurahan dan Jenis Sarana Kesehatan di Kecamatan Bontocani, 2020**  
**Number of Health Facilities by Villages and Type of Health Facilities in Bontocani Subdistrict, 2020**

Desa/Kelurahan <i>Villages</i>	Rumah Sakit <i>Hospital</i>	Rumah Sakit Bersalin <i>Maternity Hospital</i>	Poliklinik/Balai Pengobatan <i>Polyclinic / Medical Center</i>
(1)	(2)	(3)	(4)
001 WatangCani	-	-	-
002 Pattuku	-	-	-
003 Bonto Jai	-	-	-
004 BuluSirua	-	-	-
005 Bana	-	-	-
006 Pammusureng	-	-	-
007 Kahu	-	-	-
008 Langi	-	-	-
009 Ere Cinnong	-	-	-
010 Lamoncong	-	-	-
011 MattiroWalie	-	-	-
<b>Bontocani</b>	-	-	-

Lanjutan Tabel / *Continued Table 2.2.3*

Desa/Kelurahan <i>Villages</i>	Puskesmas <i>Public Health Center</i>		Apotek <i>Pharmacy</i>
	Rawat Inap <i>Inpatient</i>	Tanpa Rawat Inap <i>Without Hospitalization</i>	
(1)	(5)	(6)	(7)
001 WatangCani	-	-	-
002 Pattuku	-	-	-
003 Bonto Jai	-	-	-
004 BuluSirua	-	-	-
005 Bana	-	-	-
006 Pammusureng	-	-	-
007 Kahu	-	1	-
008 Langi	-	-	-
009 Ere Cinnong	-	-	-
010 Lamoncong	-	-	-
011 MattiroWalie	-	-	-
<b>Bontocani</b>	-	<b>1</b>	-

Catatan:

Sumber: BPS, Pendataan Potensi Desa (Podes) 2020

**Tabel 2.2.4 Kemudahan Mencapai Sarana Kesehatan Terdekat Bagi Desa/Kelurahan yang Tidak ada Sarana Kesehatan Menurut Desa/Kelurahan dan Jenis Sarana Kesehatan di Kecamatan Bontocani, 2020**  
***Ease of Access to Nearest Health Facilities for Villages with No Health Facilities by Villages and Type of Health Facilities in Bontocani Subdistrict, 2020***

	<b>Desa/Kelurahan <i>Villages</i></b>	<b>Rumah Sakit <i>Hospital</i></b>	<b>Rumah Sakit Bersalin <i>Maternity Hospital</i></b>	<b>Poliklinik/ Balai Pengobatan <i>Polyclinic / Medical Center</i></b>
	(1)	(2)	(3)	(4)
001	WatangCani	Sangat Mudah	Sangat Sulit	Sulit
002	Pattuku	Sangat Mudah	Sangat Sulit	Sulit
003	Bonto Jai	Sangat Mudah	Sangat Sulit	Sulit
004	BuluSirua	Sangat Mudah	Sangat Sulit	Sulit
005	Bana	Sangat Mudah	Sangat Sulit	Sangat Sulit
006	Pammusureng	Sangat Mudah	Sangat Sulit	Sulit
007	Kahu	Sangat Mudah	Sangat Sulit	Sulit
008	Langi	Sangat Mudah	Sangat Sulit	Sulit
009	Ere Cinnong	Sangat Mudah	Sangat Sulit	Sulit
010	Lamoncong	Sangat Mudah	Sangat Sulit	Sulit
011	MattiroWalie	Sangat Mudah	Sangat Sulit	Sulit

Lanjutan Tabel / *Continued Table 2.2.4*

	Desa/Kelurahan <i>Villages</i>	Puskesmas <i>Public Health Center</i>		Apotek <i>Pharmacy</i>
		Rawat Inap <i>Inpatient</i>	Tanpa Rawat Inap <i>Without Hospitalization</i>	
	(1)	(5)	(6)	(7)
001	WatangCani	Sulit	Sangat Sulit	Sulit
002	Pattuku	Sulit	Sulit	Sulit
003	Bonto Jai	Sulit	Sulit	Sulit
004	BuluSirua	Sulit	Sulit	Sulit
005	Bana	Sulit	Sulit	Mudah
006	Pammusureng	Sulit	Sulit	Sulit
007	Kahu	-	Sulit	Sulit
008	Langi	Sulit	Sulit	Sulit
009	Ere Cinnong	Sulit	Sulit	Sulit
010	Lamoncong	Sulit	Sulit	Sulit
011	MattiroWalie	Sulit	Sulit	Sulit

Catatan:

Sumber: BPS, Pendataan Potensi Desa (Podes) 2020

**Tabel 2.2.5 Banyaknya Warga Penderita Gizi Buruk Menurut Desa/Kelurahan Kecamatan Bontocani, 2018 dan 2019**  
**Table Number of People with Malnutrition by Villages in Bontocani Subdistrict, 2018 dan 2019**

Desa/Kelurahan Villages		2018	2019
(1)		(2)	(3)
001	WatangCani	-	1
002	Pattuku	-	-
003	Bonto Jai	-	-
004	BuluSirua	-	-
005	Bana	-	-
006	Pammusureng	1	1
007	Kahu	1	1
008	Langi	-	-
009	Ere Cinnong	-	1
010	Lamoncong	-	-
011	MattiroWalie	-	-
<b>Bontocani</b>		<b>2</b>	<b>4</b>

Catatan:

Sumber: BPS, Pendataan Potensi Desa (Podes) 2019 dan 2020

### 2.3 AGAMA / RELIGION

**Tabel 2.3.1** Jumlah Penduduk Menurut Desa / Kelurahan dan Agama yang Dianut di Kecamatan Bontocani, 2020  
**Table** *Number of Population by Villages dan Religion in Bontocani Subdistrict, 2020*

	Desa/Kelurahan <i>Villages</i>	Islam <i>Islam</i>	Protestan <i>Protestant</i>	Katolik <i>Catholic</i>
	(1)	(2)	(3)	(4)
001	WatangCani	2,066	-	-
002	Pattuku	1,354	-	-
003	Bonto Jai	2,350	-	-
004	BuluSirua	1,918	-	-
005	Bana	2,609	-	-
006	Pammusureng	1,421	-	-
007	Kahu	1,479	-	-
008	Langi	2,184	-	-
009	Ere Cinnong	1,154	-	-
010	Lamoncong	433	-	-
011	MattiroWalie	773	-	-
	<b>Bontocani</b>	<b>17,741</b>	-	-

**Lanjutan Tabel / Continued Table 2.3.1**

	<b>Desa/Kelurahan Villages</b>	<b>Hindu Hindu</b>	<b>Budha Buddha</b>	<b>Lainnya Others</b>
	(1)	(5)	(6)	(7)
001	WatangCani	-	-	-
002	Pattuku	-	-	-
003	Bonto Jai	-	-	-
004	BuluSirua	-	-	-
005	Bana	-	-	-
006	Pammusureng	-	-	-
007	Kahu	-	-	-
008	Langi	-	-	-
009	Ere Cinnong	-	-	-
010	Lamoncong	-	-	-
011	MattiroWalie	-	-	-
	<b>Bontocani</b>	-	-	-

Sumber: Kementerian Agama Kabupaten Bone  
 Source: Ministry of Religions of Bone Regency



**Tabel 2.3.2** Jumlah Tempat Peribadatan Menurut Desa / Kelurahan di Kecamatan Bontocani, 2020  
**Table** *Number of Places of Worship by Villages in Bontocani Subdistrict, 2020*

	<b>Desa/Kelurahan Villages</b>	<b>Masjid Mosque</b>	<b>Mushola Pray Room</b>	<b>Gereja Church</b>
	(1)	(2)	(3)	(4)
001	WatangCani	4	1	-
002	Pattuku	4	-	-
003	Bonto Jai	4	1	-
004	BuluSirua	3	2	-
005	Bana	5	2	-
006	Pammusureng	7	-	-
007	Kahu	4	2	-
008	Langi	7	-	-
009	Ere Cinnong	2	-	-
010	Lamoncong	2	-	-
011	MattiroWalie	3	-	-
	<b>Bontocani</b>	<b>45</b>	<b>8</b>	<b>-</b>

Lanjutan Tabel / *Continued Table 2.3.2*

	<b>Desa/Kelurahan</b> <i>Villages</i>	<b>Pura</b> <i>Temple</i>	<b>Vihara</b> <i>Monastery</i>
	(1)	(5)	(6)
001	WatangCani	-	-
002	Pattuku	-	-
003	Bonto Jai	-	-
004	BuluSirua	-	-
005	Bana	-	-
006	Pammusureng	-	-
007	Kahu	-	-
008	Langi	-	-
009	Ere Cinnong	-	-
010	Lamoncong	-	-
011	MattiroWalie	-	-
	<b>Bontocani</b>	-	-

Sumber: Kementerian Agama Kabupaten Bone

Source: *Ministry of Religions of Bone Regency*

## 2.4 SOSIAL / SOCIAL

**Tabel 2.4.1** Banyaknya Keluarga Menurut Desa/Kelurahan dan Jenis Pengguna Listrik di Kecamatan Bontocani, 2020  
*Number of Families by Villages and Type of Electricity User in Bontocani Subdistrict, 2020*

Desa/Kelurahan <i>Villages</i>	Pengguna Listrik			Bukan Pengguna Listrik
	PLN	Non PLN	Jumlah	
(1)	(2)	(3)	(4)	(5)
001 WatangCani	561	50	611	1
002 Pattuku	120	25	145	15
003 Bonto Jai	454	63	517	-
004 BuluSirua	486	9	495	11
005 Bana	454	63	517	-
006 Pammsureng	346	-	346	-
007 Kahu	349	38	387	-
008 Langi	474	1	475	-
009 Ere Cinnong	326	-	326	-
010 Lamoncong	90	22	112	-
011 MattiroWalie	256	-	256	-
<b>Bontocani</b>	<b>3.916</b>	<b>271</b>	<b>4.187</b>	<b>27</b>

Catatan:

Sumber: BPS, Pendataan Potensi Desa (Podes) 2020

**Tabel 2.4.2 Banyaknya Desa/Kelurahan Menurut Keberadaan Penerangan Jalan Utama Desa/Kelurahan di Kecamatan Bontocani, 2018, 2019, dan 2020**  
***Number of Villages according to the Existence of Villages Main Street Lighting in Bontocani Subdistrict, 2018, 2019, and 2020***

Penerangan Jalan Utama	2018	2019	2020
(1)	(2)	(3)	(4)

**SumberPenerangan Jalan Utama**

Listrik Pemerintah	2	7	9
Listrik Non Pemerintah	1	3	2
Non Listrik	-	1	-

Catatan:

Sumber: BPS, Pendataan Potensi Desa (Podes) 2018, 2019, dan 2020

**Tabel 2.4.3 Banyaknya Desa/Kelurahan Menurut Jenis Bahan Bakar untuk Memasak yang Digunakan Oleh Sebagian Besar Keluarga di Kecamatan Bontocani, 2018, 2019, dan 2020**  
***Number of Villages by Type of Fuel for Cooking Used by Most Families in Bontocani Subdistrict, 2018, 2019, and 2020***

JenisBahan Bakar	2018	2019	2020
(1)	(2)	(3)	(4)
Gas Kota	-	-	-
LPG 3 Kg	4	10	11
LPG lebihdari 3 Kg	-	-	-
Minyak Tanah	-	-	-
Kayu Bakar	7	1	-
Lainnya	-	-	-

Catatan: <sup>1</sup> Termasuk LPG lebihdari 3 Kg

Sumber: BPS, Pendataan Potensi Desa (Podes) 2018, 2019 dan 2020

**Tabel 2.4.4 Banyaknya Desa/Kelurahan Menurut Sumber Air Minum Sebagian Besar Keluarga di Kecamatan Bontocani, 2018, 2019, dan 2020**  
***Number of Villages according to Drinking Water Source Mostly Familyin Bontocani Subdistrict, 2018, 2019, and 2020***

Sumber Air Minum	2018	2019	2020
(1)	(2)	(3)	(4)
Air Kemasan Bermerk	-	-	-
Air Isi Ulang	-	-	-
Ledeng Dengan Meteran	-	-	-
Ledeng Tanpa Meteran	-	1	-
Sumur Bor atau Pompa	-	-	-
Sumur	-	-	-
Mata Air	11	10	11
Sungai/Danau/Kolam/ Waduk/Situ/ Embung/Bendungan	-	-	-
Air Hujan	-	-	-
Lainnya	-	-	-

Catatan:

Sumber: BPS, Pendataan Potensi Desa (Podes) 2018, 2019, dan 2020

**Tabel 2.4.5 Banyaknya Desa/Kelurahan Menurut Penggunaan Fasilitas Tempat Buang Air Besar Sebagian Besar Keluarga di Kecamatan Bontocani, 2018, 2019, dan 2020**  
***Number of Villages according to the Use of Defecation Facilities for Most Families in Bontocani Subdistrict, 2018, 2019 and 2020***

FasilitasTempatBuang Air Besar	2018	2019	2020
(1)	(2)	(3)	(4)
<b>Jamban</b>			
Sendiri	11	11	11
Bersama	-	-	-
Umum	-	-	-
<b>Bukan Jamban</b>	-	-	-

Catatan:

Sumber: BPS, Pendataan Potensi Desa (Podes) 2018,2019, dan 2020

**Tabel 2.4.6 Banyaknya Kejadian Bencana Alam Menurut Desa/Kelurahan dan Jenis Bencana Alam di Kecamatan Bontocani, 2019**  
***Number of Natural Disasters by Villages and Type of Natural Disasters in Bontocani Subdistrict, 2019***

	<b>Desa/Kelurahan <i>Villages</i></b>	<b>Gempa Bumi <i>Earthquake</i></b>	<b>Tsunami <i>Tsunami</i></b>	<b>Gunung Meletus <i>Volcanic Eruption</i></b>	<b>Tanah Longsor <i>Landslide</i></b>
	(1)	(2)	(3)	(4)	(5)
001	WatangCani	-	-	-	-
002	Pattuku	-	-	-	-
003	Bonto Jai	-	-	-	-
004	BuluSirua	-	-	-	-
005	Bana	-	-	-	-
006	Pammasureng	-	-	-	1
007	Kahu	-	-	-	-
008	Langi	-	-	-	-
009	Ere Cinnong	-	-	-	-
010	Lamoncong	-	-	-	-
011	MattiroWalie	-	-	-	-
	<b>Bontocani</b>	-	-	-	<b>1</b>



Lanjutan Tabel / *Continued Table 2.4.6*

	<b>Desa/Kelurahan Villages</b>	<b>Banjir Flood</b>	<b>Banjir Bandang Flash Floods</b>	<b>Kekeringan Drought</b>
	(1)	(6)	(7)	(8)
001	WatangCani	-	-	-
002	Pattuku	-	-	-
003	Bonto Jai	-	-	-
004	BuluSirua	-	-	-
005	Bana	-	-	-
006	Pammusureng	-	-	-
007	Kahu	-	-	-
008	Langi	-	-	-
009	Ere Cinnong	-	-	-
010	Lamoncong	-	-	-
011	MattiroWalie	-	-	-
	<b>Bontocani</b>	-	-	-

Lanjutan Tabel / *Continued Table 2.4.6*

	<b>Desa/Kelurahan <i>Villages</i></b>	<b>Kebakaran Hutan dan Lahan <i>Forest and Land Fires</i></b>	<b>Angin Puyuh/ Puting Beliung/ Topan <i>Whirlwind / Typhoon</i></b>	<b>Gelombang Pasang Laut <i>Tidal Waves</i></b>
	(1)	(6)	(7)	(8)
001	WatangCani	-	-	-
002	Pattuku	-	-	-
003	Bonto Jai	-	-	-
004	BuluSirua	-	-	-
005	Bana	-	-	-
006	Pammusureng	-	-	-
007	Kahu	-	-	-
008	Langi	-	-	-
009	Ere Cinnong	-	-	-
010	Lamoncong	-	-	-
011	MattiroWalie	-	-	-
	<b>Bontocani</b>	-	-	-

Catatan:

Sumber: BPS, Pendataan Potensi Desa (Podes) 2020

**Tabel 2.4.7 Banyaknya Korban Jiwa Akibat Bencana Alam Menurut Desa/Kelurahan dan Jenis Bencana Alam di Kecamatan Bontocani, 2019**  
***Number of Casualties Due to Natural Disasters by Villages and Type of Natural Disaster in Bontocani Subdistrict, 2019***

	<b>Desa/Kelurahan Villages</b>	<b>Gempa Bumi Earthquake</b>	<b>Tsunami Tsunami</b>	<b>Gunung Meletus Volcanic Eruption</b>	<b>Tanah Longsor Landslide</b>
	(1)	(2)	(3)	(4)	(5)
001	WatangCani	-	-	-	-
002	Pattuku	-	-	-	-
003	Bonto Jai	-	-	-	-
004	BuluSirua	-	-	-	-
005	Bana	-	-	-	-
006	Pammusureng	-	-	-	-
007	Kahu	-	-	-	-
008	Langi	-	-	-	-
009	Ere Cinnong	-	-	-	-
010	Lamoncong	-	-	-	-
011	MattiroWalie	-	-	-	-
	<b>Bontocani</b>	-	-	-	-

**Lanjutan Tabel / Continued Table 2.4.7**

<b>Desa/Kelurahan Villages</b>		<b>Banjir Flood</b>	<b>Banjir Bandang Flash Floods</b>	<b>Kekeringan Drought</b>
(1)	(6)	(7)	(8)	
001	WatangCani	-	-	-
002	Pattuku	-	-	-
003	Bonto Jai	-	-	-
004	BuluSirua	-	-	-
005	Bana	-	-	-
006	Pammusureng	-	-	-
007	Kahu	-	-	-
008	Langi	-	-	-
009	Ere Cinnong	-	-	-
010	Lamoncong	-	-	-
011	MattiroWalie	-	-	-
<b>Bontocani</b>		-	-	-

<https://bonekab.bps.go.id>

Lanjutan Tabel / *Continued Table 2.4.7*

<b>Desa/Kelurahan Villages</b>		<b>Kebakaran Hutan dan Lahan Forest and Land Fires</b>	<b>Angin Puyuh/ Puting Beliung/ Topan Whirlwind / Typhoon</b>	<b>Gelombang Pasang Laut Tidal Waves</b>
(1)	(6)	(7)	(8)	
001	WatangCani	-	-	-
002	Pattuku	-	-	-
003	Bonto Jai	-	-	-
004	BuluSirua	-	-	-
005	Bana	-	-	-
006	Pammusureng	-	-	-
007	Kahu	-	-	-
008	Langi	-	-	-
009	Ere Cinnong	-	-	-
010	Lamoncong	-	-	-
011	MattiroWalie	-	-	-
<b>Bontocani</b>		-	-	-

Catatan:

Sumber: BPS, Pendataan Potensi Desa (Podes) 2020

**Tabel 2.4.8 Keberadaan Fasilitas/Upaya Antisipasi/Mitigasi Bencana Alam Menurut Desa/Kelurahan di Kecamatan Bontocani, 2020**  
***Existence of facilities / efforts to anticipate / mitigate natural disasters according to villages in Bontocani Subdistrict, 2020***

	<b>Desa/Kelurahan Villages</b>	<b>Sistem Peringatan Dini Bencana Alam</b>	<b>Sistem Peringatan Dini Khusus Tsunami</b>	<b>Perlengkapan Keselamatan</b>
	(1)	(2)	(3)	(4)
001	WatangCani	Tidak Ada	Bukan Wilayah Potensi Tsunami	Tidak Ada
002	Pattuku	Tidak Ada	Bukan Wilayah Potensi Tsunami	Tidak Ada
003	Bonto Jai	Tidak Ada	Bukan Wilayah Potensi Tsunami	Tidak Ada
004	BuluSirua	Tidak Ada	Bukan Wilayah Potensi Tsunami	Tidak Ada
005	Bana	Tidak Ada	Bukan Wilayah Potensi Tsunami	Tidak Ada
006	Pammusureng	Tidak Ada	Bukan Wilayah Potensi Tsunami	Tidak Ada
007	Kahu	Tidak Ada	Bukan Wilayah Potensi Tsunami	Tidak Ada
008	Langi	Tidak Ada	Bukan Wilayah Potensi Tsunami	Tidak Ada
009	Ere Cinnong	Tidak Ada	Bukan Wilayah Potensi Tsunami	Tidak Ada
010	Lamoncong	Tidak Ada	Bukan Wilayah Potensi Tsunami	Tidak Ada
011	MattiroWalie	Tidak Ada	Bukan Wilayah Potensi Tsunami	Tidak Ada

**Lanjutan Tabel / Continued Table 2.4.8**

	<b>Desa/Kelurahan Villages</b>	<b>Rambu-rambu dan Jalur Evakuasi Bencana</b>	<b>Pembuatan, Perawatan, atau Normalisasi: Sungai, Kanal, Tanggul, Parit, Drainase, Waduk, Pantai, dll</b>
	(1)	(5)	(6)
001	WatangCani	Tidak Ada	Tidak Ada
002	Pattuku	Tidak Ada	Ada
003	Bonto Jai	Tidak Ada	Tidak Ada
004	BuluSirua	Tidak Ada	Ada
005	Bana	Tidak Ada	Tidak Ada
006	Pammusureng	Tidak Ada	Tidak Ada
007	Kahu	Tidak Ada	Tidak Ada
008	Langi	Tidak Ada	Tidak Ada
009	Ere Cinnong	Tidak Ada	Ada
010	Lamoncong	Tidak Ada	Tidak Ada
011	MattiroWalie	Tidak Ada	Tidak Ada

Catatan: <sup>1</sup>Bukan wilayah potensi tsunami

Sumber: BPS, Pendataan Potensi Desa (Podes) 2020

**Tabel 2.4.9 Banyaknya Sarana dan Prasarana Ekonomi Menurut Desa/Kelurahan dan Jenisnya di Kecamatan Bontocani, 2020**

*Number of Economic Facilities and Infrastructure by Villages and Types in Bontocani Subdistrict, 2020*

	Desa/Kelurahan <i>Villages</i>	Kelompok Pertokoan	Pasar dengan Bangunan Permanen	Pasar dengan Bangunan Semi Permanen	Pasar Tanpa Bangunan
	(1)	(2)	(3)	(4)	(5)
001	WatangCani	-	1	-	-
002	Pattuku	-	1	-	-
003	Bonto Jai	-	-	-	-
004	BuluSirua	-	-	-	-
005	Bana	-	-	-	-
006	Pammusureng	-	-	-	-
007	Kahu	-	1	-	-
008	Langi	-	-	-	-
009	Ere Cinnong	-	-	-	-
010	Lamoncong	-	-	-	-
011	MattiroWalie	-	-	-	-
	<b>Bontocani</b>	<b>0</b>	<b>3</b>	<b>-</b>	<b>-</b>



Lanjutan Tabel / *Continued Table 2.4.9*

	Desa/Kelurahan <i>Villages</i>	Minimarket/ Swalayan <sup>1</sup>	Toko/Warung Kelontong	Restoran/ Rumah Makan
	(1)	(6)	(7)	(8)
001	WatangCani	-	31	-
002	Pattuku	-	21	-
003	Bonto Jai	-	34	-
004	BuluSirua	-	24	-
005	Bana	-	21	-
006	Pammusureng	-	16	-
007	Kahu	-	23	-
008	Langi	-	45	-
009	Ere Cinnong	-	16	-
010	Lamoncong	-	7	-
011	MattiroWalie	-	17	-
	<b>Bontocani</b>	-	<b>255</b>	-

Lanjutan Tabel / *Continued Table 2.4.9*

	Desa/Kelurahan <i>Villages</i>	Warung/Kedai Makanan	Hotel	Hostel/ Motel/ Losmen/ Wisma
	(1)	(9)	(10)	(11)
001	WatangCani	17	-	-
002	Pattuku	-	-	-
003	Bonto Jai	7	-	-
004	BuluSirua	5	-	-
005	Bana	8	-	-
006	Pammusureng	-	-	-
007	Kahu	12	-	-
008	Langi	7	-	-
009	Ere Cinnong	-	-	-
010	Lamoncong	2	-	-
011	MattiroWalie	-	-	-
	<b>Bontocani</b>	<b>58</b>	-	-

Catatan: <sup>1</sup> yang memiliki luas < 400 m<sup>2</sup>

Sumber: BPS, Pendataan Potensi Desa (Podes) 2020

**Tabel 2.4.10 Banyaknya Sarana Lembaga Keuangan Yang Beroperasi Menurut Desa/Kelurahan dan Jenisnya di Kecamatan Bontocani, 2020**  
*Number of Financial Institution Facilities that Operate by Villages and Types in Bontocani Subdistrict, 2020*

	<b>Desa/Kelurahan Villages</b>	<b>Bank Umum Pemerintah</b>	<b>Bank Umum Swasta</b>	<b>Bank Perkreditan Rakyat</b>
	(1)	(2)	(3)	(4)
001	WatangCani	-	-	-
002	Pattuku	-	-	-
003	Bonto Jai	-	-	-
004	BuluSirua	-	-	-
005	Bana	-	-	-
006	Pammusureng	-	-	-
007	Kahu	-	-	-
008	Langi	-	-	-
009	Ere Cinnong	-	-	-
010	Lamoncong	-	-	-
011	MattiroWalie	-	-	-
	<b>Bontocani</b>	-	-	-

Catatan:

Sumber: BPS, Pendataan Potensi Desa (Podes) 2020

**Tabel 2.4.11 Banyaknya Koperasi yang Masih Aktif Menurut Desa/Kelurahan dan Jenis Koperasi di Kecamatan Bontocani, 2020**  
***Number of Cooperatives that are Still Active by Villages and Type of Cooperative in Bontocani Subdistrict, 2020***

	Desa/Kelurahan <i>Villages</i>	Koperasi Unit desa (KUD)	Koperasi Industri Kecil dan Kerajinan Rakyat (Kopinkra)	Koperasi Simpan Pinjam (Kospin)	Koperasi Lainnya
	(1)	(2)	(3)	(4)	(5)
001	WatangCani	-	-	-	-
002	Pattuku	-	-	-	-
003	Bonto Jai	-	-	-	-
004	BuluSirua	-	-	-	-
005	Bana	-	-	-	-
006	Pammusureng	-	-	-	-
007	Kahu	-	-	-	-
008	Langi	-	-	-	-
009	Ere Cinnong	-	-	-	-
010	Lamoncong	-	-	-	-
011	MattiroWalie	-	-	-	-
	<b>Bontocani</b>	-	-	-	-

Catatan:

Sumber: BPS, Pendataan Potensi Desa (Podes) 2020

**Tabel 2.4.12 Banyaknya Embung Desa Menurut Desa/Kelurahan di Kecamatan Bontocani, 2019 dan 2020**  
**Table Number of Village Embungs According to Villages in Bontocani Subdistrict, 2019 and 2020**

	<b>Desa/Kelurahan Villages</b>	<b>2019</b>	<b>2020</b>
	(1)	(2)	(3)
001	WatangCani	-	1
002	Pattuku	-	-
003	Bonto Jai	2	-
004	BuluSirua	-	1
005	Bana	1	1
006	Pammusureng	-	-
007	Kahu	-	-
008	Langi	-	-
009	Ere Cinnong	-	-
010	Lamoncong	2	-
011	MattiroWalie	-	-
	<b>Bontocani</b>	<b>5</b>	<b>3</b>

Catatan:

Sumber: BPS, Pendataan Potensi Desa (Podes) 2019 dan 2020

**Tabel 2.4.13 Jumlah Menara dan Operator Layanan Komunikasi Telepon Seluler Serta Kondisi Sinyal Telepon Seluler Menurut Desa/Kelurahan di Kecamatan Bontocani, 2020**  
***Number of Towers and Cellular Telephone Communication Service Operators and Cellular Phone Signal Conditions by Villages in Bontocani Subdistrict, 2020***

Desa/Kelurahan <i>Villages</i>	Jumlah Menara Telepon Seluler (BTS)	Jumlah Operator Layanan Komunikasi Telepon Seluler Yang Menjangkau di Desa/Kelurahan	Kondisi Sinyal Telepon Seluler di Sebagian Besar Wilayah Desa/ Kelurahan
(1)	(2)	(3)	(4)
001 WatangCani	-	2	Lemah
002 Pattuku	-	2	Tidak Ada Sinyal
003 Bonto Jai	1	2	Kuat
004 BuluSirua	-	2	Lemah
005 Bana	-	2	Lemah
006 Pammusureng	-	2	Lemah
007 Kahu	1	2	Kuat
008 Langi	-	2	Lemah
009 Ere Cinnong	-	2	Lemah
010 Lamoncong	-	2	Lemah
011 MattiroWalie	-	-	Lemah
<b>Bontocani</b>	<b>2</b>		

Catatan:

Sumber: BPS, Pendataan Potensi Desa (Podes) 2020

**Tabel 2.4.14 Banyaknya Desa/Kelurahan yang Memiliki Kelompok Kegiatan Olahraga Menurut Jenis Olahraga dan Ketersediaan Fasilitas/Lapangan Olahraga di Kecamatan Bontocani, 2020**  
***Number of Villages that Have Sports Activity Groups by Type of Sports and Availability of Sports Facilities / Fields in Bontocani Subdistrict, 2020***

Jenis Olahraga	Kondisi Fasilitas/Lapangan Olahraga			Tidak Ada Fasilitas/Lapangan Olahraga
	Baik	Rusak Sedang	Rusak Parah	
(1)	(2)	(3)	(4)	(5)
Sepak bola	6	2	1	2
Bola voli	9	1	-	1
Bulutangkis	6	2	-	3
Bola basket	-	-	-	11
Tenis lapangan	-	-	-	11
Tenis meja	5	2	-	4
Futsal	-	-	-	11
Renang	-	-	-	11
Bela diri (pencak silat, karate, dll)	-	-	-	11
Bilyard	-	-	-	11
Pusat kebugaran (senam, fitness, aerobik, dll)	-	-	-	11
Lainnya	-	-	-	11

Catatan:

Sumber: BPS, Pendataan Potensi Desa (Podes) 2020

**Tabel 2.4.15 Sarana Transportasi Antar Desa/Kelurahan Menurut Desa/Kelurahan di Kecamatan Bontocani, 2020**  
**Number of Villages that Have Sports Activity Inter-Village / Sub-District Transportation Facilities by Villages in Bontocani Subdistrict, 2020**

	<b>Desa/Kelurahan Villages</b>	<b>Jenis Transportasi Type of Transportation</b>	<b>Keberadaan Angkutan Umum The existence of public transportation</b>
	(1)	(2)	(3)
001	WatangCani	Darat	Ada, tanpa trayek tetap
002	Pattuku	Darat	Ada, tanpa trayek tetap
003	Bonto Jai	Darat	Ada, tanpa trayek tetap
004	BuluSirua	Darat	Ada, tanpa trayek tetap
005	Bana	Darat	Ada, tanpa trayek tetap
006	Pammusureng	Darat	Ada, tanpa trayek tetap
007	Kahu	Darat	Ada, tanpa trayek tetap
008	Langi	Darat	Ada, tanpa trayek tetap
009	Ere Cinnong	Darat	Ada, tanpa trayek tetap
010	Lamoncong	Darat	Tidak ada angkutan umum
011	MattiroWalie	Darat	Ada, tanpa trayek tetap

Catatan:

Sumber: BPS, Pendataan Potensi Desa (Podes), 2020



**Tabel 2.4.16 Kondisi Jalan Darat Antar Desa/Kelurahan Menurut Desa/Kelurahan di Kecamatan Bontocani, 2020**  
**Table Road Condition between Villages by Villages in Bontocani Subdistrict, 2020**

Desa/Kelurahan <i>Villages</i>		Jenis Permukaan Jalan <i>Road Surface Type</i>	Dapat Dilalui Kendaraan Bermotor Roda 4 atau Lebih <i>Can Be Passed By Motor Vehicles Of 4 Or More Wheels</i>
(1)	(2)	(3)	
001	WatangCani	Tanah	Sepanjang tahun kecuali saat tertentu (ketika turun hujan, pasang, dll.)
002	Pattuku	Tanah	Sepanjang tahun kecuali saat tertentu (ketika turun hujan, pasang, dll.)
003	Bonto Jai	Tanah	Sepanjang tahun kecuali saat tertentu (ketika turun hujan, pasang, dll.)
004	BuluSirua	Tanah	Sepanjang tahun kecuali saat tertentu (ketika turun hujan, pasang, dll.)
005	Bana	Tanah	Sepanjang tahun kecuali saat tertentu (ketika turun hujan, pasang, dll.)
006	Pammusureng	Diperkeras (kerikil, batu, dll.)	Sepanjang tahun kecuali saat tertentu (ketika turun hujan, pasang, dll.)
007	Kahu	Aspal/Beton	Sepanjang tahun
008	Langi	Aspal/Beton	Sepanjang tahun
009	Ere Cinnong	Tanah	Sepanjang tahun kecuali saat tertentu (ketika turun hujan, pasang, dll.)
010	Lamoncong	Tanah	Sepanjang tahun kecuali saat tertentu (ketika turun hujan, pasang, dll.)
011	MattiroWalie	Tanah	Sepanjang tahun kecuali saat tertentu (ketika turun hujan, pasang, dll.)

Catatan:

Sumber: BPS, Pendataan Potensi Desa (Podes), 2020

**Tabel 2.4.17 Keberadaan Kantor Pos/Pos Pembantu/Rumah Pos dan Perusahaan/AgenJasaEkspedisiSwastaMenurutDesa/Kelurahan di KecamatanBontocani, 2020**  
*The existence of post offices / auxiliary posts / post houses and companies / private courier service agents according to villages in Bontocani Subdistrict, 2020*

	<b>Desa/Kelurahan Villages</b>	<b>Kantor Pos/Pos Pembantu/Rumah Pos Post Office</b>	<b>Perusahaan/ Agen Jasa Ekspedisi Swasta Private Expeditionary Service Company / Agent</b>
	(1)	(2)	(3)
001	WatangCani	Tidak Ada	Tidak Ada
002	Pattuku	Tidak Ada	Tidak Ada
003	Bonto Jai	Tidak Ada	Tidak Ada
004	BuluSirua	Tidak Ada	Tidak Ada
005	Bana	Tidak Ada	Tidak Ada
006	Pammusureng	Tidak Ada	Tidak Ada
007	Kahu	Tidak Ada	Tidak Ada
008	Langi	Tidak Ada	Tidak Ada
009	Ere Cinnong	Tidak Ada	Tidak Ada
010	Lamoncong	Tidak Ada	Tidak Ada
011	MattiroWalie	Tidak Ada	Tidak Ada

Catatan:

Sumber: BPS, Pendataan Potensi Desa (Podes), 2020

### 3. PENDUDUK/POPULATION

#### 3.1 PENDUDUK / POPULATION

**Tabel 3.1.1 Penduduk, Laju Pertumbuhan Penduduk, Distribusi Persentase Penduduk, Kepadatan Penduduk, Rasio Jenis Kelamin Menurut Desa Kelurahan di Kecamatan Bontocani, 2020**  
*Population, Population Growth Rate, Percentage Distribution of Population, Population Density, and Sex Ratio by Village/Kelurahan in Bontocani Subdistrict, 2020*

	<b>Desa/Kelurahan Villages</b>	<b>Penduduk Population (thousand)<sup>t</sup></b>	<b>Laju Pertumbuhan Penduduk per Tahun 2010-2020<sup>23</sup> Annual Growth Rate of Population (%) 2010-2020<sup>23</sup></b>
	(1)	(2)	(3)
001	WatangCani	2 066	11,19
002	Pattuku	1 354	-4,11
003	Bonto Jai	2 350	26,75
004	BuluSirua	1 918	39,09
005	Bana	2 609	12,02
006	Pammusureng	1 421	12,24
007	Kahu	1 479	9,8
008	Langi	2 184	13,28
009	Ere Cinnong	1 154	23,55
010	Lamoncong	433	30,82
011	MattiroWalie	773	8,42
	<b>Bontocani</b>	<b>17 741</b>	<b>15.57</b>

Lanjutan Tabel / *Continued Table 3.1.1*

		Persentase Penduduk <i>Percentage of Total Population</i>	Kepadatan Penduduk (per km <sup>2</sup> ) <sup>4</sup> <i>Population Density per sq.km<sup>4</sup></i>
Desa/Kelurahan <i>Villages</i>			
(1)		(2)	(3)
001	WatangCani	11,65	40,89
002	Pattuku	7,63	44,78
003	Bonto Jai	13,25	45,85
004	BuluSirua	10,81	45,46
005	Bana	14,71	37,72
006	Pammusureng	8,01	43,99
007	Kahu	8,34	43,17
008	Langi	12,31	36,89
009	Ere Cinnong	6,5	32,93
010	Lamoncong	2,44	14,72
011	MattiroWalie	4,36	25,97
<b>Bontocani</b>		<b>100</b>	<b>38,29</b>

**Tabel 3.1.2** Jumlah Penduduk Menurut Kelompok Umur dan Jenis Kelamin di Kecamatan Bontocani, 2020  
**Table** Jumlah Penduduk Menurut Kelompok Umur dan Jenis Kelamin di Kecamatan Bontocani, 2020  
*Population by Age Group and sex in Bontocani Subdistrict, 2020*

Kelompok Umur <i>Age</i>	Jenis Kelamin/Sex		Jumlah <i>Total</i>
	Laki-Laki <i>Male</i>	Perempuan <i>Female</i>	
(1)	(2)	(3)	(4)
0-14	2 116	2 087	4 203
15-64	6 105	5 991	12 096
65+	687	755	1 442
<b>Bontocani</b>	<b>8 908</b>	<b>8 833</b>	<b>17 741</b>

Catatan: Hasil Perapihan Umur dari Data Administrasi Kependudukan dan Sensus Penduduk 2020 (September) / *The Result of Smoothed Single Year of Age from Population Administration Data and the 2020 Population Census (September)*

Sumber: BPS Sensus Penduduk 2020 / *BPS-Statistics Indonesia, 2020 Population Census*

#### 4. PERTANIAN / *AGRICULTURE*

##### 4.1 HORTIKULTURA / *HORTICULTURE*

**Tabel 4.1.1 Luas Panen Tanaman Sayuran Menurut Desa / Kelurahan dan Jenis Tanaman di Kecamatan Bontocani (ha), 2020**  
*Harvested Area of Vegetables by Villages and Kind of Plant in Bontocani Subdistrict (ha), 2020*

	Desa/Kelurahan <i>Villages</i>	Bawang Merah <i>Shallot</i>	Cabai <i>Chili</i>	Kentang <i>Potato</i>	Kubis <i>Cabbage</i>
	(1)	(2)	(3)	(4)	(5)
001	WatangCani	...	...	...	...
002	Pattuku	...	...	...	...
003	Bonto Jai	...	...	...	...
004	BuluSirua	...	...	...	...
005	Bana	...	...	...	...
006	Pammusureng	...	...	...	...
007	Kahu	...	...	...	...
008	Langi	...	...	...	...
009	Ere Cinnong	...	...	...	...
010	Lamoncong	...	...	...	...
011	MattiroWalie	...	...	...	...
	<b>Bontocani</b>	<b>6</b>	<b>196</b>	...	...

Lanjutan Tabel / *Continued Table 4 1 1*

Desa/Kelurahan <i>Villages</i>		Petsai <i>Chinese Cabbage</i>	Tomat <i>Tomato</i>	Wortel <i>Carrot</i>
(1)		(6)	(7)	(8)
001	WatangCani	...	...	...
002	Pattuku	...	...	...
003	Bonto Jai	...	...	...
004	BuluSirua	...	...	...
005	Bana	...	...	...
006	Pammusureng	...	...	...
007	Kahu	...	...	...
008	Langi	...	...	...
009	Ere Cinnong	...	...	...
010	Lamoncong	...	...	...
011	MattiroWalie	...	...	...
<b>Bontocani</b>		<b>24</b>	<b>28</b>	-

Sumber: Dinas Pertanian Kabupaten Bone

Source: *Agriculture Department of Bone Regency*

**Tabel 4.1.2 Produksi Tanaman Sayuran Menurut Desa / Kelurahan dan Jenis Tanaman di Kecamatan Bontocani (kuintal), 2020**  
**Table Production of Vegetables by Villages and Kind of Plant in Bontocani Subdistrict (quintal), 2020**

	Desa/Kelurahan <i>Villages</i>	Bawang Merah <i>Shallot</i>	Cabai <i>Chili</i>	Kentang <i>Potato</i>	Kubis <i>Cabbage</i>
	(1)	(2)	(3)	(4)	(5)
001	WatangCani	...	...	...	...
002	Pattuku	...	...	...	...
003	Bonto Jai	...	...	...	...
004	BuluSirua	...	...	...	...
005	Bana	...	...	...	...
006	Pammusureng	...	...	...	...
007	Kahu	...	...	...	...
008	Langi	...	...	...	...
009	Ere Cinnong	...	...	...	...
010	Lamoncong	...	...	...	...
011	MattiroWalie	...	...	...	...
	<b>Bontocani</b>	<b>664</b>	<b>7 537</b>	-	-

Sumber: Dinas Pertanian Kabupaten Bone

Source: Agriculture Department of Bone Regency



Lanjutan Tabel / *Continued Table 4 1 2*

Desa/Kelurahan <i>Villages</i>		Petsai <i>Chinese Cabbage</i>	Tomat <i>Tomato</i>	Wortel <i>Carrot</i>
(1)	(6)	(7)	(8)	
001	WatangCani	...	...	...
002	Pattuku	...	...	...
003	Bonto Jai	...	...	...
004	BuluSirua	...	...	...
005	Bana	...	...	...
006	Pammusureng	...	...	...
007	Kahu	...	...	...
008	Langi	...	...	...
009	Ere Cinnong	...	...	...
010	Lamoncong	...	...	...
011	MattiroWalie	...	...	...
<b>Bontocani</b>		<b>896</b>	-	-

**Tabel 4.1.3 Luas Panen Tanaman Sayuran dan Buah-buahan Semusim Menurut Jenis Tanaman(ha) di Kecamatan Bontocani, 2017– 2020**  
***Harvested Area of Seasonal Vegetables and Fruits by Kind of Plant (ha) in Bontocani Subdistrict, 2017 – 2020***

Jenis Tanaman <i>Kind of Plants</i>	2017	2018	2019	2020
(1)	(2)	(3)	(4)	(5)
<b>Sayuran / Vegetables</b>				
Bawang Daun / <i>Wlech Onion</i>	-	8	-	4
Bawang Merah / <i>Shallot</i>	6	3	1	6
Bawang Putih / <i>Garlic</i>	-	-	5	-
Bayam / <i>Spinach</i>	13	18	17	18
Buncis / <i>Green Bean</i>	21	16	32	22
Cabai Besar / <i>Chili (Capsicum Annum)</i>	58	127	79	134
Cabai Rawit / <i>Chili (Capsicum Frutescens)</i>	15	39	31	62
Kacang Merah / <i>Red Bean</i>	-	-	-	-
Kacang Panjang / <i>Yarldlong Bean</i>	28	43	36	37
Kangkung / <i>Kangkong</i>	14	16	16	18
Kembang Kol / <i>Cauliflower</i>	-	-	-	-
Kentang / <i>Potato</i>	-	2	-	-
Ketimun / <i>Cucumber</i>	2	-	-	-
Kubis / <i>Cabbage</i>	-	-	-	-
Labu Siam / <i>Chayote</i>	6	6	10	12
Petsai / <i>Chinese Cabbage</i>	25	20	14	24
Terung / <i>Eggplant</i>	17	13	12	17
Tomat / <i>Tomato</i>	18	22	23	28
Wortel / <i>Carrot</i>	-	-	-	-
<b>Buah-buahan / Fruits</b>				
Blewah / <i>Cantaloupe</i>	-	-	-	-
Melon / <i>Melon</i>	-	-	-	-
Semangka / <i>Watermelon</i>	-	-	-	-

Sumber: Dinas Pertanian Kabupaten Bone  
 Source: Agriculture Department of Bone Regency

**Tabel 4.1.4** Produksi Tanaman Sayuran dan Buah-buahan Semusim Menurut Jenis Tanaman (Kuintal) di Kecamatan Bontocani, 2017 – 2020  
**Table** Production of Seasonal Vegetables and Fruits by Kind of Plant (Quintal) in Bontocani Subdistrict, 2017 – 2020

Jenis Tanaman <i>Kind of Plants</i>	2017	2018	2019	2020
(1)	(2)	(3)	(4)	(5)
<b>Sayuran / Vegetables</b>				
Bawang Daun / <i>Wlech Onion</i>	-	293	-	141
Bawang Merah / <i>Shallot</i>	437	248	82	523
Bawang Putih / <i>Garlic</i>	-	-	5	-
Bayam / <i>Spinach</i>	496	561	650	627
Buncis / <i>Green Bean</i>	1 007	772	1 389	900
Cabai Besar / <i>Chili (Capsicum Annum)</i>	2 430	5 334	3 297	5 556
Cabai Rawit / <i>Chili (Capsicum Frutescens)</i>	583	1 363	896	1 981
Kacang Merah / <i>Red Bean</i>	-	-	-	-
Kacang Panjang / <i>Yarldlong Bean</i>	1 440	2 090	1 765	1 808
Kangkung / <i>Kangkong</i>	441	553	517	646
Kembang Kol / <i>Cauliflower</i>	-	-	-	-
Kentang / <i>Potato</i>	-	77	-	-
Ketimun / <i>Cucumber</i>	58	-	-	-
Kubis / <i>Cabbage</i>	-	-	-	-
Labu Siam / <i>Chayote</i>	255	255	371	463
Petsai / <i>Chinese Cabbage</i>	859	675	537	896
Terung / <i>Eggplant</i>	588	457	485	696
Tomat / <i>Tomato</i>	761	951	1 002	1 143
Wortel / <i>Carrot</i>	-	-	-	-
<b>Buah-buahan / Fruits</b>				
Blewah / <i>Cantaloupe</i>	-	-	-	-
Melon / <i>Melon</i>	-	-	-	-
Semangka / <i>Watermelon</i>	-	-	-	-

Sumber: Dinas Pertanian Kabupaten Bone  
 Source: Agriculture Department of Bone Regency

**Tabel 4.1.5 Luas Panen Tanaman Biofarmaka Menurut Desa /  
Kelurahan dan Jenis Tanaman(m<sup>2</sup>) di Kecamatan Bontocani,  
2020**

*Harvested Area of Medicinal Plants by Villages and Kind of  
Plant (m<sup>2</sup>) in Bontocani Subdistrict, 2020*

	Desa/Kelurahan <i>Villages</i>	Jaje <i>Ginger</i>	Lengkuas <i>Galangal</i>	Kencur <i>East Indian Galangal</i>	Kunyit <i>Turmeric</i>
	(1)	(2)	(3)	(4)	(5)
001	WatangCani	...	...	...	...
002	Pattuku	...	...	...	...
003	Bonto Jai	...	...	...	...
004	BuluSirua	...	...	...	...
005	Bana	...	...	...	...
006	Pammusureng	...	...	...	...
007	Kahu	...	...	...	...
008	Langi	...	...	...	...
009	Ere Cinnong	...	...	...	...
010	Lamoncong	...	...	...	...
011	MattiroWalie	...	...	...	...
	<b>Bontocani</b>	<b>3 050</b>	<b>600</b>	<b>-</b>	<b>200</b>

Sumber: Dinas Pertanian Kabupaten Bone

Source: Agriculture Department of Bone Regency

**Tabel 4.1.6** Produksi Tanaman Biofarmaka Menurut Desa / Kelurahan dan Jenis Tanaman(kg) di Kecamatan Bontocani, 2020  
**Table** Production of Medicinal Plants by Villages and Kind of Plant (kg) in Bontocani Subdistrict, 2020

	Desa/Kelurahan <i>Villages</i>	Jahe <i>Ginger</i>	Lengkuas <i>Galangal</i>	Kencur <i>East Indian Galangal</i>	Kunyit <i>Turmeric</i>
	(1)	(2)	(3)	(4)	(5)
001	WatangCani	...	...	...	...
002	Pattuku	...	...	...	...
003	Bonto Jai	...	...	...	...
004	BuluSirua	...	...	...	...
005	Bana	...	...	...	...
006	Pammusureng	...	...	...	...
007	Kahu	...	...	...	...
008	Langi	...	...	...	...
009	Ere Cinnong	...	...	...	...
010	Lamoncong	...	...	...	...
011	MattiroWalie	...	...	...	...
	<b>Bontocani</b>	-	<b>59 593</b>	-	<b>14 269</b>

Sumber: Dinas Pertanian Kabupaten Bone

Source: Agriculture Department of Bone Regency

**Tabel 4.1.7 Luas Panen Tanaman Biofarmaka Menurut Jenis Tanaman(m<sup>2</sup>) di Kecamatan Bontocani, 2017 – 2020**  
**Harvested Ares of Medicinal Plants by Kind of Plant (m<sup>2</sup>) in Bontocani Subdistrict, 2017– 2020**

Jenis Tanaman <i>Kind of Plants</i>	2017	2018	2019	2020
(1)	(2)	(3)	(4)	(5)
Dringo / <i>Sweet Root</i>	-	-	-	-
Jahe / <i>Ginger</i>	1 400	100	1 620	3 050
Kapulaga / <i>Java Cardamon</i>	-	-	-	-
Kencur / <i>East Indian Galangal</i>	-	-	-	-
Kunyit / <i>Turmeric</i>	2 000	315	600	200
Laos / <i>Galangal</i>	2 200	2 200	400	600
Lempuyang / <i>Zingiber Aromaticum</i>	-	-	-	-
Lidah Buaya / <i>Oliviera</i>	-	-	-	-
Mengkudu / <i>Indian Mulberry</i>	-	-	-	-
Temuireng / <i>Black Turmeric</i>	-	-	-	-
Temukunci / <i>Chinese Keys</i>	-	-	-	-
Temulawak / <i>Java Turmeric</i>	-	-	-	-
Sambiloto / <i>King of Bitter</i>	-	-	-	-

Sumber: Dinas Pertanian Kabupaten Bone

Source: Agriculture Department of Bone Regency

**Tabel 4.1.8 Produksi Tanaman Biofarmaka Menurut Jenis Tanaman (kg) di Kecamatan Bontocani, 2017 – 2020**  
**Table Production of Medicinal Plants by Kind of Plant (kg) in Bontocani Subdistrict, 2017 – 2020**

Jenis Tanaman <i>Kind of Plants</i>	2017	2018	2019	2020
(1)	(2)	(3)	(4)	(5)
Dringo / <i>Sweet Root</i>	-	-	-	-
Jahe / <i>Ginger</i>	4 654	117	2 055	-
Kapulaga / <i>Java Cardamon</i>	-	-	-	-
Kencur / <i>East Indian Galangal</i>	-	-	-	-
Kunyit / <i>Turmeric</i>	3 435	599	1 842	14 269
Laos / <i>Galangal</i>	10 884	9 338	2 588	59 593
Lempuyang / <i>Zingiber Aromaticum</i>	-	-	-	-
Lidah Buaya / <i>Oliviera</i>	-	-	-	-
Mengkudu / <i>Indian Mulberry</i>	-	-	-	-
Temuireng / <i>Black Turmeric</i>	-	-	-	-
Temukunci / <i>Chinese Keys</i>	-	-	-	-
Temulawak / <i>Java Turmeric</i>	-	-	-	-
Sambiloto / <i>King of Bitter</i>	-	-	-	-

Sumber: Dinas Pertanian Kabupaten Bone  
 Source: Agriculture Department of Bone Regency

**Tabel 4.1.9 Luas Panen Tanaman Hias Menurut Desa / Kelurahan dan Jenis Tanaman (m<sup>2</sup>) di Kecamatan Bontocani, 2020**  
**Table** *Harvested Ares of Ornamental Plants by Villages and Kind of Plant (m<sup>2</sup>) in Bontocani Subdistrict, 2020*

	Desa/Kelurahan <i>Villages</i>	Anggrek <i>Orchid</i>	Krisan <i>Chrysan- temum</i>	Mawar <i>Rose</i>	Sedap Malam <i>Tuberos e</i>
	(1)	(2)	(3)	(4)	(5)
001	WatangCani	...	...	...	...
002	Pattuku	...	...	...	...
003	Bonto Jai	...	...	...	...
004	BuluSirua	...	...	...	...
005	Bana	...	...	...	...
006	Pammusureng	...	...	...	...
007	Kahu	...	...	...	...
008	Langi	...	...	...	...
009	Ere Cinnong	...	...	...	...
010	Lamoncong	...	...	...	...
011	MattiroWalie	...	...	...	...
	<b>Bontocani</b>	-	-	-	-

Sumber: Dinas Pertanian Kabupaten Bone

Source: Agriculture Department of Bone Regency



**Tabel 4.1.10** Produksi Tanaman Hias Menurut Desa / Kelurahan dan Jenis Tanaman (tangkai) di Kecamatan Bontocani, 2020  
**Table** *Production of Ornamental Plants by Villages and Kind of Plant (stalks) in Bontocani Subdistrict, 2020*

	Desa/Kelurahan <i>Villages</i>	Anggrek <i>Orchid</i>	Krisan <i>Chrysan- temum</i>	Mawar <i>Rose</i>	Sedap Malam <i>Tuberose</i>
	(1)	(2)	(3)	(4)	(5)
001	WatangCani	...	...	...	...
002	Pattuku	...	...	...	...
003	Bonto Jai	...	...	...	...
004	BuluSirua	...	...	...	...
005	Bana	...	...	...	...
006	Pammusureng	...	...	...	...
007	Kahu	...	...	...	...
008	Langi	...	...	...	...
009	Ere Cinnong	...	...	...	...
010	Lamoncong	...	...	...	...
011	MattiroWalie	...	...	...	...
	<b>Bontocani</b>	-	-	-	-

Sumber: Dinas Pertanian Kabupaten Bone

Source: Agriculture Department of Bone Regency

**Tabel 4.1.11 Luas Panen Tanaman Hias Jenis Tanaman(m<sup>2</sup>) di Kecamatan Bontocani, 2017 – 2020**  
**Table Harvested Area of Ornamental Plants by Kind of Plant (m<sup>2</sup>) in Bontocani Subdistrict, 2017 – 2020**

Jenis Tanaman <i>Kind of Plants</i>	2017	2018	2019	2020
(1)	(2)	(3)	(4)	(5)
Anggrek/ Orchid	-	-	-	-
Anthurium Bunga/ Flamingo Lily Flower	-	-	-	-
Anthurium Daun/ Anthurium	-	-	-	-
Anyelir/ Carnation	-	-	-	-
Balanceng/ Dieffenbacia	-	-	-	-
Dracaena/ Dracaena	-	-	-	-
Euphorbia/ Euphorbia	-	-	-	-
Gladiol/ Gladiol	-	-	-	-
Hanjuang/ Cordyline	-	-	-	-
Herbras/ Gerbera	-	-	-	-
Kamboja Jepang/ Adenium	-	-	-	-
Keladi Hias/ Caladium	-	-	-	-
Krisan/ Chrysantemum	-	-	-	-
Mawar/ Rose	-	-	-	-
Melati/ Jasmine	-	-	-	-
Monstera/ Monstera	-	-	-	-
Pakis/ Leather Leaf Fern	-	-	-	-
Palem/ Palm	-	-	-	-
Pedang-Pedangan/ Sansevieria	-	-	-	-
Philodendron/ Philodendron	-	-	-	-
Pisang-Pisangan/ Heliconia	-	-	-	-
Sedap Malam/ Tuberose	-	-	-	-

Sumber: Dinas Pertanian Kabupaten Bone  
 Source: Agriculture Department of Bone Regency

**Tabel 4.1.12 Produksi Tanaman Hias Menurut Jenis Tanaman (tangkai) di Kecamatan Bontocani, 2017 – 2020**  
**Table Production of Ornamental Plants by Kind of Plant (stalks) in Bontocani Subdistrict, 2017 – 2020**

Jenis Tanaman <i>Kind of Plants</i>	2017	2018	2019	2020
(1)	(2)	(3)	(4)	(5)
Anggrek/ Orchid	-	-	-	-
Anthurium Bunga/ Flamingo Lily Flower	-	-	-	-
Anthurium Daun/ Anthurium	-	-	-	-
Anyelir/ Carnation	-	-	-	-
Balanceng/ Dieffenbacia	-	-	-	-
Dracaena/ Dracaena	-	-	-	-
Euphorbia/ Euphorbia	-	-	-	-
Gladiol/ Gladiol	-	-	-	-
Hanjuang/ Cordyline	-	-	-	-
Herbras/ Gerbera	-	-	-	-
Kamboja Jepang/ Adenium	-	-	-	-
Keladi Hias/ Caladium	-	-	-	-
Krisan/ Chrysantemum	-	-	-	-
Mawar/ Rose	-	-	-	-
Melati/ Jasmine	-	-	-	-
Monstera/ Monstera	-	-	-	-
Pakis/ Leather Leaf Fern	-	-	-	-
Palem/ Palm	-	-	-	-
Pedang-Pedangan/ Sansevieria	-	-	-	-
Philodendron/ Philodendron	-	-	-	-
Pisang-Pisangan/ Heliconia	-	-	-	-
Sedap Malam/ Tuberose	-	-	-	-

Sumber: Dinas Pertanian Kabupaten Bone  
 Source: Agriculture Department of Bone Regency

**Tabel 4.1.13 Produksi Tanaman Buah-buahan Menurut Desa / Kelurahan dan Jenis Tanaman (kuintal) di Kecamatan Bontocani, 2020**  
**Table Production of Fruits by Villages and Kind of Plant (quintal) in Bontocani Subdistrict, 2020**

	<b>Desa/Kelurahan Villages</b>	<b>Mangga Mango</b>	<b>Durian Durian</b>	<b>Jeruk Orange</b>	<b>Pisang Banana</b>
	(1)	(2)	(3)	(4)	(5)
001	WatangCani	...	...	...	...
002	Pattuku	...	...	...	...
003	Bonto Jai	...	...	...	...
004	BuluSirua	...	...	...	...
005	Bana	...	...	...	...
006	Pammusureng	...	...	...	...
007	Kahu	...	...	...	...
008	Langi	...	...	...	...
009	Ere Cinnong	...	...	...	...
010	Lamoncong	...	...	...	...
011	MattiroWalie	...	...	...	...
	<b>Bontocani</b>	4 107	282	82	6 754

Lanjutan Tabel / *Continued Table 4 1 13*

	<b>Desa/Kelurahan Villages</b>	<b>Pepaya Papaya</b>	<b>Salak Salacca</b>
	(1)	(6)	(7)
001	WatangCani	...	...
002	Pattuku	...	...
003	Bonto Jai	...	...
004	BuluSirua	...	...
005	Bana	...	...
006	Pammusureng	...	...
007	Kahu	...	...
008	Langi	...	...
009	Ere Cinnong	...	...
010	Lamoncong	...	...
011	MattiroWalie	...	...
	<b>Bontocani</b>	95	5

Sumber: Dinas Pertanian Kabupaten Bone

Source: Agriculture Department of Bone Regency

**Tabel 4.1.14 Produksi Buah-buahan dan Sayuran Tahunan Menurut Jenis Tanaman (ton) di Kecamatan Bontocani, 2017 – 2020**  
**Table Production of Annual Fruits and Vegetables by Kind of Plant (ton) in Bontocani Subdistrict, 2017 – 2020**

Jenis Tanaman <i>Kind of Plants</i>	2017	2018	2019	2020
(1)	(2)	(3)	(4)	(5)
<b>Sayuran / Vegetables</b>				
Petai / <i>Petai</i>	48	48	51	54
<b>Buah-buahan / Fruits</b>				
Alpukat / <i>Avocado</i>	4 432	4 512	4712	4712
Duku / <i>Duku</i>	248	248	249	249
Durian / <i>Durian</i>	275	279	279	282
Jambu Air / <i>Water Apple</i>	28	33	35	40
Jambu Biji / <i>Guava</i>	753	624	607	609
Mangga / <i>Mango</i>	3 798	3 789	3 923	4 107
Nanas / <i>Pineapple</i>	56	71	62	65
Nangka / <i>Jackfruit</i>	363	368	369	279
Pepaya / <i>Papaya</i>	633	692	689	695
Pisang / <i>Banana</i>	4 182	5 417	6 001	6 754
Rambutan / <i>Rambutan</i>	2 124	2 125	2 125	2 125
Markisa / <i>Passion Fruit</i>	-	-	-	-
Salak / <i>Salacca</i>	5	5	6	5
Sawo / <i>Sawo</i>	-	-	-	-
Sirsak / <i>Soursop</i>	5	5	5	5
Sukun / <i>Breadfruit</i>	660	677	676	712
Jeruk / <i>Orange</i>	102	80	81	82

Sumber: Dinas Pertanian Kabupaten Bone

Source: Agriculture Department of Bone Regency

## 4.2 PERKEBUNAN/*ESTATE CROPS*

**Tabel 4.2.1** Luas Areal Tanaman Perkebunan Menurut Desa / Kelurahan dan Jenis Tanaman (ha) di Kecamatan Bontocani, 2020  
**Table** *Planted Area of Estate Crops by Villages and Kind of Plant (ha) in Bontocani Subdistrict, 2020*

Desa/Kelurahan <i>Villages</i>		Kelapa Sawit <i>Oil Palm</i>	Kelapa Coconut	Karet <i>Rubber</i>	Kopi <i>Coffee</i>
(1)		(2)	(3)	(4)	(5)
001	WatangCani	...	...	...	...
002	Pattuku	...	...	...	...
003	Bonto Jai	...	...	...	...
004	BuluSirua	...	...	...	...
005	Bana	...	...	...	...
006	Pammusureng	...	...	...	...
007	Kahu	...	...	...	...
008	Langi	...	...	...	...
009	Ere Cinnong	...	...	...	...
010	Lamoncong	...	...	...	...
011	MattiroWalie	...	...	...	...
<b>Bontocani</b>		-	<b>82</b>	-	<b>281</b>

Lanjutan Tabel / *Continued Table 4 2 1*

	Desa/Kelurahan <i>Villages</i>	Kakao <i>Cocoa</i>	Tebu <i>Sugar Cane</i>	Teh <i>Tea</i>	Tembakau <i>Tobacco</i>
	(1)	(6)	(7)	(8)	(9)
001	WatangCani	...	...	...	...
002	Pattuku	...	...	...	...
003	Bonto Jai	...	...	...	...
004	BuluSirua	...	...	...	...
005	Bana	...	...	...	...
006	Pammusureng	...	...	...	...
007	Kahu	...	...	...	...
008	Langi	...	...	...	...
009	Ere Cinnong	...	...	...	...
010	Lamoncong	...	...	...	...
011	MattiroWalie	...	...	...	...
	<b>Bontocani</b>	<b>142</b>	-	-	-

Sumber: Dinas Pertanian Kabupaten Bone  
 Source: *Agriculture Department of Bone Regency*



**Tabel 4.2.2** Produksi Perkebunan Menurut Desa / Kelurahan dan Jenis Tanaman (ton) di Kecamatan Bontocani, 2020  
**Table** Production of Estate Crops by Villages and Kind of Plant (ton) in Bontocani Subdistrict, 2020

	Desa/Kelurahan <i>Villages</i>	Kelapa Sawit <i>Oil Palm</i>	Kelapa Coconut	Karet <i>Rubber</i>	Kopi <i>Coffee</i>
	(1)	(2)	(3)	(4)	(5)
001	WatangCani	...	...	...	...
002	Pattuku	...	...	...	...
003	Bonto Jai	...	...	...	...
004	BuluSirua	...	...	...	...
005	Bana	...	...	...	...
006	Pammusureng	...	...	...	...
007	Kahu	...	...	...	...
008	Langi	...	...	...	...
009	Ere Cinnong	...	...	...	...
010	Lamoncong	...	...	...	...
011	MattiroWalie	...	...	...	...
	<b>Bontocani</b>	-	<b>129</b>	-	<b>500</b>

**Tabel / Continued Table 4 2 2**

	<b>Desa/Kelurahan Villages</b>	<b>Kakao Cocoa</b>	<b>Tebu Sugar Cane</b>	<b>Teh Tea</b>	<b>Tembakau Tobacco</b>
	(1)	(6)	(7)	(8)	(9)
001	WatangCani	...	...	...	...
002	Pattuku	...	...	...	...
003	Bonto Jai	...	...	...	...
004	BuluSirua	...	...	...	...
005	Bana	...	...	...	...
006	Pammusureng	...	...	...	...
007	Kahu	...	...	...	...
008	Langi	...	...	...	...
009	Ere Cinnong	...	...	...	...
010	Lamoncong	...	...	...	...
011	MattiroWalie	...	...	...	...
	<b>Bontocani</b>	<b>397</b>	-	-	-

Sumber: Dinas Pertanian Kabupaten Bone

Source: Agriculture Department of Bone Regency

5. PARIWISATA/ *TOURISM*

**Tabel 5.1** Jumlah Hotel Berbintang dan Akomodasi Lainnya Menurut Desa/Kelurahan di Kecamatan Bontocani, 2017 – 2020  
**Table** *Number of Hotels and Other Accomodation by Villages in Bontocani Subdistrict, 2017 – 2020*

Desa/Kelurahan <i>Villages</i>		2016	2017	2018	2019
(1)		(2)	(3)	(4)	(5)
001	WatangCani	...	...	...	...
002	Pattuku	...	...	...	...
003	Bonto Jai	...	...	...	...
004	BuluSirua	...	...	...	...
005	Bana	...	...	...	...
006	Pammusureng	...	...	...	...
007	Kahu	...	...	...	...
008	Langi	...	...	...	...
009	Ere Cinnong	...	...	...	...
010	Lamoncong	...	...	...	...
011	MattiroWalie	...	...	...	...
<b>Bontocani</b>		-	-	-	-

Sumber: Badan Pusat Statistik Kabupaten Bone

Source: BPS - Statistics of Bone Regency

# DATA

Mencerdaskan Bangsa

*Enlighten The Nation*



**BADAN PUSAT STATISTIK  
KABUPATEN BONE**

**BPS- Statistics of Bone Regency**

Telp : (0481) 21054, Email:bps7311@bps.go.id

Homepage:<https://bonekab.bps.go.id>