

Katalog/Catalog: 1102001.6205052

KECAMATAN TEWEH SELATAN

DALAM ANGKA | *Subdistrict in Figures*

2020



**BADAN PUSAT STATISTIK
KABUPATEN BARITO UTARA**
BPS Statistics of Barito Utara Regency

KECAMATAN TEWEH SELATAN
DALAM ANGKA | *Subdistrict in Figures*

2020



Kecamatan Teweh Selatan Dalam Angka
Teweh Selatan Subdistrict in Figures
2020

ISSN: 2622-1411

No. Publikasi/Publication Number: 62050.2020

Katalog/Catalog: 1102001.6205052

Ukuran Buku/Book Size: 14,8 cm x 21 cm

Jumlah Halaman/Number of Page: xxvi + 166 halaman/pages

Naskah/Manuscript:

Badan Pusat Statistik Kabupaten Barito Utara

BPS-Statistics of Barito Utara Regency

Tata Letak, Gambar Kulit, dan Infografis/Layout, Cover and Infographic:

Badan Pusat Statistik Kabupaten Barito Utara

BPS-Statistics of Barito Utara Regency

Penyunting/Editor:

Badan Pusat Statistik Kabupaten Barito Utara

BPS-Statistics of Barito Utara Regency

Ilustrasi Kover/Cover Illustration:

Penyeberangan Sungai di Bintang Ninggi II/River Ferry on Bintang Ninggi II

Sumber Ilustrasi Infografis/Infographics Graphics by:

freepik.com

Diterbitkan oleh/Published by:

© Badan Pusat Statistik Kabupaten Barito Utara

BPS-Statistics of Barito Utara Regency

Dicetak oleh/Printed by:

Amadeus Digital Printing

Amadeus Digital Printing

Dilarang mengumumkan, mendistribusikan, mengkomunikasikan, dan/atau menggandakan sebagian atau seluruh isi buku ini untuk tujuan komersial tanpa izin tertulis dari Badan Pusat Statistik

Prohibited to announce, distribute, communicate, and/or copy part or all of this book for commercial purpose without permission from BPS-Statistics Indonesia

TIM PENULIS

Penanggung Jawab Umum/

General Responsible : Ahmad Nasrullah

Koordinator Teknis/

Technic Coordinator : Fredisen Madianu

Penyusun/Author Manuscript : Hadi Prasetya

Penyunting/Editor : Dwi Retno Puspitasari

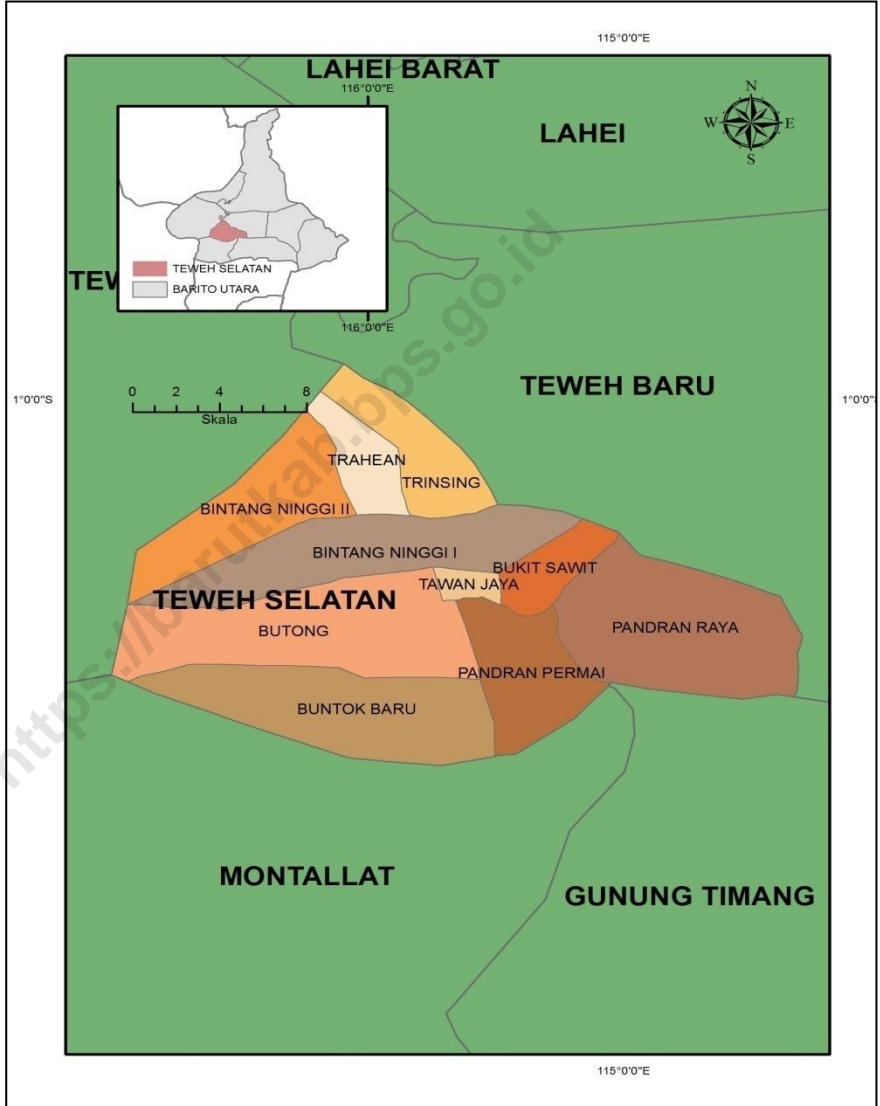
Gambar Kulit/Cover : Fredisen Madianu

Tata Letak/Layout : Fredisen Madianu

Infografis/Infographic : Fredisen Madianu

<https://barutkab.bps.go.id/>

PETA WILAYAH KECAMATAN TEWEH SELATAN
MAP OF TEWEH SELATAN SUBDISTRICT



KEPALA BPS KABUPATEN BARITO UTARA
CHIEF STATISTICIAN OF BARITO UTARA REGENCY



Ahmad Nasrullah, SST

KATA PENGANTAR


Puji syukur kami panjatkan kepada Tuhan Yang Maha Esa yang selalu melimpahkan rahmat dan hidayah-Nya sehingga publikasi **Kecamatan Teweh Selatan Dalam Angka 2020** dapat terbit sesuai rencana dan dapat dipublikasikan dalam 2 (dua) bahasa. Publikasi ini memuat data kependudukan, sosial ekonomi, pendidikan dan sebagainya dalam satuan wilayah kecamatan.

Data yang disusun dalam publikasi ini diperoleh melalui hasil pendataan yang dilaksanakan oleh BPS (Badan Pusat Statistik) dan kerja sama dengan instansi terkait. Ucapan terima kasih disampaikan kepada semua pihak yang telah memberikan bantuan dan data-data pendukung sehingga publikasi ini dapat terbit dengan baik.

Semoga publikasi ini dapat bermanfaat bagi semua pihak. Saran dan masukan sangat kami harapkan untuk penyempurnaan publikasi ini pada penerbitan berikutnya sekian dan terima kasih.

Muara Teweh, September 2020

**Kepala Badan Pusat Statistik
Kabupaten Barito Utara,**



AHMAD NASRULLAH, SST

PREFACE

Thank God we pray to God Almighty who has always bestowed His grace and guidance that Teweh Selatan Subdistrict in Figures 2020 publication can be published as planned in 2 (two) languages. This publication contains the data of demographic, social economic, education, and etc in subdistricts units.

The compiled data in this publication was obtained through the results of data collection conducted by BPS (Badan Pusat Statistik) and cooperation with relevant institutions. Thanks to those who have provided assistance and supporting data so the publication can be well published.

Hopefully, this publication can be beneficial for all parties. Suggestions and feedback are expected for the perfection of this publication in subsequent issuance. This is all and thank you.

Muara Teweh, September 2020

BPS of Barito Utara Regency
Chief,



AHMAD NASRULLAH, SST

DAFTAR ISI/CONTENTS

KATA PENGANTAR	ix
<i>PREFACE</i>	x
DAFTAR ISI/CONTENTS	xi
DAFTAR TABEL/LIST OF TABLES	xiii
DAFTAR GAMBAR/LIST OF FIGURES.....	xxiii
1. Geografi/ <i>Geography</i>	1
2. Pemerintahan/ <i>Government</i>	13
3. Penduduk/ <i>Population</i>	25
4. Sosial/ <i>Social</i>	37
5. Pertanian/ <i>Agriculture</i>	85
6. Industri, Perdagangan, dan Energy/ <i>Industry, Trading, and Energy</i>	109
7. Transportasi, Komunikasi, dan Pariwisata/ <i>Transportation, Communication, and Tourism</i>	129
8. Keuangan dan Harga/ <i>Finance and Price</i>	143
9. Perbandingan Antar Kecamatan/ <i>Inter Subdistrict Comparison</i>	155

DAFTAR TABEL/LIST OF TABLES

1.	Geografi/Geography	1
1.1	Letak dan Luas Kecamatan Teweh Selatan	9
	<i>Location and Area of Teweh Selatan Subdistrict</i>	9
1.2	Luas Wilayah Kecamatan Teweh Selatan Menurut Desa/Kelurahan (km ²), 2019	10
	<i>Area of Teweh Selatan Subdistrict by Village/Ward (km²), 2019</i>	10
1.3	Letak Geografis Menurut Desa/Kelurahan, 2019.....	11
	<i>Geographic Location by Village/Ward, 2019</i>	11
1.4	Jumlah Sungai dan Nama Sungai Utama Menurut Desa/Kelurahan, 2019	12
	<i>Number of River and Name of Main River by Village/Ward, 2019</i>	12
1.5	Jarak dari Desa/Kelurahan ke Ibukota Kecamatan dan Ibukota Kabupaten (km), 2019	13
	<i>Distance from Village/Ward to Subdistrict Capital and Regency Capital (km), 2019</i>	13
1.6	Banyaknya Embung Desa Menurut Desa/Kelurahan di Kecamatan Teweh Selatan, 2018 dan 2019.....	14
	<i>Number of Village's Embung by Village/Ward in Teweh Selatan Subdistrict, 2018 and 2019</i>	14
2.	Pemerintahan/Government	13
2.1	Jumlah Pegawai Negeri Sipil (PNS) Pada Kantor Kecamatan Teweh Selatan Menurut Tingkat Pendidikan dan Jenis Kelamin, 2019	23
	<i>Number of Civil Servant at Teweh Selatan Subdistrict Office by Grade of Education and Sex, 2019</i>	23
2.2	Jumlah Pegawai Negeri Sipil (PNS) Pada Kantor Kecamatan Teweh Selatan Menurut Golongan dan Jenis Kelamin, 2019	24
	<i>Number of Civil Servant at Teweh Selatan Subdistrict Office by Classification and Sex, 2019</i>	24

2.3	Status Pemerintahan, Jumlah Rukun Tetangga (RT), dan Jumlah Rukun Warga Menurut Desa/Kelurahan, 2019	25
	<i>Government State, Number of Sub Neighbourhood Association, and Number of Neighbourhood Association by Village/Ward, 2019.....</i>	<i>25</i>
2.4	Keberadaan Aparatur Pemerintah Desa/Kelurahan Menurut Desa/Kelurahan, 2019	26
	<i>Existence of Officer at Village/Ward Office by Village/Ward, 2019</i>	<i>26</i>
2.5	Jumlah Aparatur Pemerintah Desa/Kelurahan Menurut Desa/Kelurahan, 2019	27
	<i>Number of Officer at Village/Ward Office by Village/Ward, 2019.....</i>	<i>27</i>
3.	Penduduk/ <i>Population</i>	25
3.1	Luas, Jumlah Penduduk, dan Kepadatan Penduduk Menurut Desa/Kelurahan, 2019	37
	<i>Wide of Area, Number of Population, and Density of Population by Village/Ward, 2019</i>	<i>37</i>
3.2	Jumlah Penduduk Menurut Jenis Kelamin dan Desa/Kelurahan, 2019 .	38
	<i>Number of Population by Sex and Village/Ward, 2019</i>	<i>38</i>
3.3	Jumlah Penduduk Menurut Desa/Kelurahan dan Tingkat Pertumbuhan (%), 2018-2019	39
	<i>Number of Population by Village/Ward and Its Growth, 2018- 2019</i>	<i>39</i>
3.4	Luas, Jumlah Penduduk, dan Kepadatan Penduduk Menurut Desa/Kelurahan, 2018	40
	<i>Area, Number of Population, and Density of Population by Village/Ward, 2018</i>	<i>40</i>
3.5	Jumlah Penduduk Menurut Jenis Kelamin dan Desa/Kelurahan, 2018 .	41
	<i>Number of Population by Sex and Village/Ward, 2018.....</i>	<i>41</i>
3.6	Jumlah Penduduk Menurut Desa/Kelurahan dan Tingkat Pertumbuhan (%), 2017-2018	42
	<i>Number of Population by Village/Ward and Its Growth, 2017-2018</i>	<i>42</i>

3.7	Jumlah Penduduk, Rumah Tangga, dan Rata-rata Jiwa Per Rumah Tangga Menurut Desa/Kelurahan, 2018	43
	<i>Number of Population, Househol, and Average People at Household by Village/Ward, 2018</i>	<i>43</i>
3.8	Jumlah Penduduk Menurut Kelompok Umur, Jenis Kelamin, dan Rasio Jenis Kelamin, 2018.....	44
	<i>Number of Population by Age Group, Sex, and Sex Ratio, 2018</i>	<i>44</i>
4.	Sosial/Social	37
4.1	Jumlah Sekolah Taman Kanak-kanak Menurut Desa/Kelurahan, 2019 .53	
	<i>Number of Kindergarten School by Village/Ward and Status of School, 2019</i>	<i>53</i>
4.2	Jumlah Sekolah Dasar (SD) Menurut Desa/Kelurahan di Kecamatan Teweh Selatan, 2019.....	54
	<i>Number of Elementary School by Village/Ward and Educational Level in Teweh Selatan Subdistrict, 2019</i>	<i>54</i>
4.3	Jumlah Sekolah Madrasah Ibtidaiyah (MI) Menurut Desa/Kelurahan di Kecamatan Teweh Selatan, 2019.....	55
	<i>Number of MI by Village/Ward and Educational Level in Teweh Selatan Subdistrict, 2019</i>	<i>55</i>
4.4	Jumlah Sekolah Menengah Pertama (SMP) Menurut Desa/Kelurahan di Kecamatan Teweh Selatan, 2019.....	56
	<i>Number of Junior High School by Village/Ward and Educational Level in Teweh Selatan Subdistrict, 2019</i>	<i>56</i>
4.5	Jumlah Sekolah Madrasah Tsanawiyah (MTs) Menurut Desa/Kelurahan di Kecamatan Teweh Selatan, 2019	57
	<i>Number of Mts by Village/Ward and Educational Level in Teweh Selatan Subdistrict, 2019</i>	<i>57</i>
4.6	Jumlah Sekolah Menengah Atas (SMA) Menurut Desa/Kelurahan di Kecamatan Teweh Selatan, 2019.....	58
	<i>Number of Senior High School by Village/Ward and Educational Level in Teweh Selatan Subdistrict, 2019</i>	<i>58</i>

4.7	Jumlah Sekolah Madrasah Aliyah (MA) Menurut Desa/Kelurahan di Kecamatan Teweh Selatan, 2019	59
	<i>Number of MA by Village/Ward and Educational Level in Teweh Selatan Subdistrict, 2019</i>	<i>59</i>
4.8	Jumlah Sekolah Menengah Kejuruan (SMK) Menurut Desa/Kelurahan di Kecamatan Teweh Selatan, 2019	60
	<i>Number of Vocational Senior High School by Village/Ward and Educational Level in Teweh Selatan Subdistrict, 2019</i>	<i>60</i>
4.9	Jumlah Akademi/Perguruan Tinggi Menurut Desa/Kelurahan di Kecamatan Teweh Selatan, 2019	61
	<i>Number of University by Village/Ward and Educational Level in Teweh Selatan Subdistrict, 2019</i>	<i>61</i>
4.10	Kemudahan Untuk Mencapai Sarana Pendidikan Terdekat Bagi Desa/Kelurahan yang Tidak ada Sarana Pendidikan Menurut Desa/Kelurahan dan Jenjang Pendidikan di Kecamatan Teweh Selatan, 2019	62
	<i>Ease of Reaching Nearest Educational Facilities for Village/Ward with No Educational Facilities by Village/Ward and Level of Education in Teweh Selatan Subdistrict, 2019</i>	<i>62</i>
4.11	Jumlah Sarana Kesehatan Menurut Desa/Kelurahan dan Jenis Sarana Kesehatan di Kecamatan Teweh Selatan, 2019	64
	<i>Number of Health Facilities by Village/Ward and Type of Health Facilities in Teweh Selatan Subdistrict, 2019</i>	<i>64</i>
4.12	Kemudahan Untuk Mencapai Sarana Kesehatan Terdekat Bagi Desa/Kelurahan yang Tidak ada Sarana Kesehatan Menurut Desa/Kelurahan dan Jenis Sarana Kesehatan di Kecamatan Teweh Selatan, 2019	66
	<i>Ease of Reaching Nearest Health Facilities for Village/Ward with No Health Facilities by Village/Ward and The Type of Health Facilities in Teweh Selatan Subdistrict, 2019</i>	<i>66</i>
4.13	Jumlah Tenaga Kesehatan Menurut Desa/Kelurahan, 2019	68
	<i>Number of Health Worker by Village/Ward, 2019</i>	<i>68</i>

4.14	Banyaknya Warga Penderita Gizi Buruk Menurut Desa/Kelurahan di Kecamatan Teweh Selatan, 2018 dan 2019	70
	<i>Number of People with Malnutrition by Village/Ward in Teweh Selatan Subdistrict, 2018 and 2019</i>	<i>70</i>
4.15	Banyaknya Kejadian Bencana Alam Menurut Desa/Kelurahan dan Jenis Bencana Alam di Kecamatan Teweh Selatan, 2019	71
	<i>Number of Natural Disasters by Village/Ward and Types of Natural Disasters in Teweh Selatan Subdistrict, 2019.....</i>	<i>71</i>
4.16	Banyaknya Korban Jiwa Akibat Bencana Alam Menurut Desa/Kelurahan dan Jenis Bencana Alam di Kecamatan Teweh Selatan, 2019	74
	<i>Number of Casualties Due to Natural Disasters by Village/Ward and Type of Natural Disaster in Teweh Selatan Subdistrict, 2019.....</i>	<i>74</i>
4.17	Keberadaan Fasilitas/Upaya Antisipasi/Mitigasi Bencana Alam Menurut Desa/Kelurahan dan Jenis Bencana Alam di Kecamatan Teweh Selatan, 2019	77
	<i>Existence of Facilities/Efforts to Anticipate/Mitigate Natural Disasters by Village/Ward and Type of Natural Disaster in Teweh Selatan Subdistrict, 2019</i>	<i>77</i>
4.18	Banyaknya Desa/Kelurahan menurut Penggunaan Fasilitas Tempat Buang Air Besar Keluarga di Kecamatan Teweh Selatan, 2019.....	79
	<i>Number Facilities/Ward by Type of Toilet Facility Used by Most Households in Teweh Selatan Subdsitric , 2019.....</i>	<i>79</i>
4.19	Mayoritas Agama yang Dianut Menurut Desa/Kelurahan, 2019	80
	<i>Majority of Religion by Village/Ward, 2019.....</i>	<i>80</i>
4.20	Jumlah Tempat Ibadah Menurut Desa/Kelurahan, 2019	82
	<i>Number of Worship Place by Kind and Village, 2019.....</i>	<i>82</i>
5.	Pertanian/Agriculture	85
5.1	Luas Panen Tanaman Sayuran Menurut Jenis Tanaman di Kecamatan Teweh Selatan (ha), 2016-2019	93
	<i>Harvested Area of Vegetables by Kind of Plant in Teweh Selatan Subdistrict (ha), 2016-2019.....</i>	<i>93</i>

5.2	Produksi Tanaman Sayuran Menurut Jenis Tanaman di Kecamatan Teweh Selatan (kuintal), 2016-2019.....	94
	<i>Production of Vegetables by Kind of Plant in Teweh Selatan Subdistrict (quintal), 2016-2019</i>	<i>94</i>
5.3	Luas Panen Tanaman Sayuran dan Buah–Buahan Semusim Menurut Jenis Tanaman di Kecamatan Teweh Selatan (ha), 2017-2019	95
	<i>Harvested Area of Seasonal Vegetables and Fruits by Kind of Plant in Teweh Selatan Subdistrict (ha), 2017-2019</i>	<i>95</i>
5.4	Produksi Tanaman Sayuran dan Buah–Buahan Semusim Menurut Jenis Tanaman di Kecamatan Teweh Selatan (Kuintal), 2017-2019.....	97
	<i>Production of Seasonal Vegetables and Fruits by Kind of Plant in Teweh Selatan Subdistrict (Quintal), 2017-2019.....</i>	<i>97</i>
5.5	Luas Panen Tanaman Biofarmaka Menurut Jenis Tanaman di Kecamatan Teweh Selatan (m ²), 2016-2019	99
	<i>Harvested Area of Medicinal Plants by Kind of Plant in Teweh Selatan Subdistrict (m²), 2016-2019</i>	<i>99</i>
5.6	Produksi Tanaman Biofarmaka Menurut Jenis Tanaman di Kecamatan Teweh Selatan (kg), 2016-2019	100
	<i>Production of Medicinal Plants by Kind of Plant in Teweh Selatan Subdistrict (kg), 2016-2019.....</i>	<i>100</i>
5.7	Luas Panen Tanaman Biofarmaka Menurut Jenis Tanaman di Kecamatan Teweh Selatan (m ²), 2017-2019	101
	<i>Harvested Area of Medicinal Plants by Kind of Plant in Teweh Selatan Subdistrict (m²), 2017-2019</i>	<i>101</i>
5.8	Produksi Tanaman Biofarmaka Menurut Jenis Tanaman di Kecamatan Teweh Selatan (kg), 2017-2019	102
	<i>Production of Medicinal Plants by Kind of Plant in Teweh Selatan Subdistrict (kg), 2017-2019.....</i>	<i>102</i>
5.9	Produksi Tanaman Buah-buahan Tahunan Menurut Jenis Tanaman di Kecamatan Teweh Selatan (kuintal), 2016-2019.....	103
	<i>Production of Fruit Plants by Kind of Plant in Teweh Selatan Subdistrict (quintal), 2016-2019</i>	<i>103</i>

5.10	Produksi Tanaman Buah-buahan Tahunan Menurut Jenis Tanaman di Kecamatan Teweh Selatan (kuintal), 2017-2019	104
	<i>Production of Fruit Plants by Kind of Plant in Teweh Selatan Subdistrict (quintal), 2017-2019</i>	<i>104</i>
5.11	Luas Tanaman Perkebunan menurut Jenis Tanaman di Kecamatan Teweh Selatan (ha), 2016-2019	105
	<i>Harvested Area of Plantation by Kind of Plant in Teweh Selatan Subdistrict, 2016-2019</i>	<i>105</i>
5.12	Produksi Tanaman Perkebunan menurut Jenis Tanaman di Kecamatan Teweh Selatan (ton), 2016-2019	106
	<i>Production of Plantation by Kind of Plant in Teweh Selatan Subdistrict, 2016-2019</i>	<i>106</i>
5.13	Populasi Ternak menurut Jenis Ternak (ekor) di Kecamatan Teweh Selatan, 2016-2019	107
	<i>Livestock Population by Kind of Livestock (head) in Teweh Selatan Subdistrict, 2016-2019</i>	<i>107</i>
5.14	Populasi Unggas menurut Jenis Ternak (ekor) di Kecamatan Teweh Selatan, 2016-2019	108
	<i>Poultry population by Kind of Livestock (head) in Teweh Selatan Subdistrict, 2016-2019</i>	<i>108</i>
6.	Industri, Perdagangan, dan Energy/ <i>Industry, Trading, and Energy</i>	109
6.1	Keberadaan Industri dan Galian Golongan C Menurut Desa/Kelurahan, 2019	117
	<i>Existence of Industry and Mining Type C by Village/Ward, 2019</i>	<i>117</i>
6.2	Jumlah Sarana dan Prasarana Ekonomi Menurut Desa/Kelurahan dan Jenisnya di Kecamatan Teweh Selatan, 2019.....	118
	<i>Number of Economic Facilities and Infrastructure by Village/Ward and Types in Teweh Selatan Subdistrict, 2019</i>	<i>118</i>
6.3	Banyaknya Keluarga Menurut Desa/Kelurahan dan Jenis Pengguna Listrik di Kecamatan Teweh Selatan, 2019	121

	<i>Number of Families by Village/Ward and Type of Electricity Users in Teweh Selatan Subdistrict, 2019</i>	121
6.4	Bahan Bakar Utama yang Digunakan Untuk Memasak Menurut Desa/Kelurahan, 2019	122
	<i>Main Energy resource for Cooking Used by Village/Ward, 2019</i>	122
6.5	Banyaknya Desa/Kelurahan Menurut Jenis Bahan Bakar untuk Memasak yang Digunakan Oleh Sebagian Besar Keluarga di Kecamatan Teweh Selatan, 2014, 2018, dan 2019	123
	<i>Number of Villages/Ward by Type of Fuel for Cooking Used by Most Families in Teweh Selatan Subdistrict, 2014, 2018, and 2019</i>	123
6.6	Sumber Air Utama yang Digunakan Untuk Minum Menurut Desa/Kelurahan, 2019	124
	<i>Main Source of Water for Drinking by Village/Ward, 2019</i>	124
6.7	Banyaknya Desa/Kelurahan Menurut Sumber Air Minum Sebagian Besar Keluarga di Kecamatan Teweh Selatan, 2014, 2018, dan 2019.....	125
	<i>Number of Villages/Wards According to Drinking Water Source of Most Families in Teweh Selatan SubDistrict, 2014, 2018, and 2019</i>	125
6.8	Sumber Air Utama yang Digunakan Untuk Memasak Menurut Desa/Kelurahan, 2019	126
	<i>Main Source of Water for Cooking by Village/Ward, 2019</i>	126
6.9	Banyaknya Desa/Kelurahan Menurut Keberadaan Penerangan Jalan Utama Desa/Kelurahan di Kecamatan Teweh Selatan, 2014, 2018, dan 2019.....	127
	<i>Number of Villages/Ward according to the Existence of Village/Ward Main Street Lighting in Teweh Selatan Subdistrict, 2014, 2018, and 2019</i>	127
7.	Transportasi, Komunikasi, dan Pariwisata/Transportation, Communication, and Tourism	129
7.1	Sarana Transportasi Antar Desa/Kelurahan Menurut Desa/Kelurahan di Kecamatan Teweh Selatan, 2019	137
	<i>Inter-Village/Ward Transportation Facility by Village/Ward in Teweh Selatan Subdistrict, 2019</i>	137

7.2	Kondisi Jalan Darat Antar Desa/Kelurahan Menurut Desa/Kelurahan di Kecamatan Teweh Selatan, 2019	138
	<i>Condition of Accessable Land Road By Village/Ward in Teweh Selatan Subdistrict, 2019.....</i>	<i>138</i>
7.3	Keberadaan Kantor Pos/Pos Pembantu/Rumah Pos dan Perusahaan/Agen Jasa Ekspedisi Swasta Menurut Desa/Kelurahan di Kecamatan Teweh Selatan, 2019	139
	<i>The Existence of Post Offices/Auxiliary Posts/Post Houses and Companies/Private Courier Service Agents by Village/Ward in Teweh Selatan Subdistrict, 2019.....</i>	<i>139</i>
7.4	Jumlah Menara dan Operator Layanan Komunikasi Telepon Seluler Serta Kondisi Sinyal Telepon Seluler Menurut Desa/Kelurahan di Kecamatan Teweh Selatan, 2019	140
	<i>Number of Towers and Cellular Telephone Communication Service Operators and Cellular Phone Signal Conditions by Village/Ward in Teweh Selatan Subdistrict, 2019</i>	<i>140</i>
7.5	Banyaknya Desa/Kelurahan yang Memiliki Kelompok Kegiatan Olahraga Menurut Jenis Olahraga dan Ketersedian Fasilitas/Lapangan Olahraga di Kecamatan Teweh Selatan, 2019	141
	<i>Number of Villages/Ward that Have Sports Activity Groups by Type of Sports and Availability of Sports Facilities/Fields in Teweh Selatan Subdistrict, 2019.....</i>	<i>141</i>
7.6	Keberadaan dan Nama Obyek Wisata Menurut Desa/Kelurahan, 2019	142
	<i>Existing and Name of Tourism Object by Village/Ward, 2019</i>	<i>142</i>
8.	Keuangan dan Harga/ <i>Finance and Price</i>	143
8.1	Alokasi Dana Desa (ADD) dan Dana Desa (DD) Menurut Desa/Kelurahan, 2019	151
	<i>Village Funds Allocation and Village Funds by Village/Ward, 2019.....</i>	<i>151</i>
8.2	Keberadaan Sarana Lembaga Keuangan Yang Beroperasi Menurut Desa/Kelurahan dan Jenisnya di Kecamatan Teweh Selatan, 2019	152

	<i>Existence of Financial Institution Facilities That Operate According to Village/Ward and Types in Teweh Selatan Subdistrict, 2019</i>	152
8.3	Banyaknya Koperasi yang Masih Aktif Menurut Desa/Kelurahan dan Jenis Koperasi di Kecamatan Teweh Selatan, 2019.....	153
	<i>Number of Cooperatives that are Still Active by Village/Ward and Type of Cooperative in Teweh Selatan Subdistrict, 2019</i>	153
9.	Perbandingan Antar Kecamatan/ <i>Inter Subdistrict Comparison</i>	155
9.1	Luas Wilayah Menurut Kecamatan di Kabupaten Barito Utara, 2019. <i>Total Area by Subdistrict in Barito Utara Regency, 2019</i>	163
9.2	Jumlah Penduduk dan Laju Pertumbuhan Penduduk Menurut Kecamatan di Kabupaten Barito Utara, 2010 dan 2019	164
	<i>Population and Population Growth Rate by Subdistrict in Barito Utara Regency, 2010 and 2018</i>	164
9.3	Jumlah Penduduk, Rasio Jenis Kelamin, dan Kepala Keluarga Menurut Kecamatan di Kabupaten Barito Utara, 2019	165
	<i>Population, Sex Ratio, and Head of Family by Subdistrict in Barito Utara Regency, 2019</i>	165
9.4	Distribusi dan Kepadatan Penduduk Menurut Kecamatan di Kabupaten Barito Utara, 2019	166
	<i>Population Distribution and Density by Subdistrict in Barito Utara Regency, 2019</i>	166

DAFTAR GAMBAR/LIST OF FIGURES

1	Luas Wilayah Kecamatan Teweh Selatan Menurut Desa/Kelurahan (persen), 2019	7
	<i>Area of Teweh Selatan Subdistrict by Village/Ward (percent), 2019</i>	<i>7</i>
2	Jumlah Rukun Tetangga (RT) Menurut Desa/Kelurahan, 2019	21
	<i>Number of Sub Neighbourhood Association by Village/Ward, 2019</i>	<i>21</i>
3	Jumlah Penduduk Menurut Jenis Kelamin dan Desa/Kelurahan, 2019 .35	
	<i>Number of Population by Sex and Village/Ward, 2019</i>	<i>35</i>
4	Jumlah Sekolah Menurut Jenis dan Status Sekolah di Kecamatan Teweh Selatan, 2019	51
	<i>Number of School by Kind and Status of School in Teweh Selatan Subdistrict, 2019</i>	<i>51</i>
5	Produksi Tanaman Biofarmaka Menurut Jenis Tanaman di Kecamatan Teweh Selatan (Kg), 2016-2019	91
	<i>Production of Medicinal Plants by Kind of Plant in Teweh Selatan Subdistrict (Kg), 2016-2019</i>	<i>91</i>
6	Persentase Sumber Air Utama Untuk Minum, 2019	115
	<i>The Percentage of Main Source of Water for Drinking, 2019</i>	<i>115</i>
7	Keberadaan Sinyal Seluler di Desa/Kelurahan (persen), 2019	135
	<i>Existence of Cellular Signal in Village (percent), 2019</i>	<i>135</i>
8	Alokasi Dana Desa Menurut Desa (Juta Rupiah), 2019	149
	<i>Village Funds Allocation by Village (Million Rupiahs), 2019</i>	<i>149</i>
9	Penduduk Menurut Kecamatan dan Jenis Kelamin di Kabupaten Barito Utara, 2019	161
	<i>Population by Subdistrict and Sex in Barito Utara Regency, 2019</i>	<i>161</i>

PENJELASAN UMUM/EXPLANATORY NOTES

Tanda-tanda, satuan-satuan, dan lain-lainnya yang digunakan dalam publikasi ini adalah sebagai berikut:

Symbols, measurement units, and acronyms which are used in this publication, are as follows:

1. TANDA-TANDA/SYMBOLS

Data tidak tersedia/Data not available	: ...
Tidak ada atau nol/Null or zero	: -
Data dapat diabaikan/Data negligible	: 0
Tanda decimal/Decimal point	: ,
Data tidak dapat ditampilkan/Not applicable	: NA
Angka estimasi/Estimated figures	: e
Angka diperbaiki/Revised figures	: r
Angka sementara/Preliminary figures	: x
Angka sangat sementara/Very preliminary figures	: xx
Angka sangat sangat sementara/Very very preliminary figures	: xxx

2. SATUAN/UNITS

barel/barrel	: 158,99 liter/ <i>liters</i> = 1/6,2898 m ³
hektar (ha)/ <i>hectare (ha)</i>	: 10 000 m ²
kilometer (km)/ <i>kilometres (km)</i>	: 1 000 meter/ <i>meters (m)</i>
knot/ <i>knot</i>	: 1,8523 km/jam (<i>km/hour</i>)
kuintal/ <i>quintal</i>	: 100 kg
KWh	: 1 000-Watt <i>hour</i>
MWh	: 1 000 KWh
liter (untuk beras)/ <i>litre (for rice)</i>	: 0,80 kg
MMSCF	: 1/35,3 m ³
metrik ton (m.ton)/ <i>metric ton (m. ton)</i>	: 0,98421 long ton = 1 000 kg
ons/ <i>ounce</i>	: 28,31 gram/ <i>grams</i>
ton	: 1 000 kg

Satuan lain: buah, dus, butir, helai/lembar, kaleng, batang, pulsa, ton kilometer (ton-km), jam, menit, persen (%).

Other units: unit, pack, pieces, sheet, tin, pulse, ton-kilometres(ton-km), hour, minute, percent (%).

Perbedaan angka di belakang koma disebabkan oleh pembulatan angka.

The difference in decimal numbers is caused by rounding.



GEOGRAFI

Geography

1

TRAHEAN Ibukota Kecamatan Teweh Selatan
Capital of Teweh Selatan Subdistrict

19 km

dari Ibukota
Kabupaten
from Muara Teweh



BUNTOK BARU

Desa Terjauh di Kecamatan Teweh Selatan
The farthest village in Teweh Selatan Subdistrict

1,5 km

dari Ibukota
Kecamatan
from Trahean

19 km

dari Ibukota
Kabupaten
from Muara Teweh

PENJELASAN TEKNIS**TECHNICAL NOTES**

1. Kabupaten Barito Utara terletak pada posisi 114° 27'3,32" - 115° 50'47" Bujur Timur dan 0° 49'00" Lintang Utara - 1° 27'00" Lintang Selatan.
 2. Wilayah Kabupaten Barito Utara dari sebelah Selatan ke Timur merupakan dataran agak rendah sedangkan ke arah Utara dengan bentuk daerah berbukit-bukit lipatan, patahan yang dijajari oleh pegunungan Muller-Schwanner. Bagian wilayah dengan kemiringan 0-2 persen terletak dibagian selatan tepi Sungai Barito yaitu Kecamatan Teweh Selatan dan Teweh Tengah dengan luas 165 Km² (2 persen). Bagian wilayah dengan kemiringan 2-15 persen tersebar di semua kecamatan seluas 1.785 Km² (21,5 persen).
 3. Sungai yang melintasi desa adalah sungai yang alirannya melalui wilayah desa/kelurahan termasuk juga sungai yang menjadi batas desa/kelurahan.
 4. Jarak dari desa ke ibukota kecamatan adalah jarak dari kantor desa ke kantor kecamatan. Jarak dari desa ke ibukota kabupaten adalah jarak dari kantor desa ke kantor bupati.
1. *Barito Utara Regency is located between 114° 27'3,32" - 115° 50'47 east Longitude and 0°49'00" North Latitude and 1° 27'0" South Latitude.*
 2. *The area of Barito Utara Regency from south to east is lowland area, while to north is hilly mountainous land lined with the Muller-Schwanner mountains. The part of area with 0-2 persen mountain slope located in southern bank of Barito River are Teweh Selatan Subdistrict and Teweh Tengah Subdistrict with an area of 165 Km² (2 persen). The part of area with 2-15 persen mountain slope located at all Subdistrict with an area of 1,785 Km² (21.5 persen).*
 3. *River that crosses a village is a river whose flow through the village/ward area includes rivers that form the boundaries of the village/ward.*
 4. *The distance from the village to the subdistrict capital is the distance from the village office to the subdistrict office. The distance from the village to the regency capital is the distance from the village office to the regency office.*

5. Embung adalah bangunan yang berfungsi menampung kelebihan air yang terjadi.
5. *Embung is a building that functions to accommodate excess water that occurs.*

<https://barutkab.bps.go.id>

ULASAN**DESCRIPTION**

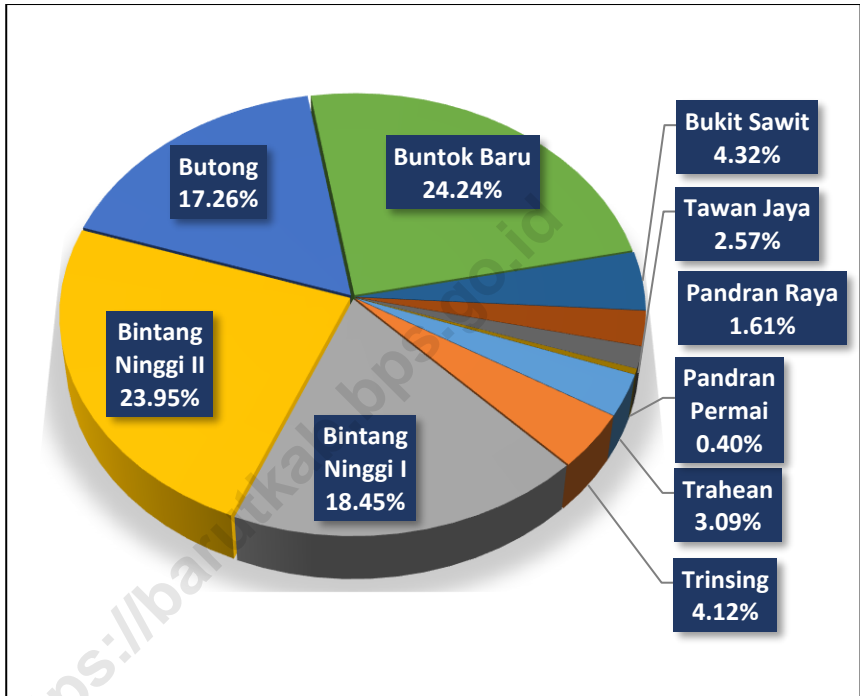
Kecamatan Teweh Selatan beribu kota di Desa Trahean yang sebelah utara berbatasan dengan Kecamatan Teweh Tengah dan Kecamatan Teweh Baru, sebelah selatan berbatasan dengan Kecamatan Montallat, sebelah timur berbatasan dengan Kecamatan Teweh Baru, serta sebelah barat berbatasan dengan Kecamatan Teweh Tengah.

Teweh Selatan Subdistrict capitalized in Trahean Village which is bounded on the north by Teweh Tengah and Teweh Baru Subdistrict, on the south by Montallat Subdistrict, on the east by Teweh Baru Subdistrict and on the west by Teweh Tengah Subdistrict.

Luas wilayah Kecamatan Teweh Selatan lebih kurang 485,64 Km², terdiri dari 10 desa. Bagian wilayah terbesar terletak di Desa Buntok Baru dengan luas sebesar 117,72 Km² (24,24 persen) dan bagian wilayah terkecil terletak di Desa Pandran Permai dengan luas sebesar 1,95 Km² (0,40 persen).

The total area of the Teweh Selatan Subdistrict approximately 485.64 Km², is composed of ten villages. The largest part of the area located in Buntok Baru village with an area of 117.72 Km² (24.24 percent) and the smallest part of the area is located in Pandran Permai village with an area of 1.95 Km² (0.40 percent).

Gambar 1 Luas Wilayah Kecamatan Teweh Selatan Menurut Desa/Kelurahan (persen), 2019
Picture
Area of Teweh Selatan Subdistrict by Village/Ward (percent), 2019



Sumber: Pemerintah Kabupaten Barito Utara
Source: Regional Government of Barito Utara Regency

Tabel 1.1 Letak dan Luas Kecamatan Teweh Selatan
Table Location and Area of Teweh Selatan Subdistrict

Sisi/Side	Berbatasan Dengan/Bordering
(1)	(2)
Utara/North	Kecamatan Teweh Tengah <i>Teweh Tengah Subdistrict</i> Kecamatan Teweh Baru <i>Teweh Baru Subdistrict</i>
Timur/East	Kecamatan Teweh Baru <i>Teweh Baru Subdistrict</i>
Selatan/South	Kecamatan Montallat <i>Montallat Subdistrict</i>
Barat/West	Kecamatan Teweh Tengah <i>Teweh Tengah Subdistrict</i>
Luas/Area	485,64 km²

Sumber: Pemerintah Kabupaten Barito Utara
Source: Regional Government of Barito Utara Regency

Tabel 1.2 Luas Wilayah Kecamatan Teweh Selatan Menurut**Desa/Kelurahan (km²), 2019***Area of Teweh Selatan Subdistrict by Village/Ward (km²), 2019*

	Desa/Kelurahan Village/Ward	Luas/Area (km²)	Persentase Terhadap Luas Kecamatan Percentage to Subdistrict's Area
	(1)	(2)	(3)
001	Trahean	15,00	3,09
002	Trinsing	20,00	4,12
003	Bintang Ninggi I	89,58	18,45
004	Bintang Ninggi II	116,29	23,95
005	Butong	83,80	17,26
006	Buntok Baru	117,72	24,24
007	Bukit Sawit	21,00	4,32
008	Tawan Jaya	12,50	2,57
009	Pandran Raya	7,80	1,61
010	Pandran Permai	1,95	0,40
	Teweh Selatan	485,64	100,00

Sumber: Pemerintah Kabupaten Barito Utara

Source: Regional Government of Barito Utara Regency

Tabel 1.3 Letak Geografis Menurut Desa/Kelurahan, 2019
Table Geographic Location by Village/Ward, 2019

	Desa/Kelurahan <i>Village/Ward</i>	Topografi <i>Topography</i>		
		Lereng/Puncak <i>Slope</i>	Daerah Aliran Sungai <i>Watershed</i>	Dataran <i>Flatland</i>
	(1)	(2)	(3)	(4)
001	Trahean	-	-	√
002	Trinsing	√	-	-
003	Bintang Ninggi I	-	√	-
004	Bintang Ninggi II	-	√	-
005	Butong	-	√	-
006	Buntok Baru	-	√	-
007	Bukit Sawit	√	-	-
008	Tawan Jaya	√	-	-
009	Pandran Raya	-	-	√
010	Pandran Permai	√	-	-

Sumber: Desa/Kelurahan
 Source: *Village/Ward*

Tabel 1.4 Jumlah Sungai dan Nama Sungai Utama Menurut Desa/Kelurahan, 2019
Number of River and Name of Main River by Village/Ward, 2019

	Desa/Kelurahan Village/Ward	Jumlah Sungai Number of River	Nama Sungai Utama Name of Main River
	(1)	(2)	(3)
001	Trahean	1	Sungai Trahean
002	Trinsing	7	Sungai Trinsing
003	Bintang Ninggi I	10	Sungai Barito
004	Bintang Ninggi II	8	Sungai Barito
005	Butong	5	Sungai Barito
006	Buntok Baru	23	Sungai Barito
007	Bukit Sawit	3	Sungai Maranen
008	Tawan Jaya	1	Sungai Tawan
009	Pandran Raya	3	Sungai Pandran
010	Pandran Permai	1	Sungai Pandran

Sumber: Desa/Kelurahan
 Source: Village/Ward

Tabel 1.5 Jarak dari Desa/Kelurahan ke Ibukota Kecamatan dan Ibukota Kabupaten (km), 2019

Distance from Village/Ward to Subdistrict Capital and Regency Capital (km), 2019

	Desa/Kelurahan <i>Village/Ward</i>	Jarak ke Ibukota Kecamatan <i>Distance to Subdistrict Capital (km)</i>	Jarak ke Ibukota Kabupaten <i>Distance to Regency Capital (km)</i>
	(1)	(2)	(3)
001	Trahean	1,5	19,0
002	Trinsing	4,0	24,0
003	Bintang Ninggi I	8,0	28,0
004	Bintang Ninggi II	9,0	29,0
005	Butong	24,0	44,0
006	Buntok Baru	35,7	52,0
007	Bukit Sawit	21,0	41,0
008	Tawan Jaya	30,0	45,0
009	Pandran Raya	28,0	43,0
010	Pandran Permai	27,0	42,0

Sumber: Desa/Kelurahan

Source: *Village/Ward*

Tabel 1.6 Banyaknya Embung Desa Menurut Desa/Kelurahan di Kecamatan Teweh Selatan, 2018 dan 2019
Number of Village's Embung by Village/Ward in Teweh Selatan Subdistrict, 2018 and 2019

	Desa/Kelurahan	2018	2019
	(1)	(2)	(3)
001	Trahean	-	1
002	Trinsing	-	1
003	Bintang Ninggi I	-	-
004	Bintang Ninggi II	-	-
005	Butong	-	-
006	Buntok Baru	-	-
007	Bukit Sawit	-	-
008	Tawan Jaya	-	-
009	Pandran Raya	-	-
010	Pandran Permai	-	-
	Teweh Selatan	-	2

Sumber: BPS, Pendataan Potensi Desa (Podes) 2018 dan 2019


Source: BPS-Statistics Indonesia, Village Potential Data Collection 2018 and 2019

PEMERINTAHAN Government

2



Jumlah PNS di Kantor Kecamatan Teweh Selatan *Number of Civil Servants at Teweh Selatan Subdistrict Office*



Laki-laki
Male
**14 orang/
person**



Perempuan
Female
**2 orang/
person**

PENJELASAN TEKNIS

1. Semakin pesatnya pembangunan disertai dengan jumlah penduduk di wilayah kabupaten Barito Utara, perlu diimbangi dengan peningkatan pelayanan kepada masyarakat. Hal ini diwujudkan pemerintah daerah dengan mengesahkan Peraturan Daerah No 4 tahun 2012 tentang pembentukan Kecamatan Teweh Baru, Kecamatan Teweh Selatan, dan Kecamatan Lahei Barat. Kecamatan Teweh Baru dan Kecamatan Teweh Selatan merupakan pemekaran dari Kecamatan Teweh Tengah, sedangkan Kecamatan Lahei Barat merupakan pemekaran dari Kecamatan Lahei.
2. Pegawai Negeri Sipil (PNS) merupakan unsur pemerintahan yang menjalankan tugas dan fungsi sebagai pelayan masyarakat dan menjalankan kegiatan operasional/ rutin tata pemerintahan.

TECHNICAL NOTES

1. *The development of Barito Utara Regency is increased rapidly as the population growth, this condition needed to be balanced with the increase of society services. In order to realize it, Government of Barito Utara Regency has authorized Regional Regulation No. 4 in 2012 about establishment of Teweh Baru Subdistrict, Teweh Selatan Subdistrict and Lahei Barat Subdistrict. Teweh Baru Subdistrict and Teweh Selatan Subdistrict were the division of Teweh Tengah Subdistrict, while Lahei Barat Subdistrict were division of Lahei Subdistrict before.*
2. *Civil Servant is an element of governmental duties and functions as public servant and operating activities/routine governance.*

ULASAN**DESCRIPTION**

Berdasarkan data dari Kecamatan Teweh Selatan, jumlah Pegawai Negeri Sipil (PNS) di Kantor Kecamatan Teweh Selatan terdiri dari 2 perempuan dan 14 laki-laki. Sebagian besar pegawai berpendidikan DIV/Sarjana (S1).


Based on data from Teweh Selatan Subdistrict, the number of civil servants at the Teweh Selatan Subdistrict Office consists of 2 women and 14 men. Most of the employees have a bachelor degree education.

Kecamatan Teweh Selatan terdiri dari 10 desa yang terbagi ke dalam 97 Rukun Tetangga (RT).

Teweh Selatan Subdistrict consists of ten villages were divided into 97 Neighborhood (RT).

<https://barutkab.bps.go.id>

Gambar 2 Jumlah Rukun Tetangga (RT) Menurut Desa/Kelurahan, 2019
Picture Number of Sub Neighbourhood Association by Village/Ward, 2019



Sumber: Desa/Kelurahan
Source: Village/Ward

Tabel 2.1 Jumlah Pegawai Negeri Sipil (PNS) Pada Kantor Kecamatan Teweh Selatan Menurut Tingkat Pendidikan dan Jenis Kelamin, 2019
Number of Civil Servant at Teweh Selatan Subdistrict Office by Grade of Education and Sex, 2019

Tingkat Pendidikan <i>Grade of Education</i>	Jenis Kelamin <i>Sex</i>		Jumlah <i>Total</i>
	Laki-laki <i>Male</i>	Perempuan <i>Female</i>	
(1)	(2)	(3)	(4)
01. Sekolah Dasar (SD) <i>Elementary School</i>	-	-	-
02. Sekolah Menengah Pertama (SMP) <i>Junior High School</i>	-	-	-
03. Sekolah Menengah Atas (SMA) <i>Senior High School</i>	-	-	-
04. Sekolah Menengah Kejuruan (SMK) <i>Vocational Senior High School</i>	-	-	-
05. Diploma (DI, DII, DIII) <i>Academy</i>	-	-	-
06. DIV/Sarjana (S1) <i>University</i>	13	2	15
07. S2/S3 <i>Master/Doctor</i>	1	-	1
Teweh Selatan	14	2	16
2018	12	2	14

Sumber: Kantor Kecamatan Teweh Selatan
Source: Teweh Selatan Subdistrict Office

Tabel 2.2 Jumlah Pegawai Negeri Sipil (PNS) Pada Kantor Kecamatan Teweh Selatan Menurut Golongan dan Jenis Kelamin, 2019
Number of Civil Servant at Teweh Selatan Subdistrict Office by Classification and Sex, 2019

Golongan/Pangkat <i>Classification</i>	Jenis Kelamin <i>Sex</i>		Jumlah <i>Total</i>	
	Laki-laki <i>Male</i>	Perempuan <i>Female</i>		
	(1)	(2)		(3)
I	I/a	-	-	-
	I/b	-	-	-
	I/c	-	-	-
	I/d	-	-	-
II	II/a	-	-	-
	II/b	-	-	-
	II/c	-	-	-
	II/d	-	-	-
III	III/a	-	-	-
	III/b	3	-	3
	III/c	-	-	-
	III/d	10	2	12
IV	IV/a	-	-	-
	IV/b	1	-	1
	IV/c	-	-	-
	IV/d	-	-	-
Teweh Selatan		14	2	16
2018		12	2	14

Sumber: Kantor Kecamatan Teweh Selatan
Source: Teweh Selatan Subdistrict Office

Table 2.3 Status Pemerintahan, Jumlah Rukun Tetangga (RT), dan Jumlah Rukun Warga Menurut Desa/Kelurahan, 2019
Government State, Number of Sub Neighbourhood Association, and Number of Neighbourhood Association by Village/Ward, 2019

Desa/Kelurahan <i>Village/Ward</i>	Status Pemerintahan <i>Government State</i>	Rukun Tetangga (RT) <i>Sub Neighbourhood Association</i>	Rukun Warga (RW) <i>Neighbourhood Association</i>
(1)	(2)	(3)	(4)
001 Trahean	Desa	9	2
002 Trinsing	Desa	9	2
003 Bintang Ninggi I	Desa	11	2
004 Bintang Ninggi II	Desa	7	-
005 Butong	Desa	10	2
006 Buntok Baru	Desa	6	-
007 Bukit Sawit	Desa	17	4
008 Tawan Jaya	Desa	12	5
009 Pandran Raya	Desa	10	2
010 Pandran Permai	Desa	6	-
Teweh Selatan	Kecamatan	97	19
2018	Kecamatan	97	19

Sumber: Desa/Kelurahan
Source: Village/Ward

**Tabel 2.4 Keberadaan Aparatur Pemerintah Desa/Kelurahan Menurut
Table Desa/Kelurahan, 2019**

Existence of Officer at Village/Ward Office by Village/Ward, 2019

Desa/Kelurahan <i>Village/Ward</i>	Kepala Desa/Lurah <i>Head of Village/Ward Office</i>	Sekretaris Desa/Kelurahan <i>Secretary of Village/Ward Office</i>	Sekretariat Desa/Kelurahan (Kaur/Kasi, dll) <i>Secretariat of Village/Ward</i>
(1)	(2)	(3)	(4)
001 Trahean	√	√	√
002 Trinsing	√	√	√
003 Bintang Ninggi I	√	-	√
004 Bintang Ninggi II	√	√	√
005 Butong	√	√	√
006 Buntok Baru	√	√	√
007 Bukit Sawit	√	√	√
008 Tawan Jaya	√	√	√
009 Pandran Raya	√	√	√
010 Pandran Permai	√	-	√

Sumber: Desa/Kelurahan

Source: *Village/Ward*

**Tabel 2.5 Jumlah Aparatur Pemerintah Desa/Kelurahan Menurut
Table Desa/Kelurahan, 2019**
Number of Officer at Village/Ward Office by Village/Ward, 2019

Desa/Kelurahan <i>Village/Ward</i>	Pegawai Negeri Sipil <i>Civil Officer</i>	Non Pegawai Negeri Sipil <i>Non Civil Officer</i>	Anggota BPD <i>Village Councils Officer</i>
(1)	(2)	(3)	(4)
001 Trahean	-	6	7
002 Trinsing	-	6	7
003 Bintang Ninggi I	-	10	7
004 Bintang Ninggi II	-	11	7
005 Butong	-	6	7
006 Buntok Baru	-	6	7
007 Bukit Sawit	-	6	9
008 Tawan Jaya	-	5	7
009 Pandran Raya	-	5	7
010 Pandran Permai	-	5	7
Teweh Selatan	-	66	72
2018	4	82	76

Sumber: Desa/Kelurahan
Source: *Village/Ward*



PENDUDUK **3** *Population*

Jumlah Penduduk Kecamatan Teweh Selatan
Population of Teweh Selatan Subdistrict

15.226 jiwa/person

Penduduk Laki-laki
Male Population

8.123

**jiwa/
person**

Penduduk Perempuan
Female Population

7.103

**jiwa/
person**



31 jiwa/km²
person/km²

Kepadatan Penduduk
Density of Population

PENJELASAN TEKNIS

TECHNICAL NOTES

- | | |
|--|---|
| <p>1. Sumber utama data kependudukan adalah sensus penduduk yang dilaksanakan setiap sepuluh tahun sekali. Sensus Penduduk telah dilaksanakan sebanyak enam kali, yaitu pada tahun 1961, 1971, 1980, 1990, 2000, dan 2010.</p> | <p>1. <i>The main source of demographic data</i> is the population census which is conducted every ten years. The Population Census has been conducted six times in 1961, 1971, 1980, 1990, 2000, and 2010.</p> |
| <p>2. Kepadatan penduduk adalah banyaknya penduduk per kilometer persegi.</p> | <p>2. <i>Population density</i> is the number of inhabitants per square kilometer.</p> |
| <p>3. Rasio jenis kelamin adalah perbandingan antara banyaknya penduduk laki-laki dengan banyaknya penduduk perempuan pada suatu daerah atau waktu tertentu. Biasanya dinyatakan dengan banyaknya penduduk laki-laki untuk 100 penduduk perempuan.</p> | <p>3. <i>Sex ratio</i> is the ratio of male population in a given area and time usually expressed as the number of males for every 100 females.</p> |
| <p>4. Rumah tangga adalah seseorang atau sekelompok orang yang mendiami sebagian atau seluruh bangunan fisik/sensus, dan biasanya tinggal bersama serta pengolahan makanan dari satu dapur. Yang dimaksud makan dari satu dapur adalah jika pengurusan kebutuhan sehari-harinya dikelola bersama-sama menjadi satu.</p> | <p>4. <i>Household</i> is an individual or group of people living in a physical/census building unit or part of it and usually commit on a common provision for food and other essential of living. Common provision for food means one organizing daily needs for all of household members.</p> |
| <p>5. Rata-rata anggota rumah tangga adalah angka yang menunjukkan rata-rata jumlah anggota rumah tangga per rumah tangga.</p> | <p>5. <i>Average household size</i> is the average number of household members per household.</p> |

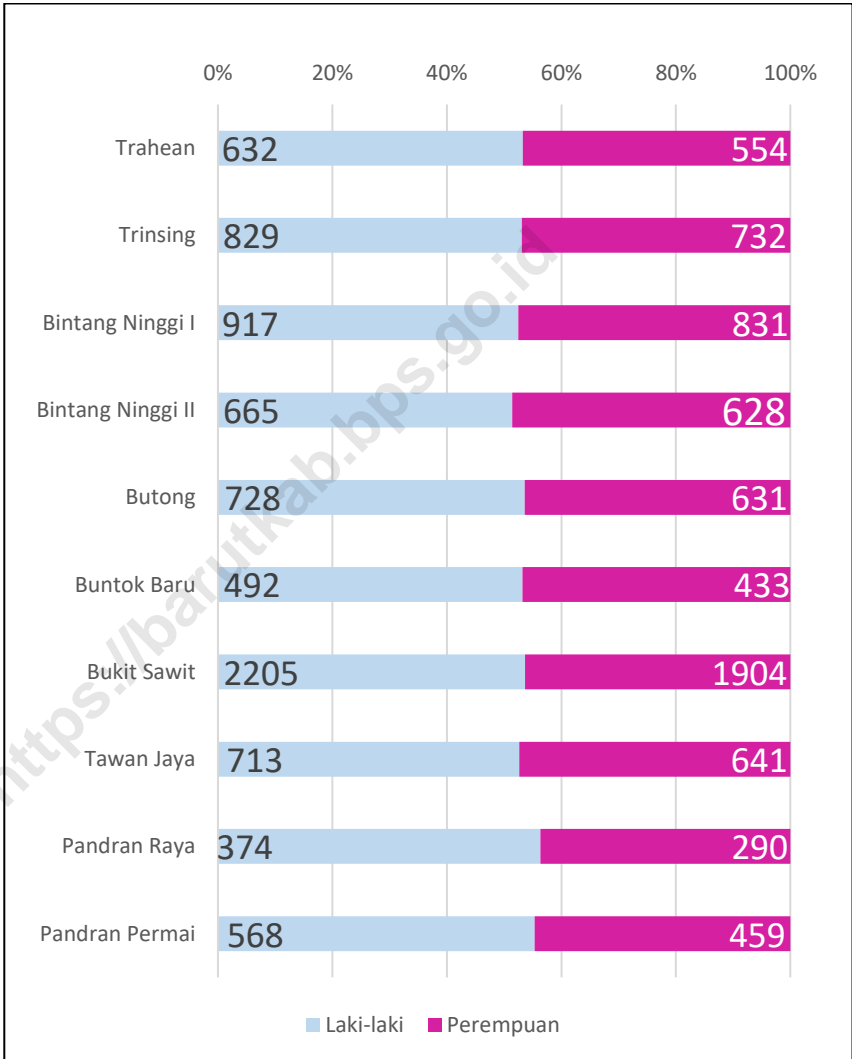
ULASAN**DESCRIPTION**

Jumlah penduduk Kecamatan Teweh Selatan pada tahun 2019 sebanyak 15.226 jiwa. Jumlah penduduk perempuan lebih kecil dari penduduk laki-laki, yaitu 53,3 persen laki-laki dan 46,7 persen perempuan. Berdasarkan perbandingan luas wilayah dengan jumlah penduduk, kepadatan penduduk Kecamatan Teweh Selatan tergolong jarang, dimana hanya ada sekitar 32 orang per/km².

The number of Teweh Selatan Subdistrict population in 2019 are 15,226 people. The number of females are less than males with the percentage of 53,3 percent for males and 46,7 percent for females. Based on the total area, the population of Teweh Selatan Subdistrict density rate is 32 people/km², which is considered to be fairly low density.

<https://barutkab.bps.go.id>

Gambar 3 Jumlah Penduduk Menurut Jenis Kelamin dan Desa/Kelurahan, 2019
Picture Number of Population by Sex and Village/Ward, 2019



Sumber: Dinas Kependudukan dan Pencatatan Sipil Kabupaten Barito Utara
 Source: Population and Civil Registration Office of Barito Utara Regency

<https://barutkab.bps.go.id>

Tabel 3.1 Luas, Jumlah Penduduk, dan Kepadatan Penduduk Menurut Desa/Kelurahan, 2019
Wide of Area, Number of Population, and Density of Population by Village/Ward, 2019

	Desa/Kelurahan <i>Village/Ward</i>	Luas <i>Area (Km²)</i>	Jumlah Penduduk <i>Number of Population (Jiwa)</i>	Kepadatan Penduduk <i>Density of Population (Jiwa/Km²)</i>
	(1)	(2)	(3)	(4)
001	Trahean	15,00	1 186	80
002	Trinsing	20,00	1 561	79
003	Bintang Ninggi I	89,58	1 748	20
004	Bintang Ninggi II	116,29	1 293	12
005	Butong	83,80	1 359	17
006	Buntok Baru	117,72	925	8
007	Bukit Sawit	21,00	4 109	196
008	Tawan Jaya	12,50	1 354	109
009	Pandran Raya	7,80	664	86
010	Pandran Permai	1,95	1 027	527
	Teweh Selatan	485,64	15 226	32

Catatan: Data berdasarkan registrasi kependudukan
Note: Data based on population registration

Sumber: Dinas Kependudukan dan Pencatatan Sipil Kabupaten Barito Utara
Source: Population and Civil Registration Office of Barito Utara Regency

Tabel 3.2 Jumlah Penduduk Menurut Jenis Kelamin dan Desa/Kelurahan, 2019
Number of Population by Sex and Village/Ward, 2019

	Desa/Kelurahan	Laki-laki	Perempuan	Jumlah
	Village/Ward	Male	Female	Total
	(1)	(2)	(3)	(4)
001	Trahean	632	554	1 186
002	Trinsing	829	732	1 561
003	Bintang Ninggi I	917	831	1 748
004	Bintang Ninggi II	665	628	1 293
005	Butong	728	631	1 359
006	Buntok Baru	492	433	925
007	Bukit Sawit	2 205	1 904	4 109
008	Tawan Jaya	713	641	1.354
009	Pandran Raya	374	290	664
010	Pandran Permai	568	459	1 027
	Teweh Selatan	8 123	7 103	15 226

Catatan: Data berdasarkan registrasi kependudukan
Note: Data based on population registration

Sumber: Dinas Kependudukan dan Pencatatan Sipil Kabupaten Barito Utara
Source: Population and Civil Registration Office of Barito Utara Regency

Tabel 3.3 Jumlah Penduduk Menurut Desa/Kelurahan dan Tingkat Pertumbuhan (%), 2018-2019

Number of Population by Village/Ward and Its Growth, 2018-2019

Desa/Kelurahan		2018	2019	Tingkat Pertumbuhan Growth (%)
Village/Ward				
(1)	(2)	(3)	(4)	
001	Trahean	1 085	1 186	1,09
002	Trinsing	1 485	1 561	3,22
003	Bintang Ninggi I	1 731	1.748	1,01
004	Bintang Ninggi II	1 216	1 293	1,06
005	Butong	1 562	1 359	0,87
006	Buntok Baru	934	925	0,99
007	Bukit Sawit	4 223	4.109	0,97
008	Tawan Jaya	1 331	1.354	1,02
009	Pandran Raya	673	664	0,99
010	Pandran Permai	1 007	1 027	1,02
Teweh Selatan		15.247	15 226	1.00

Catatan: Data berdasarkan registrasi kependudukan

Note: Data based on population registration

Sumber: Dinas Kependudukan dan Pencatatan Sipil Kabupaten Barito Utara

Source: Population and Civil Registration Office of Barito Utara Regency

Tabel 3.4 Luas, Jumlah Penduduk, dan Kepadatan Penduduk Menurut Desa/Kelurahan, 2018
Table Area, Number of Population, and Density of Population by Village/Ward, 2018

	Desa/Kelurahan <i>Village/Ward</i>	Luas <i>Area (Km²)</i>	Jumlah Penduduk <i>Number of Population</i> (Jiwa)	Kepadatan Penduduk <i>Density of Population</i> (Jiwa/Km ²)
	(1)	(2)	(3)	(4)
001	Trahean	15,00	878	59
002	Trinsing	20,00	1 019	51
003	Bintang Ninggi I	89,58	1 348	15
004	Bintang Ninggi II	116,29	960	8
005	Butong	83,80	2 758	33
006	Buntok Baru	117,72	803	7
007	Bukit Sawit	21,00	3 581	171
008	Tawan Jaya	12,50	1 229	98
009	Pandran Raya	7,80	477	61
010	Pandran Permai	1,95	475	244
	Teweh Selatan	485,64	13 528	28

Sumber: BPS Kab. Barito Utara (Proyeksi Penduduk Indonesia 2010–2020)

Source: BPS-Statistics of Barito Utara Regency (Indonesia Population Projection)

Tabel 3.5 Jumlah Penduduk Menurut Jenis Kelamin dan Desa/Kelurahan, 2018
Number of Population by Sex and Village/Ward, 2018

	Desa/Kelurahan	Laki-laki	Perempuan	Jumlah
	Village/Ward	Male	Female	Total
	(1)	(2)	(3)	(4)
001	Trahean	456	422	878
002	Trinsing	533	486	1 019
003	Bintang Ninggi I	700	648	1 348
004	Bintang Ninggi II	493	467	960
005	Butong	1 533	1 225	2 758
006	Buntok Baru	419	384	803
007	Bukit Sawit	1 955	1 626	3.581
008	Tawan Jaya	698	531	1 229
009	Pandran Raya	271	206	477
010	Pandran Permai	255	220	475
	Teweh Selatan	7 313	6 215	13 528

Sumber: BPS Kab. Barito Utara (Proyeksi Penduduk Indonesia 2010–2020)

Source: BPS-Statistics of Barito Utara Regency (Indonesia Population Projection)

Table 3.6 Jumlah Penduduk Menurut Desa/Kelurahan dan Tingkat Pertumbuhan (%), 2017-2018

Number of Population by Village/Ward and Its Growth, 2017-2018

Desa/Kelurahan <i>Village/Ward</i>		2017	2018	Tingkat Pertumbuhan <i>Growth (%)</i>
(1)	(2)	(3)	(4)	
001	Trahean	873	878	0,57
002	Trinsing	1 013	1 019	0,59
003	Bintang Tinggi I	1 340	1 348	0,60
004	Bintang Tinggi II	954	960	0,63
005	Butong	2 742	2 758	0,58
006	Buntok Baru	799	803	0,50
007	Bukit Sawit	3 558	3.581	0,65
008	Tawan Jaya	1 221	1 229	0,66
009	Pandran Raya	474	477	0,63
010	Pandran Permai	471	475	0,85
Teweh Selatan		13 445	13 528	0,62

Sumber: BPS Kab. Barito Utara

Source: BPS - Statistics of Barito Utara Regency

Tabel 3.7 Jumlah Penduduk, Rumah Tangga, dan Rata-rata Jiwa Per Rumah Tangga Menurut Desa/Kelurahan, 2018
Number of Population, Household, and Average People at Household by Village/Ward, 2018

Desa/Kelurahan <i>Village/Ward</i>	Jumlah Penduduk <i>Number of Population</i>	Jumlah Rumah Tangga <i>Number of Household</i>	Rata-rata Jiwa per Rumah Tangga <i>Average People of Household</i>
(1)	(2)	(3)	(4)
001 Trahean	878	245	4
002 Trinsing	1 019	345	4
003 Bintang Ninggi I	1 348	232	4
004 Bintang Ninggi II	960	788	4
005 Butong	2 758	212	4
006 Buntok Baru	803	950	4
007 Bukit Sawit	3.581	346	4
008 Tawan Jaya	1 229	134	4
009 Pandran Raya	477	119	4
010 Pandran Permai	475	245	4
Teweh Selatan	13 528	3 592	4

Sumber: BPS Kab. Barito Utara (Proyeksi Penduduk Indonesia 2010–2020)

Source: BPS-Statistics of Barito Utara Regency (Indonesia Population Projection)

Tabel 3.8 Jumlah Penduduk Menurut Kelompok Umur, Jenis Kelamin, dan Rasio Jenis Kelamin, 2018

Number of Population by Age Group, Sex, and Sex Ratio, 2018

Kelompok Umur <i>Age Group</i>	Rasio Jenis Kelamin <i>Sex Ratio</i>	Jenis Kelamin <i>Sex</i>		Jumlah <i>Total</i>
		Laki-laki <i>Male</i>	Perempuan <i>Female</i>	
(1)	(2)	(3)	(4)	(5)
0 – 4	1,11	660	596	1 256
5 – 9	1,15	681	591	1 272
10 – 14	1,13	675	599	1 274
15 – 19	1,12	612	547	1 159
20 – 24	1,10	543	492	1 035
25 – 29	1,13	611	540	1 151
30 – 34	1,16	639	552	1 191
35 – 39	1,09	648	597	1 245
40 – 44	1,25	673	540	1 213
45 – 49	1,34	549	410	959
50 – 54	1,54	402	261	663
55 – 59	1,37	254	185	439
60 – 64	1,34	175	131	306
65 – 69	1,15	99	86	185
70 – 74	1,06	50	47	97
75 +	1,02	42	41	83
Teweh Selatan	1,18	7 313	6 215	13 528

Sumber: BPS Kab. Barito Utara (Proyeksi Penduduk Indonesia 2010–2020)

Source: BPS-Statistics of Barito Utara Regency (Indonesia Population Projection)



SOSIAL

Sosial

4

Jumlah Tenaga Kesehatan di Kecamatan Teweh Selatan

Number of Health Worker at Teweh Selatan Subdistrict



Dokter Umum 1
Common Doctor

Dokter Gigi 0
Dentist

Dokter Spesialis 0
Specialist Doctor

16 Bidan
Midwife

12 Tenaga Kesehatan Lainnya
Other Health Worker

20 Dukun Bayi
Traditional Midwife



PENJELASAN TEKNIS

TECHNICAL NOTES

1. **Sekolah** adalah lembaga pendidikan formal yang dimulai dari pendidikan dasar, menengah, dan tinggi. Pendidikan yang dicatat adalah pendidikan formal berdasarkan kurikulum Kementerian Pendidikan dan Kebudayaan, termasuk pendidikan yang diselenggarakan oleh pondok pesantren dengan memakai kurikulum Kementerian Pendidikan dan Kebudayaan, seperti Madrasah Ibtidaiyah (MI), Madrasah Tsanawiyah (MTs), dan Madrasah Aliyah (MA).
 2. **Rumah sakit** adalah tempat pemeriksaan dan perawatan kesehatan, biasanya berada di bawah pengawasan dokter/tenaga medis.
 3. **Pusat Kesehatan Masyarakat (Puskesmas)** adalah unit pelayanan kesehatan milik pemerintah yang bertanggung jawab terhadap pelayanan kesehatan masyarakat untuk wilayah kecamatan.
 4. **Puskesmas pembantu (Pustu)** yaitu unit pelayanan kesehatan masyarakat yang membantu kegiatan puskesmas di sebagian dari wilayah kerja. Pada beberapa daerah balai pengobatan telah berubah fungsi menjadi pustu walaupun papan nama masih tertulis balai pengobatan.
1. **School** is a formal education institution starting from primary, secondary, and higher education. Registered education is formal education based on the curriculum of the Ministry of Education and Culture, including education organized by Islamic boarding schools that implementing the curriculum of the Ministry of Education and Culture, such as Madrasah Ibtidaiyah (Islamic Primary School), Madrasah Tsanawiyah (Islamic Junior High School), and Madrasah Aliyah (Islamic Senior High School).
 2. **The hospital** is a place of medical examination and health care, usually under supervision of a doctor/medical personnel.
 3. **Public Health Centre (PHC)** is a health center provided by the government that is responsible for public health services for the Subdistrict area.
 4. **Subsidiary Public Health Centre** is a health facility that assist the public health centre in its part of working area. In several regions, health check points have changed their status into subsidiary public health centre, although their sign written in the board remains unchanged.

ULASAN**DESCRIPTION**

Capaian di bidang pendidikan terkait erat dengan ketersediaan fasilitas pendidikan. Saat ini pendidikan perlu diberikan kepada anak sejak usia dini. Di kecamatan Teweh Selatan, setiap desa sudah memiliki sekolah Taman Kanak-kanak (TK) dan Sekolah Dasar (SD).

Achievements in the field of education was closely linked to the availability of educational facilities. Nowadays education needs to be given to children from an early age. In Teweh Selatan Subdistrict, each village already has a kindergarten and elementary school.

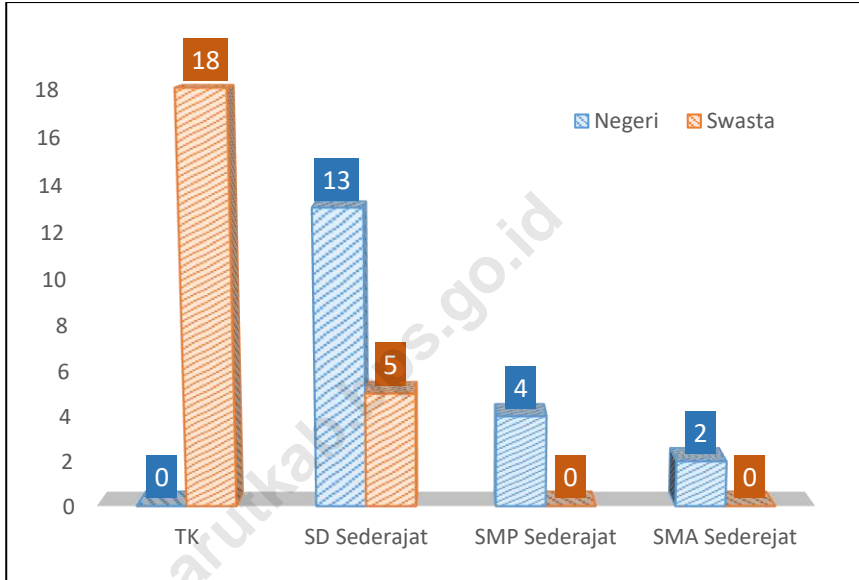
Ketersediaan sarana kesehatan berperan dalam mewujudkan masyarakat yang sehat. Kecamatan Teweh Selatan memiliki dua puskesmas terletak di Desa Trahean dan Desa Bukit Sawit, sedangkan di desa yang lain terdapat Puskesmas Pembantu (Pustu).

The availability of health facilities play the role in creating a healthy society. Teweh Selatan Subdistrict has two health centers located in Trahean village and bukit sawit Village, while in other villages there are sub public health center.

Gambar 4 Jumlah Sekolah Menurut Jenis dan Status Sekolah di Kecamatan Teweh Selatan, 2019

Picture

Number of School by Kind and Status of School in Teweh Selatan Subdistrict, 2019



Sumber: Desa/Kelurahan & BPS, Pendataan Potensi Desa (Podes) 2019

Source: Village/Ward & BPS-Statistics Indonesia, Village Potential Data Collection 2019

Tabel 4.1 Jumlah Sekolah Taman Kanak-kanak Menurut Desa/Kelurahan, 2019
Number of Kindergarten School by Village/Ward and Status of School, 2019

	Desa/Kelurahan <i>Village/Ward</i>	Negeri <i>Public</i>	Swasta <i>Private</i>	Jumlah <i>Total</i>
	(1)	(2)	(3)	(4)
001	Trahean	-	3	3
002	Trinsing	-	1	1
003	Bintang Ninggi I	-	2	2
004	Bintang Ninggi II	-	1	1
005	Butong	-	2	2
006	Buntok Baru	-	1	1
007	Bukit Sawit	-	4	4
008	Tawan Jaya	-	1	1
009	Pandran Raya	-	2	2
010	Pandran Permai	-	1	1
	Teweh Selatan	-	18	18
	2018	-	18	18

Sumber: Desa/Kelurahan
 Source: Village/Ward

Tabel 4.2 Jumlah Sekolah Dasar (SD) Menurut Desa/Kelurahan di Kecamatan Teweh Selatan, 2019
Number of Elementary School by Village/Ward and Educational Level in Teweh Selatan Subdistrict, 2019

	Desa/Kelurahan <i>Village/Ward</i>	Negeri <i>Public</i>	Swasta <i>Private</i>	Jumlah <i>Total</i>
	(1)	(2)	(3)	(4)
001	Trahean	1	-	1
002	Trinsing	2	-	2
003	Bintang Ninggi I	2	-	2
004	Bintang Ninggi II	1	-	1
005	Butong	1	2	3
006	Buntok Baru	1	-	1
007	Bukit Sawit	2	1	3
008	Tawan Jaya	1	-	1
009	Pandran Raya	1	1	2
010	Pandran Permai	1	-	1
	Teweh Selatan	13	4	17

Sumber: BPS, Pendataan Potensi Desa (Podes) 2019

Source: BPS-Statistics Indonesia, Village Potential Data Collection 2019

Tabel 4.3 Jumlah Sekolah Madrasah Ibtidaiyah (MI) Menurut Desa/Kelurahan di Kecamatan Teweh Selatan, 2019
Number of MI by Village/Ward and Educational Level in Teweh Selatan Subdistrict, 2019

	Desa/Kelurahan <i>Village/Ward</i>	Negeri <i>Public</i>	Swasta <i>Private</i>	Jumlah <i>Total</i>
	(1)	(2)	(3)	(4)
001	Trahean	-	-	-
002	Trinsing	-	-	-
003	Bintang Ninggi I	-	1	1
004	Bintang Ninggi II	-	-	-
005	Butong	-	-	-
006	Buntok Baru	-	-	-
007	Bukit Sawit	-	-	-
008	Tawan Jaya	-	-	-
009	Pandran Raya	-	-	-
010	Pandran Permai	-	-	-
	Teweh Selatan	-	1	1

Sumber: BPS, Pendataan Potensi Desa (Podes) 2019

Source: BPS-Statistics Indonesia, Village Potential Data Collection 2019

Tabel 4.4 Jumlah Sekolah Menengah Pertama (SMP) Menurut Desa/Kelurahan di Kecamatan Teweh Selatan, 2019
Number of Junior High School by Village/Ward and Educational Level in Teweh Selatan Subdistrict, 2019

	Desa/Kelurahan <i>Village/Ward</i>	Negeri <i>Public</i>	Swasta <i>Private</i>	Jumlah <i>Total</i>
	(1)	(2)	(3)	(4)
001	Trahean	1	-	1
002	Trinsing	-	-	-
003	Bintang Ninggi I	-	-	-
004	Bintang Ninggi II	1	-	1
005	Butong	-	-	-
006	Buntok Baru	1	-	1
007	Bukit Sawit	1	-	1
008	Tawan Jaya	-	-	-
009	Pandran Raya	-	-	-
010	Pandran Permai	-	-	-
	Teweh Selatan	4	-	4

Sumber: BPS, Pendataan Potensi Desa (Podes) 2019

Source: BPS-Statistics Indonesia, Village Potential Data Collection 2019

Tabel 4.5 Jumlah Sekolah Madrasah Tsanawiyah (MTs) Menurut Desa/Kelurahan di Kecamatan Teweh Selatan, 2019
Number of Mts by Village/Ward and Educational Level in Teweh Selatan Subdistrict, 2019

	Desa/Kelurahan <i>Village/Ward</i>	Negeri <i>Public</i>	Swasta <i>Private</i>	Jumlah <i>Total</i>
	(1)	(2)	(3)	(4)
001	Trahean	-	-	-
002	Trinsing	-	-	-
003	Bintang Ninggi I	-	-	-
004	Bintang Ninggi II	-	-	-
005	Butong	-	-	-
006	Buntok Baru	-	-	-
007	Bukit Sawit	-	-	-
008	Tawan Jaya	-	-	-
009	Pandran Raya	-	-	-
010	Pandran Permai	-	-	-
	Teweh Selatan	-	-	-

Sumber: BPS, Pendataan Potensi Desa (Podes) 2019

Source: BPS-Statistics Indonesia, Village Potential Data Collection 2019

Tabel 4.6 Jumlah Sekolah Menengah Atas (SMA) Menurut Desa/Kelurahan di Kecamatan Teweh Selatan, 2019
Number of Senior High School by Village/Ward and Educational Level in Teweh Selatan Subdistrict, 2019

	Desa/Kelurahan <i>Village/Ward</i>	Negeri <i>Public</i>	Swasta <i>Private</i>	Jumlah <i>Total</i>
	(1)	(2)	(3)	(4)
001	Trahean	1	-	1
002	Trinsing	-	-	-
-003	Bintang Ninggi I	-	-	-
004	Bintang Ninggi II	-	-	-
005	Butong	-	-	-
006	Buntok Baru	-	-	-
007	Bukit Sawit	-	-	-
008	Tawan Jaya	-	-	-
009	Pandran Raya	-	-	-
010	Pandran Permai	-	-	-
	Teweh Selatan	1	-	1

Sumber: BPS, Pendataan Potensi Desa (Podes) 2019

Source: BPS-Statistics Indonesia, Village Potential Data Collection 2019

Tabel 4.7 Jumlah Sekolah Madrasah Aliyah (MA) Menurut Desa/Kelurahan di Kecamatan Teweh Selatan, 2019
Number of MA by Village/Ward and Educational Level in Teweh Selatan Subdistrict, 2019

	Desa/Kelurahan <i>Village/Ward</i>	Negeri <i>Public</i>	Swasta <i>Private</i>	Jumlah <i>Total</i>
	(1)	(2)	(3)	(4)
001	Trahean	-	-	-
-002	Trinsing	-	-	-
003	Bintang Ninggi I	-	-	-
004	Bintang Ninggi II	-	-	-
005	Butong	-	-	-
006	Buntok Baru	-	-	-
007	Bukit Sawit	-	-	-
008	Tawan Jaya	-	-	-
009	Pandran Raya	-	-	-
010	Pandran Permai	-	-	-
	Teweh Selatan	-	-	-

Sumber: BPS, Pendataan Potensi Desa (Podes) 2019

Source: BPS-Statistics Indonesia, Village Potential Data Collection 2019

Tabel 4.8 Jumlah Sekolah Menengah Kejuruan (SMK) Menurut Desa/Kelurahan di Kecamatan Teweh Selatan, 2019
Number of Vocational Senior High School by Village/Ward and Educational Level in Teweh Selatan Subdistrict, 2019

	Desa/Kelurahan <i>Village/Ward</i>	Negeri <i>Public</i>	Swasta <i>Private</i>	Jumlah <i>Total</i>
	(1)	(2)	(3)	(4)
001	Trahean	-	-	-
002	Trinsing	-	-	-
003	Bintang Ninggi I	-	-	-
004	Bintang Ninggi II	-	-	-
005	Butong	-	-	-
006	Buntok Baru	-	-	-
007	Bukit Sawit	1	-	1
008	Tawan Jaya	-	-	-
009	Pandran Raya	-	-	-
010	Pandran Permai	-	-	-
	Teweh Selatan	1	-	1

Sumber: BPS, Pendataan Potensi Desa (Podes) 2019

Source: BPS-Statistics Indonesia, Village Potential Data Collection 2019

Tabel 4.9 Jumlah Akademi/Perguruan Tinggi Menurut Desa/Kelurahan di Kecamatan Teweh Selatan, 2019
Number of University by Village/Ward and Educational Level in Teweh Selatan Subdistrict, 2019

	Desa/Kelurahan <i>Village/Ward</i>	Negeri <i>Public</i>	Swasta <i>Private</i>	Jumlah <i>Total</i>
	(1)	(2)	(3)	(4)
001	Trahean	-	-	-
002	Trinsing	-	-	-
003	Bintang Ninggi I	-	-	-
004	Bintang Ninggi II	-	-	-
005	Butong	-	-	-
006	Buntok Baru	-	-	-
007	Bukit Sawit	-	-	-
008	Tawan Jaya	-	-	-
009	Pandran Raya	-	-	-
010	Pandran Permai	-	-	-
	Teweh Selatan	-	-	-

Sumber: BPS, Pendataan Potensi Desa (Podes) 2019

Source: BPS-Statistics Indonesia, Village Potential Data Collection 2019

Tabel 4.10 Kemudahan Untuk Mencapai Sarana Pendidikan Terdekat Bagi Desa/Kelurahan yang Tidak ada Sarana Pendidikan Menurut Desa/Kelurahan dan Jenjang Pendidikan di Kecamatan Teweh Selatan, 2019

Ease of Reaching Nearest Educational Facilities for Village/Ward with No Educational Facilities by Village/Ward and Level of Education in Teweh Selatan Subdistrict, 2019

	Desa/Kelurahan Village/Ward	SD Elementary School	MI	SMP Junior High School	MTs
	(1)	(2)	(3)	(4)	(5)
001	Trahean	-	Mudah	-	Mudah
002	Trinsing	-	Mudah	Mudah	Sulit
003	Bintang Ninggi I	-	-	Mudah	Sulit
004	Bintang Ninggi II	-	Sangat mudah	-	Mudah
005	Butong	-	Mudah	Mudah	Sangat Sulit
006	Buntok Baru	-	Sulit	-	Sulit
007	Bukit Sawit	-	Mudah	-	Mudah
008	Tawan Jaya	-	Mudah	Mudah	Mudah
009	Pandran Raya	-	Mudah	Mudah	Mudah
010	Pandran Permai	-	Mudah	Mudah	Mudah

Lanjutan Tabel/*Continued Table* 4.10

	Desa/Kelurahan Village/Ward	SMA Senior High School	MA	SMK Vocational School	Akademi/ Perguruan Tinggi University
	(1)	(6)	(7)	(8)	(9)
001	Trahean	-	Mudah	Mudah	Mudah
002	Trinsing	Mudah	Sulit	Sulit	Sulit
003	Bintang Ninggi I	Sulit	Sulit	Sangat Sulit	Sulit
004	Bintang Ninggi II	Mudah	Mudah	Mudah	Mudah
005	Butong	Mudah	Mudah	Mudah	Mudah
006	Buntok Baru	Sulit	Sulit	Mudah	Sulit
007	Bukit Sawit	Mudah	Mudah	-	Mudah
008	Tawan Jaya	Mudah	Mudah	Mudah	Mudah
009	Pandran Raya	Mudah	Mudah	Mudah	Mudah
010	Pandran Permai	Mudah	Mudah	Mudah	Mudah

Catatan: isian sel terdiri dari: "Sangat Mudah", "Mudah", "Sulit", "Sangat Sulit". Jika di desa tersebut ada jenjang pendidikan yang dimaksud maka diiBuntok Baru "-"

Source: Cell contents consist of: "Very Easy", "Easy", "Hard", "Very Hard". If in the village there is a level of education in question then input "-"

Sumber: BPS, Pendataan Potensi Desa (Podes) 2019

Source: BPS-Statistics Indonesia, Village Potential Data Collection 2019

Tabel 4.11 Jumlah Sarana Kesehatan Menurut Desa/Kelurahan dan Jenis Sarana Kesehatan di Kecamatan Teweh Selatan, 2019

Number of Health Facilities by Village/Ward and Type of Health Facilities in Teweh Selatan Subdistrict, 2019

	Desa/Kelurahan <i>Village/Ward</i>	Rumah Sakit <i>Hospital</i>	Rumah Sakit Bersalin <i>Maternity Hospital</i>	Poliklinik/Balai Pengobatan <i>Polyclinic</i>
	(1)	(2)	(3)	(4)
001	Trahean	-	-	-
002	Trinsing	-	-	-
003	Bintang Ninggi I	-	-	1
004	Bintang Ninggi II	-	-	-
005	Butong	-	-	-
006	Buntok Baru	-	-	-
007	Bukit Sawit	-	-	1
008	Tawan Jaya	-	-	-
009	Pandran Raya	-	-	-
010	Pandran Permai	-	-	-
	Teweh Selatan	-	-	2

Lanjutan Tabel/*Continued Table* 4.11

Desa/Kelurahan <i>Village/Ward</i>	Puskesmas <i>Public Health Center</i>		Apotek <i>Pharmacy</i>
	Rawat Inap <i>24 Hours</i>	Tanpa Rawat Inap <i>Work Hours</i>	
(1)	(5)	(6)	(7)
001 Trahean	-	1	-
002 Trinsing	-	2	-
003 Bintang Ninggi I	-	-	-
004 Bintang Ninggi II	-	-	-
005 Butong	-	-	-
006 Buntok Baru	-	-	-
007 Bukit Sawit	1	-	1
008 Tawan Jaya	-	-	-
009 Pandran Raya	-	-	-
010 Pandran Permai	-	-	-
Teweh Selatan	1	3	1

Sumber: BPS, Pendataan Potensi Desa (Podes) 2019

Source: BPS-Statistics Indonesia, Village Potential Data Collection 2019

Tabel 4.12 Kemudahan Untuk Mencapai Sarana Kesehatan Terdekat Bagi Desa/Kelurahan yang Tidak ada Sarana Kesehatan Menurut Desa/Kelurahan dan Jenis Sarana Kesehatan di Kecamatan Teweh Selatan, 2019

Table

Ease of Reaching Nearest Health Facilities for Village/Ward with No Health Facilities by Village/Ward and The Type of Health Facilities in Teweh Selatan Subdistrict, 2019

	Desa/Kelurahan Village/Ward	Rumah Sakit Hospital	Rumah Sakit Bersalin Maternity Hospital	Poliklinik/Balai Pengobatan Polyclinic
	(1)	(2)	(3)	(4)
001	Trahean	Mudah	Mudah	Mudah
002	Trinsing	Sulit	Sulit	Sulit
003	Bintang Tinggi I	Sulit	Sulit	-
004	Bintang Tinggi II	Mudah	Mudah	Sangat Mudah
005	Butong	Mudah	Mudah	Mudah
006	Buntok Baru	Mudah	Sulit	Sulit
007	Bukit Sawit	Mudah	Mudah	-
008	Tawan Jaya	Mudah	Mudah	Mudah
009	Pandran Raya	Mudah	Mudah	Mudah
010	Pandran Permai	Mudah	Mudah	Mudah

Lanjutan Tabel/*Continued Table 4.12*

Desa/Kelurahan <i>Village/Ward</i>	Puskesmas <i>Public Health Center</i>		Apotek <i>Pharmacy</i>
	Rawat Inap <i>24 Hours</i>	Tanpa Rawat Inap <i>Work Hours</i>	
(1)	(5)	(6)	(7)
001 Trahean	Mudah	-	Mudah
002 Trinsing	Sulit	-	Mudah
003 Bintang Ninggi I	Sangat Sulit	Sulit	Sulit
004 Bintang Ninggi II	Sulit	Mudah	Sangat Sulit
005 Butong	Mudah	Mudah	Mudah
006 Buntok Baru	Mudah	Sulit	Sulit
007 Bukit Sawit	-	Mudah	-
008 Tawan Jaya	Mudah	Mudah	Sulit
009 Pandran Raya	Mudah	Mudah	Mudah
010 Pandran Permai	Mudah	Mudah	Mudah

Sumber: BPS, Pendataan Potensi Desa (Podes) 2019

Source: BPS-Statistics Indonesia, Village Potential Data Collection 2019

Tabel 4.13 Jumlah Tenaga Kesehatan Menurut Desa/Kelurahan, 2019
Table Number of Health Worker by Village/Ward, 2019

Desa/Kelurahan		Dokter Umum	Dokter Gigi	Dokter Spesialis
<i>Village/Ward</i>		<i>Common Doctor</i>	<i>Dentist</i>	<i>Specialist Doctor</i>
(1)		(2)	(3)	(4)
001	Trahean	-	-	-
002	Trinsing	-	-	-
003	Bintang Ninggi I	-	-	-
004	Bintang Ninggi II	-	-	-
005	Butong	-	-	-
006	Buntok Baru	-	-	-
007	Bukit Sawit	1	-	-
008	Tawan Jaya	-	-	-
009	Pandran Raya	-	-	-
010	Pandran Permai	-	-	-
Teweh Selatan		1	-	-
2018		2	-	-

Lanjutan Tabel/*Continued Table* 4.13

	Desa/Kelurahan <i>Village/Ward</i>	Bidan <i>Midwife</i>	Tenaga Kesehatan Lainnya*) <i>Other Health Worker</i>	Dukun Bayi <i>Baby Nurse</i>
	(1)	(2)	(3)	(4)
001	Trahean	2	1	2
002	Trinsing	2	1	2
003	Bintang Ninggi I	2	1	3
004	Bintang Ninggi II	1	2	1
005	Butong	2	1	3
006	Buntok Baru	1	1	2
007	Bukit Sawit	3	4	3
008	Tawan Jaya	1	1	2
009	Pandran Raya	1	-	1
010	Pandran Permai	1	-	1
	Teweh Selatan	16	12	20
	2018	13	34	22

Keterangan: *) Tenaga Kesehatan Lainnya: mantri kesehatan dan perawat.

Note: *) *The other health worker: mantri kesehatan and nurse.*

Sumber: Desa/Kelurahan

Source: *Village/Ward*

Tabel 4.14 Banyaknya Warga Penderita Gizi Buruk Menurut Desa/Kelurahan di Kecamatan Teweh Selatan, 2018 dan 2019

Number of People with Malnutrition by Village/Ward in Teweh Selatan Subdistrict, 2018 and 2019

Desa/Kelurahan Village/Ward		2017	2018
(1)		(2)	(3)
001	Trahean	-	-
002	Trinsing	-	2
003	Bintang Ninggi I	-	-
004	Bintang Ninggi II	-	-
005	Butong	-	-
006	Buntok Baru	-	-
007	Bukit Sawit	-	-
008	Tawan Jaya	-	-
009	Pandran Raya	-	-
010	Pandran Permai	-	-
Teweh Selatan		-	2

Sumber: BPS, Pendataan Potensi Desa (Podes) 2018 dan 2019

Source: BPS-Statistics Indonesia, Village Potential Data Collection 2018 and 2019

Tabel 4.15 Banyaknya Kejadian Bencana Alam Menurut Desa/Kelurahan dan Jenis Bencana Alam di Kecamatan Teweh Selatan, 2019

Number of Natural Disasters by Village/Ward and Types of Natural Disasters in Teweh Selatan Subdistrict, 2019

Desa/Kelurahan <i>Village/Ward</i>	Gempa Bumi <i>Earthquake</i>	Tsunami	Gunung Meletus <i>Volcano</i>	Tanah Longsor <i>Landslide</i>
(1)	(2)	(3)	(4)	(5)
001 Trahean	-	-	-	-
002 Trinsing	-	-	-	-
003 Bintang Ninggi I	-	-	-	-
004 Bintang Ninggi II	-	-	-	-
005 Butong	-	-	-	-
006 Buntok Baru	-	-	-	-
007 Bukit Sawit	-	-	-	-
008 Tawan Jaya	-	-	-	-
009 Pandran Raya	-	-	-	-
010 Pandran Permai	-	-	-	-
Teweh Selatan	-	-	-	-

Lanjutan Tabel/Continued Table 4.15

	Desa/Kelurahan Village/Ward	Banjir Flood	Banjir Bandang Flash Flood	Kekeringan Drought
	(1)	(6)	(7)	(8)
001	Trahean	-	-	-
002	Trinsing	-	-	-
003	Bintang Ninggi I	-	-	-
004	Bintang Ninggi II	-	-	-
005	Butong	-	-	-
006	Buntok Baru	-	-	-
007	Bukit Sawit	-	-	-
008	Tawan Jaya	-	-	-
009	Pandran Raya	-	-	-
010	Pandran Permai	-	-	-
	Teweh Selatan	-	-	-

Lanjutan Tabel/*Continued Table* 4.15

Desa/Kelurahan <i>Village/Ward</i>	Kebakaran Hutan dan Lahan <i>Forest and Land Fires</i>	Angin Puyuh/ Puting Beliung/ Topan <i>Whirlwind/Whirlwind /Typhoon</i>	Gelombang Pasang Laut <i>Tidal Wave</i>
(1)	(9)	(10)	(11)
001 Trahean	-	-	-
002 Trinsing	-	-	-
003 Bintang Ninggi I	-	-	-
004 Bintang Ninggi II	-	-	-
005 Butong	-	-	-
006 Buntok Baru	-	-	-
007 Bukit Sawit	-	-	-
008 Tawan Jaya	-	-	-
009 Pandran Raya	-	-	-
010 Pandran Permai	-	-	-
Teweh Selatan	-	-	-

Sumber: BPS, Pendataan Potensi Desa (Podes) 2019

Source: BPS-Statistics Indonesia, Village Potential Data Collection 2019

Tabel 4.16 Banyaknya Korban Jiwa Akibat Bencana Alam Menurut Desa/Kelurahan dan Jenis Bencana Alam di Kecamatan Teweh Selatan, 2019

Number of Casualties Due to Natural Disasters by Village/Ward and Type of Natural Disaster in Teweh Selatan Subdistrict, 2019

Desa/Kelurahan <i>Village/Ward</i>	Gempa Bumi <i>Earthquake</i>	Tsunami	Gunung Meletus <i>Volcano</i>	Tanah Longsor <i>Landslide</i>
(1)	(2)	(3)	(4)	(5)
001 Trahean	-	-	-	-
002 Trinsing	-	-	-	-
003 Bintang Ninggi I	-	-	-	-
004 Bintang Ninggi II	-	-	-	-
005 Butong	-	-	-	-
006 Buntok Baru	-	-	-	-
007 Bukit Sawit	-	-	-	-
008 Tawan Jaya	-	-	-	-
009 Pandran Raya	-	-	-	-
010 Pandran Permai	-	-	-	-
Teweh Selatan	-	-	-	-

Lanjutan Tabel/*Continued Table* 4.16

	Desa/Kelurahan Village/Ward	Banjir Flood	Banjir Bandang Flash Flood	Kekeringan Drought
	(1)	(6)	(7)	(8)
001	Trahean	-	-	-
002	Trinsing	-	-	-
003	Bintang Ninggi I	-	-	-
004	Bintang Ninggi II	-	-	-
005	Butong	-	-	-
006	Buntok Baru	-	-	-
007	Bukit Sawit	-	-	-
008	Tawan Jaya	-	-	-
009	Pandran Raya	-	-	-
010	Pandran Permai	-	-	-
	Teweh Selatan	-	-	-

Lanjutan Tabel/Continued Table 4.16

Desa/Kelurahan <i>Village/Ward</i>	Kebakaran Hutan dan Lahan <i>Forest and Land Fires</i>	Angin Puyuh/ Puting Beliung/ Topan <i>Whirlwind/Whirlwind /Typhoon</i>	Gelombang Pasang Laut <i>Tidal Wave</i>
(1)	(9)	(10)	(11)
001 Trahean	-	-	-
002 Trinsing	-	-	-
003 Bintang Ninggi I	-	-	-
004 Bintang Ninggi II	-	-	-
005 Butong	-	-	-
006 Buntok Baru	-	-	-
007 Bukit Sawit	-	-	-
008 Tawan Jaya	-	-	-
009 Pandran Raya	-	-	-
010 Pandran Permai	-	-	-
Teweh Selatan	-	-	-

Sumber: BPS, Pendataan Potensi Desa (Podes) 2019

Source: BPS-Statistics Indonesia, Village Potential Data Collection 2019

Tabel 4.17 Keberadaan Fasilitas/Upaya Antisipasi/Mitigasi Bencana Alam Menurut Desa/Kelurahan dan Jenis Bencana Alam di Kecamatan Teweh Selatan, 2019

Table

Existence of Facilities/Efforts to Anticipate/Mitigate Natural Disasters by Village/Ward and Type of Natural Disaster in Teweh Selatan Subdistrict, 2019

	Desa/Kelurahan Village/Ward	Sistem Peringatan Dini Bencana Alam Natural Disaster Early Warning System	Sistem Peringatan Dini Khusus Tsunami Tsunami Early Warning System	Perlengkapan Keselamatan Safety Equipment
	(1)	(2)	(3)	(4)
001	Trahean	-	-	-
002	Trinsing	-	-	-
003	Bintang Ninggi I	-	-	-
004	Bintang Ninggi II	-	-	-
005	Butong	-	-	-
006	Buntok Baru	-	-	-
007	Bukit Sawit	-	-	-
008	Tawan Jaya	-	-	-
009	Pandran Raya	-	-	-
010	Pandran Permai	-	-	-

Lanjutan Tabel/Continued Table 4.17

Desa/Kelurahan Village/Ward	Rambu-rambu dan Jalur Evakuasi Bencana Disaster Evacuation Routes and Signs	Pembuatan, Perawatan, atau Normalisasi: Sungai, Kanal, Tanggul, Parit, Drainase, Waduk, Pantai, dll Construction, Maintenance or Normalization: Rivers, Canals, Embankments, Trenches, Drainages, Reservoirs, Beaches, etc.
(1)	(5)	(6)
001 Trahean	-	1
002 Trinsing	-	-
003 Bintang Ninggi I	-	-
004 Bintang Ninggi II	-	-
005 Butong	-	1
006 Buntok Baru	-	-
007 Bukit Sawit	-	1
008 Tawan Jaya	-	-
009 Pandran Raya	-	-
010 Pandran Permai	-	-

Sumber: BPS, Pendataan Potensi Desa (Podes) 2019

Source: BPS-Statistics Indonesia, Village Potential Data Collection 2019

Tabel 4.18 Banyaknya Desa/Kelurahan menurut Penggunaan Fasilitas Tempat Buang Air Besar Keluarga di Kecamatan Teweh Selatan, 2019
Number Facilities/Ward by Type of Toilet Facility Used by Most Households in Teweh Selatan Subdsitric , 2019

Fasilitas Tempat Buang Air Besar <i>Toilet Facility</i>	2014	2018	2019
(1)	(2)	(3)	(4)
Jamban/Toilet	10	10	10
Sendiri/Private	8	9	9
Bersama/Joint	2	1	1
Umum/Public	-	-	-
Bukan Jamban/Non Toilet	-	-	-

Sumber: BPS, Pendataan Potensi Desa (Podes), 2014, 2018, dan 2019

Source: BPS-Statistics Indonesia, Village Potential Data Collection, 2014, 2018, and 2019

Tabel 4.19 Mayoritas Agama yang Dianut Menurut Desa/Kelurahan, 2019
Table

Majority of Religion by Village/Ward, 2019

Desa/Kelurahan	Islam	Protestan	Katolik	Hindu
<i>Village/Ward</i>	<i>Moslem</i>	<i>Protestant</i>	<i>Catholic</i>	<i>Hindu</i>
(1)	(2)	(3)	(4)	(5)
001 Trahean	√	-	-	-
002 Trinsing	√	-	-	-
003 Bintang Ninggi I	√	-	-	-
004 Bintang Ninggi II	√	-	-	-
005 Butong	-	-	√	-
006 Buntok Baru	√	-	-	-
007 Bukit Sawit	√	-	-	-
008 Tawan Jaya	√	-	-	-
009 Pandran Raya	√	-	-	-
010 Pandran Permai	√	-	-	-

Lanjutan Tabel/*Continued Table* 4.19

	Desa/Kelurahan <i>Village/Ward</i>	Budha <i>Buddha</i>	Konghucu	Lainnya <i>Others</i>
	(1)	(6)	(7)	(8)
001	Trahean	-	-	-
002	Trinsing	-	-	-
003	Bintang Ninggi I	-	-	-
004	Bintang Ninggi II	-	-	-
005	Butong	-	-	-
006	Buntok Baru	-	-	-
007	Bukit Sawit	-	-	-
008	Tawan Jaya	-	-	-
009	Pandran Raya	-	-	-
010	Pandran Permai	-	-	-

Sumber: Desa/Kelurahan
 Source: *Village/Ward*

Tabel 4.20 Jumlah Tempat Ibadah Menurut Desa/Kelurahan, 2019
Table Number of Worship Place by Kind and Village, 2019

	Desa/Kelurahan <i>Village/Ward</i>	Masjid <i>Mosque</i>	Surau/ Langgar <i>Mushalla</i>	Gereja Kristen <i>Protestant Church</i>	Gereja Katolik <i>Catholic Church</i>
	(1)	(2)	(3)	(4)	(5)
001	Trahean	1	5	1	1
002	Trinsing	1	3	2	1
003	Bintang Ninggi I	2	4	2	1
004	Bintang Ninggi II	1	1	-	1
005	Butong	1	1	2	2
006	Buntok Baru	1	-	-	-
007	Bukit Sawit	3	8	3	1
008	Tawan Jaya	1	9	1	-
009	Pandran Raya	1	2	2	-
010	Pandran Permai	1	1	-	-
	Teweh Selatan	13	34	14	7
	2018	13	34	14	7

Lanjutan Tabel/*Continued Table 4.20*

	Desa/Kelurahan <i>Village/Ward</i>	Pura <i>Shrine</i>	Vihara <i>Buddhist monastery</i>	Klenteng <i>China Temple</i>	Balai Basarah
	(1)	(7)	(8)	(9)	(10)
001	Trahean	-	-	-	-
002	Trinsing	-	-	-	1
003	Bintang Ninggi I	-	-	-	-
004	Bintang Ninggi II	-	-	-	-
005	Butong	-	-	-	-
006	Buntok Baru	-	-	-	-
007	Bukit Sawit	-	-	-	-
008	Tawan Jaya	-	-	-	-
009	Pandran Raya	-	-	-	-
010	Pandran Permai	-	-	-	-
	Teweh Selatan	-	-	-	1
	2018	-	-	-	1

Sumber: Desa/Kelurahan

Source: *Village/Ward*



PERTANIAN 5

Agriculture

Populasi Ternak dan Unggas di Kecamatan Teweh Selatan Livestock and Poultry Population in Teweh Selatan Subdistrict



Sapi Potong Beef Cattle	895	ekor/ head		
Kerbau Buffalo	0	ekor/ head	Ayam Kampung Native Chicken	35.176 ekor/ head
Kambing Goat	431	ekor/ head	Ayam Pedaging Broiler	69.207 ekor/ head
Babi Pig	857	ekor/ head	Itik Duck	1.141 ekor/ head

PENJELASAN TEKNIS

TECHNICAL NOTES

- | | |
|--|--|
| <p>1. Data pokok tanaman pangan yang dikumpulkan adalah luas panen dan produktivitas (hasil per hektar). Produksi tanaman pangan merupakan hasil perkalian antara luas panen dengan produktivitas. Jenis data tanaman pangan yang dikumpulkan mencakup padi dan palawija (jagung, kedelai, kacang tanah, ubi kayu dan ubi jalar). Produksi padi mencakup padi sawah dan padi ladang.</p> | <p>1. <i>The basic data of food crops collected are harvested area and productivity (yield per hectare). Food Crops production is the result of multiplication between the harvested areas with productivity. Types of food crops data collected include of rice and secondary crops (maize, soybeans, peanuts, cassava, and sweet potato). Production of paddy covers wetland paddy and dry land paddy.</i></p> |
| <p>2. Luas panen untuk tanaman sayuran: luas tanaman yang dipanen sekaligus/habis/dibongkar dan luas tanaman yang dipanen berkali-kali (lebih dari satu kali)/belum habis.</p> | <p>2. Harvested area for the vegetable plants: crops area which harvested at once/depleted/unloaded and crops area which harvested several times (more than once)/not depleted.</p> |
| <p>3. Produksi adalah hasil menurut bentuk produk dari setiap tanaman sayuran, buah-buahan, biofarmaka, dan tanaman hias yang diambil berdasarkan luas yang dipanen pada bulan/triwulan laporan.</p> | <p>3. Production is the yield according to the form of crops of vegetables, fruits, medicinal and ornamental plants taken based on the harvested area during the reporting month/quarter.</p> |

ULASAN**DESCRIPTION**

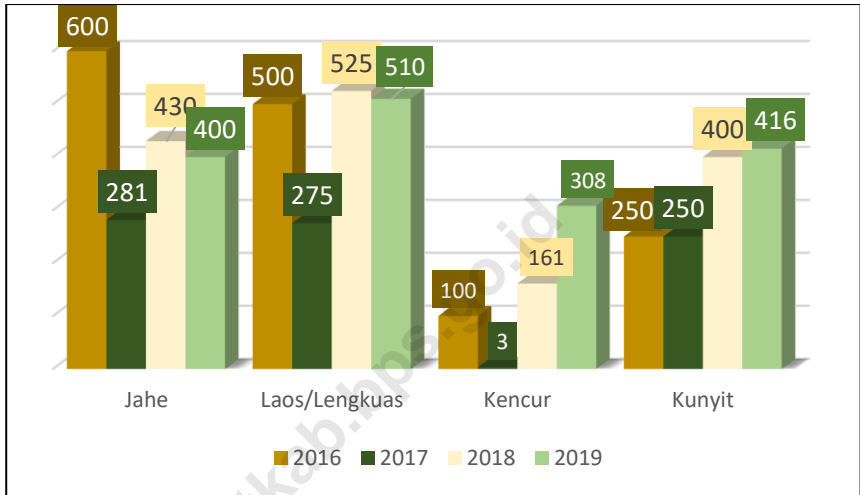
Produksi tanaman sayuran dan buah-buahan semusim terbesar di Kecamatan Teweh Selatan pada tahun 2019 adalah semangka dengan produksi sebanyak 663 kuintal. Sedangkan untuk produksi terbesar pada tanaman biofarmaka adalah laos/lengkuas yaitu sebanyak 1.028 kg. Pada komoditas tanaman perkebunan masih didominasi oleh tanaman kelapa sawit yaitu sebanyak 6.324 ton.

The largest number of seasonal vegetables and fruits production in Teweh Selatan Subdistrict in 2019 is watermelon with production of 663 quintals. While the largest production in medicinal plants is galangal which is 1028 kg. In plantation crop commodities, palm oil was still dominating with production of 6324 tons.

Populasi ternak yang paling banyak di Kecamatan Teweh Selatan pada tahun 2019 adalah sapi potong sebanyak 895 ekor. Sedangkan populasi unggas terbanyak adalah ayam pedaging sebanyak 69.207 ekor.

The largest number of population of livestock in Teweh Selatan Subdistrict in 2019 was 895 beef cattle. While the largest population of poultry is 62,207 broilers.

Gambar 5 Produksi Tanaman Biofarmaka Menurut Jenis Tanaman di Kecamatan Teweh Selatan (Kg), 2016-2019
Picture **Production of Medicinal Plants by Kind of Plant in Teweh Selatan Subdistrict (Kg), 2016-2019**



Sumber: BPS, Statistik Pertanian Hortikultura SPH-TBF

Source: BPS-Statistics Indonesia, Agricultural Statistic for Horticulture SPH-TBF

Tabel 5.1 Luas Panen Tanaman Sayuran Menurut Jenis Tanaman di Kecamatan Teweh Selatan (ha), 2016-2019
Table Harvested Area of Vegetables by Kind of Plant in Teweh Selatan Subdistrict (ha), 2016-2019

Tahun Year	Bawang Merah Shallot	Cabai Chili	Kentang Potato	Kubis Cabbage	Petsai Chinese Cabbage	Tomat Tomato	Wortel Carrot
(1)	(2)	(3)	(4)	(5)	(6)	(7)	(8)
2016	1,00	4,00	-	-	11,00	6,00	-
2017	-	8,00	-	-	7,00	3,00	-
2018	9,00	15,00	-	-	13,00	3,00	-
2019	6,00	25,00	-	-	21,00	4,00	-

Sumber: BPS, Statistik Pertanian Hortikultura SPH-SBS

Source: BPS-Statistics Indonesia, Agricultural Statistic for Horticulture SPH-SBS

Tabel 5.2 Produksi Tanaman Sayuran Menurut Jenis Tanaman di Kecamatan Teweh Selatan (kuintal), 2016-2019
Production of Vegetables by Kind of Plant in Teweh Selatan Subdistrict (quintal), 2016-2019

Tahun Year	Bawang Merah Shallot	Cabai Chili	Kentang Potato	Kubis Cabbage	Petsai Chinese Cabbage	Tomat Tomato	Wortel Carrot
(1)	(2)	(3)	(4)	(5)	(6)	(7)	(8)
2016	27,00	96,00	-	-	140,00	70,00	-
2017	-	74,00	-	-	103,00	37,00	-
2018	402,00	77,00	-	-	169,00	21,00	-
2019	203,00	235,00	-	-	407,00	62,00	-

Sumber: BPS, Statistik Pertanian Hortikultura SPH-SBS

Source: BPS-Statistics Indonesia, Agricultural Statistic for Horticulture SPH-SBS

Tabel 5.3 Luas Panen Tanaman Sayuran dan Buah–Buahan Semusim Menurut Jenis Tanaman di Kecamatan Teweh Selatan (ha), 2017-2019

Harvested Area of Seasonal Vegetables and Fruits by Kind of Plant in Teweh Selatan Subdistrict (ha), 2017-2019

Jenis Tanaman <i>Kind of Plants</i>	2017	2018	2019
(1)	(2)	(3)	(4)
Bawang Daun/ <i>Welch Onion</i>	-	-	4,00
Bawang Merah/ <i>Shallot</i>	-	9,00	6,00
Bawang Putih/ <i>Garlic</i>	-	-	-
Bayam/ <i>Spinach</i>	8,00	11,00	27,00
Blewah/ <i>Cantaloupe</i>	-	-	-
Buncis/ <i>Green Bean</i>	-	-	-
Cabai Besar/ <i>Chili (Capsicum Annum)</i>	4,00	6,00	8,00
Cabai Rawit/ <i>Chili (Capsicum Frutescens)</i>	4,00	9,00	17,00
Jamur/ <i>Mushroom</i>	-	-	-
Kacang Merah/ <i>Redbean</i>	-	-	-
Kacang Panjang/ <i>Yardlong Bean</i>	10,00	158,00	26,00
Kangkung/ <i>Kangkong</i>	7,00	11,00	23,00
Kembang Kol/ <i>Cauliflower</i>	-	-	-
Kentang/ <i>Potato</i>	-	-	-

Lanjutan Tabel/Continued Table 5.3

Jenis Tanaman <i>Kind of Plants</i>	2017	2018	2019
(1)	(2)	(3)	(4)
Ketimun/ <i>Cucumber</i>	1,00	5,00	20,00
Kubis/ <i>Cabbage</i>	-	-	-
Labu Siam/ <i>Chayote</i>	-	-	-
Lobak/ <i>Radish</i>	-	-	-
Melon/ <i>Melon</i>	-	2,00	9,00
Paprika/ <i>Paprika</i>	-	-	-
Petsai/Sawi/ <i>Chinese Cabbage</i>	7,00	13,00	21,00
Semangka/ <i>Watermelon</i>	-	2,00	14,00
Stroberi/ <i>Strawberry</i>	-	-	-
Terung/ <i>Eggplant</i>	3,00	9,00	19,00
Tomat/ <i>Tomato</i>	3,00	3,00	4,00
Wortel/ <i>Carrot</i>	-	-	-

Sumber: BPS, Statistik Pertanian Hortikultura SPH-SBS

Source: BPS-Statistics Indonesia, Agricultural Statistic for Horticulture SPH-SBS

Tabel 5.4 Produksi Tanaman Sayuran dan Buah–Buahan Semusim Menurut Jenis Tanaman di Kecamatan Teweh Selatan (Kuintal), 2017-2019

Production of Seasonal Vegetables and Fruits by Kind of Plant in Teweh Selatan Subdistrict (Quintal), 2017-2019

Jenis Tanaman <i>Kind of Plants</i>	2017	2018	2019
(1)	(2)	(3)	(4)
Bawang Daun/ <i>Welch Onion</i>	-	-	57,00
Bawang Merah/ <i>Shallot</i>	-	402,00	203,00
Bawang Putih/ <i>Garlic</i>	-	-	-
Bayam/ <i>Spinach</i>	132,00	120,00	343,00
Blewah/ <i>Cantaloupe</i>	-	-	-
Buncis/ <i>Green Bean</i>	-	-	-
Cabai Besar/ <i>Chili (Capsicum Annum)</i>	42,00	30,00	57,00
Cabai Rawit/ <i>Chili (Capsicum Frutescens)</i>	32,00	47,00	178,00
Jamur/ <i>Mushroom</i>	-	-	-
Kacang Merah/ <i>Redbean</i>	-	-	-
Kacang Panjang/ <i>Yardlong Bean</i>	202,00	158,00	347,00
Kangkung/ <i>Kangkong</i>	167,00	120,00	296,00
Kembang Kol/ <i>Cauliflower</i>	-	-	-
Kentang/ <i>Potato</i>	-	-	-

Lanjutan Tabel/Continued Table 5.4

Jenis Tanaman <i>Kind of Plants</i>	2017	2018	2019
(1)	(2)	(3)	(4)
Ketimun/Cucumber	12,00	100,00	260,00
Kubis/Cabbage	-	-	-
Labu Siam/Chayote	-	-	-
Lobak/Radish	-	-	-
Melon/Melon	-	15,00	674,00
Paprika/Paprika	-	-	-
Petsai/Sawi/Chinese Cabbage	103,00	169,00	407,00
Semangka/Watermelon	-	16,00	663,00
Stroberi/Strawberry	-	-	-
Terung/Eggplant	3,00	102,00	202,00
Tomat/Tomato	3,00	21,00	62,00
Wortel/Carrot	-	-	-

Sumber: BPS, Statistik Pertanian Hortikultura SPH-SBS

Source: BPS-Statistics Indonesia, Agricultural Statistic for Horticulture SPH-SBS

Tabel 5.5 Luas Panen Tanaman Biofarmaka Menurut Jenis Tanaman di Kecamatan Teweh Selatan (m²), 2016-2019
Harvested Area of Medicinal Plants by Kind of Plant in Teweh Selatan Subdistrict (m²), 2016-2019

Tahun Year	Jahe/Ginger	Laos/Lengkuas/G alangan	Kencur/East Indian Galangan	Kunyit/Turmeric
(1)	(2)	(3)	(4)	(5)
2016	600,00	500,00	100,00	250,00
2017	281,00	275,00	3,00	250,00
2018	430,00	525,00	161,00	400,00
2019	400,00	510,00	308,00	416,00

Sumber: BPS, Statistik Pertanian Hortikultura SPH-TBF

Source: BPS-Statistics Indonesia, Agricultural Statistic for Horticulture SPH-TBF

Tabel 5.6 Produksi Tanaman Biofarmaka Menurut Jenis Tanaman di Kecamatan Teweh Selatan (kg), 2016-2019
Production of Medicinal Plants by Kind of Plant in Teweh Selatan Subdistrict (kg), 2016-2019

Tahun Year	Jahe Ginger	Laos/Lengkuas Galangal	Kencur East Indian Galangal	Kunyit Turmeric
(1)	(2)	(3)	(4)	(5)
2016	1 290,00	675,00	215,00	650,00
2017	679,00	657,00	13,00	605,00
2018	885,00	1 989,00	211,00	744,00
2019	686,00	1 028,00	778,00	795,00

Sumber: BPS, Statistik Pertanian Hortikultura SPH-TBF

Source: BPS-Statistics Indonesia, Agricultural Statistic for Horticulture SPH-TBF

Tabel 5.7 Luas Panen Tanaman Biofarmaka Menurut Jenis Tanaman di Kecamatan Teweh Selatan (m²), 2017-2019
Harvested Area of Medicinal Plants by Kind of Plant in Teweh Selatan Subdistrict (m²), 2017-2019

Jenis Tanaman <i>Kind of Plants</i>	2017	2018	2019
(1)	(2)	(3)	(4)
Dlingo/Dringo/Sweet Root/ <i>Calamus</i>	-	-	-
Jahe/ <i>Ginger</i>	281,00	430,00	400,00
Kapulaga/ <i>Java Cardamin</i>	-	-	-
Keji Beling	-	-	-
Kencur/ <i>East Indian Galangal</i>	3,00	161,00	308,00
Kunyit/ <i>Turmeric</i>	250,00	400,00	416,00
Laos/Lengkuas/ <i>Galangal</i>	275,00	525,00	510,00
Lempuyang/ <i>Zingiber Aromaticum</i>	-	-	-
Lidah Buaya/ <i>Oliviera</i>	-	-	-
Mahkota Dewa/ <i>Phaleria macrocarpa</i>	-	-	-
Mengkudu/ <i>Pace/Indian Mulberry</i>	200,00	165,00	70,00
Sambiloto/ <i>King of Bitter</i>	-	-	-
Temuireng/ <i>Black Turmeric</i>	-	-	-
Temukunci/ <i>Chinese Keys</i>	-	-	-
Temulawak/ <i>Java Turmeric</i>	-	-	-

Sumber: BPS, Statistik Pertanian Hortikultura SPH-TBF

Source: BPS-Statistics Indonesia, Agricultural Statistic for Horticulture SPH-TBF

Tabel 5.8 Produksi Tanaman Biofarmaka Menurut Jenis Tanaman di Kecamatan Teweh Selatan (kg), 2017-2019
Production of Medicinal Plants by Kind of Plant in Teweh Selatan Subdistrict (kg), 2017-2019

Jenis Tanaman Kind of Plants	2017	2018	2019
(1)	(2)	(3)	(4)
Dlingo/Dringo/Sweet Root/Calamus	-	-	-
Jahe/Ginger	679,00	885,00	686,00
Kapulaga/Java Cardamin	-	-	-
Keji Beling	-	-	-
Kencur/East Indian Galangal	13,00	211,00	778,00
Kunyit/Turmeric	605,00	744,00	795,00
Laos/Lengkuas/Galangal	657,00	1 989,00	1 028,0
Lempuyang/Zingiber Aromaticum	-	-	-
Lidah Buaya/Oliviera	-	-	-
Mahkota Dewa/Phaleria macrocarpa	-	-	-
Mengkudu/Pace/Indian Mulberry	777,00	260,00	276,00
Sambiloto/King of Bitter	-	-	-
Temuireng/Black Turmeric	-	-	-
Temukunci/Chinese Keys	-	-	-
Temulawak/Java Turmeric	-	-	-

Sumber: BPS, Statistik Pertanian Hortikultura SPH-TBF

Source: BPS-Statistics Indonesia, Agricultural Statistic for Horticulture SPH-TBF

Tabel 5.9 Produksi Tanaman Buah-buahan Tahunan Menurut Jenis Tanaman di Kecamatan Teweh Selatan (kuintal), 2016-2019
Production of Fruit Plants by Kind of Plant in Teweh Selatan Subdistrict (quintal), 2016-2019

Tahun Year	Durian	Nangka/Cempedak Jackfruit	Pisang Banana	Rambutan
(1)	(2)	(3)	(4)	(5)
2016	119,00	483,00	211,00	490,00
2017	126,00	1 144,00	115,00	147,00
2018	333,00	2 834,00	98,00	300,00
2019	80,00	1 346,00	32,00	89,00

Sumber: BPS, Statistik Pertanian Hortikultura SPH-BST

Source: BPS-Statistics Indonesia, Agricultural Statistic for Horticulture SPH-BST

Tabel 5.10 **Produksi Tanaman Buah-buahan Tahunan Menurut Jenis Tanaman di Kecamatan Teweh Selatan (kuintal), 2017-2019**
Production of Fruit Plants by Kind of Plant in Teweh Selatan Subdistrict (quintal), 2017-2019

Jenis Tanaman <i>Kind of Plants</i>	2017	2018	2019
(1)	(2)	(3)	(4)
Alpukat/ <i>Avocado</i>	-	-	-
Belimbing/ <i>Star Fruit</i>	24,00	38,00	40,00
Duku/Langsar/Kokosan	-	-	15,00
Durian	126,00	333,00	80,00
Jambu Air/ <i>Water Apple</i>	14,00	15,00	14,00
Jambu Biji/ <i>Guava</i>	44,00	92,00	34,00
Jengkol	-	-	-
Jeruk Besar/ <i>Pomelo</i>	15,00	-	8,00
Jeruk Siam/Kepron/ <i>Tangerine</i>	9,00	-	11,00
Mangga/ <i>Mango</i>	49,00	65,00	11,00
Manggis/ <i>Mangosteen</i>	3,00	-	76,00
Melinjo/ <i>Gnetom</i>	17,00	-	25,00
Nangka/Cempedak/ <i>Jackfruit</i>	1 144,00	2 834,00	1 346,00
Nenas/ <i>Pineapple</i>	15,00	18,00	4,00
Pepaya/ <i>Pepaya</i>	44,00	113,00	32,00
Petai/ <i>Twisted Cluster Bean</i>	18,00	36,00	14,00
Pisang/ <i>Banana</i>	115,00	98,00	32,00
Rambutan	147,00	300,00	89,00
Salak/ <i>Snakefruit</i>	3,00	-	4,00
Sawo/ <i>Sapodilla</i>	15,00	-	22,00
Sirsak/ <i>Soursop</i>	18,00	14,00	7,00
Sukun/ <i>Breadfruit</i>	11,00	19,00	29,00

Sumber: BPS, Statistik Pertanian Hortikultura SPH-BST

Source: BPS-Statistics Indonesia, Agricultural Statistic for Horticulture SPH-BST

Tabel 5.11 Luas Tanaman Perkebunan menurut Jenis Tanaman di Kecamatan Teweh Selatan (ha), 2016-2019
Harvested Area of Plantation by Kind of Plant in Teweh Selatan Subdistrict, 2016-2019

Tahun Year	Karet Rubber	Kelapa Coconut	Kelapa sawit Palm Oil	Kopi Coffee
(1)	(2)	(3)	(4)	(5)
2016	1 360,00	10,00	394,00	0,50
2017	1 405,00	10,00	394,00	0,50
2018	1 405,00	10,00	394,00	0,50
2019	1 405,00	10,00	394,00	0,50

Sumber: Dinas Pertanian Kabupaten Barito Utara
 Source: Agriculture Office of Barito Utara Regency

Tabel 5.12 **Produksi Tanaman Perkebunan menurut Jenis Tanaman di Kecamatan Teweh Selatan (ton), 2016-2019**
Production of Plantation by Kind of Plant in Teweh Selatan Subdistrict, 2016-2019

Tahun <i>Year</i>	Karet <i>Rubber</i>	Kelapa <i>Coconut</i>	Kelapa sawit <i>Palm Oil</i>	Kopi <i>Coffee</i>
(1)	(2)	(3)	(4)	(5)
2016	864,00	8,00	192,00	0,44
2017	864,00	8,00	192,00	0,44
2018	884,00	8,00	194,00	-
2019	929,7	8,05	6 324,00	-

Sumber: Dinas Pertanian Kabupaten Barito Utara
 Source: Agriculture Office of Barito Utara Regency

Tabel 5.13 Populasi Ternak menurut Jenis Ternak (ekor) di Kecamatan Teweh Selatan, 2016-2019
Livestock Population by Kind of Livestock (head) in Teweh Selatan Subdistrict, 2016-2019

Tahun Year	Sapi Potong Beef Cattle	Kerbau Buffalo	Kambing Goat	Babi Pig
(1)	(2)	(3)	(4)	(5)
2016	684	-	458	438
2017	701	-	476	863
2018	826	-	482	867
2019	895	-	431	857

Sumber: Dinas Pertanian Kabupaten Barito Utara
 Source: Agriculture Office of Barito Utara Regency

Tabel 5.14 Populasi Unggas menurut Jenis Ternak (ekor) di Kecamatan Teweh Selatan, 2016-2019

Poultry population by Kind of Livestock (head) in Teweh Selatan Subdistrict, 2016-2019

Tahun <i>Year</i>	Ayam Kampung <i>Native Chicken</i>	Ayam Pedaging <i>Broiler</i>	Itik <i>Ducks</i>	Itik Manila/Entok <i>Muscovy Duck</i>
(1)	(2)	(3)	(4)	(5)
2016	43 597	26 658	875	-
2017	41 465	27 867	883	-
2018	38 799	28 904	917	-
2019	35 176	69 207	1 141	-

Sumber: Dinas Pertanian Kabupaten Barito Utara

Source: Agriculture Office of Barito Utara Regency



INDUSTRI, PERDAGANGAN, & ENERGI

Industry, Trade, & Energy

6

Keluarga Pengguna Listrik di Kecamatan Teweh Selatan *Electricity User in Teweh Selatan Subdistrict*



Pengguna Listrik PLN

PLN Electricity User

3.422

keluarga/family

Pengguna Listrik Non-PLN

Non-PLN Electricity User

835

keluarga/family



Bukan Pengguna Listrik

Non Electricity User

0

keluarga/family

PENJELASAN TEKNIS

TECHNICAL NOTES

- | | |
|---|--|
| <p>1. Perusahaan atau usaha industri adalah suatu unit (kesatuan) usaha yang melakukan kegiatan ekonomi, bertujuan menghasilkan barang atau jasa, terletak pada suatu bangunan atau lokasi tertentu, dan mempunyai catatan administrasi tersendiri mengenai produksi dan struktur biaya serta ada seorang atau lebih yang bertanggung jawab atas usaha tersebut.</p> | <p>1. Company or industry business is a unit (unitary) business economic activity, producing a good or service, is located in a building or particular location, and maintain business records regarding production and cost structure as well as at least one person who is responsible for the business.</p> |
| <p>2. Pertambangan adalah suatu kegiatan pengambilan endapan bahan galian berharga dan bernilai ekonomis dari dalam kulit bumi, di bawah permukaan bumi dan di bawah permukaan air.</p> | <p>2. Mining is the extraction of mineral deposits that valuable and having economic value of the earth crust, beneath the earth surface and below the water surface.</p> |
| <p>3. Perusahaan Listrik Negara (PLN) adalah Perusahaan Umum Milik Negara yang mempunyai aktivitas kegiatan pembangkitan, transmisi, dan distribusi tenaga listrik.</p> | <p>3. State Electricity Company (PLN) is a State-owned Public Company that has the activity of generation, transmission and distribution of electricity.</p> |
| <p>4. Perusahaan Air Bersih adalah perusahaan yang mempunyai aktivitas dalam penampungan, penjernihan, dan penyaluran air baku atau air bersih dari terminal air melalui saluran air, pipa atau mobil tangki (dalam satu pengelolaan administrasi dengan kegiatan ekonomi) kepada rumah tangga, perusahaan industri, atau pengguna komersial lainnya.</p> | <p>4. The Clean Water Company is a company that has activities in the reservoir, purification, and distribution of the raw water or clean water from water terminal through the conduit, pipe or tank car (within one administrative management of economic activity) to households, industries, or other commercial users.</p> |

5. **Pasar permanen** adalah pasar dengan bangunan yang dindingnya terbuat dari tembok/kayu kualitas tinggi, lantai terbuat dari ubin/keramik/kayu kualitas tinggi dan atapnya terbuat dari seng/genteng/sirap/asbes.
5. *The permanent market is a market with a building whose walls were made of walls/high quality wood, the floors are made of tiles/ceramic/high-quality lumber and roof made of zinc/tile/shingle/asbestos.*
6. **Pasar semi permanen** adalah pasar dengan bangunan yang dindingnya setengah tembok/bata tanpa plaster/kayu kualitas rendah, lantainya dari ubin/semen/kayu kualitas rendah dan atapnya seng/genteng/sirap/asbes.
6. *The semi permanent market is a market with a semi-permanent building whose walls half wall/brick without plaster/low quality wood, the floors of tile/cement/low quality wood and zinc roofs/roof tiles/shingles/asbestos.*
7. **Pasar tanpa bangunan** adalah pasar yang tidak ada bangunan dimana para pedagang menjajakan barang dagangannya di lantai secara lesehan maupun dengan alat seperti gerobak atau meja yang dapat diangkat sewaktu-waktu.
7. *The market without building is a market that has no buildings where the merchants hawking wares on the floor and with tools such as carts or tables that can be lifted at any time.*
8. **Toko/warung kelontong** adalah toko atau warung yang menjual aneka barang untuk kebutuhan sehari-hari seperti sembilan bahan pokok dan sejenisnya.
8. *Shop/grocery store is a store or shop that sells a variety of goods for daily needs such as daily necessities and the like.*

ULASAN**DESCRIPTION**

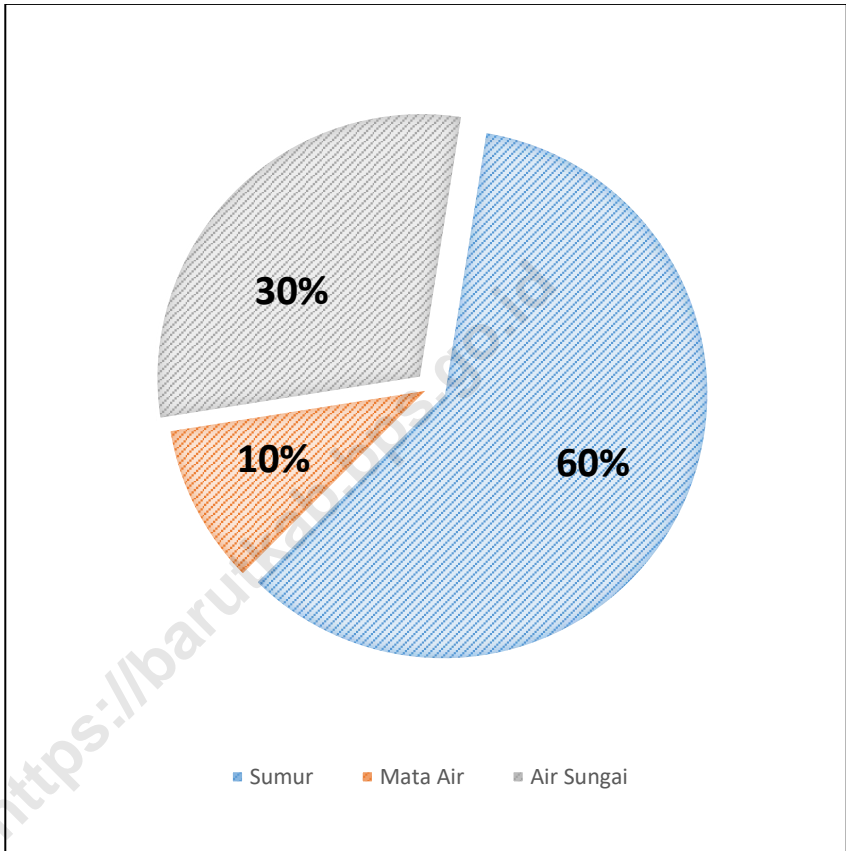
Dilihat dari penggunaan listrik PLN, sebagian besar desa telah menggunakan listrik PLN, kecuali Butong dan Buntok Baru, sementara desa lainnya masih menggunakan listrik non PLN. Pada Kecamatan Teweh Selatan, lokasi galian golongan C terdapat pada 7 desa atau 70 persen dari total desa.

Based on from the use of the electricity, most of the village has been using the electricity except Butong and Buntok Baru, and the others are still using non PLN electricity. In Teweh Selatan Subdistrict, location of excavation class C found in 7 villages or 70 percents of the total village.

Bahan bakar utama untuk memasak seluruh desa di Kecamatan Teweh Selatan menggunakan gas LPG. Sedangkan sumber air utama untuk minum maupun memasak di sebagian desa menggunakan air sumur dan air sungai

The main fuel for cooking in all villages in Teweh Selatan Subdistrict uses LPG. While the main source of water for drinking and cooking in some of the villages are using water from well or river.

Gambar 6 Persentase Sumber Air Utama Untuk Minum, 2019
Picture The Percentage of Main Source of Water for Drinking, 2019



Sumber: BPS, Pendataan Potensi Desa (Podes) 2019

Source: BPS-Statistics Indonesia, Village Potential Data Collection 2019

Tabel 6.1 Keberadaan Industri dan Galian Golongan C Menurut Desa/Kelurahan, 2019
Existence of Industry and Mining Type C by Village/Ward, 2019

Desa/Kelurahan <i>Village/Ward</i>		Industri <i>Industry</i>	Jumlah Industri <i>Number of Industry</i>	Galian Golongan C <i>Mining Type C</i>
(1)	(2)	(3)	(4)	
001	Trahean	√	6	-
002	Trinsing	√	7	√
003	Bintang Ninggi I	√	9	√
004	Bintang Ninggi II	√	6	√
005	Butong	√	6	√
006	Buntok Baru	√	2	√
007	Bukit Sawit	√	5	√
008	Tawan Jaya	√	5	√
009	Pandran Raya	√	1	-
010	Pandran Permai	√	6	-
Teweh Selatan		10	52	7
2018			52	

Sumber: Desa/Kelurahan
 Source: *Village/Ward*

Tabel 6.2 Jumlah Sarana dan Prasarana Ekonomi Menurut Desa/Kelurahan dan Jenisnya di Kecamatan Teweh Selatan, 2019
Number of Economic Facilities and Infrastructure by Village/Ward and Types in Teweh Selatan Subdistrict, 2019

Desa/Kelurahan <i>Village/Ward</i>		Kelompok Pertokoan <i>Shops Group</i>	Pasar Permanen <i>Permanent Market</i>	Pasar Semi Permanen <i>Semi Permanent Market</i>	Pasar Tanpa Bangunan Market <i>Without The Building</i>
(1)	(2)	(3)	(4)	(5)	
001	Trahean	-	-	1	-
002	Trinsing	-	-	-	-
003	Bintang Ninggi I	-	-	1	-
004	Bintang Ninggi II	-	-	-	-
005	Butong	-	-	1	-
006	Buntok Baru	-	-	-	-
007	Bukit Sawit	-	-	1	-
008	Tawan Jaya	-	-	-	1
009	Pandran Raya	-	-	-	-
010	Pandran Permai	-	-	-	-
Teweh Selatan		-	-	4	1

Lanjutan Tabel/*Continued Table 6.2*

	Desa/Kelurahan Village/Ward	Minimarket/ Swalayan¹	Toko/Warung Kelontong Convenience Store	Rumah Makan Restaurant
	(1)	(6)	(7)	(8)
001	Trahean	-	6	2
002	Trinsing	-	24	-
003	Bintang Ninggi I	-	9	2
004	Bintang Ninggi II	-	10	-
005	Butong	-	50	-
006	Buntok Baru	-	10	-
007	Bukit Sawit	-	30	-
008	Tawan Jaya	-	17	-
009	Pandran Raya	-	8	-
010	Pandran Permai	-	9	-
	Teweh Selatan	-	173	4

Lanjutan Tabel/Continued Table 6.2

	Desa/Kelurahan <i>Village/Ward</i>	Warung/Kedai Makanan <i>Food Stalls</i>	Hotel	Hostel/Motel/ Losmen/Wisma <i>Inn/guesthouse</i>
	(1)	(9)	(10)	(11)
001	Trahean	14	-	-
002	Trinsing	25	-	-
003	Bintang Ninggi I	10	-	-
004	Bintang Ninggi II	10	-	-
005	Butong	16	-	-
006	Buntok Baru	15	-	-
007	Bukit Sawit	34	-	-
008	Tawan Jaya	18	-	-
009	Pandran Raya	7	-	-
010	Pandran Permai	1	-	-
	Teweh Selatan	150	-	-

Catatan: ¹ yang memiliki luas < 400 m²

Note: ¹ which has an area < 400 m²

Sumber: BPS, Pendataan Potensi Desa (Podes) 2019

Source: BPS-Statistics Indonesia, Village Potential Data Collection 2019

Tabel 6.3 Banyaknya Keluarga Menurut Desa/Kelurahan dan Jenis Pengguna Listrik di Kecamatan Teweh Selatan, 2019
Number of Families by Village/Ward and Type of Electricity Users in Teweh Selatan Subdistrict, 2019

Desa/Kelurahan <i>Village/Ward</i>	Pengguna Listrik <i>Electricity User</i>			Bukan Pengguna Listrik <i>Non Electricity User</i>
	PLN	Non PLN	Jumlah Total	
(1)	(2)	(3)	(4)	(5)
001 Trahean	375	2	377	-
002 Trinsing	382	-	382	-
003 Bintang Ninggi I	428	-	428	-
004 Bintang Ninggi II	397	-	397	-
005 Butong	-	460	460	-
006 Buntok Baru	-	280	280	-
007 Bukit Sawit	879	93	972	-
008 Tawan Jaya	356	-	356	-
009 Pandran Raya	272	-	272	-
010 Pandran Permai	333	-	333	-
Teweh Selatan	3 422	835	4 257	-

Sumber: BPS, Pendataan Potensi Desa (Podes), 2019

Source: BPS-Statistics Indonesia, Village Potential Data Collection, 2019

Tabel 6.4 Bahan Bakar Utama yang Digunakan Untuk Memasak Menurut Desa/Kelurahan, 2019
Main Energy resource for Cooking Used by Village/Ward, 2019

Desa/Kelurahan <i>Village/Ward</i>	Gas <i>LPG</i>	Minyak Tanah <i>Kerosene</i>	Kayu Bakar <i>Firewood</i>	Lainnya (Batu Bara, Arang, dll) <i>Others (Coal, Charcoal, etc)</i>
(1)	(2)	(3)	(4)	(5)
001 Trahean	√	-	-	-
002 Trinsing	√	-	-	-
003 Bintang Ninggi I	√	-	-	-
004 Bintang Ninggi II	√	-	-	-
005 Butong	√	-	-	-
006 Buntok Baru	√	-	-	-
007 Bukit Sawit	√	-	-	-
008 Tawan Jaya	√	-	-	-
009 Pandran Raya	√	-	-	-
010 Pandran Permai	√	-	-	-

Sumber: Desa/Kelurahan
 Source: *Village/Ward*

Tabel 6.5 Banyaknya Desa/Kelurahan Menurut Jenis Bahan Bakar untuk Memasak yang Digunakan Oleh Sebagian Besar Keluarga di Kecamatan Teweh Selatan, 2014, 2018, dan 2019

Number of Villages/Ward by Type of Fuel for Cooking Used by Most Families in Teweh Selatan Subdistrict, 2014, 2018, and 2019

Jenis Bahan Bakar <i>Type of Fuel</i>	2014	2018	2019
(1)	(2)	(3)	(4)
Gas Kota/ <i>City Gas</i>	-	-	-
LPG 3 Kg	2 ¹	9	9
LPG lebih dari 3 Kg/ <i>> 3kgs</i>	-	-	-
Minyak Tanah/ <i>Kerosen</i>	2	-	-
Kayu Bakar/ <i>Firewoods</i>	6	1	1
Lainnya/ <i>Others</i>	-	-	-

Catatan: ¹ Termasuk LPG lebih dari 3 Kg

Note: ¹ Including LPG more than 3 Kg

Sumber: BPS, Pendataan Potensi Desa (Podes) 2014, 2018, dan 2019

Source: BPS-Statistics Indonesia, Village Potential Data Collection 2014, 2018, and 2019

Tabel 6.6 Sumber Air Utama yang Digunakan Untuk Minum Menurut Desa/Kelurahan, 2019
Main Source of Water for Drinking by Village/Ward, 2019

Desa/Kelurahan <i>Village/Ward</i>	Air Galon <i>Gallon Water</i>	PAM/ PDAM	Sumur <i>Well</i>	Mata Air <i>Natural Water Source</i>	Air Sungai <i>River Water</i>	Air Hujan <i>Rain</i>
(1)	(2)	(3)	(4)	(5)	(6)	(7)
001 Trahean	-	-	-	√	-	-
002 Trinsing	-	-	√	-	-	-
003 Bintang Ninggi I	-	-	-	-	√	-
004 Bintang Ninggi II	-	-	-	-	√	-
005 Butong	-	-	√	-	-	-
006 Buntok Baru	-	-	-	-	√	-
007 Bukit Sawit	-	-	√	-	-	-
008 Tawan Jaya	-	-	√	-	-	-
009 Pandran Raya	-	-	√	-	-	-
010 Pandran Permai	-	-	√	-	-	-

Sumber: BPS, Pendataan Potensi Desa (Podes) 2019

Source: BPS-Statistics Indonesia, Village Potential Data Collection 2019

Tabel 6.7 Banyaknya Desa/Kelurahan Menurut Sumber Air Minum Sebagian Besar Keluarga di Kecamatan Teweh Selatan, 2014, 2018, dan 2019

Number of Villages/Wards According to Drinking Water Source of Most Families in Teweh Selatan SubDistrict, 2014, 2018, and 2019

Sumber Air Minum	2014	2018	2019
<i>Source of Drinking Water</i>			
(1)	(2)	(3)	(4)
Air Kemasan Bermerk/ <i>Branded Bottled Water</i>	1	-	-
Air Isi Ulang/Refill Water	-	4	1
Ledeng Dengan Meteran/ <i>Plumbing With Meter</i>	1	-	-
Ledeng Tanpa Meteran/ <i>Metered Plumbing</i>	-	-	1
Sumur Bor atau Pompa/ <i>Borehole or Pump</i>	2	-	2
Sumur/Well	4	4	4
Mata Air/Water springs	2	1	1
Sungai/Danau/Kolam/Waduk/ Situ/Embung/Bendungan/ <i>River/Lake/Pond/Reservoir/ Situ/Embung/Dam</i>	-	1	1
Air Hujan/Rainwater	-	-	-
Lainnya/Others	-	-	-

Sumber: BPS, Pendataan Potensi Desa (Podes) 2014, 2018, dan 2019

Source: BPS-Statistics Indonesia, Village Potential Data Collection 2014, 2018, and 2019

Tabel 6.8 Sumber Air Utama yang Digunakan Untuk Memasak Menurut Desa/Kelurahan, 2019
 Main Source of Water for Cooking by Village/Ward, 2019

	Desa/Kelurahan <i>Village/Ward</i>	Air Galon <i>Gallon Water</i>	PAM/ PDAM	Sumur <i>Well</i>	Mata Air <i>Natural Water Source</i>	Air Sungai <i>River Water</i>	Air Hujan <i>Rain</i>
	(1)	(2)	(3)	(4)	(5)	(6)	(7)
001	Trahean	-	-	-	√	-	-
002	Trinsing	-	-	√	-	-	-
003	Bintang Ninggi I	-	-	-	-	√	-
004	Bintang Ninggi II	-	-	-	-	√	-
005	Butong	-	-	-	-	√	-
006	Buntok Baru	-	-	-	-	√	-
007	Bukit Sawit	-	-	√	-	-	-
008	Tawan Jaya	-	-	√	-	-	-
009	Pandran Raya	-	-	√	-	-	-
010	Pandran Permai	-	-	√	-	-	-

Sumber: BPS, Pendataan Potensi Desa (Podes) 2019

Source: BPS-Statistics Indonesia, Village Potential Data Collection 2019

Tabel 6.9 Banyaknya Desa/Kelurahan Menurut Keberadaan Penerangan Jalan Utama Desa/Kelurahan di Kecamatan Teweh Selatan, 2014, 2018, dan 2019

Number of Villages/Ward according to the Existence of Village/Ward Main Street Lighting in Teweh Selatan Subdistrict, 2014, 2018, and 2019

Penerangan Jalan Utama Main Street Lighting	2014	2018	2019
(1)	(2)	(3)	(4)
Sumber Penerangan Jalan Utama/Main Street Lighting Source	-	2	2
Listrik Pemerintah/Government Electricity	-	1	1
Listrik Non Pemerintah/Non Government Electricity	-	1	1
Non Listrik/Non Electric	-	-	-
Tidak Ada penerangan Jalan Utama/ No Main Street Lighting	10	8	8

Sumber: BPS, Pendataan Potensi Desa (Podes) 2014, 2018, dan 2019

Source: BPS-Statistics Indonesia, Village Potential Data Collection 2014, 2018, and 2019



TRANSPORTASI, KOMUNIKASI, & PARIWISATA

*Transportation,
Communication, & Tourism*

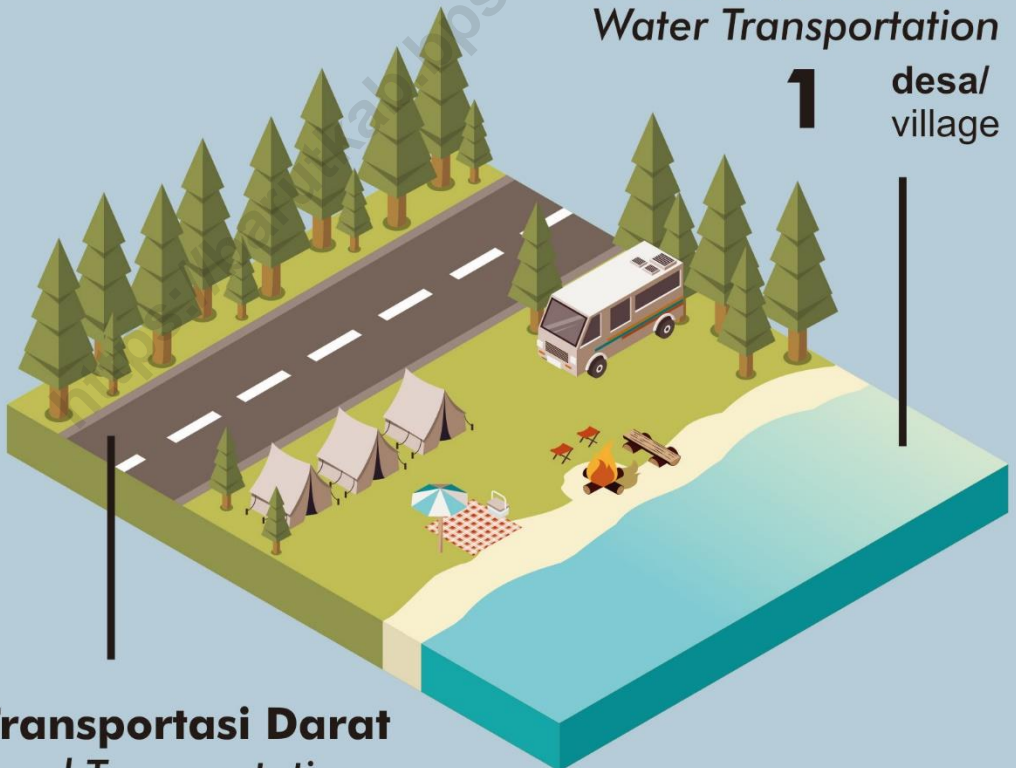
7

Sarana Transportasi di Kecamatan Teweh Selatan

Transportation Facility in Teweh Selatan Subdistrict

Transportasi Air *Water Transportation*

1 desa/
village



Transportasi Darat *Land Transportation*

10 desa/
village

PENJELASAN TEKNIS

1. **Kendaraan bermotor** adalah setiap kendaraan yang digerakkan oleh peralatan teknik yang ada pada kendaraan tersebut, biasanya digunakan untuk angkutan orang atau barang di atas jalan raya selain kendaraan yang berjalan di atas rel. Kendaraan bermotor yang dicatat adalah semua jenis kendaraan kecuali kendaraan bermotor TNI/Polri dan Korps Diplomatik.
2. **Kantor Pos** adalah pemberi pelayanan pengiriman barang, uang, dsb, dari suatu tempat ketempat yang lain.
3. **Akomodasi** ialah suatu usaha yang menggunakan suatu bangunan atau sebagian bangunan yang disediakan secara khusus, dan setiap orang dapat menginap, makan serta memperoleh pelayanan dan fasilitas lainnya dengan pembayaran.
4. **Telekomunikasi** adalah setiap pemancaran, pengiriman dan atau penerimaan dari setiap informasi dalam bentuk tanda-tanda, isyarat, tulisan, gambar, suara dan bunyi melalui sistem kawat, optik, radio atau sistem elektromagnetik lainnya.

TECHNICAL NOTES

1. **Motor vehicles** are any vehicle that is driven by the existing technical equipment on the vehicle, normally used to transport people or goods on the road other than vehicle that runs on the rails. Motor vehicles recorded are all types of vehicle except motor vehicles owned by TNI/police and the Diplomatic Corps.
2. **Post office** is an establishment dealing with the delivery of goods, letters, money, etc. from one place to another place.
3. **An accommodation** is an establishment using a building or a part of a building, prepared commercially for any person to stay, eat and obtain service as well as other facilities with payment.
4. **Telecommunication** includes every transmitting, delivering and or receiving from every information of marking, signal, article, picture, sound and voice through strand or wire system, optic, radio or other electromagnetic system.

ULASAN**DESCRIPTION**

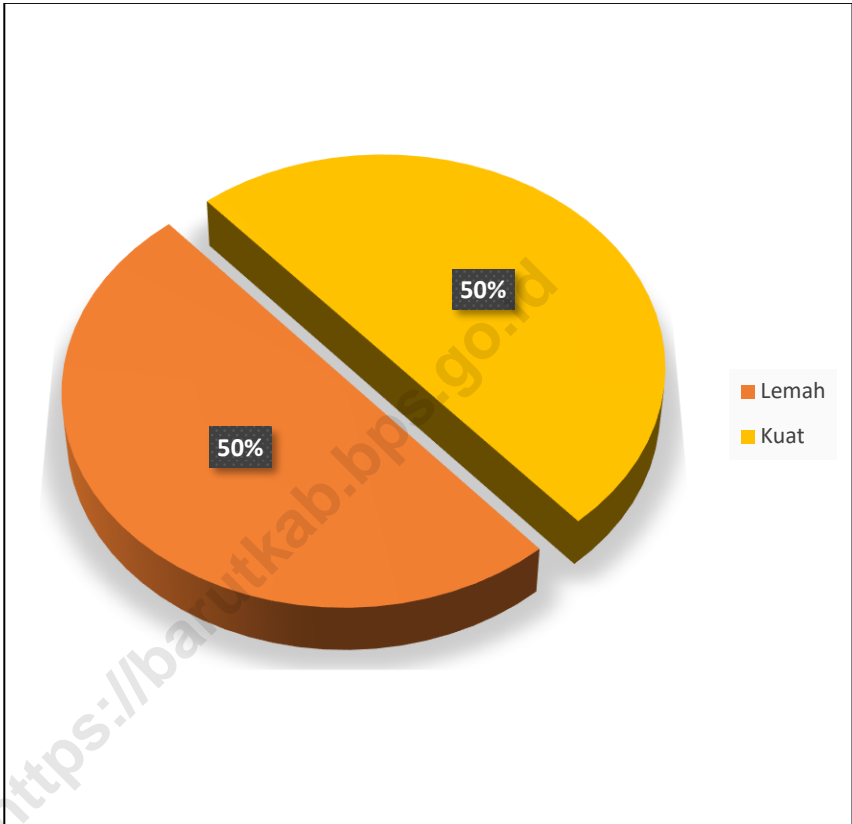
Pada Kecamatan Teweh Selatan terdapat dua jenis sarana transportasi yaitu melalui darat dan air. Seluruh desa dapat ditempuh melalui sarana transportasi darat dengan kondisi jalan yang sudah cukup baik. Terdapat dua desa yang dapat ditempuh melalui jalan darat dan air yaitu desa butong tepatnya di RT 01 dan RT 02 dan Desa Buntok Baru.

In Teweh Selatan Subdistrict there are two means of transportation which is by land and by water. The whole village can be reached by land transportation with quite good road conditions. There are two villages that can be reached by road and water, namely Butong village to be precise at sub neighbourhood 01 and sub neighbourhood 02 and Buntok Baru Village.

Sarana komunikasi yang tersedia masih sangat minim. Tidak ada warung internet (warnet) dan kantor pos di Kecamatan Teweh Selatan. Untuk sinyal telepon seluler, seluruh desa sudah terjangkau oleh sinyal, namun ada beberapa desa yang masih lemah sinyalnya sehingga untuk berkomunikasi melalui telepon pun penduduk harus mencari tempat yang strategis dimana sinyalnya kuat.

The means of communication are still minimum. There are no internet cafes and post office in Teweh Selatan Subdistrict. For a cell phone signal, the entire village has been reached by the signal, but there are some villages that still have weak signals so as to communicate via telephone, residents have to find a strategic place where the signal is strong.

Gambar 7 Keberadaan Sinyal Seluler di Desa/Kelurahan (persen), 2019
Picture Existence of Cellular Signal in Village (percent), 2019



Sumber: BPS, Pendataan Potensi Desa (Podes) 2019

Source: BPS-Statistics Indonesia, Village Potential Data Collection 2019

Tabel 7.1 Sarana Transportasi Antar Desa/Kelurahan Menurut Desa/Kelurahan di Kecamatan Teweh Selatan, 2019
Inter-Village/Ward Transportation Facility by Village/Ward in Teweh Selatan Subdistrict, 2019

	Desa/Kelurahan <i>Village/Ward</i>	Jenis Transportasi¹ <i>Type of Transportation¹</i>	Keberadaan Angkutan Umum² <i>The existence of public transportation²</i>
	(1)	(2)	(3)
001	Trahean	Darat	Tidak Ada Angkutan Umum
002	Trinsing	Darat	Tidak Ada Angkutan Umum
003	Bintang Ninggi I	Darat	Tidak Ada Angkutan Umum
004	Bintang Ninggi II	Darat	Tidak Ada Angkutan Umum
005	Butong	Darat dan Air	Tidak Ada Angkutan Umum
006	Buntok Baru	Darat dan Air	Tidak Ada Angkutan Umum
007	Bukit Sawit	Darat	Tidak Ada Angkutan Umum
008	Tawan Jaya	Darat	Tidak Ada Angkutan Umum
009	Pandran Raya	Darat	Tidak Ada Angkutan Umum
010	Pandran Permai	Darat	Tidak Ada Angkutan Umum

Catatan: ¹ isian kolom adalah "Darat", "Air", "Darat dan Air", "Udara"

² isian kolom adalah "Ada, dengan trayek tetap", "Ada, tanpa trayek tetap", "Tidak ada angkutan umum"

Note: ¹ column entries are "Land", "Air", "Land and Water", "Air"

² column entries are "Yes, with fixed route", "Yes, without fixed route", "No public transportation"

Sumber: BPS, Pendataan Potensi Desa (Podes) 2019

Source: BPS-Statistics Indonesia, Village Potential Data Collection 2019

Tabel 7.2 Kondisi Jalan Darat Antar Desa/Kelurahan Menurut Desa/Kelurahan di Kecamatan Teweh Selatan, 2019
Condition of Accessable Land Road By Village/Ward in Teweh Selatan Subdistrict, 2019

	Desa/Kelurahan <i>Village/Ward</i>	Jenis Permukaan Jalan¹ <i>Land¹</i>	Dapat Dilalui Kendaraan Bermotor Roda 4 atau Lebih² <i>Four Wheeled Vehicle Access²</i>
	(1)	(2)	(3)
001	Trahean	Aspal/Beton	Sepanjang Tahun
002	Trinsing	Aspal/Beton	Sepanjang Tahun
003	Bintang Ninggi I	Aspal/Beton	Sepanjang Tahun
004	Bintang Ninggi II	Aspal/Beton	Sepanjang Tahun
005	Butong	Tanah	Sepanjang Tahun
006	Buntok Baru	Tanah	Sepanjang Tahun kecuali saat kondisi tertentu
007	Bukit Sawit	Tanah	Sepanjang Tahun
008	Tawan Jaya	Tanah	Sepanjang Tahun
009	Pandran Raya	Tanah	Sepanjang Tahun
010	Pandran Permai	Tanah	Sepanjang Tahun

Catatan: tabel disajikan hanya jika lalu lintas berupa DARAT atau DARAT DAN AIR

¹ Isian kolom 2: "Aspal/Beton", "Diperkeras (kerikil, batu, dll)", "Tanah", "Lainnya". Untuk lainnya langsung dituliskan jenisnya

² Isian kolom 3: "Sepanjang tahun", "Sepanjang tahun kecuali saat kondisi tertentu", "Tidak dapat dilalui sepanjang tahun"

Note: tables are presented only if traffic is LAND or LAND AND WATER

¹ *Column 2 entries: "Asphalt/Concrete", "Hardened (gravel, stone, etc.)", "Soil", "Others". For others, write directly the type*

² *Column 3 entries: "All year", "All year except during conditions certain", "Cannot be passed all year "*

Sumber: BPS, Pendataan Potensi Desa (Podes) 2019

Source: BPS-Statistics Indonesia, Village Potential Data Collection 2019

Tabel 7.3 Keberadaan Kantor Pos/Pos Pembantu/Rumah Pos dan Perusahaan/Agen Jasa Ekspedisi Swasta Menurut Desa/Kelurahan di Kecamatan Teweh Selatan, 2019

The Existence of Post Offices/Auxiliary Posts/Post Houses and Companies/Private Courier Service Agents by Village/Ward in Teweh Selatan Subdistrict, 2019

	Desa/Kelurahan Village/Ward	Kantor Pos/Pos Pembantu/Rumah Pos Post Office/Post Office/Post House	Perusahaan/Agen Jasa Ekspedisi Swasta Private Expeditionary Service Company/Agent
	(1)	(2)	(3)
001	Trahean	Tidak ada	Tidak ada
002	Trinsing	Tidak ada	Tidak ada
003	Bintang Ninggi I	Tidak ada	Tidak ada
004	Bintang Ninggi II	Tidak ada	Tidak ada
005	Butong	Tidak ada	Tidak ada
006	Buntok Baru	Tidak ada	Tidak ada
007	Bukit Sawit	Tidak ada	Tidak ada
008	Tawan Jaya	Tidak ada	Tidak ada
009	Pandran Raya	Tidak ada	Tidak ada
010	Pandran Permai	Tidak ada	Tidak ada

Catatan: Isian kolom 2 dan 3: "Beroperasi", "Jarang Beroperasi", "Tidak beroperasi", "Tidak Ada"
 Note: Column 2 and 3 entries: "Operate", "Rarely Operate", "Not Operate", "None"

Sumber: BPS, Pendataan Potensi Desa (Podes) 2019

Source: BPS-Statistics Indonesia, Village Potential Data Collection 2019

Tabel 7.4 Jumlah Menara dan Operator Layanan Komunikasi Telepon Seluler Serta Kondisi Sinyal Telepon Seluler Menurut Desa/Kelurahan di Kecamatan Teweh Selatan, 2019
Number of Towers and Cellular Telephone Communication Service Operators and Cellular Phone Signal Conditions by Village/Ward in Teweh Selatan Subdistrict, 2019

Desa/Kelurahan Village/Ward	Jumlah Menara Telepon Seluler (BTS) Number of Base Transceiver Station	Jumlah Operator Layanan Komunikasi Telepon Seluler Yang Menjangkau di Desa/Kelurahan Number of Cellular Telephone Communication Service Operators That Reach in the Village/Ward	Kondisi Sinyal Telepon Seluler di Sebagian Besar Wilayah Desa/Kelurahan Cellular Telephone Signal Condition in Most Village/Ward Areas
(1)	(2)	(3)	(4)
001 Trahean	-	1	Kuat
002 Trinsing	-	1	Kuat
003 Bintang Ninggi I	-	1	Kuat
004 Bintang Ninggi II	-	1	kuat
005 Butong	-	1	lemah
006 Buntok Baru	-	1	Lemah
007 Bukit Sawit	-	1	Kuat
008 Tawan Jaya	-	1	Lemah
009 Pandran Raya	-	1	Lemah
010 Pandran Permai	-	1	Lemah
Teweh Selatan	-	10	

Sumber: BPS, Pendataan Potensi Desa (Podes) 2019

Source: BPS-Statistics Indonesia, Village Potential Data Collection 2019

Tabel 7.5 Banyaknya Desa/Kelurahan yang Memiliki Kelompok Kegiatan Olahraga Menurut Jenis Olahraga dan Ketersediaan Fasilitas/Lapangan Olahraga di Kecamatan Teweh Selatan, 2019
Number of Villages/Ward that Have Sports Activity Groups by Type of Sports and Availability of Sports Facilities/Fields in Teweh Selatan Subdistrict, 2019

Jenis Olahraga <i>Type of Sports</i>	Kondisi Fasilitas/Lapangan Olahraga			Tidak Ada Fasilitas/Lapangan Olahraga <i>No Facility</i>
	Baik <i>Good</i>	Rusak Sedang <i>Medium Damage</i>	Rusak Parah <i>Badly damaged</i>	
(1)	(2)	(3)	(4)	(5)
Sepak bola	3	5	-	2
Bola voli	9	1	-	-
Bulu tangkis	7	2	-	1
Bola basket	-	-	-	10
Tenis lapangan	-	-	-	10
Tenis meja	4	-	-	6
Futsal	5	2	-	3
Renang	-	-	-	10
Bela diri (pencak silat, karate, dll)	2	-	-	8
Bilyard	1	-	-	9
Pusat kebugaran (senam, fitness, aerobik, dll)	5	-	-	5
Lainnya	1	-	-	9

Sumber: BPS, Pendataan Potensi Desa (Podes) 2019

Source: BPS-Statistics Indonesia, Village Potential Data Collection 2019

Tabel 7.6 Keberadaan dan Nama Obyek Wisata Menurut Desa/Kelurahan, 2019
Table Existing and Name of Tourism Object by Village/Ward, 2019

Desa/Kelurahan <i>Village/Ward</i>		Keberadaan Obyek Wisata <i>Existing of Tourism Object</i>	Nama Obyek Wisata <i>Name of Tourism Object</i>
(1)	(2)	(3)	
001	Trahean	√	Pemancingan dan Rumah Makan, Buper Panglima Batur dan DAM Trahean
002	Trinsing	√	DAM Trinsing dan Danau Trinsing
003	Bintang Ninggi I	√	-
004	Bintang Ninggi II	-	-
005	Butong	√	Danau Muara, Danau Besar, Danau Dulan, Danau Butong dan Danau oge
006	Buntok Baru	√	Situs Batu Benawa dan Makam Keluarga Panglima Batur
007	Bukit Sawit	-	-
008	Tawan Jaya	-	-
009	Pandran Raya	-	-
010	Pandran Permai	-	-

Sumber: Dinas Kebudayaan Pariwisata, Kepemudaan, dan Olahraga Kabupaten Barito Utara
Source: Tourism Culture Youth and Sports Office of Barito Utara Regency



KEUANGAN

Finance

8

Sarana Keuangan di Kecamatan Teweh Selatan

Finance Facility in Teweh Selatan Subdistrict

**Bank/
Bank** **1** **unit/
unit**



**Koperasi Unit Desa/
Unit Village Office** **3** **unit/
unit**

**Koperasi
Simpan Pinjam/
Saving & Loan
Cooperative** **2** **unit/
unit**

**Koperasi Lainnya/
Other Cooperative** **4** **unit/
unit**

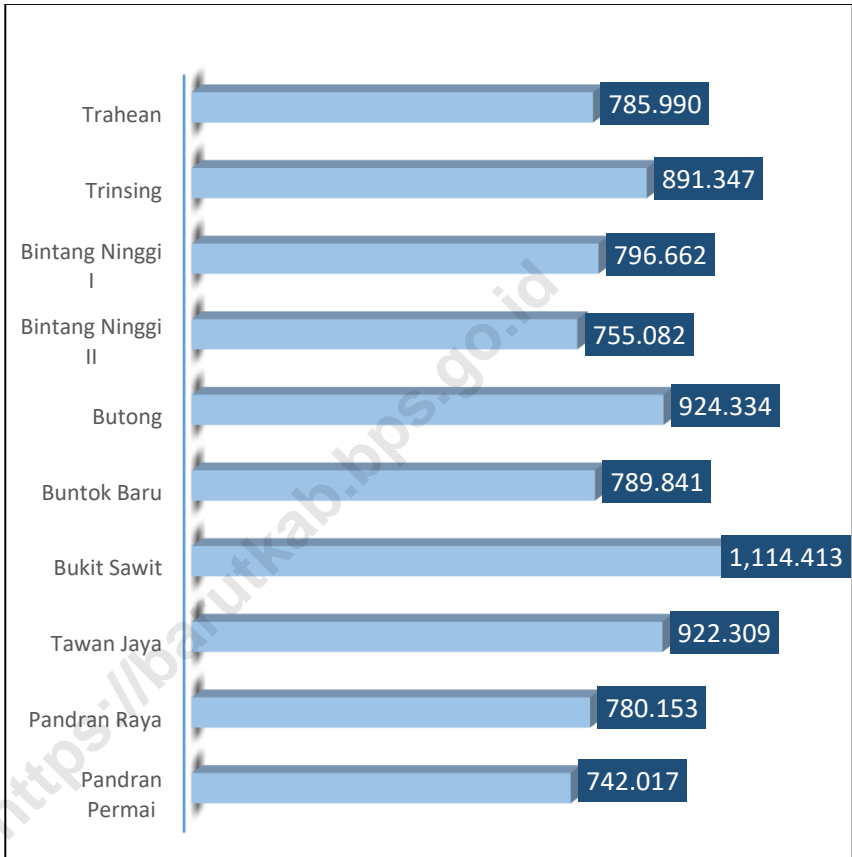
PENJELASAN TEKNIS**TECHNICAL NOTES**

1. **Data keuangan daerah** yang disajikan meliputi data anggaran pendapatan dan belanja daerah (APBD) yang bersumber dari Dinas Pendapatan Daerah.
 2. **Koperasi** adalah organisasi ekonomi rakyat yang berwatak sosial, beranggotakan orang-orang atau badan hukum koperasi, yang merupakan tata susunan ekonomi sebagai usaha bersama berdasarkan azas kekeluargaan.
1. **Data of regional finance** published included revenue and expenditure government budget sourced from Regional Revenue Service.
 2. **Cooperative** is a popular economic organization of social character, of persons or legal entities cooperatives, which is the arrangement of the economy as a joint venture based on the principle of kindship.

ULASAN	DESCRIPTION
<p>Alokasi Dana Desa (ADD) dan Dana Desa hanya diperoleh untuk desa. Pada Kecamatan Teweh Selatan, ADD dan DD terbesar diperoleh Desa Bukit Sawit, sedangkan ADD terkecil diperoleh Desa Pandran Permai.</p>	<p><i>Village Fund Allocation (VFA) and Village Fund (VF) only obtained for the villages. In Teweh Selatan Subdistrict, the largest VFA and VF obtained by Bukit Sawit Village, meanwhile the smallest VFA and VF obtained by Pandran Permai Village.</i></p>
<p>Pada Kecamatan Teweh Selatan, sudah terdapat sarana ekonomi berupa bank yang terletak di Desa Bukit Sawit.</p>	<p><i>In Teweh Selatan Subdistrict, there have been economic means in the form of a bank in the village Bukit Sawit.</i></p>

<https://barutkab.bps.go.id>

Gambar 8 Alokasi Dana Desa Menurut Desa (Juta Rupiah), 2019
Picture Village Funds Allocation by Village (Million Rupiahs), 2019



Sumber: Dinas Sosial Pemberdayaan Masyarakat dan Desa Barito Utara

Source: Regional Office of Social Affair, Village and People Empowerment of Barito Utara Regency

Tabel 8.1 Alokasi Dana Desa (ADD) dan Dana Desa (DD) Menurut Desa/Kelurahan, 2019
Village Funds Allocation and Village Funds by Village/Ward, 2019

	Desa/Kelurahan Village/Ward	Nilai ADD Village Funds Allocation	Nilai DD Village Funds
	(1)	(2)	(3)
001	Trahean	785 990 000	911 284 000
002	Trinsing	891 347 000	989 089 000
003	Bintang Ninggi I	796 662 000	876 498 000
004	Bintang Ninggi II	755 082 000	865 478 000
005	Butong	924 334 000	1 022 942 000
006	Buntok Baru	789 841 000	914 196 000
007	Bukit Sawit	1 114 413 000	1 055 105 000
008	Tawan Jaya	922 309 000	1 028 318 000
009	Pandran Raya	780 153 000	922 443 000
010	Pandran Permai	742 017 000	861 217 000
	Teweh Selatan	8 502 148 000	9 446 570 000
	2018	6 510 894 000	8 131 072 000

Sumber: Dinas Sosial Pemberdayaan Masyarakat dan Desa Barito Utara

Source: Regional Office of Social Affair, Village and People Empowerment of Barito Utara Regency

Tabel 8.2 Keberadaan Sarana Lembaga Keuangan Yang Beroperasi Menurut Desa/Kelurahan dan Jenisnya di Kecamatan Teweh Selatan, 2019

Existence of Financial Institution Facilities That Operate According to Village/Ward and Types in Teweh Selatan Subdistrict, 2019

Desa/Kelurahan Village/Ward		Bank Umum Pemerintah Government Commercial Bank	Bank Umum Swasta Private Commercial Bank	Bank Perkreditan Rakyat Rural Banks
(1)		(2)	(3)	(4)
001	Trahean	-	-	-
002	Trinsing	-	-	-
003	Bintang Ninggi I	-	-	-
004	Bintang Ninggi II	-	-	-
005	Butong	-	-	-
006	Buntok Baru	-	-	-
007	Bukit Sawit	1	-	-
008	Tawan Jaya	-	-	-
009	Pandran Raya	-	-	-
010	Pandran Permai	-	-	-
Teweh Selatan		-	-	-

Sumber: BPS, Pendataan Potensi Desa (Podes) 2019

Source: BPS-Statistics Indonesia, Village Potential Data Collection 2019

Tabel 8.3 Banyaknya Koperasi yang Masih Aktif Menurut Desa/Kelurahan dan Jenis Koperasi di Kecamatan Teweh Selatan, 2019
Number of Cooperatives that are Still Active by Village/Ward and Type of Cooperative in Teweh Selatan Subdistrict, 2019

Desa/Kelurahan <i>Village/Ward</i>	Koperasi Unit desa (KUD) <i>Village Unit Cooperative</i>	Koperasi Industri Kecil dan Kerajinan Rakyat (Kopinkra) <i>Small Industry and Handicraft Cooperative</i>	Koperasi Simpan Pinjam (Kospin) <i>Saving and loan cooperative</i>	Koperasi Lainnya <i>Others</i>
		(1)	(2)	
001 Trahean	-	-	-	-
002 Trinsing	-	-	1	-
003 Bintang Ninggi I	-	-	-	1
004 Bintang Ninggi II	-	-	-	2
005 Butong	1	-	-	-
006 Buntok Baru	-	-	-	-
007 Bukit Sawit	1	-	-	-
008 Tawan Jaya	1	-	-	-
009 Pandran Raya	1	-	1	1
010 Pandran Permai	1	-	-	-
Teweh Selatan	5	-	2	4

Sumber: BPS, Pendataan Potensi Desa (Podes) 2019

Source: BPS-Statistics Indonesia, Village Potential Data Collection 2019



PERBANDINGAN ANTAR KECAMATAN

Intersubdistrict Comparison

9

Kepadatan Penduduk *Population Density*



2 jiwa/km²
person/km²
Kecamatan Gunung Purei
Gunung Purei Subdistrict
Paling Tidak Padat
The Least Dense

100 jiwa/km²
person/km²
Kecamatan Teweh Tengah
Teweh Tengah Subdistrict
Paling Padat
The Most Dense

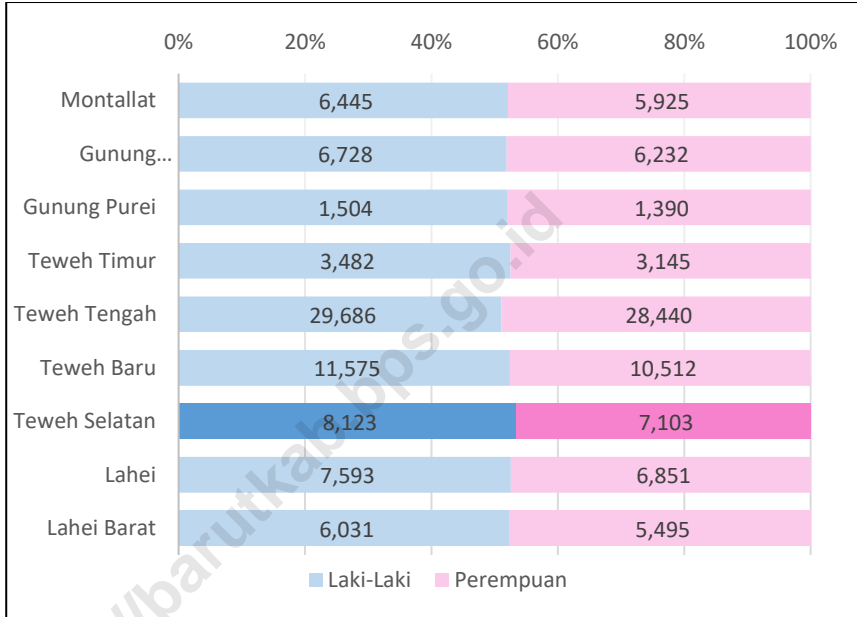
PENJELASAN TEKNIS

TECHNICAL NOTES

- | | |
|--|--|
| <p>1. Sumber utama data kependudukan adalah sensus penduduk yang dilaksanakan setiap sepuluh tahun sekali. Sensus Penduduk telah dilaksanakan sebanyak enam kali, yaitu tahun 1961, 1971, 1980, 1990, 2000 dan 2010.</p> | <p>1. The main source of demographic data is the population census, which is conducted every ten years. Population Census has been conducted six times in 1961, 1971, 1980, 1990, 2000 and 2010.</p> |
| <p>2. Kepadatan penduduk adalah banyaknya penduduk per kilometer persegi.</p> | <p>2. Population density is the number of inhabitants per square kilometer.</p> |
| <p>3. Rasio jenis kelamin adalah perbandingan antara banyaknya penduduk laki-laki dengan banyaknya penduduk perempuan pada suatu daerah atau waktu tertentu. Biasanya dinyatakan dengan banyaknya penduduk laki-laki untuk 100 penduduk perempuan.</p> | <p>3. Sex ratio is the ratio of male population in a given area and time usually expressed as the number of males for every 100 females.</p> |
| <p>4. Rumah tangga adalah seseorang atau sekelompok orang yang mendiami sebagian atau seluruh bangunan fisik/sensus, dan biasanya tinggal bersama serta pengolahan makanan dari satu dapur. Yang dimaksud makan dari satu dapur adalah jika pengurusan kebutuhan sehari-harinya dikelola bersama-sama menjadi satu.</p> | <p>4. Household is an individual or group of people living in a physical/census building unit or part of it and usually commit on a common provision for food and other essential of living. Common provision for food means one organizing daily needs for all of household members.</p> |

ULASAN	DESCRIPTION
<p>Luas wilayah Kabupaten Barito Utara lebih kurang 8.300 Km², terdiri dari 9 kecamatan meliputi 93 desa dan 10 kelurahan.</p>	<p><i>The Barito Utara Regency comprised total area of 8,300 Km² consists of nine Subdistricts and 93 villages and 10 ward.</i></p>
<p>Berdasarkan data registrasi kependudukan, kecamatan dengan jumlah penduduk terbanyak adalah Kecamatan Teweh Tengah, yaitu sejumlah 58.126 jiwa atau 37,20 persen dari total penduduk di Kabupaten Barito Utara. Kepadatan penduduk di Kecamatan Teweh Tengah adalah 99 jiwa per kilometer persegi. Jumlah penduduk paling sedikit ada di Kecamatan Gunung Purei dengan jumlah penduduk 2.894 jiwa atau 1,85 persen dari total penduduk di Kabupaten Barito Utara, dengan kepadatan penduduk 2 jiwa per kilometer persegi.</p>	<p><i>Based on population registration data, the most populous subdistrict is Teweh Tengah Subdistrict with a total of 58,126 people, equivalent to 37.20 percent of the total population in Barito Utara Regency. Population density in Teweh Tengah Subdistrict amounted to 99 people per square kilometer. The least populous subdistrict is Gunung Purei Subdistrict with total population of 2,894 people or 1.85 percent of total population in Barito Utara, with density of 2 people per square kilometer.</i></p>

Gambar 9 Penduduk Menurut Kecamatan dan Jenis Kelamin di Kabupaten Barito Utara, 2019
Picture **Kabupaten Barito Utara, 2019**
Population by Subdistrict and Sex in Barito Utara Regency, 2019



Sumber: Dinas Kependudukan dan Pencatatan Sipil Kabupaten Barito Utara
 Source: *Population and Civil Registration Office of Barito Utara Regency*

Tabel 9.1 Luas Wilayah Menurut Kecamatan di Kabupaten Barito Utara, 2019

Total Area by Subdistrict in Barito Utara Regency, 2019

Kecamatan Subdistrict	Luas (km ²) Total Area (square.km)	Persentase Percentage
(1)	(2)	(3)
Montallat	553,00	6,66
Gunung Timang	890,00	10,72
Gunung Purei	1 468,00	17,69
Teweh Timur	592,22	7,14
Teweh Tengah	585,36	7,05
Teweh Baru	812,78	9,79
Teweh Selatan	485,64	5,85
Lahei	1 618,48	19,50
Lahei Barat	1 294,52	15,60
Barito Utara	8 300,00	100,00

Sumber: Pemerintah Kabupaten Barito Utara

Source: Regional Government of Barito Utara Regency

Tabel 9.2 Jumlah Penduduk dan Laju Pertumbuhan Penduduk Menurut Kecamatan di Kabupaten Barito Utara, 2010 dan 2019
Population and Population Growth Rate by Subdistrict in Barito Utara Regency, 2010 and 2018

Kecamatan Subdistrict	Jumlah Penduduk (Ribu) Population (Thousand)		Laju Pertumbuhan Penduduk per Tahun Annual Population Growth Rate (%)	
	2010	2018	2000-2010	2010-2018
(1)	(2)	(3)	(4)	(5)
Montallat	10,60	11,34	1,76	0,85
Gunung Timang	10,03	10,64	1,66	0,75
Gunung Purei	2,43	2,57	1,66	0,74
Teweh Timur	7,22	6,15	1,66	0,75
Teweh Tengah	69,94	45,13	1,81	0,90
Teweh Baru	*	17,99	1,81	0,90
Teweh Selatan	*	13,53	1,81	0,90
Lahei	21,35	12,51	1,66	0,75
Lahei Barat	*	10,14	1,66	0,75
Barito Utara	121,57	130,01	0,78	0,84

Sumber: BPS, Sensus Penduduk (SP) 2010 dan Proyeksi Penduduk Indonesia 2010–2020
 Source: BPS-Statistics Indonesia, 2010 Population Census and Indonesia Population Projection 2010–2020

Tabel 9.3 Jumlah Penduduk, Rasio Jenis Kelamin, dan Kepala Keluarga Menurut Kecamatan di Kabupaten Barito Utara, 2019
Population, Sex Ratio, and Head of Family by Subdistrict in Barito Utara Regency, 2019

Kecamatan <i>Subdistrict</i>	Jenis Kelamin <i>Sex</i>			Rasio Jenis Kelamin <i>Sex Ratio</i>	Kepala Keluarga <i>Head of Family</i>
	Laki- Laki <i>Male</i>	Perempuan <i>Female</i>	Jumlah <i>Total</i>		
(1)	(2)	(3)	(4)	(5)	(6)
Montallat	6 445	5 925	12 370	108,78	3 658
Gunung Timang	6 728	6 232	12 960	107,96	3 937
Gunung Purei	1 504	1 390	2 894	108,20	938
Teweh Timur	3 482	3 145	6 627	110,72	2 019
Teweh Tengah	29 686	28 440	58 126	104,38	17 755
Teweh Baru	11 575	10 512	22 087	110,11	6 588
Teweh Selatan	8 123	7 103	15 226	114,36	4 715
Lahei	7 593	6 851	14 444	110,83	4 230
Lahei Barat	6 031	5 495	11 526	109,75	3 461
Barito Utara	81 167	75 093	156 260	108,09	47 301

Catatan/*Note*: Data berdasarkan registrasi kependudukan/*Data based on population registration*

Sumber: Dinas Kependudukan dan Pencatatan Sipil Kabupaten Barito Utara

Source: *Population and Civil Registration Office of Barito Utara Regency*

Tabel 9.4 Distribusi dan Kepadatan Penduduk Menurut Kecamatan di Kabupaten Barito Utara, 2019
Population Distribution and Density by Subdistrict in Barito Utara Regency, 2019

Kecamatan Subdistrict	Persentase Penduduk Percentage of Total Population	Kepadatan Penduduk per km² Population Density per sq.km
(1)	(2)	(3)
Montallat	7.92	22
Gunung Timang	8.29	15
Gunung Purei	1.85	2
Teweh Timur	4.24	11
Teweh Tengah	37.20	99
Teweh Baru	14.13	27
Teweh Selatan	9.74	31
Lahei	9.24	9
Lahei Barat	7.38	9
Barito Utara	100	19

Catatan/Note: Data berdasarkan registrasi kependudukan/Data based on population registration

Sumber: Dinas Kependudukan dan Pencatatan Sipil Kabupaten Barito Utara
 Source: *Population and Civil Registration Office of Barito Utara Regency*



Sensus
Penduduk
2020

DATA

MENCERDASKAN BANGSA

Enlighten The Nation



**BADAN PUSAT STATISTIK
KABUPATEN BARITO UTARA**

Jl Jend A. Yani No 143

Muara Teweh 73811

Telp:(0519) 21070, Fax:(0519) 24715

Homepage: <http://barutkab.bps.go.id>

E-mail: bps6205@bps.go.id



9 772622 141003