



1403.13.06

# **PADANG PARIAMAN DALAM ANGKA**

*Padang Pariaman in Figures*  
**2008**



**Kerjasama / In Cooperation :**  
**Badan Perencanaan Pembangunan Daerah (Bappeda)**  
*Regional Development Planning Board*  
**Kabupaten Padang Pariaman**  
**dengan / With**



**BADAN PUSAT STATISTIK KAB. PADANG PARIAMAN**  
*Central Board of Statistics of Padang Pariaman Regency*



BPS : 13066.0812  
Bappeda : 12/Bappeda-08

# PADANG PARIAMAN DALAM ANGKA *Padang Pariaman in Figures* 2008



**Kerjasama / In Cooperation :**  
**Badan Perencanaan Pembangunan Daerah (Bappeda)**  
*Regional Development Planning Board*  
**Kabupaten Padang Pariaman**  
**dengan / With**



**BADAN PUSAT STATISTIK KAB. PADANG PARIAMAN**  
*Central Board of Statistics of Padang Pariaman Regency*

# **PADANG PARIAMAN DALAM ANGKA 2008**

## ***PADANG PARIAMAN IN FIGURE 2008***

Katalog / *Catalog* : 1403.13.06

### **Nomor Publikasi / *Publications* :**

BPS / *CBS* : 13066.0812  
Bappeda / *RDPB* : 12/Bappeda- 08

### **Naskah / *Manuscript* :**

Badan Perencanaan Pembangunan Daerah Kabupaten Padang Pariaman /  
*Regional Development Planning Board Of Padang Pariaman Regency*  
dengan / *with*  
Badan Pusat Statistik Kabupaten Padang Pariaman /  
*Central Board of Statistics Padang Pariaman Regency*

### **Penyunting / *Editor* :**

Badan Perencanaan Pembangunan Daerah Kabupaten Padang Pariaman /  
*Regional Development Planning Board Of Padang Pariaman Regency*  
dengan / *with*  
Badan Pusat Statistik Kabupaten Padang Pariaman /  
*Central Board of Statistics Of Padang Pariaman Regency*

### **Gambar Kulit / *Cover Design* :**

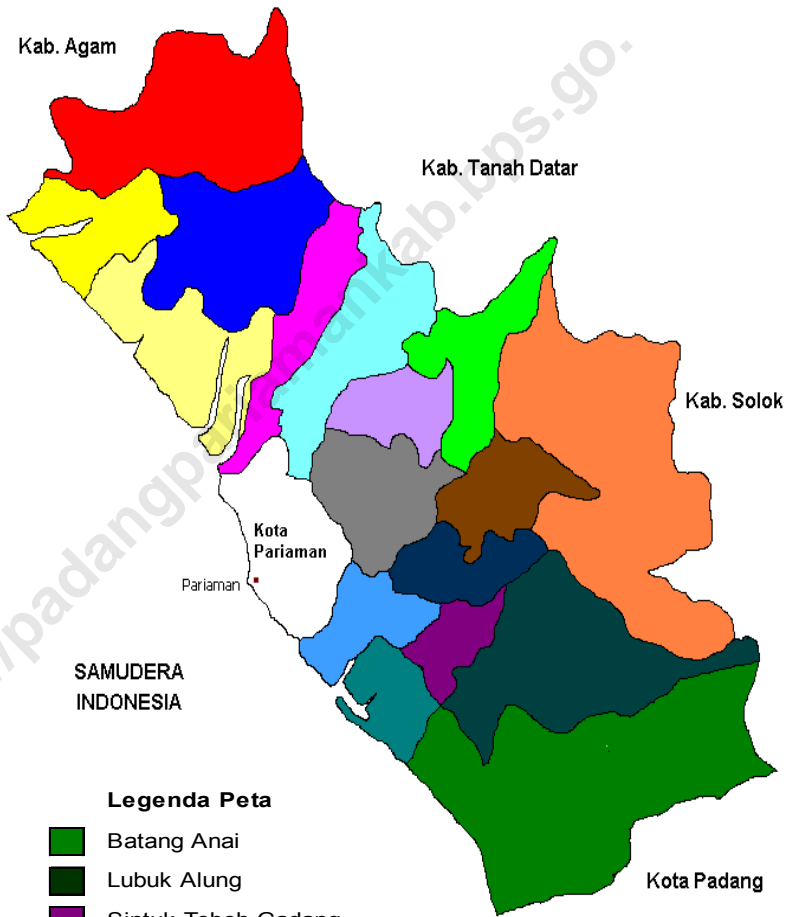
Seksi Neraca Wilayah dan Analisis Statistik  
Badan Pusat Statistik Kabupaten Padang Pariaman  
*Regional Accounts and Statistical Analysis Section*  
*Central Board of Statistics Of Padang Pariaman Regency*

### **Diterbitkan oleh / *Published by* :**

Badan Perencanaan Pembangunan Daerah Kabupaten Padang Pariaman /  
*Regional Development Planning Board Of Padang Pariaman Regency*  
Badan Pusat Statistik Kabupaten Padang Pariaman /  
*Central Board of Statistics Of Padang Pariaman Regency*

Boleh dikutip dengan menyebutkan sumbernya  
*May be cited with reference to the source*

# PETA KABUPATEN PADANG PARIAMAN



## Legenda Peta

- |   |                        |   |                       |
|---|------------------------|---|-----------------------|
|  | Batang Anai            |  | Padang Sago           |
|  | Lubuk Alung            |  | V Koto Kampung Dalam  |
|  | Sintuk Toboh Gadang    |  | V Koto Timur          |
|  | Ulakan Tapakis         |  | Sungai Limau          |
|  | Nan Sabaris            |  | Batang Gasan          |
|  | 2 x 11 Enam Lingkung   |  | Sungai Geringging     |
|  | Enam Lingkung          |  | IV Koto Aur Malintang |
|  | 2 x 11 Kayu Tanam      |   |                       |
|  | VII Koto Sungai Sariak |   |                       |
|  | Patamuan               |   |                       |

## LAMBANG DAERAH KABUPATEN PADANG PARIAMAN



- a. Balairung adat melambangkan bahwa rakyat daerah Kabupaten Padang Pariaman mematuhi / menghormati dan melaksanakan ketentuan adat Minangkabau dan juga lambang tempat permusyawaratan yang menjunjung tinggi demokrasi.
- b. Bintang merupakan bahagian dari Lambang Negara yakni "Lambang Ketuhanan Yang Maha Esa".
- c. Pohon Kelapa merupakan lambang kesatuan. Kelapa merupakan tanaman utama di daerah Padang Pariaman dengan jumlah pelapah daun 17 buah, menunjukkan banyaknya Kecamatan yang ada dalam Daerah Kabupaten Padang Pariaman.
- d. Panah merupakan Lambang patriotisme, senjata sakti untuk mempertahankan hak atas jalan kebenaran, musuh tidak dicari-cari, basuo pantang dielakkan.
- e. Lautan melambangkan masyarakat yang dinamis, kreatif yang merupakan manifestasi dari alam fikiran dan perikehidupan masyarakat yang berpaham luas dan berfikiran tenang. Laut juga merupakan bahwa daerah Kabupaten Padang Pariaman mempunyai daerah lautan yang luas.



**Drs. H. MUSLIM KASIM, Ak., MM**  
**Bupati Padang Pariaman**



**Drs. ALI MUKHNI**  
**Wakil Bupati Padang Pariaman**



## BUPATI PADANG PARIAMAN

---

### KATA SAMBUTAN

Data Statistik yang lengkap merupakan ujung tombak dari keberhasilan perencanaan pembangunan, oleh karena itu perencanaan pembangunan harus didukung oleh data statistik yang handal dan akurat.

Sehubungan dengan hal tersebut diatas, kami menyambut baik diterbitkannya Buku "PADANG PARIAMAN DALAM ANGKA TAHUN 2008". Buku ini merupakan media yang sangat penting guna menyampaikan informasi dari Pemerintah Kabupaten Padang Pariaman, khususnya kepada masyarakat Kabupaten Padang Pariaman terhadap usaha - usaha dan kegiatan yang telah dilaksanakan selama tahun 2008, terutama dibidang Pemerintahan, Pembangunan dan Pembinaan Kemasyarakatan pada umumnya.

Selanjutnya dengan materi yang terkandung dalam buku ini, akan diperoleh gambaran sejauh mana Pemerintah Kabupaten Padang Pariaman bersama masyarakatnya telah mempersiapkan diri untuk menghadapi masa datang yang penuh dengan tantangan, sekaligus buku ini dapat pula dipergunakan sebagai acuan dalam merumuskan kebijaksanaan pembangunan oleh Pemerintah maupun pihak - pihak lain yang memerlukannya.

Kepada semua pihak yang telah berpartisipasi secara aktif dalam menghimpun dan menyelesaikan pembuatan buku Padang Pariaman Dalam Angka Tahun 2008 ini kami ucapkan terima kasih.

Pariaman, Juni 2008

BUPATI

**MUSLIM KASIM**





**REGENT OF PADANG PARIAMAN**

---

**FOREWORD**

*Complete statistical determines the success of development planning. For the reason, the development planning of Padang Pariaman Regency should be provided with strong and accurate statistical data.*

*In accordance with this matter, we are very grateful for the publication of " PADANG PARIAMAN IN FIGURES 2008 ". This book is great importance for it presents the information on the efforts and activities that have been done during the 2008, especially in the field of Government, Development and Society Establishment.*

*Moreover, the data in this book give the description of how far the government and the society of Padang Pariaman Regency have prepared themselves to anticipate the challenging in the future. In addition, this book can be used by the government and other parties, as a reference in formulating the development policy.*

*Finally, we would like to express our gratitude to all who have actively participated in collecting data and completing this book.*

*Pariaman, Juny 2008*

*REGENT*

**MUSLIM KASIM**

## KATA PENGANTAR

Publikasi “ **PADANG PARIAMAN DALAM ANGKA TAHUN 2008** ” ini merupakan kelanjutan dari publikasi sebelumnya. Penyusunan publikasi ini dilakukan atas kerja sama antara BAPPEDA Kabupaten Padang Pariaman dengan BADAN PUSAT STATISTIK Kabupaten Padang Pariaman, yang bertujuan untuk memberikan gambaran pelaksanaan pembangunan secara menyeluruh di Kabupaten Padang Pariaman. Terwujudnya publikasi ini juga tidak terlepas dari bantuan Instansi / Lembaga Pemerintah dan Swasta yang berada di Kabupaten Padang Pariaman.

Seperti Publikasi pada tahun lalu, edisi 2008 ini mencakup beberapa perbaikan / perubahan serta penyempurnaan data dan tabel, yang bertujuan untuk menjaga keakuratan dan kontinuitas data.

Walaupun publikasi ini telah disiapkan dengan sebaik-baiknya, kami menyadari bahwa masih ada kekurangan dan kesalahan yang terjadi. Demi perbaikan selanjutnya kami dengan senang hati menerima saran perbaikan dari konsumen data.

Pariaman, Juni 2008

BADAN PERENCANAAN  
PEMBANGUNAN DAERAH  
KABUPATEN PADANG PARIAMAN  
Plt. Kepala,

BADAN PUSAT STATISTIK  
KABUPATEN PADANG PARIAMAN  
Kepala,

**Ir. NASRULLAH ISRAR, MT**  
NIP. 410 010 752

**MUHLIS SJIRAT, M.Si**  
NIP.340 006 892

## **PREFACE**

*The publication of this " PADANG PARIAMAN IN FIGURES 2008 " is the continuation of the previous publication. The preparation of this publication is done by BAPPEDA of Padang Pariaman Regency in cooperation with BPS-Central Board of Statistics of Padang Pariaman Regency. This publication is aimed at giving the description of the development as a whole in Padang Pariaman Regency. The realization of this publication is very much in debted to government as well as private institutions in Padang Pariaman .*

*As the previous publication, this edition involves some improvement and changes in completing the data and tables. All these are done to keep the accuracy and the continuity of the data.*

*Eventhough, it has been well-prepared, we realize that there must be some weaknesses. For the sake of improvement and accuracy, we gladly invite suggestion from the data consumers.*

*Pariaman, Juny 2008*

**REGIONAL DEVELOPMENT  
PLANNING BOARD  
OF PADANG PARIAMAN REGENCY  
HEAD**

**CENTRAL BOARD OF STATISTICS  
OF PADANG PARIAMAN REGENCY  
HEAD**

**Ir. NASRULLAH ISRAR, MT**  
NIP. 410 010 752

**MUHLIS SJIRAT, M.Si**  
NIP.340 006 892

**DAFTAR ISI / CONTENTS**

	Hal / Page
Foto Bupati Padang Pariaman / <i>Padang Pariaman Regent's Photo</i>	
Sambutan Bupati Padang Pariaman <i>Padang Pariaman Regent's Forewords</i> . . . . .	i
Kata Pengantar / <i>Preface</i> . . . . .	iii
Daftar Isi / <i>Contents</i> . . . . .	v
Daftar Tabel / <i>Table List</i> . . . . .	vii
Daftar Grafik / <i>Graph List</i> . . . . .	xlviii
Bab I                      Letak Geografis / <i>Chapter I                      Geography</i> . . . . .	3
Bab II                      Pemerintahan / <i>Chapter II                      Government</i> . . . . .	21
Bab III                      Penduduk / <i>Chapter III                      Population</i> . . . . .	63
Bab IV                      Sosial / <i>Chapter IV                      Social</i> . . . . .	85

Bab V <i>Chapter V</i>	Pertanian / Agriculture. . . . .	179
Bab VI <i>Chapter VI</i>	Industri, Pertambangan, Energi, Listrik, Air Minum dan Lingkungan Hidup/ <i>Industry, Mining, Energy, Electricity, Water Supply and Enviroment</i> .....	275
Bab VII <i>Chapter VII</i>	Perdagangan, Pariwisata, dan Koperasi <i>Trade, Tourism, and Cooperation</i> . . . . .	313
Bab VIII <i>Chapter VIII</i>	Transportasi dan Komunikasi / <i>Transportation and Communication</i> . . . . .	337
Bab IX <i>Chapter IX</i>	Keuangan dan Harga – Harga / <i>Finance and Prices</i> . . . . .	385
Bab X <i>Chapter X</i>	Pendapatan Regional / <i>Regional Income</i> . . . . .	449

**DAFTAR TABEL**  
**TABLE LIST**

Hal / Page

**I. KEADAAN GEOGRAFIS**

**I. GEOGRAPHY**

1. 1.	Tinggi Rata-Rata Dari Permukaan Laut dan Luas Daerah Menurut Kecamatan / <i>Average Height Above Sea Level and Area's Width by District.</i>	7
1. 2.	Letak Geografis Kabupaten Padang Pariaman / <i>Geographical Location of Padang Pariaman Regency . . . . .</i>	8
1. 3.	Letak Geografis Kabupaten Padang Pariaman Menurut Kecamatan / <i>Geographical Location of Padang Pariaman Regency by Districts . . . . .</i>	9
1. 4.	Jumlah Curah Hujan Menurut Bulan dan Tempat Pengukuran / <i>Number of Rain Falls by Month and Site of Observation . . . . .</i>	10
1. 5.	Jumlah Hari Hujan ( Hari ) Menurut Bulan dan Tempat Pengukuran / <i>Number of Rainy Days by Month and Site of Observation . . . . .</i>	11
1. 6.	Temperatur, Kelembaban Relatif dan Tekanan Udara Maksimum, Minimum Menurut Bulan / <i>Temperatur, Relative Humadity and Air Pressure . . . . .</i>	12
1. 7.	Rata - Rata Curah Hujan dan Hari Hujan Menurut Bulan/ <i>Number of Rainfall and Rainy Days by Month . . . . .</i>	13
1. 8.	Nama Sungai, Daerah Yang Dilalui dan Panjangnya / <i>River, Location Area and Length . . . . .</i>	14
1. 9.	Panjang Garis Pantai <i>Length of Coastline . . . . .</i>	15

1. 10.	Luas Tanah Menurut Jenis Penggunaannya (Ha) <i>Land Area By Kind of Uses (hectare)</i> . . . . .	16
1. 11.	Jarak Ibu Kabupaten dengan Ibu Kecamatan Dalam Kabupaten Padang Pariaman ( Km ) <i>Distance Between Regency Capital and District Capital In Padang Pariaman Regency ( Km )</i> . . . . .	18

**II. PEMERINTAHAN**  
**II. GOVERNMENT**

2.1. 1.	Kecamatan, Ibu Kecamatan, Banyaknya Nagari dan Korong Menurut Kecamatan / <i>Districts, Capital, Number of Tradisional and Sub. Districts Entities by Districts</i> . . . . .	25
2.1. 2.	Nama Kecamatan, Nagari dan Korong Menurut Kecamatan / <i>Name of Districts, Traditional Sub- Districts and Villages by Districts</i> . . . . .	26
2.1. 3.	Batas Wilayah Kecamatan Menurut Kecamatan / <i>District Boudaries by District</i> . . . . .	38
2.2. 1.	Banyaknya Pegawai Negeri Sipil Dalam Lingkungan Pemerintah Daerah Kabupaten Padang Pariaman Menurut Tingkat Kepegawaian dan Jenis Kelamin / <i>Number of Government Employees in Padang Pariaman Local Government by Rank and Sex</i> . . . . .	41
2.2. 2.	Banyaknya Pegawai Negeri Sipil Dalam Lingkungan Pemerintah Daerah Kabupaten Padang Pariaman Menurut Jenis Kepegawaian dan Jenis Kelamin / <i>Number of Government Employees in Padang Pariaman Local Government by Type of Employees and Sex</i> . . . . .	42

---

---

2.2. 3.	Banyaknya Pegawai Negeri Sipil Dalam Lingkungan Pemerintah Daerah Kabupaten Padang Pariaman Menurut Tingkat Pendidikan dan Jenis Kelamin / <i>Number of Government Employees in Padang Pariaman Local Government by Education Level and Sex. . . . .</i>	43
2.2. 4.	Banyaknya Pegawai Negeri Sipil Dalam Lingkungan Pemerintah Daerah Kabupaten Padang Pariaman Menurut Kecamatan dan Jenis Kelamin / <i>Number of Government Employees in Padang Pariaman Local Government by District and Sex . . . . .</i>	44
2.2. 5.	Banyaknya Pegawai Negeri Sipil Dalam Lingkungan Pemerintah Daerah Kabupaten Padang Pariaman Menurut Diklat ( Penjurangan Karir ) dan Jenis Kelamin <i>Number of Government Employees at Padang Pariaman Local Government by Training Level and Sex.....</i>	45
2.2. 6.	Banyaknya Pegawai Negeri Sipil Dalam Lingkungan Pemerintah Daerah Kabupaten Padang Pariaman Menurut Unit Kerja dan Golongan / <i>Number of Civil Servants of Departement of Home Affairs In Padang Pariaman Regency by Rank . . . . .</i>	46
2.2. 7.	Banyaknya Pegawai Negeri Sipil Pada Instansi / Jawatan di Kabupaten Padang Pariaman Menurut Unit Kerja dan Golongan / <i>Number of Civil Servants at Public / office by Rank In Padang Pariaman Regency . . . . .</i>	49
2.2. 8.	Banyaknya Pegawai Negeri Sipil Dalam Lingkungan Pemerintah Daerah Kabupaten Padang Pariaman Menurut Unit Kerja dan Tingkat Pendidikan / <i>Number of Civil Servant of Departement of Home Affairs In Padang Pariaman Regency by Education Level. . . . .</i>	51



2.2. 9.	Banyaknya Pegawai Negeri Sipil Pada Instansi / Jawatan di Kabupaten Padang Pariaman Menurut Dinas / Instansi dan Tingkat Pendidikan / <i>Number of Civil Servant at Public Service / Office by Education Level In Padang Pariaman Regency . . . . .</i>	54
2.2.10.	Jumlah Personil Polres Padang Pariaman / <i>Number of Personel at Padang Pariaman Police . . . . .</i>	56
2.3. 1.	Banyaknya Sertifikat Hak atas Tanah Yang Diterbitkan Menurut Kecamatan / <i>Number of Published Land Certificate by District. . . . .</i>	57
2.3. 2.	Peralihan Hak atas Tanah Menurut Kecamatan dan Sebabnya / <i>Transferring of The Rights for Land Use by Districts and Causes . . . . .</i>	58
2.3. 3.	Keputusan DPRD Kabupaten Padang Pariaman Menurut Jenisnya / <i>Decress of DPRD of Padang Pariaman Regency by Kind. . . . .</i>	59

**III. PENDUDUK**  
**III. POPULATION**

3. 1.	Banyaknya Penduduk Menurut Jenis Kelamin dan rasio Jenis Kelamin / <i>Number of Population by Districts and Sex. . . . .</i>	69
3. 2.	Penduduk Menurut Kelompok Umur dan Jenis Kelamin / <i>Population by Age Group and Sex . . . . .</i>	70
3. 3.	Kepadatan Penduduk Menurut Kecamatan / <i>Population Density by Districts . . . . .</i>	71
3. 4.	Banyaknya Penduduk, Rumah Tangga, Rata-rata Anggota Rumah Tangga Menurut Kecamatan / <i>Number of Population, Household, Average household by District. . . . .</i>	72

3. 5.	Penduduk Menurut Kelompok Umur dan jenis Kelamin / <i>Population by Age Group and Sex</i> . . . . .	73
3. 6.	Penduduk Berumur 15 Tahun Keatas Yang Bekerja Menurut Tingkat Pendidikan Yang Ditamatkan / <i>Population At Age 15 Years and Older, Working By Education Level</i> . . . . .	74
3. 7.	Penduduk Menurut 15 Tahun Keatas Yang Bekerja Menurut Lapangan Usaha / <i>Number of Population above 15 Years Old By Industrial Origin</i> . . . . .	75
3. 8.	Banyaknya Akta Kependudukan Yang Diterbitkan Menurut Kecamatan / <i>Number of Published Civil Certificate by Districts</i> . . . . .	76
3. 9.	Pentahapan Keluarga Sejahtera Menurut Kecamatan / <i>Classification of Welfare Level by District.</i> . . . . .	77
3. 10.	Tenaga Kerja Yang Dilatih di BLK Pariaman Menurut Kejuruan / <i>Number of Training For Worker at Work Training Centre by Vocation</i> . . . . .	78
3. 11.	Banyaknya Pendaftaran, Penempatan, dan Permintaan Tenaga Kerja Menurut Jenis Kelamin dan Bulan / <i>Number of Register, Allocation, and Labour Force Demand by Sex and Month</i> . . . . .	79
3. 12.	Banyaknya Pencari Kerja Menurut Jenis Kelamin, Kelompok Umur dan Jenis Penempatan / <i>Number of Job Seeker by Sex and Type of Placement</i> . . . . .	80
3. 13.	Banyaknya Pencari Kerja yang Belum Berpengalaman Menurut Tingkat Pendidikan Yang Ditamatkan / <i>Number of Experienced Job Seeker by Education Level</i> . . . . .	81

3. 14.	Banyaknya Lowongan yang Belum / Sudah Dipenuhi dan Terdaftar Menurut Lapangan Usaha Usaha / <i>Number of Unoccupied / Occupied and Registered Vacancies by Industrial Origin</i> .....	82
--------	---	----

#### **IV. SOSIAL**

#### **IV. SOCIAL**

##### **Pendidikan / Education**

4.1. 1.	Banyaknya Sekolah, Gedung, Murid, Guru dan Ruang Kelas Pada Taman Kanak – Kanak Negeri / <i>Number of School, Building, Pupil, Teachers and Classes at Public Kindegartens</i> .....	96
4.1. 2.	Banyaknya Sekolah, Gedung, Murid, Guru dan Ruang Kelas Pada Taman Kanak – Kanak Swasta / <i>Number of School, Building, Pupil, Teachers and Classes at Private Kindegartens</i> .....	97
4.1. 3.	Banyaknya Sekolah, Gedung, Murid, Guru dan Ruang Kelas Pada Sekolah Dasar Negeri / <i>Number of School, Building, Pupil, Teachers and Classes at Public Elementary School</i> .....	98
4.1. 4.	Banyaknya Sekolah, Gedung, Murid, Guru dan Ruang Kelas Pada Sekolah Dasar Swasta / <i>Number of School, Building, Pupil, Teachers and Classes at Private Elementary School</i> .....	99
4.1. 5.	Banyaknya Sekolah, Gedung, Murid, Guru dan Ruang Kelas Pada SLTP Negeri / <i>Number of School, Building, Pupil, Teachers and Classes at Public Junior High School</i> .....	100
4.1. 6.	Banyaknya Sekolah, Gedung, Murid, Guru dan Ruang Kelas Pada SLTP Swasta / <i>Number of School, Building, Pupil, Teachers and Classes at Private Junior High School</i> .....	101

4.1. 7.	Banyaknya Sekolah, Gedung, Murid, Guru dan Ruang Kelas Pada SMU Negeri / <i>Number of School, Building, Pupil, Teachers and Classes at Public Senior High School . . . . .</i>	102
4.1. 8.	Banyaknya Sekolah, Gedung, Murid, Guru dan Ruang Kelas Pada SMU Swasta / <i>Number of School, Building, Pupil, Teachers and Classes at Private Senior High School . . . . .</i>	103
4.1. 9.	Banyaknya Sekolah, Gedung, Murid, Guru dan Ruang Kelas Pada SMK Teknologi Negeri / <i>Number of School, Building, Pupil, Teachers and Classes at Public Technic Senior High School . . . . .</i>	104
4.1. 10.	Banyaknya Sekolah, Gedung, Murid, Guru dan Ruang Kelas Pada SMK Teknologi Swasta / <i>Number of School, Building, Pupil, Teachers and Classes at Private Technic Senior High School . . . . .</i>	105
4.1. 11.	Banyaknya Sekolah, Gedung, Murid, Guru dan Ruang Kelas Pada SMK Ekonomi Negeri / <i>Number of School, Building, Pupil, Teachers and Classes at Public Economic Senior High School . . . . .</i>	106
4.1. 12.	Banyaknya Sekolah, Gedung, Murid, Guru dan Ruang Kelas Pada SMK Ekonomi Swasta / <i>Number of School, Building, Pupil, Teachers and Classes at Private Economic Senior High School . . . . .</i>	107
4.1. 13.	Banyaknya Sekolah, Gedung, Murid, Guru dan Ruang Kelas Pada SMK Sosial Swasta / <i>Number of School, Building, Pupil, Teachers and Classes at Private Social Senior High School . . . . .</i>	108
4.1. 14.	Banyaknya Murid Baru, Lulusan dan Droup Out Pada SMU Negeri / <i>Number of New Pupil, Graduate and Droup Out at Public Senior High School . . . . .</i>	109

4.1. 15.	Banyaknya Murid Baru, Lulusan dan Droup Out Pada SMU Swasta / <i>Number of New Pupil, Graduate and Droup Out at Private Senior High School</i> . . . . .	110
4. 1.16.	Banyaknya Murid Baru, Lulusan dan Droup Out Pada SMK Teknologi Negeri / <i>Number of New Pupil, Graduate and Droup Out at Public Technic Senior High School</i> . . . . .	111
4.1. 17.	Banyaknya Murid Baru, Lulusan dan Droup Out Pada SMK Teknologi Swasta / <i>Number of New Pupil, Graduate and Droup Out at Private Technic Senior High School</i> . . . . .	112
4.1. 18.	Banyaknya Murid Baru, Lulusan dan Droup Out Pada SMK Ekonomi Negeri / <i>Number of New Pupil, Graduate and Droup Out at Public Economic Senior High School</i> . . . . .	113
4.1. 19.	Banyaknya Murid Baru, Lulusan dan Droup Out Pada SMK Ekonomi Swasta / <i>Number of New Pupil, Graduate and Droup Out at Private Economic Senior High School</i> . . . . .	114
4.1. 20	Banyaknya Murid Baru, Lulusan dan Droup Out Pada SMK Sosial Swasta / <i>Number of New Pupil, Graduate and Droup Out at Private Social Senior High School</i> . . . . .	115
4.1. 21.	Banyaknya Gedung, Mahasiswa, Dosen, Kelas, Ruang Kelas Pada Perguruan Tinggi Swasta di Kabupaten Padang Pariaman <i>Number of Building, Students, Lecturers, Classes and Classroom at Private University</i> . . . . .	116
4.1. 22.	Banyaknya Sekolah, Gedung, Murid, Guru dan Ruang Kelas Pada Madrasah Ibtidaiyah Negeri / <i>Number of School, Building, Pupil, Teachers and Classes at Public Islamic Elementary School</i> . . . . .	117

4.1. 23.	Banyaknya Sekolah, Gedung, Murid, Guru dan Ruang Kelas Pada Madrasah Ibtidaiyah Swasta / <i>Number of School, Building, Pupil, Teachers and Classes at Private Islamic Elementary School</i> . . . . .	118
4.1. 24.	Banyaknya Sekolah, Gedung, Murid, Guru dan Ruang Kelas Pada Madrasah Tsanawiyah Negeri / <i>Number of School, Building, Pupil, Teachers and Classes at Public Islamic Yuniior High School</i> . . . . .	119
4.1. 25.	Banyaknya Sekolah, Gedung, Murid, Guru dan Ruang Kelas Pada Madrasah Tsanawiyah Swasta / <i>Number of School, Building, Pupil, Teachers and Classes at Pivate Islamic Yuniior High School</i> . . . . .	120
4.1. 26.	Banyaknya Sekolah, Gedung, Murid, Guru dan Ruang Kelas Pada Madrasah Aliyah Negeri / <i>Number of School, Building, Pupil, Teachers and Classes at Public Islamic Senior High School</i> . . . . .	121
4.1. 27.	Banyaknya Sekolah, Gedung, Murid, Guru dan Ruang Kelas Pada Madrasah Aliyah Swasta / <i>Number of School, Building, Pupil, Teachers and Classes at Pivate Islamic Senior High School</i> . . . . .	122
4.1. 28.	Banyaknya Murid Baru, Lulusan dan Droup Out Pada Madrasah Aliyah Negeri / <i>Number of New Pupil, Graduate and Droup Out at Public Islamic Senior High School</i> . . . . .	123
4.1. 29.	Banyaknya Murid Baru, Lulusan dan Droup Out Pada Madrasah Aliyah Swasta / <i>Number of New Pupil, Graduate and Droup Out at Private Islamic Senior High School</i> . . . . .	124
<b>Kesehatan / Health</b>		
4. 2. 1.	Jumlah Sarana Kesehatan Menurut Kecamatan / <i>Number of Health Centres by Districts</i> . . . . .	125

4. 2. 2.	Jumlah Tenaga Kesehatan Menurut Kecamatan / <i>Number of Health Personel by Sub District . . . . .</i>	127
4. 2. 3.	Banyaknya Kelahiran, Kematian dan Abortus di Puskesmas Menurut Kecamatan / <i>Number of Abortion and Maternal at Child Birth by Districts</i>	129
4. 2. 4.	Jumlah Imunisasi Bayi Menurut Jenis dan Kecamatan / <i>Number of Imunization Child by Kind and Districts . . . . .</i>	130
4. 4. 5.	Sepuluh Jenis Penyakit Terbanyak di Puskesmas / <i>Number of Patient by Kind of Main Disease . . . . .</i>	132
4. 2. 6.	Perkembangan Pengunjung Rawat Jalan di Rumah Sakit Umum Pariaman / <i>Trend of attendance at Public Hospital . . . . .</i>	133
4. 2. 7.	Perkembangan Penderita Rawat Inap di Rumah Sakit Umum Pariaman / <i>Trend of Hospitalized Patient at Public Hospital . . . . .</i>	134
4. 2. 8.	Jumlah Pengunjung Rawat Jalan dan Rata – Rata Kunjungan per Hari di RSUD Pariaman / <i>Number of attendances and Average attendances by Day at Public Hospital of Pariaman . . . . .</i>	136
4. 2. 9.	Pencapaian Peserta KB Baru per Mix Kontrasepsi / <i>Realization of New Acceptor of Family Planning by Contraception . . . . .</i>	137
4. 2.10.	Pencapaian Peserta KB Aktif per Mix Kontrasepsi / <i>Realization of Active Acceptor of Family Planning by Contraception . . . . .</i>	139
4. 2.11.	Jumlah Kematian Bayi dan Anak-anak <i>Number of Infant and Child Mortality. . . . .</i>	141

---

---

**Hukum / Laws**

4. 3. 1.	Banyaknya Pra Penuntutan Perkara dan Tahanan Pidana Umum dan Khusus Pada Kejaksaan Negeri Pariaman / <i>Number of Pre – Presecution Cases and Arrested at Public attomay</i> . . . . .	142
4. 3. 2.	Penyuluhan Hukum dan Program Pembinaan Masyarakat Taat Hukum ( Binmatkum ) / <i>Law Illumination and Program of Public Education to Obey the Law</i> . . . . .	143
4. 3. 3.	Banyaknya Penyuluhan Hukum Kepada Masyarakat Menurut Kecamatan / <i>Number of Law Illumination to Public by District</i> . . . . .	144
4. 3. 4.	Banyaknya Peraturan Daerah dan Surat Keputusan Yang Dikeluarkan Pemerintah Daerah Kabupaten Padang Pariaman / <i>Number of Regency’s Rule and Decision Letter Published by Padang Pariaman Government</i> . . . . .	145
4. 3. 5.	Jumlah Kecelakaan Lalu Lintas di Daerah Kabupaten Padang Pariaman / <i>Number of Traffic Accident in Padang Pariaman Regency</i> . . . . .	146
4. 3. 6.	Banyaknya Angka Kriminalitas dan Gangguan Pada Semester Pertama / <i>Number of Crime and Chaos In First Half Year</i> . . . . .	147
4. 3. 7.	Banyaknya Angka Kriminalitas dan Gangguan Pada Semester Kedua / <i>Number of Crime and Chaos In Second Half Year</i> . . . . .	149
4. 3. 8.	Pelaksanaan Perizinan Yang Diberikan Melalui Kantor Bupati Padang Pariaman <i>Number of Lisence Given From Regent of Padang Pariaman</i> . . . . .	151



4. 3. 9.	Jumlah Orang Terpidana Menurut Jenis Kegiatan Pelanggaran <i>Number of Prisoner by Type of Crime</i> . . . . .	152
4. 3.10.	Jumlah Orang Terpidana Menurut Lama Hukuman / <i>Number of Prisoner by Length of Sentence</i> . . . . .	154
4. 3.11.	Jumlah Perkara Pidana dan Perdata Yang Masuk dan Diputuskan Di Pengadilan Negeri Pariaman / <i>Number of Criminal and Civil Cases at Public Court of Padang Pariaman</i> . . . . .	155

**Agama / Religion**

4. 4. 1.	Banyaknya Tempat Peribadatan Menurut Agama / <i>Number of Population by Religion and Sub District</i> . . . . .	156
4. 4. 2.	Banyaknya Pemuka Agama Menurut Kecamatan / <i>Number of Ulama, Mubaligh and Khatib by Sub District</i> . . . . .	158
4. 4. 3.	Jumlah Ternak Qurban Hari Raya Idul Adha Menurut Kecamatan / <i>Number of Cattle Slaughtered on Islamic Festival Sacrifice by Sub District</i> . . . . .	159
4. 4. 4.	Jumlah Penduduk Kabupaten Padang Pariaman Menurut Agama dan Kecamatan / <i>Number of Population by Religion and Districts</i> . . . . .	160
4. 4. 5.	Banyaknya Calon Jemaah Haji Menurut Jenis Kelamin / <i>Number of Moslem Pilgrims by Sex</i> . . . . .	161
4. 4. 6.	Banyaknya Calon Jemaah Haji Menurut Kelompok Umur / <i>Number of Moslem Pilgrims by Age Groups</i> . . . . .	162

---

---

4. 4. 7.	Banyaknya Calon Jemaah Haji Menurut Pendidikan dan Kecamatan / <i>Number of Moslem Pilgrim Candidates by Education Level and District. . . . .</i>	163
4. 4. 8.	Banyaknya Pembinaan Rohani Remaja Menurut Kecamatan <i>Number of Religious Education For Teenage by District. . . . .</i>	164
4. 4. 9.	Banyaknya Tanah Wakaf Menurut Status dan Kecamatan / <i>Number of Land Donated For Religios or Community Use by Status and District. . . . .</i>	165
4. 4.10.	Jumlah Nikah, Talak, Cerai dan Rujuk Menurut Kecamatan <i>Number of Marriages, Divorces and Reconciliation by Sub District . . . . .</i>	166

**Sosial / Social**

4. 5. 1.	Bencana Alam Yang Terjadi di Kabupaten Padang Pariaman / <i>Natural Disaster in Padang Pariaman Regency . . . . .</i>	167
4. 5. 2.	Bantuan Sosial Bencana Alam yang Disalurkan di Kabupaten Padang Pariaman Menurut Kecamatan / <i>Social Aid For Natural Disaster in Padang Pariaman Regency by District . . . . .</i>	168
4. 5. 3.	Bencana Alam Yang Terjadi di Kabupaten Padang Pariaman Menurut Kondisi Bencana / <i>Natural Disaster in Padang Pariaman Regency By Condition..</i>	169
4. 5. 4.	Pembinaan Sosial Lanjut Usia, Anak terlantar dan Putus Sekolah / <i>Social Establishment For Oldies, Abandoned Child and Drop Out of School. . . . .</i>	170
4. 5. 5.	Pembinaan Partisipasi Sosial Masyarakat Menurut Kecamatan <i>Establishment of Public Social Participant by Districts. . . . .</i>	171

4. 5. 6.	Pembinaan dan Rehabilitasi Sosial Masyarakat Menurut Kecamatan / <i>Social Establishment and Rehabilitation of Public Social by District. ....</i>	172
4. 5. 7.	Bantuan Kesejahteraan Sosial Keluarga Fakir Miskin Menurut Kecamatan / <i>Social Aid For The Poor Family by District. ....</i>	174
4. 5. 8.	Pembinaan Karang Taruna Menurut Kecamatan / <i>Neighborhood Youth Associates Establishment by Districts. . .</i>	175

**V. PERTANIAN**  
**V. AGRICULTURE**

**Tanaman Pangan /**  
**Food Crop**

5. 1. 1.	Luas Lahan Sawah dan Bukan Sawah Menurut Kecamatan (Ha) / <i>Total Area of Wet Land Paddy And Dry Land Paddy by Districts (Ha). ....</i>	188
5. 1. 2.	Luas Lahan Sawah Menurut Kecamatan dan Jenis Pengairan (Ha) / <i>Total Area of Wet Land Paddy by Districts And Kind of Irrigation. ....</i>	189
5. 1. 3.	Luas Lahan Bukan Sawah Menurut Kecamatan dan Jenis Penggunaan ( Ha ) / <i>Total Area of Dry Land Paddy by Districts And Utilization. . .</i>	190
5. 1. 4.	Luas Tanam, Luas Panen, Produksi dan Rata-Rata Produksi Padi Sawah / <i>Planted Area, Harvested Area, Production and Average Production of Wet Land Paddy. ....</i>	191

5. 1. 5.	Luas Tanam, Luas Panen, Produksi dan Rata-Rata Produksi Jagung / <i>Planted Area, Harvested Area, Production and Average Production of Maize</i> .....	192
5.1. 6.	Luas Tanam, Luas Panen, Produksi dan Rata-Rata Produksi Ubi Kayu / <i>Planted Area, Harvested Area, Production and Average Production of Cassava</i> .....	193
5.1. 7	Luas Tanam, Luas Panen, Produksi dan Rata-Rata Produksi Ubi Jalar / <i>Planted Area, Harvested Area, Production and Average Production of Sweet Potato</i> .....	194
5. 1. 8.	Luas Tanam, Luas Panen, Produksi dan Rata-Rata Produksi Kacang Kedele / <i>Planted Area, Harvested Area, Production and Average Production of Soya Beans</i> .....	195
5. 1. 9.	Luas Tanam, Luas Panen, Produksi dan Rata-Rata Produksi Kacang hijau / <i>Planted Area, Harvested Area, Production and Average Production of Green Peanuts</i> .....	196
5. 1.10.	Luas Tanam, Luas Panen, Produksi dan Rata-Rata Produksi Kacang Tanah / <i>Planted Area, Harvested Area, Production and Average Production of Peanuts</i> .....	197
5. 1.11.	Luas Tanam, Luas Panen, Produksi dan Rata-Rata Produksi Kacang Panjang / <i>Planted Area, Harvested Area, Production and Average Production of Cow Peas</i> .....	198
5.1. 12.	Luas Tanam, Luas Panen, Produksi dan Rata-Rata Produksi Terung / <i>Planted Area, Harvested Area, Production and Average Production of Egg Plant</i> .....	199

5.1. 13.	Luas Tanam, Luas Panen, Produksi dan Rata-Rata Produksi Ketimun / <i>Planted Area, Harvested Area, Production and Average Production of Cucumber</i> .....	200
5.1. 14.	Luas Tanam, Luas Panen, Produksi dan Rata-Rata Produksi Cabe / <i>Planted Area, Harvested Area, Production and Average Production of Chilli</i> .....	201
5.1. 15.	Luas Tanam, Luas Panen, Produksi dan Rata-Rata Produksi Bayam / <i>Planted Area, Harvested Area, Production and Average Production of Spinach</i> .....	202
5.1. 16.	Luas Tanam, Luas Panen, Produksi dan Rata-Rata Produksi Kangkung / <i>Planted Area, Harvested Area, Production and Average Production of Swamp by Districts</i> .....	203
5.1. 17.	Jumlah Tanaman, Luas Areal, Jumlah Tanaman Menghasilkan dan Produksi Alpukat / <i>Number of Plants, Planted Area, Harvested Plants and Production of Avocados</i> .....	204
5.1. 18.	Jumlah Tanaman, Luas Areal, Jumlah Tanaman Menghasilkan dan Produksi Semangka / <i>Number of Plants, Planted Area, Harvested Plants and Production of Water Melon</i> .....	205
5.1. 19.	Jumlah Tanaman, Luas Areal, Jumlah Tanaman Menghasilkan dan Produksi Mangga / <i>Number of Plants, Planted Area, Harvested Plants and Production of Mangoes</i> .....	206
5.1. 20.	Jumlah Tanaman, Luas Areal, Jumlah Tanaman Menghasilkan dan Produksi Rambutan / <i>Number of Plants, Planted Area, Harvested Plants and Production of Rambutan</i> .....	207

5.1. 21.	Jumlah Tanaman, Luas Areal , Jumlah Tanaman Menghasilkan dan Produksi Duku / <i>Number of Plants, Planted Area, Harvested Plants and Production of Lanzon.</i> . . . . .	208
5.1.22	Jumlah Tanaman, Luas Areal , Jumlah Tanaman Menghasilkan dan Produksi Jeruk / <i>Number of Plants, Planted Area, Harvested Plants and Production of Orange</i> . . . . .	209
5.1. 23.	Jumlah Tanaman, Luas Areal , Jumlah Tanaman Menghasilkan dan Produksi Durian / <i>Number of Plants, Planted Area, Harvested Plants and Production of Durian.</i> . . . . .	210
5.1. 24.	Jumlah Tanaman, Luas Areal , Jumlah Tanaman Menghasilkan dan Produksi Jambu Biji / <i>Number of Plants, Planted Area, Harvested Plants and Production of Rose Apples</i> . . . . .	211
5.1. 25.	Luas Tanam, Luas Panen, Produksi dan Rata - Rata Produksi Pepaya / <i>Planted Area, Harvested Area, Production and Average Production of Papaya</i> . . . . .	212
5.1. 26.	Jumlah Tanaman, Luas Areal , Jumlah Tanaman Menghasilkan dan Produksi Pisang / <i>Number of Plants, Planted Area, Harvested Plants and Production of Banana</i> . . . . .	213
5.1. 27.	Jumlah Tanaman, Luas Areal , Jumlah Tanaman Menghasilkan dan Produksi Manggis / <i>Number of Plants, Planted Area, Harvested Plants and Production of Manggosteen</i> . . . . .	214
5.1. 28.	Jumlah Tanaman, Luas Areal , Jumlah Tanaman Menghasilkan dan Produksi Nangka / <i>Number of Plants, Planted Area, Harvested Plants and Production of Jackfruit</i> . . . . .	215

5.1. 29.	Jumlah Tanaman, Luas Areal , Jumlah Tanaman Menghasilkan dan Produksi Melinjo / <i>Number of Plants, Planted Area, Harvested Plants and Production of Melinjo . . . . .</i>	216
5.1. 30.	Luas Tanam, Luas Panen, Produksi dan Rata - Rata Produksi Nanas Menurut Kecamatan / <i>Planted Area, Harvested Area, Production and Average Production of Nanas by Districts . . . . .</i>	217
5.1. 31.	Jumlah Tanaman, Luas Areal , Jumlah Tanaman Menghasilkan dan Produksi Sawo / <i>Number of Plants, Planted Area, Harvested Plants and Production of Chicco . . . . .</i>	218
5.1. 32.	Banyaknya Mesin Pengolahan Tanah di Kabupaten Padang Pariaman / <i>Number of Land Processing Machine in Padang Pariaman.....</i>	219
5.1. 33.	Banyaknya Mesin Pemberantas Jasad Pengganggu / <i>Number of Pest Control Machine in Padang Pariaman.....</i>	220
5.1. 34.	Banyaknya Mesin Pengolah Gabah di Kabupaten Padang Pariaman / <i>Number of Paddy Processor in Padang Pariaman . . . . .</i>	221
5.1. 35.	Banyaknya Mesin Pengolahan Jagung di Kabupaten Padang Pariaman / <i>Number of Maize Processing Equipments in Padang Pariaman</i>	222
5.1. 36.	Banyaknya Mesin Pengolah Ubi Kayu di Kabupaten Padang Pariaman / <i>Number of Cassava Processor in Padang Pariaman.....</i>	223

**Perkebunan / Plantation**

5.2. 1.	Luas Produksi Tanaman Karet Menurut Kecamatan / <i>Production Area of Smallholder Rubber Plantation</i> . . . . .	224
5.2. 2.	Luas Produksi Tanaman Kelapa Menurut Kecamatan / <i>Production Area of Smallholder Coconuts Plantation by District</i> . . . . .	225
5.2. 3.	Luas Produksi Tanaman Kulit Manis Menurut Kecamatan / <i>Production Area of Smallholder Cassiavera Plantation by District</i> . . . . .	226
5.2. 4.	Luas Produksi Tanaman Cengkeh Menurut Kecamatan / <i>Production Area of Smallholder Clove Plantation by District.</i>	227
5.2. 5.	Luas Produksi Tanaman Kopi Menurut Kecamatan / <i>Production Area of Smallholder Coffee Plantation by District</i>	228
5.2. 6.	Luas Produksi Tanaman Pala Menurut Kecamatan / <i>Production Area of Smallholder Nutmeg Plantation by District</i> . . . . .	229
5.2. 7.	Luas Produksi Tanaman Kapuk Menurut Kecamatan / <i>Production Area of Smallholder Capok Plantation by District</i>	230
5.2. 8.	Luas Produksi Tanaman Pinang Menurut Kecamatan / <i>Production Area of Smallholder Pinang Plantation by District</i>	231
5.2. 9.	Luas Produksi Tanaman Nilam Menurut Kecamatan / <i>Production Area of Smallholder Nilam Plantation by District</i>	232
5.2. 10.	Luas Produksi Tanaman Cacao Menurut Kecamatan / <i>Production Area of Smallholder Cacao Plantation by District</i>	233
5.2. 11.	Luas Produksi Tanaman Enau Menurut Kecamatan / <i>Production Area of Smallholder Enau Plantation by District</i> .	234



5.2. 12.	Luas Produksi Tanaman Sagu Menurut Kecamatan / <i>Production Area of Smallholder Sagu Plantation by District</i> .	235
5.2. 13.	Luas Produksi Tanaman Merica Menurut Kecamatan / <i>Production Area of Smallholder Pepper Plantation by District</i>	236
5.2. 14.	Luas Produksi Tanaman Kelapa Sawit Menurut Kecamatan / <i>Production Area of Palm Plantation</i> .....	237
5.2. 15.	Luas Produksi Tanaman Gardu Munggu Menurut Kecamatan / <i>Production Area of Gardu Munggu Plantation</i> .....	238
5.2. 16.	Luas Produksi Tanaman Gambir Menurut Kecamatan / <i>Production Area of Plantation</i> .....	239
5.2. 17.	Luas Peremajaan dan Perluasan Tanaman Kelapa / <i>New Planting and Replanting Area of Smallholder Coconuts Plantation</i> .....	240
5.2. 18.	Luas Peremajaan dan Perluasan Tanaman Kulit Manis / New <i>Planting and Replanting Area of Smallholder Cassiavera Plantation</i> .....	241

**Peternakan / Animal Husbandry**

5.3. 1.	Jumlah Populasi dan Pemotongan Sapi Menurut Kecamatan <i>Number of Registered Slaughtered Cow and Livestock Population by Districts</i> . . . . .	242
5.3. 2.	Jumlah Populasi dan Pemotongan Kerbau Menurut Kecamatan / <i>Number of Registered Slaughtered Buffalo and Livestock Population by Districts</i> . . . . .	243
5.3. 3.	Jumlah Populasi dan Pemotongan Kuda Menurut Kecamatan / <i>Number of Registered Slaughtered Horse and Livestock Population by Districts</i> . . . . .	244

5.3. 4.	Jumlah Populasi dan Pemotongan Kambing Menurut Kecamatan / <i>Number of Registered Slaughtered Goat and Livestock Population by Districts</i> . . . . .	245
5.3. 5.	Jumlah Populasi dan Pemotongan Ayam Buras, Ayam Ras dan Itik / <i>Number of Registered Slaughtered Poultry and Livestock Population</i> .....	246
5.3. 6.	Jumlah Produksi Daging dan Kulit Sapi serta Kerbau Menurut Kecamatan / <i>Number of Meat Production of Cow and Buffaloes by Districts</i> . . . . .	248
5.3. 7.	Vaksinasi dan Pencegahan Penyakit Ternak Menurut Kecamatan /. <i>Vaccination and Prevention of Animal Disease by Districts.</i> . . .	249
5.3. 8.	Jumlah Produksi Telur Ayam Buras, Ayam Ras, Itik dan Puyuh Menurut Kecamatan /. <i>Egg Production of Domestic Chicken, Broiler, Duck and Puyuh by Disrticts.</i> . . . . .	250
5.3. 9.	Investasi Non Fasilitas Pada Sub. Sektor Peternakan Sapi / <i>Non Vacility Investation at Cow Husbandry.</i> . . . . .	251
5.3. 10.	Investasi Non Fasilitas Pada Sub. Sektor Peternakan Kerbau / <i>Non Vacility Investation at Buffalo Husbandry.</i> . . . . .	252
5.3. 11.	Investasi Non Fasilitas Pada Sub. Sektor Peternakan Kuda / <i>Non Vacility Investation at Horse Husbandry.</i> . . . . .	253
5.3. 12.	Investasi Non Fasilitas Pada Sub. Sektor Peternakan Kambing/ <i>Non Vacility Investation at Goat Husbandry.</i> . . . . .	254

5.3. 13.	Investasi Non Fasilitas Pada Sub. Sektor Peternakan Ayam Buras / <i>Non Vacility Investation at Domestic Chicken Husbandry. . . .</i>	255
5.3. 14.	Investasi Non Fasilitas Pada Sub. Sektor Peternakan Ayam Ras / <i>Non Vacility Investation at Domestic Broiler Husbandry. . . . .</i>	256
5.3. 15.	Investasi Non Fasilitas Pada Sub. Sektor Peternakan Ayam Ras Petelur / <i>Non Facility Investment At Laying Pullet Husbandry . . . . .</i>	257
5.3. 16.	Investasi Non Fasilitas Pada Sub. Sektor Peternakan Itik / <i>Non Vacility Investation at Duck Husbandry. . . . .</i>	258

**Perikanan / Fishery**

5.4. 1.	Luas dan Produksi Perikanan Darat / <i>Area and Production of Inland Fishery. . . . .</i>	259
5.4. 2.	Jumlah Petani Ikan dan Penangkapan Ikan Darat / <i>Number of Fish Farmers and Fisherman of Inland Fishery . . .</i>	261
5.4. 3.	Jenis Alat Penangkapan Ikan / <i>Kind of Inland Fishing Tools . . . . .</i>	262
5.4. 4.	Jumlah Nelayan Perikanan Laut / <i>Number of Sea Fisherman . . . . .</i>	264
5.4. 5.	Produksi Ikan Laut Menurut Kecamatan / <i>Production of Meanne Fish by Districts . . . . .</i>	265
5.4. 6.	Produksi Ikan Laut Menurut Jenis Ikan / <i>Production of Meanne Fish by Kind of Fishs . . . . .</i>	266
5.4. 7.	Omzet Lelang Ikan Laut Menurut Bulan / <i>Production of Manne Fish by Month. . . . .</i>	267

5.4. 8.	Sarana Penangkapan Ikan Laut Menurut Kecamatan / <i>Number of Sea Fishing Boat by Districts</i> . . . . .	268
5.4. 9.	Alat Penangkapan Ikan Laut Menurut Kecamatan / <i>Kind of Sea Fishing Tools by Districts</i> . . . . .	269

**Kehutanan /  
Forestry**

5.5. 1.	Luas Fungsi Hutan Berdasarkan Tata Guna Hutan (Pomaduserasian) / <i>Forest Area by Kind of Uses</i> . . . . .	270
5.5. 2.	Proyek Penghijauan Padang Alang – Alang dan Pengawetan / <i>Project of Meadow Reforesting</i> . . . . .	271

**VI. INDUSTRI, PERTAMBANGAN, LISTRIK DAN AIR MINUM  
VI. MANUFACTURING, MINING, ELECTRICITY AND WATER SUPPLY**

**Industri /  
Industry**

6. 1. 1.	Unit Usaha dan Tenaga Kerja Industri Kecil Hasil Pertanian dan Kehutanan / <i>Number of Agriculture and Forestry Industries Unit and Worker</i> . . . . .	283
6.1. 2.	Unit Usaha dan Tenaga Kerja Industri Aneka / <i>Number of Industries Unit and Worker</i> . . . . .	285
6.1. 3.	Unit Usaha dan Tenaga Kerja Industri Kecil Logam, Mesin dan Kimia / <i>Number of Industries Making of Metal, Machine and Chemical</i> . . . . .	286
6. 1. 4.	Perkembangan Industri Kerajinan / <i>Trend of Handicraft Industries</i> . . . . .	288

**Pertambangan dan Energi /  
Mining and Energy**

6. 2. 1.	Perkembangan Hasil Pertambangan / <i>Trend of Mining</i> .....	289
6. 2. 2.	Perkiraan Sumberdaya Mineral di Kabupaten Padang Pariaman / <i>Estimation of Mineral Resources at Padang Pariaman Regency</i> .....	292
6. 2. 3.	Potensi Energi Air Terbarukan di Kabupaten Padang Pariaman / <i>Potency of New Water Energy at Padang Pariaman Regency</i>	294
6. 2. 4.	Potensi Biomasa dari Limbah Tanaman Tahun 2006 / <i>Potency of Biomasa from Compost Heap</i> .....	295
6. 2. 5.	Potensi Biogas dari Limbah Ternak Tahun 2006 / <i>Potency of Biogas from Livestock Waste</i> .....	296

**Listrik dan Air Minum /  
Electric and Drinking Water**

6. 3.1.	Banyaknya Desa / Kelurahan Yang Mendapatkan Aliran Listrik PLN / <i>Number of Village Who Have Electricity Service From PLN</i>	297
6. 3. 2.	Banyaknya Pelanggan Listrik Menurut Jenis Pemakaian / <i>Number of Electricity Customer by Kind of Use.</i> .....	298
6.3. 3.	Sumber Air Minum Menurut Jenisnya / <i>Kind of Water Work Customer</i> .....	299
6. 3. 4.	Pelanggan PDAM Menurut Jenis Langganan / <i>Water Consumption by Customer ( M<sup>3</sup> )</i> .....	300

6.3.5.	Pemakaian Air Minum Menurut Jenis Langganan ( M <sup>3</sup> ) / <i>Water Consumption by Customer ( M<sup>3</sup> )</i> .....	301
6.3.6.	Produksi, Distribusi dan Penjualan Air Minum Menurut Kecamatan ( M <sup>3</sup> ) / <i>Production, Distribution and Selling of Water by Districts ( M<sup>3</sup> )</i> .....	302
6.3.7.	Produksi, Distribusi dan Penjualan Air Minum Menurut Bulan ( M <sup>3</sup> ) / <i>Production, Distribution and Selling of Water by Month ( M<sup>3</sup> )</i> .....	303
6.3.8.	Kapasitas Produksi Air Minum PDAM Pariaman Menurut Bulan ( M <sup>3</sup> ) / <i>Production Capacity of Water Work Company of Pariaman by Month ( M<sup>3</sup> )</i> .....	304
6.3.9.	Banyaknya Pelanggan, Air minum Yang Disalurkan dan Nilai Menurut Jenis Pelanggan / <i>Number of Customer, Quantity of Sanitary Water Run To Customer by Kind Customer</i> .....	305

**Lingkungan Hidup /  
Envinroment**

6.4.1.	Nama Kegiatan/Usaha yang Memiliki AMDAL di Kabupaten Padang Pariaman / <i>Names of Activity/Bussines which Have AMDAL at Padang Pariaman</i> .....	306
6.4.2.	Nama Kegiatan/Usaha yang Memiliki UKL / UPL di Kabupaten Padang Pariaman / <i>Names of Activity/Bussines which Have UKL / UPL at Padang Pariaman</i> .....	308

**VII. PERDAGANGAN, PARIWISATA DAN KOPERASI**  
**VII. TRADE, TOURISM AND CO-OPERATE**

**Perdagangan / Trade**

7.1. 1.	Banyaknya Pedagang Yang Memiliki Izin Usaha Perdagangan ( SIUP ) Golongan Pedagang Kecil dan Menengah / <i>Number of Trader Who Have Trade Lisence For Small and Medium Trade . . . . .</i>	318
7.1. 2.	Banyaknya Pasar, Pasar Ternak dan Daya Tampung Pasar Ternak Menurut Kecamatan / <i>Number of Market, Livestock Market and Livestock Market Capacity by Districts . . . . .</i>	319

**Pariwisata / Tourism**

7.2. 1.	Banyaknya dan Jenis Objek Wisata di Kabupaten Padang Pariaman / <i>Number of Tourist Object by Kind of Object . . . . .</i>	320
7.2. 2.	Potensi dan Penyebaran Objek Wisata Menurut Jenisnya / <i>Potency and Tourism Object Location . . . . .</i>	321
7.2. 3.	Banyaknya Hotel dan Penginapan Menurut Kecamatan / <i>Number of Hotel and Inn by Districts . . . . .</i>	323
7.2. 4.	Jumlah Yang Menginap Pada Hotel dan Penginapan / <i>Number of Visitor at Hotel and Inn . . . . .</i>	324
7.2. 5.	Kunjungan Wisatawan Domestik dan Manca Negara / <i>Number of Tourist Incoming Domestic and Foreign . . . . .</i>	325
7.2. 6.	Objek Wisata Alam, Lokasi dan Jarak Dari Kecamatan dan Kota / <i>Tourism Object by Location and Distance to Capital Districs and City . . . . .</i>	326

7.2. 7.	Objek Wisata Sejarah dan Budaya, Lokasi Serta Jarak Dari Kecamatan dan Kabupaten / <i>Historical and Culture Tourism Objects, Location and Distance From Districts and Regency Capital . . . . .</i>	327
---------	---	-----

#### **Koperasi / Co-operate**

7.3. 1.	Perkembangan Koperasi / KUD di Kabupaten Padang Pariaman / <i>Trend of Cooperation Units In Padang Pariaman Regency</i>	328
7.3. 2.	Banyaknya Koperasi Menurut Kecamatan / <i>Number of Cooperation by Districts . . . . .</i>	329
7.3. 3.	Koperasi Primer dan Pusat Menurut Kecamatan / <i>Primary and Central Cooperation by Districts. . . . .</i>	330
7.3. 4.	Jumlah Koperasi dan Anggota Koperasi / <i>Number of Cooperation and Cooperation Member . . . . .</i>	331
7.3. 5.	KUD Yang Berbadan Hukum dan Pengusaha Bapel Bimas / <i>Corporate KUD and KUD Entrepreneur . . . . .</i>	332
7.3. 6.	Nama dan Alamat KUD di Kabupaten Padang Pariaman / <i>Name and Address of Village Cooperation at Padang Pariaman Regency . . . . .</i>	333

### **VIII. TRANSPORTASI DAN KOMUNIKASI**

#### **VIII. TRANSPORTATION, POST AND TELECOMMUNICATION**

##### **Perhubungan Darat / Road Transportation**

8.1. 1.	Panjang Jalan Negara, Propinsi dan Kabupaten Menurut Kecamatan / <i>Length of Road by Surface Type by Districts. . . . .</i>	346
---------	---	-----



8.1.2.	Panjang Jalan Menurut Jenis Permukaan Jalan dan Kecamatan / <i>Length of Road by Surface Type by Districts. . . . .</i>	347
8.1.3	Panjang Jalan Menurut Status Jalan dan Jenis Permukaan Jalan / <i>Length of Road by Status and Surface Type (Km) . . . . .</i>	348
8.1.4.	Panjang Jalan Menurut Status Jalan dan Kondisi Permukaan Jalan / <i>Length of Road by Status And Condition Type (Km) . . . . .</i>	349
8.1.5.	Panjang Jalan Menurut Status Jalan dan Kondisi Permukaan Jalan (Km) / <i>Length of Road by Status and Surface Type (Km) . . . . .</i>	350
8.1.6..	Panjang Jalan dan Jenbatan Negara (Nasional ) di Kabupaten Padang Pariaman / <i>Length of Road and State Brige at Padang Pariaman Regency. . . . .</i>	352
8.1.7	Panjang Jalan dan Jembatan Propinsi di Kabupaten Padang Pariaman / <i>Length of Road and Privinci Bringe at Padang Pariaman Regency. . . . .</i>	353
8.1.8	Jumlah dan Panjang Jalan Kabupaten / <i>Number And Length of Regency Road. . . . .</i>	354
8.1.9	Macam / Jenis Jembatan Kabupaten / <i>Type of Regency Bridge. . . . .</i>	355
8.1.10	Panjang dan Klasifikasi jalan / <i>Length of Road And Road Classification . . . . .</i>	356

8.1.11.	Jumlah Kendaraan Wajib Uji Menurut Jenis Kendaraan dan Tahun / <i>Number of Compulsory Test Car by Kind of Vehicdes by Year</i> .....	357
8.1. 12.	Jumlah Kendaraan Bermotor Wajib Uji Menurut Jenis Kendaraan dan Kecamatan / <i>Number of Bus Passanger by Kind of Vehicles by Districts</i> .....	358
8.1. 13.	Jumlah Kendaraan Wajib Uji menurut Jenis Kendaraan dan bulan / <i>Number of Bus Passenger by Kind of Vehicles by Month. . .</i>	359
8.1. 14.	Banyaknya Kendaraan Angkutan Barang Menurut Merek Kendaraan / <i>Number of Vechile of Goods by Vehicle's Brand</i> .....	362
8.1. 15.	Banyaknya Kendaraan Angkutan Penumpang Pedesaan Menurut Merek Kendaraan / <i>Number of Village Public Transportation Vehicles by Brand of Vehicles.</i> .....	363
8.1. 16.	Banyaknya Kendaraan Angkutan Penumpang Pedesaan Menurut Jenis Bahan Bakar / <i>Number of Village public Transportation Vehicles by Kind of Fuel.</i> .....	364
8.1. 17.	Banyaknya Kendaraan Angkutan Penumpang Menurut Merek Kendaraan / <i>Number of Compulsary Car by Vehicle's Brand.</i> .....	365
8.1. 18.	Banyaknya Kendaraan Angkutan Penumpang Menurut Jenis Bahan Bakar / <i>Number of Compulsary Car by Kind of fuel</i> .....	366
8.1.19	Jumlah Penumpang dan Pendapatan Kereta Api Wisata Padang – Pariaman / <i>Number of Passenger And Revenue at Tourism Railway Padang –Pariaman</i> .....	367

**Perhubungan Darat /  
Road Transportation**

8.2. 1.	Jumlah Pesawat yang Datang dan Berangkat Melalui Bandara Internasional Minangkabau / <i>Number of Arrived and Departured Air Plane Through Minangkabau International Airport. ....</i>	368
8.2. 2.	Jumlah Penumpang yang Datang dan Berangkat Melalui Bandara Internasional Minangkabau / <i>Number of Passenger Arrived and Departured Through Minangkabau International Airport. ....</i>	369
8.2. 3.	Jumlah Bagasi yang Datang dan Berangkat Melalui Bandara Internasional Minangkabau / <i>Number of Bagage Carried Through Minangkabau International Airport. ....</i>	370
8.2. 4.	Jumlah Kargo yang Datang dan Berangkat Melalui Bandara Internasional Minangkabau / <i>Number of Cargo Carried Through Minangkabau International Airport. ....</i>	371
8.2. 5.	Jumlah Pesawat yang Datang dan Berangkat Melalui Bandara Internasional Minangkabau / <i>Number Of Arrived and Departured Air Plane Through Minangkabau International Airport ....</i>	372

**Pos dan Telekomunikasi /  
Post and Telecommunication**

8.3. 1.	Jumlah Kantor Pos, Pos Pembantu, Bis Surat Serta Pos Keliling Menurut Kecamatan / <i>Number of Post office, Sub Post office, Mail Bus and Mobile Post office by Districts ....</i>	373
---------	---	-----

8.3.2.	Jumlah Surat Biasa, Surat Tercatat Yang Dikirim dan Yang Diterima Per Kecamatan / <i>Number of Ordinary Mail and Registered Mail That Send and Received by Pariaman Post office . . . . .</i>	374
8.3.3.	Jumlah Surat Kilat, Surat Kilat Khusus Yang Dikirim dan Yang Diterima Per Kecamatan / <i>Number of Express Mail, Special Express Mail That Send and Received by Pariaman Post office . . . . .</i>	375
8.3.4.	Jumlah Surat Luar Negeri, Pos Paket Yang Dikirim dan Yang Diterima Per Kecamatan / <i>Number of International Mail And Package Post That Send and Received by Pariaman Post office. . . . .</i>	376
8.3.5.	Nilai Wesel Pos, Giro dan Cek Pos Yang Dikirim dan Yang Diterima Per Kecamatan / <i>Value of Money Order And Giro and Post Cheque That Send and Received at Pariaman Post office . . . . .</i>	377
8.3.6.	Jumlah Surat Biasa, Surat Tercatat Yang Dikirim dan Yang Diterima Pada Kantor Pos Pariaman / <i>Number of Ordinary Mail, Registered Mail That Send and Received by Pariaman Post office . . . . .</i>	378
8.3.7.	Jumlah Surat Kilat, Surat Kilat Khusus Yang Dikirim dan Yang Diterima Pada Kantor Pos Pariaman / <i>Number of Express Mail, special Express Mail at Send and Received by Pariaman Post Office. . . . .</i>	379
8.3.8.	Jumlah Surat Luar Negeri, Pos Paket Yang Dikirim dan Yang Diterima Pada Kantor Pos Pariaman / <i>Number of International Mail And Package Post at Send and Received by Pariaman Post office . . . . .</i>	380
8.3.9.	Nilai Wesel Pos, Giro dan Cek Pos Yang Dikirim dan Yang Diterima Pada Kantor Pos Pariaman / <i>Value Money Other And Giro and Post Cheque at Send and Received at Pariaman Post Office. . . . .</i>	381

**IX. KEUANGAN DAN HARGA-HARGA**  
**IX. FINANCE AND PRICES**

**Keuangan /**  
**Finance**

9. 1. 1.	Rencana dan Realisasi Anggaran Pendapatan dan Belanja Daerah ( APBD ) Kabupaten Padang Pariaman Tahun 2002 - 2007 ( Ribuan Rupiah ) / <i>Padang Pariaman Regency's Local Government Income Budgetting at Plan and Realization 2002 - 2007 ( Thousand Rupiahs )</i> .....	389
9. 1. 2.	Rencana dan Realisasi Anggaran Pendapatan dan Belanja Daerah ( APBD ) Kabupaten Padang Pariaman Tahun 2007 ( Ribuan Rupiah ) / <i>Padang Pariaman Regency's Local Government Income Budgetting at Plan and Realization of Year 2007 ( Thousand Rupiahs )</i> .....	390
9. 1. 3.	Alokasi Anggaran dan Realisasi Pembangunan Pemerintah Daerah Kabupaten Padang Pariaman Menurut Perangkat Daerah Tahun 2007 ( Jutaan Rupiah ) / <i>Budget Alocation and Realization of Padang Pariaman Regency by Project office Executor in 2007 (Million Rupiahs)</i> .....	391
9. 1. 4.	Alokasi Dana Nagari di Kabupaten Padang Pariaman ( Ribuan Rupiah ) / <i>Allocation Funds of Nagari at Padang Pariaman Regency...</i>	392
9. 1. 5.	Bantuan Inpres Kesehatan dan Bantuan Khusus Sarana Kesehatan Dari Proyek JPS Pembangunan Kabupaten Padang Pariaman Tahun 2003 – 2006 (Ribuan Rupiah ) / <i>Presidential Subsidy And Special Subsidy For Health Centre of JPS Development Project of Padang Pariaman Regency Year 2003 – 2006 ( Thousand Rupiahs )</i> .....	393

9. 1. 6	Jumlah Perusahaan Menurut Status Penanaman Modal / <i>Number of Company by Investation Status</i> . . . . .	394
9. 1. 7.	Jumlah Investasi Menurut Status Penanaman Modal / <i>Amount of Investation by Status</i> . . . . .	395
<b>Perbankan /</b>		
<b>Banking</b>		
9. 1. 8.	Jumlah Nasabah Giro, Tabungan dan Deposito Pada Bank Nagari Pariaman ( Orang ) / <i>Number of Accounts Clearing, Saving and Deposit at Bank Nagari of Pariaman ( Person )</i> . . . . .	396
9.1. 9.	Jumlah Nilai Posisi Giro, Tabungan dan Deposito Pada Bank Nagari Pariaman (Ribuan Rupiah) <i>Number Value of Clearing, Saving and Deposit In Pariaman Branch of Bank Nagari ( Thousand Rupiahs )</i> . . . . .	397
9.1. 10.	Posisi Tabungan Menurut Jenis Tabungan Pada Bank Nagari Cabang Pariaman / <i>Number of Saving by Kind at Bank Nagari of Pariaman</i> . . . . .	398
9.1. 11.	Posisi Jumlah Peminjam dan Jumlah Pinjaman Pada Bank Nagari Cabang Pariaman / <i>Number of Credit Position and Number of Creditor at Bank Nagari of Pariaman</i> . . . . .	399
9.1. 12.	Realisasi Perkreditan Sektor Ekonomi Kecil Pada Bank Nagari Cabang Pariaman ( Ribuan Rupiah ) / <i>Realization of Small Investment Economical Credits at Bank Nagari Pariaman ( Thousand Rupiahs )</i> . . . . .	400
9.1. 13.	Realisasi Kredit Investasi Lainnya Pada Bank Nagari Cabang Pariaman ( Ribuan Rupiah ) / <i>Realization of Other Invesment Credits at Bank Nagari of Pariaman ( Thousand Rupiah )</i> . . . . .	401

9.1. 14.	Realisasi Kredit Modal Lainnya pada Bank Nagari Cabang Pariaman ( Ribuan Rupiah ) / <i>Realization of Other Capital Credits All Bank Nagari Pariaman ( Thousand Rupiah )</i> .....	402
9.1. 15.	Jumlah Nasabah Giro, Tabungan dan Deposito Pada Bank Nagari Lubuk Alung ( Orang ) / <i>Number of Accounts Clearing, Saving and Deposit at Bank Nagari of Lubuk Alung ( Person )</i> . .....	403
9.1. 16.	Jumlah Nilai Posisi Giro, Tabungan dan Deposito Pada Bank Nagari Lubuk Alung (Ribuan Rupiah) <i>Number Value of Clearing, Saving and Deposit In The Lubuk Alung Branch of Bank Nagari (Thousand Rupiahs)....</i>	404
9.1. 17.	Posisi Tabungan Menurut Jenis Tabungan Pada Bank Nagari Cabang Lubuk Alung / <i>Number of Saving by Kind at Bank Nagari of Lubuk Alung Branch</i> .....	405
9.1. 18.	Posisi Jumlah Peminjam dan Jumlah Pinjaman Pada Bank Nagari Cabang Lubuk Alung / <i>Number of Credit Position and Number of Creditor In Lubuk Alung Branch of Bank Nagari</i> .....	406
9.1. 19.	Realisasi Perkreditan Sektor Ekonomi Investasi Kecil Pada Bank Nagari Cabang Lubuk Alung ( Ribuan Rupiah ) / <i>Realization of Small Investment Economical Credits at Lubuk Alung Branch of Bank Nagari (Thousand Rupiahs)....</i>	407
9.1. 20.	Realisasi Investasi Lainnya pada Bank Nagari Cabang Lubuk Alung ( Ribuan Rupiah ) / <i>Realization of Other Investment Credits at Lubuk Alung Branch of Bank Nagari ( Thousand Rupiah )</i> .....	408
9.1. 21.	Realisasi Kredit Modal Lainnya pada Bank Nagari Cabang Lubuk Alung ( Ribuan Rupiah ) / <i>Realization of Other Capital Credits at Lubuk Alung Branch of Bank Nagari ( Thousand Rupiah )</i> .....	409

9.1. 22.	Jumlah Nasabah Giro, Tabungan dan Deposito Pada Bank BRI Pariaman ( Orang ) / <i>Number of Accounts Clearing, Saving and Deposit at Bank BRI of Pariaman ( Person )</i> . . . . .	410
9.1. 23.	Jumlah Nilai Posisi Giro, Tabungan dan Deposito Pada Bank BRI Pariaman (Ribuan Rupiah) <i>Number Value of Clearing, Saving and Deposit In The Pariaman Branch of Bank BRI (Thousand Rupiahs)</i> .....	411
9.1. 24.	Posisi Tabungan Menurut Jenis Tabungan Pada Bank BRI Pariaman / <i>Number of Saving by Kind at Bank BRI of Pariaman</i> .....	412
9.1. 25.	Posisi Jumlah Peminjam dan Jumlah Pinjaman Pada Bank BRI Pariaman / <i>Number of Credit Position and Number of Creditor at Bank BRI of Pariaman</i> .....	413
9.1. 26.	Posisi Jumlah Peminjam dan Jumlah Pinjaman Dana Bergulir Pada Bank BRI Pariaman / <i>Number of Credit Position and Number of Creditor of Revolving Fund In Pariaman Branch of Bank BRI</i> .....	414
9.1. 27.	Realisasi Kredit Investasi Lainnya pada Bank BRI Pariaman ( Ribuan Rupiah ) / <i>Realization of Other Investment Credits at Bank BRI Pariaman ( Thousand Rupiah )</i> .....	415
9.1. 28.	Realisasi Kredit Modal Kerja Lainnya pada Bank BRI Pariaman ( Ribuan Rupiah ) / <i>Realization of Other Capital Credits at Bank BRI Pariaman ( Thousand Rupiah )</i> .....	416
9.1. 29.	Jumlah Nasabah Giro, Tabungan dan Deposito Pada Bank BNI Pariaman ( Orang ) / <i>Number of Accounts Clearing, Saving and Deposit at Bank BNI of Pariaman ( Person )</i> . . . . .	417



9.1. 30.	Jumlah Nilai Posisi Giro, Tabungan dan Deposito Pada Bank BNI Pariaman (Ribuan Rupiah) <i>Number Value of Clearing, Saving and Deposit In The Lubuk Alung Branch of Bank BNI (Thousand Rupiahs).....</i>	418
9.1. 31.	Posisi Tabungan Menurut Jenis Tabungan Pada Bank BNI Pariaman / <i>Number of Saving by Kind at Bank BNI of Pariaman.....</i>	419
9.1. 32.	Posisi Jumlah Peminjam dan Jumlah Pinjaman Pada Bank BNI Pariaman / <i>Number of Credit Position and Number of Creditor In Pariaman Branch of Bank BNI .....</i>	420
9.1. 33.	Realisasi Kredit Investasi Lainnya pada Bank BNI Pariaman ( Ribuan Rupiah ) / <i>Realization of Other Investment Credits at Bank BNI Pariaman ( Thousand Rupiah ).....</i>	421
9.1. 34.	Realisasi Kredit Modal Kerja Lainnya pada Bank BNI Pariaman ( Ribuan Rupiah ) / <i>Realization of Other Capital Credits at Bank BNI Pariaman ( Thousand Rupiahs) .....</i>	422
9.1. 35.	Banyaknya Barang Jaminan Menurut Sektor Produksi Pada Perum Pegadaian Pariaman / <i>Number of Goods Warranty by Production Sector at Pawnshop Company of Pariaman.....</i>	423
9.1. 36.	Banyaknya Kredit Yang Diberikan Menurut Sektor Produksi Pada Perum Pegadaian Pariaman ( Ribuan Rupiah ) / <i>Number of Credit Accounts by Production Sector at Pawnshop Company of Pariaman (Thousand Rupiahs).....</i>	424
9.1. 37.	Produk dan Klaim Meninggal / Habis Kontrak pada Asuransi Bumi Putera Pariaman / <i>Product and Claim / End of Contract at Bumi Putera Insurances of Pariaman.....</i>	425

9.1. 38.	Produk dan Klaim Meninggal / Habis Kontrak pada Asuransi Bumi Asih Jaya Pariaman / <i>Product and Claim / End of Contract at Bumi Asih Jaya Insurances of Pariaman.....</i>	426
9.1. 39.	Produk dan Klaim Meninggal / Habis Kontrak pada Asuransi Jiwasraya Pariaman / <i>Product and Claim / End of Contract at Jiwasraya Insurances of Pariaman .....</i>	427
 <b>Harga-harga / Prices</b>		
9.2. 1.	Harga Eceran 9 ( Sembilan ) Bahan Pokok di Kabupaten Padang Pariaman Tahun 2002 - 2006 / <i>Retail Price of 9 Essential Commodities at Pariaman City Year 2002 – 2006 .....</i>	428
9.2. 2.	Indeks Harga 9 ( Sembilan ) Bahan Pokok di Kabupaten Padang Pariaman Tahun 2002 - 2006 ( Tahun 1998 = 100 ) / <i>Price Indexes of 9 Essential Commodities at Pariaman City Year 2002 – 2006 Year (1998 = 100) .....</i>	430
9.2. 3.	Perkembangan Harga Kebutuhan Pokok Kecuali Sayur Mayur di Pasar Pariaman / <i>Trend of Essential Commodities Price Except Vegatable at Pariaman Market For Second .....</i>	432
9.2. 4.	Perkembangan Harga Rata – Rata Kebutuhan Pangan Khusus Sayur Mayur di Pasar Pariaman / <i>Trend of Food Commodities Price Specially Vegatable at Pariaman Market For Second .....</i>	435

9.2. 5.	Perkembangan Harga Kebutuhan Pokok Penting Lainnya di Pasar Pariaman / <i>Trend of Food Commodities Price Specially Vegatable at Pariaman Market For Second</i> .....	439
9.2. 6.	Perkembangan Harga Komoditi Ekspor di Pasar Pariaman / <i>Trend of Export Commodities Price Specially at Pariaman Market</i> .....	444

**X. PRODUK DOMESTIK REGIONAL BRUTO ( PDRB )**

**X. GROSS REGIONAL DOMESTIC PRODUCT ( GRDP )**

10. 1.	Produk Domestik Regional Bruto Kabupaten Padang Pariaman atas Dasar Harga Berlaku Menurut Lapangan Usaha ( Jutaan Rupiah ) / <i>Gross Regional Domestic Product of Padang Pariaman Regency at Current Market Price by Industrial Origin (Million Rupiahs)</i> .....	454
10. 2.	Produk Domestik Regional Bruto Kabupaten Padang Pariaman atas Dasar Harga Konstan Menurut Lapangan Usaha ( Jutaan Rupiah ) / <i>Gross Regional Domestic Product of Padang Pariaman Regency at Constan Market Price by Industrial Origin (Million Rupiahs)</i> .....	456
10. 3.	Distribusi Persentase Produk Domestik Regional Bruto Kabupaten Padang Pariaman atas Dasar Harga Berlaku Menurut Lapangan Usaha ( % ) / <i>Percentage Distribution Gross Regional Domestic Product of Padang Pariaman Regency at Current Market Price by Industrial Origin ( % )</i> .....	458

10. 4.	Distribusi Persentase Produk Domestik Regional Bruto Kabupaten Padang Pariaman atas Dasar Harga Konstan Menurut Lapangan Usaha ( % ) / <i>Percentage Distribution Gross Regional Domestic Product of Padang Pariaman Regency at Constan Market Price by Industrial Origin ( % )</i> .....	460
10. 5.	Indeks Perkembangan Produk Domestik Regional Bruto Kabupaten Padang Pariaman atas Dasar Harga Berlaku Menurut Lapangan Usaha ( Tahun 2000 = 100,00 ) / <i>Index of Gross Regional Domestic Product of Padang Pariaman Regency at Current Market Price by Industrial Origin ( Year 2000 = 100,00 )</i> .....	462
10. 6.	Indeks Perkembangan Produk Domestik Regional Bruto Kabupaten Padang Pariaman atas Dasar Harga Konstan Menurut Lapangan Usaha ( Tahun 2000 = 100,00 ) / <i>Index of Gross Regional Domestic Product of Padang Pariaman Regency at Constan Market Price by Industrial Origin ( Year 2000 = 100,00 )</i> .....	464
10. 7.	Indeks Berantai Produk Domestik Regional Bruto Kabupaten Padang Pariaman atas Dasar Harga Berlaku Menurut Lapangan Usaha ( Tahun Sebelumnya = 100,00 ) / <i>Link Index of Gross Regional Domestic Product of Padang Pariaman Regency at Current Market Price by Industrial Origin ( Previous Year = 100,00 )</i> .....	466
10. 8.	Indeks Berantai Produk Domestik Regional Bruto Kabupaten Padang Pariaman atas Dasar Harga Konstan Menurut Lapangan Usaha ( Tahun Sebelumnya = 100,00 ) / <i>Link Index of Gross Regional Domestic Product of Padang Pariaman Regency at Constan Market Price by Industrial Origin ( Previous Year = 100,00 )</i> .....	468

10. 9.	Indeks Implisit Produk Domestik Regional Bruto Kabupaten Padang Pariaman Menurut Lapangan Usaha (Tahun 2000 = 100,00) / <i>Implicit Prices Index of Gross Regional Domestic Product of Pariaman by Industrial Origin (Year 2000 = 100,00).....</i>	470
10. 10.	Perubahan Indeks Implisit Produk Domestik Regional Bruto Kabupaten Padang Pariaman Menurut Lapangan Usaha ( Tahun 2000 = 100,00 ) / <i>Changes of Implicit Index of Gross Regional Domestic Product of Padang Pariaman by Industrial Origin (Year 2000 = 100,00) .....</i>	472
10. 11.	Pendapatan Regional dan Angka-angka Per-Kapita Kabupaten Padang Pariaman atas Dasar Harga Berlaku / <i>Regional Income of Padang Pariaman Regency at Current Price .....</i>	474
10. 12.	Pendapatan Regional dan Angka-angka Per-Kapita Kabupaten Padang Pariaman atas Dasar Harga Konstan / <i>Regional Income Padang Pariaman Regency at Constant Price .....</i>	475
10. 13.	Indeks Perkembangan Pendapatan Regional dan Angka-angka Per-Kapita Kabupaten Padang Pariaman atas Dasar Harga Berlaku ( Tahun 2000 = 100,00 ) <i>Index Regional Income of Padang Pariaman Regency at Current Price ( Year 2000 = 100,00 ).....</i>	476
10. 14.	Indeks Perkembangan Pendapatan Regional dan Angka-angka Per-Kapita Kabupaten Padang Pariaman atas Dasar Harga Konstan ( Tahun 2000 = 100,00 ) / <i>Index Regional Income Padang Pariaman Regency at Constant Price ( Year 2000 = 100,00 ) .....</i>	477

10. 15.	Indeks Berantai Pendapatan Regional dan Angka-angka Per-Kapita Kabupaten Padang Pariaman atas Dasar Harga Berlaku (Tahun Sebelumnya = 100,00) <i>Link Index Regional Income of Padang Pariaman Regency at Current Market Prices ( Previous Year = 100,00 ).....</i>	478
10. 16.	Indeks Berantai Pendapatan Regional dan Angka-angka Per-Kapita Kabupaten Padang Pariaman atas Dasar Harga Konstan ( Tahun Sebelumnya = 100,00 ) / <i>Link Index Regional Income of Padang Pariaman Regency at Constant Price ( Previous year = 100,00 ).....</i>	478

**DAFTAR GRAFIK**  
**GRAPH LIST**

Hal / Page

**I. KEADAAN GEOGRAFIS**

**I. GEOGRAPHY**

- |       |  |   |
|-------|--|---|
| 1. 1. | Perbandingan Luas Kecamatan di Kabupaten Padang Pariaman / <i>Percentage of District's Area in Padang Pariaman Regency</i> .....                     | 5 |
| 1. 2. | Tingkat Temperatur ( <sup>0</sup> C) per Bulan di Kabupaten Padang Pariaman / <i>Temperature (<sup>0</sup> C) by Months at Padang Pariaman</i> ..... | 6 |
| 1. 3. | Rata-rata Curah Hujan per Bulan di Kabupaten Padang Pariaman / <i>Average of Rainfall by Month at Padang Pariaman Regency</i> .....                  | 6 |

**II. PEMERINTAHAN**

**II. GOVERNMENT**

- |       |  |    |
|-------|--|----|
| 2. 1. | Perkembangan Jumlah Pegawai berdasarkan Pangkat / Golongan di Kabupaten Padang Pariaman / <i>Trends of Civil Servants by Rank Level in Padang Pariaman Regency</i> ..... | 23 |
| 2. 2. | Perkembangan Jumlah Personil Polisi di Kabupaten Padang Pariaman / <i>Trends of Police Officer at Padang Pariaman Regency</i> .....                                      | 24 |

**III. PENDUDUK**

**III. POPULATION**

- |       |  |    |
|-------|--|----|
| 3. 1. | Jumlah Penduduk Menurut Kecamatan / <i>Number of Population by Districts</i> ..... | 65 |
|-------|--|----|

3. 2.	Piramida Penduduk Kabupaten Padang Pariaman Menurut Kelompok Umur / <i>Pyramid of Population of Padang Pariaman Regency By Age Groups</i> .....	66
3. 3.	Jumlah Penduduk Berumur 15 Tahun Keatas Yang Bekerja Menurut Tingkat Pendidikan / <i>Population at Age 15 Years and Above which Working by Education Level</i> .....	67
3. 4.	Jumlah Keluarga Menurut Tahapan Kesejahteraan / <i>Number of Family by Welfare Level</i> .....	68
<b>IV. SOSIAL</b>		
<b>IV. SOCIAL</b>		
4. 1.	Jumlah Sekolah SD dan sederajat / <i>Number of Elementary Schools</i> .....	91
4. 2.	Jumlah Sekolah SMP dan sederajat / <i>Number of Junior High Schools</i> .....	91
4. 3.	Perkembangan Jumlah Mahasiswa di Kabupaten Padang Pariaman / <i>Trends of Students in Padang Pariaman Regency...</i>	92
4. 4.	Trend Kelahiran Hidup di Kabupaten Padang Pariaman / <i>Trends of Live Birth in Padang Pariaman Regency</i> .....	92
4. 5.	Trend Kelahiran Mati dan Kematian Ibu / <i>Trends of Death Birth and Maternal Death</i> .....	93
4. 6.	Trend Kematian Bayi dan Anak-anak / <i>Trends of Infant and Children Death</i> .....	93
4. 7.	Jumlah Kecelakaan dan Korban Meninggal / <i>Number of Traffic Accident and Number of Die Victims</i> .....	94
4. 8.	Trend Jemaah Haji Padang Pariaman / <i>Trends of Pilgrims in Padang Pariaman Regency</i> .....	94



4. 9.	Jumlah Peristiwa Bencana Alam di Kabupaten Padang Pariaman / <i>Number of Natural Disaster in Padang Pariaman...</i>	95
4. 10.	Jumlah Penerima Bantuan Bencana Alam di Tahun 2007 <i>Number of People which have Social Aid for Natural Disaster.</i>	95

**V. PERTANIAN**

**V. AGRICULTURE**

5. 1.	Trend Produksi Padi Sawah di Kabupaten Padang Pariaman <i>Trends of Production of Wetland Paddy in Padang Pariaman Regency</i> .....	185
5. 2.	Trend Produksi Padi per Hektar <i>Trends of Average Production per Hectare</i> .....	185
5. 3.	Trend Produksi Kelapa per Tahun <i>Trends of Coconut Production by Years</i> .....	186
5. 4.	Trend Produksi Kakao per Tahun <i>Trends of Cacao Production by Years</i> .....	186
5. 5.	Jumlah Pematangan Ternak di Kabupaten Padang Pariaman <i>Number of Slaughtered Cattle in Padang Pariaman</i> .....	187
5. 6.	Produksi Perikanan Laut per Tahun <i>Production of Marine Fish by Years</i> .....	187

**VI. INDUSTRI, PERTAMBANGAN, LISTRIK DAN AIR MINUM**

**VI. MANUFACTURING, MINING, ELECTRICITY AND WATER SUPPLY**

6. 1.	Perkembangan Jumlah Industri Kecil dan Kerajinan <i>Trends of Small Industries and Handicraft Industries</i> .....	281
6. 2.	Perkembangan Tenaga Kerja yang Terserap oleh Industri Kecil dan Kerajinan / <i>Trends of Labour which working at Small Industries and Handicraft Industries</i> .....	281

6. 3.	Perkembangan Jumlah Pelanggan PLN <i>Trends of Electric Customers</i> .....	282
6. 4.	Perkembangan Jumlah Pelanggan PDAM <i>Trends of Water Work Customers</i> .....	282
<b>VII. PERDAGANGAN, PARIWISATA DAN KOPERASI</b>		
<b>VII. TRADE, TOURISM AND CO-OPERATE</b>		
7. 1.	Jumlah Pedagang yang Memiliki SIUP <i>Number of Trader which had Trade Licenses</i> .....	315
7. 2.	Trend Kunjungan Wisatawan Domestik di Kabupaten Padang Pariaman / <i>Trends of Domestic Tourist that had visiting Padang Pariaman Regency</i> .....	315
7. 3.	Trend Kunjungan Wisatawan Asing di Kabupaten Padang Pariaman / <i>Trends of Foreign Tourist that had visiting Padang Pariaman Regency</i> .....	316
7. 4.	Perkembangan Jumlah Koperasi Primer <i>Trends of Primary Co-operate</i> .....	316
7. 5.	Perkembangan Jumlah Anggota Koperasi <i>Trends of Co-operation Members</i> .....	317
<b>VIII. TRANSPORTASI DAN KOMUNIKASI</b>		
<b>VIII. TRANSPORTATION, POST AND TELECOMMUNICATION</b>		
8. 1.	Jumlah Penumpang Kereta Api Padang - Pariaman <i>Number of Railway Passanger to go Padang – Pariaman</i> .....	341
8. 2.	Pendapatan PT Kereta Api Indonesia dari Jalur Padang – Pariaman / <i>Revenue of Railway Transportation from Journey of Padang – Pariaman</i> .....	341
8. 3.	Jumlah Penumpang Penerbangan Domestik di BIM <i>Number of Domestic Flight Passanger at BIM</i> .....	342

8. 4.	Jumlah Penumpang Penerbangan Internasional di BIM <i>Number of International Flight Passanger at BIM .....</i>	342
8. 5.	Jumlah Surat Biasa Yang Dikirim dan Diterima <i>Number of Ordinary Mail that Send and Received .....</i>	343
8. 6.	Jumlah Surat Tercatat Yang Dikirim dan Diterima <i>Number of Registered Mail that Send and Received .....</i>	343
8. 7.	Jumlah Surat Kilat Yang Dikirim dan Diterima <i>Number of Express Mail that Send and Received .....</i>	344
8. 8.	Jumlah Surat Kilat Khusus Yang Dikirim dan Diterima <i>Number of Special Express Mail that Send and Received .....</i>	344
8. 9.	Jumlah Surat Luar Negeri Yang Dikirim dan Diterima <i>Number of International Mail that Send and Received .....</i>	345
8. 10.	Jumlah Paket Pos Yang Dikirim dan Diterima <i>Number of Post Packages that Send and Received .....</i>	345

**IX. KEUANGAN DAN HARGA-HARGA**

**IX. FINANCE AND PRICES**

9. 1.	Rencana dan Realisasi Anggaran Pendapatan Daerah <i>Plan and Realization fo Development Budget .....</i>	387
9. 2.	Harga Eceran 9 (sembilan) Bahan Pokok di Pariaman <i>Retail Price of 9 Essential Commodities At Pariaman .....</i>	388

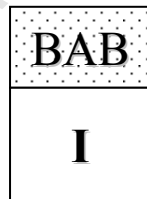
**X. PRODUK DOMESTIK REGIONAL BRUTO ( PDRB )**

**X. GROSS REGIONAL DOMESTIC PRODUCT ( GRDP )**

10. 1.	PDRB Padang Pariaman Atas Dasar Harga Berlaku <i>GRDP of Padang Pariaman by Current Market Prices .....</i>	451
10. 2.	PDRB Padang Pariaman Atas Dasar Harga Konstan <i>GRDP of Padang Pariaman by Constant Market Prices.....</i>	451

10. 3.	Distribusi Persentase PDRB Padang Pariaman Atas Dasar Harga Berlaku Menurut Lapangan Usaha <i>Percentage Distribution of GRDP of Padang Pariaman at Current Price by Industrial Origin .....</i>	452
10. 4.	Pertumbuhan Ekonomi Kabupaten Padang Pariaman <i>Economic Growth of Padang Pariaman .....</i>	453
10. 5.	Pendapatan Per Kapita Penduduk Kabupaten Padang Pariaman <i>Percapita Regional Income of Padang Pariaman .....</i>	453

**PADANG PARIAMAN DALAM ANGKA**  
*Padang Pariaman in Figures*  
**2008**



**KEADAAN GEOGRAFIS**  
***GEOGRAPHICAL CONDITION***

## **I. KEADAAN GEOGRAFIS**

Posisi astronomis Kabupaten Padang Pariaman yang terletak antara  $0^{\circ} 11' - 0^{\circ} 49'$  Lintang Selatan dan  $98^{\circ}36' - 100^{\circ}28'$  Bujur Timur, tercatat memiliki luas wilayah sekitar  $1.328,79 \text{ Km}^2$ , dengan panjang garis pantai  $60,50 \text{ Km}^2$ . Luas daratan daerah ini setara dengan 3,15 persen dari luas daratan wilayah Propinsi Sumatera Barat.

Sampai akhir tahun 2007, Kabupaten Padang Pariaman terdiri dari 17 (tujuh belas) Kecamatan dengan Kecamatan 2 x 11 Kayu Tanam tercatat memiliki wilayah paling luas, yakni  $228,70 \text{ Km}^2$ , sedangkan Kecamatan Sintuk Toboh Gadang memiliki luas terkecil, yakni  $25,56 \text{ Km}^2$ .

Rata-rata curah hujan secara keseluruhan untuk Kabupaten Padang Pariaman pada tahun 2007 adalah sebesar 368,4 mm, dengan rata-rata hari hujan sebanyak 19 hari per bulan. Temperatur rata-rata untuk Kabupaten Padang Pariaman adalah 25,70 derajat celsius dengan kelembapan relatif 85,9 persen.

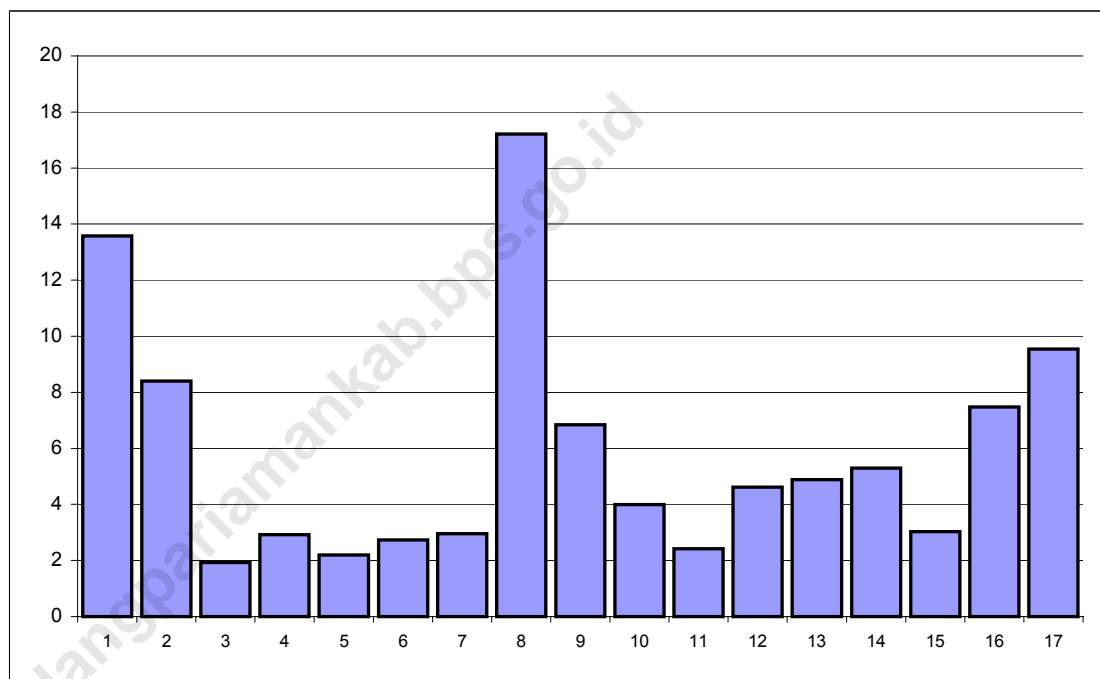
## ***I. GEOGRAPHICAL CONDITION***

*Astronomical location of Padang Pariaman Regency between  $0^{\circ} 11' - 0^{\circ} 49'$  South Latitude and  $98^{\circ} 36' - 100^{\circ} 28'$  East Longitude, with total area as many as  $1.328,79 \text{ Km}^2$  and coastline as long as  $60,50 \text{ Km}^2$ . Total area of Padang Pariaman Regency was equal with 3,15 percent of West Sumatera Province..*

*Up to the end 2007, number of districts in Padang Pariaman Regency as many as 17 districts. The Districts of 2 x 11 Kayu Tanam had recorded as districts which have the biggest area, that is  $228,70 \text{ Km}^2$ . And Districts of Sintuk Toboh Gadang had smallest area, that is  $25,56 \text{ Km}^2$ .*

*Average rainfall rate during 2007 for Padang Pariaman regency was 368,4 mm, with the average rainy days were 19 days per month. The average temperature of Padang Pariaman regency was 25,7 degrees in celcius scale. And the relative humidity was 85,9 percent*

Grafik 1.1.  
Perbandingan Luas Kecamatan di Kabupaten Padang Pariaman  
*Percentage of District's Area in Padang Pariaman Regency*  
( Persen / *Percentage* )

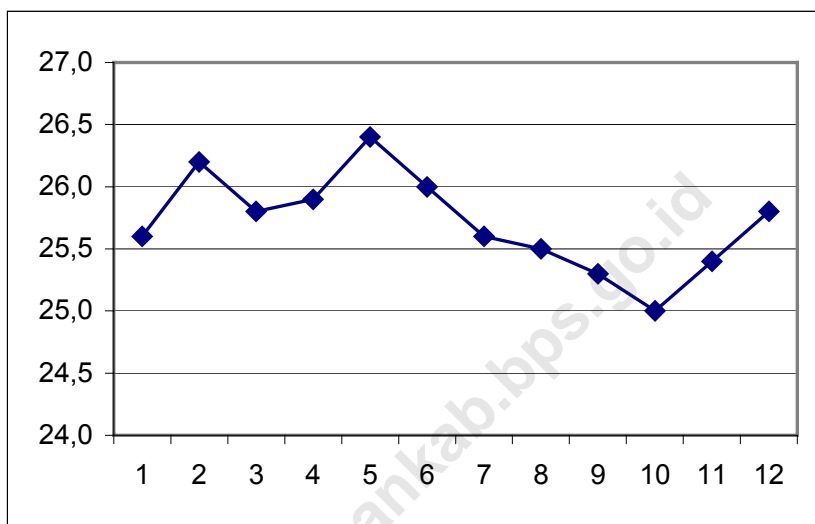


1.	Batang Anai	7.	Enam Lingkung	13.	V Koto Timur
2.	Lubuk Alung	8.	2x11 Kayu Tanam	14.	Sungai Limau
3.	Sintuk Toboh Gadang	9.	VII Koto	15.	Batang Gasan
4.	Ulakan Tapakis	10.	Patamuan	16.	Sungai Geringging
5.	Nan Sabaris	11.	Padang Sago	17.	IV Koto A. Malintang
6.	2x11 Enam Lingkung	12.	V Koto Kp Dalam		



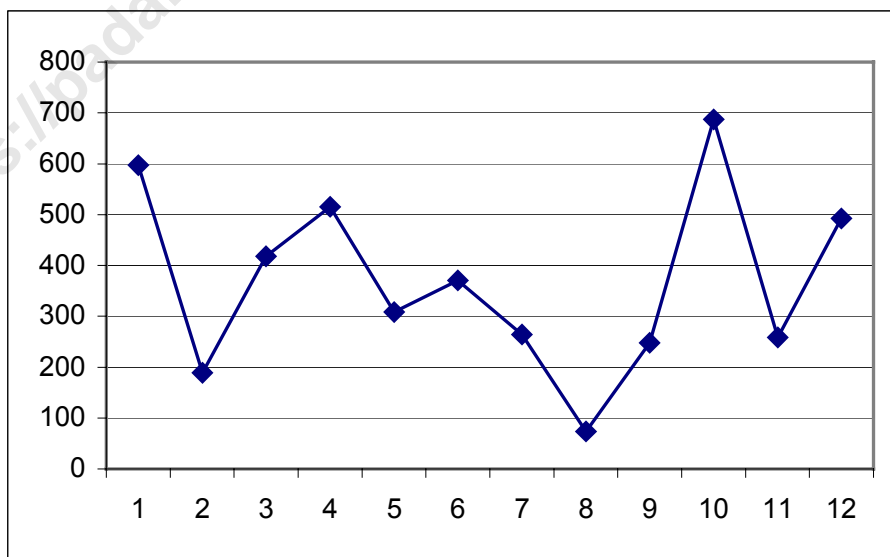
**Grafik 1.2.**

Tingkat Temperatur ( ° C ) per Bulan di Kabupaten Padang Pariaman  
*Temperature ( ° C ) by Months at Padang Pariaman*



**Grafik 1.3.**

Rata-rata Curah Hujan per Bulan di Kabupaten Padang Pariaman  
*Average of Rainfall by Month at Padang Pariaman Regency*  
( mm / mm )



**Tabel** : 1. 1. Tinggi Rata-Rata dari Permukaan Laut dan Luas Daerah Menurut Kecamatan  
**Table** *Average Height Above Sea Level and Area's Width by District*

Kecamatan / <i>Districts</i>	Tinggi Rata-rata Dari Permukaan Laut <i>/ Average Height Above Sea Level</i>	Luas Daerah (Km2) / <i>Area's Width</i>	Persentase Terhadap Luas Kabupaten
(1)	(2)	(3)	(4)
1. Batang Anai	7 - 1 000 m dpl	180.39	13.58
2. Lubuk Alung	25 - 1 000 m dpl	111.63	8.40
3. Sintuk Toboh Gadang	7 - 500 m dpl	25.56	1.92
4. Ulakan Tapakis	7 - 100 m dpl	38.85	2.92
5. Nan Sabaris	7 - 100 m dpl	29.12	2.19
6. 2 x 11 Enam Lingkung	25 - 1 000 m dpl	36.25	2.73
7. Enam Lingkung	25 - 1 000 m dpl	39.20	2.95
8. 2 x 11 Kayu Tanam	100 - 1 000 m dpl	228.70	17.21
9. VII Koto Sungai Sarik	25 - 500 m dpl	90.93	6.84
10. Patamuan	25 - 500 m dpl	53.05	3.99
11. Padang Sago	25 - 1 000 m dpl	32.06	2.41
12. V Koto Kampung Dalam	25 - 1 000 m dpl	61.41	4.62
13. V Koto Timur	25 - 1 000 m dpl	64.80	4.88
14. Sungai Limau	7 - 500 m dpl	70.38	5.30
15. Batang Gasan	2 - 75 m dpl	40.31	3.03
16. Sungai Geringging	25 - 1 000 m dpl	99.35	7.48
17. IV Koto Aur Malintang	25 - 1 000 m dpl	126.80	9.54
Kabupaten Padang Pariaman	2 - 1000 m dpl	1,328.79	100.00

Sumber : Badan Pertanahan Nasional Kabupaten Padang Pariaman  
 Source : *National Land Agency of Padang Pariaman Regency*

**Tabel** : 1. 2. Letak Geografis Kabupaten Padang Pariaman  
**Table** : *Geographical Location Of Padang Pariaman Regency*

Uraian / Items Matter	Keterangan / Explanation
(1)	(2)
1. LETAK DAERAH / <i>LOCATION</i>	Daerah Terletak Antara 0 <sup>0</sup> 11' - 0 <sup>0</sup> 49' Lintang Selatan 98 <sup>0</sup> 36' - 100 <sup>0</sup> 28' Bujur Timur
Tinggi Dari Permukaan Laut <i>High From Sea Level</i>	2 - 1000 m dari permukaan laut 2 - 1000 m above sea level
Batas - Batas Daerah / <i>Baundaries</i>	
Utara / <i>North</i>	Kabupaten Agam / <i>Agam Regency</i>
Selatan / <i>South</i>	Kotamadya Padang / <i>Padang Municipality</i>
Timur / <i>East</i>	Kabupaten Solok dan Kabupaten Tanah Datar / <i>Solok Regency and Tanah Datar Regency</i>
Barat / <i>West</i>	Samudera Indonesia / <i>Indonesia Ocean</i>
2. PANJANG GARIS PANTAI <i>LENGTH OF COASTINE</i>	60,5 Km
a. Sungai Limau	24,00 Km
b. Nan Sabaris	0,50 Km
c. Ulakan Tapakis	16,00 Km
d. Batang Anai	20,00 Km
3. KECEPATAN ANGIN / <i>Wind Speed</i>	1,80 Km / Jam
4. LUAS DAERAH <i>AREA</i>	1328,79 Km <sup>2</sup>

Sumber : Badan Perencanaan Pembangunan Daerah Kabupaten Padang Pariaman  
 Source : *Regional Development Planning Board Of Padang Pariaman Regency*

**Tabel** : 1. 3. Letak Geografis Kabupaten Padang Pariaman Menurut Kecamatan  
**Table** : *Geographical Location of Padang Pariaman Regency by District*

Kecamatan / <i>Districts</i>	Lintang Selatan / <i>South Letitude</i>	Bujur Timur / <i>East Longitude</i>
(1)	(2)	(3)
1. Batang Anai	0 <sup>0</sup> 50 ' 30 "	100 <sup>0</sup> 27 ' 00 "
2. Lubuk Alung	0 <sup>0</sup> 47 ' 00 "	100 <sup>0</sup> 21 ' 00 "
3. Sintuk Toboh Gadang	0 <sup>0</sup> 47 ' 00 "	100 <sup>0</sup> 21 ' 00 "
4. Ulakan Tapakis	0 <sup>0</sup> 45 ' 00 "	100 <sup>0</sup> 16 ' 00 "
5. Nan Sabaris	0 <sup>0</sup> 45 ' 00 "	100 <sup>0</sup> 16 ' 00 "
6. 2 x 11 Enam Lingkung	0 <sup>0</sup> 39 ' 00 "	100 <sup>0</sup> 16 ' 00 "
7. Enam Lingkung	0 <sup>0</sup> 39 ' 00 "	100 <sup>0</sup> 20 ' 00 "
8. 2 x 11 Kayu Tanam	0 <sup>0</sup> 39 ' 00 "	100 <sup>0</sup> 20 ' 00 "
9. VII Koto Sungai Sarik	0 <sup>0</sup> 39 ' 00 "	100 <sup>0</sup> 20 ' 00 "
10. Patamuan	0 <sup>0</sup> 40 ' 00 "	100 <sup>0</sup> 17 ' 00 "
11. Padang Sago	0 <sup>0</sup> 40 ' 00 "	100 <sup>0</sup> 17 ' 00 "
12. V Koto Kampung Dalam	0 <sup>0</sup> 08 ' 00 "	100 <sup>0</sup> 04 ' 00 "
13. V Koto Timur	0 <sup>0</sup> 08 ' 00 "	100 <sup>0</sup> 04 ' 00 "
14. Sungai Limau	0 <sup>0</sup> 33 ' 00 "	100 <sup>0</sup> 07 ' 00 "
15. Batang Gasan	0 <sup>0</sup> 33 ' 00 "	100 <sup>0</sup> 07 ' 00 "
16. Sungai Geringging	0 <sup>0</sup> 33 ' 00 "	100 <sup>0</sup> 07 ' 00 "
17. IV Koto Aur Malintang	0 <sup>0</sup> 33 ' 00 "	100 <sup>0</sup> 07 ' 00 "
<b>Kabupaten Padang Pariaman</b>	0 <sup>0</sup> 11 ' - 0 <sup>0</sup> 49 '	98 <sup>0</sup> 36 ' - 100 <sup>0</sup> 28 '

Sumber : Badan Perencanaan Pembangunan Daerah Kabupaten Padang Pariaman  
 Source : *Regional Development Planning Board Of Padang Pariaman Regency*

**Tabel** : 1. 4. Jumlah Curah Hujan Menurut Bulan dan Tempat Pengukuran ( mm )

*Table Number Of Rain Falls By Month and Site Of Observation ( mm )*

Bulan / Month	Tempat Pengukuran / Site Of Observation							
	Lubuk Alung	Sungai Limau	Sicincin	Kandang Empat	Sunur	Limau Puriuk	Sungai Sarik	Pilubang
(1)	(2)	(3)	(4)	(5)	(6)	(7)	(8)	(9)
1. Januari / January	709	*)	597	*)	*)	706	*)	*)
2. Pebruari / February	223	*)	189	*)	*)	257	*)	*)
3. Maret / March	*)	107	418	*)	*)	321	*)	*)
4. April / April	487	179	516	*)	*)	262	*)	*)
5. Mei / May	333	154	308	*)	*)	193	*)	*)
6. Juni / Juny	*)	203	370	*)	*)	201	*)	*)
7. Juli / July	167	357	264	*)	*)	420	*)	*)
8. Agustus / August	229	*)	73	*)	*)	150	*)	*)
9. September / September	266	*)	247	*)	*)	404	*)	*)
10. Oktober / October	*)	*)	687	*)	*)	490	*)	*)
11. Nopember / November	249	*)	259	*)	*)	327	*)	*)
12. Desember / December	835	*)	493	*)	*)	819	*)	*)

Sumber : Stasiun Klimatologi Sicincin

Source : Climatological Station, Sicincin

Keterangan / Note :

\*) Alat Pengukur Rusak / Broken tools

**Tabel** : 1. 5. Jumlah Hari Hujan Menurut Bulan dan Tempat Pengukuran ( Hari )  
**Table** *Number Of Rainy Days By Month and Site Of Observation ( Rainy Days )*

Bulan / Month	Tempat Pengukuran / Site Of Observation							
	Lubuk Alung	Sungai Limau	Sicincin	Kandang Empat	Sunur	Limau Puruik	Sungai Sarik	Pilubang
(1)	(2)	(3)	(4)	(5)	(6)	(7)	(8)	(9)
1. Januari / January	6	*)	18	*)	*)	24	*)	*)
2. Pebruari / February	6	*)	14	*)	*)	18	*)	*)
3. Maret / March	*)	6	18	*)	*)	15	*)	*)
4. April / April	13	11	26	*)	*)	25	*)	*)
5. Mei / May	8	6	20	*)	*)	22	*)	*)
6. Juni / Juny	*)	5	20	*)	*)	18	*)	*)
7. Juli / July	9	11	17	*)	*)	20	*)	*)
8. Agustus / August	8	*)	17	*)	*)	18	*)	*)
9. September / September	12	*)	17	*)	*)	17	*)	*)
10. Oktober / October	*)	*)	26	*)	*)	25	*)	*)
11. Nopember / November	9	*)	16	*)	*)	21	*)	*)
12. Desember / December	8	*)	22	*)	*)	28	*)	*)

Sumber : Stasiun Klimatologi Sicincin  
 Source : *Climatological Station, Sicincin*

Keterangan / Note :

\*) Alat Pengukur Rusak / Broken tools

**Tabel** : 1. 6. Temperatur, Kelembaban Relatif dan Tekanan Udara Maksimum/Minimum  
**Table** *Temperature, Humidity and Air Pressure by Months*

Bulan / <i>Month</i>	Temperatur ( <sup>0</sup> C) / <i>Temperature</i>	Kelembaban Relatif (%) / <i>Humidity</i>	Tekanan Udara (Nbs) / <i>Air Pressure</i> (Nbs)
(1)	(2)	(3)	(4)
1. Januari / <i>January</i>	25.6	87.2	996.4
2. Pebruari / <i>February</i>	26.2	79.9	996.8
3. Maret / <i>March</i>	25.8	84.5	996.6
4. April / <i>April</i>	25.9	86.8	996.9
5. Mei / <i>May</i>	26.4	86.8	996.3
6. Juni / <i>Juny</i>	26.0	87.2	995.6
7. Juli / <i>July</i>	25.6	86.3	997.0
8. Agustus / <i>August</i>	25.5	86.2	997.1
9. September / <i>September</i>	25.3	87.4	997.1
10. Oktober / <i>October</i>	25.0	88.2	997.3
11. Nopember / <i>November</i>	25.4	86.6	997.3
12. Desember / <i>December</i>	25.8	83.6	996.1
Rata-rata Tahun 2007	25.7	85.9	996.7

Sumber : Stasiun Klimatologi Sicincin  
*Source : Climatological Station, Sicincin*

**Tabel** : 1. 7. Rata - Rata Curah Hujan dan Hari Hujan Menurut Bulan  
**Table** *Average of Rainfall and Rainy Days by Month*

Bulan / <i>Month</i>	Curah Hujan / <i>Rainfall</i> (mm)	Hari Hujan ( Hari ) / <i>Rainy Days (Days)</i>
(1)	(2)	(3)
1. Januari / <i>January</i>	597.1	18
2. Pebruari / <i>February</i>	189.0	14
3. Maret / <i>March</i>	418.1	18
4. April / <i>April</i>	515.5	26
5. Mei / <i>May</i>	308.1	20
6. Juni / <i>June</i>	370.3	20
7. Juli / <i>July</i>	263.9	17
8. Agustus / <i>August</i>	73.3	17
9. September / <i>September</i>	247.5	17
10. Oktober / <i>October</i>	687.4	26
11. Nopember / <i>November</i>	258.5	16
12. Desember / <i>December</i>	492.5	22
<b>JUMLAH</b>	<b>4,421.2</b>	<b>231</b>
Rata-rata Tahun 2007	368.4	19

Sumber : Stasiun Klimatologi Sicincin  
*Source : Climatological Station, Sicincin*



**Tabel** : 1. 8. Nama Sungai, Daerah Yang Dilalui dan Panjangnya

*Table River, Location Area and Length*

Nama Sungai / River	Daerah Yang Dilalui (Kecamatan) <i>Location Area</i>	Panjang Sungai (Km) / <i>Lenght</i>
(1)	(2)	(3)
1. Batang Sungai Limau	Sungai Geringging - Sungai Limau	14.0
2. Batang Kamumuan	Sungai Geringging - Sungai Limau	12.0
3. Batang Paingan	Sungai Geringging - Sungai Limau	16.0
4. Batang Gasan	IV Koto Aur Malintang - Sungai Limau	20.0
5. Batang Sungai Sirah	Sungai Geringging - Sungai Limau	18.0
6. Batang Naras	V Koto Timur - Sungai Limau	20.0
7. Batang Piaman	VII Koto Sungai Sarik - Pariaman	12.0
8. Batang Mangau	VII Koto Sungai Sarik - Nan Sabaris	46.0
9. Batang Ulakan	2 X 11 Enam Lingkung, Nan Sabaris,	19.0
10. Batang Anai	2 X 11 Enam Lingkung - Batang Anai	40.0
11. Batang Tapakis	Lubuk Alung - Nan Sabaris - Ulakan Tapakis	46.0

Sumber : Badan Perencanaan Pembangunan Daerah Kabupaten Padang Pariaman

Source : *Regional Development Planning Board Of Padang Pariaman Regency*

**Tabel** : 1. 9. Panjang Garis Pantai

*Table Length of Coastline*

Kecamatan / Districts	Panjang / Length (Km <sup>2</sup> )
(1)	(2)
1. Sungai Limau	24.00
2. Nan Sabaris	0.50
3. Ulakan Tapakis	16.00
4. Batang Anai	20.00
Kabupaten Padang Pariaman	60.50

Sumber : Badan Perencanaan Pembangunan Daerah Kabupaten Padang Pariaman

Source : Regional Development Planning Board Of Padang Pariaman Regency

Tabel : 1. 10. Luas Tanah Menurut Jenis Penggunaannya (Ha)  
 Table Land Area By Kind of Uses (hectare)

Kecamatan / Districts	Pemuki man / Settle ment	Sawah / Wetland	Tega lan / Dry Field	Kebun Campu ran / Mixture Garden	Perkebu nan Rakyat / Planta tion	Hutan Belukar / Dense Forest
(1)	(2)	(3)	(4)	(5)	(6)	(7)
1. Batang Anai	999	3,201	274	2,474	925	1,199
2. Lubuk Alung	726	3,095	286	945	1,445	763
3. Sintuk Toboh Gadang	350	987	-	709	303	-
4. Ulakan Tapakis	161	2,311	50	454	428	115
5. Nan Sabaris	375	1,755	-	429	257	-
6. 2 x 11 Enam Lingkung	324	1,208	-	1,135	772	52
7. Enam Lingkung	310	1,124	-	868	683	753
8. 2 x 11 Kayu Tanam	299	1,659	-	1,499	4,054	4,060
9. VII Koto Sungai Sarik	548	2,136	-	2,458	2,808	708
10. Patamuan	135	997	26	643	2,236	530
11. Padang Sago	147	228	-	461	2,321	-
12. V Koto Kampung Dalam	779	1,759	-	516	2,172	112
13. V Koto Timur	640	813	12	1,040	3,271	78
14. Sungai Limau	386	1,551	-	681	3,925	107
15. Batang Gasan	290	447	-	213	845	2,074
16. Sungai Geringging	643	1,996	-	359	5,492	31
17. IV Koto Aur Malintang	227	1,862	-	1,749	4,524	650
Jumlah / Total	7 339	27,129	648	16,633	36,461	11,232

Bersambung / Continued .....

**Tabel** : 1. 10. Lanjutan / *Continued*  
**Table**

Kecamatan / <i>Districts</i>	Hutan <i>Forest</i>	Hutan Sejenis <i>Forest Pre serve</i>	Semak / Alang- alang <i>Under brush</i>	Kolam <i>Pool</i>	Lain- lain <i>Others</i>	Jumlah <i>Totals</i>
(1)	(8)	(9)	(10)	(11)	(12)	(13)
1. Batang Anai	8,175	-	435	200	157	18,039
2. Lubuk Alung	3,320	-	369	-	214	11,163
3. Sintuk Toboh Gadang	-	-	137	-	70	2,556
4. Ulakan Tapakis	-	-	248	-	118	3,885
5. Nan Sabaris	-	-	-	-	96	2,912
6. 2 x 11 Enam Lingkung	-	-	54	-	80	3,625
7. Enam Lingkung	-	-	52	-	130	3,920
8. 2 x 11 Kayu Tanam	10,701	-	464	-	134	22,870
9. VII Koto Sungai Sarik	156	-	65	-	214	9,093
10. Patamuan	624	-	29	-	85	5,305
11. Padang Sago	-	-	8	-	41	3,206
12. V Koto Kampung Dalam	712	-	-	-	91	6,141
13. V Koto Timur	538	-	10	-	78	6,480
14. Sungai Limau	-	-	258	-	130	7,038
15. Batang Gasan	7	-	77	-	78	4,031
16. Sungai Geringging	1,190	-	83	-	141	9,935
17. IV Koto Aur Malintang	3,296	-	200	-	172	12,680
<b>Jumlah / <i>Total</i></b>	<b>28,719</b>	<b>0</b>	<b>2,489</b>	<b>200</b>	<b>2,029</b>	<b>132,879</b>

Sumber : Badan Pertanahan Nasional Kabupaten Padang Pariaman  
 Source : *National Land Agency Of Padang Pariaman Regency*

**Tabel** : 1. 11. Jarak Ibu Kabupaten dengan Ibu Kecamatan Dalam Kabupaten Padang Pariaman (Km)  
**Table** : *Distance Between Regency Capital and District Capital In Padang Pariaman ( Km )*

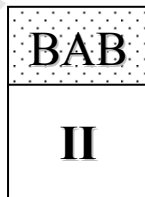
Pariaman

38	Batu Basa								
12	30	Kampung Dalam							
16	22	8	Sungai Limau						
29	9	21	13	Sungai Geringging					
14	52	26	30	43	Sungai Sarik				
12	50	24	28	41	14	Pauh Kamar			
21	59	33	37	50	7	12	Sicincin		
12	50	24	28	41	21	7	19	Ulakan	
22	60	34	38	51	20	10	13	17	Lubuk Alung
29	67	37	45	58	27	17	20	24	7
Ps. Usang									

Sumber : Badan Perencanaan Pembangunan Daerah Kabupaten Padang Pariaman

Source : *Regional Development Planning Board Of Padang Pariaman Regency*

**PADANG PARIAMAN DALAM ANGKA**  
*Padang Pariaman in Figures*  
**2008**



**PEMERINTAHAN**  
***GOVERNMENT***

## **II. PEMERINTAHAN**

Sampai akhir tahun 2007 Kabupaten Padang Pariaman memiliki 17 Kecamatan, 46 nagari dan 364 korong. Kecamatan yang paling banyak memiliki nagari adalah Kecamatan Nan Sabaris dan Kecamatan Enam Lingkung yang mempunyai 5 ( lima ) nagari, sedangkan kecamatan yang paling sedikit memiliki nagari adalah Kecamatan Lubuk Alung dan Kecamatan IV Koto Aur Malintang yang hanya mempunyai 1 (satu ) nagari.

Sampai akhir tahun 2007, Kecamatan VII Koto Sungai Sarik masih merupakan kecamatan yang memiliki korong terbanyak, yakni 41 korong, dan yang paling sedikit adalah kecamatan IV Koto Aur Malintang, yakni 5 korong. Sedangkan seluruh pemerintahan desa semenjak dikeluarkannya Perda No. 13 tahun 2001 telah dilikuidasi seiring pembentukan struktur pemerintahan nagari

Hingga akhir tahun 2007 Pemerintah Daerah Kabupaten Padang Pariaman memiliki 7.924 orang pegawai dengan rincian 1.311 orang pegawai Golongan IV, 4.958 orang pegawai golongan III, 1.531 orang pegawai golongan II, dan 124 orang pegawai golongan I. Sedangkan pegawai seluruhnya yang berdinasi di Kabupaten Padang Pariaman baik Instansi Otonom maupun Instansi Vertical serta BUMN/BUMD sebanyak 9.130 orang dengan rincian 170 orang golongan I, 1.945 orang golongan II, 5.642 orang golongan III dan 1.373 orang golongan IV. Sedangkan jumlah personil polisi di Kabupaten Padang Pariaman sebanyak 417 personil dengan rincian 386 Bintara, 27 Perwira Pertama dan 4 Perwira Menengah.

## **II. GOVERNMENT**

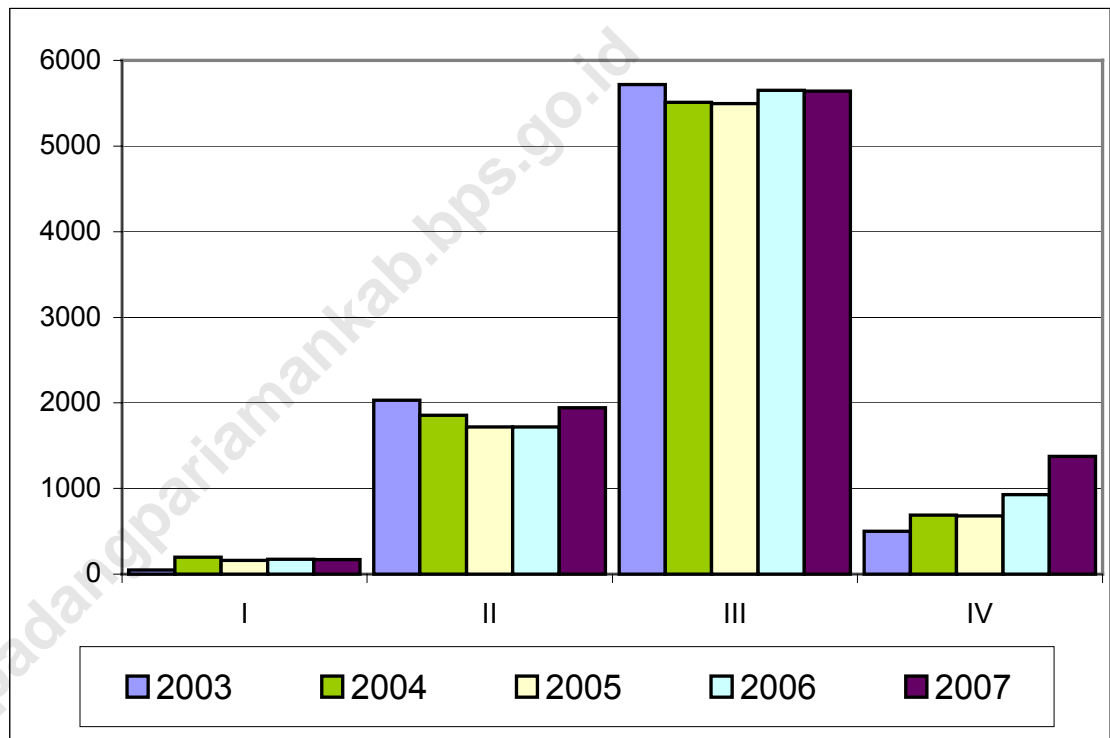
*Until the end of 2007 Padang Pariaman Regency consist of 17 Districts, 46 Traditional Sub-districts and 364 Traditional Villages (called as “ Korong “). The Districts which have the most traditional sub-district was Nan Sabaris and Enam Lingkung, wich have 5 traditional sub-districts, but the districts which have least was Lubuk Alung and IV Koto Aur Malintang, which was only 1 traditional sub-districts.*

*Up to the end year 2007, the VII Koto Sungai Sarik Districts was a districts had most Korong, it was 41 Korong and the districts which have least village was IV Koto Aur Malintang, it was 5 korong. But all of old villages administration had been liqudate and turned to form traditional sub-districts administration by Regencial Regulation No. 13/2001.*

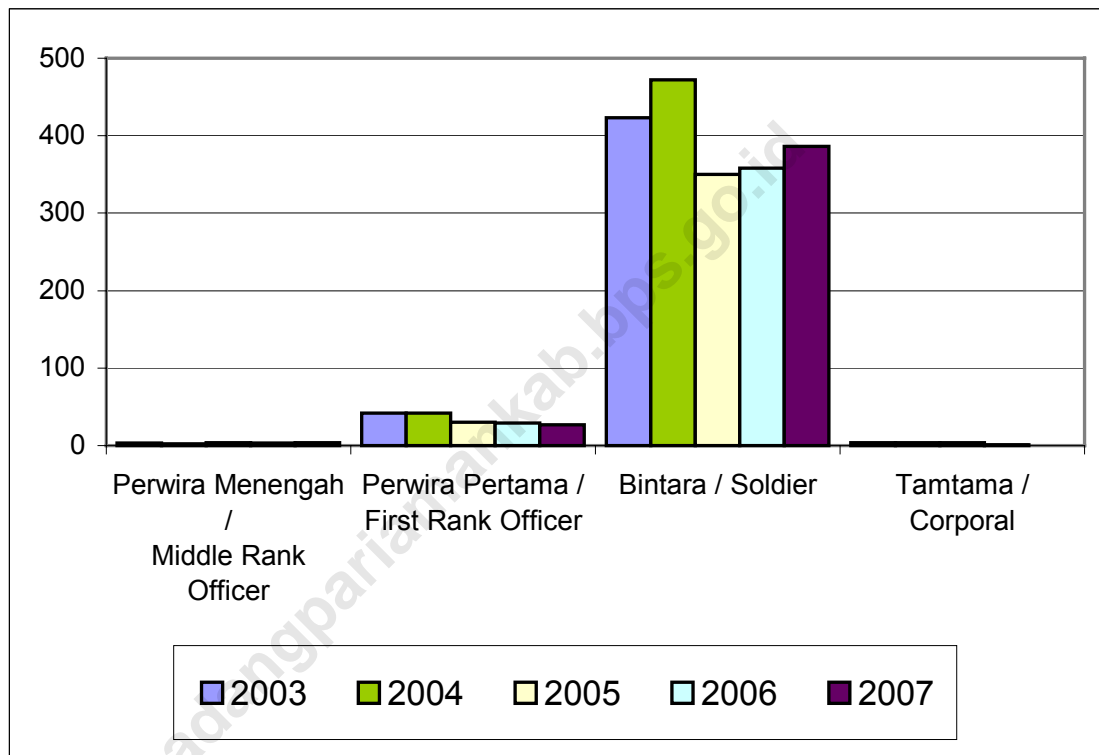
*Up to the end of 2007 Padang Pariaman Regeency has 7.924 government employees which consist of 1.311 Fourth Level Employees, 4.958 third level employees, 1.531 second level employees, and 124 first level employees. And for number of civil servants that work in Padang Pariaman Regency included Otonomous Services and Vertical Institution also Regencial-Owned / State-Owned Corporation was 9.130 officer which consist of 170 at First Rank Officer, 1.945 Second Rank Officer, 5.642 Third Rank Officer and 1.373 Fourth Rank Officer. And Number of Police Personil at Padang Pariaman Regency was 417 Officer which consist of 368 Soldier, 27 First Rank Officer, and 4 Middle Rank Officer.*



Grafik 2.1.  
Perkembangan Jumlah Pegawai berdasarkan Pangkat/Golongan  
di Kabupaten Padang Pariaman  
*Trends of Civil Servants by Rank Level in  
Padang Pariaman Regency*



**Grafik 2.2.**  
Perkembangan Jumlah Personil Polisi di Kabupaten Padang Pariaman  
*Trends of Police Officer at Padang Pariaman Regency*



**Tabel** : 2.1.1 Kecamatan, Ibu Kecamatan, Banyaknya Nagari dan Korong Menurut Kecamatan  
**Table** : *Districts, Capital, Number of Tradisional Sub-Districts and Entities By District*

Kecamatan / <i>District</i>		Ibu Kecamatan / <i>Capital</i>	Banyaknya Nagari / <i>Number of Tradisional Sub-Districts</i>	Banyaknya Korong / <i>Number Of Entities</i>
(1)		(2)	(3)	(4)
1.	Batang Anai	Pasar Usang	3	26
2.	Lubuk Alung	Lubuk Alung	1	11
3.	Sintuk Toboh Gadang	Sintuak	2	29
4.	Ulakan Tapakis	Ulakan	2	33
5.	Nan Sabaris	Pauh Kambar	5	39
6.	2 x 11 Enam Lingkung	Sicincin	3	12
7.	Enam Lingkung	Pakandangan	5	25
8.	2 x 11 Kayu Tanam	Kayu Tanam	4	21
9.	VII Koto Sungai Sarik	Sungai Sarik	4	41
10.	Patamuan	Tandikat	2	14
11.	Padang Sago	Padang Sago	3	15
12.	V Koto Kampung Dalam	Kampung Dalam	2	26
13.	V Koto Timur	Kudu Gantiang	3	28
14.	Sungai Limau	Sungai Limau	2	18
15.	Batang Gasan	Gasan Gadang	2	11
16.	Sungai Geringging	Sungai Geringging	2	10
17.	IV Koto Aur Malintang	Batu Basa	1	5
Jumlah /		2007	46	364
<i>Total</i>		2006	46	364
		2005	45	363
		2004	45	363
		2003	43	352

Sumber : Bagian Pemerintahan Nagari Sekda Kabupaten Padang Pariaman

Source : *Secretariat Of Padang Pariaman Regency*

Tabel : 2.1. 2 Nama Kecamatan, Nagari dan Korong Menurut Kecamatan  
 Table Name Districts, Traditional Sub-Districts, and Villages By District

Kecamatan / District	Nagari / Traditional Sub Districts	Desa Lama / Villages	Korong / Entities
(1)	(2)	(3)	(4)
1. Batang Anai	1. Ketaping	Ketaping Selatan Ketaping Tengah	1. Batang Sariak 1. Simpang Katapiang 2. Talao Mundam 3. Olo Bangau 4. Pauh
		Katapiang Utara	1. Marantiah 2. Pilubang 3. Tabek
	2. Kasang	Kasang Barat Selatan Kasang Timur Selatan	Kasang Timur Utara
1. Kampung Jambak 2. Kampung Koto 3. Kampung Caniago			
Kasang Tengah		1. Bintungan 2. Duku	
Kasang Barat Utara		1. Sungai Pinang	
3. Sungai Buluh	Pasar Usang		1. Pasar Usang 2. Kabun 3. Kampung Apar 4. Kali Air 5. Kuliek 6. Salisikan 7. Tanjung Basung I 8. Tanjung Basung II
2. Lubuk Alung	1. Lubuk Alung	Aia Tajun Balah Hilia Koto Buruak Sikabu Salibutan Pasia Laweh	1. Aia Tajun 1. Balah Hilia 1. Koto Buruak 1. Sikabu 1. Salibutan 1. Pasia Laweh

Bersambung / To be continued .....

Tabel : 2.1.2 Lanjutan . . . . .  
 Table Continued . . . . .

Kecamatan / District	Nagari / Traditional Sub Districts	Desa Lama / Villages	Korong / Entities
(1)	(2)	(3)	(4)
2. Lubuk Alung	1. Lubuk Alung	Singguliang Sungai Abang Pasa Lubuk Alung Pungguang Kasiak Buayan	1. Singguliang 1. Sungai Abang 1. Pasa Lubuk Alung 1. Pungguang Kasiak 1. Buayan *)
3. Sintuk Toboh Gadang	1. Toboh Gadang	Toboh Gadang Selatan  Toboh Gadang Barat  Toboh Gadang Utara  Toboh Gadang Timur	1. Toboh Durian 2. Toboh Palak Pisang 3. Toboh Parupuak 4. Toboh Padang Kapas 1. Toboh Tengah 2. Toboh Rawang 3. Toboh Koto Panjang 4. Toboh Sikaladi 5. Toboh Cubadak 6. Toboh Masjid 7. Toboh Kampung Tengah 1. Toboh Kandang Gadang 2. Toboh Olo 3. Toboh Luar Parit 4. Toboh Surau Kandang 5. Toboh Apar 1. Toboh Sawah Mansi 2. Toboh Rimbo Kaduduak 3. Toboh Tengah Padang 4. Toboh Baru
	2. Sintuk	Sintuak Barat  Sintuak Selatan  Sintuak Utara  Sintuak Timur  Batang Tapakih	1. Simpang Tigo 2. Toboh Baru Sintuk 1. Tembok 2. Palembangan 1. Balai Usang 2. Simpang Ampek 1. Tanjung Pisang 2. Rimbo Karanggo 1. Batang Tapakih

Bersambung / To be continued . . . . .

Tabel : 2.1. 2 Lanjutan .....  
 Table Continued.....

Kecamatan / District	Nagari / Traditional Sub Districts	Desa Lama / Villages	Korong / Entities
(1)	(2)	(3)	(4)
4. Ulakan Tapakis	1. Tapakis	Tapakih Barat	1. Batang Gadang 2. Tiram 3. Rimbo Karambia
		Tapakih Timur	1. Surau Kandang 2. Parit 3. Batang Kambaru
		Tapakih Utara	1. Surau Duku 2. Kala Muntung 3. Lubuk Aro
		Tapakih Selatan	1. Kampung Pauh 2. Kubu 3. Rawang
		Tapakih Tengah	1. Kasai 2. Kabun
	2. Ulakan	Saulayaik Ulakan	1. Lapau Kandang 2. Maransi 3. Kampung Ladang 4. Tiram
		Sungai Gimba	1. Sungai Gimba Gantiang 2. Sikabu
		Padang Toboh	1. Padang Toboh
		Ulakan Setangkai Payung	1. Kampung Koto 2. Kampung Galapuang
		Ulakan Tengah	1. Pasa Ulakan 2. Padang Pauh 3. Kabun Bungo Pasang 4. Ganting Tengah Padang
		Manggopoh Palak Gadang	1. Palak Gadang 2. Manggopoh Dalam 3. Manggopoh Ujung
		Sandi Mulia	1. Binuang
			2. Koto Panjang
			3. Tanjung Medan

Bersambung / To be continued .....

Tabel : 2.1.2 Lanjutan . . . . .  
 Table Continued . . . . .

Kecamatan / District	Nagari / Traditional Sub Districts	Desa Lama / Villages	Korong / Entities
(1)	(2)	(3)	(4)
5. Nan Sabaris	1. Sunua	Sunua Barat	1. Kampung Jambak 2. Teluk Nibung 3. Padang Kalam 4. Pasar Baru
		Sunua Selatan	1. Pakotan 2. Olo Sunua 3. Pintir Kayu
		Sunua Timur	1. Kabun Sunua 2. Pautan Kabau
		Sunua Tengah	1. Kampung Tengah 2. Koto Rajo 3. Kampuang Aur
		Sunua Utara	1. Koto Gadis 2. Kampung Lintang
	2. Padang Bintungan	Padang Kandang Pulau Aia Bintungan Tinggi	1. Pulau Aia 2. Padang Kandang 1. Lantak Mingkudu 2. Kampung Tengah 3. Medan Baik 4. Kampung Rimbo
		3. Pauah Kamba	Tigo Sapilin
	Pinang Gadang		1. Pinang 2. Bayur
	Pauh Kamba Sakato		1. Pasar Pauh Kamba 2. Parit 3. Rimbo Dulang-Dulang
	4. Kapalo Koto	Kapalo Koto	1. Kabun Mudiak 2. Jiraik Baruah 3. Gantiang Subarang

Bersambung / To be continued . . . . .

Tabel : 2.1. 2 Lanjutan .....  
 Table Continued.....

Kecamatan / District	Nagari / Traditional Sub Districts	Desa Lama / Villages	Korong / Entities
(1)	(2)	(3)	(4)
5. Nan Sabaris	5. Kurai Taji	Lubuk Kamuning  Paguh Duku Talo Gondan Paguh Dalam Kampung Ladang Sungai Laban	1. Lubuk Ipuh 2. Muaro 3. Kampung Tengah 1. Paguh Duku 1. Talo Gondan 1. Paguh Dalam 1. Kampung Ladang 1. Sungai Laban
6. 2 x 11 Enam Lingkung	1.Lubuk Pandan  2.Sicincin  3.Sungai Asam	Kampung Panyalai Padang Bukik Balai Satu Kampung Guci Kiambang  Ladang Laweh Sicincin Pauh Sicincin Bari  Sungai Asam Gantiang Sigauang	1. Kampung Panyalai 1. Padang Bukik 1. Balai Satu 1. Kampung Guci 1. Kiambang  1. Ladang Laweh 1. Sicincin 1. Pauh Sicincin 1. Bari  1. Sungai Asam 1. Gantiang 1. Sigauang
7. Enam Lingkung	1.Koto Tinggi  2.Toboh Ketek	Munggu Panjang  Korong Kampung Balah Aia  Toboh Ketek	1. Bayua 2. Rimbo Dadok 1. Korong Kampung 1. Balah Aia  1. Simpang Tigo 2. Parit Pontong 3. Labuh 4. Tanjung Baringin

Bersambung / To be continued .....



Tabel : 2.1.2 Lanjutan . . . . .  
 Table Continued . . . . .

Kecamatan / District	Nagari / Traditional Sub Districts	Desa Lama / Villages	Korong / Entities
(1)	(2)	(3)	(4)
7. Enam Lingkung	3.Pakandangan	Sarang Gagak Pasa Pakandangan Kampung Paneh Ringan-Ringan Tanjung Aua	1. Sarang Gagak 1. Pasa Pakandangan 1. Kampung Paneh 1. Ringan-Ringan 1. Tanjung Aua
	4. Parit Malintang	Parik Malintang Selatan	1. Pasa Balai 2. Pasa Limau 3. Kampung Tengah
		Parik Malintang Tengah	1. Padang Baru 2. Pauh 3. Padang Toboh
Parik Malintang Utara		1. Pasa Dama 2. Kampung Bonai 3. Hilalang Gadang	
8. 2 x 11 Kayu Tanam	5. Gadur	Gadua	1. Kampung Dalam Batiah - Batiah 2. Simpang Padang Bungo 3. Kapuah
	1.Kapalo Hilalang	Pasa Limau Simpang Balai Kamih Pincuran Tujuh Tarok	1. Pasa Limau 1. Simpang Balai Kamih 1. Pincuran Tujuh 1. Tarok
		2.Kayu Tanam	Pasa Usang Palabihan  Aspiran

Bersambung / To be continued . . . . .

Tabel : 2.1. 2 Lanjutan .....  
 Table Continued.....

Kecamatan / District	Nagari / Traditional Sub Districts	Desa Lama / Villages	Korong / Entities
(1)	(2)	(3)	(4)
8. 2 x 11 Kayu Tanam	3.Guguak	Benteng	1. Kandang Ampek 2. Pasa Surau 3. Pasa Karambia
		Padang Lapai	1. Padang Lapai
	4.Anduring	Rimbo Kalam	1. Rimbo Kalam
		Asam Pulau	1. Asam Pulau
		Kampuang Tengah	1. Kampuang Tengah
		Sumua Bana	1. Lubuak Napa 2. Sipisang Sipinang 3. Lubuak Aua
		Balah Aia	1. Balah Aia
9. VII Koto	1.Balah Aia	Toboh Mandahiling	1. Toboh Mandahiling
		Limau Hantu	1. Limau Hantu
		Kampung Duku	1. Kampung Paneh 2. Duku Banyak
		Pincuran Sonsang	1. Pincuran Sonsang
		Lubuk Pua	1. Lubuk Pua
		Toboh Sikumbang	1. Toboh Sikumbang
		Lohong	1. Lohong
		Sungai Tareh	1. Sungai Tareh
	2.Lareh Nan Panjang	Ampalu Tinggi	1. Ampalu Tinggi
		Tanjung Dama	1. Tanjung Balik 2. Tanjung Dama
		Bungin	1. Bungin
		Ampalu	1. Padang Ampalu 2. Ampalu 3. Apar
		Toboh Baru	1. Kampung Baru 2. Toboh

Bersambung / To be continued .....

Tabel : 2.1.2 Lanjutan . . . . .  
 Table Continued . . . . .

Kecamatan / District	Nagari / Traditional Sub Districts	Desa Lama / Villages	Korong / Entities
(1)	(2)	(3)	(4)
9. VII Koto	3. Lurah Ampalu	Kabun Cimpago Ampek Jirek  Barangan Selatan  Simpang Kampung Tengah  Guguak Tigo Sakato  Koto Tabang Palak Jua	1. Kabun Cimpago 1. Ekor Kampung 2. Sikilir 3. Sawah Liat 4. Kampung Surau 1. Kampani 2. Lansano 1. Simpang 2. Kampung Tengah 1. Guguak 1. Silangkung 2. Sikarih 3. Ambacang Gadang 1. Koto Tabang 2. Palak Jua
	4. Sungai Sariak	Limpato Bisati Lareh Nan Panjang Sungai Ibua  Buluah Kasok Kampung Bendang Ambung Kapua	1. Limpato 1. Bisati 1. Lareh Nan Panjang 1. Sungai Ibua I 2. Sungai Ibua II 1. Buluah Kasok 1. Kampung Bendang 1. Ambung Kapua
10. Patamuhan	1. Sungai Durian	Sungai Durian Koto Mambang Kampung Tanjung	1. Sungai Durian 1. Koto Mambang 1. Kampung Tanjung
	2. Tandikat	Kabun Pondok Duo Puncuang Anam Sungai Kasikan Lubuk Aro Labu Kumbang  Galoro Sarang gagak  Lareh Nan panjang Pulau Aia Lubuk Laweh  Paraman Talang	1. Kabun Pondok Duo 1. Puncuang Anam 1. Sungai Kasikan 1. Lubuk Aro 2. Labu Kumbang 1. Galoro 2. Sarang Gagak 1. Lareh Nan Panjang 1. Pulau Aia 2. Lubuak Laweh 1. Paraman Talang

Bersambung / To be continued . . . . .

Tabel : 2.1. 2 Lanjutan .....  
 Table Continued.....

Kecamatan / District	Nagari / Traditional Sub Districts	Desa Lama / Villages	Korong / Entities
(1)	(2)	(3)	(4)
11. Padang Sago	1.Koto Dalam	Koto Dalam Barat	1. Buluah Apo 2. Sungai Puar Tanjung Mutus
		Koto Dalam Selatan	1. Padang Bungo 2. Rukam Pauh Manih
		Koto Dalam Utara	1. Kampung Lambah 2. Batang Piaman
	2.Batu Kalang	Batu Kalang Selatan	1. Lubuk Napa 2. Puncu Ruyuang
		Limo Hindu Batu Kalang Timur	1. Limo Hindu 1. Mangur Parit 2. Kampung Piliang
	3. Koto Baru	Koto Baru Barat	1. Kapuah 2. Solok Pintu Gabang
Koto Baru Timur		1. Kampung Cubadak Tanah Runtuh 2. Tungka Kampung Panyalai	
12. V Koto Kampung Dalam	1. Campago	Campago Selatan	1. Toboh 2. Bukik Gonggang
		Campago Tengah	1. Kampung Dalam 2. Anjung 3. Kampung Tanjung
		Campago Barat	1. Sungai Jilatang 2. Kajai 3. Bayuah 4. Campago
		Campago Utara	1. Bukik Caliak 2. Padang Manih 3. Kampung Pauah

Bersambung / To be continued .....

Tabel : 2.1. 2 Lanjutan .....  
 Table Continued.....

Kecamatan / District	Nagari / Traditional Sub Districts	Desa Lama / Villages	Korong / Entities
(1)	(2)	(3)	(4)
12. V Koto Kampung Dalam	2. Sikucur	Sikucur Selatan	1. Durian Kadok 2. Sungai Janiah 3. Lansano
		Sikucur Selatan Sikucur Barat	4. Bungo Tanjung 1. Bukik Bio-Bio 2. Sikucur
		Sikucur Utara	3. Durian Dangka 1. Koto Hilalang Utara 2. Koto Hilalang Selatan 3. Koto Hilalang Timur 4. Koto Hilalang Barat
		Sikucur Timur	1. Toboh Marunggai 2. Alahan Tabek 3. Patamuan
13. V Koto Timur	1. Limau Puruik	Limau Puruik Barat	1. Tanah Taban 2. Kampung Piliang 3. Kampung Tengah 4. Pasa Balai 5. Patalangan
		Limau Puruik Barat	1. Padang Kajai
		Limau Puruik Timur Limau Puruik Utara	1. Kampung Ladang 2. Kampung Sagit 3. Kampung Lambah
	2. Kudu Gantiang	Kudu Gantiang Selatan	1. Kampung Tanjung 2. Kampung Parit 3. Kampung Tengah 4. Pasa Balai
		Kudu Gantiang Barat	1. Talau 2. Kolam Janiah 3. Tigo Jorong 4. Sungai Kalu
		Kudu Gantiang Timur	1. Bukik Kudo-Kudo 2. Kampung Pili

Bersambung / To be continued .....

Tabel : 2.1. 2 Lanjutan .....  
 Table Continued .....

Kecamatan / District	Nagari / Traditional Sub Districts	Desa Lama / Villages	Korong / Entities
(1)	(2)	(3)	(4)
13. V Koto Timur	3. Gunung Padang Alai	Padang Alai Timur Padang Alai Selatan Padang Alai Barat Padang Alai Utara	1. Kayu Angik 2. Batang Piaman 1. Pasar Padang Alai 2. Kayu Mudo 1. Sialangan 1. Koto Tinggi 2. Patamuan 3. Kampung Tanjung 4. Gunung
14. Sungai Limau	1. Pilubang	Pasia Baru Lembak Pasang Kampung Jua Sungai Sirah Sibarueh Durian Daun Duku Pinjauan	1. Pasia Baru 1. Lembak Pasang 1. Kampung Jua 1. Sungai Sirah 1. Sibarueh 1. Durian Daun 1. Duku 1. Pinjauan
	2. Kuranji Hilir	Lohong Koto Pauah Padang Karambia Sungai Limau Padang Bintungan Lampanjang Padang Olo Sungai Paku Kamumuan Paingan	1. Lohong 1. Koto Pauah 1. Padang Karambia 1. Sungai Limau 1. Padang Bintungan 1. Lampanjang 1. Padang Olo 1. Sungai Paku 1. Kamumuan 1. Paingan
15. Batang Gasan	1. Gasan Gadang	Koto Muaro Tanjuang Mandahiliang Piliang	1. Koto Muaro 1. Tanjuang 1. Mandahiliang 1. Piliang

Bersambung / To be continued .....

Tabel : 2.1.2 Lanjutan . . . . .  
 Table Continued . . . . .

Kecamatan / District	Nagari / Traditional Sub Districts	Desa Lama / Villages	Korong / Entities
(1)	(2)	(3)	(4)
15. Batang Gasan	2. Malai V Suku	Malai Bawah	1. Sungai Sarik 2. Kampung Tengah 3. Kantarok 4. Ujung Labung 5. Padang Jajaran
		Malai Tengah Barang-Barangan	1. Malai Tengah 1. Barang-Barangan
16. Sungai Geringging	1. Kuranji Hulu	Batu Gadang Batu Mangaum Tanjuang Alai Kampung Dadok Koto Bangko Sungai Rantai Ladang Rimbo	1. Batu Gadang 1. Batu Mangaum 1. Tanjuang Alai 1. Kampung Dadok 1. Koto Bangko 1. Sungai Rantai 1. Ladang Rimbo
	2. Malai III Koto	Lambeh Sungai Geringging Balai Baiak	1. Lambeh 1. Sungai Geringging 1. Balai Baiak **)
17. IV Koto Aur Malintang	III Koto Aur Malintang	Aua Malintang Asungai Pingai Batu Basa Durian Jantuang Padang Lariang	1. Aua Malintang 1. Sungai Pingai 1. Batu Basa 1. Durian Jantuang 1. Padang Lariang

Sumber : Badan Pembangunan Daerah Kabupaten Padang Pariaman  
 Source : Regional Planning Board Of Padang Pariaman Regency

Keterangan / Note :

\*) Terletak di Kec. Batang Anai / It was part of Batang Anai Districts

\*) Terletak di Kec. IV Koto Aur Malintang / It was part of IV Koto Aur Malintang Districts

**Tabel** : 2.1. 3. Batas Wilayah Kecamatan Menurut Kecamatan  
**Table** *Boundaries of Districts*

Kecamatan / <i>District</i>	Batas Wilayah / <i>District Boundaries</i>
(1)	(2)
1. Batang Anai	Utara / <i>North</i> : Kec. Lubuk Alung Timur / <i>East</i> : Kabupaten Solok Selatan / <i>South</i> : Kota Padang Barat / <i>West</i> : Samudera Hindia
2. Lubuk Alung	Utara / <i>North</i> : Kec. 2 X 11 Kayu Tanam dan Kec. Enam Lingkung Timur / <i>East</i> : Kabupaten Solok Selatan / <i>South</i> : Kec. Batang Anai Barat / <i>West</i> : Kec. Sintuk Toboh Gadang
3. Sintuk Toboh Gadang	Utara / <i>North</i> : Kec. Enam Lingkung Timur / <i>East</i> : Kec. Lubuk Alung Selatan / <i>South</i> : Kec. Batang Anai & Kec Lubuk Alung Barat / <i>West</i> : Kec. Ulakan Tapakis & Kec. Nan Sabaris
4. Ulakan Tapakis	Utara / <i>North</i> : Kec. Nan Sabaris Timur / <i>East</i> : Kec. Sintuk Toboh Gadang Selatan / <i>South</i> : Kec. Batang Anai Barat / <i>West</i> : Samudera Hindia
5. Nan Sabaris	Utara / <i>North</i> : VII Koto Sungai Sariak Timur / <i>East</i> : Kec. Enam Lingkung & Kec. Sintuk Toboh Gadang Selatan / <i>South</i> : Kec. Ulakan Tapakis Barat / <i>West</i> : Kota Pariaman & Samudra Hindia
6. 2 x 11 Enam Lingkung	Utara / <i>North</i> : Kec. Patamuan / 2 x 11 Kayu Tanam Timur / <i>East</i> : Kec. 2 x 11 Kayu Tanam Selatan / <i>South</i> : Kec. Enam Lingkung Barat / <i>West</i> : Kec. VII Koto Sungai Sariak

Bersambung / *To be continued* .....



Tabel : 2.1. 3. Lanjutan .....  
 Table Continued .....

Kecamatan / District	Batas Wilayah / District Boundaries
(1)	(2)
7. Enam Lingsung	Utara / <i>North</i> : Kec. 2 x 11 Enam Lingsung & Kec. VII Koto Timur / <i>East</i> : Kec. 2 X 11 Kayu Tanam & Kec. Lubuk Alung Selatan / <i>South</i> : Kec. Sintuk Toboh Gadang Barat / <i>West</i> : Kec. VII Koto Sungai Sariak & Kec. Nan Sabaris
8. 2 x 11 Kayu Tanam	Utara / <i>North</i> : Kabupaten Tanah Datar Timur / <i>East</i> : Kab. Tanah Datar dan Kabupaten Solok Selatan / <i>South</i> : Kec. Lubuk Alung Barat / <i>West</i> : Kec 2 x 11 Enam Lingsung & Kec. Patamuan
9. VII Koto	Utara / <i>North</i> : Kec. Padang Sago Timur / <i>East</i> : Kec. 2 X 11 Enam Lingsung Selatan / <i>South</i> : Kec. Enam Lingsung & Kec. Nan Sabaris Barat / <i>West</i> : Kota Pariaman & Kec. V Koto Timur
10. Patamuan	Utara / <i>North</i> : Kabupaten Agam Timur / <i>East</i> : Kec. 2 X 11 Kayu Tanam Selatan / <i>South</i> : Kec. VII Koto Sungai Sariak Barat / <i>West</i> : Kec. V Koto Timur & Kec. Padang Sago
11. Padang Sago	Utara / <i>North</i> : Kec. V Koto Timur & Kec. Patamuan Timur / <i>East</i> : Kec. Patamuan Selatan / <i>South</i> : Kec. VII Koto Sungai Sarik Barat / <i>West</i> : Kec. V Koto Timur

Bersambung / *To be continued* .....

Tabel : 2.1. 3. Lanjutan . . . . .

Table Continued . . . . .

Kecamatan / District	Batas Wilayah / District Boundaries
(1)	(2)
12. V Koto Kampung Dalam	Utara / <i>North</i> : Kabupaten Agam Timur / <i>East</i> : Kec. V Koto Timur Selatan / <i>South</i> : Kota Pariaman Barat / <i>West</i> : Kec. Sungai Geringging & Kec. Sungai Limau
13. V Koto Timur	Utara / <i>North</i> : Kabupaten Agam Timur / <i>East</i> : Kec. Patamuan & Kec. Padang Sago Selatan / <i>South</i> : Kota Pariaman Barat / <i>West</i> : Kec. V Koto Kampung Dalam
14. Sungai Limau	Utara / <i>North</i> : Kec. Sungaigeringing Timur / <i>East</i> : Kec. V Koto Kampung Dalam Selatan / <i>South</i> : Kec. V Koto Kampung Dalam Barat / <i>West</i> : Samudera Hindia
15. Batang Gasan	Utara / <i>North</i> : Kec. IV Koto Aur Malintang Timur / <i>East</i> : Kec. Sungai Geringging Selatan / <i>South</i> : Kec. Sungai Limau Barat / <i>West</i> : Samudera Hindia
16. Sungai Geringging	Utara / <i>North</i> : Kec. IV Koto Aur Malintang Timur / <i>East</i> : Kec. V Koto Kampung Dalam Selatan / <i>South</i> : Kec. Sungai Limau Barat / <i>West</i> : Kec. Batang Gasan & kec. Sungai Limau
17. IV Koto Aur Malintang	Utara / <i>North</i> : Kabupaten Agam Timur / <i>East</i> : Kabupaten Agam Selatan / <i>South</i> : Kec. Sungai Keringging Barat / <i>West</i> : Kabupaten Agam

Sumber : Badan Pertanahan Nasional Kabupaten Padang Pariaman

Source : National Land Agency Of Padang Pariaman Regency

**Tabel** : 2.2. 1. Banyaknya Pegawai Negeri Sipil Dalam Lingkungan Pemerintah Daerah Kabupaten Padang Pariaman Menurut Tingkat Kepegawaian dan Jenis Kelamin / *Number Of Government Employees in Padang Pariaman Local Government By Rank and Sex*

Tingkat Kepangkatan / <i>Stratification</i> <i>According to Rank</i>		Laki - Laki / <i>Male</i>	Perempuan / <i>Female</i>	Jumlah / <i>Total</i>
(1)		(2)	(3)	(4)
<b>1.</b>	<b>Golongan I</b>	<b>113</b>	<b>11</b>	<b>124</b>
	a. I.a	13	0	13
	b. I.b	3	1	4
	c. I.c	46	6	52
	d. I.d	51	4	55
<b>2.</b>	<b>Golongan II</b>	<b>611</b>	<b>920</b>	<b>1 531</b>
	a. II.a	279	369	648
	b. II.b	79	176	255
	c. II.c	127	213	340
	d. II.d	126	162	288
<b>3.</b>	<b>Golongan III</b>	<b>1 726</b>	<b>3 232</b>	<b>4 958</b>
	a. III.a	358	700	1 058
	b. III.b	400	576	976
	c. III.c	374	796	1 170
	d. III.d	594	1 160	1 754
<b>4.</b>	<b>Golongan IV</b>	<b>464</b>	<b>847</b>	<b>1 311</b>
	a. IV.a	412	832	1 244
	b. IV.b	43	14	57
	c. IV.c	8	1	9
	d. IV.d	1	0	1
	e. IV.e	0	0	0
<b>Jumlah /</b>				
<i>Total</i>		2007	2 914	5 010
		2006	2 786	4 692
		2005	2 759	4 396
		2004	2 769	4 377
		2003	2 814	4 402

Sumber : Badan Kepegawaian Daerah Kabupaten Padang Pariaman

Source : *Regional Office Of Civil Board Of Padang Pariaman Regency*

**Tabel** : 2.2. 2. Banyaknya Pegawai Negeri Sipil Dalam Lingkungan Pemerintah Daerah Kabupaten Padang Pariaman Menurut Jenis Kepegawaian dan Jenis Kelamin / *Number of Government Employees at Padang Pariaman Local Government by Employee Type and Sex*

Jenis Kepegawaian / <i>Civil Servant Status</i>		Laki - Laki / <i>Male</i>	Perempuan / <i>Female</i>	Jumlah / <i>Total</i>
(1)		(2)	(3)	(4)
1. Pegawai Negeri Sipil DPB / <i>DPB Civil Servant</i>		-	-	-
2. Pegawai Negeri Sipil Daerah / <i>Regional Civil Servant</i>		2,914	5,010	7,924
3. Pegawai Negeri Sipil DPK / <i>DPK Civil Servant</i>		-	-	-
Jumlah / <i>Total</i>				
2007		2,914	5,010	7,924
2006		2,785	4,693	7,478
2005		2,759	4,396	7,155
2004		2,769	4,377	7,146
2003		2,814	4,402	7,216

Sumber : Badan Kepegawaian Daerah Kabupaten Padang Pariaman

Source : *Regional Office Of Civil Board Of Padang Pariaman Regency*

**Tabel** : 2.2. 3. Banyaknya Pegawai Negeri Sipil Dalam Lingkungan Pemerintah Daerah Kabupaten Padang Pariaman Menurut Tingkat Pendidikan dan Jenis Kelamin / *Number of Government Employees at Padang Pariaman Local Government by Education Level and Sex*

Tingkat Pendidikan / <i>Education Level</i>		Laki - Laki / <i>Male</i>	Perempuan / <i>Female</i>	Jumlah / <i>Total</i>
(1)		(2)	(3)	(4)
1.	Sekolah Dasar ( SD ) / <i>Elementary School</i>	176	8	184
2.	Sekolah Menengah Pertama (SMP) / <i>Junior High School</i>	91	23	114
3.	Sekolah Menengah Umum (SMU) / <i>Senior High School</i>	921	1 030	1 951
4.	Diploma I (D-I) / <i>Academi</i>	0	246	246
5.	Diploma II ( D-2 ) / <i>Academi</i>	382	1 850	2 232
6.	Sarjana Muda / Akademi ( D-3 ) / <i>Academi</i>	244	422	666
7.	Perguruan Tinggi ( S-1 ) / <i>University</i>	1 058	1 401	2 459
8.	Pasca Sarjana ( S-2 ) / <i>Strata 2</i>	54	18	72
Jumlah /		2007	2 926	4 998
<i>Total</i>		2006	2 960	4 518
		2005	2 785	4 370
		2004	2 769	4 377
		2003	2 814	4 402

Sumber : Badan Kepegawaian Daerah Kabupaten Padang Pariaman  
*Source : Regional Office Of Civil Board Of Padang Pariaman Regency*

**Tabel** : 2.2. 4. Banyaknya Pegawai Negeri Sipil Dalam Lingkungan Pemerintah Daerah Kabupaten Padang Pariaman Menurut Kecamatan dan Jenis Kelamin / *Number of Government Employees at Padang Pariaman Local Government by District and Sex*

Unit Kerja /	Laki - Laki / <i>Male</i>	Perempuan / <i>Female</i>	Jumlah / <i>Total</i>	
(1)	(2)	(3)	(4)	
1. Batang Anai	15	8	23	
2. Lubuk Alung	9	6	15	
3. Sintuk Toboh Gadang	12	1	13	
4. Ulakan Tapakis	7	2	9	
5. Nan Sabaris	6	4	10	
6. 2 x 11 Enam Lingkung	6	6	12	
7. Enam Lingkung	10	6	16	
8. 2 x 11 Kayu Tanam	9	3	12	
9. VII Koto Sungai Sarik	8	2	10	
10. Patamuan	11	0	11	
11. Padang Sago	8	5	13	
12. V Koto Kampung Dalam	10	4	14	
13. V Koto Timur	6	2	8	
14. Sungai Limau	9	5	14	
15. Batang Gasan	6	2	8	
16. Sungai Geringging	3	6	9	
17. IV Koto Aur Malintang	9	3	12	
18. Pemda Kab.Padang Pariaman	2 770	4 945	7 715	
Jumlah /	2007	2 914	5 010	7 924
<i>Total</i>	2006	2 858	4 620	7 478
	2005	2 759	4 396	7 155
	2004	2 769	4 377	7 146
	2003	2 814	4 402	7 216

Sumber : Badan Kepegawaian Daerah Kabupaten Padang Pariaman

Source : *Regional Office Of Civil Board Of Padang Pariaman Regency*

**Tabel** : 2.2. 5. Banyaknya Pegawai Negeri Sipil Dalam Lingkungan Pemerintah Daerah Kabupaten Padang Pariaman Menurut Diklat (Penjenjangan Karir) dan Jenis Kelamin / *Number of Government Employees at Padang Pariaman Local Government by Training Level and Sex*

Jenis Diklat / <i>Kind Of Diklat</i>	Laki - Laki / <i>Male</i>	Perempuan / <i>Female</i>	Jumlah / <i>Total</i>
(1)	(2)	(3)	(4)
1. Sepada ( Adum ) /	260	121	381
2. Sepala ( Adumla ) /	132	50	182
3. Sepadya ( Spama ) /	61	12	73
4. Sespa ( Spamen ) /	10	2	12
Jumlah /	2007	463	648
<i>Total</i>	2006	278	379
	2005	143	162
	2004	100	118
	2003	32	41

Sumber : Badan Kepegawaian Daerah Kabupaten Padang Pariaman

Source : *Regional Office Of Civil Board Of Padang Pariaman Regency*

**Tabel** : 2.2. 6. Banyaknya Pegawai Negeri Sipil Dalam Lingkungan Pemerintah Kabupaten Padang  
**Table** Pariaman Menurut Unit Kerja dan Golongan / *Number Of Civil Servants Of*  
*Departement Of Home Affairs In Padang Pariaman Regency By Rank*

Unit Kerja / <i>Placement</i>	Golongan / <i>Rank</i>				Jumlah / <i>Total</i>
	I	II	III	IV	
(1)	(2)	(3)	(4)	(5)	(6)
<b>A. SEKRETARIAT</b>					
1. Sekretariat Daerah / <i>Regency Secretariat Of Padang Pariaman</i>	3	24	98	12	137
2. Sekretariat DPRD / <i>Regency House Of Representative</i>	2	3	12	3	20
3. Sekretariat DPC Korpri / <i>Secretariat of Civil Servants</i>	-	1	3	1	5
4. Sekretariat KPU / <i>Secretariat of General Election</i>	-	1	3	-	4
<b>B. BADAN-BADAN / <i>BOARDS</i></b>					
1. Badan Pengawasan Daerah / <i>Regencial Board Of Controlling</i>	-	3	21	7	31
2. Badan Perencanaan Pembangunan Daerah / <i>Regencial Development and Planning Board</i>	1	8	39	6	54
3. Badan Kepegawaian Daerah / <i>Regencial Board Of Employee Affairs</i>	-	10	51	12	73
4. Badan Pengelola Keuangan Daerah / <i>Regencial Board Of Monetary Management</i>	-	9	54	5	68
5. Badan Pemberdayaan Masyarakat / <i>Endeavor Board Of Society</i>	-	6	26	5	37
6. Badan Kesatuan Bangsa dan Perlindungan Masyarakat / <i>Board Of Nation United and</i> <i>Society Protection</i>	1	5	23	5	34
<b>C. DINAS-DINAS / <i>EXTENSION SERVICES</i></b>					
1. Dinas Pekerjaan Umum / <i>Public Work Service</i>	47	86	120	3	256
2. Dinas Kesehatan / <i>Health Service Of Padang Pariaman</i>	1	12	75	7	95
3. Dinas Pertanian Tanaman Pangan Dan Perkebunan / <i>Agriculture and Plantation Service</i>	1	35	75	5	116

Bersambung / *To be continued* .....



**Tabel** : 2.2. 6. Lanjutan ..... /  
**Table** : Continued.....

Unit Kerja / <i>Placement</i>	Golongan / Rank				Jumlah / <i>Total</i>
	I	II	III	IV	
(1)	(2)	(3)	(4)	(5)	(6)
4. Dinas Pendidikan dan Olahraga / <i>Education and Sport Service</i>	-	6	37	15	58
5. Dinas Perhubungan, Pos, dan Telekomunikasi / <i>Transportation, Post and Telecommunication</i>	3	11	30	3	47
6. Dinas Koperindag dan PKM / <i>Trade, Manufacturing and Co-operation Service</i>	-	2	33	4	39
7. Dinas Kelautan dan Perikanan / <i>Ocean and Fisheries Service</i>	-	14	43	5	62
8. Dinas Peternakan / <i>Animal Husbandry Service</i>	-	4	28	4	36
9. Dinas Pertambangan dan Energi / <i>Mining and Energy Service</i>	-	1	32	5	38
10. Dinas Kependudukan, Capil dan KB / <i>Demographic, Civil Affairs, and Family Planning Service</i>	-	5	98	8	111
<b>D. KANTOR-KANTOR / OFFICES</b>					
1. Kantor Pelayanan Terpadu / <i>Regencial Service Centre</i>	-	5	9	-	14
2. Kantor Pengelolaan Pasar dan Parkir / <i>Parking and Market Management Service</i>	1	6	15	1	23
3. Kantor Sosial / <i>Social Office</i>	-	2	18	1	21
4. Kantor Lingkungan Hidup / <i>Enviromental and Nature Preserve Office</i>	-	1	11	1	13
5. Kantor Polisi Pamong Praja / <i>Police of Public Service</i>	-	33	9	1	43
6. Kantor Kehutanan dan Konservasi Tanah / <i>Forestry, and Land Conservation Office</i>	-	14	17	-	31
7. Kantor Pariwisata, Seni, dan Budaya / <i>Tourism, Art, and Culture Office</i>	-	4	11	1	16
8. Kantor Tenaga Kerja dan Transmigrasi / <i>Labour and Transmigration Office</i>	-	4	38	1	43

Bersambung / *To be continued* .....

**Tabel** : 2.2. 6. Lanjutan ..... /  
**Table** : Continued .....

Unit Kerja / <i>Placement</i>	Golongan / Rank				Jumlah / <i>Total</i>
	I	II	III	IV	
(1)	(2)	(3)	(4)	(5)	(6)
<b>E. KECAMATAN / <i>DISTRICTS</i></b>					
1. Kecamatan Batang Anai	-	6	17	-	23
2. Kecamatan Lubuk Alung	-	1	15	-	16
3. Kecamatan Sintuk Toboh Gadang	-	-	13	-	13
4. Kecamatan Ulakan Tapakis	-	2	7	-	9
5. Kecamatan Nan Sabaris	-	-	10	-	10
6. Kecamatan 2 x 11 Enam Lingkung	-	3	8	-	11
7. Kecamatan Enam Lingkung	1	5	10	-	16
8. Kecamatan 2 x 11 Kayu Tanam	-	2	10	-	12
9. Kecamatan VII Koto	-	1	10	-	11
10. Kecamatan Patamuan	-	1	9	-	10
11. Kecamatan Padang Sago	1	3	10	-	14
12. Kecamatan V Koto Kampung Dalam	-	2	12	-	14
13. Kecamatan V Koto Timur	-	-	8	-	8
14. Kecamatan Sungai Limau	-	2	12	-	14
15. Kecamatan Batang Gasan	-	-	7	-	7
16. Kecamatan Sungai Geringging	-	-	9	-	9
17. Kecamatan IV Koto Aur Malintang	-	5	7	-	12
<b>F. KCD Dikora Se Kabupaten Padang Pariaman <i>Sub-Extension Services of Padang Pariaman</i></b>	42	16	102	67	227
<b>G. Puskesmas Se Kabupaten Padang Pariaman <i>Public Health Centre of Padang Pariaman</i></b>	3	322	297	-	622
<b>H. Guru Se Kabupaten Padang Pariaman <i>Teachers of Padang Pariaman</i></b>	-	604	3,238	1,123	4,965
<b>I. CPNS Tenaga Honorer Tahun 2006 <i>Candidate of Civil Servants 2006</i></b>	17	241	118	-	376
<b>Jumlah / <i>Total</i></b>	<b>124</b>	<b>1,531</b>	<b>4,958</b>	<b>1,311</b>	<b>7,924</b>

Sumber : Badan Kepegawaian Daerah Kabupaten Padang Pariaman  
Source : *Regional Office Of Civil Board Of Padang Pariaman Regency*

**Tabel** : 2.2. 7. Banyaknya Pegawai Negeri Sipil Pada Instansi / Jawatan di Kabupaten Padang Pariaman Menurut Unit Kerja dan Golongan / *Number Of Civil Servants at Public Service / Office By Rank In Padang Pariaman*

Dinas / Instansi / <i>Public Service / Office</i>	Golongan / <i>Rank</i>				Jumlah / <i>Total</i>
	I	II	III	IV	
(1)	(2)	(3)	(4)	(5)	(6)
1. Pemda Padang Pariaman / <i>Regency Of Padang Pariaman</i>	124	1,531	4,958	1,311	7,924
2. Pengadilan Negeri Pariaman / <i>Public High Of Pariaman</i>	1	8	36	3	48
3. Kejaksaan Negeri Pariaman / <i>Public Attorney Of Pariaman</i>	-	7	20	2	29
4. Badan Pusat Statistik ( BPS ) / <i>Central Board Of Statistics</i>	-	6	17	1	24
5. Badan Pertanahan Nasional ( BPN ) / <i>National Land Agency</i>	1	11	27	1	40
6. Pengadilan Agama / <i>Religious Public High Of Padang Pariaman</i>	-	2	28	4	34
7. Lembaga Perasyarakatan / <i>Correctional Institution</i>	-	23	35	1	59
8. Rumah Sakit Umum Daerah / <i>Public Hospital</i>	-	51	108	13	172
9. Kantor Penyuluhan Pajak / <i>Taxes Information Service</i>	-	-	4	-	4
10. Klimatologi dan Geofisika / <i>Climatology and Geophysics</i>	-	6	10	-	16
11. Kantor Departemen Agama / <i>Dept. Of Religious Affairs</i>	-	86	281	34	401
12. PT Perusahaan Listrik Negara ( PLN ) / <i>State Electricity Cooperation</i>	-	44	23	-	67

Bersambung / *To be continued* .....

Tabel : 2.2. 7. Lanjutan . . . . .  
 Table Continued . . . . .

Dinas / Instansi / <i>Public Service / Office</i>	Golongan / Rank				Jumlah / <i>Total</i>
	I	II	III	IV	
(1)	(2)	(3)	(4)	(5)	(6)
13. PT Pos Indonesia / <i>Indonesian Post Office</i>	7	21	3	-	31
14. PT Kereta Api Indonesia / <i>State Railway</i>	18	1	2	-	21
15. Perum Pegadaian / <i>Pawnshop Servive</i>	1	1	3	-	5
16. Bank Rakyat Indonesia ( BRI ) / <i>People's Bank Of Indonesia</i>	-	55	31	1	87
17. Bank Nagari Cabang Lubuk Alung / <i>Bank Of Nagari Lubuk Alung</i>	4	9	9	1	23
18. Bank Nagari Cabang Pariaman / <i>Bank Of Nagari Pariaman</i>	6	9	17	1	33
19. Bank Negara Indonesia ( BNI ) / <i>National Bank Of Indonesia</i>	-	-	11	-	11
20. PDAM / <i>Water Work Establishment</i>	8	74	19	-	101
21. Telkom / <i>Telecommunication Cooperation</i>	*)	*)	*)	*)	*)
Jumlah / <i>Total</i>	2007	2006	2005	2004	2003
	170	173	161	197	51
	1,945	1,722	1,720	1,854	2,030
	5,642	5,648	5,496	5,508	5,720
	1,373	930	682	692	501
	9,130	8,473	8,059	8,251	8,302

Sumber : Dinas Instansi se- Kabupaten Padang Pariaman  
 Source : *Public Service Of Padang Pariaman Regency*

Tabel : 2.2. 8. Banyaknya Pegawai Negeri Sipil Dalam Lingkungan Pemerintah Kabupaten Padang Pariaman Menurut Unit Kerja dan Tingkat Pendidikan / *Number of Civil Servants of Departement of Home Affairs in Padang Pariaman Regency by Education Level*

Unit Kerja / <i>Placement</i>	Tingkat Pendidikan / <i>Education Level</i>					Jumlah / <i>Total</i>	
	SD	SLTP	SLTA	Dipl.	S1	S2	
(1)	(2)	(3)	(4)	(5)	(6)	(7)	(8)
<b>A. SEKRETARIAT</b>							
1. Sekretariat Daerah / <i>Regency Secretariat Of Padang Pariaman</i>	1	7	42	7	74	8	139
2. Sekretariat DPRD / <i>Regency House Of Representative</i>	2	1	4	3	9	2	21
3. Sekretariat DPC Korpri / <i>Secretariat of Civil Servants</i>	-	-	2	1	2	-	5
4. Sekretariat KPU / <i>Secretariat of General Election</i>	-	-	2	-	2	-	4
<b>B. BADAN-BADAN / <i>BOARDS</i></b>							
1. Badan Pengawasan Daerah / <i>Regencial Board Of Controlling</i>	-	-	9	3	19	-	31
2. Badan Perencanaan Pembangunan Daerah / <i>Regencial Development and Planning Board</i>	-	-	7	7	35	5	54
3. Badan Kepegawaian Daerah / <i>Regencial Board Of Employee Affairs</i>	-	1	16	4	48	3	72
4. Badan Pengelola Keuangan Daerah / <i>Regencial Board Of Monetary Management</i>	1	-	26	10	40	2	79
5. Badan Pemberdayaan Masyarakat / <i>Endeavor Board Of Society</i>	-	1	13	2	20	2	38
6. Badan Kesatuan Bangsa dan Perlindungan Masyarakat / <i>Board Of Nation United and Society Protection</i>	1	1	11	6	12	1	32
<b>C. DINAS-DINAS / <i>EXTENSION SERVICES</i></b>							
1. Dinas Pekerjaan Umum / <i>Public Work Service</i>	24	34	140	23	39	7	267
2. Dinas Kesehatan / <i>Health Service Of Padang Pariaman</i>	-	2	23	44	45	6	120
3. Dinas Pertanian Tanaman Pangan Dan Perkebunan / <i>Agriculture and Plantation Service</i>	1	-	56	31	32	4	124

Bersambung / *To be continued* . . . . .

Tabel : 2.2. 8. Lanjutan ..... /  
 Table Continued .....

Unit Kerja / Placement	Tingkat Pendidikan / Education Level						Jumlah / Total
	SD	SLTP	SLTA	Dipl.	S1	S2	
(1)	(2)	(3)	(4)	(5)	(6)	(7)	(8)
4. Dinas Pendidikan dan Olahraga / <i>Education and Sport Service</i>	2	1	9	4	49	3	68
5. Dinas Perhubungan, Pos, dan Telekomunikasi / <i>Transportation, Post and Telecommunication</i>	-	3	25	3	14	1	46
6. Dinas Koperindag dan PKM / <i>Trade, Manufacturing and Co-operation Service</i>	-	-	16	1	20	2	39
7. Dinas Kelautan dan Perikanan / <i>Ocean and Fisheries Service</i>	-	-	25	7	23	7	62
8. Dinas Peternakan / <i>Animal Husbandry Service</i>	-	-	14	4	18	-	36
9. Dinas Pertambangan dan Energi / <i>Mining and Energy Service</i>	-	-	18	3	16	1	38
10. Dinas Kependudukan, Capil dan KB / <i>Demographic, Civil Affairs, and Family Planning Service</i>	-	2	45	17	55	2	121
<b>D. KANTOR-KANTOR / OFFICES</b>							
1. Kantor Pelayanan Terpadu / <i>Regencial Service Centre</i>	-	-	8	1	4	1	14
2. Kantor Pengelolaan Pasar dan Parkir / <i>Parking and Market Management Service</i>	-	1	18	2	2	-	23
3. Kantor Sosial / <i>Social Office</i>	-	-	12	1	7	1	21
4. Kantor Lingkungan Hidup/ <i>Enviromental and Nature Preserve Office</i>	-	-	3	2	8	-	13
5. Kantor Polisi Pamong Praja / <i>Police of Public Service</i>	-	-	35	1	7	-	43
6. Kantor Kehutanan dan Konservasi Tanah / <i>Forestry, and Land Conservation Office</i>	-	-	23	2	6	-	31
7. Kantor Pariwisata, Seni, dan Budaya / <i>Tourism, Art, and Culture Office</i>	1	-	4	2	7	1	15
8. Kantor Tenaga Kerja dan Transmigrasi / <i>Labour and Transmigration Office</i>	-	-	16	14	15	-	45

Bersambung / To be continued .....

Tabel : 2.2. 8. Lanjutan ..... /  
 Table Continued .....

Unit Kerja / Placement	Tingkat Pendidikan / Education Level						Jumlah / Total
	SD	SLTP	SLTA	Dipl.	S1	S2	
(1)	(2)	(3)	(4)	(5)	(6)	(7)	(8)
<b>E. KECAMATAN / DISTRICTS</b>							
1. Kecamatan Batang Anai	1	-	10	3	9	-	23
2. Kecamatan Lubuk Alung	-	1	7	2	4	-	14
3. Kecamatan Sintuk Toboh Gadang	-	-	7	2	3	1	13
4. Kecamatan Ulakan Tapakis	-	-	3	2	3	1	9
5. Kecamatan Nan Sabaris	-	-	2	2	5	1	10
6. Kecamatan 2 x 11 Enam Lingkung	-	1	7	1	3	-	12
7. Kecamatan Enam Lingkung	1	-	7	1	5	-	14
8. Kecamatan 2 x 11 Kayu Tanam	-	1	8	1	2	-	12
9. Kecamatan VII Koto	-	-	3	3	4	-	10
10. Kecamatan Patamuhan	-	1	3	1	6	-	11
11. Kecamatan Padang Sago	1	-	3	2	7	-	13
12. Kecamatan V Koto Kampung Dalam	-	-	8	1	5	-	14
13. Kecamatan V Koto Timur	-	-	-	-	7	1	8
14. Kecamatan Sungai Limau	-	-	7	1	5	1	14
15. Kecamatan Batang Gasan	-	-	5	1	2	-	8
16. Kecamatan Sungai Geringging	-	-	6	1	2	-	9
17. Kecamatan IV Koto Aur Malintang	-	-	6	1	4	1	12
<b>F. KCD Dikora Se Kabupaten Padang Pariaman Sub-Extension Services of Padang Pariaman</b>	139	44	61	67	90	-	401
<b>G. Puskesmas Se Kabupaten Padang Pariaman Public Health Centre of Padang Pariaman</b>	2	2	196	312	70	1	583
<b>H. Guru Se Kabupaten Padang Pariaman Teachers of Padang Pariaman</b>	-	-	812	2,457	1,477	6	4,752
<b>I. CPNS Tenaga Honorar Tahun 2006 Candidate of Civil Servants 2006</b>	7	10	168	78	118	-	381
<b>Jumlah / Total</b>	<b>184</b>	<b>114</b>	<b>1,951</b>	<b>3,144</b>	<b>2,459</b>	<b>72</b>	<b>7,924</b>

Sumber : Badan Kepegawaian Daerah Kabupaten Padang Pariaman  
 Source : Regional Office Of Civil Board Of Padang Pariaman Regency

Catatan / Note :

SD : Elementary Schools  
 SLTP : Junior High Schools  
 SLTA : Senior High Schools

Dipl. : Bachelor Degree  
 S1 : Graduate Degree  
 S2 : Master Degree

**Tabel 2.2. 9. Banyaknya Pegawai Negeri Sipil Pada Instansi / Jawatan di Kabupaten Padang Pariaman Menurut Unit Kerja dan Tingkat Pendidikan / Number of Civil Servants at Public Service / Office by Education Level In Padang Pariaman**

Dinas / Instansi <i>Public Service / Office</i>	Tingkat Pendidikan / <i>Education Level</i>						Jumlah / <i>Total</i>
	SD	SLTP	SLTA	Dipl.	D-IV/ S1	S2/ S3	
(1)	(2)	(3)	(4)	(5)	(6)	(7)	(8)
1. Pemda Padang Pariaman / <i>Regency Of Padang Pariaman</i>	184	114	1,951	3,144	2,459	72	7,924
2. Pengadilan Negeri Pariaman / <i>Public High Of Pariaman</i>	-	1	22	-	21	4	48
3. Kejaksaan Negeri Pariaman / <i>Public Attorney Of Pariaman</i>	1	-	10	-	17	1	29
4. Badan Pusat Statistik ( BPS ) / <i>Central Board Of Statistics</i>	-	1	13	4	5	1	24
5. Badan Pertanahan Nasional ( BPN ) / <i>National Land Agency</i>	-	3	21	2	14	-	40
6. Pengadilan Agama / <i>Religious Public High Of Padang Pariaman</i>	-	-	4	2	23	5	34
7. Lembaga Perasyarakatan / <i>Correctional Institution</i>	1	2	47	9	-	-	59
8. Rumah Sakit Umum Daerah / <i>Public Hospital</i>	-	-	67	64	34	7	172
9. Kantor Penyuluhan Pajak / <i>Taxes Information Service</i>	-	-	2	1	1	-	4
10. Klimatologi dan Geofisika / <i>Climatology and Geophysics</i>	-	-	2	11	3	-	16
11. Kantor Departemen Agama / <i>Dept. Of Religious Affairs</i>	-	1	50	90	249	11	401
12. PT Perusahaan Listrik Negara ( PLN ) / <i>State Electricity Cooperation</i>	-	-	58	4	5	-	67

Bersambung / *To be continued* . . . . .



Tabel : 2.2. 9. Lanjutan . . . . . /  
 Table Continued . . . . .

Dinas / Instansi / <i>Public Service / Office</i>	Tingkat Pendidikan / <i>Education Level</i>						Jumlah / <i>Total</i>	
	SD	SLTP	SLTA	Dipl.	D-IV/ S1	S2/ S3		
(1)	(2)	(3)	(4)	(5)	(6)	(7)	(8)	
13. PT Pos Indonesia / <i>Indonesian Post Office</i>	2	6	23	-	-	-	31	
14. PT Kereta Api Indonesia / <i>State Railway</i>	11	8	2	-	-	-	21	
15. Perum Pegadaian / <i>Pawnshop Servive</i>	-	-	2	-	3	-	5	
16. Bank Rakyat Indonesia ( BRI ) / <i>People's Bank Of Indonesia</i>	-	-	57	6	22	2	87	
17. Bank Nagari cabang Lubuk Alung / <i>Bank Of Nagari Lubuk Alung</i>	2	-	7	1	13	-	23	
18. Bank Nagari Cabang Pariaman / <i>Bank Of Nagari Pariaman</i>	-	-	12	4	16	1	33	
19. Bank Negara Indonesia ( BNI ) / <i>National Bank Of Indonesia</i>	-	-	2	-	6	3	11	
20. PDAM / <i>Water Work Establishment</i>	3	5	79	6	8	-	101	
21. Telkom / <i>Telecommunication Cooperation</i>	*)	*)	*)	*)	*)	*)	*)	
Jumlah / <i>Total</i>	2007	204	141	2,431	3,348	2,899	107	9,130
	2006	217	137	2,529	749	2,641	92	6,365
	2005	264	126	3,315	1,937	2,389	59	8,090
	2004	251	125	3,934	1,883	2,077	32	8,302
	2003	271	152	4,924	739	1,929	36	8,051

Sumber : Dinas / Instansi se- Kabupaten Padang Pariaman  
 Source : *Public Service Of Padang Pariaman Regency*

Catatan / Note :

SD : *Elementary Schools*  
 SLTP : *Junior High Schools*  
 SLTA : *Senior High Schools*

Dipl. : *Bachelor Degree*  
 S1 : *Graduate Degree*  
 S2 : *Master Degree*

**Tabel** : 2.2. 10. Jumlah Personil Polres Padang Pariaman  
**Table** : *Number of Personnel at Padang Pariaman Police*

Unit Kerja / <i>Placement</i>	Tingkat Pendidikan / <i>Education Level</i>				Jumlah/ <i>Total</i>	
	Perwira Menengah / <i>Middle Rank Officer</i>	Perwira Pertama / <i>First Rank Officer</i>	Bintara / <i>Soldier</i>	Tamtama / <i>Corporal</i>		
(1)	(2)	(3)	(4)	(5)	(6)	
1. Polres Pariaman / <i>Pariaman Resort</i>	4	19	197	-	220	
2. Polsek Pauh Kambar / <i>Pauh Kambar Sector</i>	-	1	29	-	30	
3. Polsek Lubuk Alung / <i>Lubuk Alung Sector</i>	-	1	40	-	41	
4. Polsek Sicincin / <i>Sicincin Sector</i>	-	2	32	-	34	
5. Polsek Sungai Sarik / <i>Sungai Sarik Sector</i>	-	1	36	-	37	
6. Polsek Batang Anai / <i>Batang Anai Sector</i>	-	2	35	-	37	
7. Polsek Persiapan KPPP BIM / <i>KPPP BIM Sector</i>	-	1	17	-	18	
Jumlah / <i>Total</i>	2007	4	27	386	0	417
	2006	3	29	358	1	391
	2005	4	30	350	4	388
	2004	2	42	472	4	520
	2004	3	42	423	4	472

Sumber : Polres Kabupaten Padang Pariaman  
 Source : *Police Office of Padang Pariaman Regency*

**Tabel** : 2.3. 1. Banyaknya Sertifikat Hak Atas Tanah Yang Diterbitkan

*Table Number of Published Land Certificate*

Kecamatan / <i>Districts</i>	Hak Milik /	Hak Guna Bangunan /	Hak Guna Usaha /	Hak Pakai /	Hak Pengelo laan /	
(1)	(2)	(3)	(4)	(5)	(6)	
1. Batang Anai	403	12	-	2	-	
2. Lubuk Alung	150	90	-	-	-	
3. Sintuk Toboh Gadang	24	-	-	1	-	
4. Ulakan Tapakis	52	-	-	-	-	
5. Nan Sabaris	51	-	-	1	-	
6. 2 x 11 Enam Lingkung	23	-	-	1	-	
7. Enam Lingkung	48	-	-	-	-	
8. 2 x 11 Kayu Tanam	55	2	-	-	-	
9. VII Koto Sungai Sarik	105	-	-	1	-	
10. Patamuan	133	-	-	-	-	
11. Padang Sago	7	-	-	-	-	
12. V Koto Kampung Dalam	6	-	-	1	-	
13. V Koto Timur	29	-	-	1	-	
14. Sungai Limau	25	-	-	1	-	
15. Batang Gasan	39	-	-	-	-	
16. Sungai Geringging	196	-	-	1	-	
17. IV Koto Aur Malintang	74	-	-	-	-	
Jumlah / <i>Total</i>	2007 2006 2005 2004 2003	1,420 1,071 209 721 989	104 24 2 48 27	- - *) *) *)	10 5 12 43 2	- - *) *) *)

Sumber : Badan Pertanahan Nasional Kabupaten Padang Pariaman

Source : National Land Agency Of Padang Pariaman Regency

**Tabel** : 2.3. 2. Peralihan Hak Atas Tanah Menurut Kecamatan dan Sebabnya  
**Table** : *Transferring of The Rights for Land Use by Districts and Causes*

Kecamatan / Districts		Jual Beli / Traded	Hibah / Gift	Pemisahan / Separated	Lainnya / Others	Jumlah / Total
(1)		(2)	(3)	(4)	(5)	(6)
1.	Batang Anai	246	16	-	-	262
2.	Lubuk Alung	183	7	-	-	190
3.	Sintuk Toboh Gadang	3	-	-	-	3
4.	Ulakan Tapakis	38	-	-	-	38
5.	Nan Sabaris	9	-	-	-	9
6.	2 x 11 Enam Lingkung	23	8	-	-	31
7.	Enam Lingkung	17	3	-	-	20
8.	2 x 11 Kayu Tanam	4	-	-	-	4
9.	VII Koto Sungai Sarik	43	4	-	-	47
10.	Patamuan	34	7	-	-	41
11.	Padang Sago	2	-	-	-	2
12.	V Koto Kampung Dalam	3	-	-	-	3
13.	V Koto Timur	1	-	-	-	1
14.	Sungai Limau	9	-	-	-	9
15.	Batang Gasan	1	-	-	-	1
16.	Sungai Geringging	7	-	-	-	7
17.	IV Koto Aur Malintang	1	-	-	-	1
Jumlah /		2007	624	45	-	669
<i>Total</i>		2006	384	26	-	410
		2005	479	23	1,024	*) 1,526
		2004	1,043	35	*)	*) 1,078
		2003	*)	*)	*)	*)

Sumber : Badan Pertanahan Nasional Kabupaten Padang Pariaman  
 Source : *National Land Agency Of Padang Pariaman Regency*


**Tabel** : 2.3.4. Keputusan DPRD Kabupaten Padang Pariaman Menurut Jenisnya  
**Table** : *Decrees Of DPRD Of Padang Pariaman Regency*

Uraian / <i>Items Matter</i>	2004	2005	2006	2007
(1)	(2)	(3)	(4)	(5)
1. Peraturan Daerah	18	3	14	11
2. Keputusan DPRD	9	16	5	22
3. Keputusan Pimpinan	18	5	5	5
4. Rekomendasi	4	4	2	3
5. Rapat Paripurna	24	27	19	33
6. Paripurna Istimewa	4	2	1	2
7. Rapat Panitia Musyawarah	6	11	10	15
8. Rapat Panitia Anggaran	17	33	25	7
9. Rapat Panitia Khusus	6	5	9	12
10. Rapat Komisi	180	52	68	34
- Komisi A	36	18	30	16
- Komisi B	36	17	19	9
- Komisi C	36	17	19	9
- Komisi D	36	-	-	-
- Komisi E	36	-	-	-
11. Rapat Fraksi	58	13	70	36
- Fraksi Partai Golkar	-	4	10	6
- Fraksi PAN	-	4	10	5
- Fraksi Gabungan	-	5	-	-
- Fraksi PPP	-	-	10	5
- Fraksi PKS	-	-	10	5
- Fraksi PBB	-	-	10	5
- Fraksi PDI-P	-	-	10	5
- Fraksi Madani	-	-	10	5
12. Rapat Gabungan Komisi	48	34	7	7
13. Rapat Kerja	-	10	10	9
14. Kunjungan Kerja Dalam Daerah	57	9	18	20
- Komisi A	9	3	6	6
- Komisi B	9	3	8	7
- Komisi C	12	3	4	7
- Komisi D	12	-	-	-
- Komisi E	12	-	-	-
15. Kujungan Kerja Luar Daerah	1	2	2	2
16. Rapat Paripurna Khusus	-	10	3	10
17. Rapat Pimpinan	-	3	10	5
18. Rapat Pimpinan yang Diperluas	-	3	5	10

Sumber : Sekretariat DPRD Kabupaten Padang Pariaman

Source : *Secretariat Perlement Of Padang Pariaman regency*

**PADANG PARIAMAN DALAM ANGKA**  
*Padang Pariaman in Figures*  
**2008**



**PENDUDUK DAN TENAGA KERJA**  
*POPULATION AND MAN POWER*

### **III. PENDUDUK DAN ANGKATAN KERJA**

Jumlah penduduk Kabupaten Padang Pariaman tahun 2007 tercatat sebanyak 387.452 jiwa, yang terdiri dari 186.058 laki – laki dan 201.394 perempuan, sedangkan tahun sebelumnya tercatat sebanyak 384.718 jiwa (183.926 laki – laki dan 200.792 perempuan ). Tingkat kepadatan penduduk pada tahun 2007 ini terhitung sebanyak 292 jiwa / Km <sup>2</sup>. Jumlah penduduk terbanyak berada di Kecamatan Batang Anai, yakni 43.890 jiwa, sedangkan jumlah penduduk terendah berada di Kecamatan Padang Sago yakni 8.247 jiwa.

Sedangkan jumlah orang yang bekerja sebanyak 142.222 orang dengan rincian 83.836 laki-laki dan 58.386 perempuan. Dilihat dari tingkat pendidikan pekerja di Kabupaten Padang Pariaman terbanyak pada tingkat pendidikan tidak tamat SD sebanyak 45.173 orang, selanjutnya 36.760 orang pada tingkat pendidikan SD dan sebanyak 6.749 orang berpendidikan diatas sekolah menengah atas (Diploma/Universitas).

Dilihat dari tingkat kesejahteraan keluarga berdasarkan data dari Dinas Kependudukan, Catatan Sipil dan Keluarga Berencana sebanyak 10.118 keluarga berada pada tingkat pra sejahtera, 21.663 keluarga pada tingkat Sejahtera I, 28.297 keluarga pada tingkat Sejahtera II, 25.382 pada tingkat Sejahtera III, dan sebanyak 1.443 keluarga pada tingkat Sejahtera III Plus.

### **III. POPULATION AND LABOUR**

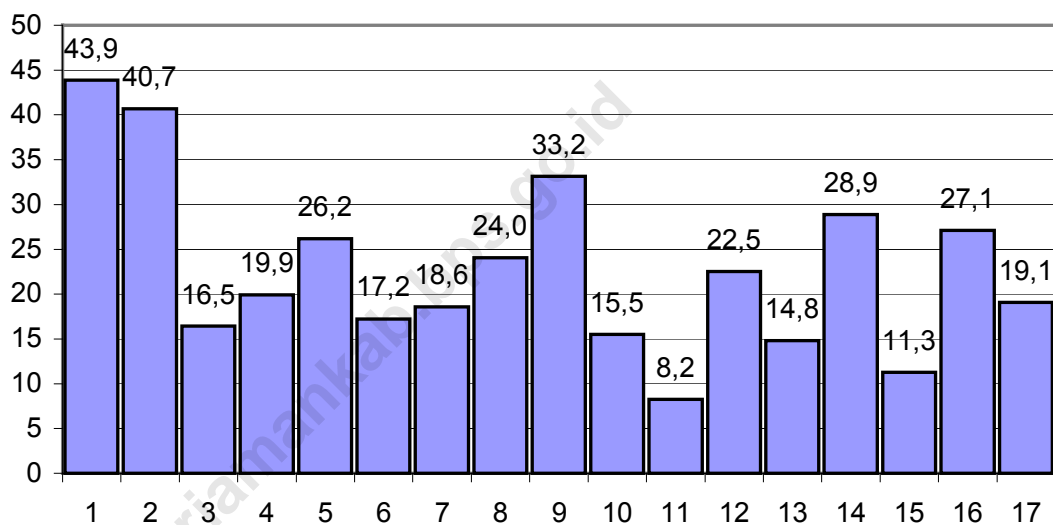
*Number of population in Padang Pariaman Regency of year 2007 had recorded as many as 387.452 people, with 186.058 male and 201.394 female, but last year recorded as many as 384.718 people ( 183.926 male and 200.792 female). And the population density was 292 people / Km<sup>2</sup>. The district which have a large-part of population is the district of Batang Anai, That is 43.890 people and Padang Sago district was the districts which have less population, that is 8.247 people.*

*And number of worker in Padang Pariaman Regency as many as 142.222 worker, which consist of 83.836 male worker and 58.386 female worker. By education level of worker as many as 45.173 worker didn't complete Primary Schools, as many as 36.760 worker had complete the Primary Schools and as many as 6.749 worker has education level above high schools (Academy/University).*

*Seen from welfare level of family according to data from Demography, Civil Affairs and Family Panning Service, as many as 10.118 family has been in not secure and prosperous level yet, as many as 21.663 family at First Level of Prosperous, as many as 28.287 family at Second Level of Prosperous, as many as 25.382 at Third Level of Prosperous and as many as 1.443 family at above of Third Level.*

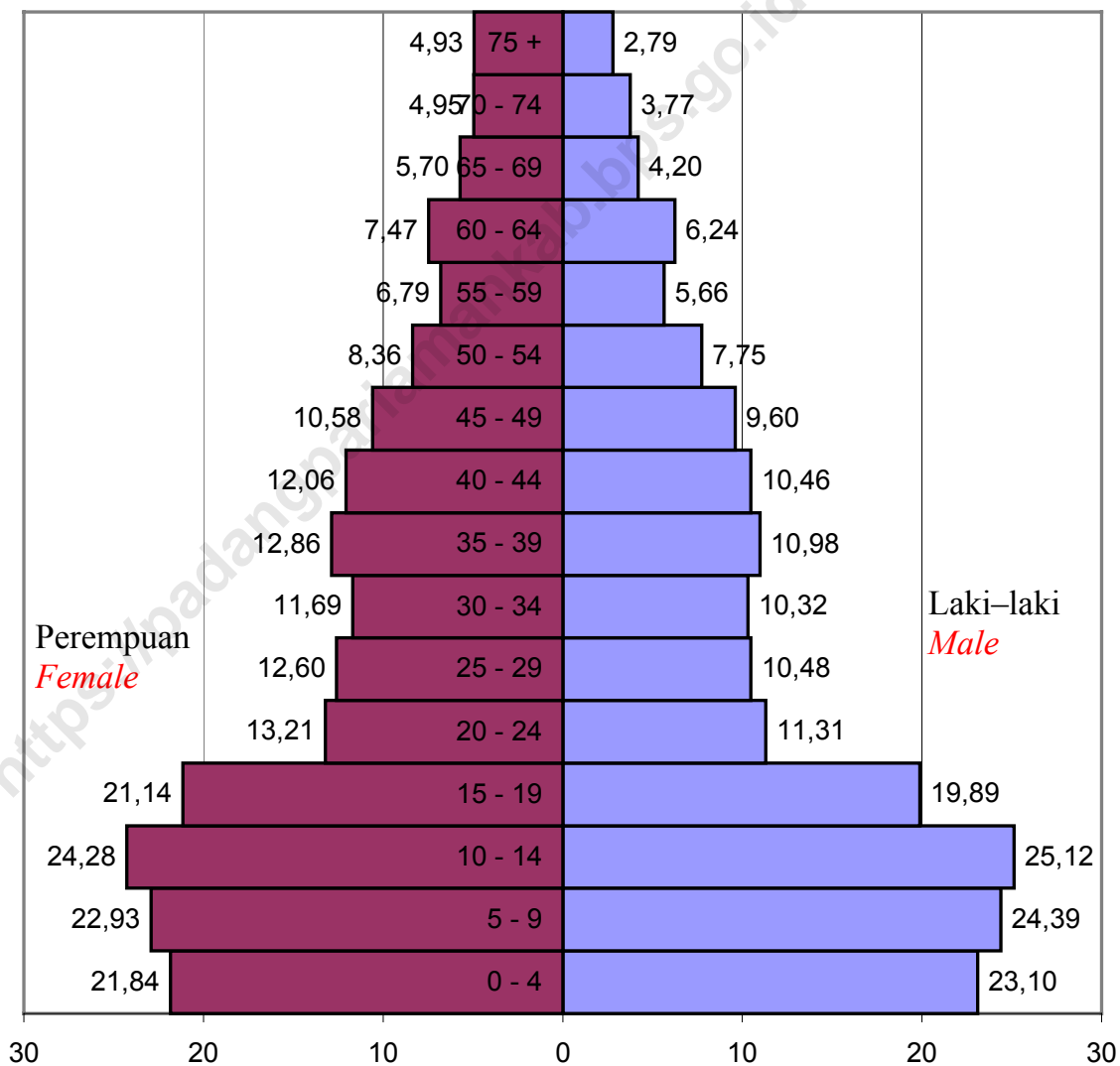


**Grafik 3.1.**  
**Jumlah Penduduk Menurut Kecamatan**  
*Number of Population by Districts*  
 ( 000 Jiwa / *Thousands of People* )

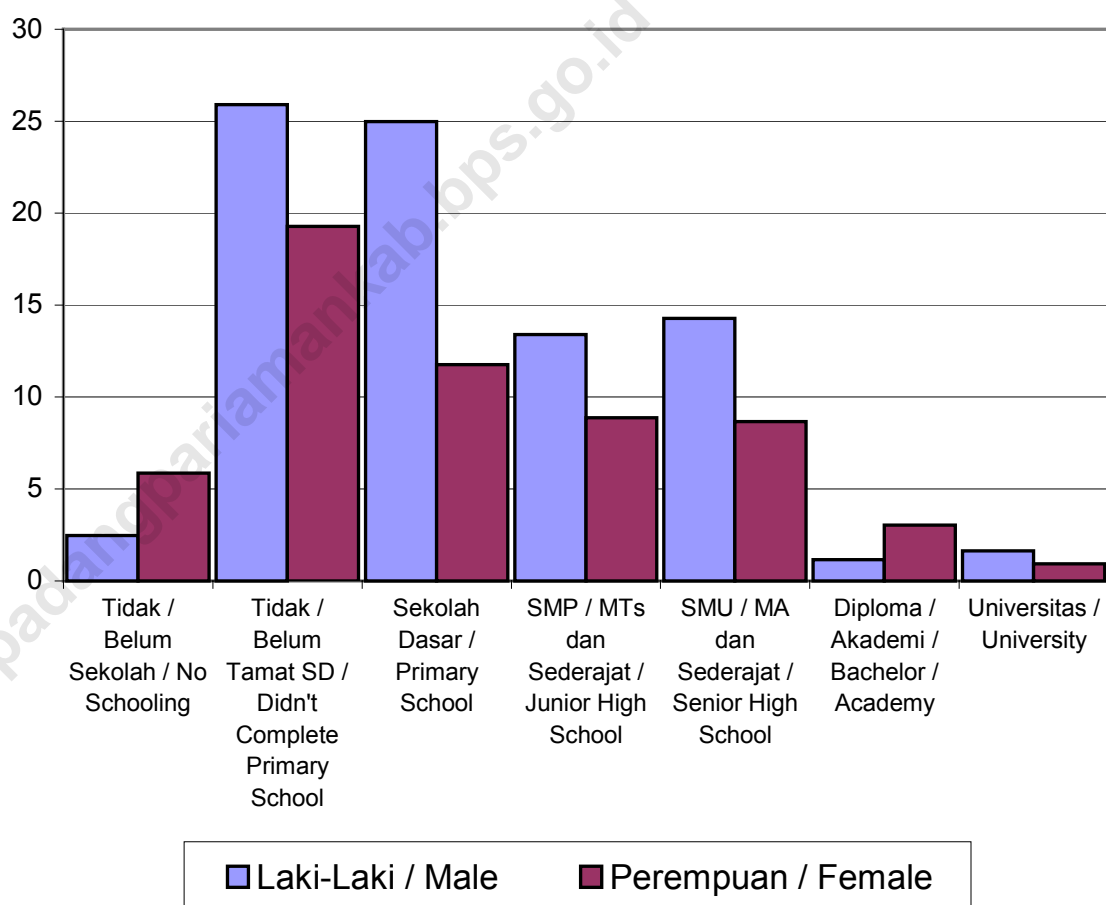


1.	Batang Anai	7.	Enam Lingkung	13.	V Koto Timur
2.	Lubuk Alung	8.	2x11 Kayu Tanam	14.	Sungai Limau
3.	Sintuk Toboh Gadang	9.	VII Koto	15.	Batang Gasan
4.	Ulakan Tapakis	10.	Patamuan	16.	Sungai Geringging
5.	Nan Sabaris	11.	Padang Sago	17.	IV Koto A. Malintang
6.	2x11 Enam Lingkung	12.	V Koto Kp Dalam		

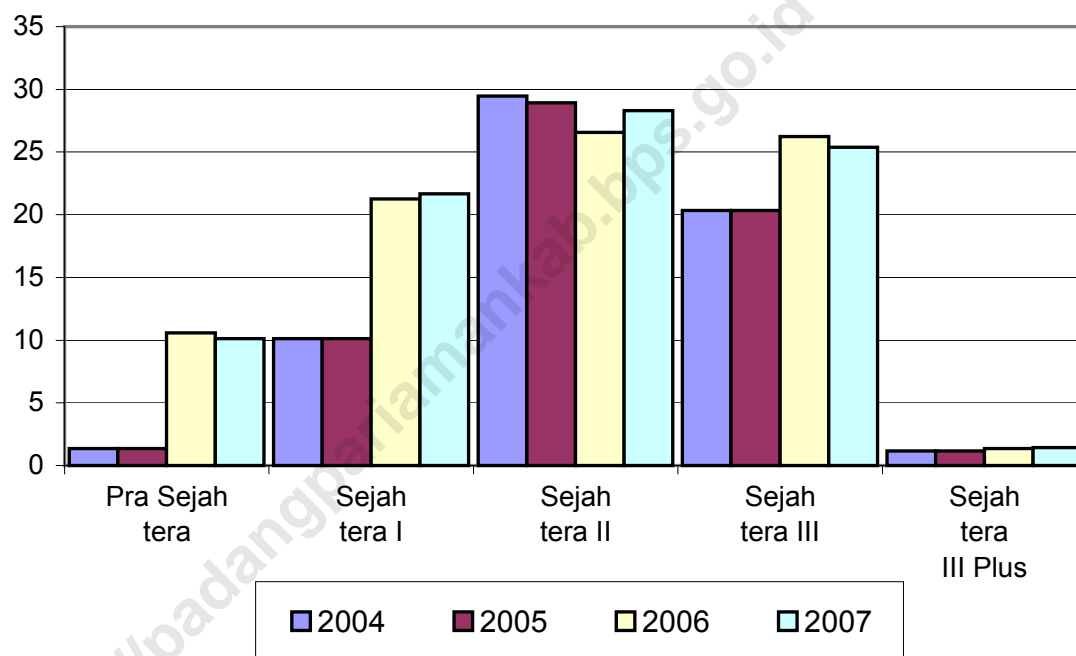
**Grafik 3.2**  
Piramida Penduduk Kabupaten Padang Pariaman Menurut Kelompok Umur  
*Pyramid of Population of Padang Pariaman Regency By Age Groups*  
( 000 Jiwa / *Thousands of People* )



**Grafik 3.3.**  
**Jumlah Penduduk Berumur 15 Tahun Keatas Yang Bekerja**  
**Menurut Tingkat Pendidikan**  
*Population at Age 15 Years and Above which Working*  
*by Education Level*  
 ( 000 Pekerja / *Thousands of Worker* )



**Grafik 3.4.**  
Jumlah Keluarga Menurut Tahapan Kesejahteraan  
*Number of Family by Welfare Level*  
( 000 Keluarga / *Thousands of Family* )



**Tabel** : 3. 1. Banyaknya Penduduk Menurut Jenis Kelamin dan Rasio Jenis Kelamin  
*Table Number Of Population By District and Sex*

Kecamatan /	Penduduk / Population			Sex Ratio /	
	Laki-Laki / <i>Male</i>	Perempuan <i>/ Female</i>	Jumlah / <i>Total</i>	<i>Sex Ratio</i>	
(1)	(2)	(3)	(4)	(5)	
1. Batang Anai	21,688	22,202	43,890	97.68	
2. Lubuk Alung	20,386	20,275	40,661	100.55	
3. Sintuk Toboh Gadang	7,753	8,703	16,456	89.08	
4. Ulakan Tapakis	9,328	10,566	19,894	88.28	
5. Nan Sabaris	11,882	14,291	26,173	83.14	
6. 2 x 11 Enam Lingkung	8,444	8,781	17,225	96.16	
7. Enam Lingkung	9,055	9,506	18,561	95.26	
8. 2 x 11 Kayu Tanam	11,997	12,045	24,042	99.60	
9. VII Koto Sungai Sarik	15,513	17,648	33,161	87.90	
10. Patamuhan	7,426	8,060	15,486	92.13	
11. Padang Sago	4,058	4,189	8,247	96.87	
12. V Koto Kampung Dalam	10,719	11,799	22,518	90.85	
13. V Koto Timur	6,796	8,007	14,803	84.88	
14. Sungai Limau	13,463	15,400	28,863	87.42	
15. Batang Gasan	5,535	5,725	11,260	96.68	
16. Sungai Geringging	12,898	14,226	27,124	90.66	
17. IV Koto Aur Malintang	9,117	9,971	19,088	91.44	
Jumlah /	2007	186,058	201,394	387,452	92.39
<i>Total</i>	2006	183,926	200,792	384,718	91.60
	2005	184,124	197,668	381,792	93.15
	2004	183,225	192,313	375,538	95.27
	2003	180,762	189,727	370,489	95.27

Sumber : Badan Pusat Statistik Kabupaten Padang Pariaman

Source : Central Board Of Statistic Of Padang Pariaman Regency

**Tabel** : 3. 2. Penduduk Menurut Kelompok Umur dan Jenis Kelamin  
**Table** : *Population By Age Group and Sex*

Golongan Umur / <i>Age Groups</i>		Laki-Laki / <i>Male</i>	Perempuan / <i>Female</i>	Jumlah / <i>Total</i>
(1)		(2)	(3)	(4)
0	- 4	23,098	21,843	44,941
5	- 9	24,394	22,925	47,319
10	- 14	25,122	24,277	49,399
15	- 19	19,890	21,141	41,031
20	- 24	11,308	13,214	24,522
25	- 29	10,479	12,599	23,078
30	- 34	10,318	11,692	22,010
35	- 39	10,978	12,864	23,842
40	- 44	10,464	12,060	22,524
45	- 49	9,598	10,579	20,177
50	- 54	7,746	8,361	16,107
55	- 59	5,655	6,790	12,445
60	- 64	6,244	7,465	13,709
65	- 69	4,203	5,704	9,907
70	- 74	3,769	4,948	8,717
75	+	2,792	4,932	7,724
Jumlah / <i>Total</i>	2007	186,058	201,394	387,452
	2006	183,926	200,792	384,718
	2005	184,124	197,668	381,792
	2004	183,225	192,313	375,538
	2003	180,762	189,727	370,489

Sumber : Badan Pusat Statistik Kabupaten Padang Pariaman

Source : *Central Board Of Statistic Of Padang Pariaman Regency*

**Tabel** : 3. 3. **Kepadatan Penduduk Menurut Kecamatan**  
**Table** *Population Of Density By District*

Kecamatan / <i>District</i>	Luas Daerah / <i>Area's Width</i> ( Km <sup>2</sup> )	Jumlah Penduduk / <i>Population</i>	Kepadatan / <i>Population</i> <i>Density per</i> Km <sup>2</sup>
(1)	(2)	(3)	(4)
1. Batang Anai	180.39	43,890	243
2. Lubuk Alung	111.63	40,661	364
3. Sintuk Toboh Gadang	25.56	16,456	644
4. Ulakan Tapakis	38.85	19,894	512
5. Nan Sabaris	29.12	26,173	899
6. 2 x 11 Enam Lingkung	36.25	17,225	475
7. Enam Lingkung	39.20	18,561	473
8. 2 x 11 Kayu Tanam	228.70	24,042	105
9. VII Koto Sungai Sarik	90.93	33,161	365
10. Patamuan	53.05	15,486	292
11. Padang Sago	32.06	8,247	257
12. V Koto Kampung Dalam	61.41	22,518	367
13. V Koto Timur	64.80	14,803	228
14. Sungai Limau	70.38	28,863	410
15. Batang Gasan	40.31	11,260	279
16. Sungai Geringging	99.35	27,124	273
17. IV Koto Aur Malintang	126.80	19,088	151
Jumlah /	2007	1,328.79	387,452
<i>Total</i>	2006	1,328.79	384,718
	2005	1,328.79	381,792
	2004	1,328.79	375,538
	2003	1,328.79	370,489

Sumber : Badan Pertanahan Nasional Kabupaten Padang Pariaman  
Source : *National Land Agency Of Padang Pariaman Regency*  
Badan Pusat Statistik Kabupaten Padang Pariaman  
*Badan Pusat Statistik Kabupaten Padang Pariaman*

**Tabel** : 3. 4. Jumlah Penduduk, Rumah Tangga, Rata-rata ART Menurut Kecamatan  
**Table** : *Number of Population, Household, Average Household By District*

Kecamatan /	Jumlah Penduduk / <i>Population</i>	Jumlah Rumah Tangga / <i>Number Of Household</i>	Rata-rata Anggota Rumah Tangga / <i>Average of Household Member</i>	
(1)	(2)	(3)	(4)	
1. Batang Anai	43 890	8,913	5	
2. Lubuk Alung	40 661	8,143	5	
3. Sintuk Toboh Gadang	16 456	3,832	4	
4. Ulakan Tapakis	19 894	4,132	5	
5. Nan Sabaris	26 173	5,557	5	
6. 2 x 11 Enam Lingkung	17 225	4,107	4	
7. Enam Lingkung	18 561	4,160	4	
8. 2 x 11 Kayu Tanam	24 042	5,504	4	
9. VII Koto Sungai Sarik	33 161	7,771	4	
10. Patamuan	15 486	3,739	4	
11. Padang Sago	8 247	2,118	4	
12. V Koto Kampung Dalam	22 518	5,273	4	
13. V Koto Timur	14 803	3,717	4	
14. Sungai Limau	28 863	5,781	5	
15. Batang Gasan	11 260	2,480	5	
16. Sungai Geringging	27 124	6,844	4	
17. IV Koto Aur Malintang	19 088	4,649	4	
Jumlah /	2007	387 452	86,720	4
<i>Total</i>	2006	384 718	85,496	4
	2005	381 792	84,849	4
	2004	375 538	83,893	4
	2003	370 489	78,417	5

Sumber : Badan Pusat Statistik Kabupaten Padang Pariaman

Source : *Central Board Of Statistic Of Padang Pariaman Regency*



Tabel : 3. 5. Penduduk Menurut Kelompok Umur dan Jenis Kelamin  
 Table Population By Age Group and Sex

Kecamatan / Districts	Dewasa / Grow Up			Anak-anak / Children			
	Laki-Laki / Male	Perem- puan / Female	Jumlah / Total	Laki-Laki / Male	Perem- puan / Female	Jumlah / Total	
(1)	(2)	(3)	(4)	(5)	(6)	(7)	
1. Batang Anai	11,971	12,873	24,844	8,463	7,611	16,074	
2. Lubuk Alung	11,249	11,756	23,005	7,957	6,951	14,908	
3. Sintuk Toboh Gadang	4,280	5,046	9,326	3,025	2,984	6,009	
4. Ulakan Tapakis	5,148	6,125	11,273	3,640	3,623	7,263	
5. Nan Sabaris	6,558	8,285	14,843	4,637	4,900	9,537	
6. 2 x 11 Enam Lingkung	4,660	5,091	9,751	3,295	3,010	6,305	
7. Enam Lingkung	4,997	5,511	10,508	3,534	3,259	6,793	
8. 2 x 11 Kayu Tanam	6,621	6,982	13,603	4,682	4,131	8,813	
9. VII Koto Sungai Sarik	8,560	10,232	18,792	6,055	6,050	12,105	
10. Patamuan	4,098	4,674	8,772	2,899	2,763	5,662	
11. Padang Sago	2,239	2,428	4,667	1,584	1,436	3,020	
12. V Koto Kampung Dalam	5,915	6,842	12,757	4,184	4,045	8,229	
13. V Koto Timur	3,750	4,642	8,392	2,653	2,744	5,397	
14. Sungai Limau	7,430	8,928	16,358	5,254	5,281	10,535	
15. Batang Gasan	3,055	3,320	6,375	2,160	1,962	4,122	
16. Sungai Geringging	7,117	8,248	15,365	5,035	4,877	9,912	
17. IV Koto Aur Malintang	5,032	5,782	10,814	3,557	3,418	6,975	
Jumlah / Total	2007	102,680	116,765	219,445	72,614	69,045	141,659
	2006	101,454	116,415	217,869	71,860	68,837	140,697
	2005	112,262	129,903	242,165	71,862	67,765	139,627
	2004	101,120	111,502	212,622	71,510	65,930	137,440
	2003	102,442	111,809	214,251	67,727	62,329	130,056

Sumber : Badan Pusat Statistik Kabupaten Padang Pariaman, Sakernas

Source : Central Board Of Statistic Of Padang Pariaman Regency, Sakernas

**Tabel** : 3. 6. Penduduk Berumur 15 Tahun Keatas Yang Bekerja Menurut Tingkat Pendidikan  
**Table** Yang Ditamatkan/*Population At Age 15 Years and Older, Working By Education*

Tingkat Pendidikan / <i>Education Civil</i>		Laki-Laki / <i>Male</i>	Perempuan / <i>Female</i>	Jumlah / <i>Total</i>
(1)		(2)	(3)	(4)
1.	Tidak / Belum Sekolah <i>No Schooling</i>	2,477	5,857	8,334
2.	Tidak / Belum Tamat SD <i>Didn't Complete Primary School</i>	25,902	19,271	45,173
3.	Sekolah Dasar <i>Primary School</i>	24,985	11,775	36,760
4.	SMP / MTs dan Sederajat <i>Junior High School</i>	13,399	8,862	22,261
5.	SMU / MA dan Sederajat <i>Senior High School</i>	14,283	8,662	22,945
6.	Diploma / Akademi <i>Bachelor / Academy</i>	1,158	3,039	4,197
7.	Universitas <i>University</i>	1,632	920	2,552
Jumlah / <i>Total</i>	2007	83,836	58,386	142,222
	2006	85,044	52,143	137,187
	2005	83,676	46,092	129,768
	2004	81,410	59,587	140,997
	2003	85,022	43,914	128,936

Sumber : Survei Angkatan Kerja Nasional, BPS  
 Source : National Surveys of Labour Force, CBS

Tabel : 3. 7. Penduduk Menurut 15 Tahun Keatas Yang Bekerja Menurut Lapangan Usaha  
 Table Number of Population above 15 Years Old By Industrial Origin

Kode Code	Lapangan Usaha / Industrial Origin	Laki-Laki / Male	Perempuan / Female	Jumlah / Total
(1)	(2)	(3)	(4)	(5)
A.	Pertanian, Perburuan dan Kehutanan <i>Agriculture, Hunting and Forestry</i>	37,686	22,710	60,396
B.	Perikanan <i>Fisheries</i>	2,456	0	2,456
C.	Pertambangan dan Penggalian <i>Mining and Quarrying</i>	1,195	0	1,195
D.	Industri Pengolahan <i>Manufacturing Industry</i>	6,798	13,737	20,535
E.	Listrik, Gas dan Air <i>Electricity, Gas and Water</i>	278	0	278
F.	Konstruksi <i>Construction</i>	6,328	0	6,328
G.	Perdagangan Besar dan Eceran <i>Wholesale Trade and Retail Trade</i>	9,424	10,964	20,388
H.	Penyediaan Akomodasi dan Makan Minum <i>Accommodation and Restaurants</i>	2,191	4,639	6,830
I.	Transportasi, Pergudangan dan Komunikasi <i>Transportation, Storage and Communication</i>	11,420	387	11,807
J.	Perantara Keuangan <i>Financing</i>	226	272	498
K.	Real Estate, Persewaan dan Jasa Perusahaan <i>Real Estate, Rental and Business Services</i>	178	110	288
L.	Administasi Pemerintahan, Pertahanan dan Jaminan Sosial / <i>Government Service, Defence and Social Security</i>	1,942	416	2,358
M.	Jasa Pendidikan <i>Education</i>	1,702	3,669	5,371
N.	Jasa Kesehatan dan Kegiatan Sosial <i>Health and Social Activity</i>	111	471	582
O.	Jasa Kemasyarakatan, Sosial, Budaya dan Perorangan Lainnya / <i>Public Services</i>	1,522	1,011	2,533
P.	Jasa Perorangan yang Melayani Rumahtangga <i>Individual Services</i>	379	0	379
X.	Lainnya <i>Others Industrial Origin</i>	0	0	0
Jumlah / Total	2007	83,836	58,386	142,222
	2006	85,044	52,143	137,187
	2005	83,676	46,092	129,768
	2004	81,410	59,587	140,997
	2003	85,022	43,914	128,936

Sumber : Badan Pusat Statistik Kabupaten Padang Pariaman, Susenas  
 Source : Central Board of Statistic of Padang Pariaman Regency, Susenas

**Tabel** : 3. 8. Banyaknya Akta Kependudukan Yang Diterbitkan Menurut Kecamatan  
**Table** : *Number of Published Civil Certificate by Districts*

Kecamatan / <i>Districts</i>	Akta Kelahiran / <i>Birth Certificate</i>	Akta Kematian / <i>Death Certificate</i>	Akta Perkawinan / <i>Marriage License</i>	Akta Perceraian / <i>Divorce Certificate</i>	Pengang katan Anak / <i>Adopted Certificate</i>
(1)	(2)	(3)	(4)	(5)	(6)
1. Batang Anai	350	-	2	-	-
2. Lubuk Alung	135	-	1	-	-
3. Sintuk Toboh Gadang	39	-	-	-	-
4. Ulakan Tapakis	17	-	-	-	-
5. Nan Sabaris	91	-	-	-	-
6. 2 x 11 Enam Lingkung	58	-	-	-	-
7. Enam Lingkung	47	-	-	-	-
8. 2 x 11 Kayu Tanam	71	-	-	-	-
9. VII Koto Sungai Sarik	73	-	-	-	-
10. Patamuan	29	-	-	-	-
11. Padang Sago	24	-	-	-	-
12. V Koto Kampung Dalam	77	-	-	-	-
13. V Koto Timur	28	-	-	-	-
14. Sungai Limau	54	-	-	-	-
15. Batang Gasan	34	-	-	-	-
16. Sungai Geringging	69	-	-	-	-
17. IV Koto Aur Malintang	29	-	-	-	-
Jumlah / <i>Total</i>	2007 2006 2005 2004 2003	1,225 8,046 7,995 7,541 7,800	- - - - -	3 - - - -	- - - - -

Sumber : Dinas Kependudukan, Catatan Sipil dan Keluarga Berencana  
*Source : Demography, Civil Affairs and Family Panning Service*

**Tabel** : 3. 9. Pentahapan Keluarga Sejahtera Menurut Kecamatan  
**Table** *Classification of Welfare Level By Districts*

Kecamatan / <i>Districts</i>	Pra Sejah tera	Sejah tera I	Sejah tera II	Sejah tera III	Sejah tera III Plus	Jumlah	
(1)	(2)	(3)	(4)	(5)	(6)	(7)	
1. Batang Anai	620	1 932	2 970	2 688	322	8 532	
2. Lubuk Alung	979	1 872	1 845	3 407	227	8 330	
3. Sintuk Toboh Gadang	225	823	1 889	1 009	-	3 946	
4. Ulakan Tapakis	630	1 301	1 331	873	93	4 228	
5. Nan Sabaris	1 191	1 161	1 911	1 343	98	5 704	
6. 2 x 11 Enam Lingkung	264	1 058	1 735	1 204	23	4 284	
7. Enam Lingkung	128	1 386	1 655	993	128	4 290	
8. 2 x 11 Kayu Tanam	547	1 378	1 756	2 060	203	5 944	
9. VII Koto Sungai Sarik	267	2 536	2 801	1 941	89	7 634	
10. Patamuan	517	900	1 811	797	15	4 040	
11. Padang Sago	245	605	575	504	-	1 929	
12. V Koto Kampung Dalam	837	1 365	1 623	1 653	90	5 568	
13. V Koto Timur	626	702	942	1 422	-	3 692	
14. Sungai Limau	820	1 234	2 109	1 578	107	5 848	
15. Batang Gasan	485	962	626	362	42	2 477	
16. Sungai Geringging	349	1 567	1 691	2 000	-	5 607	
17. IV Koto Aur Malintang	1 388	881	1 027	1 548	6	4 850	
Jumlah / <i>Total</i>	2007	10 118	21 663	28 297	25 382	1,443	86 903
	2006	10 598	21 259	26 581	26 233	1,364	86 035
	2005	1 356	10 133	28 937	20 343	1,152	61 921
	2004	1 356	10 133	29 464	20 343	1,152	62 448
	2003	1 328	9 741	28 052	20 211	1,184	60 516

Sumber : Dinas Kependudukan, Catatan Sipil dan Keluarga Berencana  
*Source : Demography, Civil Affairs and Family Panning Service*

**Tabel** : 3. 10. Tenaga Kerja Yang Dilatih di BLK Pariaman Menurut Kejuruan  
**Table** : *Number of Training Worker at Work Training Centre by Vocation*

Kejuruan / Sub. Kejuruan / <i>Vocation</i>	2003	2004	2005	2006	2007
(1)	(2)	(3)	(4)	(5)	(6)
<b>I. INSTITUSIONAL / Institution</b>					
1. Sepeda Motor / <i>Bike</i>	16	-	16	-	-
2. Mobil Bensin / <i>Car</i>	16	-	-	-	-
3. Las Listrik/Sekretaris kantor / <i>Electrical Weld / Office secretary</i>	-	16	-	-	16
4. Instalasi Listrik / <i>Electricity Instalation</i>	16	16	16	16	16
5. Prossessing / <i>Processing</i>	-	-	-	-	16
6. Menjahit / <i>Tailor</i>	16	16	-	-	16
7. Sekretaris / <i>Secretariat</i>	16	-	-	-	-
8. Bordir / <i>Embroidery</i>	16	-	-	-	16
<b>II. INSTITUSIONAL / Institution</b>					
1. Sepeda Motor / <i>Bike</i>	-	16	16	-	16
2. Las Karbit / <i>Carbide Weld</i>	-	16	16	32	32
3. Menjahit / <i>Tailor</i>	32	16	-	16	16
4. Mekanisasi Pertanian <i>Agriculture Mecanics</i>	-	-	-	48	16

Sumber : Kantor Tenaga Kerja dan Transmigrasi Kabupaten Padang Pariaman

Source : *Labour and Transmigration Service Of Padang Pariaman Regency*

Tabel : 3. 11. Banyaknya Pendaftaran, Penempatan, dan Permintaan Tenaga Kerja Menurut Jenis Kelamin dan Bulan / *Number of Register, Allocation, and Labour Force Demand By Sex and Month*

Bulan / Month	Pendaftaran / Register			Penempatan / Allocation			Permintaan / Demand		
	L	P	Jumlah	L	P	Jumlah	L	P	Jumlah
(1)	(2)	(3)	(4)	(5)	(6)	(7)	(8)	(9)	(10)
1. Januari / January	36	64	100	32	84	116	32	116	148
2. Pebruari / February	43	75	118	-	-	-	-	-	-
3. Maret / March	27	34	61	-	-	-	-	-	-
4. April / April	45	54	99	-	-	-	-	-	-
5. Mei / May	48	80	128	-	-	-	-	-	-
6. Juni / Juny	31	57	88	-	-	-	-	-	-
7. Juli / July	172	442	614	126	444	570	126	444	570
8. Agustus / August	104	137	241	-	-	-	-	-	-
9. September / Ceptember	62	94	156	-	-	-	-	-	-
10. Oktober / October	215	359	574	-	-	-	-	-	-
11. Nopember / November	230	442	672	-	-	-	-	-	-
12. Desember / December	106	221	327	-	-	-	-	-	-
Jumlah	1,119	2,059	3,178	158	528	686	158	560	718

Sumber : Kantor Tenaga Kerja dan Transmigrasi Kab. Padang Pariaman  
Source : *Man Power, and Transmigration Extention Office Of Padang Pariaman*

Keterangan / Note :

L : Laki - laki / Male  
P : Perempuan / Female

**Tabel** : 3. 12. Banyaknya Pencari Kerja Menurut Jenis Kelamin, Kelompok Umur dan  
**Table** : *Number of Job Seeker By Sex and Type of Placement*

Jenis Kelamin dan Kelompok Umur / <i>Sex and Age Groups</i>	Belum Ditempatkan Tahun lalu / <i>Not Yet Placed Last Year</i>	Terdaftar Dalam Tahun Ini / <i>Registered This Year</i>	Ditempatkan Dalam Tahun Ini / <i>Assigned This Year</i>	Dihapuskan Dalam Tahun Ini / <i>Rejected This Year</i>	Belum Ditempatkan Akhir Tahun Ini / <i>Not Yet Placed This Year</i>
(1)	(2)	(3)	(4)	(5)	(6)
<b>Laki-laki / Male</b>					
10-14	-	-	-	-	-
15-19	241	106	32	-	-
20-29	610	124	57	-	-
30-44	294	338	126	-	-
45-54	33	551	62	-	-
55+	-	-	-	-	-
<b>Perempuan / Female</b>					
10-14	-	-	-	-	-
15-19	443	173	84	-	-
20-29	1,075	191	206	-	-
30-44	483	673	444	-	-
45-54	70	1,022	220	-	-
55+	-	-	-	-	-
<b>Laki-laki + Perempuan/ Both Sex</b>					
10-14	-	-	-	-	-
15-19	684	279	116	-	-
20-29	1,685	315	263	-	-
30-44	777	1,011	570	-	-
45-54	103	1,573	282	-	-
55+	-	-	-	-	-
Jumlah / Total	3,249	3,178	1,231	-	-

Sumber : Kantor Tenaga Kerja dan Transmigrasi Kabupaten Padang Pariaman  
 Source : *Labour and Transmigration Service Of Padang Pariaman Regency*



Tabel : 3. 13. Banyaknya Pencari Kerja yang Belum Berpengalaman Menurut Tingkat Pendidikan Yang Ditamatkan / Number of Experienced Job Seeker By Education Level

Pendidikan / Education	Belum Ditempatkan Tahun Yang Lalu / Not Placed Yet Last Year			Terdaftar Dalam Tahun Ini / Registered This Year			Ditempatkan Dalam Tahun Ini / Assigned This Year		
	L	P	Jumlah	L	P	Jumlah	L	P	Jumlah
(1)	(2)	(3)	(4)	(5)	(6)	(7)	(8)	(9)	(10)
Tidak Tamat SD	2	1	3	6	1	7	4	-	4
SD / SLTP <i>Elementary School / Junior High School</i>	40	35	75	47	38	85	7	3	10
SLTA <i>Senior High School</i>	691	798	1,489	748	1,004	1,752	57	206	263
Akademi / University	148	260	408	210	480	690	62	220	282
Jumlah / Total	881	1,094	1,975	1,011	1,523	2,534	130	429	559


Sumber : Kantor Tenaga Kerja dan Transmigrasi Kab. Padang Pariaman  
 Source : Man Power, and Transmigration Extention Office Of Padang Pariaman

Tabel : 3. 14. Banyaknya Lowongan yang Belum / Sudah Dipenuhi dan Terdaftar Menurut Lapangan Usaha  
 Table Number of Unoccupied / Occupied and Registered Vacancies by Industrial Origin

Lapangan Usaha / Industrial Origin	Belum Ditempatkan Tahun Yang Lalu / Not Placed Yet Last Year			Terdaftar Dalam Tahun Ini / Registered This Year			Ditempatkan Dalam Tahun Ini / Assigned This Year		
	L	P	Jumlah	L	P	Jumlah	L	P	Jumlah
(1)	(2)	(3)	(4)	(5)	(6)	(7)	(8)	(9)	(10)
1. Pertanian / Agriculture	-	-	-	-	-	-	-	-	-
2. Pertambangan dan Penggalian / Mining and Quarrying	-	-	-	-	-	-	-	-	-
3. Industri Pengolahan Manufacturing	-	-	-	-	-	-	-	-	-
4. Listrik, Gas, dan Air Minum / Electricity, Gas and Water Supply	-	-	-	-	-	-	-	-	-
5. Bangunan Contruction	-	-	-	-	-	-	-	-	-
6. Perdagangan, Rumah Makan, dan Hotel Trade, Restaurants and Hotels	-	-	-	-	-	-	-	-	-
7. Angkutan dan Komunikasi Transportation and Communication	-	-	-	-	-	-	-	-	-
8. Lembaga Keuangan Financial Institution	-	-	-	-	-	-	-	-	-
9. Jasa Kemasyarakatan Services	487	118	605	369	-	369	-	-	-
10. Lainnya Others	-	-	-	-	-	-	-	-	-
Jumlah / Total	487	118	605	369	0	369	0	0	0

Sumber : Kantor Tenaga Kerja dan Transmigrasi Kab. Padang Pariaman  
 Source : Man Power, and Transmigration Extention Office Of Padang Pariaman

**PADANG PARIAMAN DALAM ANGKA**  
*Padang Pariaman in Figures*  
**2008**



**SOSIAL**  
***SOCIAL***

<https://padangpariamankab.bps.go.id>

## **IV. SOSIAL**

### **4.1. Pendidikan**

Pada tahun 2007 jumlah sarana pendidikan pra sekolah yang terdapat di Kabupaten Padang Pariaman mengalami peningkatan. Sarana pendidikan pra sekolah yang terdapat di Kabupaten Padang Pariaman selama tahun 2007 adalah 1 buah TK negeri dan 89 TK swasta, sedangkan pada tahun 2006 jumlah TK sebanyak 1 buah TK negeri dan 87 buah TK swasta.

Sarana pendidikan dasar baik negeri maupun swasta yang terdapat di Kabupaten Padang Pariaman sepanjang tahun 2007 mengalami peningkatan sebanyak 1 buah SD Swasta.. Jumlah SD negeri dan swasta pada tahun 2007 masing-masing sebanyak 399 dan 2 unit. Sedangkan jumlah sarana pendidikan dasar Islam seperti Madrasah Ibtidaiyah baik negeri maupun swasta tidak mengalami peningkatan. Jumlah Madrasah Ibtidaiyah Negeri pada tahun 2007 sebanyak 5 unit dan Madrasah Ibtidaiyah Swasta sebanyak 3 unit.

Jumlah sarana pendidikan menengah yang terdapat di Kabupaten Padang Pariaman selama tahun 2007 mengalami sedikit peningkatan, yaitu jumlah SLTP negeri yang bertambah dari 40 unit pada tahun 2006 menjadi 45 unit pada tahun 2007. Sedangkan pada tingkat sekolah menengah lainnya tidak mengalami perubahan.

### **4.2. Kesehatan**

Jumlah sarana kesehatan yang terdapat di Kabupaten Padang Pariaman selama tahun 2007 tidak mengalami perubahan yang berarti. Seluruh kecamatan yang terdapat di Kabupaten Padang Pariaman sudah memiliki Puskesmas, bahkan ada beberapa kecamatan yang memiliki dua Puskesmas, yaitu Batang Anai, Lubuk Alung, 2 x 11 Enam Lingkung, 2 x 11 Kayu Tanam, V Koto Timur, dan Sungai Geringging, sedangkan kecamatan lainnya hanya memiliki satu buah Puskesmas. Secara keseluruhan terdapat 23 Puskesmas, 23 Puskesmas Keliling, 61 Puskesmas Pembantu, dan 21 Balai Pengobatan Swasta.

Untuk melayani kesehatan seluruh penduduk, Kabupaten Padang Pariaman pada tahun 2007 memiliki 39 orang dokter umum, 16 orang dokter gigi, 19 orang sarjana kesehatan masyarakat, 5 orang dokter PTT, 2 orang dokter gigi PTT, dan 263 orang bidan.

Jumlah bayi lahir hidup yang dilahirkan di Puskesmas selama tahun 2006 adalah sebanyak 6.235 kelahiran, jumlah lahir mati sebanyak 44 kelahiran, dan kematian ibu melahirkan sebanyak 7 kasus.

Jumlah peserta KB aktif pada tahun 2007 sebanyak 35.935 orang, yang mencakup 65,26 persen dari seluruh pasangan usia subur. Proporsi jumlah peserta KB aktif terhadap jumlah pasangan usia subur mengalami penurunan dari 65,58 persen pada tahun 2006 menjadi 65,26 persen pada tahun 2007. Jenis alat KB yang paling banyak digunakan di Kabupaten Padang Pariaman adalah jenis alat KB suntik, dengan jumlah pengguna 19.991 peserta.

#### **4.3. Hukum**

Selama tahun 2007 Kejaksaan Negeri Padang Pariaman memberikan penyuluhan hukum dan program pembinaan masyarakat taat hukum di 11 desa.

Jumlah angka kriminalitas di Kabupaten Padang Pariaman selama tahun 2007 sebanyak 188 kasus, mengalami penurunan dari angka kriminalitas tahun 2006 yang berjumlah 195 kasus. Dari 188 kasus tersebut yang sudah diselesaikan sebanyak 154 kasus. Jumlah kecelakaan lalu lintas yang terjadi di Kabupaten Padang Pariaman pada periode yang sama adalah sebanyak 78 kasus dengan jumlah korban meninggal sebanyak 46 orang dan kerugian materi diperkirakan sebanyak 247 juta rupiah. Jumlah angka kecelakaan lalu lintas pada tahun 2007 ini turun dari tahun 2006 yang berjumlah sebanyak 29 kasus dan 29 korban meninggal.

#### **4.4. Agama**

Pada tahun 2007 terdapat 302 mesjid, 1.857 mushala, dan 2 gereja protestan di Kabupaten Padang Pariaman. Pemotongan hewan qurban selama tahun 2007 terdiri atas 1.991 ekor sapi dan 260 ekor kambing.

Jemaah haji yang berasal dari Padang Pariaman selama tahun 2007 sebanyak 297 orang. Sebanyak 102 orang atau 52 persen dari jemaah haji yang berasal dari Padang Pariaman berusia antara 61 hingga 70 tahun. Dan sebanyak 189 orang diantara jemaah haji asal Padang Pariaman tersebut hanya berpendidikan hingga tingkat SD.

#### **4.5. Sosial**

Untuk kegiatan sosial pada tahun 2007, tercatat mengalami peningkatan tajam dibanding tahun sebelumnya. Hal ini disebabkan meningkatnya jumlah musibah (bencana) yang melanda daerah ini pada periode tersebut. Jenis musibah yang mendapat bantuan sosial bencana alam selama periode 2007 ini adalah, banjir 522 kasus, kebakaran 22 kasus, longsor 35 kasus, gempa 7.006 kasus dan lainnya sebanyak 58 kasus.

#### **IV. SOCIAL**

##### **4. 1. Pendidikan**

*In 2007 the number of Pre-school education means in Padang Pariaman increased. Pre school education mean in Padang Pariaman in 2007 was 1 Public Kindergarten and 89 Private Kindergartens, while in 2006 the number of Private Kindergarten was 87 units with 1 unit Public Kindergarten.*

*The number of basic education means in Padang Pariaman whether public nor private in 2007 was increased as many as 1 unit Private Elementary Schools. Public Elementary School in 2007 was 399 units, while it was only 2 unit Private Elementary Shool. And so it was with the number of Islamic Elementary School, private and public was not change in 2007. It was 5 units public Islamic Elementary School and 3 units Private Elementary School.*

*Generally the number of middle education means in Padang Pariaman in 2007 got a little changes. The number of Junior High School increased from 40 units in 2006 to 45 units in 2007. While the number of other middle education means still the same as the year before.*

##### **4. 2. Healthy**

*Generally, the number of health center in Padang Pariaman at 2007 was not changed rapidly. All districts in Padang Pariaman had their own Public Health Centre (Puskesmas) and some districts had more than one Public Helath Centre, they were Batang Anai, Lubuk Alung, 2x11 Enam Lingkung, 2x11 Kayu Tanam, V Koto Timur, and Sungai Geringging, while other districts had only one Public Health Centre. In number, there was 23 Public Health Centre, 23 Mobile Public Health Centre, 61 Sub Public Health Centre, and 21 Private Health Centre.*

*For public health service to all resident in Padang Pariaman Regency, at 2007 had 39 doctors to serve, 16 dentists, 19 Bachelor of Population Health, 5 doctors in contract, 2 dentists in contract, and 263 midwives.*

*Number of live birth in Public Health Centre at 2007 was 6.235 birth, number of death birth was 44 birth and number of maternal death was 7 cases.*

*Number of active Family Planning participant at 2007 as many as 35.935 people, about 65,26 percent of all fertile couple. Proportion of active Family Planning participants to total fertile couple decreased from 65,58 at 2006 to 65,26 in 2007. The most favourite contraception tool used in Padang Pariaman was injection which was used by 19.991 participants.*

#### **4. 3. Law**

*In 2007 Public Attorney of Padang Pariaman Regency give law illumination and public education program to obey the law in 11 villages.*

*The number of criminality rate in Padang Pariaman in 2007 were 188 cases, decrease than the year before which were 195 cases. Among those 188 cases, about 154 cases have been cleared. The number of traffic accident in Padang Pariaman in the same periode was 78 cases with 46 victims die, while financial lost was 247 million rupiahs. The number of traffic accident happened in 2007 decreased than the year before which consist of 29 cases and 29 victims died.*

#### **4. 4. Religious**

*In 2007 Padang Pariaman had 302 mosques, 1.857 mushala, and 2 protestant church. The number of slaughtered cattle in 2007 consist of 1.991 cows and 260 goats.*

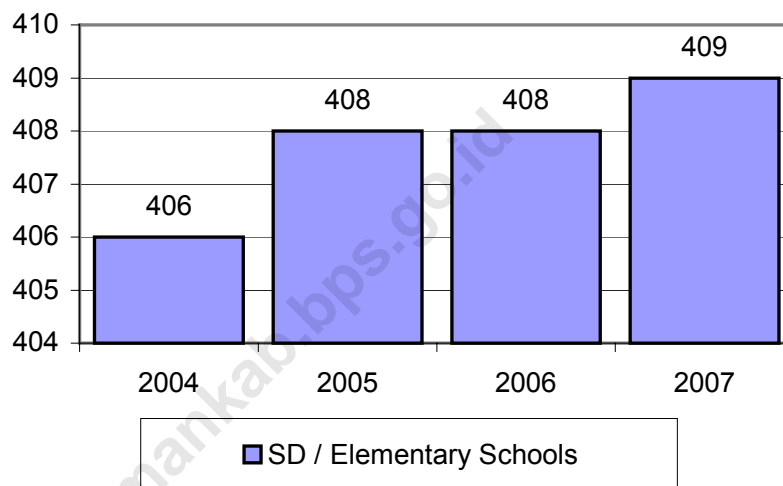
*The number of hajj pilgrims from Padang Pariaman during 2007 were 297 people. 102 People or 52 percent of the hajj pilgrims from Padang Pariaman aged between 61 to 70 years. And 189 people among the hajj pilgrims were elementary school graduates.*



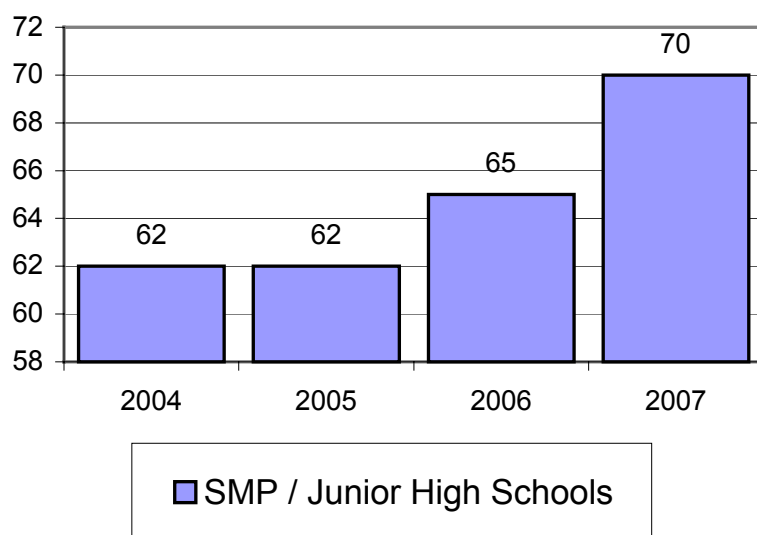
#### **4.5. Social**

*In 2007, number of social activities has increased than last year. This happens because of the number of natural disasters had increased at the same period. Kind of natural disaster that had got a social aid was 522 cases of flood 22 cases of firing, 35 cases of landslide, 7.006 cases of earthquake and 58 cases of other disaster.*

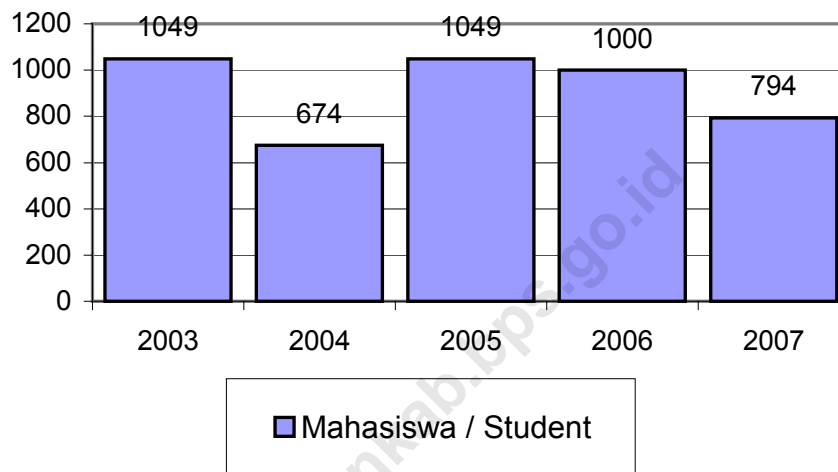
**Grafik 4.1.**  
Jumlah Sekolah SD dan sederajat  
*Number of Elementary Schools*  
( Unit / Unit )



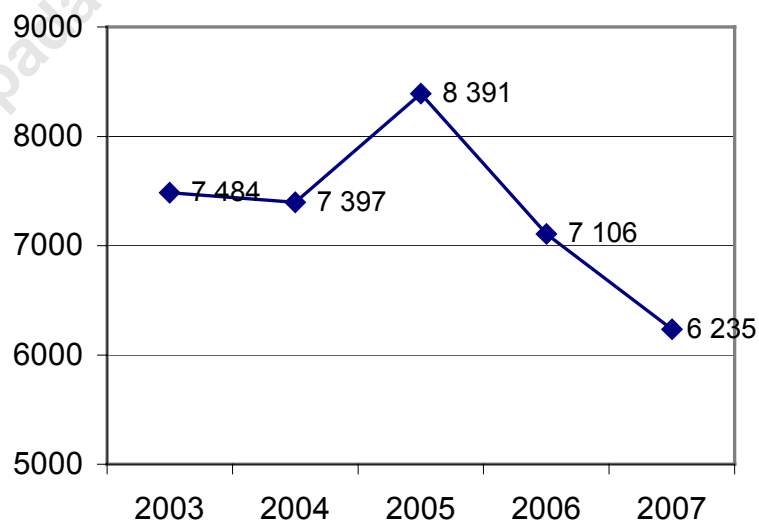
**Grafik 4.2.**  
Jumlah Sekolah SMP dan sederajat  
*Number of Junior High Schools*  
( Unit / Unit )



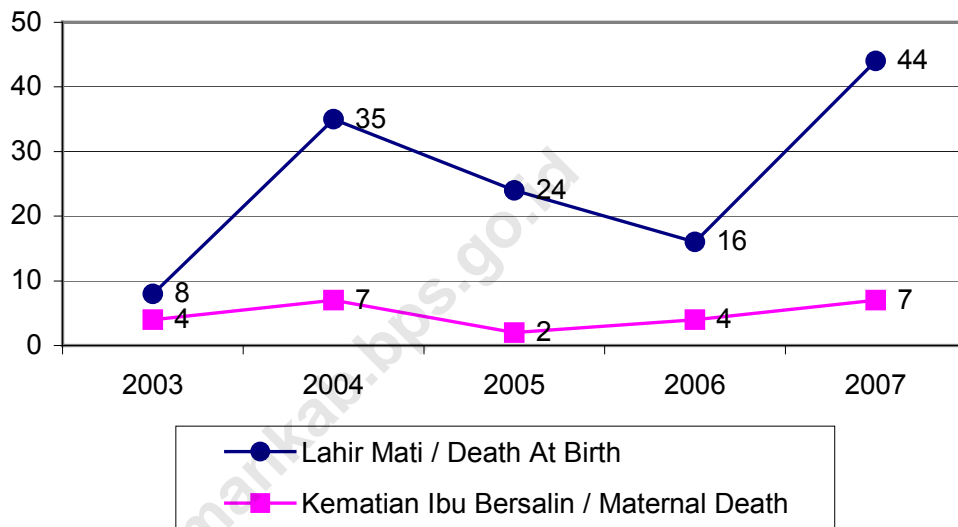
**Grafik 4.3**  
Perkembangan Jumlah Mahasiswa di Kabupaten Padang Pariaman  
*Trends of Students in Padang Pariaman Regency*



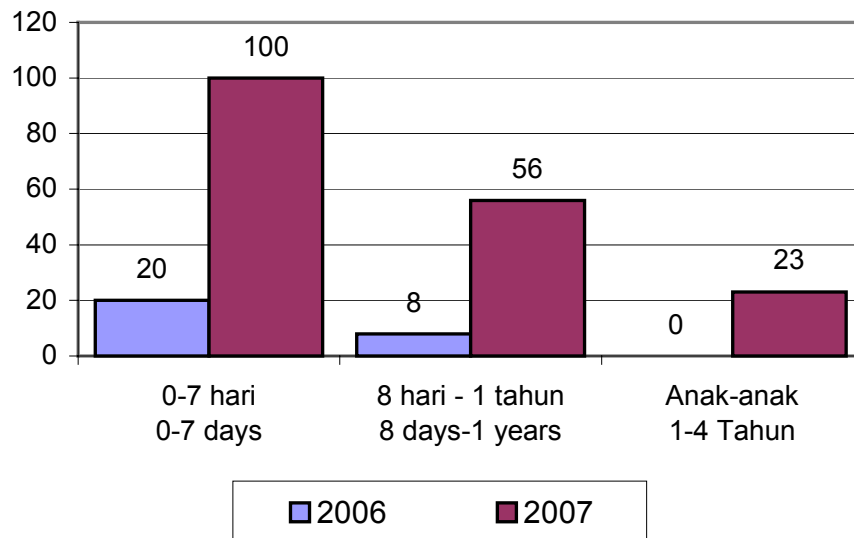
**Grafik 4.4.**  
Trend Kelahiran Hidup di Kabupaten Padang Pariaman  
*Trends of Live Birth in Padang Pariaman Regency*



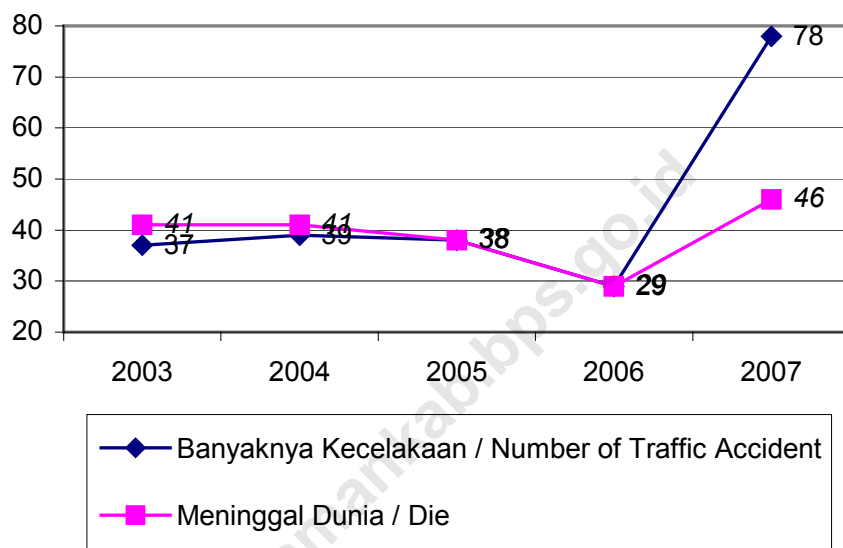
**Grafik 4.5.**  
Trend Kelahiran Mati dan Kematian Ibu  
*Trends of Death Birth and Maternal Death*



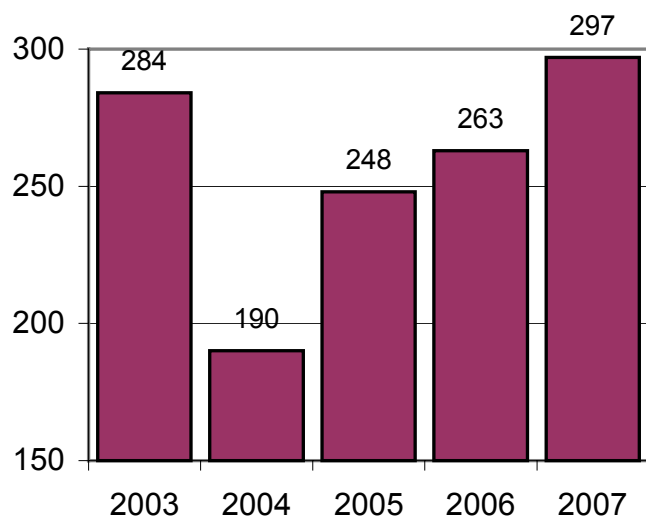
**Grafik 4.6.**  
Trend Kematian Bayi dan Anak-anak  
*Trends of Infant and Children Death*



**Grafik 4.7.**  
Jumlah Kecelakaan dan Korban Meninggal  
*Number of Traffic Accident and Number of Die Victims*

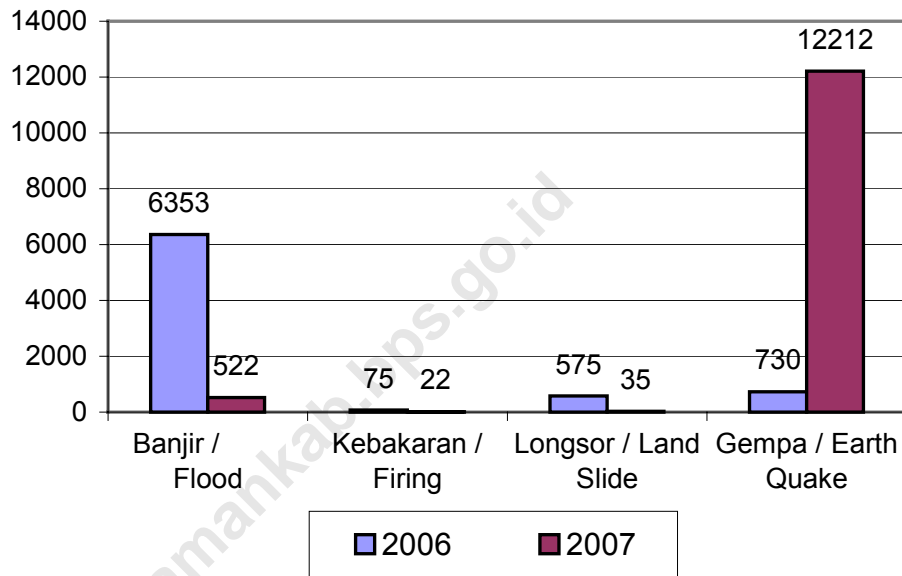


**Grafik 4.8.**  
Trend Jemaah Haji Padang Pariaman  
*Trends of Pilgrims in Padang Pariaman Regency*



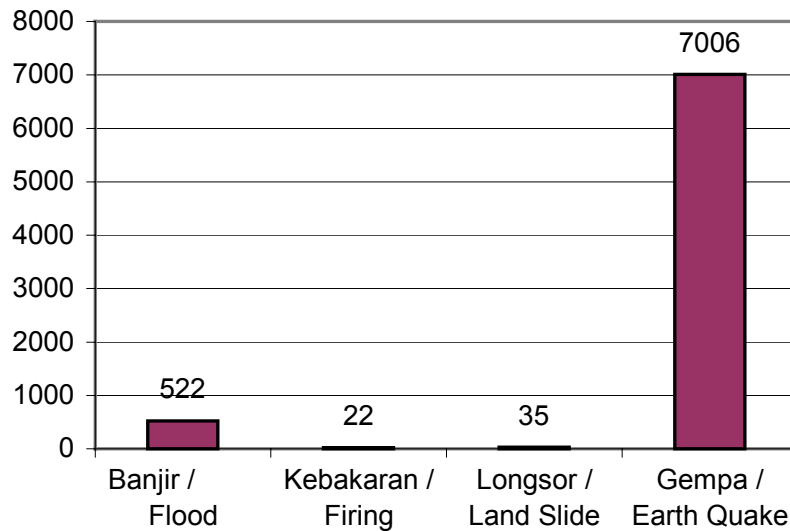
**Grafik 4.9.**

Jumlah Peristiwa Bencana Alam di Kabupaten Padang Pariaman  
*Number of Natural Disaster in Padang Pariaman*



**Grafik 4.10.**

Jumlah Penerima Bantuan Bencana Alam di Tahun 2007  
*Number of People which have Social Aid for Natural Disaster*



**Tabel** : 4.1.1. Banyaknya Sekolah, Gedung, Murid, Guru dan Ruang Kelas Pada TK Negeri  
**Table** : *Number Of School, Building, Pupil, Teachers and Classes At Public Kindergartens*

Kecamatan / <i>Districts</i>	Sekolah / <i>School</i>	Gedung / <i>Building</i>	Murid / <i>Pupil</i>	Guru / <i>Teacher</i>	Kelas / <i>Classes</i>	Ruang Kelas / <i>Room</i>
(1)	(2)	(3)	(4)	(5)	(6)	(7)
1. Batang Anai	-	-	-	-	-	-
2. Lubuk Alung	-	-	-	-	-	-
3. Sintuk Toboh Gadang	-	-	-	-	-	-
4. Ulakan Tapakis	-	-	-	-	-	-
5. Nan Sabaris	-	-	-	-	-	-
6. 2 x 11 Enam Lingkung	-	-	-	-	-	-
7. Enam Lingkung	1	1	53	5	2	2
8. 2 x 11 Kayu Tanam	-	-	-	-	-	-
9. VII Koto Sungai Sarik	-	-	-	-	-	-
10. Patamuan	-	-	-	-	-	-
11. Padang Sago	-	-	-	-	-	-
12. V Koto Kampung Dalam	-	-	-	-	-	-
13. V Koto Timur	-	-	-	-	-	-
14. Sungai Limau	-	-	-	-	-	-
15. Batang Gasan	-	-	-	-	-	-
16. Sungai Geringging	-	-	-	-	-	-
17. IV Koto Aur Malintang	-	-	-	-	-	-
Jumlah /	2007	1	1	53	5	2
<i>Total</i>	2006	1	1	48	4	1
	2005	-	-	-	-	-
	2004	-	-	-	-	-
	2003	-	-	-	-	-

Sumber : Dinas Pendidikan dan Olahraga Kabupaten Padang Pariaman  
 Source : *Education and Sport Service Of Padang Pariaman*

**Tabel** : 4.1. 2. Banyaknya Sekolah, Gedung, Murid, Guru dan Ruang Kelas Pada TK Swasta  
**Table** *Number Of School, Building, Pupil, Teachers and Classes At Private Kindergartens*

Kecamatan / <i>Districts</i>	Sekolah / <i>School</i>	Gedung / <i>Building</i>	Murid / <i>Pupil</i>	Guru / <i>Teacher</i>	Kelas / <i>Classes</i>	Ruang Kelas / <i>Room</i>	
(1)	(2)	(3)	(4)	(5)	(6)	(7)	
1. Batang Anai	12	12	327	37	14	22	
2. Lubuk Alung	11	11	453	30	34	20	
3. Sintuk Toboh Gadang	4	4	60	7	5	4	
4. Ulakan Tapakis	2	2	62	5	2	4	
5. Nan Sabaris	7	7	220	19	7	12	
6. 2 x 11 Enam Lingkung	5	5	225	18	12	12	
7. Enam Lingkung	11	11	248	31	16	14	
8. 2 x 11 Kayu Tanam	8	8	249	19	12	13	
9. VII Koto Sungai Sarik	6	6	208	15	12	7	
10. Patamuan	3	3	95	10	5	3	
11. Padang Sago	2	2	42	4	3	3	
12. V Koto Kampung Dalam	6	6	105	19	8	11	
13. V Koto Timur	3	3	70	9	4	6	
14. Sungai Limau	4	4	114	13	7	5	
15. Batang Gasan	-	-	-	-	-	-	
16. Sungai Geringging	2	2	90	8	2	4	
17. IV Koto Aur Malintang	3	3	60	8	3	3	
Jumlah / <i>Total</i>	2007	89	89	2,628	252	146	143
	2006	87	88	2,596	295	111	133
	2005	85	85	2,687	277	134	134
	2004	77	77	1,974	160	118	118
	2003	51	51	1,889	151	96	96

Sumber : Dinas Pendidikan dan Olahraga Kabupaten Padang Pariaman  
 Source : *Education and Sport Service Of Padang Pariaman*



**Tabel** : 4.1. 3. Banyaknya Sekolah, Gedung, Murid, Guru dan Ruang Kelas Pada SD Negeri  
*Table Number of School, Building, Pupil, Teachers and Classes At Public Elementary School*

Kecamatan / <i>Districts</i>	Sekolah / <i>School</i>	Gedung / <i>Building</i>	Murid / <i>Pupil</i>	Guru / <i>Teacher</i>	Kelas / <i>Classes</i>	Ruang Kelas / <i>Room</i>	
(1)	(2)	(3)	(4)	(5)	(6)	(7)	
1. Batang Anai	29	29	6,869	324	229	212	
2. Lubuk Alung	34	34	6,883	296	232	205	
3. Sintuk Toboh Gadang	17	17	2,812	145	102	102	
4. Ulakan Tapakis	17	17	3,304	149	123	110	
5. Nan Sabaris	23	23	3,997	200	146	139	
6. 2 x 11 Enam Lingkung	13	13	2,701	142	88	89	
7. Enam Lingkung	19	19	2,811	171	117	142	
8. 2 x 11 Kayu Tanam	18	18	3,839	182	127	125	
9. VII Koto Sungai Sarik	35	35	5,366	301	235	229	
10. Patamuan	15	15	2,339	117	97	93	
11. Padang Sago	11	11	1,042	75	66	67	
12. V Koto Kampung Dalam	30	30	3,423	252	181	181	
13. V Koto Timur	24	24	2,246	171	144	141	
14. Sungai Limau	41	41	4,830	299	246	236	
15. Batang Gasan	19	19	1,935	130	114	109	
16. Sungai Geringging	30	30	4,687	228	201	186	
17. IV Koto Aur Malintang	24	24	3,187	178	150	139	
Jumlah / <i>Total</i>	2007	399	399	62,271	3,360	2,598	2,505
	2006	399	399	61,440	3,163	2,394	2,451
	2005	399	399	61,807	2,738	2,594	2,447
	2004	399	399	61,780	2,513	2,688	2,426
	2003	406	406	61,876	2,785	2,573	2,418

Sumber : Dinas Pendidikan dan Olahraga Kabupaten Padang Pariaman  
 Source : *Education and Sport Service Of Padang Pariaman*

**Tabel** : 4.1. 4. Banyaknya Sekolah, Gedung, Murid, Guru dan Ruang Kelas Pada SD Swasta  
**Table** *Number Of School, Building, Pupil, Teachers and Classes At Private Elementary School*

Kecamatan / <i>Districts</i>	Sekolah / <i>School</i>	Gedung / <i>Building</i>	Murid / <i>Pupil</i>	Guru / <i>Teacher</i>	Kelas / <i>Classes</i>	Ruang Kelas / <i>Room</i>
(1)	(2)	(3)	(4)	(5)	(6)	(7)
1. Batang Anai	-	-	-	-	-	-
2. Lubuk Alung	-	-	-	-	-	-
3. Sintuk Toboh Gadang	-	-	-	-	-	-
4. Ulakan Tapakis	-	-	-	-	-	-
5. Nan Sabaris	-	-	-	-	-	-
6. 2 x 11 Enam Lingkung	1	1	311	21	12	12
7. Enam Lingkung	-	-	-	-	-	-
8. 2 x 11 Kayu Tanam	1	1	71	12	6	6
9. VII Koto Sungai Sarik	-	-	-	-	-	-
10. Patamuan	-	-	-	-	-	-
11. Padang Sago	-	-	-	-	-	-
12. V Koto Kampung Dalam	-	-	-	-	-	-
13. V Koto Timur	-	-	-	-	-	-
14. Sungai Limau	-	-	-	-	-	-
15. Batang Gasan	-	-	-	-	-	-
16. Sungai Geringging	-	-	-	-	-	-
17. IV Koto Aur Malintang	-	-	-	-	-	-
Jumlah /	2007	2	182	33	18	18
<i>Total</i>	2006	1	263	12	6	12
	2005	1	220	14	8	8
	2004	1	162	5	6	7
	2003	-	-	-	-	-

Sumber : Dinas Pendidikan dan Olahraga Kabupaten Padang Pariaman  
 Source : *Education and Sport Service Of Padang Pariaman*

**Tabel** : 4.1. 5. Banyaknya Sekolah, Gedung, Murid, Guru dan Ruang Kelas Pada SLTP Negeri  
**Table** *Number Of School, Building, Pupil, Teachers and Classes At Public Junior High School*

Kecamatan / <i>Districts</i>	Sekolah / <i>School</i>	Gedung / <i>Building</i>	Murid / <i>Pupil</i>	Guru / <i>Teacher</i>	Kelas / <i>Classes</i>	Ruang Kelas / <i>Room</i>	
(1)	(2)	(3)	(4)	(5)	(6)	(7)	
1. Batang Anai	3	3	2 183	170	57	52	
2. Lubuk Alung	5	5	2 013	187	53	69	
3. Sintuk Toboh Gadang	3	3	1 019	95	29	43	
4. Ulakan Tapakis	2	2	761	54	19	18	
5. Nan Sabaris	3	3	1 554	126	44	50	
6. 2 x 11 Enam Lingkung	1	1	738	65	19	22	
7. Enam Lingkung	2	2	950	85	27	27	
8. 2 x 11 Kayu Tanam	4	4	790	98	25	29	
9. VII Koto Sungai Sarik	4	4	1 625	127	46	41	
10. Patamuan	2	2	350	33	13	13	
11. Padang Sago	1	1	301	29	9	9	
12. V Koto Kampung Dalam	3	3	1 066	85	29	28	
13. V Koto Timur	2	2	422	40	12	12	
14. Sungai Limau	3	3	1 698	126	44	53	
15. Batang Gasan	3	3	631	63	19	23	
16. Sungai Geringging	3	3	1 304	80	34	37	
17. IV Koto Aur Malintang	1	1	490	29	13	13	
Jumlah / <i>Total</i>	2007	45	45	17 895	1 492	492	539
	2006	40	37	17 387	1 479	120	513
	2005	37	37	16 978	1 376	464	560
	2004	37	37	17 109	1 390	483	513
	2003	36	36	17 167	1 260	455	411

Sumber : Dinas Pendidikan dan Olahraga Kabupaten Padang Pariaman  
 Source : *Education and Sport Service Of Padang Pariaman*

**Tabel** : 4.1. 6. Banyaknya Sekolah, Gedung, Murid, Guru dan Ruang Kelas Pada SLTP Swasta  
**Table** : *Number of School, Building, Pupil, Teachers and Classes At Private Junior High School*

Kecamatan / <i>Districts</i>	Sekolah / <i>School</i>	Gedung / <i>Building</i>	Murid / <i>Pupil</i>	Guru / <i>Teacher</i>	Kelas / <i>Classes</i>	Ruang Kelas / <i>Room</i>	
(1)	(2)	(3)	(4)	(5)	(6)	(7)	
1. Batang Anai	2	2	314	66	13	20	
2. Lubuk Alung	-	-	-	-	-	-	
3. Sintuk Toboh Gadang	-	-	-	-	-	-	
4. Ulakan Tapakis	-	-	-	-	-	-	
5. Nan Sabaris	-	-	-	-	-	-	
6. 2 x 11 Enam Lingkung	-	-	-	-	-	-	
7. Enam Lingkung	-	-	-	-	-	-	
8. 2 x 11 Kayu Tanam	1	1	65	11	3	6	
9. VII Koto Sungai Sarik	-	-	-	-	-	-	
10. Patamuan	-	-	-	-	-	-	
11. Padang Sago	-	-	-	-	-	-	
12. V Koto Kampung Dalam	-	-	-	-	-	-	
13. V Koto Timur	-	-	-	-	-	-	
14. Sungai Limau	-	-	-	-	-	-	
15. Batang Gasan	-	-	-	-	-	-	
16. Sungai Geringging	-	-	-	-	-	-	
17. IV Koto Aur Malintang	-	-	-	-	-	-	
Jumlah / <i>Total</i>	2007	3	3	379	77	16	26
	2006	3	3	392	70	9	11
	2005	3	3	464	27	18	23
	2004	3	3	553	96	30	26
	2003	4	4	560	*)	17	21

Sumber : Dinas Pendidikan dan Olahraga Kabupaten Padang Pariaman  
 Source : *Education and Sport Service Of Padang Pariaman*

**Tabel** : 4.1. 7. Banyaknya Sekolah, Gedung, Murid, Guru dan Ruang Kelas Pada SMU Negeri  
**Table** : *Number of School, Building, Pupil, Teachers and Classes At Public Senior High School*

Kecamatan / <i>Districts</i>	Sekolah / <i>School</i>	Gedung / <i>Building</i>	Murid / <i>Pupil</i>	Guru / <i>Teacher</i>	Kelas / <i>Classes</i>	Ruang Kelas / <i>Room</i>	
(1)	(2)	(3)	(4)	(5)	(6)	(7)	
1. Batang Anai	1	1	620	71	18	22	
2. Lubuk Alung	1	1	890	100	25	34	
3. Sintuk Toboh Gadang	-	-	-	-	-	-	
4. Ulakan Tapakis	1	1	555	37	15	11	
5. Nan Sabaris	1	1	704	78	19	30	
6. 2 x 11 Enam Lingkung	1	1	707	75	19	19	
7. Enam Lingkung	1	1	652	73	18	20	
8. 2 x 11 Kayu Tanam	1	1	273	45	9	4	
9. VII Koto Sungai Sarik	1	1	689	60	19	15	
10. Patamuan	-	-	-	-	-	-	
11. Padang Sago	1	1	226	30	7	7	
12. V Koto Kampung Dalam	1	1	631	60	18	21	
13. V Koto Timur	1	1	330	30	10	7	
14. Sungai Limau	2	2	1,240	106	35	23	
15. Batang Gasan	-	-	-	-	-	-	
16. Sungai Geringging	1	1	628	53	17	16	
17. IV Koto Aur Malintang	1	1	286	26	8	10	
Jumlah / <i>Total</i>	2007	15	15	8,431	844	237	239
	2006	15	15	8,242	838	45	206
	2005	15	15	8,359	820	230	216
	2004	15	15	8,472	766	204	177
	2003	9	9	8,657	673	211	189

Sumber : Dinas Pendidikan dan Olahraga Kabupaten Padang Pariaman  
 Source : *Education and Sport Service Of Padang Pariaman*

**Tabel** : 4.1. 8. Banyaknya Sekolah, Gedung, Murid, Guru dan Ruang Kelas Pada SMU Swasta  
**Table** *Number Of School, Building, Pupil, Teachers and Classes At Private Senior High School*

Kecamatan / Districts	Sekolah / School	Gedung / Building	Murid / Pupil	Guru / Teacher	Kelas / Classes	Ruang Kelas / Room	
(1)	(2)	(3)	(4)	(5)	(6)	(7)	
1. Batang Anai	1	1	86	38	3	5	
2. Lubuk Alung	2	2	290	32	9	23	
3. Sintuk Toboh Gadang	-	-	-	-	-	-	
4. Ulakan Tapakis	-	-	-	-	-	-	
5. Nan Sabaris	-	-	-	-	-	-	
6. 2 x 11 Enam Lingkung	-	-	-	-	-	-	
7. Enam Lingkung	-	-	-	-	-	-	
8. 2 x 11 Kayu Tanam	1	1	226	27	10	7	
9. VII Koto Sungai Sarik	-	-	-	-	-	-	
10. Patamuan	-	-	-	-	-	-	
11. Padang Sago	-	-	-	-	-	-	
12. V Koto Kampung Dalam	-	-	-	-	-	-	
13. V Koto Timur	-	-	-	-	-	-	
14. Sungai Limau	-	-	-	-	-	-	
15. Batang Gasan	-	-	-	-	-	-	
16. Sungai Geringging	-	-	-	-	-	-	
17. IV Koto Aur Malintang	-	-	-	-	-	-	
Jumlah /	2007	4	4	602	97	22	35
<i>Total</i>	2006	4	4	488	111	12	30
	2005	4	4	506	108	19	35
	2004	4	4	535	102	19	33
	2003	4	4	487	100	17	40

Sumber : Dinas Pendidikan dan Olahraga Kabupaten Padang Pariaman  
 Source : *Education and Sport Service Of Padang Pariaman*

Tabel : 4.1. 9. Banyaknya Sekolah, Gedung, Murid, Guru dan Ruang Kelas Pada SMK Teknologi Negeri / *Number Of School, Building, Pupil, Teachers and Classes At Public Technic Senior High School*

Kecamatan / <i>Districts</i>	Sekolah / <i>School</i>	Gedung / <i>Building</i>	Murid / <i>Pupil</i>	Guru / <i>Teacher</i>	Kelas / <i>Classes</i>	Ruang Kelas / <i>Room</i>	
(1)	(2)	(3)	(4)	(5)	(6)	(7)	
1. Batang Anai	-	-	-	-	-	-	
2. Lubuk Alung	-	-	-	-	-	-	
3. Sintuk Toboh Gadang	1	1	105	18	3	9	
4. Ulakan Tapakis	-	-	-	-	-	-	
5. Nan Sabaris	-	-	-	-	-	-	
6. 2 x 11 Enam Lingkung	-	-	-	-	-	-	
7. Enam Lingkung	-	-	-	-	-	-	
8. 2 x 11 Kayu Tanam	-	-	-	-	-	-	
9. VII Koto Sungai Sarik	-	-	-	-	-	-	
10. Patamuan	-	-	-	-	-	-	
11. Padang Sago	-	-	-	-	-	-	
12. V Koto Kampung Dalam	-	-	-	-	-	-	
13. V Koto Timur	-	-	-	-	-	-	
14. Sungai Limau	-	-	-	-	-	-	
15. Batang Gasan	-	-	-	-	-	-	
16. Sungai Geringging	-	-	-	-	-	-	
17. IV Koto Aur Malintang	-	-	-	-	-	-	
Jumlah / <i>Total</i>	2007	1	1	105	18	3	9
	2006	-	-	-	-	-	-
	2005	-	-	-	-	-	-
	2004	-	-	-	-	-	-
	2003	-	-	-	-	-	-

Sumber : Dinas Pendidikan dan Olahraga Kabupaten Padang Pariaman  
 Source : *Education and Sport Service Of Padang Pariaman*

Tabel : 4.1.10. Banyaknya Sekolah, Gedung, Murid, Guru dan Ruang Kelas Pada SMK Teknologi Swasta  
 Table Number of School, Building, Pupil, Teachers and Classes At Private Technic Senior High School

Kecamatan / Districts	Sekolah / School	Gedung / Building	Murid / Pupil	Guru / Teacher	Kelas / Classes	Ruang Kelas / Room	
(1)	(2)	(3)	(4)	(5)	(6)	(7)	
1. Batang Anai	-	-	-	-	-	-	
2. Lubuk Alung	1	1	305	38	14	14	
3. Sintuk Toboh Gadang	-	-	-	-	-	-	
4. Ulakan Tapakis	-	-	-	-	-	-	
5. Nan Sabaris	-	-	-	-	-	-	
6. 2 x 11 Enam Lingkung	-	-	-	-	-	-	
7. Enam Lingkung	-	-	-	-	-	-	
8. 2 x 11 Kayu Tanam	-	-	-	-	-	-	
9. VII Koto Sungai Sarik	-	-	-	-	-	-	
10. Patamuan	-	-	-	-	-	-	
11. Padang Sago	-	-	-	-	-	-	
12. V Koto Kampung Dalam	-	-	-	-	-	-	
13. V Koto Timur	-	-	-	-	-	-	
14. Sungai Limau	-	-	-	-	-	-	
15. Batang Gasan	-	-	-	-	-	-	
16. Sungai Geringging	-	-	-	-	-	-	
17. IV Koto Aur Malintang	-	-	-	-	-	-	
Jumlah / Total	2007	1	1	305	38	14	14
	2006	2	2	365	37	6	9
	2005	1	1	275	37	13	17
	2004	1	1	262	31	14	17
	2003	1	1	71	35	2	22

Sumber : Dinas Pendidikan dan Olahraga Kabupaten Padang Pariaman  
 Source : Education and Sport Service Of Padang Pariaman



Tabel : 4.1.11. Banyaknya Sekolah, Gedung, Murid, Guru dan Ruang Kelas Pada SMK Ekonomi Negeri / *Number Of School, Building, Pupil, Teachers and Classes At Public Economic Senior High School*

Kecamatan / <i>Districts</i>	Sekolah / <i>School</i>	Gedung / <i>Building</i>	Murid / <i>Pupil</i>	Guru / <i>Teacher</i>	Kelas / <i>Classes</i>	Ruang Kelas / <i>Room</i>
(1)	(2)	(3)	(4)	(5)	(6)	(7)
1. Batang Anai	-	-	-	-	-	-
2. Lubuk Alung	-	-	-	-	-	-
3. Sintuk Toboh Gadang	-	-	-	-	-	-
4. Ulakan Tapakis	-	-	-	-	-	-
5. Nan Sabaris	-	-	-	-	-	-
6. 2 x 11 Enam Lingkung	-	-	-	-	-	-
7. Enam Lingkung	-	-	-	-	-	-
8. 2 x 11 Kayu Tanam	-	-	-	-	-	-
9. VII Koto Sungai Sarik	-	-	-	-	-	-
10. Patamuan	-	-	-	-	-	-
11. Padang Sago	-	-	-	-	-	-
12. V Koto Kampung Dalam	-	-	-	-	-	-
13. V Koto Timur	-	-	-	-	-	-
14. Sungai Limau	-	-	-	-	-	-
15. Batang Gasan	-	-	-	-	-	-
16. Sungai Geringging	-	-	-	-	-	-
17. IV Koto Aur Malintang	-	-	-	-	-	-
Jumlah / <i>Total</i>	2007	-	-	-	-	-
	2006	-	-	-	-	-
	2005	-	-	-	-	-
	2004	-	-	-	-	-
	2003	-	-	-	-	-

Sumber : Dinas Pendidikan dan Olahraga Kabupaten Padang Pariaman  
Source : *Education and Sport Service Of Padang Pariaman*

Tabel : 4.1.12. Banyaknya Sekolah, Gedung, Murid, Guru dan Ruang Kelas Pada SMK Ekonomi Swasta  
 Table Number Of School, Building, Pupil, Teachers & Classes At Private Economic Senior High School

Kecamatan / Districts	Sekolah / School	Gedung / Building	Murid / Pupil	Guru / Teacher	Kelas / Classes	Ruang Kelas / Room	
(1)	(2)	(3)	(4)	(5)	(6)	(7)	
1. Batang Anai	-	-	-	-	-	-	
2. Lubuk Alung	2	2	30	51	6	12	
3. Sintuk Toboh Gadang	-	-	-	-	-	-	
4. Ulakan Tapakis	-	-	-	-	-	-	
5. Nan Sabaris	1	1	141	35	12	11	
6. 2 x 11 Enam Lingkung	-	-	-	-	-	-	
7. Enam Lingkung	-	-	-	-	-	-	
8. 2 x 11 Kayu Tanam	1	1	43	10	3	4	
9. VII Koto Sungai Sarik	-	-	-	-	-	-	
10. Patamuan	-	-	-	-	-	-	
11. Padang Sago	-	-	-	-	-	-	
12. V Koto Kampung Dalam	1	1	20	11	3	3	
13. V Koto Timur	-	-	-	-	-	-	
14. Sungai Limau	-	-	-	-	-	-	
15. Batang Gasan	1	1	17	11	4	2	
16. Sungai Geringging	-	-	-	-	-	-	
17. IV Koto Aur Malintang	-	-	-	-	-	-	
Jumlah / Total	2007	6	6	251	118	28	32
	2006	6	6	828	85	18	37
	2005	6	6	922	116	27	46
	2004	6	6	952	116	31	33
	2003	2	2	91	24	3	5

Sumber : Dinas Pendidikan dan Olahraga Kabupaten Padang Pariaman  
 Source : Education and Sport Service Of Padang Pariaman

Tabel : 4.1.13. Banyaknya Sekolah, Gedung, Murid, Guru dan Ruang Kelas Pada SMK Sosial Swasta / *Number of School, Building, Pupil, Teachers & Classes At Private Social Senior High School*

Kecamatan / <i>Districts</i>	Sekolah / <i>School</i>	Gedung / <i>Building</i>	Murid / <i>Pupil</i>	Guru / <i>Teacher</i>	Kelas / <i>Classes</i>	Ruang Kelas / <i>Room</i>	
(1)	(2)	(3)	(4)	(5)	(6)	(7)	
1. Batang Anai	-	-	-	-	-	-	
2. Lubuk Alung	1	1	30	20	6	7	
3. Sintuk Toboh Gadang	-	-	-	-	-	-	
4. Ulakan Tapakis	-	-	-	-	-	-	
5. Nan Sabaris	-	-	-	-	-	-	
6. 2 x 11 Enam Lingkung	-	-	-	-	-	-	
7. Enam Lingkung	-	-	-	-	-	-	
8. 2 x 11 Kayu Tanam	-	-	-	-	-	-	
9. VII Koto Sungai Sarik	-	-	-	-	-	-	
10. Patamuan	-	-	-	-	-	-	
11. Padang Sago	-	-	-	-	-	-	
12. V Koto Kampung Dalam	-	-	-	-	-	-	
13. V Koto Timur	-	-	-	-	-	-	
14. Sungai Limau	-	-	-	-	-	-	
15. Batang Gasan	-	-	-	-	-	-	
16. Sungai Geringging	-	-	-	-	-	-	
17. IV Koto Aur Malintang	-	-	-	-	-	-	
Jumlah / <i>Total</i>	2007	1	1	30	20	6	7
	2006	1	1	78	14	3	20
	2005	1	1	71	17	3	7
	2004	1	1	65	15	4	7
	2003	1	1	28	15	3	10

Sumber : Dinas Pendidikan dan Olahraga Kabupaten Padang Pariaman  
 Source : *Education and Sport Service Of Padang Pariaman*

**Tabel** : 4.1.14. Banyaknya Murid Baru, Lulusan dan Drop Out Pada SMU Negeri  
**Table** : *Number of New Pupils, Graduate and Drop Out at Public Senior High School*

Kecamatan / <i>Districts</i>		Murid Baru / <i>New Pupil</i>	Lulusan / <i>Graduate</i>	Drop Out / <i>Drop Out</i>
(1)		(2)	(3)	(4)
1.	Batang Anai	247	175	23
2.	Lubuk Alung	324	278	15
3.	Sintuk Toboh Gadang	-	-	-
4.	Ulakan Tapakis	216	117	-
5.	Nan Sabaris	252	225	2
6.	2 x 11 Enam Lingkung	294	206	-
7.	Enam Lingkung	192	251	22
8.	2 x 11 Kayu Tanam	78	94	17
9.	VII Koto Sungai Sarik	210	259	8
10.	Patamuan	-	-	-
11.	Padang Sago	83	74	4
12.	V Koto Kampung Dalam	251	207	-
13.	V Koto Timur	133	68	10
14.	Sungai Limau	451	351	7
15.	Batang Gasan	-	-	-
16.	Sungai Geringging	225	176	14
17.	IV Koto Aur Malintang	83	86	1
Jumlah /	2007	3,039	2,567	123
<i>Total</i>	2006	3,065	2,264	100
	2005	3,041	2,387	77
	2004	2,999	2,828	96
	2003	2,885	2,033	89

Sumber : Dinas Pendidikan dan Olahraga Kabupaten Padang Pariaman  
 Source : *Education and Sport Service of Padang Pariaman*

**Tabel** : 4.1.15. Banyaknya Murid Baru, Lulusan dan Drop Out Pada SMU Swasta  
**Table** : *Number of New Pupils, Graduate and Drop Out at Private Senior High School*

Kecamatan / <i>Districts</i>	Murid Baru / <i>New Pupil</i>	Lulusan / <i>Graduate</i>	Drop Out / <i>Drop Out</i>
(1)	(2)	(3)	(4)
1. Batang Anai	32	59	-
2. Lubuk Alung	81	68	2
3. Sintuk Toboh Gadang	-	-	-
4. Ulakan Tapakis	-	-	-
5. Nan Sabaris	-	-	-
6. 2 x 11 Enam Lingkung	-	-	-
7. Enam Lingkung	-	-	-
8. 2 x 11 Kayu Tanam	164	23	-
9. VII Koto Sungai Sarik	-	-	-
10. Patamuan	-	-	-
11. Padang Sago	-	-	-
12. V Koto Kampung Dalam	-	-	-
13. V Koto Timur	-	-	-
14. Sungai Limau	-	-	-
15. Batang Gasan	-	-	-
16. Sungai Geringging	-	-	-
17. IV Koto Aur Malintang	-	-	-
Jumlah / <i>Total</i>	2007	277	150
	2006	176	125
	2005	182	140
	2004	143	101
	2003	142	131

Sumber : Dinas Pendidikan dan Olahraga Kabupaten Padang Pariaman  
 Source : *Education and Sport Service of Padang Pariaman*

**Tabel** : 4.1.16. Banyaknya Murid Baru, Lulusan dan Drop Out Pada SMK Teknologi Negeri  
**Table** : *Number of New Pupils, Graduate and Drop Out at Public Technic Senior High School*

Kecamatan / <i>Districts</i>		Murid Baru / <i>New Pupil</i>	Lulusan / <i>Graduate</i>	Drop Out / <i>Drop Out</i>
(1)		(2)	(3)	(4)
1.	Batang Anai	-	-	-
2.	Lubuk Alung	-	-	-
3.	Sintuk Toboh Gadang	-	-	-
4.	Ulakan Tapakis	-	-	-
5.	Nan Sabaris	-	-	-
6.	2 x 11 Enam Lingkung	-	-	-
7.	Enam Lingkung	-	-	-
8.	2 x 11 Kayu Tanam	-	-	-
9.	VII Koto Sungai Sarik	-	-	-
10.	Patamuan	-	-	-
11.	Padang Sago	-	-	-
12.	V Koto Kampung Dalam	-	-	-
13.	V Koto Timur	-	-	-
14.	Sungai Limau	-	-	-
15.	Batang Gasan	-	-	-
16.	Sungai Geringging	-	-	-
17.	IV Koto Aur Malintang	-	-	-
Jumlah /	2007	-	-	-
<i>Total</i>	2006	-	-	-
	2005	-	-	-
	2004	-	-	-
	2003	-	-	-

Sumber : Dinas Pendidikan dan Olahraga Kabupaten Padang Pariaman

Source : *Education and Sport Service of Padang Pariaman*

**Table 4.1.17. Banyaknya Murid Baru, Lulusan dan Drop Out Pada SMK Teknologi Swasta**  
*Number of New Pupils, Graduate and Drop Out at Private Technic Senior High School*

Kecamatan / <i>Districts</i>	Murid Baru / <i>New Pupil</i>	Lulusan / <i>Graduate</i>	Drop Out / <i>Drop Out</i>	
(1)	(2)	(3)	(4)	
1. Batang Anai	-	-	-	
2. Lubuk Alung	125	64	30	
3. Sintuk Toboh Gadang	-	-	-	
4. Ulakan Tapakis	-	-	-	
5. Nan Sabaris	-	-	-	
6. 2 x 11 Enam Lingkung	-	-	-	
7. Enam Lingkung	-	-	-	
8. 2 x 11 Kayu Tanam	-	-	-	
9. VII Koto Sungai Sarik	-	-	-	
10. Patamuan	-	-	-	
11. Padang Sago	-	-	-	
12. V Koto Kampung Dalam	-	-	-	
13. V Koto Timur	-	-	-	
14. Sungai Limau	-	-	-	
15. Batang Gasan	-	-	-	
16. Sungai Geringging	-	-	-	
17. IV Koto Aur Malintang	-	-	-	
Jumlah /	2007	125	64	30
<i>Total</i>	2006	365	107	30
	2005	87	59	-
	2004	135	72	-
	2003	71	92	-

Sumber : Dinas Pendidikan dan Olahraga Kabupaten Padang Pariaman  
 Source : *Education and Sport Service of Padang Pariaman*

**Tabel** : 4.1.18. Banyaknya Murid Baru, Lulusan dan Drop Out Pada SMK Ekonomi Negeri  
**Table** : *Number of New Pupils, Graduate and Drop Out at Public Economic Senior High School*

Kecamatan / <i>Districts</i>		Murid Baru / <i>New Pupil</i>	Lulusan / <i>Graduate</i>	Drop Out / <i>Drop Out</i>
(1)		(2)	(3)	(4)
1.	Batang Anai	-	-	-
2.	Lubuk Alung	-	-	-
3.	Sintuk Toboh Gadang	-	-	-
4.	Ulakan Tapakis	-	-	-
5.	Nan Sabaris	-	-	-
6.	2 x 11 Enam Lingkung	-	-	-
7.	Enam Lingkung	-	-	-
8.	2 x 11 Kayu Tanam	-	-	-
9.	VII Koto Sungai Sarik	-	-	-
10.	Patamuan	-	-	-
11.	Padang Sago	-	-	-
12.	V Koto Kampung Dalam	-	-	-
13.	V Koto Timur	-	-	-
14.	Sungai Limau	-	-	-
15.	Batang Gasan	-	-	-
16.	Sungai Geringging	-	-	-
17.	IV Koto Aur Malintang	-	-	-
Jumlah /	2007	-	-	-
<i>Total</i>	2006	-	-	-
	2005	-	-	-
	2004	-	-	-
	2003	-	-	-

Sumber : Dinas Pendidikan dan Olahraga Kabupaten Padang Pariaman  
 Source : *Education and Sport Service of Padang Pariaman*



**Tabel** : 4.1.19. Banyaknya Murid Baru, Lulusan dan Drop Out Pada SMK Ekonomi Swasta  
**Table** : *Number of New Pupils, Graduate and Drop Out at Private Economic Senior High School*

Kecamatan / <i>Districts</i>	Murid Baru / <i>New Pupil</i>	Lulusan / <i>Graduate</i>	Drop Out / <i>Drop Out</i>
(1)	(2)	(3)	(4)
1. Batang Anai	-	-	-
2. Lubuk Alung	30	27	-
3. Sintuk Toboh Gadang	-	-	-
4. Ulakan Tapakis	-	-	-
5. Nan Sabaris	141	151	11
6. 2 x 11 Enam Lingkung	-	-	-
7. Enam Lingkung	-	-	-
8. 2 x 11 Kayu Tanam	43	11	-
9. VII Koto Sungai Sarik	-	-	-
10. Patamuan	-	-	-
11. Padang Sago	-	-	-
12. V Koto Kampung Dalam	20	1	-
13. V Koto Timur	-	-	-
14. Sungai Limau	-	-	-
15. Batang Gasan	17	14	2
16. Sungai Geringging	-	-	-
17. IV Koto Aur Malintang	-	-	-
Jumlah /	2007	251	204
<i>Total</i>	2006	283	246
	2005	336	324
	2004	320	268
	2003	20	20

Sumber : Dinas Pendidikan dan Olahraga Kabupaten Padang Pariaman

Source : *Education and Sport Service of Padang Pariaman*

Tabel : 4.1.20. Banyaknya Murid Baru, Lulusan dan Drop Out Pada SMK Sosial Swasta  
 Table : *Number of New Pupils, Graduate and Drop Out at Private Social Senior High School*

Kecamatan / <i>Districts</i>	Murid Baru / <i>New Pupil</i>	Lulusan / <i>Graduate</i>	Drop Out / <i>Drop Out</i>	
(1)	(2)	(3)	(4)	
1. Batang Anai	-	-	-	
2. Lubuk Alung	30	21	-	
3. Sintuk Toboh Gadang	-	-	-	
4. Ulakan Tapakis	-	-	-	
5. Nan Sabaris	-	-	-	
6. 2 x 11 Enam Lingkung	-	-	-	
7. Enam Lingkung	-	-	-	
8. 2 x 11 Kayu Tanam	-	-	-	
9. VII Koto Sungai Sarik	-	-	-	
10. Patamuan	-	-	-	
11. Padang Sago	-	-	-	
12. V Koto Kampung Dalam	-	-	-	
13. V Koto Timur	-	-	-	
14. Sungai Limau	-	-	-	
15. Batang Gasan	-	-	-	
16. Sungai Geringging	-	-	-	
17. IV Koto Aur Malintang	-	-	-	
Jumlah /	2007	30	21	0
<i>Total</i>	2006	30	14	-
	2005	32	14	-
	2004	35	*)	-
	2003	7	6	-

Sumber : Dinas Pendidikan dan Olahraga Kabupaten Padang Pariaman  
 Source : *Education and Sport Service of Padang Pariaman*

**Tabel** : 4.1.21. Banyaknya Gedung, Mahasiswa, Dosen, Kelas dan Ruang Kelas Pada Perguruan Tinggi Swasta di Kabupaten Padang Pariaman / *Number of Building, Students, Lectures, Classes and Classroom at Private Unibersity in Padang Pariaman Regency*

Nama Perguruan Tinggi / <i>Names of University</i>	Gedung / <i>Building</i>	Jumlah Mahasiswa / <i>Student</i>	Dosen / <i>Lectures</i>			Kelas / <i>Classes</i>	
			Tetap / <i>Permanent</i>	Tidak Tetap / <i>Non Permanent</i>	Asisten / <i>Asistent</i>		
(1)	(2)	(3)	(4)	(5)	(6)	(7)	
1. STKIP Lubuk Alung	*)	647	31	45	-	*)	
2. Akper Nan Tongga Pariaman	*)	124	7	27	2	*)	
3. Apperta Lubuk Alung	*)	23	8	12	1	*)	
Jumlah /	2007	*)	794	46	84	3	*)
<i>Total</i>	2006	*)	1,000	47	55	-	*)
	2005	3	1,049	56	53	1	20
	2004	3	674	28	59	6	21
	2003	3	1,049	21	95	4	11

Sumber : Perguruan Tinggi se Kabupaten Padang Pariaman

Source : *Universities of Padang Pariaman Regency*

Keterangan / *Note* :

\*) data tidak tersedia / *data not available*

**Tabel** : 4.1.22. Banyaknya Sekolah, Gedung, Murid, Guru dan Ruang Kelas Pada Madrasah  
**Table** Ibtidaiyah Negeri / *Number of School, Building, Pupil, Teachers and Classes*  
*at Public Islamic Elementary School*

Kecamatan /		Sekolah /	Gedung /	Murid /	Guru /	Kelas /	Ruang
<i>Districts</i>		<i>School</i>	<i>Building</i>	<i>Pupil</i>	<i>Teacher</i>	<i>Classes</i>	<i>Kelas /</i> <i>Room</i>
	(1)	(2)	(3)	(4)	(5)	(6)	(7)
1.	Batang Anai	-	-	-	-	-	-
2.	Lubuk Alung	-	-	-	-	-	-
3.	Sintuk Toboh Gadang	-	-	-	-	-	-
4.	Ulakan Tapakis	1	1	115	10	6	6
5.	Nan Sabaris	1	1	174	11	6	6
6.	2 x 11 Enam Lingkung	-	-	-	-	-	-
7.	Enam Lingkung	1	1	83	10	6	6
8.	2 x 11 Kayu Tanam	-	-	-	-	-	-
9.	VII Koto Sungai Sarik	-	-	-	-	-	-
10.	Patamuan	-	-	-	-	-	-
11.	Padang Sago	1	1	74	7	6	6
12.	V Koto Kampung Dalam	-	-	-	-	-	-
13.	V Koto Timur	-	-	-	-	-	-
14.	Sungai Limau	-	-	-	-	-	-
15.	Batang Gasan	-	-	-	-	-	-
16.	Sungai Geringging	1	1	87	6	6	6
17.	IV Koto Aur Malintang	-	-	-	-	-	-
Jumlah /	2007	5	5	533	44	30	30
<i>Total</i>	2006	5	5	584	67	30	30
	2005	5	5	624	50	32	30
	2004	3	3	264	16	18	18
	2003	3	3	273	17	17	17

Sumber : Kantor Departemen Agama Kabupaten Padang Pariaman

Source : *Dept. of Religious Affairs of Padang Pariaman*

**Tabel** : 4.1.23. Banyaknya Sekolah, Gedung, Murid, Guru dan Ruang Kelas Pada Madrasah  
**Table** Ibtidaiyah Swasta / *Number of School, Building, Pupil, Teachers and Classes  
at Private Islamic Elementary School*

Kecamatan /  <i>Districts</i>	Sekolah / <i>School</i>	Gedung / <i>Building</i>	Murid / <i>Pupil</i>	Guru / <i>Teacher</i>	Kelas / <i>Classes</i>	Ruang Kelas / <i>Room</i>
(1)	(2)	(3)	(4)	(5)	(6)	(7)
1. Batang Anai	-	-	-	-	-	-
2. Lubuk Alung	-	-	-	-	-	-
3. Sintuk Toboh Gadang	-	-	-	-	-	-
4. Ulakan Tapakis	1	1	103	1	6	6
5. Nan Sabaris	2	2	128	3	12	12
6. 2 x 11 Enam Lingkung	-	-	-	-	-	-
7. Enam Lingkung	-	-	-	-	-	-
8. 2 x 11 Kayu Tanam	-	-	-	-	-	-
9. VII Koto Sungai Sarik	-	-	-	-	-	-
10. Patamuan	-	-	-	-	-	-
11. Padang Sago	-	-	-	-	-	-
12. V Koto Kampung Dalam	-	-	-	-	-	-
13. V Koto Timur	-	-	-	-	-	-
14. Sungai Limau	-	-	-	-	-	-
15. Batang Gasan	-	-	-	-	-	-
16. Sungai Geringging	-	-	-	-	-	-
17. IV Koto Aur Malintang	-	-	-	-	-	-
Jumlah / <i>Total</i>	2007	3	3	231	4	18
	2006	3	3	264	20	18
	2005	3	3	300	15	18
	2004	3	3	264	16	18
	2003	3	3	273	17	15

Sumber : Kantor Departemen Agama Kabupaten Padang Pariaman  
Source : *Dept. of Religious Affairs of Padang Pariaman*

**Tabel** : 4.1.24. Banyaknya Sekolah, Gedung, Murid, Guru dan Ruang Kelas Pada Madrasah  
*Table* Tsanawiyah Negeri / *Number of School, Building, Pupil, Teachers and Classes*  
*at Public Islamic Junior High School*

Kecamatan / <i>Districts</i>		Sekolah / Gedung / <i>School Building</i>	Murid / <i>Pupil</i>	Guru / <i>Teacher</i>	Kelas / <i>Classes</i>	Ruang Kelas / <i>Room</i>	
(1)	(2)	(3)	(4)	(5)	(6)	(7)	
1. Batang Anai	-	-	-	-	-	-	
2. Lubuk Alung	-	-	-	-	-	-	
3. Sintuk Toboh Gadang	1	1	192	12	3	4	
4. Ulakan Tapakis	1	1	254	19	3	9	
5. Nan Sabaris	1	1	519	18	3	12	
6. 2 x 11 Enam Lingkung	-	-	-	-	-	-	
7. Enam Lingkung	-	-	-	-	-	-	
8. 2 x 11 Kayu Tanam	1	1	524	16	3	12	
9. VII Koto Sungai Sarik	-	-	-	-	-	-	
10. Patamuan	1	1	260	10	3	9	
11. Padang Sago	1	1	102	5	3	3	
12. V Koto Kampung Dalam	1	1	141	11	3	5	
13. V Koto Timur	1	1	198	6	3	6	
14. Sungai Limau	-	-	-	-	-	-	
15. Batang Gasan	-	-	-	-	-	-	
16. Sungai Geringging	1	1	265	11	3	6	
17. IV Koto Aur Malintang	-	-	-	-	-	-	
Jumlah / <i>Total</i>	2007	9	9	2,544	108	27	66
	2006	9	9	2,227	236	27	66
	2005	9	9	2,240	197	27	44
	2004	9	9	1,912	195	53	53
	2003	7	7	1,362	79	43	43

Sumber : Kantor Departemen Agama Kabupaten Padang Pariaman  
*Source* : *Dept. of Religious Affairs of Padang Pariaman*

**Tabel** : 4.1.25. Banyaknya Sekolah, Gedung, Murid, Guru dan Ruang Kelas Pada Madrasah  
**Table** : Tsanawiyah Swasta / *Number Of School, Building, Pupil, Teachers and Classes*  
*at Private Islamic Junior High School*

Kecamatan /  <i>Districts</i>	Sekolah / <i>School</i>	Gedung / <i>Building</i>	Murid / <i>Pupil</i>	Guru / <i>Teacher</i>	Kelas / <i>Classes</i>	Ruang Kelas / <i>Room</i>	
(1)	(2)	(3)	(4)	(5)	(6)	(7)	
1. Batang Anai	-	-	-	-	-	-	
2. Lubuk Alung	1	1	123	2	3	3	
3. Sintuk Toboh Gadang	-	-	-	-	-	-	
4. Ulakan Tapakis	-	-	-	-	-	-	
5. Nan Sabaris	1	1	45	1	3	3	
6. 2 x 11 Enam Lingkung	-	-	-	-	-	-	
7. Enam Lingkung	1	1	65	2	3	3	
8. 2 x 11 Kayu Tanam	2	2	61	2	3	3	
9. VII Koto Sungai Sarik	-	-	-	-	-	-	
10. Patamuan	-	-	-	-	-	-	
11. Padang Sago	-	-	-	-	-	-	
12. V Koto Kampung Dalam	1	1	15	-	3	3	
13. V Koto Timur	-	-	-	-	-	-	
14. Sungai Limau	4	4	354	3	3	3	
15. Batang Gasan	-	-	-	-	-	-	
16. Sungai Geringging	1	1	53	1	3	3	
17. IV Koto Aur Malintang	1	1	118	3	3	3	
MTsS YDSI	1	1	36	3	3	3	
Jumlah / <i>Total</i>	2007	13	13	870	15	27	27
	2006	13	13	847	189	39	39
	2005	13	13	831	165	39	40
	2004	13	13	842	154	39	39
	2003	11	11	716	126	33	32

Sumber : Kantor Departemen Agama Kabupaten Padang Pariaman  
 Source : *Dept. of Religius Affairs of Padang Pariaman*

**Tabel** : 4.1.26. Banyaknya Sekolah, Gedung, Murid, Guru dan Ruang Kelas Pada Madrasah Aliyah Negeri / *Number of School, Building, Pupil, Teachers and Classes at Public Islamic Senior High School*

Kecamatan / <i>Districts</i>		Sekolah / Gedung / <i>School Building</i>	Murid / <i>Pupil</i>	Guru / <i>Teacher</i>	Kelas / <i>Classes</i>	Ruang Kelas / <i>Room</i>	
(1)	(2)	(3)	(4)	(5)	(6)	(7)	
1. Batang Anai	-	-	-	-	-	-	
2. Lubuk Alung	1	1	625	31	3	16	
3. Sintuk Toboh Gadang	-	-	-	-	-	-	
4. Ulakan Tapakis	-	-	-	-	-	-	
5. Nan Sabaris	-	-	-	-	-	-	
6. 2 x 11 Enam Lingkung	-	-	-	-	-	-	
7. Enam Lingkung	-	-	-	-	-	-	
8. 2 x 11 Kayu Tanam	-	-	-	-	-	-	
9. VII Koto Sungai Sarik	-	-	-	-	-	-	
10. Patamuan	-	-	-	-	-	-	
11. Padang Sago	-	-	-	-	-	-	
12. V Koto Kampung Dalam	-	-	-	-	-	-	
13. V Koto Timur	-	-	-	-	-	-	
14. Sungai Limau	1	1	160	8	3	5	
15. Batang Gasan	-	-	-	-	-	-	
16. Sungai Geringging	-	-	-	-	-	-	
17. IV Koto Aur Malintang	-	-	-	-	-	-	
Jumlah / <i>Total</i>	2007	2	2	785	39	6	21
	2006	2	2	779	73	6	21
	2005	2	2	686	59	6	18
	2004	2	2	616	50	16	16
	2003	1	1	599	29	16	16

Sumber : Kantor Departemen Agama Kabupaten Padang Pariaman  
 Source : *Dept. of Religius Affairs of Padang Pariaman*



**Tabel** : 4.1.27. Banyaknya Sekolah, Gedung, Murid, Guru dan Ruang Kelas Pada Madrasah Aliyah Swasta / *Number of School, Building, Pupil, Teachers and Classes at Private Islamic Senior High School*

Kecamatan / <i>Districts</i>		Sekolah / Gedung / <i>School Building</i>	Murid / <i>Pupil</i>	Guru / <i>Teacher</i>	Kelas / <i>Classes</i>	Ruang Kelas / <i>Room</i>	
		(2)	(3)	(4)	(5)	(6)	(7)
1.	Batang Anai	-	-	-	-	-	-
2.	Lubuk Alung	-	-	-	-	-	-
3.	Sintuk Toboh Gadang	-	-	-	-	-	-
4.	Ulakan Tapakis	1	1	76	1	3	3
5.	Nan Sabaris	-	-	-	-	-	-
6.	2 x 11 Enam Lingkung	-	-	-	-	-	-
7.	Enam Lingkung	-	-	-	-	-	-
8.	2 x 11 Kayu Tanam	1	1	60	2	3	3
9.	VII Koto Sungai Sarik	-	-	-	-	-	-
10.	Patamuan	-	-	-	-	-	-
11.	Padang Sago	-	-	-	-	-	-
12.	V Koto Kampung Dalam	-	-	-	-	-	-
13.	V Koto Timur	1	1	42	-	3	3
14.	Sungai Limau	-	-	-	-	-	-
15.	Batang Gasan	-	-	-	-	-	-
16.	Sungai Geringging	-	-	-	-	-	-
17.	IV Koto Aur Malintang	-	-	-	-	-	-
	MAS YDSI	1	1	60	2	3	3
Jumlah / <i>Total</i>	2007	4	4	328	5	12	12
	2006	3	3	179	64	9	9
	2005	2	2	88	44	7	8
	2004	1	1	110	20	3	3
	2003	1	1	67	14	3	3

Sumber : Kantor Departemen Agama Kabupaten Padang Pariaman  
 Source : *Dept. of Religius Affairs of Padang Pariaman*

Tabel : 4.1.28. Banyaknya Murid Baru, Lulusan dan Droup Out Pada Madrasah Aliyah Negeri  
 Table Number of New Pupils, Graduate and Droup Out at Public Islamic Senior High School

Kecamatan / <i>Districts</i>		Murid Baru / <i>New Pupil</i>	Lulusan / <i>Graduate</i>	Drop Out / <i>Drop Out</i>
	(1)	(2)	(3)	(7)
1. Batang Anai		-	-	-
2. Lubuk Alung		225	198	-
3. Sintuk Toboh Gadang		-	-	-
4. Ulakan Tapakis		-	-	-
5. Nan Sabaris		-	-	-
6. 2 x 11 Enam Lingkung		-	-	-
7. Enam Lingkung		-	-	-
8. 2 x 11 Kayu Tanam		-	-	-
9. VII Koto Sungai Sarik		-	-	-
10. Patamuan		-	-	-
11. Padang Sago		-	-	-
12. V Koto Kampung Dalam		-	-	-
13. V Koto Timur		-	-	-
14. Sungai Limau		53	19	-
15. Batang Gasan		-	-	-
16. Sungai Geringging		-	-	-
17. IV Koto Aur Malintang		-	-	-
Jumlah / <i>Total</i>	2007	278	217	-
	2006	224	192	-
	2005	-	-	-
	2004	305	187	20
	2003	-	-	-

Sumber : Kantor Departemen Agama Kabupaten Padang Pariaman

Source : Dept. of Religius Affairs of Padang Pariaman

**Tabel** : 4.1.29. Banyaknya Murid Baru, Lulusan dan Droup Out Pada Madrasah Aliyah Swasta  
**Table** *Number of New Pupils, Graduate and Droup Out at Private Islamic Senior High School*

Kecamatan /		Murid Baru /	Lulusan /	Drop Out /
<i>Districts</i>		<i>New Pupil</i>	<i>Graduate</i>	<i>Drop Out</i>
(1)		(2)	(3)	(7)
1.	Batang Anai	-	-	-
2.	Lubuk Alung	-	-	-
3.	Sintuk Toboh Gadang	-	-	-
4.	Ulakan Tapakis	33	28	-
5.	Nan Sabaris	-	-	-
6.	2 x 11 Enam Lingkung	-	-	-
7.	Enam Lingkung	-	-	-
8.	2 x 11 Kayu Tanam	14	-	-
9.	VII Koto Sungai Sarik	-	-	-
10.	Patamuan	-	-	-
11.	Padang Sago	-	-	-
12.	V Koto Kampung Dalam	-	-	-
13.	V Koto Timur	12	16	-
14.	Sungai Limau	-	-	-
15.	Batang Gasan	-	-	-
16.	Sungai Geringging	-	-	-
17.	IV Koto Aur Malintang	-	-	-
	MAS YDSI	4	22	-
Jumlah /	2007	63	76	-
<i>Total</i>	2006	68	64	-
	2005	-	-	-
	2004	-	-	-
	2003	-	-	-

Sumber : Kantor Departemen Agama Kabupaten Padang Pariaman  
 Source : *Dept. of Religius Affairs of Padang Pariaman*

**Tabel** : 4.2. 1. Jumlah Sarana Kesehatan Menurut Kecamatan  
**Table** : *Number Of Health Centres By Districts*

Kecamatan / <i>Districts</i>	Rumah Sakit Umum / <i>Public Hospital</i>	Puskesmas / <i>Public Health Centre</i>	Puskel / <i>Mobile Health Centre</i>	Pustu / <i>Sub PHC</i>	BP Swasta / <i>Private</i>	
(1)	(2)	(3)	(4)	(5)	(6)	
1. Batang Anai	-	2	2	6	3	
2. Lubuk Alung	-	2	2	4	2	
3. Sintuk Toboh Gadang	-	1	1	4	1	
4. Ulakan Tapakis	-	1	1	2	1	
5. Nan Sabaris	-	1	1	3	3	
6. 2 x 11 Enam Lingkung	-	2	2	2	2	
7. Enam Lingkung	-	1	1	4	-	
8. 2 x 11 Kayu Tanam	-	2	2	2	2	
9. VII Koto Sungai Sarik	-	1	1	5	-	
10. Patamuan	-	1	1	4	-	
11. Padang Sago	-	1	1	2	-	
12. V Koto Kampung Dalam	-	1	1	5	1	
13. V Koto Timur	-	2	2	1	-	
14. Sungai Limau	-	1	1	7	4	
15. Batang Gasan	-	1	1	4	-	
16. Sungai Geringging	-	2	2	3	2	
17. IV Koto Aur Malintang	-	1	1	3	-	
Jumlah / <i>Total</i>	2007	-	23	23	61	21
	2006	-	23	23	60	20
	2005	-	23	23	56	18
	2004	-	23	23	* )	* )
	2003	-	21	21	52	14

Bersambung / *To be Continued* .....

Tabel : 4.2. 1. Lanjutan .....  
 Table Continued .....

Kecamatan / Districts	Rumah Bersalin / Maternity Hospital	Rumah Obat / Drug Stores	Klinik Gigi / Dental Clinic	Apotik / Dispen sary	Jumlah Total	
(1)	(7)	(8)	(9)	(10)	(11)	
1. Batang Anai	3	-	-	-	16	
2. Lubuk Alung	2	8	-	4	24	
3. Sintuk Toboh Gadang	-	-	-	-	7	
4. Ulakan Tapakis	-	1	-	-	6	
5. Nan Sabaris	2	3	-	-	13	
6. 2 x 11 Enam Lingkung	2	3	-	-	13	
7. Enam Lingkung	-	-	-	-	6	
8. 2 x 11 Kayu Tanam	2	1	-	-	11	
9. VII Koto Sungai Sarik	-	2	-	-	9	
10. Patamuan	-	-	-	-	6	
11. Padang Sago	-	-	-	-	4	
12. V Koto Kampung Dalam	2	3	-	-	13	
13. V Koto Timur	-	1	-	-	6	
14. Sungai Limau	3	1	-	-	17	
15. Batang Gasan	-	-	-	-	6	
16. Sungai Geringging	2	-	-	-	11	
17. IV Koto Aur Malintang	-	-	-	-	5	
Jumlah / Total	2007 2006 2005 2004 2003	18 16 15 12 12	23 38 42 38 *)	0 - - 3 2	4 4 4 3 2	173 184 181 99 122

Sumber : Dinas Kesehatan Kabupaten Padang Pariaman  
 Source : Health Service Of Padang Pariaman Regency

Tabel : 4.2. 2. Jumlah Tenaga Kesehatan Menurut Kecamatan  
 Table Number Of Health Personel By District

Kecamatan / Districts	Dokter PNS / Practitioner		Serjana Kesehatan Masyarakat / Medical Bachelor	Sarjana Farmasi / Pharma cologist	Serjana Kesehatan (S-2)	
	Umum / Practitioner	Gigi / Dentist				
(1)	(2)	(3)	(4)	(5)	(6)	
1. Batang Anai	3	2	1	-	-	
2. Lubuk Alung	5	1	1	-	-	
3. Sintuk Toboh Gadang	1	1	1	-	-	
4. Ulakan Tapakis	1	-	-	-	-	
5. Nan Sabaris	2	1	-	-	-	
6. 2 x 11 Enam Lingkung	3	2	1	-	-	
7. Enam Lingkung	2	1	2	-	-	
8. 2 x 11 Kayu Tanam	3	1	2	-	-	
9. VII Koto Sungai Sarik	1	1	1	-	-	
10. Patamuan	1	1	1	-	-	
11. Padang Sago	2	1	1	-	-	
12. V Koto Kampung Dalam	4	1	1	-	-	
13. V Koto Timur	3	1	3	-	-	
14. Sungai Limau	2	1	-	-	-	
15. Batang Gasan	1	-	2	-	-	
16. Sungai Geringging	4	1	1	-	-	
17. IV Koto Aur Malintang	1	-	1	-	-	
Jumlah /	2007	39	16	19	0	0
Total	2006	28	11	19	0	0
	2005	28	10	12	2	1
	2004	21	6	9	13	-
	2003	*)	*)	*)	*)	*)

Bersambung / To be Continued .....

Tabel : 4.2. 2. Lanjutan .....  
 Table Continued .....

Kecamatan / Districts	Sarjana Non Kesehatan / Non Medical Bachelor	Dokter Umum ( PTT ) / Doctor	Dokter Gigi ( PTT ) / Dentist	Bidan / Mid Wives	
(1)	(7)	(8)	(9)	(10)	
1. Batang Anai	-	1	-	32	
2. Lubuk Alung	-	1	-	24	
3. Sintuk Toboh Gadang	-	-	-	13	
4. Ulakan Tapakis	-	-	-	14	
5. Nan Sabaris	-	-	1	21	
6. 2 x 11 Enam Lingkung	-	-	-	17	
7. Enam Lingkung	-	-	-	12	
8. 2 x 11 Kayu Tanam	-	-	-	17	
9. VII Koto Sungai Sarik	-	-	-	17	
10. Patamuan	-	-	-	13	
11. Padang Sago	-	-	-	9	
12. V Koto Kampung Dalam	-	-	-	9	
13. V Koto Timur	-	1	-	12	
14. Sungai Limau	-	-	-	17	
15. Batang Gasan	-	-	-	8	
16. Sungai Geringging	-	-	-	17	
17. IV Koto Aur Malintang	-	2	1	11	
Jumlah / Total	2007	0	5	2	263
	2006	-	10	3	176
	2005	1	15	3	174
	2004	12	2	-	163
	2003	*)	*)	*)	*)

Sumber : Dinas Kesehatan Kabupaten Padang Pariaman  
 Source : Health Service Of Padang Pariaman Regency

Tabel : 4.2. 3. Banyaknya Kelahiran, Kematian dan Abortus di Puskesmas Menurut Kecamatan  
 Table Number Of Abortions and Maternal Death At Child Births By Disticts

Kecamatan / Districts	Lahir Hidup / Alive At Birth	Lahir Mati / Death At Birth	Kematian Ibu Bersalin / Maternal Death	Abortus / Abortion	
(1)	(2)	(3)	(4)	(5)	
1. Batang Anai	745	4	-	11	
2. Lubuk Alung	692	3	-	4	
3. Sintuk Toboh Gadang	295	3	3	7	
4. Ulakan Tapakis	381	2	1	5	
5. Nan Sabaris	281	2	1	6	
6. 2 x 11 Enam Lingkung	403	-	-	3	
7. Enam Lingkung	294	-	-	9	
8. 2 x 11 Kayu Tanam	341	3	-	3	
9. VII Koto Sungai Sarik	591	1	1	2	
10. Patamuan	247	3	-	6	
11. Padang Sago	135	3	-	0	
12. V Koto Kampung Dalam	368	7	-	6	
13. V Koto Timur	220	2	-	6	
14. Sungai Limau	484	7	-	9	
15. Batang Gasan	225	1	-	3	
16. Sungai Geringging	171	2	1	6	
17. IV Koto Aur Malintang	362	1	-	3	
Jumlah / Total	2007 2006 2005 2004 2003	6,235 7,106 8,391 7,397 7,484	44 16 24 35 8	7 4 2 7 4	89 - - 12 *)

Sumber : Dinas Kesehatan Kabupaten Padang Pariaman  
 Source : Health Service Of Padang Pariaman Regency



**Tabel** : 4.2.4. Jumlah Imunisasi Bayi Menurut Jenis dan Kecamatan  
**Table** *Number Of Immunization Child By Kind and Districts*

Kecamatan / Districts		Hepatitis		
		DPT- 1	DPT-3	B-3
(1)		(2)	(3)	(4)
1.	Batang Anai	857	787	768
2.	Lubuk Alung	774	806	742
3.	Sintuk Toboh Gadang	306	333	245
4.	Ulakan Tapakis	373	338	331
5.	Nan Sabaris	592	593	573
6.	2 x 11 Enam Lingkung	383	363	337
7.	Enam Lingkung	361	323	284
8.	2 x 11 Kayu Tanam	436	420	403
9.	VII Koto Sungai Sarik	633	651	460
10.	Patamuan	286	267	269
11.	Padang Sago	167	196	66
12.	V Koto Kampung Dalam	305	246	206
13.	V Koto Timur	110	78	99
14.	Sungai Limau	620	621	590
15.	Batang Gasan	205	148	154
16.	Sungai Geringging	518	534	543
17.	IV Koto Aur Malintang	273	288	107
Jumlah /	2007	7,199	6,992	6,177
<i>Total</i>	2006	7,576	7,038	7,025
	2005	7,414	6,859	6,638
	2004	7,915	7,835	7,314
	2003	*)	*)	*)

Bersambung / *To be Continued* .....

Tabel : 4.2. 4. Lanjutan .....  
 Table Continued .....

Kecamatan / Districts		Imunisasi / Immunization			
		BCG	Campak	Polio III	Polio IV
(1)		(7)	(8)	(9)	(10)
1.	Batang Anai	819	715	803	761
2.	Lubuk Alung	907	740	770	764
3.	Sintuk Toboh Gadang	308	247	295	266
4.	Ulakan Tapakis	394	327	387	310
5.	Nan Sabaris	611	589	582	587
6.	2 x 11 Enam Lingkung	421	334	345	362
7.	Enam Lingkung	344	279	293	309
8.	2 x 11 Kayu Tanam	375	355	438	434
9.	VII Koto Sungai Sarik	695	577	704	687
10.	Patamuan	279	291	250	242
11.	Padang Sago	184	194	182	192
12.	V Koto Kampung Dalam	344	233	247	248
13.	V Koto Timur	226	164	174	244
14.	Sungai Limau	642	592	620	623
15.	Batang Gasan	268	178	202	193
16.	Sungai Geringging	330	331	327	335
17.	IV Koto Aur Malintang	407	358	394	379
Jumlah /	2007	7,554	6,504	7,013	6,936
Total	2006	8,121	7,157	-	7,079
	2005	7,543	7,168	7,714	-
	2004	304	1,757	* )	* )
	2003	296	1,698	* )	* )

Sumber : Dinas Kesehatan Kabupaten Padang Pariaman  
 Source : Health Service Of Padang Pariaman Regency

**Tabel** : 4.2. 5. Sepuluh Jenis Penyakit Terbanyak Kunjungan di Puskesmas  
**Table** : *Number Of Patient By Kind Of Main Disease*

Jenis Penyakit / Main Disease		Kunjungan Kasus / Attendance	Persentase / Percentage
(1)		(2)	(3)
1.	Penyakit Saluran Pernapasan Bhg Atas ( ISPA ) <i>Upper Disease Channel Exhalation</i>	55,121	37.31
		19,213	13.01
2.	Penyakit Infeksi Kulit / <i>Dematities Disease</i>	16,688	11.30
3.	Penyakit Reumatik / <i>Rheumatism Disease</i>	15,611	10.57
4.	Penyakit Gastritis / <i>Gastritis Disease</i>	5,127	3.47
5.	Penyakit Diare / <i>Diarrhoea Disease</i>	12,155	8.23
6.	Penyakit Hypertensi / <i>Hypertension Disease</i>	7,033	4.76
7.	Penyakit Asma / <i>Asthma Disease</i>	5,310	3.59
8.	Penyakit Gigi / <i>Dent Disease</i>	3,178	2.15
9.	Penyakit Bronkitis / <i>Bronchitis Disease</i>	1,822	1.23
10.	Penyakit Infeksi Jamur / <i>Infection Mushroom Disease</i>	6,467	4.38
Jumlah / Total	2007	147,725	100.00
	2006	185,176	
	2005	188,646	
	2004	54,849	
	2003	96,060	

Sumber : Dinas Kesehatan Kabupaten Padang Pariaman  
Source : *Health Service Of Padang Pariaman Regency*

**Tabel** : 4.2. 6. Perkembangan Pengunjung Rawat Jalan di Rumah Sakit Umum Pariaman  
**Table** *Trend Of Attendance At Public Hospital*

Poli / Unit <i>Unit</i>	2003	2004	2005	2006	2007
(1)	(2)	(3)	(4)	(5)	(6)
1. Poli Bedah / <i>Surgery</i>	2,539	2,161	3,260	4,380	4,951
2. Poli Mata / <i>Ophthalmology</i>	3,664	3,974	3,981	4,634	5,274
3. Poli Gigi / <i>Dental</i>	2,526	1,477	1,467	1,356	1,588
4. Poli Kebidanan / <i>Gynaecology</i>	1,066	1,302	1,232	1,514	1,570
5. Poli Anak / <i>Paediatrics</i>	3,420	2,058	2,634	2,626	3,920
6. Poli Umum / <i>General</i>	3,380	1,586	915	873	956
7. Poli KB / <i>Family Planning</i>	161	300	242	68	168
8. Poli Jiwa / <i>Mental</i>	778	1,141	1,242	1,534	2,153
9. U G D / <i>Emergency</i>	3,536	4,589	5,104	5,751	7,135
10. Poli THT / <i>Throat, Nose &amp; Ear</i>	1,903	2,477	2,176	2,781	3,005
11. Poli Kulit dan Kelamin / <i>Nevereology</i>	849	1,066	1,059	1,199	1,159
12. Poli Penyakit Dalam / <i>Internal Disease</i>	5,614	6,793	6,404	7,663	7,391
13. Poli Radiologi / <i>Radiology</i>	2,415	2,194	1,706	1,977	2,459
14. Poli Paru-Paru / <i>Pulmonology</i>	722	754	857	1,173	1,857
15. Neurology	2,837	3,367	4,408	4,979	5,840
16. Fisioterapy	2,408	3,071	3,038	2,431	2,466
<b>Jumlah / Total</b>	<b>37,818</b>	<b>38,310</b>	<b>39,725</b>	<b>44,939</b>	<b>51,892</b>

Sumber : Rumah Sakit Umum Pariaman  
 Source : *Public Hospital of Padang Pariaman*

**Tabel** : 4.2. 7. Perkembangan Penderita Rawat Inap di Rumah Sakit Umum Pariaman  
**Table** *Trend Of Patient at Public Hospital*

Poli / Unit / Unit		Jumlah Tempat Tidur / Number of Treatment Bed	Jumlah Penderita Dirawat / Number Of Hospitalized Patient	Jumlah Hari Perawatan / Number Of Treatment Day	Rata-Rata Hari Rawatan / Average Treatment Day
(1)		(2)	(3)	(4)	(5)
1.	Kebidanan / <i>Gynaecology</i>	8	880	3,016	3
2.	Penyakit Kandungan / <i>Obstetricologi</i>	8	281	949	3
3.	Bedah / <i>Surgery</i>	17	693	4,169	6
4.	Penyakit Dalam / <i>Internal Disease</i>	28	1,408	7,136	5
5.	Kesehatan Anak / <i>Paediatrics</i>	14	638	2,561	4
6.	Perinatologi / <i>Perinatology</i>	7	805	2,904	4
7.	Penyakit Mata / <i>Ophthalmology</i>	5	148	1,117	4
8.	T H T / <i>Throat, Nose &amp; Ear</i>	-	-	-	8
9.	Penyakit Syaraf / <i>Neurologi</i>	8	234	1,171	5
10.	Penyakit Jiwa / <i>Psychology</i>	-	-	-	-
11.	Penyakit Kulit Kelamin / <i>Dermato / Nevereology</i>	-	-	-	-
12.	Penyakit Jantung / ICCU <i>Heart Disease</i>	-	-	-	-
13.	Penyakit Paru-Paru / <i>Pulmunology</i>	-	-	-	-
14.	Paviliun	8	470	2,232	5
Jumlah / <i>Total</i>	2007	103	5,557	25,255	5
	2006	103	5,195	23,920	5
	2005	103	4,348	19,346	4
	2004	103	3,556	18,449	5
	2003	103	2,899	15,568	5

Bersambung / *To be continued* . . . . .

Tabel : 4.2. 7. Lanjutan .....

Table Continued .....

Poli / Unit / Unit	Rata-Rata dirawat Perhari / Average Patient for a day	Rata-Rata Frek. Pemakaian Tempat tidur / Average Bed in used	% B o r B o r (%)	
(1)	(6)	(7)	(8)	
1. Kebidanan / <i>Gynaecology</i>	8	109	103.29	
2. Penyakit Kandungan / <i>Obstetricologi</i>	3	35	32.50	
3. Bedah / <i>Surgery</i>	11	40	67.19	
4. Penyakit Dalam / <i>Internal Disease</i>	20	50	69.82	
5. Kesehatan Anak / <i>Paediatrics</i>	7	45	50.12	
6. Perinatologi / <i>Perinatology</i>	8	114	113.66	
7. Penyakit Mata / <i>Ophthalmology</i>	3	30	61.21	
8. T H T / <i>Throat, Nose &amp; Ear</i>	-	-	-	
9. Penyakit Syaraf / <i>Neurology</i>	3	29	40.10	
10. Penyakit Jiwa / <i>Psychology</i>	-	-	-	
11. Penyakit Kulit Kelamin / <i>Dermato / Nevereology</i>	-	-	-	
12. Penyakit Jantung / ICCU <i>Heart Disease</i>	-	-	-	
13. Penyakit Paru-Paru / <i>Pulmunology</i>	-	-	-	
14. Paviliun	6	58	76.44	
Jumlah / <i>Total</i>	2007 2006 2005 2004 2003	69 66 53 51 43	53 50 42 35 28	67.18 63.63 51.46 49.07 41.41

Sumber : Rumah Sakit Umum Pariaman

Source : *Public Hospital of Padang Pariaman*

Tabel : 4.2.8. Jumlah Pengunjung Rawat Jalan dan Rata-Rata Kunjungan per Hari di RSUD Pariaman  
 Table Number of Attendances and Average Attendances By a Day at Public Hospital of Pariaman

Poli / Unit / Unit		Jumlah Kunjungan / Number Of Attendances	Jumlah Rujukan / Number Of References	Datang Sendiri / Without References	Rata-Rata Rawat Jalan / Average Attendances Day
(1)		(2)	(3)	(4)	(5)
1. Interne		7,391	3,751	3,640	25
2. Bedah / <i>Surgery</i>		4,951	3,107	1,844	17
3. Kesehatan Anak / <i>Paediatrics</i>		3,920	1,721	2,199	13
4. Kebidanan / <i>Gynaecology</i>		1,570	772	798	5
5. Keluarga Berencana / <i>Family Planning Program</i>		168	-	168	1
6. Jiwa / <i>Psychology</i>		2,153	1,501	652	7
7. T H T / <i>Throat, Nose &amp; Ear</i>		3,005	1,086	1,919	10
8. Mata / <i>Ophtalmology</i>		5,274	3,280	1,994	18
9. Kulit Kelamin / <i>Dermatology/ Nevereology</i>		1,159	611	548	4
10. Gigi dan Mulut / <i>Dental</i>		1,588	273	1,315	5
11. Paru-Paru / <i>Pulmunology</i>		1,857	1,371	486	6
12. Radiologi / <i>Radiology</i>		2,459	266	2,193	8
13. Umum / <i>General</i>		844	-	844	3
14. UGD / <i>Emergency Unit</i>		7,135	446	6,689	24
15. Fisioterapi / <i>Physiotherapy</i>		2,466	1,419	1,047	8
16. Neurologi / <i>Neurology</i>		5,840	4,649	1,191	20
17. Konsultasi / <i>Consultancy</i>		112	-	112	1
Jumlah	2007	51,892	24,253	27,639	176
Total	2006	44,939	25,023	19,936	152
	2005	39,755	19,249	20,480	134
	2004	42,246	18,800	20,375	139
	2003	37,758	14,339	23,419	126

Sumber : Rumah Sakit Umum Pariaman  
 Source : Public Hospital of Padang Pariaman

**Tabel** : 4.2. 9. Pencapaian Peserta KB Baru per Mix Kontrasepsi  
**Table** Realization of New Acceptor of Family Planning by Contraception

Kecamatan / <i>Districts</i>	IUD /	M O	IMPLN / <i>Implanta tion</i>	STK / <i>Injection</i>	P I L / <i>Pill</i>	
(1)	(2)	(3)	(4)	(5)	(6)	
1. Batang Anai	8	-	123	528	183	
2. Lubuk Alung	8	23	75	600	93	
3. Sintuk Toboh Gadang	-	-	24	358	121	
4. Ulakan Tapakis	7	-	51	272	162	
5. Nan Sabaris	7	-	55	538	93	
6. 2 x 11 Enam Lingkung	-	-	21	282	126	
7. Enam Lingkung	12	-	12	298	202	
8. 2 x 11 Kayu Tanam	-	-	34	405	233	
9. VII Koto Sungai Sarik	-	-	2	417	227	
10. Patamuan	10	-	85	296	90	
11. Padang Sago	3	-	27	207	157	
12. V Koto Kampung Dalam	-	-	15	382	208	
13. V Koto Timur	20	-	35	234	110	
14. Sungai Limau	-	-	8	407	236	
15. Batang Gasan	5	-	8	319	98	
16. Sungai Geringging	18	26	61	442	148	
17. IV Koto Aur Malintang	-	-	53	375	192	
Jumlah / <i>Total</i>	2007	98	49	689	6,360	2,679
	2006	94	25	1,153	5,394	1,388
	2005	89	114	762	5,031	1,730
	2004	127	1	688	4,892	1,555
	2003	106	19	447	4,212	1,264

Bersambung / *To be Continued* .....



**Tabel** : 4.2. 9. Lanjutan .....  
**Table** : Continued .....

Kecamatan / <i>Districts</i>	KDN / <i>OV</i>	JUMLAH	PPM	% PPM	
(1)	(7)	(8)	(9)	(10)	
1. Batang Anai	9	851	746	114.08	
2. Lubuk Alung	12	811	725	111.86	
3. Sintuk Toboh Gadang	9	512	502	101.99	
4. Ulakan Tapakis	48	540	497	108.65	
5. Nan Sabaris	12	705	636	110.85	
6. 2 x 11 Enam Lingkung	36	465	424	109.67	
7. Enam Lingkung	93	617	592	104.22	
8. 2 x 11 Kayu Tanam	14	686	640	107.19	
9. VII Koto Sungai Sarik	34	680	736	92.39	
10. Patamuan	65	546	546	106.23	
11. Padang Sago	15	409	394	103.81	
12. V Koto Kampung Dalam	32	637	570	111.75	
13. V Koto Timur	46	445	436	102.06	
14. Sungai Limau	70	721	696	103.59	
15. Batang Gasan	64	494	492	100.41	
16. Sungai Geringging	22	717	727	98.62	
17. IV Koto Aur Malintang	2	622	563	110.48	
Jumlah /	2007	583	10,458	9,922	105.76
<i>Total</i>	2006	626	8,680	8,345	104.01
	2005	354	8,033	7,213	111.37
	2004	462	7,725	8,563	90.21
	2003	276	8,303	8,082	102.73

Sumber : Dinas Kependudukan, Catatan Sipil dan Keluarga Berencana  
 Source : *Demography, Civil Affairs and Family Planning Service*

**Tabel** : 4.2. 10. Pencapaian Peserta KB Aktif per Mix Kontrasepsi

*Table Realization of Active Acceptor of Family Planning by Contraception*

Kecamatan / <i>Districts</i>		PPM PA	IUD	MOP	MOW	IMPL	STK
(1)		(2)	(3)	(4)	(5)	(6)	(7)
1.	Batang Anai	4,308	236	-	166	540	2,459
2.	Lubuk Alung	3,605	375	2	207	453	2,139
3.	Sintuk Toboh Gadang	1,716	21	-	32	42	1,180
4.	Ulakan Tapakis	2,189	176	-	62	258	645
5.	Nan Sabaris	2,534	84	-	60	148	1,629
6.	2 x 11 Enam Lingkung	1,868	133	-	66	155	942
7.	Enam Lingkung	1,894	164	-	46	53	869
8.	2 x 11 Kayu Tanam	2,627	141	-	102	348	1,281
9.	VII Koto Sungai Sarik	3,090	386	-	61	106	1,610
10.	Patamuan	1,758	158	-	26	313	847
11.	Padang Sago	1,062	45	-	10	96	437
12.	V Koto Kampung Dalam	2,137	87	-	55	107	1,257
13.	V Koto Timur	1,896	134	-	19	294	643
14.	Sungai Limau	2,697	238	-	77	98	1,123
15.	Batang Gasan	1,466	42	-	46	54	662
16.	Sungai Geringging	2,790	144	-	58	237	1,274
17.	IV Koto Aur Malintang	1,958	58	-	84	217	994
Jumlah / <i>Total</i>	2007	39,595	2,622	2	1,177	3,519	19,991
	2006	34,370	3,039	3	1,305	3,813	20,262
	2005	36,526	3,323	4	1,315	3,443	18,791
	2004	33,210	3,568	5	1,153	2,992	18,382
	2003	35,107	3,669	5	1,283	2,828	16,756

Bersambung / *To be Continued* .....

**Tabel** : 4.2. 10. Lanjutan .....  
**Table** : Continued .....

Kecamatan / <i>Districts</i>	PIL	KDM	Total PPM	%PPM	PUS	% PUS	
(1)	(8)	(9)	(10)	(11)	(12)	(13)	
1. Batang Anai	928	114	4,443	103.13	6,380	69.64	
2. Lubuk Alung	539	59	3,774	104.69	5,635	66.97	
3. Sintuk Toboh Gadang	225	9	1,509	87.94	2,401	62.85	
4. Ulakan Tapakis	455	108	1,704	77.84	2,739	62.21	
5. Nan Sabaris	256	49	2,226	87.85	3,402	65.43	
6. 2 x 11 Enam Lingkung	413	182	1,891	101.23	2,716	69.62	
7. Enam Lingkung	442	135	1,709	90.23	2,689	63.56	
8. 2 x 11 Kayu Tanam	412	69	2,353	89.57	3,903	60.29	
9. VII Koto Sungai Sarik	574	113	2,850	92.23	4,453	64.00	
10. Patamuan	193	82	1,619	92.09	2,384	67.91	
11. Padang Sago	173	28	789	74.29	1,315	60.00	
12. V Koto Kampung Dalam	436	50	1,992	93.21	3,044	65.44	
13. V Koto Timur	350	76	1,516	79.96	2,104	72.05	
14. Sungai Limau	716	131	2,383	88.36	3,708	64.27	
15. Batang Gasan	133	55	992	67.67	1,559	63.63	
16. Sungai Geringging	551	86	2,350	84.23	3,728	63.04	
17. IV Koto Aur Malintang	443	40	1,836	93.77	2,909	63.11	
Jumlah / <i>Total</i>	2007	7,239	1,386	35,936	90.76	55,069	65.26
	2006	6,770	1,288	36,480	106.14	55,624	65.58
	2005	*)	1,194	34,701	95.00	54,916	62.88
	2004	6,882	1,062	29,348	82.77	54,371	53.98
	2003	5,682	721	27,265	81.22	53,542	50.92

Sumber : Dinas Kependudukan, Catatan Sipil dan Keluarga Berencana  
 Source : *Demography, Civil Affairs and Family Planning Service*

**Tabel** : 4.2. 11. Jumlah Kematian Bayi dan Anak-anak  
**Table** : *Number of Infant and Children Death*

Kecamatan / <i>Districts</i>	Bayi / <i>Baby</i>			Anak-anak 1-4 Tahun	Jumlah / <i>Total</i>
	0-7 hari <i>0-7 days</i>	8 hari - 1 tahun <i>8 days-1 years</i>			
(1)	(2)	(3)	(4)	(5)	
1. Batang Anai	11	13	7	31	
2. Lubuk Alung	7	6	0	13	
3. Sintuk Toboh Gadang	1	1	0	2	
4. Ulakan Tapakis	9	2	1	12	
5. Nan Sabaris	8	4	5	17	
6. 2 x 11 Enam Lingkung	6	2	1	9	
7. Enam Lingkung	5	3	0	8	
8. 2 x 11 Kayu Tanam	9	4	4	17	
9. VII Koto Sungai Sarik	1	1	0	2	
10. Patamuan	9	3	1	13	
11. Padang Sago	3	2	0	5	
12. V Koto Kampung Dalam	9	7	0	16	
13. V Koto Timur	2	1	1	4	
14. Sungai Limau	9	5	2	16	
15. Batang Gasan	4	1	1	6	
16. Sungai Geringging	3	1	0	4	
17. IV Koto Aur Malintang	4	0	0	4	
Jumlah / <i>Total</i>	2007	100	56	23	179
	2006	20	8	-	28
	2005	*)	*)	*)	*)
	2004	*)	*)	*)	*)
	2003	*)	*)	*)	*)

Sumber : Dinas Kependudukan, Catatan Sipil dan Keluarga Berencana  
 Source : *Demography, Civil Affairs and Family Planning Service*

Keterangan / *Note* :

\*) data tidak tersedia / *data not available*

**Tabel** : 4.3. 1. Banyaknya Pra Penuntutan, Perkara dan Tahanan Pidana Umum dan Khusus  
**Table** Pada Kejaksaan Negeri Pariaman / *Number of Pre-Prosecution Cases and Arrested at Public Attorney*

Keterangan / <i>Explanation</i>	Pra Penuntutan / <i>Pre- Prosecution</i>	Perkara / <i>Cases</i>	Tahanan / <i>Arrested</i>	Keterangan / <i>Note</i>
(1)	(2)	(3)	(4)	(5)
<b>I. Pidana Umum / <i>Criminal Cases</i></b>				
Sisa / <i>Not Yet Clear</i>	46	-	-	-
Masuk / <i>Reported</i>	265	227	227	-
Jumlah / <i>Total</i>	311	227	227	-
Selesai / <i>Clear</i>	249	227	227	-
Sisa / <i>Not Yet Clear</i>	62	-	-	-
<b>II. Pidana Khusus / <i>Special Cases</i></b>				
Sisa / <i>Not Yet Clear</i>	-	1	-	Dlm persidangan
Masuk / <i>Reported</i>	-	-	-	-
Jumlah / <i>Total</i>	-	1	-	-
Selesai / <i>Clear</i>	-	-	-	-
Sisa / <i>Not Yet Clear</i>	-	1	-	-

Sumber : Kantor Kejaksaan Negeri Pariaman

Source : *Public Attorney of Pariaman*

Tabel : 4.3. 2. Penyuluhan Hukum dan Program Pembinaan Masyarakat Taat Hukum (Binmatkum)

Table *Law Illumination and Program Of Public Education to Obeyed The Law*

Tahun / Year	Sasaran / Main Objective	
	Desa / Kelurahan / Number Of Vilage	Jumlah Disuluh / Number Of People
(1)	(2)	(3)
2,000	6	6
2,001	6	6
2,002	6	6
2,003	7	7
2,004	8	8
2,005	9	9
2,006	9	9
2,007	11	11

Sumber : Kantor Kejaksaan Negeri Pariaman

Source : *Public Attorney of Pariaman*

**Tabel** : 4.3. 3. Banyaknya Penyuluhan Hukum Kepada Masyarakat Menurut Kecamatan  
**Table** : *Number of Law Illumination To Public By Districts*

Kecamatan / Districts	2003	2004	2005	2006	2007
(1)	(2)	(3)	(4)	(5)	(6)
1. Batang Anai	-	-	-	-	-
2. Lubuk Alung	-	-	-	-	-
3. Sintuk Toboh Gadang	-	-	1	-	-
4. Ulakan Tapakis	-	-	1	-	-
5. Nan Sabaris	-	-	-	-	1
6. 2 x 11 Enam Lingkung	-	-	-	-	-
7. Enam Lingkung	-	-	-	-	1
8. 2 x 11 Kayu Tanam	-	-	-	-	-
9. VII Koto Sungai Sarik	-	1	-	-	-
10. Patamuan	-	-	-	-	-
11. Padang Sago	-	-	-	-	-
12. V Koto Kampung Dalam	2	-	-	-	-
13. V Koto Timur	-	-	-	-	-
14. Sungai Limau	-	-	-	-	-
15. Batang Gasan	-	-	-	1	-
16. Sungai Geringging	-	-	-	-	-
17. IV Koto Aur Malintang	-	-	-	1	-
<b>Jumlah / Total</b>	<b>2</b>	<b>1</b>	<b>2</b>	<b>2</b>	<b>2</b>

Sumber : Bagian Hukum p/k Bupati Kabupaten Padang Pariaman  
 Source : *Law Division, Secretariat of Padang Pariaman*

**Tabel** : 4.3. 4. Banyaknya Peraturan Daerah dan Surat Keputusan Yang Dikeluarkan  
**Table** : Number of Regencial  
*Rule and Decision Letter Published By Padang Pariaman Government*

Jenis Produk Hukum / <i>Kind Of Regulation</i>	2003	2004	2005	2006	2007
(1)	(2)	(3)	(4)	(5)	(6)
1. Peraturan Daerah <i>Regencial Rule</i>	39	16	4	13	12
2. Surat Keputusan <i>Decision Letter</i>	516	605	361	247	212
3. Peraturan Bupati <i>Regencial Regulation</i>	39	18	17	26	17
4. SK Persetujuan Kelahiran Terlambat <i>Agreement Letter Of Overdue Birth</i>	1,019	384	806	3,272	3,282
5. Instruksi <i>Instruction</i>	-	2	-	2	-
Jumlah / <i>Total</i>	1,613	1,025	1,188	3,560	3,523

Sumber : Bagian Hukum p/k Bupati Kabupaten Padang Pariaman  
 Source : *Law Division, Padang Pariaman regency*



**Tabel** : 4.3.5. Jumlah Kecelakaan Lalu Lintas di Daerah Kabupaten Padang Pariaman  
**Table** : *Number of Traffic Accident in Padang Pariaman Regency*

Bulan / Month	Banyaknya Kecelakaan / Number of Traffic Accident	Korban / <i>Victims</i>			Perkiraan Kerugian (Rp. 000) / <i>Estimation of Financial Loss</i>	
		Meninggal Dunia / <i>Die</i>	Luka Berat / <i>Seriously Injured</i>	Luka Ringan / <i>Injured</i>		
(1)	(2)	(3)	(4)	(5)	(6)	
1. Januari / <i>January</i>	6	6	1	2	9,600	
2. Pebruari / <i>February</i>	8	-	6	5	22,150	
3. Maret / <i>March</i>	5	2	1	1	35,800	
4. April / <i>April</i>	6	3	5	-	4,750	
5. Mei / <i>May</i>	6	5	3	4	2,050	
6. Juni / <i>June</i>	5	3	1	8	27,300	
7. Juli / <i>July</i>	5	4	3	2	1,100	
8. Agustus / <i>August</i>	6	4	2	7	3,700	
9. September / <i>September</i>	6	2	6	12	34,400	
10. Oktober / <i>October</i>	10	7	8	27	54,700	
11. Nopember / <i>November</i>	8	4	4	5	36,450	
12. Desember / <i>December</i>	7	6	5	6	15,000	
Jumlah / <i>Total</i>	2007	78	46	45	79	247,000
	2006	29	29	19	32	135,200
	2005	38	38	13	22	114,800
	2004	39	41	27	32	225,000
	2003	37	41	13	27	117,000

Sumber : Polres Kabupaten Padang Pariaman

Source : *Police Of Padang Pariaman Regency*

Tabel : 4.3. 6. Banyaknya Angka Kriminalitas dan Gangguan Pada Semester Pertama  
 Table Number of Crimes and Chaos at First Half Year

Jenis Pelanggaran / Type Of Crime	Januari		Pebruari		Maret		
	Kasus	Selesai	Kasus	Selesai	Kasus	Selesai	
(1)	(2)	(3)	(4)	(5)	(6)	(7)	
1. Pencurian Pemberatan / <i>High Theiving</i>	6	2	3	-	3	1	
2. Pencurian / <i>Robbery</i>	3	1	-	-	2	2	
3. Penculikan / <i>Kidnapping</i>	2	-	-	-	-	-	
4. Pencurian Ramor / <i>Theiving Of Vehicle</i>	4	-	4	-	2	-	
5. Penganiayaan Berat / <i>Heavy Ill Threatment</i>	-	-	-	-	-	-	
6. Pemalsuan / <i>Forgery</i>	1	1	-	-	1	1	
7. Pembakaran / <i>Buming</i>	-	-	-	-	-	-	
8. Kebakaran / <i>Firing</i>	1	1	-	-	-	-	
9. Penggelapan / <i>Embezzlement</i>	-	-	1	1	-	-	
10. Perkosaan / <i>Violation</i>	-	-	-	-	-	-	
11. Perjudian / <i>Gambling</i>	-	-	-	-	1	1	
12. Perzinaan / <i>Commit Adutery</i>	-	-	-	-	-	-	
13. Cabul / <i>Adultery</i>	1	1	-	-	1	1	
14. Perasaan Tidak Menyenangkan / <i>Unike Felling</i>	-	-	-	-	-	-	
15. Pemerasaan / Ancaman / <i>Exploiter / Treatment</i>	-	-	-	-	-	-	
16. Penipuan / <i>Swindle</i>	3	1	1	-	-	-	
17. Pengrusakan / <i>Destruction</i>	-	-	-	-	1	-	
18. Kawin Liar / <i>Elopement</i>	-	-	-	-	-	-	
19. Larikan Pr Dibawah Umur / <i>Underage Abduction</i>	-	-	-	-	-	-	
20. Kelahian/Keroyokan / <i>Fight / Overwhelming</i>	-	-	-	-	-	-	
21. Penghinaan / <i>Humiliation</i>	1	-	-	-	-	-	
22. Perampasan Hak / <i>Robbery Of Right</i>	-	-	-	-	-	-	
23. VCD Bajakan / <i>Rill</i>	-	-	-	-	-	-	
24. UU No.41/1999 / <i>UU No.14/1999</i>	3	3	-	-	1	1	
25. UU No.41/1999 / <i>UU No.14/1999</i>	-	-	-	-	-	-	
26. Gangg. Ketert.Umum / <i>Disturbed The Peace</i>	-	-	-	-	-	-	
27. Pembunuhan / <i>Murder</i>	-	-	2	1	-	-	
28. Narkotika / <i>Narcoties</i>	-	-	-	-	1	1	
29. Penganiayaan Ringan	3	1	-	-	-	-	
Jumlah /	2007	28	11	11	2	13	8
Total	2006	13	10	16	14	12	9
	2005	10	12	17	15	15	8
	2004	15	10	19	14	21	22
	2003	9	13	10	15	11	9

Bersambung / *To be continued* . . . . .

Tabel : 4.3. 6. Lanjutan . . . . .

Table Continued . . . . .

Jenis Pelanggaran / Type Of Crime	April		Mei		Juni		
	Kasus Selesai	Kasus Selesai	Kasus Selesai	Kasus Selesai	Kasus Selesai	Kasus Selesai	
(1)	(2)	(3)	(4)	(5)	(6)	(7)	
1. Pencurian Pemberatan / <i>High Theiving</i>	3	2	1	2	-	-	
2. Pencurian / <i>Robbery</i>	2	2	-	-	1	3	
3. Penculikan / <i>Kidnapping</i>	-	-	-	-	-	-	
4. Pencurian Ramor / <i>Theiving Of Vehicle</i>	2	-	3	1	-	-	
5. Penganiayaan Berat / <i>Heavy Ill Threatment</i>	-	-	-	-	-	-	
6. Pemalsuan / <i>Forgery</i>	-	-	-	-	1	-	
7. Pembakaran / <i>Buming</i>	-	-	-	-	-	-	
8. Kebakaran / <i>Firing</i>	-	-	1	1	-	-	
9. Penggelapan / <i>Embezzlement</i>	1	1	-	-	-	-	
10. Perkosaan / <i>Violation</i>	-	-	-	-	-	-	
11. Perjudian / <i>Gambling</i>	-	-	2	2	-	-	
12. Perzinaan / <i>Commit Adultery</i>	-	-	-	-	-	-	
13. Cabul / <i>Adultery</i>	-	-	1	1	1	-	
14. Perasaan Tidak Menyenangkan / <i>Unike Felling</i>	1	1	-	-	-	-	
15. Pemerasaan / Ancaman / <i>Exploiter / Treatment</i>	-	-	-	-	-	-	
16. Penipuan / <i>Swinddle</i>	-	-	-	-	1	1	
17. Pengrusakan / <i>Destruction</i>	-	-	-	-	-	-	
18. Kawin Liar / <i>Elopement</i>	-	-	-	-	-	-	
19. Larikan Pr Dibawah Umur / <i>Underage Abduction</i>	-	-	-	-	-	-	
20. Kelahian/Keroyokan / <i>Fight / Overwhelming</i>	-	-	-	-	-	-	
21. Penghinaan / <i>Humiliation</i>	-	-	-	-	2	-	
22. Perampasan Hak / <i>Robbery Of Right</i>	-	-	2	1	-	-	
23. VCD Bajakan / <i>Rill</i>	-	-	-	-	-	-	
24. UU No.41/1999 / <i>UU No.14/1999</i>	3	3	2	2	18	18	
25. UU No.41/1999 / <i>UU No.14/1999</i>	-	-	-	-	-	-	
26. Gangg. Ketert.Umum / <i>Disturbed The Peace</i>	-	-	-	-	-	-	
27. Pembunuhan / <i>Murder</i>	-	-	-	-	-	-	
28. Narkotika / <i>Narcoties</i>	-	-	4	4	-	-	
29. Penganiayaan Ringan	-	-	5	3	2	2	
Jumlah /	2007	12	9	21	17	26	24
Total	2006	13	9	17	18	11	15
	2005	18	20	21	15	22	16
	2004	9	13	17	15	8	6
	2003	13	14	15	9	17	22

Sumber : Polres Kabupaten Padang Pariaman

Source : Police Of Padang Pariaman Regency

Tabel : 4.3. 7. Banyaknya Angka Kriminalitas dan Gangguan Pada Semester Kedua  
 Table Number of Crimes and Chaos at Second Half Year

Jenis Pelanggaran / Type Of Crime	Juli		Agustus		September		
	Kasus	Selesai	Kasus	Selesai	Kasus	Selesai	
(1)	(2)	(3)	(4)	(5)	(6)	(7)	
1. Pencurian Pemberatan / <i>High Theiving</i>	3	3	3	3	3	3	
2. Pencurian / <i>Robbery</i>	1	2	-	-	-	-	
3. Penculikan / <i>Kidnapping</i>	-	-	-	-	-	-	
4. Pencurian Ramor / <i>Theiving Of Vehicle</i>	-	-	1	-	-	3	
5. Penganiayaan Berat / <i>Heavy Ill Threatment</i>	-	-	-	-	-	-	
6. Pemalsuan / <i>Forgery</i>	-	-	-	-	-	-	
7. Pembakaran / <i>Buming</i>	-	-	-	-	-	-	
8. Kebakaran / <i>Firing</i>	1	1	1	1	2	2	
9. Penggelapan / <i>Embezzlement</i>	1	2	-	-	1	-	
10. Perkosaan / <i>Violation</i>	-	-	-	-	-	-	
11. Perjudian / <i>Gambling</i>	-	2	-	-	1	3	
12. Perzinaan / <i>Commit Adutery</i>	-	-	-	-	-	-	
13. Cabul / <i>Adultery</i>	-	-	-	-	-	-	
14. Perasaan Tidak Menyenangkan / <i>Unike Felling</i>	-	-	-	-	-	-	
15. Pemerasaan / Ancaman / <i>Exploiter / Treatment</i>	-	-	-	-	-	-	
16. Penipuan / <i>Swindle</i>	-	-	-	-	-	-	
17. Pengrusakan / <i>Destruction</i>	-	-	3	-	-	-	
18. Kawin Liar / <i>Elopement</i>	-	-	-	-	-	-	
19. Larikan Pr Dibawah Umur / <i>Underage Abduction</i>	-	-	-	-	-	-	
20. Kelahian/Keroyokan / <i>Fight / Overwhelming</i>	-	-	-	-	-	-	
21. Penghinaan / <i>Humiliation</i>	-	-	1	3	-	-	
22. Perampasan Hak / <i>Robbery Of Right</i>	-	-	-	2	-	-	
23. VCD Bajakan / <i>Rill</i>	-	-	-	-	-	-	
24. UU No.41/1999 / <i>UU No.14/1999</i>	-	2	4	2	-	-	
25. UU No.41/1999 / <i>UU No.14/1999</i>	-	-	-	-	-	-	
26. Gangg. Ketert.Umum / <i>Disturbed The Peace</i>	-	-	-	-	-	-	
27. Pembunuhan / <i>Murder</i>	-	-	-	-	-	-	
28. Narkotika / <i>Narcoties</i>	1	1	-	-	-	-	
29. Penganiayaan Ringan	-	-	2	1	3	2	
Jumlah /	2007	7	13	15	12	10	13
Total	2006	10	11	13	9	14	11
	2005	21	15	14	11	17	15
	2004	13	8	15	12	13	15
	2003	14	19	18	22	15	18

Bersambung / *To be continued* . . . . .

Tabel : 4.3. 7. Lanjutan . . . . .

Table Continued . . . . .

Jenis Pelanggaran / Type Of Crime	Oktober		Nopember		Desember		
	Kasus	Selesai	Kasus	Selesai	Kasus	Selesai	
(1)	(2)	(3)	(4)	(5)	(6)	(7)	
1. Pencurian Pemberatan / <i>High Theiving</i>	2	2	3	8	2	3	
2. Pencurian / <i>Robbery</i>	-	-	-	-	-	-	
3. Penculikan / <i>Kidnapping</i>	-	-	-	-	-	-	
4. Pencurian Ramor / <i>Theiving Of Vehicle</i>	-	-	3	-	1	-	
5. Penganiayaan Berat / <i>Heavy Ill Threatment</i>	-	-	1	2	1	-	
6. Pemalsuan / <i>Forgery</i>	-	-	-	-	1	-	
7. Pembakaran / <i>Buming</i>	-	-	-	-	-	-	
8. Kebakaran / <i>Firing</i>	3	3	1	1	2	2	
9. Penggelapan / <i>Embezzlement</i>	-	-	-	-	-	-	
10. Perkosaan / <i>Violation</i>	1	1	2	1	-	-	
11. Perjudian / <i>Gambling</i>	1	1	6	6	1	2	
12. Perzinaan / <i>Commit Aduityer</i>	-	-	-	-	-	-	
13. Cabul / <i>Adultery</i>	-	-	-	1	1	-	
14. Perasaan Tidak Menyenangkan / <i>Unike Felling</i>	-	-	-	-	-	-	
15. Pemerasaan / Ancaman / <i>Exploiter / Treatment</i>	-	-	-	-	1	-	
16. Penipuan / <i>Swinddle</i>	-	-	-	2	-	-	
17. Pengrusakan / <i>Destruction</i>	-	-	1	-	-	-	
18. Kawin Liar / <i>Elopement</i>	-	-	-	-	-	-	
19. Larikan Pr Dibawah Umur / <i>Underage Abduction</i>	-	-	-	-	-	-	
20. Kelahian/Keroyokan / <i>Fight / Overwhelming</i>	-	-	-	-	-	-	
21. Penghinaan / <i>Humiliation</i>	1	1	-	2	-	-	
22. Perampasan Hak / <i>Robbery Of Right</i>	2	1	-	-	-	-	
23. VCD Bajakan / <i>Rill</i>	-	-	-	-	-	-	
24. UU No.41/1999 / <i>UU No.14/1999</i>	-	-	1	1	3	1	
25. UU No.41/1999 / <i>UU No.14/1999</i>	-	-	-	-	-	-	
26. Gangg. Ketert.Umum / <i>Disturbed The Peace</i>	-	-	-	-	-	-	
27. Pembunuhan / <i>Murder</i>	-	-	-	-	-	-	
28. Narkotika / <i>Narcoties</i>	-	-	2	2	-	-	
29. Penganiayaan Ringan	2	2	-	-	-	-	
Jumlah /	2007	12	11	20	26	13	8
Total	2006	9	15	15	10	13	10
	2005	13	9	14	11	14	11
	2004	17	13	12	13	15	14
	2003	18	15	10	9	18	10

Sumber : Polres Kabupaten Padang Pariaman

Source : Police Of Padang Pariaman Regency

**Table** : 4.3. 8. Pelaksanaan Perizinan Yang Diberikan Melalui Kantor Bupati Padang Pariaman / *Number Of License Given From Regent Of Padang Pariaman*

Jenis Produk Hukum / <i>Kind Of Regulation</i>	2003	2004	2005	2006	2007
(1)	(2)	(3)	(4)	(5)	(6)
1. S I T U <i>License Of Business</i>	230	617	876	806	993
2. Dispensasi Klas Jalan <i>Dispensation of Road Class</i>	-	-	-	-	-
3. IMB / PIB <i>Building License</i>	123	111	143	111	112
4. H O <i>Huller</i>	100	117	115	105	136
5. Reklame <i>Advertisement</i>	25	37	42	37	80
6. Izin Rumah Bola <i>Bilyard</i>	-	-	-	-	-
7. Izin PMDN <i>License Of Domestic Invesment</i>	-	-	-	-	-
8. Izin PMA <i>License Of Foreign Invesment</i>	-	-	-	-	-
Jumlah / <i>Total</i>	478	882	1,176	1,059	1,321

Sumber : Kantor Pelayanan Terpadu Kabupaten Padang Pariaman  
Source : *Centre Services Of Padang Pariaman Regency*

**Tabel** : 4.3. 9. Jumlah Orang Terpidana Menurut Jenis Kegiatan Pelanggaran  
**Table** *Number Of Prisoner By Type Of Crime*

Jenis Pelanggaran / Type Of Crime	Bulan / Month						
	Januari / January	Pebruari / February	Maret / March	April / April	Mei / May	Juni / Juny	
(1)	(2)	(3)	(4)	(5)	(6)	(7)	
1. Lalu Lintas / <i>Traffic</i>	1	1	1	1	-	1	
2. Kesusilaan / <i>Morality</i>	35	36	32	26	30	31	
3. Pembunuhan / <i>Munder</i>	18	18	18	19	22	21	
4. Pencurian / <i>Thieving</i>	28	37	46	-	53	48	
5. Perjudian / <i>Gambling</i>	14	4	6	8	32	30	
6. Penggelapan / <i>Embezzlement</i>	4	3	4	5	5	6	
7. Penipuan / <i>Swinddle</i>	1	2	3	3	4	4	
8. Penadahan / <i>Cistern</i>	-	1	2	2	-	1	
9. Pembakaran / <i>Buming</i>	1	1	1	1	1	1	
10. Narkotika / <i>Narcotics</i>	57	54	52	48	52	56	
11. Perampokan / <i>Robbery</i>	2	3	6	-	7	7	
12. Penganiayaan / <i>Ill Treatment</i>	9	7	13	7	9	9	
13. Ketertiban / <i>Arcident</i>	-	-	-	-	-	-	
14. Penculikan / <i>Kidnapping</i>	1	2	2	5	4	4	
15. Kawin Liar / <i>Elopement</i>	-	-	1	2	2	1	
16. Pemalsuan Uang / <i>Money Forgery</i>	-	-	-	1	1	1	
17. Kehutanan / <i>Forestry</i>	1	1	2	1	8	10	
18. Korupsi / <i>Corruption</i>	-	-	-	-	-	1	
19. Senjata Tajam / <i>Carrying Dagger</i>	-	-	-	-	-	1	
20. Pemalsuan Surat / <i>Paper Forgery</i>	-	-	2	1	-	-	
21. Perbuatan tdk Menyenangkan <i>Inconvenience Deed</i>	-	-	1	-	-	-	
22. Bahan Peledak / <i>Explosive</i>	2	1	1	1	1	-	
23. Pelanggaran UU / <i>Violate the Law</i>	-	-	-	-	-	-	
Jumlah /	2007	174	171	193	131	231	233
Total	2006	55	9	13	10	8	19
	2005	97	92	94	107	120	138
	2004	12	7	3	7	8	9
	2003	8	1	6	12	5	13

Bersambung / *To be continued* .....

Tabel : 4.3. 9. Lanjutan . . . . .

Table Continued . . . . .

Jenis Pelanggaran / Type Of Crime	Bulan / Month						
	Juli / July	Agustus / August	September / September	Oktober / October	Nopember / November	Desember / December	
(1)	(8)	(9)	(10)	(11)	(12)	(13)	
1. Lalu Lintas / <i>Traffic</i>	-	2	-	-	-	2	
2. Kesusilaan / <i>Morality</i>	31	30	29	27	27	29	
3. Pembunuhan / <i>Munder</i>	2	18	17	16	17	16	
4. Pencurian / <i>Thieving</i>	50	52	55	31	55	48	
5. Perjudian / <i>Gambling</i>	21	3	6	10	10	39	
6. Penggelapan / <i>Embezzlement</i>	6	3	2	2	2	2	
7. Penipuan / <i>Swinddle</i>	5	4	5	5	9	8	
8. Penadahan / <i>Cistern</i>	1	-	1	-	-	-	
9. Pembakaran / <i>Buming</i>	1	1	1	1	1	1	
10. Narkotika / <i>Narcotics</i>	51	57	53	5	51	50	
11. Perampokan / <i>Robbery</i>	6	5	5	5	6	7	
12. Penganiayaan / <i>Ill Treatment</i>	8	8	12	11	14	19	
13. Ketertiban / <i>Arcident</i>	1	4	-	-	-	-	
14. Penculikan / <i>Kidnapping</i>	2	3	3	4	5	4	
15. Kawin Liar / <i>Elopement</i>	2	2	1	1	1	-	
16. Pemalsuan Uang / <i>Money Forgery</i>	1	-	-	-	-	-	
17. Kehutanan / <i>Forestry</i>	11	12	18	17	17	14	
18. Korupsi / <i>Corruption</i>	-	-	-	-	-	-	
19. Senjata Tajam / <i>Carrying Dagger</i>	1	-	-	1	1	-	
20. Pemalsuan Surat / <i>Paper Forgery</i>	-	1	1	2	-	2	
21. Perbuatan tdk Menyenangkan <i>Inconvenience deed</i>	-	-	-	-	-	-	
22. Bahan Peledak / <i>Explosive</i>	-	-	-	-	-	-	
23. Pelanggaran UU / <i>Violate the Law</i>	1	-	-	-	-	-	
Jumlah /	2007	201	205	209	138	216	241
<i>Total</i>	2006	9	18	15	30	10	23
	2005	144	143	163	157	153	152
	2004	4	3	6	12	6	6
	2003	6	7	7	9	4	4

Sumber : Lembaga Perasyarakatan Kabupaten Padang Pariaman

Source : *Correctional Institution Of Padang Pariaman Regency*



**Tabel** : 4.3. 10. Jumlah Orang Terpidana Menurut Lama Hukuman

*Table Number Of Prisoner By Length Of Sentence*

Bulan / Month	Lama Hukuman / Length Of Sentence						
	1-3 Bln / 1-3 Months	3-12 Bln / 3-12 Months	1-3 Thn / 1-3 Years	3-5 Thn / 3-5 Years	5-10 Thn / 5-10 Years	10-20 Thn / 10-20 Years	
(1)	(2)	(3)	(4)	(5)	(6)	(7)	
1. Januari / January	-	20	37	33	23	6	
2. Pebruari / February	1	24	36	34	27	6	
3. Maret / March	1	30	38	37	29	6	
4. April / April	-	29	41	33	32	6	
5. Mei / May	-	33	39	35	34	6	
6. Juni / June	1	41	42	35	37	6	
7. Juli / July	5	35	38	35	39	7	
8. Agustus / August	-	37	41	32	38	7	
9. September / September	1	39	48	34	25	7	
10. Oktober / October	-	39	44	30	25	7	
11. Nopember / November	-	39	43	41	25	10	
12. Desember / December	-	29	49	36	25	10	
Jumlah / Total	2007	9	395	496	415	359	84
	2006	53	56	31	29	41	12
	2005	40	55	38	23	22	6
	2004	5	48	12	11	5	2
	2003	3	32	27	22	10	3

Sumber : Lembaga Perasyarakatan Kabupaten Padang Pariaman

Source : Correctional Institution Of Padang Pariaman Regency

**Tabel** : 4.3. 11. Jumlah Perkara Pidana dan Perdata Yang Masuk dan Diputuskan Di Pengadilan Negeri Pariaman / *Number of Criminal and Civil Cases at Public Court of Padang Pariaman*

Jenis Perkara/ Tahun <i>Number of Cases/ Year</i>		Tunggakan Tahun Lalu <i>Not yet clear last year</i>	Masuk Tahun Ini <i>Reported</i>	Diputuskan Tahun Ini <i>Clear</i>	Sisa Akhir <i>Not yet clear this year</i>
(1)		(2)	(3)	(4)	(5)
<b>I. Perkara Pidana Rol</b>					
Tahun	2004	-	8,290	8,290	-
Year	2005	-	7,828	7,828	-
	2006	-	1,300	1,300	-
	2007	-	573	573	-
<b>II. Perkara Pidana Biasa</b>					
Tahun	2004	10	71	73	8
Year	2005	8	123	15	16
	2006	16	129	130	15
	2007	15	229	205	39
<b>III. Perkara Pidana Singkat</b>					
Tahun	2004	-	-	-	-
Year	2005	-	-	-	-
	2006	-	-	-	-
	2007	-	-	-	-
<b>IV. Perkara Perdata Gugatan</b>					
Tahun	2004	17	36	35	18
Year	2005	18	1	6	13
	2006	13	27	28	12
	2007	12	40	35	17
<b>V. Perkara Perdata Permohonan</b>					
Tahun	2004	-	23	23	-
Year	2005	-	15	15	-
	2006	-	17	15	2
	2007	2	14	16	-

Sumber : Kantor Pengadilan Negeri Pariaman  
*Source : Public Court of Padang Pariaman*

**Tabel** : 4.4. 1. Banyaknya Tempat Peribadatan Menurut Agama  
**Table** : *Number Of Prayer Houses By Religion*

Kecamatan / <i>Districts</i>	Islam / <i>Moslem</i>		Protestan / <i>Protestan</i>		
	Mesjid / <i>Mosque</i>	Mushalla / Langgar / <i>Private Mosque</i>	Gereja / <i>Church</i>	Kopel/ Katedral / <i>Catedral</i>	
(1)	(2)	(3)	(4)	(5)	
1. Batang Anai	24	72	2	-	
2. Lubuk Alung	18	82	-	-	
3. Sintuk Toboh Gadang	8	48	-	-	
4. Ulakan Tapakis	5	67	-	-	
5. Nan Sabaris	16	69	-	-	
6. 2 x 11 Enam Lingkung	7	118	-	-	
7. Enam Lingkung	11	119	-	-	
8. 2 x 11 Kayu Tanam	22	116	-	-	
9. VII Koto Sungai Sarik	28	215	-	-	
10. Patamuan	18	166	-	-	
11. Padang Sago	13	68	-	-	
12. V Koto Kampung Dalam	29	140	-	-	
13. V Koto Timur	23	134	-	-	
14. Sungai Limau	28	72	-	-	
15. Batang Gasan	18	78	-	-	
16. Sungai Geringging	21	158	-	-	
17. IV Koto Aur Malintang	13	135	-	-	
Jumlah /	2007	302	1,857	2	-
<i>Total</i>	2006	299	1,861	2	-
	2005	298	1,861	2	-
	2004	338	1,963	2	-
	2003	304	1,757	-	-

Bersambung / *To be continued* .....

Tabel : 4.4. 1. Lanjutan .....  
 Table Continued .....

Kecamatan / Districts	Katolik / <i>Katolik</i>		Budha / <i>Budhis</i>	
	Gereja / <i>Church</i>	Kapel / <i>Catedral</i>	Kuil / <i>Temple</i>	Pura / <i>Vihara</i>
(1)	(2)	(3)	(4)	(5)
1. Batang Anai	-	-	-	-
2. Lubuk Alung	-	-	-	-
3. Sintuk Toboh Gadang	-	-	-	-
4. Ulakan Tapakis	-	-	-	-
5. Nan Sabaris	-	-	-	-
6. 2 x 11 Enam Lingkung	-	-	-	-
7. Enam Lingkung	-	-	-	-
8. 2 x 11 Kayu Tanam	-	-	-	-
9. VII Koto Sungai Sarik	-	-	-	-
10. Patamuan	-	-	-	-
11. Padang Sago	-	-	-	-
12. V Koto Kampung Dalam	-	-	-	-
13. V Koto Timur	-	-	-	-
14. Sungai Limau	-	-	-	-
15. Batang Gasan	-	-	-	-
16. Sungai Geringging	-	-	-	-
17. IV Koto Aur Malintang	-	-	-	-
Jumlah /	2007	-	-	-
<i>Total</i>	2006	-	-	-
	2005	-	-	-
	2004	-	-	-
	2003	-	-	-

Sumber : Kantor Departemen Agama Kabupaten Padang Pariaman  
 Source : *Dept Of Religious Affairs Of Padang Pariaman Regency*

**Tabel** : 4.4. 2. Banyaknya Pemuka Agama Menurut Kecamatan  
**Table** : *Number Of Religionist By Districts*

Kecamatan / <i>Districts</i>	Ulama / <i>Moslem</i>	Pendeta / <i>Priest</i>	Pastor / <i>Catholic Priest</i>	Biksu / <i>Budhist Monk</i>
(1)	(2)	(3)	(4)	(5)
1. Batang Anai	12	-	-	-
2. Lubuk Alung	6	-	-	-
3. Sintuk Toboh Gadang	26	-	-	-
4. Ulakan Tapakis	32	-	-	-
5. Nan Sabaris	15	-	-	-
6. 2 x 11 Enam Lingkung	38	-	-	-
7. Enam Lingkung	60	-	-	-
8. 2 x 11 Kayu Tanam	47	-	-	-
9. VII Koto Sungai Sarik	96	-	-	-
10. Patamuan	19	-	-	-
11. Padang Sago	39	-	-	-
12. V Koto Kampung Dalam	13	-	-	-
13. V Koto Timur	32	-	-	-
14. Sungai Limau	15	-	-	-
15. Batang Gasan	10	-	-	-
16. Sungai Geringging	50	-	-	-
17. IV Koto Aur Malintang	13	-	-	-
Jumlah /	2007	523	-	-
<i>Total</i>	2006	523	-	-
	2005	523	-	-
	2004	523	-	-
	2003	490	-	-

Sumber : Kantor Departemen Agama Kabupaten Padang Pariaman  
 Source : *Dept Of Religious Affairs Of Padang Pariaman Regency*

**Tabel** : 4.4. 3. Jumlah Ternak Kurban Hari Raya Idul Adha Menurut Kecamatan  
**Table** : *Number of Registered Staugthered Cattle for Islamic Day Celebration by Districts*

Kecamatan / Districts	Jumlah Hewan / Amount Of Cattle		Peserta Qurban (Orang) / Qurban Participants	Penerima Qurban (Orang) / Qurban Acceptor	
	Sapi / Cow	Kambing / Goat	(4)	(5)	
(1)	(2)	(3)	(4)	(5)	
1. Batang Anai	420	180	1,080	30,250	
2. Lubuk Alung	64	-	348	1,548	
3. Sintuk Toboh Gadang	95	7	669	9,678	
4. Ulakan Tapakis	80	-	204	1,758	
5. Nan Sabaris	129	4	938	9,100	
6. 2 x 11 Enam Lingkung	58	11	417	4,170	
7. Enam Lingkung	98	15	569	7,675	
8. 2 x 11 Kayu Tanam	113	5	796	7,570	
9. VII Koto Sungai Sarik	166	-	1,162	8,466	
10. Patamuan	154	3	1,078	10,770	
11. Padang Sago	54	-	406	2,519	
12. V Koto Kampung Dalam	109	-	531	7,210	
13. V Koto Timur	61	5	452	1,300	
14. Sungai Limau	81	-	531	7,210	
15. Batang Gasan	62	4	334	1,520	
16. Sungai Geringging	201	23	240	1,400	
17. IV Koto Aur Malintang	46	3	325	2,725	
Jumlah / <i>Total</i>	2007	1,991	260	10,080	114,869
	2006	1,887	193	1,792	134,101
	2005	1,436	111	9,612	88,935
	2004	2,062	125	14,559	85,480
	2003	2,103	177	13,750	82,980

Sumber : Kantor Departemen Agama Kabupaten Padang Pariaman  
 Source : *Dept of Religious Affairs of Padang Pariaman Regency*

**Tabel** : 4.4. 4. Jumlah Penduduk Kabupaten Padang Pariaman Menurut Agama  
**Table** : *Number Of Population By Religion*

Kecamatan / Districts	Islam / Moslem	Protestant / Protestant	Katolik/ Chatolik	Budha / Budhis	Hindu / Hindu	Lainnya / Others
(1)	(2)	(3)	(4)	(5)	(6)	(7)
1. Batang Anai	43,301	130	459	-	-	-
2. Lubuk Alung	40,658	3	-	-	-	-
3. Sintuk Toboh Gadang	16,456	-	-	-	-	-
4. Ulakan Tapakis	19,894	-	-	-	-	-
5. Nan Sabaris	26,173	-	-	-	-	-
6. 2 x 11 Enam Lingkung	17,225	-	-	-	-	-
7. Enam Lingkung	18,561	-	-	-	-	-
8. 2 x 11 Kayu Tanam	24,042	-	-	-	-	-
9. VII Koto Sungai Sarik	33,161	-	-	-	-	-
10. Patamuan	15,486	-	-	-	-	-
11. Padang Sago	8,247	-	-	-	-	-
12. V Koto Kampung Dalam	22,518	-	-	-	-	-
13. V Koto Timur	14,803	-	-	-	-	-
14. Sungai Limau	28,863	-	-	-	-	-
15. Batang Gasan	11,260	-	-	-	-	-
16. Sungai Geringging	27,124	-	-	-	-	-
17. IV Koto Aur Malintang	19,088	-	-	-	-	-
Jumlah /	2007	386,860	133	459	-	-
<i>Total</i>	2006	384,126	133	459	-	-
	2005	381,200	133	459	-	-
	2004	374,727	353	458	-	-
	2003	369,681	350	458	-	-

Sumber : Kantor Departemen Agama Kabupaten Padang Pariaman  
 Source : *Dept Of Religious Affairs Of Padang Pariaman Regency*

**Tabel** : 4.4. 5. Banyaknya Calon Jemaah Haji Menurut Jenis Kelamin  
**Table** : *Number of Moslem Pilgrims By Sex*

	Kecamatan / <i>Districts</i>	Pria / <i>Male</i>	Wanita / <i>Female</i>	Jumlah / <i>Total</i>	
	(1)	(2)	(3)	(4)	
1.	Batang Anai	7	7	14	
2.	Lubuk Alung	11	31	42	
3.	Sintuk Toboh Gadang	3	7	10	
4.	Ulakan Tapakis	2	14	16	
5.	Nan Sabaris	4	22	26	
6.	2 x 11 Enam Lingkung	2	7	9	
7.	Enam Lingkung	15	22	37	
8.	2 x 11 Kayu Tanam	2	2	4	
9.	VII Koto Sungai Sarik	17	28	45	
10.	Patamuan	3	7	10	
11.	Padang Sago	1	2	3	
12.	V Koto Kampung Dalam	7	5	12	
13.	V Koto Timur	5	8	13	
14.	Sungai Limau	10	11	21	
15.	Batang Gasan	1	2	3	
16.	Sungai Geringging	11	20	31	
17.	IV Koto Aur Malintang	-	1	1	
	Jumlah /	2007	101	196	297
	<i>Total</i>	2006	79	184	263
		2005	75	173	248
		2004	53	137	190
		2003	77	207	284

Sumber : Kantor Departemen Agama Kabupaten Padang Pariaman  
 Source : *Dept Of Religious Affairs Of Padang Pariaman Regency*



**Tabel** : 4.4. 6. Banyaknya Calon Jemaah Haji Menurut Kelompok Umur  
**Table** : *Number Of Moslem Pilgrims By Age Group*

Kecamatan / <i>Districts</i>	20-30 Tahun / <i>20 - 30 Year</i>	31-40 Tahun / <i>31-40 Year</i>	41-50 Tahun / <i>41-50 Year</i>	51-60 Tahun / <i>51-60 Year</i>	61-70 Tahun / <i>61-70 Year</i>	70 Tahun Keatas / <i>Above 70 Year</i>	
(1)	(2)	(3)	(4)	(5)	(6)	(7)	
1. Batang Anai	-	1	3	5	4	1	
2. Lubuk Alung	-	-	4	15	18	5	
3. Sintuk Toboh Gadang	-	1	-	6	2	1	
4. Ulakan Tapakis	-	1	1	6	6	2	
5. Nan Sabaris	-	-	2	5	14	5	
6. 2 x 11 Enam Lingkung	-	1	-	3	5	-	
7. Enam Lingkung	3	2	6	12	9	5	
8. 2 x 11 Kayu Tanam	-	-	-	1	2	1	
9. VII Koto Sungai Sarik	2	2	8	7	13	13	
10. Patamuan	-	-	-	5	4	1	
11. Padang Sago	-	-	-	-	3	-	
12. V Koto Kampung Dalam	-	-	2	3	2	5	
13. V Koto Timur	-	1	3	5	2	2	
14. Sungai Limau	-	-	5	9	6	1	
15. Batang Gasan	-	-	1	-	2	-	
16. Sungai Geringging	-	1	3	9	10	8	
17. IV Koto Aur Malintang	-	-	1	-	-	-	
Jumlah / <i>Total</i>	2007	5	10	39	91	102	50
	2006	-	14	43	58	100	38
	2005	2	15	41	73	83	34
	2004	3	8	32	50	78	20
	2003	1	12	42	72	117	40

Sumber : Kantor Departemen Agama Kabupaten Padang Pariaman  
 Source : *Dept Of Religious Affairs Of Padang Pariaman Regency*

**Tabel** : 4.4. 7. Banyaknya Calon Jemaah Haji Menurut Pendidikan dan Kecamatan  
**Table** : *Number Of Moslem Pilgrims By Education and Districts*

Kecamatan / Districts	SD / Elementary School	SLTP / Junior High School	SLTP / Senior High School	Sarjana Muda / Academy	Sarjana / University	Jumlah / Total	
(1)	(2)	(3)	(4)	(5)	(6)	(7)	
1. Batang Anai	8	2	2	-	2	14	
2. Lubuk Alung	31	1	5	-	3	42	
3. Sintuk Toboh Gadang	8	1	1	2	-	10	
4. Ulakan Tapakis	15	-	1	-	-	16	
5. Nan Sabaris	10	8	8	-	-	26	
6. 2 x 11 Enam Lingkung	3	-	6	-	-	9	
7. Enam Lingkung	21	4	11	1	-	37	
8. 2 x 11 Kayu Tanam	3	-	1	-	-	4	
9. VII Koto Sungai Sarik	29	2	8	1	5	45	
10. Patamuan	6	1	3	-	-	10	
11. Padang Sago	3	-	-	-	-	3	
12. V Koto Kampung Dalam	8	2	2	-	-	12	
13. V Koto Timur	8	2	3	-	-	13	
14. Sungai Limau	12	5	4	-	-	21	
15. Batang Gasan	3	-	-	-	-	3	
16. Sungai Geringging	20	2	6	1	2	31	
17. IV Koto Aur Malintang	1	-	-	-	-	1	
Jumlah / Total	2007	189	30	61	5	12	297
	2006	152	33	38	9	23	263
	2005	167	16	35	16	14	248
	2004	110	25	45	4	5	190
	2003	172	41	57	9	5	284

Sumber : Kantor Departemen Agama Kabupaten Padang Pariaman  
 Source : *Dept Of Religious Affairs Of Padang Pariaman Regency*

**Tabel** : 4.4. 8. Banyaknya Pembinaan Rohani Remaja Menurut Kecamatan  
**Table** : *Number of Religious Education For Teenager By Districts*

Kecamatan / <i>Districts</i>	Remaja / <i>Teenager</i>		Jumlah / <i>Total</i>	Tempat Pembinaan / <i>Education Place</i>		Jumlah / <i>Total</i>	
	Laki- Laki / <i>Male</i>	Perempuan / <i>Female</i>		Masjid <i>Mosque</i>	Mushalla <i>Private Mosque</i>		
(1)	(2)	(3)	(4)	(5)	(6)	(7)	
1. Batang Anai	1,230	8,148	9,378	20	69	89	
2. Lubuk Alung	1,842	6,183	8,025	14	71	85	
3. Sintuk Toboh Gadang	1,351	4,084	5,435	11	40	51	
4. Ulakan Tapakis	1,134	7,994	9,128	6	63	69	
5. Nan Sabaris	2,036	9,570	11,606	21	108	129	
6. 2 x 11 Enam Lingkung	810	7,046	7,856	17	135	152	
7. Enam Lingkung	500	4,146	4,646	8	71	79	
8. 2 x 11 Kayu Tanam	549	3,918	4,467	11	99	110	
9. VII Koto Sungai Sarik	3,226	17,176	20,402	19	121	140	
10. Patamuan	183	207	390	2	3	5	
11. Padang Sago	1,784	2,794	4,578	5	19	24	
12. V Koto Kampung Dalam	3,784	16,519	20,303	35	89	124	
13. V Koto Timur	1,244	1,128	2,372	20	12	32	
14. Sungai Limau	1,022	14,259	15,281	16	43	59	
15. Batang Gasan	226	5,838	6,064	8	23	31	
16. Sungai Geringging	6,237	20,120	26,357	26	320	346	
17. IV Koto Aur Malintang	2,033	4,199	6,232	14	138	152	
Jumlah / <i>Total</i>	2007	29,191	133,329	162,520	253	1,424	1,677
	2006	29,131	133,236	162,375	253	1,424	1,677
	2005	28,938	132,784	161,722	253	1,424	1,677
	2004	28,753	132,561	161,314	306	2,082	1,677
	2003	38,853	165,761	204,613	314	2,119	2,388

Sumber : Kantor Departemen Agama Kabupaten Padang Pariaman  
 Source : *Dept Of Religious Affairs Of Padang Pariaman Registry*

**Tabel** : 4.4. 9. Banyaknya Tanah Wakaf Menurut Status dan Kecamatan  
**Table** *Number of Property Donate For Religious or Community Use By Status*

Kecamatan / Districts	Sudah Disyahkan / <i>Had Been Legalized</i>		Sudah Diajukan / <i>Had Been Offered</i>		Belum Ada Ikrar / <i>Not Officially Document Yet</i>	Jumlah Luas / <i>Total Area</i>	
	Buah / <i>Number</i>	Ha / <i>Hectare</i>	Buah / <i>Number</i>	Ha / <i>Hectare</i>			
(1)	(2)	(3)	(4)	(5)	(6)	(7)	
1. Batang Anai	28	62,448	-	-	15	15,447	
2. Lubuk Alung	39	21,145	14	79,229	-	-	
3. Sintuk Toboh Gadang	12	27,076	4	13,695	4	5,750	
4. Ulakan Tapakis	6	7,394	4	6,030	60	824,156	
5. Nan Sabaris	30	68,337	-	-	3	15,769	
6. 2 x 11 Enam Lingkung	27	41,000	-	-	14	25,993	
7. Enam Lingkung	38	41,225	8	17,647	-	-	
8. 2 x 11 Kayu Tanam	23	62,117	12	16,274	-	-	
9. VII Koto Sungai Sarik	29	84,170	-	-	-	-	
10. Patamuan	12	37,705	-	-	-	-	
11. Padang Sago	4	12,935	-	-	-	-	
12. V Koto Kampung Dalam	24	36,147	4	7,946	43	3,790	
13. V Koto Timur	27	19,727	-	-	19	17,043	
14. Sungai Limau	31	11,495	5	17,620	-	-	
15. Batang Gasan	34	74,700	-	-	-	-	
16. Sungai Geringging	23	22,295	30	28,360	-	-	
17. IV Koto Aur Malintang	6	9,310	-	-	8	5,185	
Jumlah / <i>Total</i>	2007	393	639,286	81	24,798	166	913,133
	2006	360	439,390	20	18,669	32	814,616
	2005	317	482,920	559	853,619	146	155,638
	2004	375	577,438	-	-	233	969,295
	2003	387	621,246	219	316,151	-	2,927,695

Sumber : Kantor Departemen Agama Kabupaten Padang Pariaman  
 Source : *Dept Of Religious Affairs Of Padang Pariaman Regency*

**Tabel** : 4.4. 10. Jumlah Nikah, Talak, Cerai dan Rujuk Menurut Kecamatan  
**Table** *Number Of Marriages, Divorces and Marriages Reconciliations By Districts*

Kecamatan / Districts	Nikah / Marriage	Talak / Pre-Divorce	Cerai / Divorce	Rujuk / Mariage Reconciliation	
(1)	(2)	(3)	(4)	(5)	
1. Batang Anai	344	3	4	-	
2. Lubuk Alung	517	4	7	-	
3. Sintuk Toboh Gadang	184	5	3	-	
4. Ulakan Tapakis	230	2	1	-	
5. Nan Sabaris	286	3	7	-	
6. 2 x 11 Enam Lingkung	143	6	6	-	
7. Enam Lingkung	171	3	3	-	
8. 2 x 11 Kayu Tanam	225	2	6	-	
9. VII Koto Sungai Sarik	403	6	2	-	
10. Patamuan	146	1	2	-	
11. Padang Sago	86	2	-	-	
12. V Koto Kampung Dalam	245	2	4	-	
13. V Koto Timur	147	3	10	-	
14. Sungai Limau	277	1	2	-	
15. Batang Gasan	102	1	2	-	
16. Sungai Geringging	400	1	-	-	
17. IV Koto Aur Malintang	192	1	-	-	
Jumlah / <i>Total</i>	2007 2006 2005 2004 2003	4,098 3,813 4,328 4,437 3,779	46 46 41 33 9	59 63 71 61 29	0 0 0 0 0

Sumber : 1. Kantor Pengadilan Agama Kabupaten Padang Pariaman

2. Departemen Agama Kabupaten Padang Pariaman

Source : 1. *Religious Public Court Of Padang Pariaman Regency*

2. *Dept Of Religious Affairs Of Padang Pariaman Regency*

**Tabel** : 4.5. 1. Bencana Alam Yang Terjadi di Kabupaten Padang Pariaman  
**Table** : *Natural Disaster in Padang Pariaman Regency By Districts*

Kecamatan / Districts		Jenis Musibah / Type Of Natural Disaster					
		Banjir / Flood	Keba- karan / Firing	Longsor / Land Slide	Petir / Thunder	Gempa / Earth Quake	Lainnya / Other Disaster
(1)	(2)	(3)	(4)	(5)	(6)	(7)	
1. Batang Anai	50	2	4	-	201	2	
2. Lubuk Alung	62	3	3	-	647	5	
3. Sintuk Toboh Gadang	37	1	2	-	169	4	
4. Ulakan Tapakis	18	1	1	-	43	3	
5. Nan Sabaris	51	3	2	-	263	5	
6. 2 x 11 Enam Lingkung	-	2	-	-	773	4	
7. Enam Lingkung	-	2	-	-	950	4	
8. 2 x 11 Kayu Tanam	57	2	4	-	1 103	3	
9. VII Koto Sungai Sarik	-	2	4	-	84	4	
10. Patamuan	45	2	3	-	2 303	3	
11. Padang Sago	-	1	3	-	765	2	
12. V Koto Kampung Dalam	70	1	1	-	1 460	2	
13. V Koto Timur	-	-	2	-	1 662	4	
14. Sungai Limau	62	-	2	-	1 100	3	
15. Batang Gasan	70	-	1	-	41	2	
16. Sungai Geringging	-	-	2	-	294	4	
17. IV Koto Aur Malintang	-	-	1	-	354	4	
Jumlah / Total	2007	522	22	35	0	12 212	58
	2006	6,353	75	575	0	730	*)
	2005	29	23	*)	0	406	*)
	2004	90	197	*)	0	120	*)
	2003	5	223	20	0	370	*)

Sumber : Kantor Sosial Kabupaten Padang Pariaman  
 Source : *Sosial Affairs of Padang Pariaman Regency*

**Tabel** : 4.5. 2. Bantuan Sosial Bencana Alam Yang Disalurkan di Kabupaten Padang Pariaman  
**Table** Menurut Kecamatan dan Jenis Musibah / *Social Aid for Natural Disaster in Padang Pariaman Regency By Districts and Kind of Disaster*

Kecamatan / Districts	Jenis Musibah / Type Of Natural Disaster						
	Banjir / Flood	Keba- karan / Firing	Longsor / Land Slide	Petir / Thunder	Gempa / Earth Quake	Lainnya / Other Disaster	
(1)	(2)	(3)	(4)	(5)	(6)	(7)	
1. Batang Anai	50	2	4	-	98	2	
2. Lubuk Alung	62	3	3	-	384	5	
3. Sintuk Toboh Gadang	37	1	2	-	137	4	
4. Ulakan Tapakis	18	1	1	-	43	3	
5. Nan Sabaris	51	3	2	-	86	5	
6. 2 x 11 Enam Lingkung	-	2	-	-	456	4	
7. Enam Lingkung	-	2	-	-	533	4	
8. 2 x 11 Kayu Tanam	57	2	4	-	870	3	
9. VII Koto Sungai Sarik	-	2	4	-	37	4	
10. Patamuan	45	2	3	-	1 350	3	
11. Padang Sago	-	1	3	-	630	2	
12. V Koto Kampung Dalam	70	1	1	-	852	2	
13. V Koto Timur	-	-	2	-	594	4	
14. Sungai Limau	62	-	2	-	443	3	
15. Batang Gasan	70	-	1	-	41	2	
16. Sungai Geringging	-	-	2	-	139	4	
17. IV Koto Aur Malintang	-	-	1	-	313	4	
Jumlah / Total	2007	522	22	35	-	7 006	58
	2006	*)	*)	*)	*)	*)	*)
	2005	*)	*)	*)	*)	*)	*)
	2004	*)	*)	*)	*)	*)	*)
	2003	*)	*)	*)	*)	*)	*)

Sumber : Kantor Sosial Kabupaten Padang Pariaman  
 Source : *Social Affairs of Padang Pariaman Regency*

**Tabel** : 4.5. 3. Bencana Alam Yang Terjadi di Kabupaten Padang Pariaman Menurut Kondisi  
**Table** : *Bencana / Natural Disaster in Padang Pariaman Regency By Condition*

Kecamatan / <i>Districts</i>	Kondisi / <i>Condition</i>			Jumlah Nagari Rawan Bencana / <i>Traditional Villages in Dangerous Location</i>	
	Agak Parah / <i>Damaged</i>	Parah / <i>Seriously Damaged</i>	Rawan / <i>Dangerous</i>		
(1)	(2)	(3)	(4)	(7)	
1. Batang Anai	129	80	50	x	
2. Lubuk Alung	457	201	62	x	
3. Sintuk Toboh Gadang	108	68	37	x	
4. Ulakan Tapakis	33	15	18	x	
5. Nan Sabaris	193	80	51	x	
6. 2 x 11 Enam Lingkung	599	182	-	x	
7. Enam Lingkung	391	565	-	x	
8. 2 x 11 Kayu Tanam	715	397	57	x	
9. VII Koto Sungai Sarik	94	-	-	x	
10. Patamuan	1,855	465	45	x	
11. Padang Sago	669	102	-	x	
12. V Koto Kampung Dalam	1,242	222	70	x	
13. V Koto Timur	1,181	487	-	x	
14. Sungai Limau	670	435	62	x	
15. Batang Gasan	44	-	70	x	
16. Sungai Geringging	180	75	-	x	
17. IV Koto Aur Malintang	314	45	-	x	
Jumlah / <i>Total</i>	2007	8,874	3,419	522	10
	2006	2,075	1,445	4,213	23
	2005	*)	406	*)	*)
	2004	1,468	1,620	3,068	*)
	2003	51	562	5	*)

Sumber : Kantor Sosial Kabupaten Padang Pariaman  
 Source : *Sosial Affairs of Padang Pariaman Regency*



**Tabel** : 4.5. 1. Bencana Alam Yang Terjadi di Kabupaten Padang Pariaman  
**Table** : *Natural Disaster in Padang Pariaman Regency By Districts*

Kecamatan / Districts		Jenis Musibah / Type Of Natural Disaster					
		Banjir / Flood	Keba- karan / Firing	Longsor / Land Slide	Petir / Thunder	Gempa / Earth Quake	Lainnya / Other Disaster
(1)	(2)	(3)	(4)	(5)	(6)	(7)	
1. Batang Anai	50	2	4	-	201	2	
2. Lubuk Alung	62	3	3	-	647	5	
3. Sintuk Toboh Gadang	37	1	2	-	169	4	
4. Ulakan Tapakis	18	1	1	-	43	3	
5. Nan Sabaris	51	3	2	-	263	5	
6. 2 x 11 Enam Lingkung	-	2	-	-	773	4	
7. Enam Lingkung	-	2	-	-	950	4	
8. 2 x 11 Kayu Tanam	57	2	4	-	1 103	3	
9. VII Koto Sungai Sarik	-	2	4	-	84	4	
10. Patamuan	45	2	3	-	2 303	3	
11. Padang Sago	-	1	3	-	765	2	
12. V Koto Kampung Dalam	70	1	1	-	1 460	2	
13. V Koto Timur	-	-	2	-	1 662	4	
14. Sungai Limau	62	-	2	-	1 100	3	
15. Batang Gasan	70	-	1	-	41	2	
16. Sungai Geringging	-	-	2	-	294	4	
17. IV Koto Aur Malintang	-	-	1	-	354	4	
Jumlah / Total	2007	522	22	35	0	12 212	58
	2006	6,353	75	575	0	730	*)
	2005	29	23	*)	0	406	*)
	2004	90	197	*)	0	120	*)
	2003	5	223	20	0	370	*)

Sumber : Kantor Sosial Kabupaten Padang Pariaman  
 Source : *Sosial Affairs of Padang Pariaman Regency*

**Tabel** : 4.5. 2. Bantuan Sosial Bencana Alam Yang Disalurkan di Kabupaten Padang Pariaman  
**Table** Menurut Kecamatan dan Jenis Musibah / *Social Aid for Natural Disaster in Padang Pariaman Regency By Districts and Kind of Disaster*

Kecamatan / Districts	Jenis Musibah / Type Of Natural Disaster						
	Banjir / Flood	Keba- karan / Firing	Longsor / Land Slide	Petir / Thunder	Gempa / Earth Quake	Lainnya / Other Disaster	
(1)	(2)	(3)	(4)	(5)	(6)	(7)	
1. Batang Anai	50	2	4	-	98	2	
2. Lubuk Alung	62	3	3	-	384	5	
3. Sintuk Toboh Gadang	37	1	2	-	137	4	
4. Ulakan Tapakis	18	1	1	-	43	3	
5. Nan Sabaris	51	3	2	-	86	5	
6. 2 x 11 Enam Lingkung	-	2	-	-	456	4	
7. Enam Lingkung	-	2	-	-	533	4	
8. 2 x 11 Kayu Tanam	57	2	4	-	870	3	
9. VII Koto Sungai Sarik	-	2	4	-	37	4	
10. Patamuan	45	2	3	-	1 350	3	
11. Padang Sago	-	1	3	-	630	2	
12. V Koto Kampung Dalam	70	1	1	-	852	2	
13. V Koto Timur	-	-	2	-	594	4	
14. Sungai Limau	62	-	2	-	443	3	
15. Batang Gasan	70	-	1	-	41	2	
16. Sungai Geringging	-	-	2	-	139	4	
17. IV Koto Aur Malintang	-	-	1	-	313	4	
Jumlah / Total	2007	522	22	35	-	7 006	58
	2006	*)	*)	*)	*)	*)	*)
	2005	*)	*)	*)	*)	*)	*)
	2004	*)	*)	*)	*)	*)	*)
	2003	*)	*)	*)	*)	*)	*)

Sumber : Kantor Sosial Kabupaten Padang Pariaman  
 Source : *Social Affairs of Padang Pariaman Regency*

**Tabel** : 4.5. 3. Bencana Alam Yang Terjadi di Kabupaten Padang Pariaman Menurut Kondisi  
**Table** : *Bencana / Natural Disaster in Padang Pariaman Regency By Condition*

Kecamatan / <i>Districts</i>	Kondisi / <i>Condition</i>			Jumlah Nagari Rawan Bencana / <i>Traditional Villages in Dangerous Location</i>	
	Agak Parah / <i>Damaged</i>	Parah / <i>Seriously Damaged</i>	Rawan / <i>Dangerous</i>		
(1)	(2)	(3)	(4)	(7)	
1. Batang Anai	129	80	50	x	
2. Lubuk Alung	457	201	62	x	
3. Sintuk Toboh Gadang	108	68	37	x	
4. Ulakan Tapakis	33	15	18	x	
5. Nan Sabaris	193	80	51	x	
6. 2 x 11 Enam Lingkung	599	182	-	x	
7. Enam Lingkung	391	565	-	x	
8. 2 x 11 Kayu Tanam	715	397	57	x	
9. VII Koto Sungai Sarik	94	-	-	x	
10. Patamuan	1,855	465	45	x	
11. Padang Sago	669	102	-	x	
12. V Koto Kampung Dalam	1,242	222	70	x	
13. V Koto Timur	1,181	487	-	x	
14. Sungai Limau	670	435	62	x	
15. Batang Gasan	44	-	70	x	
16. Sungai Geringging	180	75	-	x	
17. IV Koto Aur Malintang	314	45	-	x	
Jumlah / <i>Total</i>	2007	8,874	3,419	522	10
	2006	2,075	1,445	4,213	23
	2005	*)	406	*)	*)
	2004	1,468	1,620	3,068	*)
	2003	51	562	5	*)

Sumber : Kantor Sosial Kabupaten Padang Pariaman  
 Source : *Sosial Affairs of Padang Pariaman Regency*

Tabel : 4.5. 4. Pembinaan Sosial Lanjut Usia, Anak Terlantar dan Putus Sekolah  
 Table Social Establishment For Oldies, Abandoned Child and Droup Out Of School

Kecamatan / Districts	Lanjut Usia / Oldies		Anak Terlantar / Abandoned Child		Putus Sekolah / Droup Out		
	Panti / Orphan age	Non Panti / Non Orphanage	Panti / Orphan age	Non Panti / Non Orphanage	Panti / Orphan age	Non Panti / Non Orphanage	
(1)	(2)	(3)	(4)	(5)	(6)	(7)	
1. Batang Anai	-	-	-	-	-	-	
2. Lubuk Alung	-	-	75	-	180	-	
3. Sintuk Toboh Gadang	-	-	-	-	-	-	
4. Ulakan Tapakis	30	45	-	30	-	-	
5. Nan Sabaris	-	-	40	-	-	-	
6. 2 x 11 Enam Lingkung	-	-	-	-	-	-	
7. Enam Lingkung	-	45	-	-	-	-	
8. 2 x 11 Kayu Tanam	-	-	-	-	-	-	
9. VII Koto Sungai Sarik	-	40	36	40	-	-	
10. Patamuan	-	40	-	-	-	-	
11. Padang Sago	-	-	-	-	-	-	
12. V Koto Kampung Dalam	-	-	-	-	-	-	
13. V Koto Timur	-	80	-	-	-	-	
14. Sungai Limau	-	-	-	65	-	-	
15. Batang Gasan	-	-	-	15	-	-	
16. Sungai Geringging	-	40	-	40	-	-	
17. IV Koto Aur Malintang	-	-	-	-	-	-	
Jumlah / Total	2007	30	290	151	190	180	-
	2006	-	60	-	-	-	90
	2005	-	75	-	90	-	24
	2004	50	-	170	140	-	-
	2003	140	-	155	-	-	-

Sumber : Kantor Sosial Kabupaten Padang Pariaman  
 Source : Sosial Affairs of Padang Pariaman Regency

Tabel : 4.5. 4. Pembinaan Sosial Lanjut Usia, Anak Terlantar dan Putus Sekolah  
 Table Social Establishment For Oldies, Abandoned Child and Droup Out Of School

Kecamatan / Districts	Lanjut Usia / Oldies		Anak Terlantar / Abandoned Child		Putus Sekolah / Droup Out		
	Panti / Orphan age	Non Panti / Non Orphanage	Panti / Orphan age	Non Panti / Non Orphanage	Panti / Orphan age	Non Panti / Non Orphanage	
	(1)	(2)	(3)	(4)	(5)	(6)	(7)
1. Batang Anai	-	-	-	-	-	-	
2. Lubuk Alung	-	-	75	-	180	-	
3. Sintuk Toboh Gadang	-	-	-	-	-	-	
4. Ulakan Tapakis	30	45	-	30	-	-	
5. Nan Sabaris	-	-	40	-	-	-	
6. 2 x 11 Enam Lingkung	-	-	-	-	-	-	
7. Enam Lingkung	-	45	-	-	-	-	
8. 2 x 11 Kayu Tanam	-	-	-	-	-	-	
9. VII Koto Sungai Sarik	-	40	36	40	-	-	
10. Patamuan	-	40	-	-	-	-	
11. Padang Sago	-	-	-	-	-	-	
12. V Koto Kampung Dalam	-	-	-	-	-	-	
13. V Koto Timur	-	80	-	-	-	-	
14. Sungai Limau	-	-	-	65	-	-	
15. Batang Gasan	-	-	-	15	-	-	
16. Sungai Geringging	-	40	-	40	-	-	
17. IV Koto Aur Malintang	-	-	-	-	-	-	
Jumlah / Total	2007	30	290	151	190	180	-
	2006	-	60	-	-	-	90
	2005	-	75	-	90	-	24
	2004	50	-	170	140	-	-
	2003	140	-	155	-	-	-

Sumber : Kantor Sosial Kabupaten Padang Pariaman  
 Source : Sosial Affairs of Padang Pariaman Regency

**Tabel** : 4.5. 5. Pembinaan Partisipasi Sosial Masyarakat Menurut Kecamatan  
**Table** : *Establishment Of Public Social Participation By Districts*

Kecamatan / Districts	Organisasi Sosial (OS) / <i>Social Organization</i>			Organisasi Sosial Desa / <i>Village's Social Org. ( VS )</i>	Latihan Pengurus / <i>Manager Training</i>	
	B	C	D	Orsos / <i>SO</i>	Ordes / <i>VS</i>	
(1)	(2)	(3)	(4)	(5)	(6)	(7)
1. Batang Anai	-	-	-	4	-	-
2. Lubuk Alung	-	1	2	1	1	-
3. Sintuk Toboh Gadang	-	-	-	2	-	-
4. Ulakan Tapakis	-	1	-	2	-	-
5. Nan Sabaris	-	2	-	5	-	5
6. 2 x 11 Enam Lingkung	-	-	1	3	1	-
7. Enam Lingkung	-	-	-	5	-	-
8. 2 x 11 Kayu Tanam	-	-	-	4	-	-
9. VII Koto Sungai Sarik	-	-	1	4	2	-
10. Patamuan	-	-	-	2	-	-
11. Padang Sago	-	-	-	3	-	-
12. V Koto Kampung Dalam	-	-	-	2	-	-
13. V Koto Timur	-	-	-	3	-	-
14. Sungai Limau	-	-	-	2	-	-
15. Batang Gasan	-	-	-	2	-	-
16. Sungai Geringging	-	-	-	2	-	-
17. IV Koto Aur Malintang	-	-	-	1	-	-
Jumlah / <i>Total</i>	2007	0	4	4	47	4
	2006	-	3	6	-	6
	2005	-	-	-	-	-
	2004	5	-	-	-	-
	2003	-	-	-	-	-

Sumber : Kantor Sosial Kabupaten Padang Pariaman  
 Source : *Sosial Affairs of Padang Pariaman Regency*

**Tabel** : 4.5. 6. Pembinaan dan Rehabilitasi Sosial Masyarakat Menurut Kecamatan  
**Table** *Social Establishment and Rehabilitation Of Public Social By Districts*

Kecamatan / <i>Districts</i>	Bekas Penyakit Kronis / <i>Chronic Diseases</i>	Cacat Tubuh / <i>Physical Disabled</i>	Cacat Mental / <i>Mental Disability</i>	Tuna Netra / <i>Blind</i>	Bisu Tuli / <i>Deaf Mute</i>	
(1)	(2)	(3)	(4)	(5)	(6)	
1. Batang Anai	2	17	27	24	20	
2. Lubuk Alung	3	37	28	44	48	
3. Sintuk Toboh Gadang	2	23	20	15	40	
4. Ulakan Tapakis	3	20	30	19	10	
5. Nan Sabaris	10	55	33	15	10	
6. 2 x 11 Enam Lingkung	-	28	39	16	13	
7. Enam Lingkung	-	18	30	29	19	
8. 2 x 11 Kayu Tanam	2	22	38	26	10	
9. VII Koto Sungai Sarik	3	58	80	32	42	
10. Patamuan	2	14	57	10	8	
11. Padang Sago	3	12	10	14	16	
12. V Koto Kampung Dalam	-	60	48	21	20	
13. V Koto Timur	2	34	18	15	12	
14. Sungai Limau	11	40	20	16	13	
15. Batang Gasan	1	30	10	6	10	
16. Sungai Geringging	3	14	30	25	13	
17. IV Koto Aur Malintang	2	25	29	14	10	
Jumlah / <i>Total</i>	2007	49	507	547	341	314
	2006	-	507	537	341	314
	2005	22	53	37	20	30
	2004	66	76	16	30	-
	2003	-	9	26	-	7

Bersambung / *To be continued* .....

Tabel : 4.5. 6. Lanjutan .....  
 Table Continued.....

Kecamatan / <i>Districts</i>	Tuna Susila / <i>Immoral</i>	AIDS	Anak Nakal / <i>Broken Child</i>	Korban Narkotika / <i>Narcotics Victim</i>	Jumlah / <i>Total</i>
(1)	(2)	(3)	(4)	(5)	(6)
1. Batang Anai	-	-	-	-	90
2. Lubuk Alung	-	-	-	-	160
3. Sintuk Toboh Gadang	-	-	-	-	100
4. Ulakan Tapakis	-	-	-	-	82
5. Nan Sabaris	-	-	-	-	123
6. 2 x 11 Enam Lingkung	-	-	-	-	96
7. Enam Lingkung	-	-	-	-	96
8. 2 x 11 Kayu Tanam	-	-	-	-	98
9. VII Koto Sungai Sarik	-	-	-	-	215
10. Patamuhan	-	-	-	-	91
11. Padang Sago	-	-	-	-	55
12. V Koto Kampung Dalam	-	-	-	-	149
13. V Koto Timur	-	-	-	-	81
14. Sungai Limau	-	-	-	-	100
15. Batang Gasan	-	-	-	-	57
16. Sungai Geringging	-	-	-	-	85
17. IV Koto Aur Malintang	-	-	-	-	80
Jumlah / <i>Total</i>	2007	-	-	-	1,758
	2006	-	-	-	1,699
	2005	-	-	30	192
	2004	5	-	20	213
	2003	20	-	-	62

Sumber : Kantor Sosial Kabupaten Padang Pariaman  
 Source : *Social Affairs of Padang Pariaman Regency*



**Tabel** : 4.5. 7. Bantuan Kesejahteraan Sosial Keluarga Fakir Miskin Menurut Kecamatan  
**Table** : *Social Aid For The Poor Family By Districts*

Kecamatan / Districts	BKS / Social Aid	SSM (Rp 000)	Bantuan Anak Asuh / Social Aid For Foster Children		
			GNOTA/ Foster Parents National Movements	YPSM	Supersemar
(1)	(2)	(3)	(4)	(5)	(6)
1. Batang Anai	20	-	-	-	-
2. Lubuk Alung	25	-	-	-	-
3. Sintuk Toboh Gadang	1	-	-	-	-
4. Ulakan Tapakis	25	-	-	-	-
5. Nan Sabaris	39	-	-	-	-
6. 2 x 11 Enam Lingkung	15	-	-	-	-
7. Enam Lingkung	85	-	-	-	-
8. 2 x 11 Kayu Tanam	31	-	-	-	-
9. VII Koto Sungai Sarik	35	-	-	-	-
10. Patamuan	15	-	-	-	-
11. Padang Sago	59	-	-	-	-
12. V Koto Kampung Dalam	12	-	-	-	-
13. V Koto Timur	51	-	-	-	-
14. Sungai Limau	5	-	-	-	-
15. Batang Gasan	-	-	-	-	-
16. Sungai Geringging	-	-	-	-	-
17. IV Koto Aur Malintang	20	-	-	-	-
Jumlah / Total	2007	438	-	-	-
	2006	-	-	400	-
	2005	-	-	400	-
	2004	1,132	-	-	-
	2003	-	-	-	-

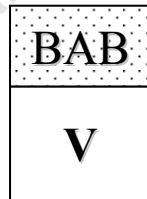
Sumber : Kantor Sosial Kabupaten Padang Pariaman  
Source : *Social Affairs of Padang Pariaman Regency*

**Tabel** : 4.5. 8. Pembinaan Karang Taruna Menurut Kecamatan  
**Table** : *Neighborhood Youth Associates Establishments By Districts*

Kecamatan / <i>Districts</i>	Jumlah KT / <i>Number of Youth Associates</i>	Bantuan UEP	Latihan Pengurus / <i>Management Training</i>			
			UEP	OM	UKS	
(1)	(2)	(3)	(4)	(5)	(6)	
1. Batang Anai	4	-	-	-	-	
2. Lubuk Alung	1	-	-	-	-	
3. Sintuk Toboh Gadang	2	-	-	3	-	
4. Ulakan Tapakis	2	1	2	3	2	
5. Nan Sabaris	5	-	-	3	-	
6. 2 x 11 Enam Lingkung	3	-	-	3	-	
7. Enam Lingkung	5	-	-	5	-	
8. 2 x 11 Kayu Tanam	4	-	-	-	-	
9. VII Koto Sungai Sarik	4	-	-	3	-	
10. Patamuan	2	-	-	2	-	
11. Padang Sago	3	-	-	3	-	
12. V Koto Kampung Dalam	2	-	-	-	-	
13. V Koto Timur	3	-	-	3	2	
14. Sungai Limau	2	-	-	3	-	
15. Batang Gasan	2	-	-	3	-	
16. Sungai Geringging	2	-	-	-	-	
17. IV Koto Aur Malintang	1	-	-	-	-	
Jumlah / <i>Total</i>	2007	47	1	2	34	4
	2006	56	1	-	12	-
	2005	-	1	-	-	-
	2004	195	2	2	-	12
	2003	201	-	2	-	-

Sumber : Kantor Sosial Kabupaten Padang Pariaman  
 Source : *Sosial Affairs of Padang Pariaman Regency*

**PADANG PARIAMAN DALAM ANGKA**  
*Padang Pariaman in Figures*  
**2008**



**PERTANIAN**  
***AGRICULTURE***

## **V. PERTANIAN**

### **5. 1. Padi dan Palawija**

Padang Pariaman tercatat memiliki lahan sawah seluas 24.098 hektar di tahun 2007. Sebanyak 77,64 persen dari total luas lahan sawah tersebut sudah menggunakan irigasi sebagai sistem pengairan, sedangkan sisanya masih merupakan sawah non irigasi. Dengan jumlah lahan sawah seluas 24.098 hektar tersebut, Padang Pariaman pada tahun 2007 dapat memproduksi padi sebanyak 262.741 ton, meningkat sebesar 2,25 persen dibanding tahun sebelumnya. Peningkatan yang relatif kecil ini disebabkan turunnya jumlah luas panen padi dibanding tahun 2006 dari 51.391 hektar pada tahun 2006 menjadi 51.135 hektar pada tahun 2007, namun demikian produktifitas tanaman padi sawah meningkat dari 5,0 ton per hektar pada tahun 2006 menjadi 5,14 ton per hektar pada tahun 2007.

Produksi tanaman palawija lain selama tahun 2007 mengalami peningkatan. Produksi jagung mengalami peningkatan sebesar 8,84 persen dibanding tahun 2006. Produksi ubi kayu mengalami peningkatan sebesar 0,36 persen, ubi jalar meningkat sebesar 33,15 persen, kacang hijau sebesar 57,77 persen, dan kacang tanah sebesar 9,86 persen.

### **5. 2. Perkebunan Rakyat**

Hampir seluruh komoditi perkebunan di Kabupaten Padang Pariaman pada tahun 2007 mengalami peningkatan produksi dibanding tahun sebelumnya, seperti karet, kelapa, kopi, kapuk, pinang, kakao dan enau. Pinang sebagai komoditi ekspor daerah ini mengalami peningkatan produksi dari 545,4 ton pada tahun 2006 menjadi 747,0 ton pada tahun 2007, sedangkan produksi kelapa yang juga menjadi komoditi andalan daerah ini mengalami peningkatan produksi dari 39.466 ton pada tahun 2006 menjadi 39.806 ton pada tahun 2007. Menurut catatan Dinas Pertanian dan Perkebunan, Padang Pariaman

juga memiliki lahan sawit yang sudah produktif seluas 479,3 hektar, dan menghasilkan 1 780 ton sawit sepanjang tahun 2007.

### **5.3. Peternakan**

Isu flu burung yang cukup santer di tengah masyarakat selama tahun 2007 ternyata tidak begitu mempengaruhi minat peternak ayam di Kabupaten Padang Pariaman untuk mengembangkan ternak ayam, disamping itu konsumsi daging ayam di Padang Pariaman juga tidak terlalu terpengaruh oleh isu flu burung tersebut. Hal ini terlihat dari jumlah populasi ayam ras broiler yang meningkat sebanyak 7,23 persen dibanding tahun sebelumnya. Sedangkan jumlah pemotongan ayam ras broiler selama tahun 2007 menurun sebesar 30,36 persen dibanding tahun 2006 yang lebih disebabkan karena faktor ekonomi.

Begitu juga dengan populasi ternak pada tahun 2007 mengalami penurunan dibanding tahun sebelumnya, seperti sapi, kerbau, dan kambing. Populasi ternak yang menurun selama tahun 2007 lebih disebabkan karena faktor ekonomi dimana terjadi kenaikan harga-harga bahan pokok sehingga menyebabkan daya beli menurun. Hal ini terlihat juga dengan jumlah pemotongan ternak selama tahun 2007 mengalami penurunan sebesar 22,26 persen untuk pemotongan sapi, 0,2 persen untuk pemotongan kerbau dan 35,17 persen untuk pemotongan kambing.

### **5.4. Perikanan**

Padang Pariaman memiliki potensi yang cukup besar di sub sektor perikanan baik perikanan darat maupun perikanan laut. Hal ini tercermin dari wilayah Kabupaten Padang Pariaman yang terletak di pinggir Samudra Indonesia bahkan sebanyak 6 kecamatan yang dimiliki Kabupaten Padang Pariaman terletak di pinggir pantai. Disamping itu potensi perikanan darat juga cukup besar, baik yang terdapat di perairan umum, budidaya di kolam, maupun mina padi. Secara umum produksi ikan darat selama tahun 2007 mengalami peningkatan dibanding produksi pada tahun 2006.

Produksi perikanan laut di Kabupaten Padang Pariaman selama tahun 2007 berjumlah 55.296 ton dengan nilai produksi sebesar 617,72 milyar rupiah. Produksi perikanan laut tahun 2007 ini mengalami peningkatan jika dibandingkan dengan produksi ikan laut pada tahun 2006 yang berjumlah 49.215 ton dengan nilai produksi sebesar 514,8 milyar rupiah. Sedangkan untuk produksi perikanan darat mengalami peningkatan yang tajam pada periode yang sama dengan rata-rata peningkatan sebesar 152,04 persen.

#### **5.5. Kehutanan**

Potensi kehutanan di Kabupaten Padang Pariaman tidak ada yang dimanfaatkan untuk hutan produksi, hanya difungsikan sebagai hutan lindung, PPA dan areal penggunaan lain.

## **V. AGRICULTURE**

### **5. 1. Foodcrops**

*Padang Pariaman in 2007 own rice field about 24.098 hectare. About 77,64 percent of the total rice field have been using irrigation system, while the rest still use non irrigation system. In 2007 Padang Pariaman could produce paddy about 262.741 ton, it was increased about 2,25 percent than last year. This increase was relatively small compared to the year before since the number of harvested paddy field decreased from 51.391 hectare in 2006 to 51.135 hectare in 2007, but the productivity of paddy increase from 5,0 ton per hectare in 2006 to 5,14 ton per hectare in 2007.*

*The production of palawijas during 2007 increase significantly. Maize production increased about 8,84 percent than its production in 2006. Production of cassava increased about 33,15 percent, green peanuts about 57,77 percent and peanuts increased about 9,86 percent.*

### **5. 2. Smallholder**

*Almost the entire of plantation commodities production in Padang Pariaman regency in 2007 increased compared to 2006. The commodity that was increase its production was rubber, coconut, coffee, capok, pinang, cacao, and enau. Production of pinang as an export commodity increased from 545 ton in 2006 to 747 ton in 2007, and production of coconut increase from 39.466 ton in 2006 to 39.806 ton in 2007. According to Agriculture and Estate Service Of Padang Pariaman Regency, Padang Pariaman had palm plantation which already production about 479,3 hectare and produce 1.780 ton palm in 2007.*

### **5. 3. Animal Husbandry**

*The issue of bird influenza in Padang Pariaman not really influence the husbandry entrepreneur interest in breeding the chicken, besides that consumption of chicken in Padang Pariaman did not much influence by the issues. Its seen from the population of broiler was increased about 7,23 percent than previous year. And the number of slaughtered broiler in 2007 decreased about 30,36 percent than last year which had been influence by the economic factor.*

*And for live stock population in 2007 had decreased than last year, like cow, buffalo, and goat. The decreased on live stock population in year 2007 had influenced by the economic factor that had been increased in price of essential commodities and made the purchasing power of resident had been decreased. Its also seen with the number of cattle slaughtered in 2007 had decreased about 22,26 percent for the cows, 0,2 percent of buffaloes and 35,17 percents of goats.*

### **5. 4. Fishery**

*Padang Pariaman had a big potency in fisheries wether in land fishery nor marine fishery. It can be seen from the position of Padang Pariaman Regency which placed in the side of Indonesian Ocean, even 6 districts placed in the beach of Indonesian Ocean. Besides that, in land fishery potency is big enough, included open water, cultured water, and paddy fishponds. In generally, the production of land fisheries in year 2007 had been increased in production than last year.*

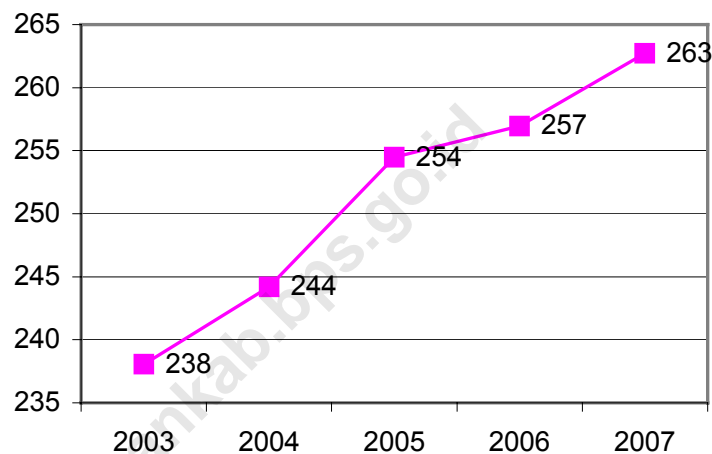
*During period of year 2007, the production of Marine Fish about 55.296 ton with value of production as much as 617,72 billion rupiahs. Production of marine fish had increased than the production in yaer 2006 which as many as 49.215 ton with value of production as much as 514,8 billion rupiahs. And for production of land fishery had more increased at same period with average of production increase as much as 152,04 percents.*



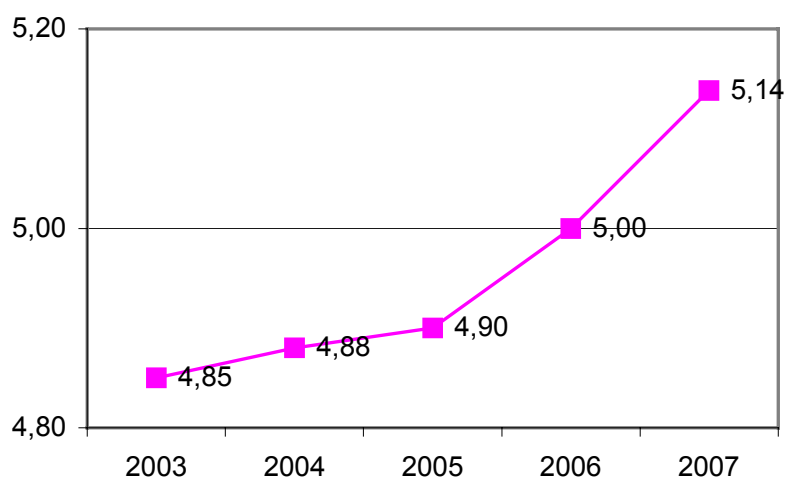
### **5. 5. *Foresty***

*From the potential of foresty in Padang Pariaman Regency, there is no used for production forest, that is anly used for conservation foresty, PPA and other used.*

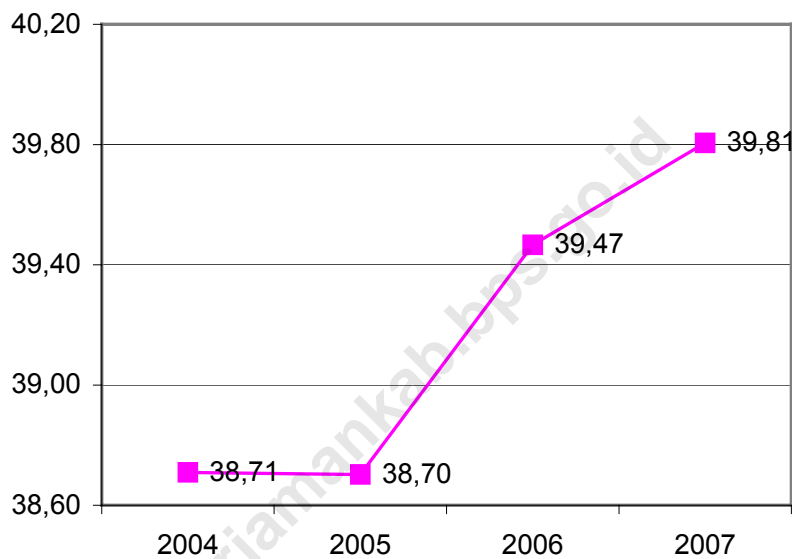
**Grafik 5.1.**  
Trend Produksi Padi Sawah di Kabupaten Padang Pariaman  
*Trends of Production of Wetland Paddy in Padang Pariaman Regency*  
( 000 ton / *thousands of tons* )



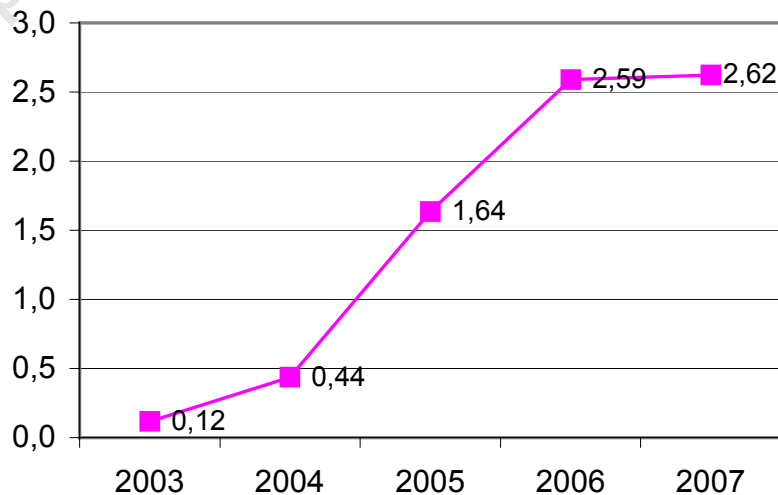
**Grafik 5.2.**  
Trend Produksi Padi per Hektar  
*Trends of Average Production per Hectare*  
( Ton/Ha / *ton/hectare* )



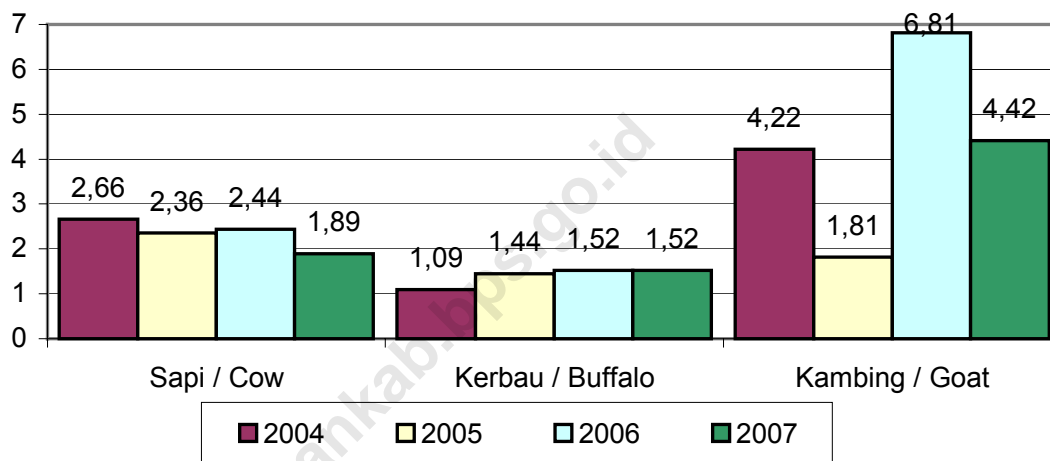
**Grafik 5.3**  
Trend Produksi Kelapa per Tahun  
*Trends of Coconut Production by Years*  
( 000 ton / *thousands of ton* )



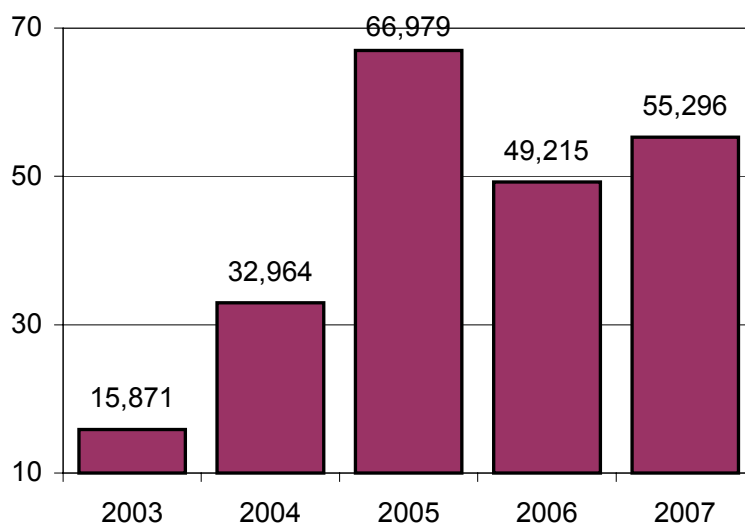
**Grafik 5.4.**  
Trend Produksi Kakao per Tahun  
*Trends of Cacao Production by Years*  
( 000 ton / *thousands of ton* )



**Grafik 5.5.**  
 Jumlah Pemotongan Ternak di Kabupaten Padang Pariaman  
*Number of Slaughtered Cattle in Padang Pariaman*  
 ( 000 ekor / *thousands of cattles* )



**Grafik 5.6.**  
 Produksi Perikanan Laut per Tahun  
*Production of Marine Fish by Years*  
 ( 000 ton / *thousand of ton* )



**Tabel** : 5.1. 1. Luas Lahan Sawah dan Bukan Sawah Menurut Kecamatan ( Ha )

*Table Area of Wet Land and Dry Land by Districts (ha)*

Kecamatan / Districts	Lahan Sawah / Wet Land	Bukan Lahan Sawah / Not Wet Land		Jumlah / Total (Hectare)	
		Lahan Kering / Dry Land	Lainnya / Other		
(1)	(2)	(3)	(4)	(5)	
1. Batang Anai	2,463	15,534	42	18,039	
2. Lubuk Alung	3,804	7,212	147	11,163	
3. Sintuk Toboh Gadang	1,266	1,140	150	2,556	
4. Ulakan Tapakis	1,698	1,152	62	2,912	
5. Nan Sabaris	1,810	2,008	67	3,885	
6. 2 x 11 Enam Lingkung	916	2,428	281	3,625	
7. Enam Lingkung	1,190	2,673	57	3,920	
8. 2 x 11 Kayu Tanam	1,658	21,158	54	22,870	
9. VII Koto Sungai Sarik	1,547	7,513	33	9,093	
10. Patamuan	1,251	4,005	49	5,305	
11. Padang Sago	382	2,803	21	3,206	
12. V Koto Kampung Dalam	1,013	5,061	67	6,141	
13. V Koto Timur	709	5,760	11	6,480	
14. Sungai Limau	1,178	5,782	78	7,038	
15. Batang Gasan	749	3,221	61	4,031	
16. Sungai Geringging	1,015	8,775	145	9,935	
17. IV Koto Aur Malintang	1,449	10,797	434	12,680	
Jumlah / Total	2007	24,098	107,022	1,759	132,879
	2006	24,091	107,031	1,757	132,879
	2005	24,091	103,804	1,732	132,879
	2004	24,518	103,804	16,756	145,078
	2003	*)	*)	*)	*)

Sumber : Dinas Pertanian dan Perkebunan Kabupaten Padang Pariaman

Source : Agriculture and Estate Service Of Padang Pariaman regency

Keterangan / Note :

\*) data tidak tersedia / data not available

Tabel : 5.1. 2. Luas Lahan Sawah Menurut Kecamatan dan Jenis Pengairan ( Ha )  
 Table *Planted Area of Wet Land Paddy By District and Kind of Irrigation ( Ha )*

Kecamatan / <i>Districts</i>	Irigasi / <i>Irrigation</i>				Non Irigasi / <i>Non Irrigation</i>	
	Irigasi Teknis / <i>Technics</i>	Irigasi 1/2 Teknis / <i>Half Technics</i>	Sederhana / <i>Simple Irrigation</i>	Desa/Non PU / <i>Villages Irrigation</i>		
(1)	(2)	(3)	(4)	(5)	(6)	
1. Batang Anai	1,251	130	-	721	361	
2. Lubuk Alung	2,432	-	380	310	682	
3. Sintuk Toboh Gadang	248	-	349	352	317	
4. Ulakan Tapakis	-	-	190	486	1,022	
5. Nan Sabaris	-	350	80	-	1,380	
6. 2 x 11 Enam Lingkung	-	450	47	404	15	
7. Enam Lingkung	-	985	-	171	34	
8. 2 x 11 Kayu Tanam	-	275	1,097	223	63	
9. VII Koto Sungai Sarik	-	871	287	214	175	
10. Patamuan	-	141	789	176	145	
11. Padang Sago	-	210	104	68	-	
12. V Koto Kampung Dalam	-	301	106	405	201	
13. V Koto Timur	-	186	119	293	111	
14. Sungai Limau	-	465	300	272	141	
15. Batang Gasan	-	-	412	192	145	
16. Sungai Geringging	-	-	321	367	327	
17. IV Koto Aur Malintang	-	300	388	491	270	
Jumlah / <i>Total</i>	2007	3,931	4,664	4,969	5,145	5,389
	2006	3,931	4,389	4,679	5,699	5,393
	2005	3,931	4,349	4,719	5,699	5,393
	2004	4,571	-	4,100	-	-
	2003	-	-	-	-	-

Sumber : Dinas Pertanian dan Perkebunan Kabupaten Padang Pariaman  
 Source : *Agriculture and Estate Service Of Padang Pariaman regency*

**Tabel** : 5.1. 3. Luas Lahan Bukan Sawah Menurut Kecamatan dan jenis Penggunaannya (Ha)  
**Table** : *Dry Land by Utilization and District*

Kecamatan / <i>Districts</i>	Bangunan / <i>Konstruktion</i>	Tegal / Huma, Kebun Ladang / <i>Cultivation</i>	Padang Rumput / <i>Savana</i>	Lainnya / <i>Others</i>	
(1)	(2)	(3)	(4)	(5)	
1. Batang Anai	10,782	891	308	12,810	
2. Lubuk Alung	229	1,277	-	3,853	
3. Sintuk Toboh Gadang	80	370	-	940	
4. Ulakan Tapakis	140	270	1	703	
5. Nan Sabaris	199	1,567	10	348	
6. 2 x 11 Enam Lingkung	240	435	-	2,034	
7. Enam Lingkung	190	269	732	2,730	
8. 2 x 11 Kayu Tanam	3,537	1,277	-	20,326	
9. VII Koto Sungai Sarik	100	2,925	-	4,521	
10. Patamuan	221	3,025	-	808	
11. Padang Sago	60	2,599	-	165	
12. V Koto Kampung Dalam	-	1,739	-	3,389	
13. V Koto Timur	100	1,150	-	4,621	
14. Sungai Limau	153	221	30	5,456	
15. Batang Gasan	56	62	-	3,023	
16. Sungai Geringging	62	20	-	8,838	
17. IV Koto Aur Malintang	300	1,060	90	9,781	
Jumlah / <i>Total</i>	2007	16,449	19,157	1171	84,346
	2006	16,505	20,950	1584	84,536
	2005	16,619	21,145	1745	85,756
	2004	19,524	22,145	1847	85,978
	2003	19,524	23,135	1971	87,751

Sumber : Dinas Pertanian dan Perkebunan Kabupaten Padang Pariaman

Source : *Agriculture and Estate Service Of Padang Pariaman regency*

**Tabel** : 5.1. 4. Luas Tanam, Luas Panen, Produksi dan Rata-Rata Produksi Padi Sawah  
**Table** : *Planted Area, Harvested Area, Production and Average Production Of Wet Land Paddy*

Kecamatan / Districts	Luas Tanam / Planted Area ( Ha / Ha )	Luas Panen / Harvested Area ( Ha / Ha )	Produksi / Production ( Ton )	Rata-Rata Produksi / Average Production ( Ton / Ha )	
(1)	(2)	(3)	(4)	(5)	
1. Batang Anai	4,863	4,851	25,468	5.25	
2. Lubuk Alung	7,969	7,968	41,832	5.25	
3. Sintuk Toboh Gadang	2,995	2,994	15,599	5.21	
4. Ulakan Tapakis	3,584	3,568	18,375	5.15	
5. Nan Sabaris	3,891	3,851	19,216	4.99	
6. 2 x 11 Enam Lingkung	1,990	1,823	9,808	5.38	
7. Enam Lingkung	2,513	2,853	14,978	5.25	
8. 2 x 11 Kayu Tanam	3,799	3,719	19,525	5.25	
9. VII Koto Sungai Sarik	3,592	3,490	18,462	5.29	
10. Patamuan	2,408	2,372	11,267	4.75	
11. Padang Sago	905	994	4,622	4.65	
12. V Koto Kampung Dalam	1,513	1,547	7,658	4.95	
13. V Koto Timur	1,839	1,811	9,218	5.09	
14. Sungai Limau	2,814	2,728	14,322	5.25	
15. Batang Gasan	1,703	1,555	7,651	4.92	
16. Sungai Geringging	2,155	2,136	10,509	4.92	
17. IV Koto Aur Malintang	2,835	2,875	14,231	4.95	
Jumlah / Total	2007	51,368	51,135	262,741	5.14
	2006	51,209	51,391	256,960	5.00
	2005	49,287	51,495	254,470	4.90
	2004	48,279	50,023	244,206	4.88
	2003	51,591	49,065	238,063	4.85

Sumber : Dinas Pertanian dan Perkebunan Kabupaten Padang Pariaman  
 Source : *Agriculture and Estate Service Of Padang Pariaman regency*



Tabel : 5.1. 5. Luas Tanam, Luas Panen, Produksi dan Rata - Rata Produksi Jagung  
 Table *Planted Area, Harvested Area, Production and Average Production Of Maize*

Kecamatan / Districts	Luas Tanam / Planted Area ( Ha / Ha )	Luas Panen / Harvested Area ( Ha / Ha )	Produksi / Production ( Ton )	Rata-Rata Produksi / Average Production ( Ton / Ha )	
(1)	(2)	(3)	(4)	(5)	
1. Batang Anai	115	125	662.50	5.30	
2. Lubuk Alung	195	185	1,132.20	6.12	
3. Sintuk Toboh Gadang	145	135	668.25	4.95	
4. Ulakan Tapakis	83	75	363.75	4.85	
5. Nan Sabaris	82	78	374.40	4.80	
6. 2 x 11 Enam Lingkung	95	60	276.60	4.61	
7. Enam Lingkung	92	105	648.90	6.18	
8. 2 x 11 Kayu Tanam	65	75	360.75	4.81	
9. VII Koto Sungai Sarik	95	98	470.40	4.80	
10. Patamuan	76	45	216.00	4.80	
11. Padang Sago	56	45	202.50	4.50	
12. V Koto Kampung Dalam	76	55	265.65	4.83	
13. V Koto Timur	43	33	159.39	4.83	
14. Sungai Limau	77	62	298.22	4.81	
15. Batang Gasan	85	45	213.75	4.75	
16. Sungai Geringging	181	154	685.30	4.45	
17. IV Koto Aur Malintang	102	75	326.25	4.35	
Jumlah / Total	2007	1,663	1,450	7,324.81	5.05
	2006	872	1,337	6,730.00	5.03
	2005	1,164	1,337	6,699.00	6.01
	2004	1,592	872	4,409.00	5.06
	2003	617	507	2,487.00	4.91

Sumber : Dinas Pertanian dan Perkebunan Kabupaten Padang Pariaman  
 Source : *Agriculture and Estate Service Of Padang Pariaman regency*

**Tabel** : 5.1. 6. Luas Tanam, Luas Panen, Produksi dan Rata - Rata Produksi Ubi Kayu  
**Table** : *Planted Area, Harvested Area, Production and Average Production Of Cassava*

Kecamatan / Districts	Luas Tanam / Planted Area ( Ha / Ha )	Luas Panen / Harvested Area ( Ha / Ha )	Produksi / Production ( Ton )	Rata-Rata Produksi / Average Production ( Ton / Ha )	
(1)	(2)	(3)	(4)	(5)	
1. Batang Anai	165	175	3,867.50	22.10	
2. Lubuk Alung	45	50	1,011.50	20.23	
3. Sintuk Toboh Gadang	113	105	2,073.75	19.75	
4. Ulakan Tapakis	30	35	567.35	16.21	
5. Nan Sabaris	2	2	30.52	15.26	
6. 2 x 11 Enam Lingkung	40	53	1,055.76	19.92	
7. Enam Lingkung	56	65	1,277.90	19.66	
8. 2 x 11 Kayu Tanam	8	12	236.16	19.68	
9. VII Koto Sungai Sarik	58	73	1,456.35	19.95	
10. Patamuan	3	7	139.02	19.86	
11. Padang Sago	12	14	277.90	19.85	
12. V Koto Kampung Dalam	6	13	251.16	19.32	
13. V Koto Timur	15	17	328.44	19.32	
14. Sungai Limau	24	25	497.75	19.91	
15. Batang Gasan	10	10	192.50	19.25	
16. Sungai Geringging	12	15	260.25	17.35	
17. IV Koto Aur Malintang	10	12	206.52	17.21	
Jumlah / Total	2007	609	683	13,730.33	20.10
	2006	578	708	13,681.00	19.32
	2005	757	762	14,475.00	19.00
	2004	642	633	12,534.00	19.80
	2003	543	620	8,117.00	13.09

Sumber : Dinas Pertanian dan Perkebunan Kabupaten Padang Pariaman  
 Source : *Agriculture and Estate Service Of Padang Pariaman Regency*

Tabel : 5.1. 7. Luas Tanam, Luas Panen, Produksi dan Rata - Rata Produksi Ubi Jalar  
 Table : *Planted Area, Harvested Area, Production and Average Production of Sweet Potatoes*

Kecamatan / Districts	Luas Tanam / Planted Area ( Ha / Ha )	Luas Panen / Harvested Area ( Ha / Ha )	Produksi / Production ( Ton )	Rata-Rata Produksi / Average Production ( Ton / Ha )	
(1)	(2)	(3)	(4)	(5)	
1. Batang Anai	-	-	-	-	
2. Lubuk Alung	-	-	-	-	
3. Sintuk Toboh Gadang	-	-	-	-	
4. Ulakan Tapakis	-	-	-	-	
5. Nan Sabaris	0.00	1.00	12.95	12.95	
6. 2 x 11 Enam Lingkung	5.00	6.00	109.26	18.21	
7. Enam Lingkung	18.00	20.00	325.00	16.25	
8. 2 x 11 Kayu Tanam	-	1.00	14.96	14.96	
9. VII Koto Sungai Sarik	-	-	-	-	
10. Patamuan	-	-	-	-	
11. Padang Sago	1.00	-	-	-	
12. V Koto Kampung Dalam	1.00	-	-	-	
13. V Koto Timur	-	-	-	-	
14. Sungai Limau	2.00	-	-	-	
15. Batang Gasan	6.00	8.00	110.00	13.75	
16. Sungai Geringging	2.00	3.00	39.00	13.00	
17. IV Koto Aur Malintang	1.00	1.00	14.99	14.99	
Jumlah / Total	2007	36.00	40.00	626.16	15.65
	2006	27.00	35.00	470.25	13.44
	2005	65.00	56.00	697.30	12.45
	2004	69.00	41.00	523.65	12.77
	2003	45.00	41.00	414.93	10.12

Sumber : Dinas Pertanian dan Perkebunan Kabupaten Padang Pariaman  
 Source : *Agriculture and Estate Service Of Padang Pariaman Regency*

Tabel : 5.1. 8. Luas Tanam, Luas Panen, Produksi dan Rata-Rata Produksi Kacang Kedelai  
 Table : *Planted Area, Harvested Area, Production and Average Production Of Soya Beans*

Kecamatan / <i>Districts</i>	Luas Tanam / <i>Planted Area</i> ( Ha / Ha )	Luas Panen / <i>Harvested Area</i> ( Ha / Ha )	Produksi / <i>Production</i> ( Ton )	Rata-Rata Produksi / <i>Average</i> <i>Production</i> ( Ton / Ha )	
(1)	(2)	(3)	(4)	(5)	
1. Batang Anai	-	-	-	-	
2. Lubuk Alung	-	-	-	-	
3. Sintuk Toboh Gadang	-	-	-	-	
4. Ulakan Tapakis	2	2	7.70	3.85	
5. Nan Sabaris	15	9	27.09	3.01	
6. 2 x 11 Enam Lingkung	7	5	14.30	2.86	
7. Enam Lingkung	-	-	-	-	
8. 2 x 11 Kayu Tanam	-	-	-	-	
9. VII Koto Sungai Sarik	-	-	-	-	
10. Patamuan	-	-	-	-	
11. Padang Sago	-	-	-	-	
12. V Koto Kampung Dalam	-	-	-	-	
13. V Koto Timur	-	-	-	-	
14. Sungai Limau	-	-	-	-	
15. Batang Gasan	1	1	2.05	2.05	
16. Sungai Geringging	-	-	-	-	
17. IV Koto Aur Malintang	-	1	1.95	1.95	
Jumlah / <i>Total</i>	2007	25	18	53.09	2.95
	2006	11	12	17.88	1.49
	2005	183	184	279.68	1.52
	2004	432	346	591.66	1.71
	2003	59	58	103.24	1.78

Sumber : Dinas Pertanian dan Perkebunan Kabupaten Padang Pariaman  
 Source : *Agriculture and Estate Service Of Padang Pariaman Regency*

Tabel : 5.1. 9. Luas Tanam, Luas Panen, Produksi dan Rata - Rata Produksi Kacang Hijau  
 Table : *Planted Area, Harvested Area, Production and Average Production of Green Peanuts*

Kecamatan / <i>Districts</i>	Luas Tanam / <i>Planted Area</i> ( Ha / Ha )	Luas Panen / <i>Harvested Area</i> ( Ha / Ha )	Produksi / <i>Production</i> ( Ton )	Rata-Rata Produksi / <i>Average</i> <i>Production</i> ( Ton / Ha )	
(1)	(2)	(3)	(4)	(5)	
1. Batang Anai	1	2	-	-	
2. Lubuk Alung	15	14	25.34	1.81	
3. Sintuk Toboh Gadang	2	3	5.37	1.79	
4. Ulakan Tapakis	3	3	3.75	1.25	
5. Nan Sabaris	30	25	51.25	2.05	
6. 2 x 11 Enam Lingkung	8	5	9.05	1.81	
7. Enam Lingkung	6	4	5.40	1.35	
8. 2 x 11 Kayu Tanam	-	2	3.20	1.60	
9. VII Koto Sungai Sarik	-	-	-	-	
10. Patamuan	-	-	-	-	
11. Padang Sago	-	-	-	-	
12. V Koto Kampung Dalam	2	3	5.55	1.85	
13. V Koto Timur	-	-	-	-	
14. Sungai Limau	-	-	-	-	
15. Batang Gasan	8	5	8.60	1.72	
16. Sungai Geringging	2	1	-	-	
17. IV Koto Aur Malintang	3	2	-	-	
Jumlah / <i>Total</i>	2007	80	69	117.51	1.70
	2006	69	47	74.48	1.58
	2005	74	68	116.95	1.72
	2004	116	133	220.53	1.66
	2003	107	100	173.00	1.73

Sumber : Dinas Pertanian dan Perkebunan Kabupaten Padang Pariaman  
 Source : *Agriculture and Estate Service Of Padang Pariaman Regency*

Tabel : 5.1. 10. Luas Tanam, Luas Panen, Produksi dan Rata - Rata Produksi Kacang Tanah  
 Table : *Planted Area, Harvested Area, Production and Average Production Of Peanuts*

Kecamatan / Districts	Luas Tanam / Planted Area ( Ha / Ha )	Luas Panen / Harvested Area ( Ha / Ha )	Produksi / Production ( Ton )	Rata-Rata Produksi / Average Production ( Ton / Ha )
(1)	(2)	(3)	(4)	(5)
1. Batang Anai	26	23	48.53	2.11
2. Lubuk Alung	11	12	23.76	1.98
3. Sintuk Toboh Gadang	5	3	5.79	1.93
4. Ulakan Tapakis	13	17	33.83	1.99
5. Nan Sabaris	2	1	1.96	1.96
6. 2 x 11 Enam Lingkung	12	13	23.40	1.80
7. Enam Lingkung	34	32	89.92	2.81
8. 2 x 11 Kayu Tanam	3	3	5.46	1.82
9. VII Koto Sungai Sarik	12	10	17.50	1.75
10. Patamuan	1	1	1.91	1.91
11. Padang Sago	24	23	44.16	1.92
12. V Koto Kampung Dalam	3	3	4.83	1.61
13. V Koto Timur	2	3	1.53	0.51
14. Sungai Limau	-	-	-	-
15. Batang Gasan	7	8	14.80	1.85
16. Sungai Geringging	113	130	250.90	1.93
17. IV Koto Aur Malintang	101	112	206.08	1.84
Jumlah / Total	2007	369	774.36	1.97
	2006	381	704.88	1.82
	2005	464	835.15	1.70
	2004	438	792.74	1.89
	2003	348	766.56	2.01

Sumber : Dinas Pertanian dan Perkebunan Kabupaten Padang Pariaman  
 Source : *Agriculture and Estate Service Of Padang Pariaman Regency*

Tabel : 5.1. 11. Luas Tanam, Luas Panen, Produksi dan Rata-Rata Produksi Kacang Panjang  
 Table *Planted Area, Harvested Area, Production and Average Production Cow Peas*

Kecamatan / <i>Districts</i>	Luas Tanam / <i>Planted Area</i> ( Ha / Ha )	Luas Panen / <i>Harvested Area</i> ( Ha / Ha )	Produksi / <i>Production</i> ( Ton )	Rata-Rata Produksi / <i>Average</i> Production ( Ton / Ha )	
(1)	(2)	(3)	(4)	(5)	
1. Batang Anai	53	91	477.75	5.25	
2. Lubuk Alung	10	13	66.82	5.14	
3. Sintuk Toboh Gadang	14	13	66.82	5.14	
4. Ulakan Tapakis	17	17	89.08	5.24	
5. Nan Sabaris	16	17	89.25	5.25	
6. 2 x 11 Enam Lingkung	18	18	92.34	5.13	
7. Enam Lingkung	21	17	87.21	5.13	
8. 2 x 11 Kayu Tanam	14	11	56.43	5.13	
9. VII Koto Sungai Sarik	12	1	5.21	5.21	
10. Patamuan	2	1	4.51	4.51	
11. Padang Sago	9	11	57.75	5.25	
12. V Koto Kampung Dalam	12	8	42.00	5.25	
13. V Koto Timur	4	5	25.80	5.16	
14. Sungai Limau	5	6	30.90	0.00	
15. Batang Gasan	6	10	48.50	4.85	
16. Sungai Geringging	9	24	123.60	5.15	
17. IV Koto Aur Malintang	23	15	77.25	5.15	
Jumlah / <i>Total</i>	2007	245	278	1,441.22	5.18
	2006	253	278	1,403.70	5.05
	2005	257	273	1,269.45	4.65
	2004	271	279	896.59	3.21
	2003	231	235	734.65	3.13

Sumber : Dinas Pertanian dan Perkebunan Kabupaten Padang Pariaman  
 Source : *Agriculture and Estate Service Of Padang Pariaman Regency*

Tabel : 5.1.12. Luas Tanam, Luas Panen, Produksi dan Rata - Rata Produksi Terung  
 Table *Planted Area, Harvested Area, Production and Average Production Of Egg Plant*

Kecamatan / Districts	Luas Tanam / Planted Area ( Ha / Ha )	Luas Panen / Harvested Area ( Ha / Ha )	Produksi / Production ( Ton )	Rata-Rata Produksi / Average Production ( Ton / Ha )	
(1)	(2)	(3)	(4)	(5)	
1. Batang Anai	35	40	326.80	8.17	
2. Lubuk Alung	10	12	97.92	8.16	
3. Sintuk Toboh Gadang	12	11	101.42	9.22	
4. Ulakan Tapakis	3	3	21.87	7.29	
5. Nan Sabaris	-	2	18.60	9.30	
6. 2 x 11 Enam Lingkung	13	11	99.22	9.02	
7. Enam Lingkung	14	15	138.15	9.21	
8. 2 x 11 Kayu Tanam	6	6	55.08	9.18	
9. VII Koto Sungai Sarik	2	1	8.25	8.25	
10. Patamuan	-	-	-	-	
11. Padang Sago	11	10	91.50	9.15	
12. V Koto Kampung Dalam	1	3	27.81	9.27	
13. V Koto Timur	4	5	46.40	9.28	
14. Sungai Limau	-	-	-	-	
15. Batang Gasan	7	7	57.75	8.25	
16. Sungai Geringging	13	13	104.65	8.05	
17. IV Koto Aur Malintang	-	-	-	-	
Jumlah / Total	2007	131	139	1,195.42	8.60
	2006	137	134	1,163.12	8.68
	2005	140	152	1,167.36	7.68
	2004	159	137	965.85	7.05
	2003	142	135	1,054.40	7.81

Sumber : Dinas Pertanian dan Perkebunan Kabupaten Padang Pariaman  
 Source : *Agriculture and Estate Service Of Padang Pariaman Regency*



Tabel : 5.1.13. Luas Tanam, Luas Panen, Produksi dan Rata - Rata Produksi Ketimun  
 Table *Planted Area, Harvested Area, Production and Average Production Cucumber*

Kecamatan / Districts	Luas Tanam / <i>Planted Area</i> ( Ha / Ha )	Luas Panen / <i>Harvested Area</i> ( Ha / Ha )	Produksi / <i>Production</i> ( Ton )	Rata-Rata Produksi / <i>Average</i> <i>Production</i> ( Ton / Ha )	
(1)	(2)	(3)	(4)	(5)	
1. Batang Anai	44	56	572.32	10.22	
2. Lubuk Alung	12	15	153.30	10.22	
3. Sintuk Toboh Gadang	15	15	151.50	10.10	
4. Ulakan Tapakis	11	11	111.10	10.10	
5. Nan Sabaris	12	15	153.00	10.20	
6. 2 x 11 Enam Lingkung	28	24	245.04	10.21	
7. Enam Lingkung	24	23	234.83	10.21	
8. 2 x 11 Kayu Tanam	11	10	101.00	10.10	
9. VII Koto Sungai Sarik	5	6	60.60	10.10	
10. Patamuan	-	-	-	-	
11. Padang Sago	11	11	112.20	10.20	
12. V Koto Kampung Dalam	9	11	111.32	10.12	
13. V Koto Timur	11	11	111.32	10.12	
14. Sungai Limau	20	20	202.40	10.12	
15. Batang Gasan	8	10	102.00	10.20	
16. Sungai Geringging	15	17	155.72	9.16	
17. IV Koto Aur Malintang	12	16	163.52	10.22	
Jumlah / <i>Total</i>	2007	248	271	2,741.17	10.12
	2006	289	286	2,886.80	10.09
	2005	270	265	889.40	3.36
	2004	278	258	753.98	2.92
	2003	145	150	420.32	2.80

Sumber : Dinas Pertanian dan Perkebunan Kabupaten Padang Pariaman  
 Source : *Agriculture and Estate Service Of Padang Pariaman Regency*

Tabel : 5.1.14. Luas Tanam, Luas Panen, Produksi dan Rata - Rata Produksi Cabe Merah  
 Table *Planted Area, Harvested Area, Production and Average Production Red Pepper*

Kecamatan / Districts	Luas Tanam / Planted Area ( Ha / Ha )	Luas Panen / Harvested Area ( Ha / Ha )	Produksi / Production ( Ton )	Rata-Rata Produksi / Average Production ( Ton / Ha )	
(1)	(2)	(3)	(4)	(5)	
1. Batang Anai	49	48	298.08	6.21	
2. Lubuk Alung	21	18	104.58	5.81	
3. Sintuk Toboh Gadang	11	12	67.80	5.65	
4. Ulakan Tapakis	13	11	59.95	5.45	
5. Nan Sabaris	18	17	92.65	5.45	
6. 2 x 11 Enam Lingkung	41	35	193.20	5.52	
7. Enam Lingkung	31	29	162.69	5.61	
8. 2 x 11 Kayu Tanam	9	9	49.59	5.51	
9. VII Koto Sungai Sarik	11	25	148.75	5.95	
10. Patamuan	9	11	60.39	0.00	
11. Padang Sago	12	13	73.45	5.65	
12. V Koto Kampung Dalam	8	10	54.90	5.49	
13. V Koto Timur	1	2	11.90	5.95	
14. Sungai Limau	5	8	46.80	5.85	
15. Batang Gasan	8	10	56.80	5.68	
16. Sungai Geringging	77	83	560.25	6.75	
17. IV Koto Aur Malintang	8	10	54.50	5.45	
Jumlah / Total	2007	332	351	2,096.28	5.97
	2006	378	348	1,991.10	5.72
	2005	343	364	887.00	2.44
	2004	395	391	1,378.28	3.53
	2003	360	391	1,013.82	2.59

Sumber : Dinas Pertanian dan Perkebunan Kabupaten Padang Pariaman  
 Source : *Agriculture and Estate Service Of Padang Pariaman Regency*

Tabel : 5.1.15. Luas Tanam, Luas Panen, Produksi dan Rata - Rata Produksi Bayam  
 Table *Planted Area, Harvested Area, Production and Average Production Of Spinach*

Kecamatan / Districts	Luas Tanam / Planted Area ( Ha / Ha )	Luas Panen / Harvested Area ( Ha / Ha )	Produksi / Production ( Ton )	Rata-Rata Produksi / Average Production ( Ton / Ha )	
(1)	(2)	(3)	(4)	(5)	
1. Batang Anai	-	-	-	-	
2. Lubuk Alung	11	11	25.41	2.31	
3. Sintuk Toboh Gadang	-	-	-	-	
4. Ulakan Tapakis	11	11	24.64	2.24	
5. Nan Sabaris	-	-	-	-	
6. 2 x 11 Enam Lingkung	16	16	36.96	2.31	
7. Enam Lingkung	15	14	33.74	2.41	
8. 2 x 11 Kayu Tanam	13	13	31.33	2.41	
9. VII Koto Sungai Sarik	-	-	-	-	
10. Patamuan	-	-	-	-	
11. Padang Sago	11	11	24.53	2.23	
12. V Koto Kampung Dalam	12	12	26.52	2.21	
13. V Koto Timur	-	-	-	-	
14. Sungai Limau	20	19	42.94	2.26	
15. Batang Gasan	-	-	-	-	
16. Sungai Geringging	13	13	29.25	2.25	
17. IV Koto Aur Malintang	1	1	2.25	2.25	
Jumlah / Total	2007	123	121	277.57	2.29
	2006	129	113	251.12	2.22
	2005	143	140	292.50	2.09
	2004	160	157	415.44	2.65
	2003	130	130	326.20	2.51

Sumber : Dinas Pertanian dan Perkebunan Kabupaten Padang Pariaman  
 Source : *Agriculture and Estate Service Of Padang Pariaman Regency*

Tabel : 5.1.16. Luas Tanam, Luas Panen, Produksi dan Rata - Rata Produksi Kangkung  
 Table : *Planted Area, Harvested Area, Production and Average Production Of Swamp*

Kecamatan / Districts	Luas Tanam / Planted Area ( Ha / Ha )	Luas Panen / Harvested Area ( Ha / Ha )	Produksi / Production ( Ton )	Rata-Rata Produksi / Average Production ( Ton / Ha )	
(1)	(2)	(3)	(4)	(5)	
1. Batang Anai	-	-	-	-	
2. Lubuk Alung	11	12	26.40	2.20	
3. Sintuk Toboh Gadang	12	11	25.30	2.30	
4. Ulakan Tapakis	10	11	31.90	2.90	
5. Nan Sabaris	-	-	-	-	
6. 2 x 11 Enam Lingkung	9	9	25.20	2.80	
7. Enam Lingkung	17	16	46.40	2.90	
8. 2 x 11 Kayu Tanam	11	13	27.30	2.10	
9. VII Koto Sungai Sarik	-	-	-	-	
10. Patamuan	-	-	-	-	
11. Padang Sago	-	1	3.21	3.21	
12. V Koto Kampung Dalam	8	10	22.10	2.21	
13. V Koto Timur	1	-	-	-	
14. Sungai Limau	2	4	11.00	2.75	
15. Batang Gasan	-	-	-	-	
16. Sungai Geringging	-	1	2.25	2.25	
17. IV Koto Aur Malintang	-	2	4.52	2.26	
Jumlah / Total	2007	81	90	225.58	2.51
	2006	68	65	133.90	2.06
	2005	69	68	171.35	2.52
	2004	70	69	191.28	2.77
	2003	43	46	128.30	2.79

Sumber : Dinas Pertanian dan Perkebunan Kabupaten Padang Pariaman  
 Source : *Agriculture and Estate Service Of Padang Pariaman Regency*

Tabel : 5.1.17. Jumlah Tanaman, Luas Areal, Jumlah Tanaman Menghasilkan dan Produksi Alpukat  
 Table Number Of Plants, Planted Area, Harvested Plants and Production Avocados

Kecamatan / Districts	Jumlah Tanaman / Number Of Plants (Batang/Trees)	Luas Areal / Planted Area ( Ha/ Ha )	Jumlah Tanaman Menghasilkan / Harvested Plant (Batang/Trees)	Produksi / Production ( Ton )	
(1)	(2)	(3)	(4)	(5)	
1. Batang Anai	45	0.45	27	2.97	
2. Lubuk Alung	147	1.47	117	12.87	
3. Sintuk Toboh Gadang	440	4.40	163	17.93	
4. Ulakan Tapakis	815	8.15	611	67.21	
5. Nan Sabaris	111	1.11	95	10.45	
6. 2 x 11 Enam Lingkung	25	0.25	15	1.65	
7. Enam Lingkung	149	1.49	120	13.20	
8. 2 x 11 Kayu Tanam	207	2.07	155	17.05	
9. VII Koto Sungai Sarik	187	1.87	165	18.15	
10. Patamuan	50	0.50	25	2.75	
11. Padang Sago	80	0.80	41	4.51	
12. V Koto Kampung Dalam	286	2.86	175	19.25	
13. V Koto Timur	221	2.21	152	16.72	
14. Sungai Limau	236	2.36	169	18.59	
15. Batang Gasan	332	3.32	223	24.53	
16. Sungai Geringging	790	7.90	482	53.02	
17. IV Koto Aur Malintang	621	6.21	467	51.37	
Jumlah / Total	2007	4,742	47.42	3,202	352.22
	2006	4,535	48.00	3,178	317.45
	2005	4,521	66.00	2,908	231.89
	2004	3,984	10.00	889	213.84
	2003	3,941	10.00	3,582	108.20

Sumber : Dinas Pertanian dan Perkebunan Kabupaten Padang Pariaman

Source : Agriculture and Estate Service Of Padang Pariaman Regency

Tabel : 5.1.18. Jumlah Tanaman, Luas Areal, Jumlah Tanaman Menghasilkan dan Produksi Semangka  
 Table Number Of Plants, Planted Area, Harvested Plants and Production Water Melon

Kecamatan / Districts	Luas Tanam / Planted Area ( Ha / Ha )	Luas Panen / Harvested Area ( Ha / Ha )	Produksi / Production ( Ton )	Rata-Rata Produksi / Average Production ( Ton / Ha )	
(1)	(2)	(3)	(4)	(5)	
1. Batang Anai	14	17	275	16.18	
2. Lubuk Alung	1	2	35	17.50	
3. Sintuk Toboh Gadang	6	5	80	16.00	
4. Ulakan Tapakis	2	1	14	14.00	
5. Nan Sabaris	16	28	425	15.18	
6. 2 x 11 Enam Lingkung	1	-	-	-	
7. Enam Lingkung	30	33	485	14.70	
8. 2 x 11 Kayu Tanam	30	-	-	-	
9. VII Koto Sungai Sarik	3	3	47	15.67	
10. Patamuan	-	3	49	16.33	
11. Padang Sago	-	-	-	-	
12. V Koto Kampung Dalam	2	1	16	16.00	
13. V Koto Timur	-	-	-	-	
14. Sungai Limau	-	-	-	-	
15. Batang Gasan	-	-	-	-	
16. Sungai Geringging	-	-	-	-	
17. IV Koto Aur Malintang	-	-	-	-	
Jumlah / Total	2007	105	93	1,426	15.33
	2006	66	75	987	13.17
	2005	0	0	0	0.00
	2004	0	0	0	0.00
	2003	0	0	0	0.00

Sumber : Dinas Pertanian dan Perkebunan Kabupaten Padang Pariaman  
 Source : Agriculture and Estate Service Of Padang Pariaman Regency

Tabel : 5.1.19. Jumlah Tanaman, Luas Areal, Jumlah Tanaman Menghasilkan dan Produksi Mangga  
 Table Number Of Plants, Planted Area, Harvested Plants and Production Of Mangoes

Kecamatan / Districts	Jumlah Tanaman / Number Of Plants (Batang/Trees)	Luas Areal / Planted Area ( Ha/ Ha )	Jumlah Tanaman Menghasilkan / Harvested Plant (Batang/Trees)	Produksi / Production ( Ton )	
(1)	(2)	(3)	(4)	(5)	
1. Batang Anai	24,153	219.57	21,849	3,277.35	
2. Lubuk Alung	716	6.51	552	82.80	
3. Sintuk Toboh Gadang	831	7.55	664	99.60	
4. Ulakan Tapakis	642	5.84	503	75.45	
5. Nan Sabaris	846	7.69	695	104.25	
6. 2 x 11 Enam Lingkung	879	7.99	712	106.80	
7. Enam Lingkung	741	6.74	698	104.70	
8. 2 x 11 Kayu Tanam	974	8.85	946	141.90	
9. VII Koto Sungai Sarik	827	7.52	617	92.55	
10. Patamuan	565	5.14	460	69.00	
11. Padang Sago	550	5.00	475	71.25	
12. V Koto Kampung Dalam	741	6.74	672	100.80	
13. V Koto Timur	221	2.01	195	29.25	
14. Sungai Limau	446	4.05	379	56.85	
15. Batang Gasan	295	2.68	225	33.75	
16. Sungai Geringging	695	6.32	605	90.75	
17. IV Koto Aur Malintang	370	3.36	295	44.25	
Jumlah / Total	2007	34,492	313.56	30,542	4,581.30
	2006	36,540	332.18	30,284	4,542.60
	2005	36,480	331.64	30,275	4,541.25
	2004	36,948	335.89	29,317	4,397.55
	2003	15,359	139.63	14,761	2,214.15

Sumber : Dinas Pertanian dan Perkebunan Kabupaten Padang Pariaman

Source : Agriculture and Estate Service Of Padang Pariaman Regency

Tabel : 5.1.20. Jumlah Tanaman, Luas Areal, Jumlah Tanaman Menghasilkan dan Produksi Rambutan  
 Table Number Of Plants, Planted Area, Harvested Plants and Production Of Rambutan

Kecamatan / Districts	Jumlah Tanaman / Number Of Plants (Batang/Trees)	Luas Areal / Planted Area ( Ha/ Ha )	Jumlah Tanaman Menghasilkan / Harvested Plant (Batang/Trees)	Produksi / Production ( Ton )	
(1)	(2)	(3)	(4)	(5)	
1. Batang Anai	56,935	379.57	54,260	5,697.00	
2. Lubuk Alung	5,982	39.88	3,450	362.25	
3. Sintuk Toboh Gadang	4,126	27.51	3,817	400.79	
4. Ulakan Tapakis	791	5.27	687	72.14	
5. Nan Sabaris	740	4.93	465	48.83	
6. 2 x 11 Enam Lingkung	3,137	20.91	2,952	309.96	
7. Enam Lingkung	3,338	22.25	3,110	326.55	
8. 2 x 11 Kayu Tanam	3,312	22.08	2,250	236.25	
9. VII Koto Sungai Sarik	8,204	54.69	7,875	826.88	
10. Patamuan	8,476	56.51	7,450	782.25	
11. Padang Sago	7,220	48.13	6,950	729.75	
12. V Koto Kampung Dalam	2,212	14.75	1,965	206.33	
13. V Koto Timur	1,810	12.07	1,852	194.46	
14. Sungai Limau	2,190	14.60	1,820	191.10	
15. Batang Gasan	940	6.27	750	78.75	
16. Sungai Geringging	150	1.00	50	5.25	
17. IV Koto Aur Malintang	535	3.57	475	49.88	
Jumlah / Total	2007	110,098	733.99	100,178	10,518.42
	2006	110,987	739.91	99,532	10,450.86
	2005	111,027	740.18	99,573	10,455.17
	2004	115,844	772.29	17,163	1,802.12
	2003	94,199	627.99	58,363	6,128.12

Sumber : Dinas Pertanian dan Perkebunan Kabupaten Padang Pariaman  
 Source : Agriculture and Estate Service Of Padang Pariaman Regency



Tabel : 5.1.21. Jumlah Tanaman, Luas Areal, Jumlah Tanaman Menghasilkan dan Produksi Duku  
 Table *Number Of Plants, Planted Area, Harvested Plants and Production Of Lanzon*

Kecamatan / <i>Districts</i>	Jumlah Tanaman / <i>Number Of Plants</i> (Batang/Trees)	Luas Areal / <i>Planted Area</i> ( Ha/ Ha )	Jumlah Tanaman Menghasilkan / <i>Harvested Plant</i> (Batang/Trees)	Produksi / <i>Production</i> ( Ton )	
(1)	(2)	(3)	(4)	(5)	
1. Batang Anai	95	0.86	65	9.75	
2. Lubuk Alung	782	7.11	492	73.80	
3. Sintuk Toboh Gadang	708	6.44	525	78.75	
4. Ulakan Tapakis	69	0.63	56	8.40	
5. Nan Sabaris	65	0.59	55	8.25	
6. 2 x 11 Enam Lingkung	110	1.00	100	15.00	
7. Enam Lingkung	135	1.23	115	17.25	
8. 2 x 11 Kayu Tanam	105	0.95	85	12.75	
9. VII Koto Sungai Sarik	305	2.77	250	37.50	
10. Patamuan	325	2.95	105	15.75	
11. Padang Sago	415	3.77	385	57.75	
12. V Koto Kampung Dalam	102	0.93	85	12.75	
13. V Koto Timur	75	0.68	65	9.75	
14. Sungai Limau	235	2.14	215	32.25	
15. Batang Gasan	85	0.77	75	11.25	
16. Sungai Geringging	145	1.32	135	20.25	
17. IV Koto Aur Malintang	75	0.68	65	9.75	
Jumlah / <i>Total</i>	2007	3,831	34.82	2,873	430.95
	2006	3,744	34.04	2,908	436.20
	2005	3,744	34.04	2,908	436.20
	2004	3,835	34.86	751	112.65
	2003	5,022	45.65	3,150	472.50

Sumber : Dinas Pertanian dan Perkebunan Kabupaten Padang Pariaman

Source : *Agriculture and Estate Service Of Padang Pariaman Regency*

Tabel : 5.1.22. Jumlah Tanaman, Luas Areal, Jumlah Tanaman Menghasilkan dan Produksi Jeruk  
 Table Number Of Plants, Planted Area, Harvested Plants and Production Orange

Kecamatan / Districts	Jumlah Tanaman / Number Of Plants (Batang/Trees)	Luas Areal / Planted Area ( Ha/ Ha )	Jumlah Tanaman Menghasilkan / Harvested Plant (Batang/Trees)	Produksi / Production ( Ton )	
(1)	(2)	(3)	(4)	(5)	
1. Batang Anai	7,244	22.00	4,500	292.50	
2. Lubuk Alung	6,195	19.00	1,123	73.00	
3. Sintuk Toboh Gadang	1,550	5.00	1,216	79.04	
4. Ulakan Tapakis	93,500	283.00	74,500	4,842.50	
5. Nan Sabaris	3,450	10.00	1,250	81.25	
6. 2 x 11 Enam Lingkung	-	-	-	-	
7. Enam Lingkung	664	2.00	510	33.15	
8. 2 x 11 Kayu Tanam	119	0.00	95	6.18	
9. VII Koto Sungai Sarik	1,350	4.00	1,050	68.25	
10. Patamuan	600	2.00	550	35.75	
11. Padang Sago	2,955	9.00	750	48.75	
12. V Koto Kampung Dalam	1,898	6.00	1,500	97.50	
13. V Koto Timur	914	3.00	605	39.33	
14. Sungai Limau	970	3.00	746	48.49	
15. Batang Gasan	319	1.00	225	14.63	
16. Sungai Geringging	-	-	-	-	
17. IV Koto Aur Malintang	240	1.00	200	13.00	
Jumlah / Total	2007	121,968	370.00	88,820	5,773.32
	2006	114,363	347.00	91,490	5,946.85
	2005	112,779	342.00	80,081	5,205.27
	2004	96,462	292.00	96,208	6,253.52
	2003	176,931	536.00	94,410	6,136.65

Sumber : Dinas Pertanian dan Perkebunan Kabupaten Padang Pariaman  
 Source : Agriculture and Estate Service Of Padang Pariaman Regency

Tabel : 5.1.23. Jumlah Tanaman, Luas Areal, Jumlah Tanaman Menghasilkan dan Produksi Durian  
 Table *Number Of Plants, Planted Area, Harvested Plants and Production Of Durian*

Kecamatan / Districts	Jumlah Tanaman / Number Of Plants (Batang/Trees)	Luas Areal / Planted Area ( Ha/ Ha )	Jumlah Tanaman Menghasilkan / Harvested Plant (Batang/Trees)	Produksi / Production ( Ton )	
(1)	(2)	(3)	(4)	(5)	
1. Batang Anai	53,411	485.55	40,500	10,125.00	
2. Lubuk Alung	983	8.94	950	237.50	
3. Sintuk Toboh Gadang	1,429	12.99	1,180	295.00	
4. Ulakan Tapakis	266	2.42	215	53.75	
5. Nan Sabaris	289	2.63	200	50.00	
6. 2 x 11 Enam Lingkung	2,578	23.44	2,094	523.50	
7. Enam Lingkung	3,316	30.15	2,163	540.75	
8. 2 x 11 Kayu Tanam	3,185	28.95	2,182	545.50	
9. VII Koto Sungai Sarik	817	7.43	765	191.25	
10. Patamuan	2,663	24.21	1,998	499.50	
11. Padang Sago	2,278	20.71	2,029	507.25	
12. V Koto Kampung Dalam	1,417	12.88	1,109	277.25	
13. V Koto Timur	1,803	16.39	1,114	278.50	
14. Sungai Limau	1,742	15.84	1,147	286.75	
15. Batang Gasan	947	8.61	645	161.25	
16. Sungai Geringging	1,625	14.77	1,146	286.50	
17. IV Koto Aur Malintang	1,021	9.28	698	174.50	
Jumlah / Total	2007	79,770	725.19	60,135	15,033.75
	2006	77,841	935.00	58,383	14,595.75
	2005	77,789	776.00	67,461	16,865.25
	2004	78,068	780.00	42,725	10,681.25
	2003	80,289	205.00	42,703	10,675.75

Sumber : Dinas Pertanian dan Perkebunan Kabupaten Padang Pariaman

Source : *Agriculture and Estate Service Of Padang Pariaman Regency*

Tabel : 5.1.24. Jumlah Tanaman, Luas Areal, Jumlah Tanaman Menghasilkan dan Produksi Jambu Biji  
 Table Number Of Plants, Planted Area, Harvested Plants and Production Of Rose Apples

Kecamatan / Districts	Jumlah Tanaman / Number Of Plants (Batang/Trees)	Luas Areal / Planted Area ( Ha/ Ha )	Jumlah Tanaman Menghasilkan / Harvested Plant (Batang/Trees)	Produksi / Production ( Ton )	
(1)	(2)	(3)	(4)	(5)	
1. Batang Anai	1,078	4.31	500	25.00	
2. Lubuk Alung	1,128	4.51	150	6.15	
3. Sintuk Toboh Gadang	1,295	5.18	212	11.02	
4. Ulakan Tapakis	1,115	4.46	250	12.50	
5. Nan Sabaris	1,102	4.41	145	7.11	
6. 2 x 11 Enam Lingkung	150	0.60	50	2.60	
7. Enam Lingkung	594	2.38	125	5.63	
8. 2 x 11 Kayu Tanam	256	1.02	175	9.63	
9. VII Koto Sungai Sarik	850	3.40	125	6.25	
10. Patamuan	350	1.40	195	8.78	
11. Padang Sago	530	2.12	111	4.66	
12. V Koto Kampung Dalam	950	3.80	293	11.72	
13. V Koto Timur	595	2.38	280	12.60	
14. Sungai Limau	586	2.34	85	3.40	
15. Batang Gasan	251	1.00	175	7.00	
16. Sungai Geringging	250	1.00	150	7.50	
17. IV Koto Aur Malintang	145	0.58	19	0.95	
Jumlah / Total	2007	11,225	44.89	3,040	142.50
	2006	9,152	36.61	7,323	411.84
	2005	9,152	31.00	7,831	457.60
	2004	9,246	31.41	4,362	443.81
	2003	13,770	34.38	6,530	550.80

Sumber : Dinas Pertanian dan Perkebunan Kabupaten Padang Pariaman  
 Source : Agriculture and Estate Service Of Padang Pariaman Regency

Tabel : 5.1.25. Jumlah Tanaman, Luas Areal, Jumlah Tanaman Menghasilkan dan Produksi Pepaya  
 Table Number Of Plants, Planted Area, Harvested Plants and Production Of Papaya

Kecamatan / Districts	Luas Tanam / Planted Area ( Ha / Ha )	Luas Panen / Harvested Area ( Ha / Ha )	Produksi / Production ( Ton )	Rata-Rata Produksi / Average Production ( Ton / Ha )	
(1)	(2)	(3)	(4)	(5)	
1. Batang Anai	33,350	6,754	216,060	31.99	
2. Lubuk Alung	10,607	4,294	139,727	32.54	
3. Sintuk Toboh Gadang	6,209	2,615	83,523	31.94	
4. Ulakan Tapakis	5,650	1,200	38,292	31.91	
5. Nan Sabaris	526	276	8,581	31.09	
6. 2 x 11 Enam Lingkung	2,944	476	14,323	30.09	
7. Enam Lingkung	829	208	6,259	30.09	
8. 2 x 11 Kayu Tanam	2,040	800	24,072	30.09	
9. VII Koto Sungai Sarik	50	25	-	-	
10. Patamuan	102	28	-	-	
11. Padang Sago	2,535	180	5,409	30.05	
12. V Koto Kampung Dalam	2,935	2,831	88,554	31.28	
13. V Koto Timur	1,680	460	13,823	30.05	
14. Sungai Limau	1,141	350	10,518	30.05	
15. Batang Gasan	400	80	2,404	30.05	
16. Sungai Geringging	1,950	725	21,061	29.05	
17. IV Koto Aur Malintang	215	50	-	-	
Jumlah / Total	2007	73,163	21,352	672,606	31.50
	2006	65,766	19,730	605,448	30.69
	2005	65,719	17,146	525,641	30.66
	2004	145	105	3,152	30.02
	2003	68	55	1,654	30.07

Sumber : Dinas Pertanian dan Perkebunan Kabupaten Padang Pariaman

Source : Agriculture and Estate Service Of Padang Pariaman Regency

Tabel : 5.1.26. Jumlah Tanaman, Luas Areal, Jumlah Tanaman Menghasilkan dan Produksi Pisang  
 Table Number Of Plants, Planted Area, Harvested Plants and Production Of Banana

Kecamatan / Districts	Jumlah Tanaman / Number Of Plants (Batang/Trees)	Luas Areal / Planted Area ( Ha/ Ha )	Jumlah Tanaman Menghasilkan / Harvested Plant (Batang/Trees)	Produksi / Production ( Ton )	
(1)	(2)	(3)	(4)	(5)	
1. Batang Anai	158,080	395.20	129,521	1,554	
2. Lubuk Alung	45,681	114.20	41,351	496	
3. Sintuk Toboh Gadang	27,882	69.71	25,451	305	
4. Ulakan Tapakis	5,710	14.28	4,120	49	
5. Nan Sabaris	1,491	3.73	1,193	14	
6. 2 x 11 Enam Lingkung	18,631	46.58	16,654	200	
7. Enam Lingkung	22,238	55.60	19,323	232	
8. 2 x 11 Kayu Tanam	21,775	54.44	19,200	230	
9. VII Koto Sungai Sarik	21,492	53.73	18,135	218	
10. Patamuan	19,252	48.13	18,805	226	
11. Padang Sago	85,518	213.80	53,308	640	
12. V Koto Kampung Dalam	45,628	114.07	35,308	424	
13. V Koto Timur	54,048	135.12	45,168	542	
14. Sungai Limau	53,032	132.58	42,499	510	
15. Batang Gasan	22,929	57.32	18,469	222	
16. Sungai Geringging	21,925	54.81	19,500	234	
17. IV Koto Aur Malintang	2,480	6.20	1,125	14	
Jumlah / Total	2007	627,792	1,569.50	509,130	6,110
	2006	555,455	1,388.64	499,910	5,999
	2005	561,562	1,403.91	488,767	5,865
	2004	565,768	1,414.42	354,436	4,253
	2003	334,495	836.24	8,334	100

Sumber : Dinas Pertanian dan Perkebunan Kabupaten Padang Pariaman  
 Source : Agriculture and Estate Service Of Padang Pariaman Regency

Tabel : 5.1.27. Jumlah Tanaman, Luas Areal, Jumlah Tanaman Menghasilkan dan Produksi Manggis  
 Table Number Of Plants, Planted Area, Harvested Plants and Production Manggosteen

Kecamatan / Districts	Jumlah Tanaman / Number Of Plants (Batang/Trees)	Luas Areal / Planted Area ( Ha/ Ha )	Jumlah Tanaman Menghasilkan / Harvested Plant (Batang/Trees)	Produksi / Production ( Ton )	
(1)	(2)	(3)	(4)	(5)	
1. Batang Anai	1,050	7	685	102.75	
2. Lubuk Alung	15,615	56	8,165	1,224.75	
3. Sintuk Toboh Gadang	9,085	26	5,550	832.50	
4. Ulakan Tapakis	150	1	85	12.75	
5. Nan Sabaris	190	1	125	18.75	
6. 2 x 11 Enam Lingkung	4,950	19	3,110	466.50	
7. Enam Lingkung	6,852	27	4,255	638.25	
8. 2 x 11 Kayu Tanam	6,525	24	4,320	648.00	
9. VII Koto Sungai Sarik	8,650	29	5,250	787.50	
10. Patamuan	3,165	12	2,045	306.75	
11. Padang Sago	2,648	10	1,650	247.50	
12. V Koto Kampung Dalam	611	3	375	56.25	
13. V Koto Timur	631	3	450	67.50	
14. Sungai Limau	507	2	250	37.50	
15. Batang Gasan	340	1	286	42.90	
16. Sungai Geringging	750	1	495	74.25	
17. IV Koto Aur Malintang	285	1	175	26.25	
Jumlah / Total	2007	62,004	223	37,271	5,590.65
	2006	61,829	180	37,098	5,564.70
	2005	61,829	180	37,402	5,610.30
	2004	65,484	169	20,681	3,102.15
	2003	116,464	385	16,867	2,530.05

Sumber : Dinas Pertanian dan Perkebunan Kabupaten Padang Pariaman

Source : Agriculture and Estate Service Of Padang Pariaman Regency

Tabel : 5.1.28. Jumlah Tanaman, Luas Areal, Jumlah Tanaman Menghasilkan dan Produksi Nangka  
 Table Number Of Plants, Planted Area, Harvested Plants and Production Jackfruit

Kecamatan / Districts	Jumlah Tanaman / Number Of Plants (Batang/Trees)	Luas Areal / Planted Area ( Ha/ Ha )	Jumlah Tanaman Menghasilkan / Harvested Plant (Batang/Trees)	Produksi / Production ( Ton )	
(1)	(2)	(3)	(4)	(5)	
1. Batang Anai	949	6.33	770	115.50	
2. Lubuk Alung	7,704	51.36	5,820	873.00	
3. Sintuk Toboh Gadang	8,816	58.77	6,175	926.25	
4. Ulakan Tapakis	342	2.28	150	22.50	
5. Nan Sabaris	125	0.83	100	15.00	
6. 2 x 11 Enam Lingkung	437	2.91	305	45.75	
7. Enam Lingkung	466	3.11	390	58.50	
8. 2 x 11 Kayu Tanam	473	3.15	350	52.50	
9. VII Koto Sungai Sarik	605	4.03	425	63.75	
10. Patamuan	550	3.67	984	147.60	
11. Padang Sago	462	3.08	360	54.00	
12. V Koto Kampung Dalam	2,502	16.68	1,255	188.25	
13. V Koto Timur	2,087	13.91	1,105	165.75	
14. Sungai Limau	536	3.57	365	54.75	
15. Batang Gasan	505	3.37	364	54.60	
16. Sungai Geringging	930	6.20	657	98.55	
17. IV Koto Aur Malintang	395	2.63	296	44.40	
Jumlah / Total	2007	27,884	185.88	19,871	2,980.65
	2006	28,359	189.06	19,852	2,977.80
	2005	27,375	182.50	19,163	2,874.45
	2004	28,624	190.83	16,578	2,486.70
	2003	64,030	426.87	55,850	8,377.50

Sumber : Dinas Pertanian dan Perkebunan Kabupaten Padang Pariaman  
 Source : Agriculture and Estate Service Of Padang Pariaman Regency



Tabel : 5.1.29. Jumlah Tanaman, Luas Areal, Jumlah Tanaman Menghasilkan dan Produksi Melinjo  
 Table Number Of Plants, Planted Area, Harvested Plants and Production Melinjo

Kecamatan / Districts	Jumlah Tanaman / Number Of Plants (Batang/Trees)	Luas Areal / Planted Area ( Ha/Ha )	Jumlah Tanaman Menghasilkan / Harvested Plant (Batang/Trees)	Produksi / Production ( Ton )	
(1)	(2)	(3)	(4)	(5)	
1. Batang Anai	715	2	450	38.25	
2. Lubuk Alung	395	1	272	23.12	
3. Sintuk Toboh Gadang	484	1	315	26.78	
4. Ulakan Tapakis	37,650	94	22,665	1,926.53	
5. Nan Sabaris	70,310	176	42,595	3,620.58	
6. 2 x 11 Enam Lingkung	50	1	35	2.98	
7. Enam Lingkung	56	1	25	2.13	
8. 2 x 11 Kayu Tanam	185	1	95	8.08	
9. VII Koto Sungai Sarik	135	1	113	9.61	
10. Patamuan	65	1	35	2.98	
11. Padang Sago	190	1	85	7.23	
12. V Koto Kampung Dalam	1,165	3	695	59.08	
13. V Koto Timur	356	1	215	18.28	
14. Sungai Limau	9,937	25	6,112	519.52	
15. Batang Gasan	5,106	9	3,104	263.84	
16. Sungai Geringging	2,315	6	1,415	120.28	
17. IV Koto Aur Malintang	1,515	4	859	73.02	
Jumlah / Total	2007	130,629	328	79,085	6,722.29
	2006	130,243	326	78,146	6,642.41
	2005	130,119	325	80,412	6,835.02
	2004	129,079	323	61,059	5,190.02
	2003	127,991	320	97,983	8,328.56

Sumber : Dinas Pertanian dan Perkebunan Kabupaten Padang Pariaman

Source : Agriculture and Estate Service Of Padang Pariaman Regency

Tabel : 5.1.30. Luas Tanam, Luas Panen, Produksi dan Rata - Rata Produksi Nanas Menurut Kecamatan  
 Table *Planted Area, Harvested Area, Production and Average Production Nanas By Districts*

Kecamatan / Districts	Luas Tanam / Planted Area ( Ha / Ha )	Luas Panen / Harvested Area ( Ha / Ha )	Produksi / Production ( Ton )	Rata-Rata Produksi / Average Production ( Ton / Ha )	
(1)	(2)	(3)	(4)	(5)	
1. Batang Anai	4.15	2.15	31.00	7.47	
2. Lubuk Alung	2.09	2.00	7.64	3.66	
3. Sintuk Toboh Gadang	34.00	22.35	1,445.00	42.50	
4. Ulakan Tapakis	1.05	1.00	1.10	1.05	
5. Nan Sabaris	2.35	2.00	8.28	3.52	
6. 2 x 11 Enam Lingkung	3.54	2.50	20.05	5.66	
7. Enam Lingkung	9.50	5.12	126.35	13.30	
8. 2 x 11 Kayu Tanam	44.10	20.15	2,333.77	52.92	
9. VII Koto Sungai Sarik	8.15	4.25	126.20	15.48	
10. Patamuan	6.35	2.35	48.39	7.62	
11. Padang Sago	7.25	3.25	63.08	8.70	
12. V Koto Kampung Dalam	3.50	4.35	16.54	4.73	
13. V Koto Timur	3.20	1.50	10.24	3.20	
14. Sungai Limau	3.18	2.15	10.11	3.18	
15. Batang Gasan	9.30	5.35	108.11	11.62	
16. Sungai Geringging	15.20	10.25	346.56	22.80	
17. IV Koto Aur Malintang	2.50	1.05	10.94	4.38	
Jumlah / Total	2007	159.41	91.77	4,713.36	29.57
	2006	44.00	31.00	1,162.50	26.42
	2005	47.62	31.86	165.70	3.48
	2004	26.85	14.89	67.88	2.53
	2003	25.69	14.18	64.93	2.53

Sumber : Dinas Pertanian dan Perkebunan Kabupaten Padang Pariaman  
 Source : *Agriculture and Estate Service Of Padang Pariaman Regency*

Tabel : 5.1.31. Jumlah Tanaman, Luas Areal, Jumlah Tanaman Menghasilkan dan Produksi Sawo  
 Table Number Of Plants, Planted Area, Harvested Plants and Production Chicco

Kecamatan / Districts	Jumlah Tanaman / Number Of Plants (Batang/Trees)	Luas Areal / Planted Area ( Ha/ Ha )	Jumlah Tanaman Menghasilkan / Harvested Plant (Batang/Trees)	Produksi / Production ( Ton )	
(1)	(2)	(3)	(4)	(5)	
1. Batang Anai	110	0.55	25	3.13	
2. Lubuk Alung	453	2.27	210	26.25	
3. Sintuk Toboh Gadang	195	0.98	117	14.63	
4. Ulakan Tapakis	320	1.60	102	12.75	
5. Nan Sabaris	548	2.74	325	40.63	
6. 2 x 11 Enam Lingkung	390	1.95	245	30.63	
7. Enam Lingkung	563	2.82	315	39.38	
8. 2 x 11 Kayu Tanam	945	4.73	550	68.75	
9. VII Koto Sungai Sarik	15	0.08	110	13.75	
10. Patamuan	15	0.08	125	15.63	
11. Padang Sago	174	0.87	110	13.75	
12. V Koto Kampung Dalam	216	1.08	216	27.00	
13. V Koto Timur	189	0.95	145	18.13	
14. Sungai Limau	200	1.00	165	20.63	
15. Batang Gasan	275	1.38	85	10.63	
16. Sungai Geringging	670	3.35	385	48.13	
17. IV Koto Aur Malintang	150	0.75	50	6.25	
Jumlah / Total	2007	5,428	27.18	3,280	410.05
	2006	5,106	25.53	3,067	383.38
	2005	5,092	25.46	3,508	438.50
	2004	4,827	24.14	2,660	332.50
	2003	5,676	28.38	4,544	568.00

Sumber : Dinas Pertanian dan Perkebunan Kabupaten Padang Pariaman

Source : Agriculture and Estate Service Of Padang Pariaman Regency

**Tabel** : 5.1. 32. Banyaknya Mesin Pengolahan Tanah di Kabupaten Padang Pariaman  
**Table** : *Number of Land Processing Machine in Padang Pariaman*

Kecamatan / <i>Districts</i>	Traktor Roda Dua / <i>Two Wheels Tractors</i>	Traktor Roda Empat / <i>Four Wheels Tractors</i>			
		Mini	Sedang / <i>Medium</i>	Besar / <i>Big</i>	
(1)	(2)	(3)	(4)	(5)	
1. Batang Anai	22	-	-	-	
2. Lubuk Alung	37	-	-	-	
3. Sintuk Toboh Gadang	20	-	-	-	
4. Ulakan Tapakis	41	-	-	-	
5. Nan Sabaris	35	-	-	-	
6. 2 x 11 Enam Lingkung	24	-	-	-	
7. Enam Lingkung	11	-	-	-	
8. 2 x 11 Kayu Tanam	30	-	-	-	
9. VII Koto Sungai Sarik	30	-	-	1	
10. Patamuan	14	-	-	-	
11. Padang Sago	4	-	-	-	
12. V Koto Kampung Dalam	21	-	-	-	
13. V Koto Timur	15	-	-	-	
14. Sungai Limau	51	-	-	-	
15. Batang Gasan	15	-	-	-	
16. Sungai Geringging	-	-	-	-	
17. IV Koto Aur Malintang	6	-	-	-	
Jumlah / <i>Total</i>	2007	376	-	-	1
	2006	*)	*)	*)	*)
	2005	*)	*)	*)	*)
	2004	*)	*)	*)	*)
	2003	*)	*)	*)	*)

Sumber : Dinas Pertanian dan Perkebunan Kabupaten Padang Pariaman  
 Source : *Agriculture and Estate Service Of Padang Pariaman Regency*

Keterangan / *Note* :

\*) data tidak tersedia / *data not available*

**Tabel** : 5.1. 33. Banyaknya Mesin Pemberantas Jasad Pengganggu  
**Table** : *Number of Pest Control Machine in Padang Pariaman*

Kecamatan / Districts	Hand Sprayer	Knapsack Power Sprayer	SKID Power Sprayer	Swing Fog Medium	Emposan Rat Fumigator
(1)	(2)	(3)	(4)	(5)	(6)
1. Batang Anai	8	-	-	-	-
2. Lubuk Alung	131	-	-	-	8
3. Sintuk Toboh Gadang	119	-	-	-	6
4. Ulakan Tapakis	140	-	-	-	-
5. Nan Sabaris	104	-	-	-	8
6. 2 x 11 Enam Lingkung	147	-	-	-	-
7. Enam Lingkung	93	-	-	-	6
8. 2 x 11 Kayu Tanam	250	-	-	-	-
9. VII Koto Sungai Sarik	278	-	-	-	-
10. Patamuan	145	-	-	-	-
11. Padang Sago	-	-	-	-	-
12. V Koto Kampung Dalam	127	-	-	-	2
13. V Koto Timur	90	-	-	-	-
14. Sungai Limau	-	-	-	-	4
15. Batang Gasan	60	-	-	-	-
16. Sungai Geringging	70	-	-	-	-
17. IV Koto Aur Malintang	60	-	-	-	-
Jumlah / Total	2007 2006 2005 2004 2003	1,822 *) *) *) *)	- *) *) *) *)	- *) *) *) *)	34 *) *) *) *)

Sumber : Dinas Pertanian dan Perkebunan Kabupaten Padang Pariaman  
 Source : *Agriculture and Estate Service Of Padang Pariaman Regency*

Keterangan / Note :

\*) data tidak tersedia / *data not available*

**Tabel** : 5.1.34. Banyaknya Mesin Pengolah Gabah di Kabupaten Padang Pariaman  
**Table** : *Number of Paddy Processor in Padang Pariaman*

Kecamatan / <i>Districts</i>	Perontok Padi <i>Thresher</i>	Pengering Gabah <i>Drayer</i>	Pembersih Gabah <i>Cleaner</i>	Penyosoh Beras Pecah Kulit <i>Polisher</i>	
(1)	(2)	(3)	(4)	(5)	
1. Batang Anai	41	1	-	-	
2. Lubuk Alung	28	-	184	17	
3. Sintuk Toboh Gadang	20	-	138	19	
4. Ulakan Tapakis	85	-	-	-	
5. Nan Sabaris	44	-	46	-	
6. 2 x 11 Enam Lingkung	-	-	-	-	
7. Enam Lingkung	7	-	65	-	
8. 2 x 11 Kayu Tanam	-	-	-	-	
9. VII Koto Sungai Sarik	93	-	-	-	
10. Patamuan	33	-	18	-	
11. Padang Sago	77	-	-	-	
12. V Koto Kampung Dalam	11	-	23	17	
13. V Koto Timur	21	-	-	15	
14. Sungai Limau	43	-	-	43	
15. Batang Gasan	15	-	10	-	
16. Sungai Geringging	5	-	-	-	
17. IV Koto Aur Malintang	3	-	-	-	
Jumlah / <i>Total</i>	2007 2006 2005 2004 2003	526 *) *) *) *)	1 *) *) *) *)	484 *) *) *) *)	111 *) *) *) *)

Sumber : Dinas Pertanian dan Perkebunan Kabupaten Padang Pariaman  
 Source : *Agriculture and Estate Service Of Padang Pariaman Regency*

Keterangan / *Note* :

\*) data tidak tersedia / *data not available*

**Tabel** : 5.1.35. Banyaknya Mesin Pengolahan Jagung di Kabupaten Padang Pariaman  
**Table** : *Number of Maize Processing Equipments in Padang Pariaman*

Kecamatan / <i>Districts</i>	Pemipil Jagung / <i>Corn Peeler Machine</i>	Penggiling Jagung / <i>Corn Rice Mill</i>	
(1)	(2)	(3)	
1. Batang Anai	1	-	
2. Lubuk Alung	-	-	
3. Sintuk Toboh Gadang	4	-	
4. Ulakan Tapakis	-	-	
5. Nan Sabaris	11	-	
6. 2 x 11 Enam Lingkung	-	-	
7. Enam Lingkung	-	-	
8. 2 x 11 Kayu Tanam	-	-	
9. VII Koto Sungai Sarik	-	-	
10. Patamuan	-	-	
11. Padang Sago	-	-	
12. V Koto Kampung Dalam	-	1	
13. V Koto Timur	-	-	
14. Sungai Limau	-	-	
15. Batang Gasan	-	-	
16. Sungai Geringging	-	-	
17. IV Koto Aur Malintang	-	-	
Jumlah / <i>Total</i>	2007 2006 2005 2004 2003	16 *) *) *) *)	1 *) *) *) *)

Sumber : Dinas Pertanian dan Perkebunan Kabupaten Padang Pariaman  
 Source : *Agriculture and Estate Service Of Padang Pariaman Regency*

Keterangan / Note :

\*) data tidak tersedia / *data not available*

**Tabel** : 5.1.36. Banyaknya Mesin Pengolah Ubi Kayu di Kabupaten Padang Pariaman  
**Table** : *Number of Cassava Processor in Padang Pariaman*

Kecamatan / <i>Districts</i>	Pemarut Ubi Kayu	Perajang Ubi Kayu	Pembuat Chip	Pembuat Pelet
	<i>Cassava Resper</i>	<i>Carved Cassava</i>	<i>Chip maker</i>	<i>Pelet Maker</i>
(1)	(2)	(3)	(4)	(5)
1. Batang Anai	-	-	-	-
2. Lubuk Alung	86	-	-	-
3. Sintuk Toboh Gadang	6	-	-	-
4. Ulakan Tapakis	-	-	-	-
5. Nan Sabaris	5	-	-	-
6. 2 x 11 Enam Lingkung	-	-	-	2
7. Enam Lingkung	-	-	-	-
8. 2 x 11 Kayu Tanam	-	-	-	-
9. VII Koto Sungai Sarik	-	-	-	-
10. Patamuan	-	-	-	-
11. Padang Sago	10	-	-	-
12. V Koto Kampung Dalam	-	-	-	-
13. V Koto Timur	-	-	-	-
14. Sungai Limau	95	-	-	-
15. Batang Gasan	-	-	-	-
16. Sungai Geringging	-	-	-	-
17. IV Koto Aur Malintang	-	-	-	2
Jumlah / <i>Total</i>	2007	202	-	4
	2006	*)	*)	*)
	2005	*)	*)	*)
	2004	*)	*)	*)
	2003	*)	*)	*)

Sumber : Dinas Pertanian dan Perkebunan Kabupaten Padang Pariaman  
 Source : *Agriculture and Estate Service Of Padang Pariaman Regency*

Keterangan / Note :

\*) data tidak tersedia / *data not available*



**Table** : 5.2. 1. Luas Produksi Tanaman Karet Menurut Kecamatan  
**Table** : *Production Area Of Smallholder Rubber Plantation*

Kecamatan / Districts	Produktif / Productive (Ha/Ha)	Belum Produktif / Not Productive Yet (Ha/Ha)	Tidak Produktif / Not Productive (Ha/Ha)	Jumlah / Total Area (Ha/Ha)	Produksi / Production (Ton)	
(1)	(2)	(3)	(4)	(5)	(6)	
1. Batang Anai	32	13	-	45	51	
2. Lubuk Alung	136	21	3	160	279	
3. Sintuk Toboh Gadang	-	-	-	-	-	
4. Ulakan Tapakis	-	-	-	-	-	
5. Nan Sabaris	-	-	-	-	-	
6. 2 x 11 Enam Lingkung	5	3	-	8	7	
7. Enam Lingkung	-	-	-	-	-	
8. 2 x 11 Kayu Tanam	976	128	253	1,357	1,972	
9. VII Koto Sungai Sarik	-	-	-	-	-	
10. Patamuan	390	319	61	770	745	
11. Padang Sago	-	-	-	-	-	
12. V Koto Kampung Dalam	-	-	-	-	-	
13. V Koto Timur	-	-	-	-	-	
14. Sungai Limau	-	-	-	-	-	
15. Batang Gasan	-	-	-	-	-	
16. Sungai Geringging	-	-	-	-	-	
17. IV Koto Aur Malintang	-	15	-	15	5	
Jumlah / Total	2007	1,539	499	317	2,355	3,059
	2006	1,527	499	324	2,351	2,838
	2005	1,527	511	318	2,355	2,835
	2004	1,527	499	318	2,344	759
	2003	1,527	464	318	2,309	759

Sumber : Dinas Pertanian dan Perkebunan Kabupaten Padang Pariaman

Source : *Agriculture and Estate Service Of Padang Pariaman regency*

**Tabel** : 5.2. 2. Luas dan Produksi Tanaman Kelapa Menurut Kecamatan  
**Table** : *Production Area Of Smallholder Coconuts Plantation*

Kecamatan / Districts	Produktif / Productive (Ha/Ha)	Belum Produktif / Not Productive Yet (Ha/Ha)	Tidak Produktif / Not Productive (Ha/Ha)	Jumlah / Total Area (Ha/Ha)	Produksi / Production (Ton )	
(1)	(2)	(3)	(4)	(5)	(6)	
1. Batang Anai	1,122	160	11	1,293	1,281	
2. Lubuk Alung	1,449	5	35	1,489	2,135	
3. Sintuk Toboh Gadang	2,184	31	17	2,232	1,412	
4. Ulakan Tapakis	2,000	220	975	3,195	2,112	
5. Nan Sabaris	1,500	87	241	1,828	1,620	
6. 2 x 11 Enam Lingkung	1,152	90	27	1,269	1,272	
7. Enam Lingkung	654	96	267	1,017	1,810	
8. 2 x 11 Kayu Tanam	317	29	140	486	1,542	
9. VII Koto Sungai Sarik	1,050	250	694	1,994	3,020	
10. Patamuan	469	150	275	894	1,355	
11. Padang Sago	980	120	612	1,712	3,012	
12. V Koto Kampung Dalam	2,390	42	214	2,646	2,615	
13. V Koto Timur	1,985	56	253	2,294	2,350	
14. Sungai Limau	1,826	-	127	1,953	1,825	
15. Batang Gasan	2,040	29	176	2,245	2,035	
16. Sungai Geringging	5,470	186	1,266	6,922	5,560	
17. IV Koto Aur Malintang	3,800	110	72	3,982	4,850	
Jumlah / Total	2007	30,388	1,661	5,402	37,451	39,806
	2006	29,068	3,897	5,402	38,446	39,466
	2005	29,060	3,977	5,410	38,438	38,702
	2004	29,068	3,927	5,402	38,396	38,709
	2003	26,711	4,145	4,857	35,712	9,989

Sumber : Dinas Pertanian dan Perkebunan Kabupaten Padang Pariaman

Source : *Agriculture and Estate Service Of Padang Pariaman regency*

**Tabel** : 5.2. 3. Luas Produksi Tanaman Kulit Manis Menurut Kecamatan  
**Table** : *Production Area Of Smallholder Cassiavera Plantation*

Kecamatan / Districts	Produktif / Productive (Ha/Ha)	Belum	Tidak	Jumlah / Total Area (Ha/Ha)	Produksi / Production (Ton )	
		Produktif / Not Productive Yet (Ha/Ha)	Produktif / Not Productive (Ha/Ha)			
(1)	(2)	(3)	(4)	(5)	(6)	
1. Batang Anai	-	20	-	20	-	
2. Lubuk Alung	-	12	-	12	67	
3. Sintuk Toboh Gadang	3	-	-	3	-	
4. Ulakan Tapakis	-	16	-	16	-	
5. Nan Sabaris	-	40	-	40	-	
6. 2 x 11 Enam Lingkung	8	-	-	8	145	
7. Enam Lingkung	63	-	-	63	48	
8. 2 x 11 Kayu Tanam	84	82	-	166	183	
9. VII Koto Sungai Sarik	35	25	1	61	369	
10. Patamuan	60	35	1	96	392	
11. Padang Sago	40	25	-	65	197	
12. V Koto Kampung Dalam	310	725	1	1,036	1,168	
13. V Koto Timur	489	94	1	584	384	
14. Sungai Limau	-	124	-	124	151	
15. Batang Gasan	-	43	-	43	32	
16. Sungai Geringging	337	-	1	338	520	
17. IV Koto Aur Malintang	425	-	1	426	540	
Jumlah / Total	2007	1,854	1,241	6	3,101	4,196
	2006	2,279	2,502	0	4,791	5,128
	2005	2,286	2,503	0	4,791	4,572
	2004	2,288	2,503	0	4,791	4,576
	2003	2,288	2,237	0	4,524	4,576

Sumber : Dinas Pertanian dan Perkebunan Kabupaten Padang Pariaman

Source : *Agriculture and Estate Service Of Padang Pariaman regency*

Tabel : 5.2. 4. Luas Produksi Tanaman Cengkeh Menurut Kecamatan  
 Table Production Area Of Smallholder Clove Plantation

Kecamatan / Districts	Produktif / Productive (Ha/Ha)	Belum Produktif / Not Productive Yet (Ha/Ha)	Tidak Produktif / Not Productive (Ha/Ha)	Jumlah / Total Area (Ha/Ha)	Produksi / Production (Ton )	
(1)	(2)	(3)	(4)	(5)	(6)	
1. Batang Anai	-	-	-	-	-	
2. Lubuk Alung	-	-	1.0	1.0	-	
3. Sintuk Toboh Gadang	-	-	-	-	-	
4. Ulakan Tapakis	-	-	-	-	-	
5. Nan Sabaris	-	-	-	-	-	
6. 2 x 11 Enam Lingkung	-	-	-	-	-	
7. Enam Lingkung	-	-	-	-	-	
8. 2 x 11 Kayu Tanam	-	-	-	-	-	
9. VII Koto Sungai Sarik	-	-	-	-	-	
10. Patamuan	-	-	1.0	1.0	-	
11. Padang Sago	-	-	1.0	1.0	-	
12. V Koto Kampung Dalam	6.0	4.0	1.0	11.0	1.2	
13. V Koto Timur	3.0	3.0	-	6.0	2.3	
14. Sungai Limau	-	22.0	1.0	23.0	-	
15. Batang Gasan	-	35.5	-	35.5	-	
16. Sungai Geringging	-	-	1.0	1.0	-	
17. IV Koto Aur Malintang	-	-	-	-	-	
Jumlah / Total	2007	9.0	64.5	6.0	79.5	3.4
	2006	89.0	145.0	14.0	248.0	81.6
	2005	84.0	145.0	19.0	248.0	87.0
	2004	89.0	145.0	22.0	248.0	95.0
	2003	93.0	77.0	56.0	226.0	100.0

Sumber : Dinas Pertanian dan Perkebunan Kabupaten Padang Pariaman  
 Source : Agriculture and Estate Service Of Padang Pariaman regency

**Tabel** : 5.2. 5. Luas Produksi Tanaman Kopi Menurut Kecamatan  
**Table** : *Production Area Of Smallholder Coffee Plantation*

Kecamatan / Districts	Produktif / Productive (Ha/Ha)	Belum Produktif / Not Productive Yet (Ha/Ha)	Tidak Produktif / Not Productive (Ha/Ha)	Jumlah / Total Area (Ha/Ha)	Produksi / Production (Ton )	
(1)	(2)	(3)	(4)	(5)	(6)	
1. Batang Anai	8.0	4.0	-	12.0	-	
2. Lubuk Alung	26.0	18.0	-	44.0	22.0	
3. Sintuk Toboh Gadang	-	-	-	-	-	
4. Ulakan Tapakis	6.0	3.0	-	9.0	-	
5. Nan Sabaris	-	-	-	-	-	
6. 2 x 11 Enam Lingkung	38.0	24.0	-	62.0	39.0	
7. Enam Lingkung	4.0	2.0	-	6.0	-	
8. 2 x 11 Kayu Tanam	17.0	11.0	-	28.0	11.0	
9. VII Koto Sungai Sarik	19.0	12.0	-	31.0	14.0	
10. Patamuan	18.0	9.0	-	27.0	8.0	
11. Padang Sago	22.0	11.0	-	33.0	10.0	
12. V Koto Kampung Dalam	24.0	17.0	-	41.0	20.0	
13. V Koto Timur	6.0	3.0	-	9.0	-	
14. Sungai Limau	16.0	8.0	-	24.0	5.0	
15. Batang Gasan	-	-	-	-	-	
16. Sungai Geringging	23.0	14.0	-	37.0	22.0	
17. IV Koto Aur Malintang	18.0	9.0	-	27.0	6.0	
Jumlah / Total	2007	245.0	145.0	0.0	390.0	157.0
	2006	144.5	52.0	9.0	205.5	37.3
	2005	144.5	52.0	16.0	205.5	32.4
	2004	144.5	52.0	16.0	205.5	32.4
	2003	147.5	52.0	8.0	204.5	10.5

Sumber : Dinas Pertanian dan Perkebunan Kabupaten Padang Pariaman  
 Source : *Agriculture and Estate Service Of Padang Pariaman regency*

**Tabel** : 5.2. 6. Luas Produksi Tanaman Pala Menurut Kecamatan  
**Table** : *Production Area Of Smallholder Nutmeg Plantation*

Kecamatan / Districts	Produktif / Productive (Ha/Ha)	Belum Produktif / Not Productive Yet (Ha/Ha)	Tidak Produktif / Not Productive (Ha/Ha)	Jumlah / Total Area (Ha/Ha)	Produksi / Production (Ton )	
(1)	(2)	(3)	(4)	(5)	(6)	
1. Batang Anai	1.0	-	-	1.0	-	
2. Lubuk Alung	13.0	-	1.0	14.0	1.8	
3. Sintuk Toboh Gadang	10.0	-	-	10.0	-	
4. Ulakan Tapakis	-	-	-	-	-	
5. Nan Sabaris	9.0	-	2.0	11.0	-	
6. 2 x 11 Enam Lingkung	9.0	-	-	9.0	0.8	
7. Enam Lingkung	12.0	1.0	-	13.0	1.6	
8. 2 x 11 Kayu Tanam	15.0	1.0	-	16.0	2.4	
9. VII Koto Sungai Sarik	8.0	1.0	-	9.0	0.4	
10. Patamuan	12.0	1.0	-	13.0	1.6	
11. Padang Sago	14.0	2.0	-	16.0	2.0	
12. V Koto Kampung Dalam	46.0	1.0	-	47.0	6.4	
13. V Koto Timur	10.0	1.0	-	11.0	1.2	
14. Sungai Limau	29.0	1.0	2.0	32.0	3.2	
15. Batang Gasan	10.0	1.0	2.0	13.0	0.8	
16. Sungai Geringging	22.0	3.0	3.0	28.0	22.8	
17. IV Koto Aur Malintang	44.0	10.0	-	54.0	5.2	
Jumlah / Total	2007	264.0	23.0	10.0	297.0	50.2
	2006	243.5	38.0	21.0	300.5	50.3
	2005	232.5	38.0	26.0	296.5	45.4
	2004	243.5	38.0	15.0	296.5	45.4
	2003	244.0	38.0	15.0	297.0	12.7

Sumber : Dinas Pertanian dan Perkebunan Kabupaten Padang Pariaman  
 Source : *Agriculture and Estate Service Of Padang Pariaman regency*

**Tabel** : 5.2. 7. Luas Produksi Tanaman Kapuk Menurut Kecamatan  
**Table** : *Production Area Of Smallholder Capok Plantation*

Kecamatan / Districts	Produktif / Productive (Ha/Ha)	Belum Produktif / Not Productive Yet (Ha/Ha)	Tidak Produktif / Not Productive (Ha/Ha)	Jumlah / Total Area (Ha/Ha)	Produksi / Production (Ton )	
(1)	(2)	(3)	(4)	(5)	(6)	
1. Batang Anai	4.0	-	-	4.0	2.2	
2. Lubuk Alung	3.5	-	-	3.5	1.6	
3. Sintuk Toboh Gadang	1.5	-	-	1.5	1.2	
4. Ulakan Tapakis	-	-	-	-	-	
5. Nan Sabaris	-	-	-	-	-	
6. 2 x 11 Enam Lingkung	-	-	-	-	-	
7. Enam Lingkung	-	-	-	-	-	
8. 2 x 11 Kayu Tanam	-	-	-	-	-	
9. VII Koto Sungai Sarik	-	-	-	-	-	
10. Patamuan	-	-	-	-	-	
11. Padang Sago	-	-	-	-	-	
12. V Koto Kampung Dalam	1.0	-	-	1.0	-	
13. V Koto Timur	0.5	-	-	0.5	1.0	
14. Sungai Limau	-	-	-	-	-	
15. Batang Gasan	-	-	-	-	-	
16. Sungai Geringging	3.5	-	-	3.5	4.2	
17. IV Koto Aur Malintang	1.5	-	-	1.5	2.1	
Jumlah / Total	2007	15.5	0.0	0.0	15.5	12.1
	2006	15.5	0.0	0.0	15.5	0.0
	2005	14.5	-	1.0	15.5	-
	2004	15.5	-	-	15.5	-
	2003	16.0	-	-	16.0	-

Sumber : Dinas Pertanian dan Perkebunan Kabupaten Padang Pariaman

Source : *Agriculture and Estate Service Of Padang Pariaman regency*

**Tabel** : 5.2. 8. Luas Produksi Tanaman Pinang Menurut Kecamatan  
**Table** : *Production Area Of Smallholder Pinang Plantation*

Kecamatan / Districts	Produktif / Productive (Ha/Ha)	Belum Produktif / Not Productive Yet (Ha/Ha)	Tidak Produktif / Not Productive (Ha/Ha)	Jumlah / Total Area (Ha/Ha)	Produksi / Production (Ton)	
(1)	(2)	(3)	(4)	(5)	(6)	
1. Batang Anai	95.0	80.0	-	175.0	64.0	
2. Lubuk Alung	112.0	35.0	-	147.0	58.0	
3. Sintuk Toboh Gadang	11.0	3.0	-	14.0	35.0	
4. Ulakan Tapakis	2.0	10.0	-	12.0	10.0	
5. Nan Sabaris	70.0	28.0	-	98.0	50.0	
6. 2 x 11 Enam Lingkung	38.0	22.0	-	60.0	40.0	
7. Enam Lingkung	54.5	51.5	-	106.0	15.0	
8. 2 x 11 Kayu Tanam	30.0	60.0	-	90.0	15.0	
9. VII Koto Sungai Sarik	10.0	20.0	-	30.0	75.0	
10. Patamuan	20.0	50.0	-	70.0	105.0	
11. Padang Sago	10.0	36.0	-	46.0	60.0	
12. V Koto Kampung Dalam	45.0	39.0	-	84.0	80.0	
13. V Koto Timur	77.0	47.0	-	124.0	50.0	
14. Sungai Limau	-	-	-	-	-	
15. Batang Gasan	-	-	-	-	-	
16. Sungai Geringging	84.0	-	-	84.0	45.0	
17. IV Koto Aur Malintang	80.0	-	-	80.0	45.0	
Jumlah / Total	2007	738.5	481.5	0.0	1,220.0	747.0
	2006	764.0	716.5	0.0	1,480.5	545.4
	2005	750.0	718.5	12.0	1,480.5	575.2
	2004	762.0	718.5	-	1,480.5	580.6
	2003	762.0	718.0	-	1,480.0	145.0

Sumber : Dinas Pertanian dan Perkebunan Kabupaten Padang Pariaman

Source : *Agriculture and Estate Service Of Padang Pariaman regency*



**Tabel** : 5.2. 9. Luas Produksi Tanaman Nilam Menurut Kecamatan  
**Table** : *Production Area Of Smallholder Nilam Plantation*

Kecamatan / Districts	Produktif / Productive (Ha/Ha)	Belum Produktif / Not Productive Yet (Ha/Ha)	Tidak Produktif / Not Productive (Ha/Ha)	Jumlah / Total Area (Ha/Ha)	Produksi / Production (Ton)	
(1)	(2)	(3)	(4)	(5)	(6)	
1. Batang Anai	-	-	-	-	-	
2. Lubuk Alung	-	-	-	-	-	
3. Sintuk Toboh Gadang	-	-	-	-	-	
4. Ulakan Tapakis	-	-	-	-	-	
5. Nan Sabaris	-	-	-	-	0.3	
6. 2 x 11 Enam Lingkung	9.0	4.0	-	13.0	-	
7. Enam Lingkung	-	3.0	-	3.0	-	
8. 2 x 11 Kayu Tanam	-	-	-	-	-	
9. VII Koto Sungai Sarik	-	-	-	-	-	
10. Patamuan	-	-	-	-	-	
11. Padang Sago	-	-	-	-	-	
12. V Koto Kampung Dalam	2.0	3.0	-	5.0	0.2	
13. V Koto Timur	-	2.0	-	2.0	-	
14. Sungai Limau	-	-	-	-	-	
15. Batang Gasan	-	-	-	-	-	
16. Sungai Geringging	-	-	-	-	-	
17. IV Koto Aur Malintang	2.0	3.0	-	5.0	0.2	
Jumlah / Total	2007	13.0	15.0	0.0	28.0	0.6
	2006	8.0	18.0	0.0	26.0	-
	2005	6.0	20.0	2.0	28.0	-
	2004	6.0	20.0	0.0	26.0	-
	2003	18.0	10.0	0.0	28.0	0.2

Sumber : Dinas Pertanian dan Perkebunan Kabupaten Padang Pariaman

Source : *Agriculture and Estate Service Of Padang Pariaman regency*

**Tabel** : 5.2.10. Luas Produksi Tanaman Kakao Menurut Kecamatan  
**Table** : *Production Area Of Smallholder Cacao Plantation*

Kecamatan / Districts	Produktif / Productive (Ha/Ha)	Belum Produktif / Not Productive Yet (Ha/Ha)	Tidak Produktif / Not Productive (Ha/Ha)	Jumlah / Total Area (Ha/Ha)	Produksi / Production (Ton)	
(1)	(2)	(3)	(4)	(5)	(6)	
1. Batang Anai	36	253	-	289.0	98	
2. Lubuk Alung	396	169	-	564.5	179	
3. Sintuk Toboh Gadang	144	127	-	271.0	61	
4. Ulakan Tapakis	50	61	-	110.5	10	
5. Nan Sabaris	92	149	-	240.0	44	
6. 2 x 11 Enam Lingkung	123	234	-	356.5	43	
7. Enam Lingkung	266	442	-	707.3	23	
8. 2 x 11 Kayu Tanam	6	194	-	200.5	67	
9. VII Koto Sungai Sarik	163	328	-	490.5	136	
10. Patamuan	214	250	-	463.5	248	
11. Padang Sago	138	123	-	260.5	105	
12. V Koto Kampung Dalam	1,288	142	-	1,429.5	1,200	
13. V Koto Timur	150	295	-	445.0	37	
14. Sungai Limau	3	262	-	264.5	42	
15. Batang Gasan	7	223	-	230.1	21	
16. Sungai Geringging	242	768	-	1,009.5	192	
17. IV Koto Aur Malintang	33	194	-	226.5	118	
Jumlah / Total	2007	3,351	4,214	0.0	7,558.8	2,624
	2006	1,068	3,495	0.0	4,563.0	2,591
	2005	1,078	1,752	0.0	2,820.0	1,636
	2004	1,068	1,430	0.0	2,488.0	438
	2003	1,068	495	0.0	1,563.0	117

Sumber : Dinas Pertanian dan Perkebunan Kabupaten Padang Pariaman  
 Source : *Agriculture and Estate Service Of Padang Pariaman regency*

**Table 5.2.11. Luas Produksi Tanaman Enau Menurut Kecamatan**  
**Table Production Area Of Smallholder Enau Plantation**

Kecamatan / Districts	Produktif / Productive (Ha/Ha)	Belum Produktif / Not Productive Yet (Ha/Ha)	Tidak Produktif / Not Productive (Ha/Ha)	Jumlah / Total Area (Ha/Ha)	Produksi / Production (Ton)	
(1)	(2)	(3)	(4)	(5)	(6)	
1. Batang Anai	-	-	-	-	-	
2. Lubuk Alung	5.0	-	-	5.0	26.3	
3. Sintuk Toboh Gadang	-	-	-	-	-	
4. Ulakan Tapakis	-	-	-	-	-	
5. Nan Sabaris	-	-	-	-	-	
6. 2 x 11 Enam Lingkung	24.0	1.0	-	25.0	126.0	
7. Enam Lingkung	-	-	-	-	-	
8. 2 x 11 Kayu Tanam	12.0	6.0	-	18.0	63.0	
9. VII Koto Sungai Sarik	-	-	-	-	-	
10. Patamuan	-	-	-	-	-	
11. Padang Sago	-	-	3.0	3.0	-	
12. V Koto Kampung Dalam	-	-	-	-	-	
13. V Koto Timur	-	-	-	-	-	
14. Sungai Limau	0.5	-	-	0.5	2.6	
15. Batang Gasan	-	-	-	-	-	
16. Sungai Geringging	2.0	-	-	2.0	10.5	
17. IV Koto Aur Malintang	1.0	-	0.5	1.5	5.3	
Jumlah / Total	2007	44.5	7.0	3.5	55.0	233.6
	2006	43.5	5.0	1.0	52.5	228.5
	2005	42.5	6.0	5.5	55.0	223.1
	2004	42.5	6.0	3.5	55.0	223.1
	2003	45.0	7.0	3.5	55.0	236.3

Sumber : Dinas Pertanian dan Perkebunan Kabupaten Padang Pariaman

Source : Agriculture and Estate Service Of Padang Pariaman regency

**Tabel** : 5.2.12. Luas Produksi Tanaman Sagu Menurut Kecamatan  
**Table** : *Production Area Of Smallholder Sagu Plantation*

Kecamatan / Districts	Produktif / Productive (Ha/Ha)	Belum Produktif / Not Productive Yet (Ha/Ha)	Tidak Produktif / Not Productive (Ha/Ha)	Jumlah / Total Area (Ha/Ha)	Produksi / Production (Ton)	
(1)	(2)	(3)	(4)	(5)	(6)	
1. Batang Anai	11	17	-	28	49.5	
2. Lubuk Alung	3	5	-	8	13.5	
3. Sintuk Toboh Gadang	3	6	-	9	14.1	
4. Ulakan Tapakis	2	5	-	7	8.5	
5. Nan Sabaris	23	27	-	50	10.3	
6. 2 x 11 Enam Lingkung	1	3	-	4	4.2	
7. Enam Lingkung	1	2	-	3	4.2	
8. 2 x 11 Kayu Tanam	2	4	-	6	8.3	
9. VII Koto Sungai Sarik	5	7	-	12	20.2	
10. Patamuan	3	4	-	7	12.5	
11. Padang Sago	2	4	-	6	8.9	
12. V Koto Kampung Dalam	8	9	-	17	25.2	
13. V Koto Timur	4	7	-	11	17.3	
14. Sungai Limau	3	4	-	7	15.2	
15. Batang Gasan	2	3	-	5	9.0	
16. Sungai Geringging	8	7	-	15	71.3	
17. IV Koto Aur Malintang	2	3	-	5	8.3	
Jumlah / Total	2007	83	117	0	200	299.9
	2006	83	116	0	199	373.5
	2005	77	117	6	194	346.5
	2004	83	117	0	200	373.5
	2003	83	117	0	200	373.5

Sumber : Dinas Pertanian dan Perkebunan Kabupaten Padang Pariaman

Source : *Agriculture and Estate Service Of Padang Pariaman regency*

**Tabel** : 5.2.13. Luas Produksi Tanaman Merica Menurut Kecamatan  
**Table** : *Production Area Of Smallholder Pepper Plantation*

Kecamatan / Districts	Produktif / Productive (Ha/Ha)	Belum Produktif / Not Productive Yet (Ha/Ha)	Tidak Produktif / Not Productive (Ha/Ha)	Jumlah / Total Area (Ha/Ha)	Produksi / Production (Ton )	
(1)	(2)	(3)	(4)	(5)	(6)	
1. Batang Anai	-	-	-	-	-	
2. Lubuk Alung	-	-	-	-	-	
3. Sintuk Toboh Gadang	-	-	-	-	-	
4. Ulakan Tapakis	-	-	-	-	-	
5. Nan Sabaris	-	2.0	-	2.0	-	
6. 2 x 11 Enam Lingkung	1.0	2.0	-	3.0	-	
7. Enam Lingkung	-	1.0	-	1.0	-	
8. 2 x 11 Kayu Tanam	-	-	-	-	-	
9. VII Koto Sungai Sarik	-	-	-	-	-	
10. Patamuan	2.0	1.0	-	3.0	0.2	
11. Padang Sago	-	-	-	-	-	
12. V Koto Kampung Dalam	-	-	-	-	-	
13. V Koto Timur	-	0.5	-	0.5	0.6	
14. Sungai Limau	-	-	-	-	-	
15. Batang Gasan	-	-	-	-	-	
16. Sungai Geringging	-	-	-	-	-	
17. IV Koto Aur Malintang	-	-	-	-	-	
Jumlah / Total	2007	3.0	6.5	0.0	9.5	0.8
	2006	3.0	6.5	0.0	9.5	1.0
	2005	3.0	5.5	0.0	9.5	0.8
	2004	3.0	5.5	0.0	9.5	0.8
	2003	3.0	6.5	0.0	9.5	-

Sumber : Dinas Pertanian dan Perkebunan Kabupaten Padang Pariaman

Source : *Agriculture and Estate Service Of Padang Pariaman regency*

**Tabel** : 5.2.14. Luas Produksi Tanaman Kelapa Sawit Menurut Kecamatan  
**Table** : *Production Area Of Palm Plantation*

Kecamatan / <i>Districts</i>	Produktif / <i>Productive</i> (Ha/Ha)	Belum Produktif / <i>Not</i> Produktif <i>Yet</i> (Ha/Ha)	Tidak Produktif / <i>Not</i> Produktif (Ha/Ha)	Jumlah / <i>Total Area</i> (Ha/Ha)	Produksi / <i>Production</i> (Ton )	
(1)	(2)	(3)	(4)	(5)	(6)	
1. Batang Anai	14.8	97.3	-	112.1	124	
2. Lubuk Alung	20.0	40.3	-	60.3	56	
3. Sintuk Toboh Gadang	-	7.3	-	7.3	-	
4. Ulakan Tapakis	20.0	81.2	-	101.2	212	
5. Nan Sabaris	-	11.2	-	11.2	-	
6. 2 x 11 Enam Lingkung	4.0	39.8	-	43.8	-	
7. Enam Lingkung	-	34.1	-	34.1	-	
8. 2 x 11 Kayu Tanam	9.0	63.3	-	72.3	-	
9. VII Koto Sungai Sarik	10.0	25.7	-	35.7	240	
10. Patamuan	-	11.2	-	11.2	48	
11. Padang Sago	-	6.7	-	6.7	-	
12. V Koto Kampung Dalam	7.0	15.5	-	22.5	-	
13. V Koto Timur	19.0	64.1	-	83.1	-	
14. Sungai Limau	-	99.7	-	99.7	-	
15. Batang Gasan	17.5	150.8	-	168.3	52	
16. Sungai Geringging	108.0	124.6	-	232.6	60	
17. IV Koto Aur Malintang	250.0	34.8	-	284.8	988	
Jumlah / <i>Total</i>	2007	479.3	907.6	0.0	1,386.9	1,780
	2006	169.0	119.8	14.8	398.0	1,714
	2005	-	-	-	-	-
	2004	-	-	-	-	-
	2003	-	-	-	-	-

Sumber : Dinas Pertanian dan Perkebunan Kabupaten Padang Pariaman

Source : *Agriculture and Estate Service Of Padang Pariaman regency*

**Tabel** : 5.2.15. Luas Produksi Tanaman Gardu Munggu Menurut Kecamatan  
**Table** : *Production Area Of Gardu Munggu Plantation*

Kecamatan / Districts	Produktif / Productive (Ha/Ha)	Belum	Tidak	Jumlah / Total Area (Ha/Ha)	Produksi / Production (Ton)	
		Produktif / Not Productive Yet (Ha/Ha)	Produktif / Not Productive (Ha/Ha)			
(1)	(2)	(3)	(4)	(5)	(6)	
1. Batang Anai	-	-	-	-	-	
2. Lubuk Alung	-	-	-	-	-	
3. Sintuk Toboh Gadang	-	-	-	-	-	
4. Ulakan Tapakis	-	-	-	-	-	
5. Nan Sabaris	-	-	-	-	-	
6. 2 x 11 Enam Lingkung	-	-	-	-	-	
7. Enam Lingkung	-	-	-	-	-	
8. 2 x 11 Kayu Tanam	-	-	-	-	-	
9. VII Koto Sungai Sarik	28	27	5	60	30.2	
10. Patamuan	55	56	13	124	62.2	
11. Padang Sago	6	7	-	13	10.1	
12. V Koto Kampung Dalam	34	32	5	71	75.0	
13. V Koto Timur	40	48	10	98	82.2	
14. Sungai Limau	12	14	-	26	25.2	
15. Batang Gasan	18	17	-	35	38.1	
16. Sungai Geringging	20	10	5	35	22.2	
17. IV Koto Aur Malintang	13	12	-	25	27.8	
Jumlah / Total	2007	226	223	38	487	372.8
	2006	207	278	0	487	0.0
	2005	-	-	-	-	-
	2004	-	-	-	-	-
	2003	-	-	-	-	-

Sumber : Dinas Pertanian dan Perkebunan Kabupaten Padang Pariaman

Source : *Agriculture and Estate Service Of Padang Pariaman regency*

**Tabel** : 5.2.16. Luas Produksi Tanaman Gambir Menurut Kecamatan  
**Table** : *Production Area Of Gambir Plantation*

Kecamatan / Districts		Produktif / Productive (Ha/Ha)	Belum Produktif / Not Productive Yet (Ha/Ha)	Tidak Produktif / Not Productive (Ha/Ha)	Jumlah / Total Area (Ha/Ha)	Produksi / Production (Ton )
(1)		(2)	(3)	(4)	(5)	(6)
1.	Batang Anai	114.0	70.0	0.0	184.0	99.0
2.	Lubuk Alung	-	-	-	-	-
3.	Sintuk Toboh Gadang	-	-	-	-	-
4.	Ulakan Tapakis	-	-	-	-	-
5.	Nan Sabaris	-	-	-	-	-
6.	2 x 11 Enam Lingkung	-	-	-	-	-
7.	Enam Lingkung	-	-	-	-	-
8.	2 x 11 Kayu Tanam	-	-	-	-	-
9.	VII Koto Sungai Sarik	-	-	-	-	-
10.	Patamuan	-	-	-	-	-
11.	Padang Sago	-	-	-	-	-
12.	V Koto Kampung Dalam	-	-	-	-	-
13.	V Koto Timur	-	-	-	-	-
14.	Sungai Limau	-	-	-	-	-
15.	Batang Gasan	-	-	-	-	-
16.	Sungai Geringging	-	-	-	-	-
17.	IV Koto Aur Malintang	-	-	-	-	-
Jumlah / Total	2007	114.0	70.0	0.0	184.0	99.0
	2006	70.0	114.0	0.0	184.0	84.0
	2005	-	-	-	-	-
	2004	-	-	-	-	-
	2003	-	-	-	-	-

Sumber : Dinas Pertanian dan Perkebunan Kabupaten Padang Pariaman

Source : *Agriculture and Estate Service Of Padang Pariaman regency*



Tabel : 5.2.17. Luas Peremajaan dan Perluasan Tanaman Kelapa

Table *New Planting and Replanting Area Of Smallholder Coconuts Plantation*

Kecamatan / <i>Districts</i>	Tanaman Kelapa / <i>Coconuts</i>		Jumlah / <i>Total</i>
	Peremajaan / <i>Replanting</i> ( Btg/Ha )	Perluasan / <i>New</i> <i>Planting</i> ( Btg/Ha )	
(1)	(2)	(3)	(6)
1. Batang Anai	-	-	-
2. Lubuk Alung	-	-	-
3. Sintuk Toboh Gadang	5.0	-	5.0
4. Ulakan Tapakis	-	-	-
5. Nan Sabaris	-	-	-
6. 2 x 11 Enam Lingkung	-	-	-
7. Enam Lingkung	-	-	-
8. 2 x 11 Kayu Tanam	-	-	-
9. VII Koto Sungai Sarik	-	-	-
10. Patamuan	-	-	-
11. Padang Sago	-	-	-
12. V Koto Kampung Dalam	-	-	-
13. V Koto Timur	-	-	-
14. Sungai Limau	-	-	-
15. Batang Gasan	-	-	-
16. Sungai Geringging	-	-	-
17. IV Koto Aur Malintang	-	-	-
Jumlah / <i>Total</i>	2007	2006	2005
	2004	2003	
	5.0	0.0	5.0
	0.0	0.0	0.0
	-	-	-
	-	-	-
	-	-	-

Sumber : Dinas Pertanian dan Perkebunan Kabupaten Padang Pariaman

Source : *Agriculture and Estate Service Of Padang Pariaman regency*

**Tabel** : 5.2.18. Luas Peremajaan dan Perluasan Tanaman Kulit Manis  
**Table** : *New Planting and Replanting Area Of Smallholder Cassiavera Plantation*

Kecamatan / <i>Districts</i>	Tanaman Kulit Manis / <i>Cassiavera</i>		Jumlah / <i>Total</i>	
	Peremajaan / <i>Replanting</i> ( Btg/Ha )	Perluasan / <i>New</i> <i>Planting</i> ( Btg/Ha )		
(1)	(2)	(3)	(6)	
1. Batang Anai	-	-	-	
2. Lubuk Alung	-	-	-	
3. Sintuk Toboh Gadang	-	-	-	
4. Ulakan Tapakis	-	-	-	
5. Nan Sabaris	20.0	-	20.0	
6. 2 x 11 Enam Lingkung	-	-	-	
7. Enam Lingkung	-	-	-	
8. 2 x 11 Kayu Tanam	-	-	-	
9. VII Koto Sungai Sarik	-	-	-	
10. Patamuan	-	-	-	
11. Padang Sago	-	-	-	
12. V Koto Kampung Dalam	-	-	-	
13. V Koto Timur	-	-	-	
14. Sungai Limau	30.0	-	30.0	
15. Batang Gasan	-	-	-	
16. Sungai Geringging	-	-	-	
17. IV Koto Aur Malintang	-	-	-	
Jumlah / <i>Total</i>	2007	50.0	0.0	50.0
	2006	50.0	0.0	50.0
	2005	-	-	-
	2004	-	-	-
	2003	-	-	-

Sumber : Dinas Pertanian dan Perkebunan Kabupaten Padang Pariaman  
 Source : *Agriculture and Estate Service Of Padang Pariaman regency*

**Tabel** : 5.3. 1. Jumlah Populasi dan Pemotongan Sapi Menurut Kecamatan  
**Table** : *Number of Registered Slaughtered Cow and Livestock Population By Districts*

Kecamatan / Districts	Populasi ( Ekor ) / Population			Pemotongan ( Ekor ) / Slaughtered			
	Jantan / Male	Betina / Female	Jumlah / Total	Jantan / Male	Betina / Female	Jumlah / Total	
(1)	(2)	(3)	(4)	(5)	(6)	(7)	
1. Batang Anai	1,251	2,583	3,834	34	-	34	
2. Lubuk Alung	3,579	4,269	7,848	315	66	381	
3. Sintuk Toboh Gadang	2,764	3,527	6,291	128	-	128	
4. Ulakan Tapakis	924	1,767	2,691	113	-	113	
5. Nan Sabaris	954	2,967	3,921	90	-	90	
6. 2 x 11 Enam Lingkung	824	1,242	2,066	91	2	93	
7. Enam Lingkung	925	1,729	2,654	74	-	74	
8. 2 x 11 Kayu Tanam	675	1,930	2,605	104	-	104	
9. VII Koto Sungai Sarik	2,343	2,554	4,897	37	25	62	
10. Patamuan	653	742	1,395	36	3	39	
11. Padang Sago	705	1,050	1,755	34	-	34	
12. V Koto Kampung Dalam	690	1,219	1,909	213	14	227	
13. V Koto Timur	815	1,230	2,045	121	2	123	
14. Sungai Limau	1,045	1,597	2,642	27	3	30	
15. Batang Gasan	1,194	1,682	2,876	25	-	25	
16. Sungai Geringging	1,348	2,142	3,490	110	98	208	
17. IV Koto Aur Malintang	1,053	2,454	3,507	128	-	128	
Jumlah / Total	2007	21,742	34,684	56,426	1,680	213	1,893
	2006	23,851	33,173	57,024	2,167	268	2,435
	2005	21,758	30,926	52,684	2,158	198	2,356
	2004	20,377	30,759	51,136	2,403	256	2,659
	2003	17,820	32,147	49,967	2,381	200	2,581

Sumber : Dinas Peternakan Kabupaten Padang Pariaman

Source : *Animal Husbandry Extension Service of Padang Pariaman*

**Tabel** : 5.3. 2. Jumlah Populasi dan Pemotongan Kerbau Menurut Kecamatan  
**Table** : *Number Of Registered Slaughtered Buffalo and Livestock Population By Districts*

Kecamatan / <i>Districts</i>	Populasi ( Ekor ) / <i>Population</i>			Pemotongan ( Ekor ) / <i>Slaughtered</i>			
	Jantan / <i>Male</i>	Betina / <i>Female</i>	Jumlah / <i>Total</i>	Jantan / <i>Male</i>	Betina / <i>Female</i>	Jumlah / <i>Total</i>	
(1)	(2)	(3)	(4)	(5)	(6)	(7)	
1. Batang Anai	1,138	1,531	2,669	53	-	53	
2. Lubuk Alung	2,240	3,543	5,783	251	69	320	
3. Sintuk Toboh Gadang	1,549	3,312	4,861	33	-	33	
4. Ulakan Tapakis	806	1,363	2,169	84	-	84	
5. Nan Sabaris	716	1,309	2,025	155	7	162	
6. 2 x 11 Enam Lingkung	805	927	1,732	77	19	96	
7. Enam Lingkung	626	1,424	2,050	133	-	133	
8. 2 x 11 Kayu Tanam	702	869	1,571	11	-	11	
9. VII Koto Sungai Sarik	469	591	1,060	75	19	94	
10. Patamuan	554	287	841	39	9	48	
11. Padang Sago	258	379	637	14	-	14	
12. V Koto Kampung Dalam	554	723	1,277	110	4	114	
13. V Koto Timur	632	1,427	2,059	65	7	72	
14. Sungai Limau	998	1,621	2,619	84	4	88	
15. Batang Gasan	831	1,588	2,419	35	-	35	
16. Sungai Geringging	575	953	1,528	106	21	127	
17. IV Koto Aur Malintang	516	1,086	1,602	35	2	37	
Jumlah / <i>Total</i>	2007	13,969	22,933	36,902	1,360	161	1,521
	2006	14,982	22,860	37,842	1,320	204	1,524
	2005	13,009	22,123	35,132	1,298	145	1,443
	2004	14,902	19,900	34,802	929	164	1,093
	2003	12,686	21,464	34,150	790	105	895

Sumber : Dinas Peternakan Kabupaten Padang Pariaman

Source : *Animal Husbandry Extention Service of Padang Pariaman*

**Tabel 5.3. 3. Jumlah Populasi dan Pemotongan Kuda Menurut Kecamatan**  
**Table Number Of Registered Slaughtered Horse and Livestock Population By Districts**

Kecamatan / Districts	Populasi ( Ekor ) / Population			Pemotongan ( Ekor ) / Slaughtered		
	Jantan / Male	Betina / Female	Jumlah / Total	Jantan / Male	Betina / Female	Jumlah / Total
(1)	(2)	(3)	(4)	(5)	(6)	(7)
1. Batang Anai	-	-	-	-	-	-
2. Lubuk Alung	32	36	68	-	-	-
3. Sintuk Toboh Gadang	24	25	49	-	-	-
4. Ulakan Tapakis	2	2	4	-	-	-
5. Nan Sabaris	8	5	13	-	-	-
6. 2 x 11 Enam Lingkung	1	3	4	-	-	-
7. Enam Lingkung	4	-	4	-	-	-
8. 2 x 11 Kayu Tanam	-	-	-	-	-	-
9. VII Koto Sungai Sarik	2	2	4	-	-	-
10. Patamuan	-	-	-	-	-	-
11. Padang Sago	6	-	6	-	-	-
12. V Koto Kampung Dalam	-	-	-	-	-	-
13. V Koto Timur	-	-	-	-	-	-
14. Sungai Limau	-	-	-	-	-	-
15. Batang Gasan	-	-	-	-	-	-
16. Sungai Geringging	-	-	-	-	-	-
17. IV Koto Aur Malintang	-	-	-	-	-	-
Jumlah / Total	2007	79	73	152	0	0
	2006	98	77	175	-	0
	2005	96	76	172	-	0
	2004	95	74	169	-	0
	2003	90	73	163	-	0

Sumber : Dinas Peternakan Kabupaten Padang Pariaman  
 Source : Animal Husbandry Extension Service of Padang Pariaman

**Tabel** : 5.3. 4. Jumlah Populasi dan Pemotongan Kambing Menurut Kecamatan  
**Table** : *Number Of Registered Slaughtered Goat and Livestock Population By Districts*

Kecamatan / <i>Districts</i>	Populasi ( Ekor ) / <i>Population</i>			Pemotongan ( Ekor ) / <i>Slaughtered</i>			
	Jantan / <i>Male</i>	Betina / <i>Female</i>	Jumlah / <i>Total</i>	Jantan / <i>Male</i>	Betina / <i>Female</i>	Jumlah / <i>Total</i>	
(1)	(2)	(3)	(4)	(5)	(6)	(7)	
1. Batang Anai	645	813	1,458	208	36	244	
2. Lubuk Alung	958	1,775	2,733	64	-	64	
3. Sintuk Toboh Gadang	815	1,724	2,539	140	-	140	
4. Ulakan Tapakis	544	1,072	1,616	1,400	420	1,820	
5. Nan Sabaris	878	1,334	2,212	196	-	196	
6. 2 x 11 Enam Lingkung	874	1,051	1,925	384	60	444	
7. Enam Lingkung	431	1,447	1,878	504	96	600	
8. 2 x 11 Kayu Tanam	708	902	1,610	228	-	228	
9. VII Koto Sungai Sarik	391	440	831	-	-	-	
10. Patamuan	310	402	712	-	-	-	
11. Padang Sago	150	60	210	-	-	-	
12. V Koto Kampung Dalam	220	309	529	-	-	-	
13. V Koto Timur	321	1,766	2,087	560	120	680	
14. Sungai Limau	493	711	1,204	-	-	-	
15. Batang Gasan	394	583	977	-	-	-	
16. Sungai Geringging	238	534	772	-	-	-	
17. IV Koto Aur Malintang	193	466	659	-	-	-	
Jumlah / <i>Total</i>	2007	8,563	15,389	23,952	3,684	732	4,416
	2006	9,314	18,326	27,640	5,588	1,224	6,812
	2005	8,538	16,531	25,069	1,547	266	1,813
	2004	7,963	15,323	23,286	3,168	1,047	4,215
	2003	6,488	13,975	20,463	2,753	876	3,629

Sumber : Dinas Peternakan Kabupaten Padang Pariaman

Source : *Animal Husbandry Extension Service of Padang Pariaman*

**Tabel** : 5.3. 5. Jumlah Populasi dan Pemotongan Ayam Buras, Ayam Ras dan Itik  
**Table** *Number Of Registered Slaughtered Poultry and Livestock Population*

Kecamatan / <i>Districts</i>	Populasi ( Ekor ) / <i>Population</i>				
	Ayam Buras / <i>Domestic Chicken</i>	Ayam Ras Petelur	Ayam Ras / <i>Broiler</i>	Itik / <i>Duck</i>	
(1)	(2)	(3)	(4)	(5)	
1. Batang Anai	114,250	45,000	135,000	2,495	
2. Lubuk Alung	80,891	-	95,000	14,693	
3. Sintuk Toboh Gadang	68,082	36,550	150,000	2,629	
4. Ulakan Tapakis	37,774	60,000	215,000	4,620	
5. Nan Sabaris	105,200	35,000	164,000	8,260	
6. 2 x 11 Enam Lingkung	40,573	20,000	45,000	18,038	
7. Enam Lingkung	53,000	30,000	173,000	4,401	
8. 2 x 11 Kayu Tanam	47,010	-	62,037	19,750	
9. VII Koto Sungai Sarik	76,775	3,000	63,000	7,807	
10. Patamuan	17,254	-	10,500	2,206	
11. Padang Sago	38,998	-	-	1,788	
12. V Koto Kampung Dalam	23,278	-	22,500	1,796	
13. V Koto Timur	20,120	-	22,000	710	
14. Sungai Limau	25,874	1,500	15,000	9,150	
15. Batang Gasan	22,806	-	-	4,272	
16. Sungai Geringging	36,033	8,000	2,000	4,450	
17. IV Koto Aur Malintang	21,724	3,000	10,000	8,480	
<b>Jumlah / Total</b>	2007	829,642	242,050	1,184,037	115,545
	2006	1,122,299	231,500	1,104,250	108,584
	2005	1,310,764	220,800	1,039,650	102,043
	2004	1,220,858	212,000	967,070	96,210
	2003	1,135,529	203,662	902,978	90,830

Bersambung / *To be continued* .....

**Tabel** : 5.3. 5. Lanjutan .....  
**Table** : Continued .....

Kecamatan / Districts	Pemotongan ( Kg ) / Slaughtered				
	Ayam Buras / Domestic Chicken	Ayam Ras Petelur	Ayam Ras / Broiler	Itik / Duck	
(1)	(2)	(3)	(4)	(5)	
1. Batang Anai	171,375	22,500	785,700	1,248	
2. Lubuk Alung	121,337	-	552,900	7,347	
3. Sintuk Toboh Gadang	102,123	18,275	873,000	1,315	
4. Ulakan Tapakis	56,661	30,000	1,251,300	2,310	
5. Nan Sabaris	157,800	17,500	954,480	4,130	
6. 2 x 11 Enam Lingkung	60,860	10,000	261,900	9,019	
7. Enam Lingkung	79,500	15,000	1,006,860	2,201	
8. 2 x 11 Kayu Tanam	70,515	-	361,055	9,875	
9. VII Koto Sungai Sarik	115,163	1,500	366,660	3,904	
10. Patamuan	25,881	-	61,110	1,103	
11. Padang Sago	58,497	-	-	894	
12. V Koto Kampung Dalam	34,917	-	130,950	898	
13. V Koto Timur	30,180	-	128,040	355	
14. Sungai Limau	38,811	750	87,300	4,575	
15. Batang Gasan	34,209	-	-	2,136	
16. Sungai Geringging	54,050	4,000	11,640	2,225	
17. IV Koto Aur Malintang	32,586	1,500	58,200	4,240	
Jumlah / Total	2007	1,244,465	121,025	6,891,095	57,775
	2006	1,981,689	133,250	9,895,455	96,796
	2005	1,966,146	111,400	2,006,301	58,372
	2004	1,906,287	126,000	3,818,256	49,095
	2003	1,703,294	116,831	1,982,550	45,412

Sumber : Dinas Peternakan Kabupaten Padang Pariaman  
 Source : Animal Husbandry Extention Service of Padang Pariaman



**Tabel** : 5.3. 6. Jumlah Produksi Daging dan Kulit Sapi dan Kerbau Menurut Kecamatan  
**Table** : *Meat Production Of Cows and Buffaloes By Districts*

Kecamatan / <i>Districts</i>	Daging ( Kg ) / <i>Meat ( Kg )</i>		Kulit ( Lembar ) /		
	Sapi / <i>Cow</i>	Kerbau / <i>Buffalo</i>	Sapi / <i>Cow</i>	Kerbau / <i>Buffalo</i>	
(1)	(2)	(3)	(4)	(5)	
1. Batang Anai	7,140	11,088	34	53	
2. Lubuk Alung	80,719	67,221	381	320	
3. Sintuk Toboh Gadang	27,222	6,930	128	33	
4. Ulakan Tapakis	24,098	17,556	114	84	
5. Nan Sabaris	19,189	33,957	91	162	
6. 2 x 11 Enam Lingkung	19,836	20,097	94	96	
7. Enam Lingkung	15,619	27,951	74	133	
8. 2 x 11 Kayu Tanam	22,090	2,310	104	11	
9. VII Koto Sungai Sarik	13,110	19,635	62	94	
10. Patamuan	8,222	9,933	39	47	
11. Padang Sago	7,140	3,003	34	14	
12. V Koto Kampung Dalam	48,051	24,024	227	114	
13. V Koto Timur	26,084	15,015	123	72	
14. Sungai Limau	6,437	18,480	30	88	
15. Batang Gasan	5,355	7,392	25	35	
16. Sungai Geringging	44,205	26,565	209	127	
17. IV Koto Aur Malintang	27,222	7,854	128	37	
Jumlah / <i>Total</i>	2007	401,739	319,011	1,897	1,520
	2006	9,314	18,326	9,314	18,326
	2005	8,538	16,531	8,538	16,531
	2004	7,963	15,323	7,963	15,323
	2003	6,488	13,975	6,488	13,975

Sumber : Dinas Peternakan Kabupaten Padang Pariaman  
 Source : *Animal Husbandry Extention Service of Padang Pariaman*

**Tabel** : 5.3. 7. Vaksinasi dan Pencegahan Penyakit Ternak Menurut Kecamatan  
**Table** : *Vaccination and Prevention Af Animal Disease By Districts*

Kecamatan / <i>Districts</i>		Vaksinasi / <i>Vaccination</i>					
		SE ( Dosis )			Rabies ( Dosis )		
		BO	Non BO	Jumlah / <i>Total</i>	BO	Non BO	Jumlah / <i>Total</i>
(1)	(2)	(3)	(4)	(5)	(6)	(7)	
1. Batang Anai	150	300	450	50	410	460	
2. Lubuk Alung	150	350	500	50	100	150	
3. Sintuk Toboh Gadang	100	350	450	50	70	120	
4. Ulakan Tapakis	150	300	450	50	100	150	
5. Nan Sabaris	150	350	500	50	120	170	
6. 2 x 11 Enam Lingkung	100	250	350	50	100	150	
7. Enam Lingkung	100	300	400	50	120	170	
8. 2 x 11 Kayu Tanam	100	250	350	50	100	150	
9. VII Koto Sungai Sarik	150	250	400	50	100	150	
10. Patamuan	100	250	350	50	20	70	
11. Padang Sago	100	200	300	50	100	150	
12. V Koto Kampung Dalam	130	300	430	50	120	170	
13. V Koto Timur	120	300	420	50	50	100	
14. Sungai Limau	130	300	430	50	100	150	
15. Batang Gasan	120	300	420	50	70	120	
16. Sungai Geringging	150	350	500	60	100	160	
17. IV Koto Aur Malintang	150	300	450	60	20	80	
Jumlah / <i>Total</i>	2007	2,150	5,000	7,150	870	1,800	2,670
	2006	2,000	5,000	7,000	3,000	1,800	4,800
	2005	1,550	1,500	3,050	3,250	1,000	4,250
	2004	1,000	1,600	2,600	500	1,580	2,080
	2003	5,000	500	5,500	1,200	1,000	2,200

Sumber : Dinas Peternakan Kabupaten Padang Pariaman

Source : *Animal Husbandry Extention Service of Padang Pariaman*

Tabel : 5.3. 8. Jumlah Produksi Telur Ayam Buras, Ayam Ras, Itik dan Puyuh Menurut Kecamatan  
 Table Egg Production Of Domestic Chicken, Broiler, Duck and Bustard By Districts

Kecamatan / Districts	Jumlah Produksi Telur ( Kg ) / Eggs Production (Kg)			
	Ayam Buras / Domestic Chicken	Ayam Ras / Broiler	Itik / Duck	
(1)	(2)	(3)	(4)	
1. Batang Anai	71,978	324,000	14,072	
2. Lubuk Alung	50,961	-	82,869	
3. Sintuk Toboh Gadang	42,892	263,160	14,828	
4. Ulakan Tapakis	23,798	432,000	26,057	
5. Nan Sabaris	66,276	252,000	46,586	
6. 2 x 11 Enam Lingkung	25,561	144,000	101,734	
7. Enam Lingkung	33,390	216,000	24,822	
8. 2 x 11 Kayu Tanam	29,616	-	111,390	
9. VII Koto Sungai Sarik	48,368	21,600	44,031	
10. Patamuan	10,870	-	12,442	
11. Padang Sago	24,569	-	10,084	
12. V Koto Kampung Dalam	14,665	-	10,129	
13. V Koto Timur	12,676	-	4,004	
14. Sungai Limau	16,301	10,800	51,606	
15. Batang Gasan	14,368	-	24,094	
16. Sungai Geringging	22,701	57,600	25,098	
17. IV Koto Aur Malintang	13,686	21,600	47,827	
Jumlah / Total	2007	522,676	1,742,760	651,673
	2006	707,048	1,666,800	612,414
	2005	2,752,604	2,673,600	1,097,384
	2004	1,804,638	1,814,400	650,801
	2003	715,383	1,682,510	512,281

Sumber : Dinas Peternakan Kabupaten Padang Pariaman

Source : Animal Husbandry Extention Service of Padang Pariaman

Tabel : 5.3. 9. Investasi Non Fasilitas Pada Sub. Sektor Peternakan Sapi  
 Table Non Facility Investment At Cow Husbandry

Kecamatan / Districts	Populasi / Population	Harga per- Ekor / Price per Tail (Rp 000)	Nilai Investasi / Investment Value (Rp 000 )	
(1)	(2)	(3)	(4)	
1. Batang Anai	3,834	4,500	17,253,000	
2. Lubuk Alung	7,848	4,500	35,316,000	
3. Sintuk Toboh Gadang	6,291	4,500	28,309,500	
4. Ulakan Tapakis	2,691	4,500	12,109,500	
5. Nan Sabaris	3,921	4,500	17,644,500	
6. 2 x 11 Enam Lingkung	2,066	4,500	9,297,000	
7. Enam Lingkung	2,654	4,500	11,943,000	
8. 2 x 11 Kayu Tanam	2,605	4,500	11,722,500	
9. VII Koto Sungai Sarik	4,897	4,500	22,036,500	
10. Patamuan	1,395	4,500	6,277,500	
11. Padang Sago	1,755	4,500	7,897,500	
12. V Koto Kampung Dalam	1,909	4,500	8,590,500	
13. V Koto Timur	2,045	4,500	9,202,500	
14. Sungai Limau	2,642	4,500	11,889,000	
15. Batang Gasan	2,876	4,500	12,942,000	
16. Sungai Geringging	3,490	4,500	15,705,000	
17. IV Koto Aur Malintang	3,507	4,500	15,781,500	
Jumlah / Total	2007	56,426	4,500	253,917,000
	2006	54,503	4,250	231,637,750
	2005	52,684	4,000	210,736,000
	2004	51,136	3,500	178,976,000
	2003	49,967	3,250	162,392,750

Sumber : Dinas Peternakan Kabupaten Padang Pariaman

Source : Animal Husbandry Extention Service of Padang Pariaman

Tabel : 5.3. 10. Investasi Non Fasilitas Pada Sub. Sektor Peternakan Kerbau  
 Table Non Facility Investment At Buffalo Husbandry

Kecamatan / Districts	Populasi / Population	Harga per- Ekor / Price per Tail (Rp 000)	Nilai Investasi / Investment Value (Rp 000 )	
(1)	(2)	(3)	(4)	
1. Batang Anai	2,669	5,500	14,679,500	
2. Lubuk Alung	5,783	5,500	31,806,500	
3. Sintuk Toboh Gadang	4,861	5,500	26,735,500	
4. Ulakan Tapakis	2,169	5,500	11,929,500	
5. Nan Sabaris	2,025	5,500	11,137,500	
6. 2 x 11 Enam Lingkung	1,732	5,500	9,526,000	
7. Enam Lingkung	2,050	5,500	11,275,000	
8. 2 x 11 Kayu Tanam	1,571	5,500	8,640,500	
9. VII Koto Sungai Sarik	1,060	5,500	5,830,000	
10. Patamuan	841	5,500	4,625,500	
11. Padang Sago	637	5,500	3,503,500	
12. V Koto Kampung Dalam	1,277	5,500	7,023,500	
13. V Koto Timur	2,059	5,500	11,324,500	
14. Sungai Limau	2,619	5,500	14,404,500	
15. Batang Gasan	2,419	5,500	13,304,500	
16. Sungai Geringging	1,528	5,500	8,404,000	
17. IV Koto Aur Malintang	1,602	5,500	8,811,000	
Jumlah / Total	2007	36,902	5,500	202,961,000
	2006	35,942	5,250	188,695,500
	2005	35,132	5,000	175,660,000
	2004	34,802	4,500	156,609,000
	2003	34,150	4,250	145,137,500

Sumber : Dinas Peternakan Kabupaten Padang Pariaman  
 Source : Animal Husbandry Extention Service of Padang Pariaman

Tabel : 5.3. 11. Investasi Non Fasilitas Pada Sub. Sektor Peternakan Kuda  
 Table Non Facility Investment At Horse Husbandry

Kecamatan / Districts	Populasi / Population	Harga per- Ekor / Price per Tail (Rp 000)	Nilai Investasi / Investment Value (Rp 000 )	
(1)	(2)	(3)	(4)	
1. Batang Anai	-	19,000	-	
2. Lubuk Alung	68	19,000	1,292,000	
3. Sintuk Toboh Gadang	49	19,000	931,000	
4. Ulakan Tapakis	4	19,000	76,000	
5. Nan Sabaris	13	19,000	247,000	
6. 2 x 11 Enam Lingkung	4	19,000	76,000	
7. Enam Lingkung	4	19,000	76,000	
8. 2 x 11 Kayu Tanam	-	19,000	-	
9. VII Koto Sungai Sarik	4	19,000	76,000	
10. Patamuan	-	19,000	-	
11. Padang Sago	6	19,000	114,000	
12. V Koto Kampung Dalam	-	19,000	-	
13. V Koto Timur	-	19,000	-	
14. Sungai Limau	-	19,000	-	
15. Batang Gasan	-	19,000	-	
16. Sungai Geringging	-	19,000	-	
17. IV Koto Aur Malintang	-	19,000	-	
Jumlah / Total	2007	152	19,000	2,888,000
	2006	175	18,000	3,150,000
	2005	172	17,500	3,010,000
	2004	169	17,500	2,957,500
	2003	90	16,500	1,485,000

Sumber : Dinas Peternakan Kabupaten Padang Pariaman  
 Source : Animal Husbandry Extention Service of Padang Pariaman

Tabel : 5.3. 12. Investasi Non Fasilitas Pada Sub. Sektor Peternakan Kambing  
 Table Non Facility Investment At Goat Husbandry

Kecamatan / Districts	Populasi / Population	Harga per- Ekor / Price per Tail (Rp 000)	Nilai Investasi / Investment Value (Rp 000 )	
(1)	(2)	(3)	(4)	
1. Batang Anai	1,458	500	729,000	
2. Lubuk Alung	2,733	500	1,366,500	
3. Sintuk Toboh Gadang	2,539	500	1,269,500	
4. Ulakan Tapakis	1,616	500	808,000	
5. Nan Sabaris	2,212	500	1,106,000	
6. 2 x 11 Enam Lingkung	1,925	500	962,500	
7. Enam Lingkung	1,878	500	939,000	
8. 2 x 11 Kayu Tanam	1,610	500	805,000	
9. VII Koto Sungai Sarik	831	500	415,500	
10. Patamuan	712	500	356,000	
11. Padang Sago	210	500	105,000	
12. V Koto Kampung Dalam	529	500	264,500	
13. V Koto Timur	2,087	500	1,043,500	
14. Sungai Limau	1,204	500	602,000	
15. Batang Gasan	977	500	488,500	
16. Sungai Geringging	772	500	386,000	
17. IV Koto Aur Malintang	659	500	329,500	
Jumlah / Total	2007	23,952	500	11,976,000
	2006	22,940	475	10,896,500
	2005	22,069	450	9,931,050
	2004	21,286	450	9,578,700
	2003	20,463	400	8,185,200

Sumber : Dinas Peternakan Kabupaten Padang Pariaman  
 Source : Animal Husbandry Extention Service of Padang Pariaman

Tabel : 5.3. 13. Investasi Non Fasilitas Pada Sub. Sektor Peternakan Ayam Buras  
 Table Non Facility Investment At Domestic Chicken Husbandry

Kecamatan / Districts	Populasi / Population	Harga per- Ekor / Price per Tail (Rp 000)	Nilai Investasi / Investment Value (Rp 000 )	
(1)	(2)	(3)	(4)	
1. Batang Anai	114,250	12.5	1,428,125	
2. Lubuk Alung	80,891	12.5	1,011,138	
3. Sintuk Toboh Gadang	68,082	12.5	851,025	
4. Ulakan Tapakis	37,774	12.5	472,175	
5. Nan Sabaris	105,200	12.5	1,315,000	
6. 2 x 11 Enam Lingkung	40,573	12.5	507,163	
7. Enam Lingkung	53,000	12.5	662,500	
8. 2 x 11 Kayu Tanam	47,010	12.5	587,625	
9. VII Koto Sungai Sarik	76,775	12.5	959,688	
10. Patamuan	17,254	12.5	215,675	
11. Padang Sago	38,998	12.5	487,475	
12. V Koto Kampung Dalam	23,278	12.5	290,975	
13. V Koto Timur	20,120	12.5	251,500	
14. Sungai Limau	25,874	12.5	323,425	
15. Batang Gasan	22,806	12.5	285,075	
16. Sungai Geringging	36,033	12.5	450,413	
17. IV Koto Aur Malintang	21,724	12.5	271,550	
Jumlah / Total	2007	829,642	12.5	10,370,525
	2006	1,122,299	12.0	13,467,588
	2005	1,310,764	12.0	15,729,168
	2004	1,220,858	12.0	14,650,296
	2003	1,135,529	11.0	12,490,819

Sumber : Dinas Peternakan Kabupaten Padang Pariaman  
 Source : Animal Husbandry Extention Service of Padang Pariaman



Tabel : 5.3. 14. Investasi Non Fasilitas Pada Sub. Sektor Peternakan Ayam Ras / Broiler  
 Table Non Facility Investment At Broiler Husbandry

Kecamatan / Districts	Populasi / Population	Harga per- Ekor / Price per Tail (Rp 000)	Nilai Investasi / Investment Value (Rp 000 )
(1)	(2)	(3)	(4)
1. Batang Anai	135,000	12.0	1,620,000
2. Lubuk Alung	95,000	12.0	1,140,000
3. Sintuk Toboh Gadang	150,000	12.0	1,800,000
4. Ulakan Tapakis	215,000	12.0	2,580,000
5. Nan Sabaris	164,000	12.0	1,968,000
6. 2 x 11 Enam Lingkung	45,000	12.0	540,000
7. Enam Lingkung	173,000	12.0	2,076,000
8. 2 x 11 Kayu Tanam	62,037	12.0	744,444
9. VII Koto Sungai Sarik	63,000	12.0	756,000
10. Patamuan	10,500	12.0	126,000
11. Padang Sago	-	12.0	-
12. V Koto Kampung Dalam	22,500	12.0	270,000
13. V Koto Timur	22,000	12.0	264,000
14. Sungai Limau	15,000	12.0	180,000
15. Batang Gasan	-	12.0	-
16. Sungai Geringging	2,000	12.0	24,000
17. IV Koto Aur Malintang	10,000	12.0	120,000
Jumlah / Total	2007	1,184,037	14,208,444
	2006	1,104,250	13,251,000
	2005	1,039,650	12,475,800
	2004	967,070	11,604,840
	2003	902,978	10,835,736

Sumber : Dinas Peternakan Kabupaten Padang Pariaman  
 Source : Animal Husbandry Extention Service of Padang Pariaman

Tabel : 5.3. 15. Investasi Non Fasilitas Pada Sub. Sektor Peternakan Ayam Ras Petelur  
 Table Non Facility Investment At Laying Pullet Husbandry

Kecamatan / Districts	Populasi / Population	Harga per- Ekor / Price per Tail (Rp 000)	Nilai Investasi / Investment Value (Rp 000 )	
(1)	(2)	(3)	(4)	
1. Batang Anai	45,000	10.0	450,000	
2. Lubuk Alung	-	10.0	-	
3. Sintuk Toboh Gadang	36,550	10.0	365,500	
4. Ulakan Tapakis	60,000	10.0	600,000	
5. Nan Sabaris	35,000	10.0	350,000	
6. 2 x 11 Enam Lingkung	20,000	10.0	200,000	
7. Enam Lingkung	30,000	10.0	300,000	
8. 2 x 11 Kayu Tanam	-	10.0	-	
9. VII Koto Sungai Sarik	3,000	10.0	30,000	
10. Patamuan	-	10.0	-	
11. Padang Sago	-	10.0	-	
12. V Koto Kampung Dalam	-	10.0	-	
13. V Koto Timur	-	10.0	-	
14. Sungai Limau	1,500	10.0	15,000	
15. Batang Gasan	-	10.0	-	
16. Sungai Geringging	8,000	10.0	80,000	
17. IV Koto Aur Malintang	3,000	10.0	30,000	
Jumlah / Total	2007	242,050	10.0	2,420,500
	2006	231,500	10.0	2,315,000
	2005	220,800	8.0	1,766,400
	2004	212,000	7.0	1,484,000
	2003	203,662	7.0	1,425,634

Sumber : Dinas Peternakan Kabupaten Padang Pariaman  
 Source : Animal Husbandry Extention Service of Padang Pariaman

Tabel : 5.3. 16. Investasi Non Fasilitas Pada Sub. Sektor Peternakan Itik  
 Table Non Facility Investment At Duck Husbandry

Kecamatan / Districts	Populasi / Population	Harga per- Ekor / Price per Tail (Rp 000)	Nilai Investasi / Investment Value (Rp 000 )	
(1)	(2)	(3)	(4)	
1. Batang Anai	2,495	16.0	39,920	
2. Lubuk Alung	17,693	16.0	283,088	
3. Sintuk Toboh Gadang	2,629	16.0	42,064	
4. Ulakan Tapakis	4,620	16.0	73,920	
5. Nan Sabaris	8,260	16.0	132,160	
6. 2 x 11 Enam Lingkung	18,038	16.0	288,608	
7. Enam Lingkung	4,401	16.0	70,416	
8. 2 x 11 Kayu Tanam	19,750	16.0	316,000	
9. VII Koto Sungai Sarik	7,807	16.0	124,912	
10. Patamuan	2,206	16.0	35,296	
11. Padang Sago	1,788	16.0	28,608	
12. V Koto Kampung Dalam	1,796	16.0	28,736	
13. V Koto Timur	710	16.0	11,360	
14. Sungai Limau	9,150	16.0	146,400	
15. Batang Gasan	4,272	16.0	68,352	
16. Sungai Geringging	4,450	16.0	71,200	
17. IV Koto Aur Malintang	8,480	16.0	135,680	
Jumlah / Total	2007	118,545	16.0	1,896,720
	2006	108,584	15.0	1,628,760
	2005	102,043	14.0	1,428,602
	2004	96,210	14.0	1,346,940
	2003	90,830	14.0	1,271,620

Sumber : Dinas Peternakan Kabupaten Padang Pariaman  
 Source : Animal Husbandry Extention Service of Padang Pariaman

Tabel : 5.4. 1. Luas dan Produksi Perikanan Darat  
 Table Area and Production Of Inland Fish

Kecamatan /  Districts	Perairan Umum / Open Water		Kolam Rakyat / Cultured Water		
	Luas / Area (Ha)	Produksi / Production ( Ton )	Luas / Area (Ha)	Produksi / Production (Ton)	
(1)	(2)	(3)	(4)	(5)	
1. Batang Anai	94.0	197.4	16.7	240.0	
2. Lubuk Alung	87.0	165.3	44.8	645.6	
3. Sintuk Toboh Gadang	5.0	10.0	20.0	288.4	
4. Ulakan Tapakis	70.0	136.5	16.1	232.4	
5. Nan Sabaris	59.0	109.2	16.5	237.9	
6. 2 x 11 Enam Lingkung	135.0	277.0	69.0	995.3	
7. Enam Lingkung	13.0	26.0	40.0	576.7	
8. 2 x 11 Kayu Tanam	17.0	27.2	33.0	475.8	
9. VII Koto Sungai Sarik	22.0	41.8	53.0	764.1	
10. Patamuan	175.0	376.3	34.0	490.2	
11. Padang Sago	4.5	8.1	43.0	619.6	
12. V Koto Kampung Dalam	150.0	232.5	25.0	360.4	
13. V Koto Timur	9.0	13.5	20.0	266.7	
14. Sungai Limau	195.0	302.0	14.0	201.8	
15. Batang Gasan	5.0	8.8	9.7	139.8	
16. Sungai Geringging	90.0	184.5	25.5	419.2	
17. IV Koto Aur Malintang	88.0	171.6	23.5	312.9	
Jumlah / Total	2007	1,218.5	2,287.6	503.7	7,266.7
	2006	1,207.5	2,299.3	484.7	3,283.7
	2005	1,113.5	211.3	470.1	3,191.4
	2004	1,115.0	4,308.5	403.8	3,739.0
	2003	1,115.0	443.3	403.8	2,734.5

Bersambung / To be continued .....

Tabel : 5.4. 1. Lanjutan .....  
 Table Continued .....

Kecamatan / Districts	Kolam Peternakan Rakyat / Public Fishponds		Mina Padi / Paddy Fishponds		
	Luas / Area (Ha)	Produksi / Production ( Ekor )	Luas / Area (Ha)	Produksi / Production (Ekor)	
(1)	(6)	(7)	(8)	(9)	
1. Batang Anai	6	67,500,000	-	-	
2. Lubuk Alung	17	11,728,500	1	320,000	
3. Sintuk Toboh Gadang	-	-	-	-	
4. Ulakan Tapakis	1	675,000	-	-	
5. Nan Sabaris	1	2,340,000	-	-	
6. 2 x 11 Enam Lingkung	25	24,545,400	-	-	
7. Enam Lingkung	1	810,000	-	-	
8. 2 x 11 Kayu Tanam	2	3,645,000	1	340,000	
9. VII Koto Sungai Sarik	16	9,756,000	1	352,000	
10. Patamuan	12	9,900,000	-	-	
11. Padang Sago	3	3,708,000	-	-	
12. V Koto Kampung Dalam	1	714,000	-	-	
13. V Koto Timur	1	3,660,000	-	-	
14. Sungai Limau	-	-	-	-	
15. Batang Gasan	-	-	-	-	
16. Sungai Geringging	1	2,145,000	-	-	
17. IV Koto Aur Malintang	2	4,321,500	-	-	
Jumlah / Total	2007	89	145,448,400	3	1,012,000
	2006	85	80,198,400	10	200,000
	2005	83	599,662	11	141
	2004	83	591,482	10	133
	2003	83	574,850	10	81

Sumber : Dinas Kelautan dan Perikanan Kabupaten Padang Pariaman  
 Source : Ocean and Fisheries Service Of Padang Pariaman

**Tabel** : 5.4. 2. Jumlah Petani Ikan dan Penangkapan Ikan Darat  
**Table** : *Number Of Fish Farmers and Fisherman Of Inland Fisher*

Kecamatan / <i>Districts</i>	Petani Ikan / <i>Fisherman</i>				
	Rumahtangga / <i>Household</i>	Penuh / <i>Full Time</i>	Sambilan / <i>Main Part Time</i>	Sambilan Tambahan / <i>Part Time</i>	
(1)	(2)	(3)	(4)	(5)	
1. Batang Anai	527	100	157	270	
2. Lubuk Alung	866	160	280	426	
3. Sintuk Toboh Gadang	300	40	80	180	
4. Ulakan Tapakis	180	30	58	92	
5. Nan Sabaris	190	28	62	100	
6. 2 x 11 Enam Lingkung	922	172	281	469	
7. Enam Lingkung	495	108	167	220	
8. 2 x 11 Kayu Tanam	470	93	173	204	
9. VII Koto Sungai Sarik	735	170	220	345	
10. Patamuan	340	72	113	155	
11. Padang Sago	475	105	161	209	
12. V Koto Kampung Dalam	345	69	122	154	
13. V Koto Timur	250	45	87	118	
14. Sungai Limau	155	32	53	70	
15. Batang Gasan	195	20	77	98	
16. Sungai Geringging	580	117	199	264	
17. IV Koto Aur Malintang	522	125	169	228	
Jumlah / <i>Total</i>	2007	7,547	1,486	2,459	3,602
	2006	7,260	1,452	2,420	3,935
	2005	6,543	1,013	2,693	4,527
	2004	6,550	930	2,617	3,003
	2003	6,550	890	6,797	2,845

Sumber : Dinas Kelautan dan Perikanan Kabupaten Padang Pariaman  
 Source : *Ocean and Fisheries Service Of Padang Pariaman*

**Tabel** : 5.4. 3. Jenis Alat Penangkapan Ikan  
**Table** *Kind Of Inland Fishing Tools*

Kecamatan / Districts	Bubu / Lukah / Rattan Fish Trap	Panah / Arrow	Tingkalak / Fish Trap	Pancing / Fishing Rod	
(1)	(2)	(3)	(4)	(5)	
1. Batang Anai	201	-	-	500	
2. Lubuk Alung	49	-	-	120	
3. Sintuk Toboh Gadang	125	-	-	320	
4. Ulakan Tapakis	285	-	-	260	
5. Nan Sabaris	150	-	-	321	
6. 2 x 11 Enam Lingkung	73	-	-	298	
7. Enam Lingkung	61	-	-	160	
8. 2 x 11 Kayu Tanam	51	-	-	168	
9. VII Koto Sungai Sarik	125	-	-	202	
10. Patamuan	160	-	-	310	
11. Padang Sago	250	-	-	796	
12. V Koto Kampung Dalam	170	-	-	430	
13. V Koto Timur	50	-	-	159	
14. Sungai Limau	67	-	-	250	
15. Batang Gasan	75	-	-	468	
16. Sungai Geringging	126	-	-	220	
17. IV Koto Aur Malintang	115	-	-	200	
Jumlah / Total	2007	2,133	0	0	5,182
	2006	2,143	-	-	4,861
	2005	1,564	80	-	3,885
	2004	1,575	49	-	3,772
	2003	1,543	49	-	3,715

Bersambung / *To be continued* .....

Tabel : 5.4. 3. Lanjutan .....  
 Table Continued .....

Kecamatan / Districts	Jaring / Fishing Net	Tangguk / Scoop-Net	Jala / Other Fishing Net	Jumlah / Total	
(1)	(2)	(3)	(4)	(5)	
1. Batang Anai	-	380	440	1,521	
2. Lubuk Alung	-	273	378	820	
3. Sintuk Toboh Gadang	-	98	130	673	
4. Ulakan Tapakis	-	56	200	801	
5. Nan Sabaris	-	63	312	846	
6. 2 x 11 Enam Lingkung	-	396	400	1,167	
7. Enam Lingkung	-	226	335	782	
8. 2 x 11 Kayu Tanam	-	305	358	882	
9. VII Koto Sungai Sarik	-	192	355	874	
10. Patamuan	-	95	105	670	
11. Padang Sago	-	110	186	1,342	
12. V Koto Kampung Dalam	-	236	142	978	
13. V Koto Timur	-	59	115	383	
14. Sungai Limau	-	46	155	518	
15. Batang Gasan	-	126	140	809	
16. Sungai Geringging	-	267	320	933	
17. IV Koto Aur Malintang	-	268	336	919	
Jumlah / Total	2007	0	3,196	4,407	14,918
	2006	-	3,084	4,830	14,918
	2005	553	1,942	949	8,973
	2004	557	1,924	938	8,815
	2003	480	1,881	886	8,554

Sumber : Dinas Kelautan dan Perikanan Kabupaten Padang Pariaman  
 Source : Ocean and Fisheries Service Of Padang Pariaman



**Tabel** : 5.4. 4. Jumlah Nelayan Perikanan Laut  
**Table** : *Number Of Sea Fisherman*

Kecamatan / <i>Districts</i>	Nelayan / <i>Fisherman</i>		Jumlah / <i>Total</i>
	Penuh / <i>Full Time</i>	Sambilan / <i>Part Time</i>	
(1)	(2)	(3)	(4)
1. Batang Anai	98	395	493
2. Lubuk Alung	-	-	-
3. Sintuk Toboh Gadang	-	-	-
4. Ulakan Tapakis	211	1,672	1,883
5. Nan Sabaris	15	95	110
6. 2 x 11 Enam Lingkung	-	-	-
7. Enam Lingkung	-	-	-
8. 2 x 11 Kayu Tanam	-	-	-
9. VII Koto Sungai Sarik	-	-	-
10. Patamuan	-	-	-
11. Padang Sago	-	-	-
12. V Koto Kampung Dalam	50	153	203
13. V Koto Timur	-	-	-
14. Sungai Limau	350	1,768	2,118
15. Batang Gasan	155	520	675
16. Sungai Geringging	-	-	-
17. IV Koto Aur Malintang	-	-	-
Jumlah / <i>Total</i>	2007	879	4,603
	2006	611	4,079
	2005	5,306	2,160
	2004	1,727	8,573
	2003	1,726	7,573

Sumber : Dinas Kelautan dan Perikanan Kabupaten Padang Pariaman  
 Source : *Ocean and Fisheries Service Of Padang Pariaman*

**Tabel** : 5.4. 5. Produksi Ikan Laut Menurut Kecamatan  
**Table** : *Production Of Marine Fish By Districts*

Kecamatan / <i>Districts</i>		Produksi / <i>Production</i> ( Ton )	Nilai / <i>Value</i> ( Rp 000 )
(1)		(2)	(3)
1.	Batang Anai	1,548	16,254,000
2.	Lubuk Alung	-	-
3.	Sintuk Toboh Gadang	-	-
4.	Ulakan Tapakis	25,159	276,749,000
5.	Nan Sabaris	89	987,900
6.	2 x 11 Enam Lingkung	-	-
7.	Enam Lingkung	-	-
8.	2 x 11 Kayu Tanam	-	-
9.	VII Koto Sungai Sarik	-	-
10.	Patamuan	-	-
11.	Padang Sago	-	-
12.	V Koto Kampung Dalam	244	2,727,900
13.	V Koto Timur	-	-
14.	Sungai Limau	21,289	243,043,000
15.	Batang Gasan	6,967	77,953,850
16.	Sungai Geringging	-	-
17.	IV Koto Aur Malintang	-	-
Jumlah / <i>Total</i>	2007	55,296	617,715,650
	2006	49,215	514,799,800
	2005	66,979	603,343,800
	2004	32,964	266,843,700
	2003	15,871	125,995,282

Sumber : Dinas Kelautan dan Perikanan Kabupaten Padang Pariaman  
 Source : *Ocean and Fisheries Service Of Padang Pariaman*

Tabel : 5.4. 6. Produksi Ikan Laut Menurut Jenis Ikan  
 Table Production Of Marine Fish By Kind Of Fish

Jenis Ikan <i>Kind of Fish</i>	Produksi / Production ( Ton )	Nilai / Value ( Rp 000 )	
(1)	(2)	(3)	
1. Sebelah	31.8	318,000	
2. Selar	776.7	7,767,000	
3. Kuwe	947.4	15,632,100	
4. Layang	315.8	3,473,800	
5. Tetengkek	237.1	2,726,650	
6. Golok - Golok	63.7	1,401,400	
7. Japuh	231.6	2,316,000	
8. Tembang	426.3	6,394,500	
9. Lemuru	18,936.5	170,428,500	
10. Teri	978.7	8,318,950	
11. Peperek	1,579.0	18,948,000	
12. Kakap Merah / Bambang	300.2	3,002,000	
13. Kurisi	395.0	11,850,000	
14. Kuro / Senangin	78.7	787,000	
15. Tongkol Krai	78.8	1,379,000	
16. Cakalang	7,890.5	86,795,500	
17. Kembung	3,157.0	31,750,000	
18. Tenggiri Papan	4,418.7	41,977,650	
19. Tongkol Abu - abu	4,734.3	85,217,400	
20. Kerapu Karang	3,092.9	46,393,500	
21. Layur	205.5	6,159,000	
22. Cucut	473.7	4,263,300	
23. Pari	157.9	1,342,150	
24. Kepiting	63.5	508,000	
25. Rajungan	4,523.9	36,191,200	
26. Cumi - cumi	311.5	7,787,500	
27. Ikan lainnya	2.2	33,000	
28. Udang Putih / Jerbung	388.3	3,300,550	
29. Udang Lainnya	358.0	10,024,000	
30. Bawal Hitam	141.0	1,410,000	
Jumlah /	2007	55,296.2	617,895,650
Total	2006	49,215.4	514,779,800
	2005	66,979.2	603,343,700
	2004	32,963.5	266,843,700
	2003	15,871.0	125,995,282

Sumber : Dinas Kelautan dan Perikanan Kabupaten Padang Pariaman  
 Source : Ocean and Fisheries Service Of Padang Pariaman

**Tabel** : 5.4. 7. Omzet Lelang Ikan Laut Menurut Bulan  
**Table** : *Production Of Marine Fish By Month*

	Bulan <i>Month</i>	Produksi / <i>Production</i> ( Ton )	Nilai / <i>Value</i> ( Rp 000 )
	(1)	(2)	(3)
1.	Januari / <i>January</i>	5.81	21,500
2.	Pebruari / <i>Februari</i>	3.65	15,000
3.	Maret / <i>March</i>	9.71	34,000
4.	April / <i>April</i>	7.57	28,000
5.	Mei / <i>May</i>	9.69	31,000
6.	Juni / <i>Juny</i>	7.71	27,000
7.	Juli / <i>July</i>	4.21	16,000
8.	Agustus / <i>Augustus</i>	4.87	18,000
9.	September / <i>September</i>	6.29	22,000
10.	Oktober / <i>October</i>	9.24	30,500
11.	Nopember / <i>November</i>	8.53	29,000
12.	Desember / <i>December</i>	8.49	28,000
	Jumlah / <i>Total</i>		
	2007	85.77	300,000
	2006	100.89	302,680
	2005	66.80	200,320
	2004	58.00	203,000
	2003	66.39	199,170

Sumber : Dinas Kelautan dan Perikanan Kabupaten Padang Pariaman  
 Source : *Ocean and Fisheries Service Of Padang Pariaman*

**Table 5.4. 8. Sarana Penangkapan Ikan Laut Menurut Kecamatan**  
*Number Of Sea Fishing Boat By Districts*

Kecamatan / Districts	RTP /	Perahu Tanpa Motor / Non Motorized Boat			Motor Tempel / Out Motor Boat	Motor Tempel / In Motor Boat	
		Kecil / Small	Sedang / Medium	Jumlah / Total			
(1)	(2)	(3)	(4)	(5)	(6)	(7)	
1. Batang Anai	383	-	40	40	70	11	
2. Lubuk Alung	-	-	-	-	-	-	
3. Sintuk Toboh Gadang	-	-	-	-	-	-	
4. Ulakan Tapakis	1052	-	55	55	125	4	
5. Nan Sabaris	55	-	6	6	6	-	
6. 2 x 11 Enam Lingkung	-	-	-	-	-	-	
7. Enam Lingkung	-	-	-	-	-	-	
8. 2 x 11 Kayu Tanam	-	-	-	-	-	-	
9. VII Koto Sungai Sarik	-	-	-	-	-	-	
10. Patamuan	-	-	-	-	-	-	
11. Padang Sago	-	-	-	-	-	-	
12. V Koto Kampung Dalam	207	-	15	15	21	1	
13. V Koto Timur	-	-	-	-	-	-	
14. Sungai Limau	961	-	86	86	192	-	
15. Batang Gasan	287	-	1	1	30	-	
16. Sungai Geringging	-	-	-	-	-	-	
16. IV Koto Aur Malintang	-	-	-	-	-	-	
Jumlah / Total	2007	2,945	0	203	203	444	16
	2006	2,938	147	403	369	499	12
	2005	1,652	130	394	550	269	11
	2004	1,632	116	249	525	245	11
	2003	1,597	171	280	375	241	3

Sumber : Dinas Kelautan dan Perikanan Kabupaten Padang Pariaman  
 Source : Ocean and Fisheries Service Of Padang Pariaman

**Tabel** : 5.4. 9. Alat Penangkapan Ikan Laut Menurut Kecamatan  
**Table** : *Kind Of Sea Fishing Tools By Districts*

Kecamatan / Districts	Pukat Tepi / Trawling Net	Payang / Large Net	Lore / Lore	Jaring / Isang	Bagan / Bagan	Pancing / Tonda	Lainnya / Others	
(1)	(2)	(3)	(4)	(5)	(6)	(7)	(8)	
1. Batang Anai	10	5	15	87	-	3	-	
2. Lubuk Alung	-	-	-	-	-	-	-	
3. Sintuk Toboh Gadang	-	-	-	-	-	-	-	
4. Ulakan Tapakis	-	22	36	173	-	50	-	
5. Nan Sabaris	2	-	6	18	-	-	-	
6. 2 x 11 Enam Lingkung	-	-	-	-	-	-	-	
7. Enam Lingkung	-	-	-	-	-	-	-	
8. 2 x 11 Kayu Tanam	-	-	-	-	-	-	-	
9. VII Koto Sungai Sarik	-	-	-	-	-	-	-	
10. Patamuan	-	-	-	-	-	-	-	
11. Padang Sago	-	-	-	-	-	-	-	
12. V Koto Kampung Dalam	8	2	-	10	-	1	-	
13. V Koto Timur	-	-	-	-	-	-	-	
14. Sungai Limau	23	93	46	128	-	5	-	
15. Batang Gasan	8	6	7	121	-	2	-	
16. Sungai Geringging	-	-	-	-	-	-	-	
17. IV Koto Aur Malintang	-	-	-	-	-	-	-	
Jumlah / Total	2007	51	128	110	537	0	61	0
	2006	56	120	94	468	0	157	-
	2005	357	915	305	899	65	560	-
	2004	*)	*)	*)	*)	*)	*)	-
	2003	42	156	48	464	1	29	-

Sumber : Dinas Kelautan dan Perikanan Kabupaten Padang Pariaman  
 Source : *Ocean and Fisheries Service Of Padang Pariaman*

Catatan / Note :

\*) data tidak tersedia / *data not available*

**Tabel** : 5.5. 1. Luas Fungsi Hutan Berdasarkan Tata Guna Hutan (Pemaduserasian) (Ha)  
**Table** : *Forest Area By Kind Of Uses By Districts (hectare)*

Kecamatan / Districts	2003	2004	2005	2006	2007
(1)	(2)	(3)	(4)	(5)	(6)
1. Taman Nasional <i>National Park</i>	-	-	-	-	-
2. Hutan Suaka Alam Wisata <i>Tourism Natural Forest</i>	6,519	6,519	4,788	4,788	8,074
3. Hutan Lindung <i>Conservation Forest</i>	20,272	20,272	14,409	14,409	14,040
4. Hutan Produksi Terbatas <i>Limited Production Forest</i>	-	-	-	-	-
5. Hutan Produksi <i>Production Forest</i>	-	-	-	-	-
6. Hutan Produksi Konservasi <i>Conservation Production Forest</i>	-	-	-	-	-
7. Areal Penggunaan Lain <i>Other Use Forest</i>	104,214	104,214	91,098	91,098	88,761
8. Lahan Kritis <i>Dry Land Forest</i>	1,874	1,874	22,584	22,584	22,004

Sumber : Kantor Kehutanan dan Konservasi Tanah Kabupaten Padang Pariaman  
 Source : *Land Conservation and Forestly Office Of Padang Pariaman Regency*

**Tabel** : 5.5. 2. Proyek Penghijauan Padang Alang - Alang dan Pengawetan  
**Table** : *Project Of Meadow Reforesting*

Kecamatan / Districts		Penghijauan Pantai / Beach Reforesting (Ha)	Reboisasi / Reboisation (Ha / Hectare )	Pengadaan Bibit / Seed Supplying ( Batang )	Rehabilitasi Batas Kawasan Hutan / Rehabilitation Of Forest ( Km / Km )
(1)		(2)	(3)	(4)	(5)
1.	Batang Anai	-	-	64,360	-
2.	Lubuk Alung	-	50	-	10
3.	Sintuk Toboh Gadang	-	-	286,000	-
4.	Ulakan Tapakis	25	-	-	-
5.	Nan Sabaris	-	-	-	-
6.	2 x 11 Enam Lingkung	-	-	-	-
7.	Enam Lingkung	-	-	-	-
8.	2 x 11 Kayu Tanam	-	-	-	-
9.	VII Koto Sungai Sarik	-	-	-	-
10.	Patamuan	-	-	-	-
11.	Padang Sago	-	-	-	-
12.	V Koto Kampung Dalam	-	-	139,926	-
13.	V Koto Timur	-	50	-	-
14.	Sungai Limau	-	-	-	-
15.	Batang Gasan	-	-	-	-
16.	Sungai Geringging	-	-	-	-
17.	IV Koto Aur Malintang	-	-	-	-
Jumlah / Total	2007	25	100	490,286	10
	2006	25	100	771,650	*)
	2005	25	535	556,400	*)
	2004	-	700	846,000	*)
	2003	*)	86	40,000	*)

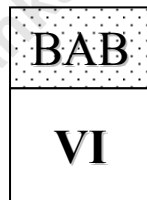
Sumber : Kantor Kehutanan dan Konservasi Tanah Kabupaten Padang Pariaman  
 Source : *Land Conservation and Forestly Office Of Padang Pariaman Regency*

Keterangan / Note :

- \*) data tidak tersedia / *data not available*  
 Kegiatan Reboisasi Tahun 2006 dilaksanakan di Tahun 2007  
*Reboisation at Year 2006 was executed in Year 2007*



**PADANG PARIAMAN DALAM ANGKA**  
*Padang Pariaman in Figures*  
**2008**



**INDUSTRI, PERTAMBANGAN,  
ENERGI, LISTRIK, AIR MINUM  
DAN LINGKUNGAN HIDUP  
*MANUFACTURING, MINING,  
ENERGY, ELECTRICITY,  
WATER SUPPLY AND  
ENVIRONMENT***

## **VI. INDUSTRI, PERTAMBANGAN, ENERGI, LISTRIK, AIR MINUM DAN LINGKUNGAN HIDUP**

### **6. 1. Industri**

Dilihat dari jumlah usaha dan tenaga kerja yang terserap, Industri Kecil dan Industri Kerajinan Rumah tangga merupakan salah satu sub sektor yang diharapkan dapat menunjang perekonomian Kabupaten Padang Pariaman.

Secara umum selama tahun 2007 jumlah unit usaha industri kecil baik formal maupun non formal yang terdapat di Kabupaten Padang Pariaman mengalami peningkatan jika dibandingkan tahun 2006. Meningkatnya jumlah industri kecil ini diharapkan akan dapat meningkatkan perekonomian masyarakat Kabupaten Padang Pariaman dan meningkatkan penyerapan tenaga kerja sehingga jumlah pengangguran akan berkurang.

Jumlah industri kecil hasil pertanian baik formal maupun non formal mengalami peningkatan dibanding tahun 2006. Jumlah unit usaha industri kecil hasil pertanian formal dan non formal pada tahun 2007 masing-masing berjumlah 111 unit dan 578 unit. Tingkat penyerapan tenaga kerja pada industri kecil hasil pertanian formal dan non formal masing-masing sebanyak 598 orang dan 1.468 orang.

Jumlah unit usaha industri aneka baik formal dan non formal masing-masing sebanyak 149 unit dan 143 unit, sedangkan jumlah tenaga kerja masing-masing sebanyak 1.342 orang dan 845 orang. Jumlah unit usaha industri logam, mesin, dan kimia formal dan non formal masing-masing 44 unit dan 179 unit, sedangkan jumlah tenaganya masing-masing 331 orang dan 693 orang, tidak mengalami perubahan baik dari segi jumlah usaha dan tenaga kerja yang terserap.

Jumlah unit usaha bordir yang tercatat di Kabupaten Padang Pariaman selama tahun 2007 adalah sebanyak 104 unit dengan jumlah tenaga kerja sebanyak 768 orang. Sedangkan industri sulaman yang tercatat pada Dinas Koperasi, Perindustrian, Perdagangan, dan PKM Kabupaten Padang Pariaman

berjumlah 19 unit dengan jumlah tenaga kerja 138 orang. Jumlah industri anyaman pandan yang tercatat selama tahun 2007 sebanyak 254 unit dengan tenaga kerja sebanyak 467 orang.

## **6. 2. Pertambangan dan Energi**

Kabupaten Padang Pariaman sebenarnya mempunyai potensi yang cukup besar di sektor pertambangan dan penggalian untuk meningkatkan Pendapatan Asli Daerah (PAD), tetapi sampai saat ini masih banyak potensi tersebut yang belum dimanfaatkan secara optimal. Jenis barang dan galian yang banyak terdapat di daerah ini antara lain, Obsidian, Trass, Perlit, Batu Kapur, Batu Apung, Andesit, Pasir Besi, Pasir dan Batu, Trakhit, dan Batu Sabak.

Diperkirakan potensi dari masing-masing bahan tambang dan galian tersebut sebesar 6.899.000 m<sup>3</sup> untuk Obsidian, 11.440.000 ton Trass, 6.925.000 m<sup>3</sup> Perlit, 1.700 ton Batu Kapur, 326.000 m<sup>3</sup> Andesit, 2.435 ton Pasir dan Batu, 700.000 m<sup>3</sup> Trakhit, 25.000 m<sup>3</sup> Batu Sabak. Sedangkan bahan tambang dan galian lainnya belum dapat diperkirakan potensinya.

Sedangkan dari potensi energi air terdapat 5 lokasi yang dapat dijadikan sumber energi listrik di Kabupaten Padang Pariaman yaitu Baburai di Kec. V Koto Kampung Dalam, Lubuk Bonta, Bukit Andalas, Batang Sigaung di Kec. 2x11 Kayu Tanam, dan Batang Ngungun di Kec. Patamuang dengan potensi daya listrik sebesar 263,89 KW.

## **6. 3. Listrik dan Air Minum**

Hasil pencatatan Perusahaan Listrik negara ( PLN ) tahun 2007, seluruh nagari yang ada di Kabupaten Padang Pariaman sudah dapat menikmati aliran listrik dengan jumlah konsumen sebanyak 70.474 pelanggan, sedangkan tahun sebelumnya jumlah konsumen PLN tercatat sebanyak 68.923 pelanggan.

Sumber air sebagai bahan baku air bersih Persahaan Daerah Air Minum (PDAM) Kabupaten Padang Pariaman pada tahun 2007 tercatat sebanyak 15 buah terdiri dari 13 Mata Air, 2 Sungai Grafitasi, dan 4 Sumur Pompa.

Pelanggan PDAM selama tahun 2007 berjumlah sebanyak 8.504 pelanggan dengan jumlah konsumsi air bersih sebanyak 1.538.148 m<sup>3</sup>.

#### **6.4. Lingkungan Hidup**

Dari data Kantor Lingkungan Hidup Kabupaten Padang Pariaman tercatat sebanyak 13 kegiatan/usaha telah memiliki AMDAL (Analisa Mengenai Dampak Lingkungan) dan sebanyak 24 kegiatan/usaha telah memiliki UKL (Usaha Pengelolaan Lingkungan) dan UPL (Usaha Penataan Lingkungan).

Dari kegiatan/usaha tersebut, dokumen Amdal yang ada di Kantor Lingkungan Hidup (KLH) sebanyak 6 kegiatan/usaha dan 2 kegiatan/usaha yang dokumennya sedang diproses. Sedangkan dokumen UKL/UPL yang ada di KLH sebanyak 20 kegiatan/usaha dan 1 kegiatan/usaha sedang dalam proses pembuatan dokumennya.

## **VI. MANUFACTURING, MINING, ENERGY, ELECTRICITY, WATER SUPPLY AND ENVIROMENT**

### **6. 1. Manufacturing**

*Seen from amount of unit and absorbent labour, Small Industries and Handycraft was the sector that had been expected to support the economic of Padang Pariaman Regency.*

*Generally during 2007 the number of small scale manufacturing whether formal and non formal in Padang Pariaman increase compared to 2006. The increase of the number of small scale manufacturing is expected to make an increasing in Padang Pariaman economic and reduce the number of unemployment.*

*The number of small scale manufacturing of agriculture whether formal nor non formal increase compared to 2006. The number of small scale manufacturing of agriculture formal and non formal in 2007 was 111 units and 578 units. The absorbent of employment in agricultural manufacturing was 598 formal and 1.468 non formal.*

*The number of multifarious industry whether formal and non formal in 2007 was 149 units and 143 units, and absorbent of employment was 1.342 formal worker and 845 non formal worker. Number of Metal, Machine and Chemistry Industries was 44 unit formal industries and 179 non formal industries, and absorbent of employment was 331 formal worker and 693 non formal worker, as same as last year.*

*The number of bordir industry in Padang Pariaman in 2007 were 104 units with the number of worker 768 people. While the number of embroidery industries according to Co-operation, Manufacturing, Trade and Small/Medium Scale Entrepreneur Service were 19 units and the number of worker 138 people. The number screw pine matting industry during 2007 were 254 units with 467 worker.*

## **6. 2. Mining and Energy**

*Padang Pariaman has a good potency in mining and quarrying sector in order to increase Regional Earnings, but until now on there still so many potency which have not been exploited optimally. Quarrying materials available in Padang Pariaman are obsidian, trass, perlit, limestone, pumice, andecite, iron sand, gravel, trakhit, and Sabakstone.*

*Estimation of potency from mining and quarrying as much as 6.899.000 m<sup>3</sup> Obsidian, 11.440.000 ton Trass, 6.925.000 m<sup>3</sup> Perlit, 1.700 ton limestone, 326.000 m<sup>3</sup> Andecite, 2.435 ton gravel, 700.000 m<sup>3</sup> trakhit, 25.000 m<sup>3</sup> sabakstone. And for other mining and quarrying hasn't predicted yet.*

*And from potency of water power was located in 5 location that is Baburai in V Koto Kampung Dalam District, Lubuk Bonta, Bukit Andalas, Batang Sigaung in 2x11 Kayu Tanam District, and Batang Ngungun in Patamuan District. That 5 location of water power had potency to be power station of 263,89 Kilowatts.*

## **6. 3. Electricity and Water Supply**

*From the recording of State Electricity Enterprise at year 2007 all villages in Regency of Padang Pariaman had earned electric current with number of customer as many as 70.474 customers, but at last year only 68.923 customers.*

*And water resources for use with Water Work Company in 2007 had recorded as many as 15 resources that is 13 springs, 2 gravity river and 4 well pump. Customers of Water Work Company in 2007 as many as 8.504 customers with water consumption as much as 1.538.148 m<sup>3</sup>.*

## **6. 4. Environment**

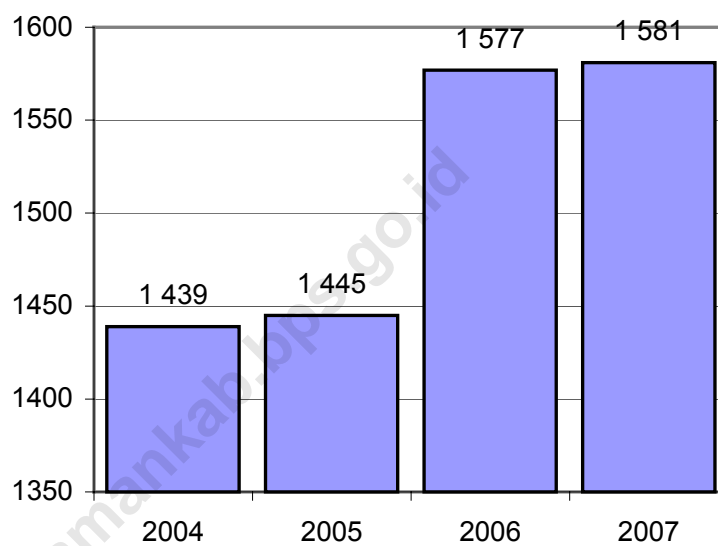
*Enviroment Office of Padang Pariaman had recorded that as many as 13 activity/company had the Letter of Authentication of AMDAL (The Analysis of Enviromental Impacts) and as many as 24 activity/business had the Letter of*

*Authentication of UKL (Effort of Enviromental Management) and UPL (Effort of Enviromental Settlement).*

*From that activity/business, The Enviroment Office of Padang Pariaman had as many as 6 activity/business letter of authentic and 2 activity/business in progress to complete the letter. And for the letter of UKL/UPL as many as 20 activity/business had been in KLH and 1 activity/business while in progress to complete the letter.*

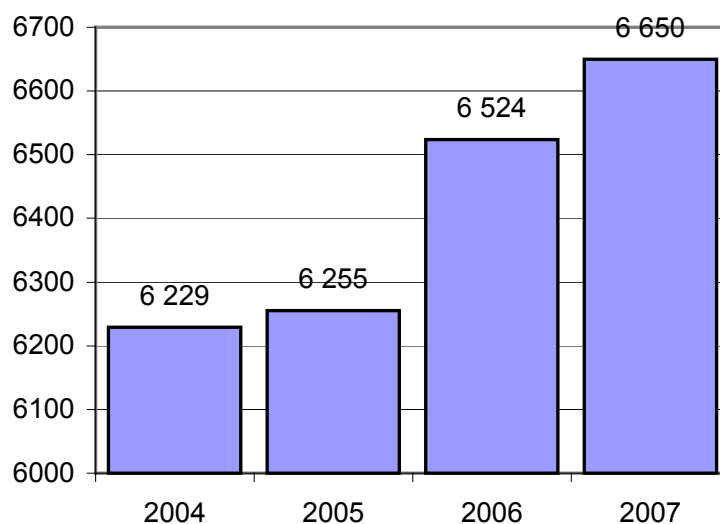
**Grafik 6.1.**

Perkembangan Jumlah Industri Kecil dan Kerajinan  
*Trends of Small Industries and Handicraft Industries*  
( Unit Usaha / *Industrial Unit* )



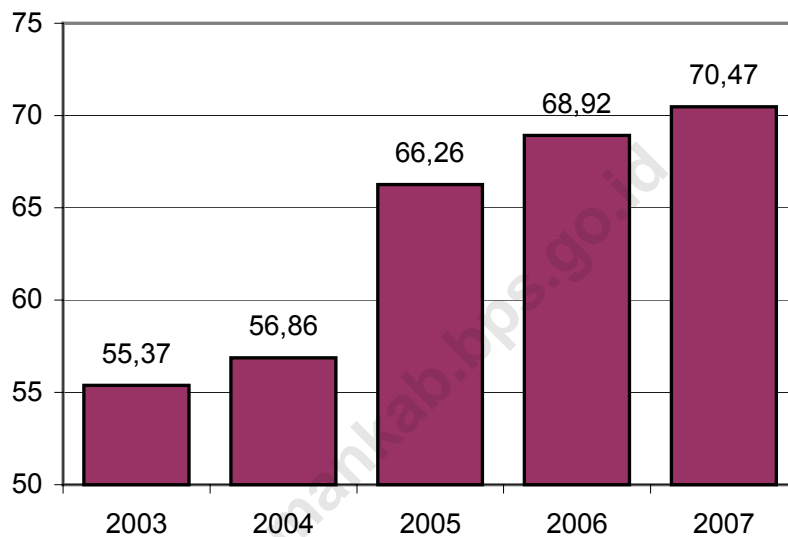
**Grafik 6.2.**

Perkembangan Tenaga Kerja yang Terserap oleh Industri Kecil dan Kerajinan  
*Trends of Labour which working at Small Industries and Handicraft Industries*  
( Pekerja / *Worker* )

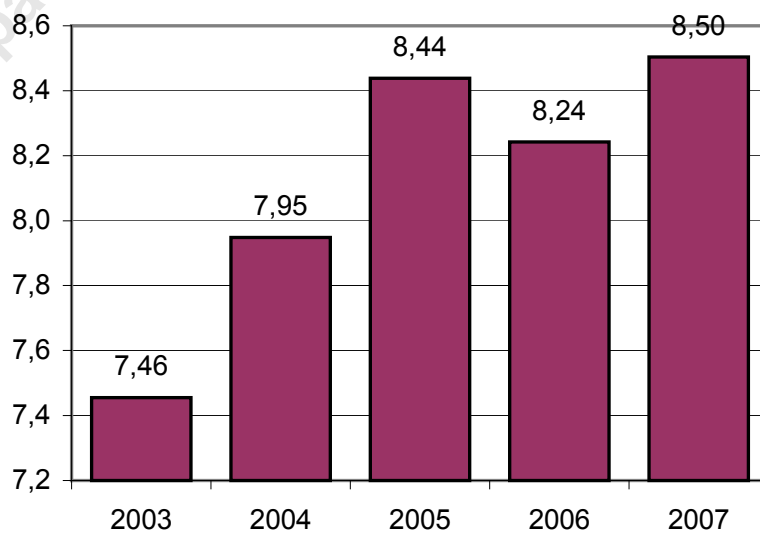




**Grafik 6.3**  
Perkembangan Jumlah Pelanggan PLN  
*Trends of Electric Customers*  
( 000 Pelanggan / *thousands of customers* )



**Grafik 6.4.**  
Perkembangan Jumlah Pelanggan PDAM  
*Trends of Water Work Customers*  
( 000 Pelanggan / *thousands of customers* )



**Tabel** : 6.1. 1. Unit Usaha dan Tenaga Kerja Industri Kecil Hasil Pertanian dan Kehutanan  
**Table** *Number of Agriculture and Forestry Industries Unit and Worker*

Kecamatan / <i>Districts</i>	Unit Usaha / <i>Unit</i>		Tenaga Kerja / <i>Worker</i>	
	Formal	Non Formal	Formal	Non Formal
(1)	(2)	(3)	(4)	(5)
1. Industri Pelumat Buah-buahan dan Sayuran / <i>Manuf Of Processing Fruits and Vegetable</i>	-	-	-	-
2. Industri Minyak Makan / <i>Manuf Of Crude Vegetables Oil</i>	-	33	-	120
3. Industri Macaroni, Mie, Spagheti, Bihun, Sohun dan sejenisnya / <i>Manuf Of</i> <i>Macarony, Spagheti, Noodle etc.</i>	1	-	8	-
4. Industri Roti dan Kue Kering / <i>Manuf Of Bakery Products</i>	8	35	52	112
5. Industri Sirup / <i>Manuf Of Soft Drinks</i>	1	-	11	-
6. Industri Pengolahan Kopi / <i>Manuf Of Processed Coffee</i>	6	5	21	10
7. Industri Macam-macam Es / <i>Manuf Of Processed Ice</i>	1	13	7	13
8. Industri Kerupuk / <i>Manuf Of Chips</i>	2	81	20	261
9. Industri Makanan Sejenis Kerupuk / <i>Manuf Of Other Chips</i>	-	38	-	77
10. Industri Makanan Lainnya / <i>Other Food Industries</i>	-	9	-	19
11. Industri Tahu / Tempe / <i>Manuf Of Tofu</i>	2	2	19	6
12. Industri Pengolahan dan Pengawetan Ikan / <i>Manuf Of Processing and Preserving Fish</i>	-	-	-	-
13. Industri Peti Kemas dari Kayu / <i>Manuf Of Boxes Made Of Wood</i>	2	-	17	-
14. Industri Anyaman Rotan, Bambu dan Pandan / <i>Manuf Of Rattan, Bamboo and Pandan</i> <i>Handicraft</i>	-	254	-	467
15. Industri Perabot dan Perlengkapan R. Tangga Dari Kayu / <i>Manuf Of Wood Furniture</i>	42	57	279	162
16. Industri Perabot dan Perlengkapan R. Tangga Dari Bambu dan Rotan / <i>Manuf Of Bamboo</i> <i>and Rattan Furniture</i>	1	-	6	-

Bersambung / *To be continued* .....

Tabel : 6.1. 1. Lanjutan .....

Table Continued .....

Kecamatan / Districts	Unit Usaha / Unit		Tenaga Kerja / Worker		
	Formal	Non Formal	Formal	Non Formal	
(1)	(2)	(3)	(4)	(5)	
17. Industri Alat Dapur Dari Kayu, Rotan dan Bambu / <i>Manuf Of Kitchen Tools Made Of Wood, Rattan and Bamboo</i>	-	-	-	-	
18. Industri Minyak Atsiri / <i>Manuf Of Etheris Oils</i>	-	-	-	-	
19. Industri Penggaraman Ikan / <i>Manuf Of Salt Fish</i>	-	8	-	54	
20. Industri Percetakan / <i>Manuf Of Printed</i>	-	-	-	-	
21. Industri Berbagai Macam Tepung / <i>Manuf Of Processing Flour</i>	2	1	10	4	
22. Industri Ransum Pakan Ternak / Ikan / <i>Manuf Of Foldder</i>	-	-	-	-	
23. Industri Moulding dan Komponen Bahan Bangunan / <i>Manuf Of Moulding and Material Building</i>	30	9	100	29	
24. Industri Barang Dari Kayu, Rotan, Gabus yang Belum Tercakup / <i>Manuf Of Wood, Rattan and Soft Wood</i>	3	17	14	75	
25. Industri Kimia Dasar Organik, Bahan Kimia Dari Kayu dan Getah / <i>Manuf Of Organic Chemical and Chemical Material From Wood and Latex</i>	1	15	8	56	
26. Industri Kerajinan Ukir-Ukiran Dari kayu / <i>Manuf Of Wood Handicraft</i>	1	-	7	-	
27. Industri Minuman Ringan / <i>Manuf Of Soft Drink</i>	7	1	12	3	
28. Industri Kue-kue basah / <i>Snack Industries</i>	1	-	7	-	
Jumlah / Total	2007	2006	2005	2004	2003
	111	578	598	1,468	
	108	578	588	1,465	
	99	523	659	1,306	
	126	489	730	1,188	
	119	745	675	1,654	

Sumber : Dinas Koperasi, Perindustrian, Perdagangan dan PKM Kabupaten Padang Pariaman  
Source : *Co-operation, Manufacturing, Trade and Small/Medium Scale Entrepreneur Service  
Of Padang Pariaman Regency*

Tabel : 6.1. 2. Unit Usaha dan Tenaga kerja Industri Aneka  
 Table Number Of Industries Unit and Workers

Kecamatan / Districts	Unit Usaha / Unit		Tenaga Kerja / Worker		
	Formal	Non Formal	Formal	Non Formal	
(1)	(2)	(3)	(4)	(5)	
1. Industri Penyempurnaan Kain / <i>Manuf Of Finished Textiles</i>	-	-	-	-	
2. Industri Tekstil Jadi kecuali Pakaian / <i>Manuf Of Made-up Textile Article Except Wearing Apparels</i>	23	3	185	11	
3. Industri Perajutan / <i>Manuf Of Kriting Miils</i>	-	-	-	-	
4. Industri Textile Lainnya / <i>Other Textile Industries</i>	1	-	5	-	
5. Industri Pakaian Jadi / <i>Manuf Of Garments</i>	8	-	57	-	
6. Industri Pakaian Jadi Lainnya / <i>Manuf Of Wearing Apparels Made Of Leather</i>	42	63	441	363	
7. Industri Barang Dari Kulit / <i>Manuf Of Leather Craft</i>	36	24	367	205	
8. Industri Alas Kaki / <i>Manuf Of Footwear</i>	17	14	133	99	
9. Industri Barang-Barang Dari Karet / <i>Manuf Of Rubber Goods</i>	-	2	-	5	
10. Industri Perabot Rumahtangga Dari gelas / <i>Manuf Of Glass Products For Household</i>	-	-	-	-	
11. Industri Pengolahan Lainnya / <i>Others Processing Industries</i>	3	17	14	75	
12. Jasa Binatu / <i>Clothing Cleaning Service</i>	-	-	-	-	
13. Jasa Perorangan Lainnya / <i>Others Personal Services</i>	-	-	-	-	
14. Industri Bordir / Sulaman / <i>Embroidery</i>	16	3	126	12	
15. Industri Pengolahan lain yang belum diklasifikasikan / <i>Unclassification Industries</i>	3	17	14	75	
Jumlah / <i>Total</i>					
	2007	149	143	1,342	845
	2006	148	143	1,340	845
	2005	127	123	1,187	758
	2004	127	123	1,187	758
	2003	136	79	1,216	705

Sumber : Dinas Koperasi, Perindustrian, Perdagangan dan PKM Kabupaten Padang Pariaman  
 Source : Co-operation, Manufacturing, Trade and Small/Medium Scale Entrepreneur Service  
 Of Padang Pariaman Regency

Tabel : 6.1. 3. Unit Usaha dan Tenaga Kerja Industri Kecil Logam, Mesin dan Kimia  
 Table Number Of Small Industries Making Of Metal, Machine and Chemical

Kecamatan / Districts	Unit Usaha / Unit		Tenaga Kerja / Worker	
	Formal	Non Formal	Formal	Non Formal
(1)	(2)	(3)	(4)	(5)
1. Industri Pembuatan Logam Dasar Bukan Besi / <i>Manuf Of Base Metal Not Iron</i>	1	-	13	-
2. Industri Barang-Barang Dari Semen / <i>Manuf Of Cement Products</i>	6	9	36	37
3. Industri Barang-Barang Dari Tanah Liat / <i>Manuf Of Claycraft</i>	1	-	4	-
4. Industri Batu Bata / <i>Manuf Of Red Bricks</i>	19	119	201	550
5. Industri Barang-Barang Dari Batu / <i>Manuf Of Stone Products</i>	-	-	-	-
6. Industri Alat Pertanian Dari Logam / <i>Manuf Of Grieneture Taab</i>	-	4	-	10
7. Industri Alat-Alat Pertukangan, Pemotongan, dan Alat-Alat Dapur / <i>Manuf Of Working Tools, and Kitchen Tools</i>	-	1	-	3
8. Industri Perabot Dari Logam / <i>Manuf Of Metal Furniture</i>	1	4	3	13
9. Industri Barang dari Logam Bukan Aluminium Untuk Bangunan / <i>Manuf Of Metal Contruction Products</i>	6	8	25	22
10. Industri Wadah Dari Logam / <i>Manuf Of Metal Container</i>	-	-	-	-
11. Industri Mesin Pertanian / <i>Manuf Of Machine For Agriculture</i>	2	2	9	11
12. Industri Kapal/Perahu / <i>Manuf Of Boats</i>	-	-	-	-
13. Industri Motor Listrik / <i>Manuf Of Electrical Engine</i>	-	-	-	-

Bersambung / To be continued .....

Tabel : 6.1. 3. Lanjutan .....

Table Continued .....

Kecamatan / Districts	Unit Usaha / Unit		Tenaga Kerja / Worker		
	Formal	Non Formal	Formal	Non Formal	
(1)	(2)	(3)	(4)	(5)	
14. Industri Karoseri Kendaraan / <i>Manuf Of Motor Vehicle Body</i>	3	-	15	-	
15. Industri Permata/Batu Aji / <i>Manuf Of Diamond and Precious Stone</i>	-	-	-	-	
16. Industri Perhiasan Berharga Dari Logam Mulia / <i>Manuf Of Jewerly</i>	1	2	8	6	
17. Jasa Reparasi Listrik / <i>Electrical Service</i>	-	-	-	-	
18. Industri Paku, Mur dan Baut / <i>Manuf Of Nail, Nut and Bolt</i>	1	-	5	-	
19. Jasa Reparasi Kendaraan Tak bermotor / <i>Not Motorized Service</i>	-	-	-	-	
20. Pemeliharaan dan Reparasi Sepeda Motor / <i>Motorcycle's Service Center</i>	-	17	-	12	
21. Pemeliharaan dan Reparasi Mobil / <i>Car's Service Center</i>	3	4	12	11	
22. Industri Barang dari Logam Aluminium untuk Bangunan	-	2	-	6	
23. Jasa Reparasi Lainnya / <i>Other Services</i>	-	7	-	12	
Jumlah / <i>Total</i>	2007	44	179	331	693
	2006	44	179	331	693
	2005	41	157	319	657
	2004	41	157	319	657
	2003	43	164	324	666

Sumber : Dinas Koperasi, Perindustrian, Perdagangan dan PKM Kabupaten Padang Pariaman

Source : *Co-operation, Manufacturing, Trade and Small/Medium Scale Entrepreneur Service Of Padang Pariaman Regency*

Tabel : 6.1. 4. Perkembangan Industri Kerajinan  
 Table Trend Of Handicraft Industries

Kecamatan / Districts	Sulaman Indah / Beautiful Embroidery		Bordir / Bordir		Anyaman Pandan / Pandanus Mat		
	Unit Usaha / Unit	Tenaga Kerja / Worker	Unit Usaha / Unit	Tenaga Kerja / Worker	Unit Usaha / Unit	Tenaga Kerja / Worker	
(1)	(2)	(3)	(4)	(5)	(6)	(7)	
1. Batang Anai	-	-	5	39	-	-	
2. Lubuk Alung	1	9	7	20	35	67	
3. Sintuk Toboh Gadang	-	-	4	10	22	42	
4. Ulakan Tapakis	-	-	14	161	52	98	
5. Nan Sabaris	2	15	10	79	7	7	
6. 2 x 11 Enam Lingkung	-	-	-	-	-	-	
7. Enam Lingkung	1	11	10	22	67	111	
8. 2 x 11 Kayu Tanam	-	-	-	-	-	-	
9. VII Koto Sungai Sarik	5	34	15	123	36	72	
10. Patamuan	3	17	4	14	-	-	
11. Padang Sago	-	-	1	41	-	-	
12. V Koto Kampung Dalam	2	16	20	123	15	30	
13. V Koto Timur	1	5	8	83	-	-	
14. Sungai Limau	2	15	4	37	20	40	
15. Batang Gasan	1	7	1	5	-	-	
16. Sungai Geringging	-	-	1	11	-	-	
17. IV Koto Aur Malintang	1	9	-	-	-	-	
Jumlah / Total	2007	19	138	104	768	254	467
	2006	19	138	104	768	254	356
	2005	19	138	102	764	254	467
	2004	19	138	103	785	254	467
	2003	*)	*)	56	509	156	281

Sumber : Dinas Koperasi, Perindustrian, Perdagangan dan PKM Kabupaten Padang Pariaman  
 Source : Co-operation, Manufacturing, Trade and Small/Medium Scale Entrepreneur Service  
 Of Padang Pariaman Regency

Tabel : 6.2. 1. Perkembangan Hasil Pertambangan  
 Table Trend Of Mining Production

Kecamatan / Districts	Obsidian		Tanah Urug Berbatu		Batu Apung ( Perlit )		
	Deposit	Produksi ( 000 M <sup>3</sup> )	Deposit	Produksi ( 000 M <sup>3</sup> )	Deposit	Produksi ( 000 M <sup>3</sup> )	
(1)	(2)	(3)	(4)	(5)	(6)	(7)	
1. Batang Anai	-	-	-	-	-	-	
2. Lubuk Alung	-	-	-	-	-	-	
3. Sintuk Toboh Gadang	-	-	-	-	-	-	
4. Ulakan Tapakis	-	-	-	-	-	-	
5. Nan Sabaris	-	-	-	-	-	-	
6. 2 x 11 Enam Lingkung	-	-	-	-	-	-	
7. Enam Lingkung	-	-	-	-	-	-	
8. 2 x 11 Kayu Tanam	-	-	-	-	-	-	
9. VII Koto Sungai Sarik	-	-	-	-	-	-	
10. Patamuan	-	-	-	-	-	-	
11. Padang Sago	-	-	-	-	-	-	
12. V Koto Kampung Dalam	-	-	-	-	-	-	
13. V Koto Timur	-	-	-	-	-	-	
14. Sungai Limau	-	-	-	-	-	-	
15. Batang Gasan	-	-	-	-	-	-	
16. Sungai Geringging	-	-	-	-	-	-	
17. IV Koto Aur Malintang	10,000	6,000	-	-	6,000	1,000	
Jumlah / Total	2007	10,000	6,000	0	0	6,000	1,000
	2006	7,500	5,300	2,645	113	135	0.1
	2005	6,000	5,000	2,975	180	140	5
	2004	-	-	1,300	25	130	-
	2003	6,000	5,000	1,310	55	130	-

Bersambung / To be continued .....



Tabel : 6.2. 1. Lanjutan .....  
 Table Continued.....

Kecamatan / Districts	Trass Pasiran		Trass		Trass Berbatu Apung		
	Deposit	Produksi ( 000 M <sup>3</sup> )	Deposit	Produksi ( 000 M <sup>3</sup> )	Deposit	Produksi ( 000 M <sup>3</sup> )	
(1)	(2)	(3)	(4)	(5)	(6)	(7)	
1. Batang Anai	-	-	-	-	-	-	
2. Lubuk Alung	-	-	220	120	-	-	
3. Sintuk Toboh Gadang	-	-	-	-	-	-	
4. Ulakan Tapakis	-	-	-	-	-	-	
5. Nan Sabaris	-	-	-	-	-	-	
6. 2 x 11 Enam Lingkung	-	-	1,000	-	-	-	
7. Enam Lingkung	-	-	270	50	-	-	
8. 2 x 11 Kayu Tanam	-	-	-	-	-	-	
9. VII Koto Sungai Sarik	-	-	470	-	-	-	
10. Patamuan	-	-	-	-	-	-	
11. Padang Sago	-	-	-	-	-	-	
12. V Koto Kampung Dalam	-	-	-	-	-	-	
13. V Koto Timur	-	-	305	-	-	-	
14. Sungai Limau	-	-	200	-	-	-	
15. Batang Gasan	-	-	700	-	-	-	
16. Sungai Geringging	-	-	400	-	-	-	
17. IV Koto Aur Malintang	-	-	10	-	-	-	
Jumlah / Total	2007	0	0	3,575	170	0	0
	2006	75	-	4,190	180	1,045	20
	2005	75	-	3,735	140	1,525	-
	2004	75	-	3,835	100	1,525	-
	2003	75	-	3,935	100	1,525	-

Bersambung / To be continued .....

Tabel : 6.2. 1. Lanjutan . . . . .  
 Table Continued . . . . .

Kecamatan / Districts	Sirtukil		Andesit		Tanah Liat / Clay		
	Deposit	Produksi ( 000 M <sup>3</sup> )	Deposit	Produksi ( 000 M <sup>3</sup> )	Deposit	Produksi ( 000 M <sup>3</sup> )	
(1)	(2)	(3)	(4)	(5)	(6)	(7)	
1. Batang Anai	150	10	-	-	-	-	
2. Lubuk Alung	75	50	235	-	85	40	
3. Sintuk Toboh Gadang	250	-	-	-	60	20	
4. Ulakan Tapakis	-	-	-	-	-	-	
5. Nan Sabaris	50	-	-	-	-	-	
6. 2 x 11 Enam Lingkung	245	-	-	-	-	-	
7. Enam Lingkung	-	-	-	-	-	-	
8. 2 x 11 Kayu Tanam	545	5	-	-	35	10	
9. VII Koto Sungai Sarik	-	-	375	5	-	-	
10. Patamuan	135	-	270	3	120	-	
11. Padang Sago	100	-	-	-	-	-	
12. V Koto Kampung Dalam	120	-	-	-	50	-	
13. V Koto Timur	50	-	-	-	50	-	
14. Sungai Limau	360	-	-	-	70	-	
15. Batang Gasan	380	-	-	-	-	-	
16. Sungai Geringging	20	-	-	-	-	-	
17. IV Koto Aur Malintang	-	-	-	-	-	-	
Jumlah / Total	2007	2,480	65	880	8	470	70
	2006	2,635	170	1,185	45	785	90
	2005	3,125	490	1,480	150	605	200
	2004	3,365	330	1,590	110	745	140
	2003	3,610	245	1,675	85	855	110

Sumber : Dinas Pertambangan Kabupaten Padang Pariaman  
 Source : Mining Extension Services of Padang Pariaman Regency

**Tabel** : 6.2. 2. Perkiraan Sumberdaya Mineral di Kabupaten Padang Pariaman  
**Table** *Estimation of Mineral Resources at Padang Pariaman Regency*

Nama Bahan Galian <i>Mineral Resources</i>	Lokasi (Kecamatan) <i>Location (District)</i>	Perkiraan Potensi <i>Estimation of Resources</i>
(1)	(2)	(3)
1. Obsidian	IV Koto Aur Malintang	6.899.000 m <sup>3</sup>
2. Trass	Sungai Limau Sungai Geringging V Koto Kampung Dalam VII Koto Lubuk Alung	11.440.000 Ton
3. Perlit	IV Koto Aur Malintang	6.925.000 m <sup>3</sup>
4. Batu Kapur / <i>Limestone</i>	2x11 Enam Lingkung	1.700 Ton
5. Batu Apung / <i>Pumice</i>	2x11 Enam Lingkung	-
6. Andesit	VII Koto 2x11 Enam Lingkung	326.000 m <sup>3</sup>
7. Pasir Besi / <i>Iron Sand</i>	Ulakan Tapakis	-
8. Pasir dan Batu / <i>Sand and Stone</i>	Sungai Limau V Koto Kampung Dalam VII Koto Sungai Geringging	2.435 Ton
9. Trakhit	Sungai Geringging Sungai Limau	700.000 m <sup>3</sup>
10. Batu Sabak / <i>Sabakstone</i>	2x11 Enam Lingkung 2x11 Kayu Tanam	25.000 m <sup>3</sup>

Tabel : 6.2. 2. Lanjutan . . . . .  
Table : Continued . . . . .

Kecamatan / <i>Districts</i>	Kadar/Kualitas/Sifat Fisik <i>Quality/Nature of Physical</i>	Keterangan <i>Note</i>
(1)	(4)	(5)
1. Obsidian	Warna hitam, Kilap Kaca, Pecahan Concoidal	Sudah dieksploitasi
2. Trass	Warna putih	Sudah dieksploitasi di Kec. Lubuk Alung
3. Perlit	Warna hitam, biasanya ber asosiasi dengan Obsidian	Sudah dieksploitasi
4. Batu Kapur / <i>Limestone</i>	Warna putih, marmeran, karbonatan	-
5. Batu Apung / <i>Pumice</i>	Warna putih, berongga	-
6. Andesit	Warna hitam, masif, berukuran bongkah sampai boulder	Sudah dieksploitasi
7. Pasir Besi / <i>Iron Sand</i>	Warna hitam mengkilap	-
8. Pasir dan Batu / <i>Sand and Stone</i>	-	Sudah dieksploitasi
9. Trakhit	-	-
10. Batu Sabak / <i>Sabakstone</i>	-	-

Sumber : Dinas Pertambangan Kabupaten Padang Pariaman  
 Source : *Mining Extension Services of Padang Pariaman Regency*

**Tabel** : 6.2. 3. Potensi Energi Air Terbarukan di Kabupaten Padang Pariaman  
**Table** : *Potency of New Water Energy at Padang Pariaman Regency*

Sumber Air <i>Water Source</i>	Lokasi (Kecamatan) <i>Location (District)</i>	Debit Air (m <sup>3</sup> /detik) <i>Rate of Flow (m<sup>3</sup>/seconds)</i>	Potensi Daya Listrik (KW) <i>Potency of Electric Power (Kilo Watts)</i>	Ketinggian Air Jatuh <i>Height of Waterfall (m)</i>
(1)	(2)	(3)	(4)	(5)
1. Baburai	V Koto Kp. Dalam	0.96	92.95	18
2. Lubuk Bonta	2x11 Kayu Tanam	0.21	17.32	15
3. Batang Ngungun	Patamuan	2.58	139.06	10
4. Bukit Andalas	2x11 Kayu Tanam	0.14	6.08	8
5. Batang Sigaung	2x11 Kayu Tanam	0.11	8.49	15

Sumber : Dinas Pertambangan Kabupaten Padang Pariaman

Source : *Mining Extension Services of Padang Pariaman Regency*

**Tabel** : 6.2. 4. Potensi Biomasa dari Limbah Tanaman Tahun 2006  
**Table** *Potency of Biomasa from Compost Heap*

Jenis Tanaman <i>Kind of Crops</i>	Produksi <i>Production</i> (Ton)	Total Energi <i>Energy</i> (KJ)	Total Energi (SBM)
(1)	(3)	(4)	(5)
1. Padi <i>Paddy</i>	247,936.58	7,213.05	1,211,792.42
2. Jagung <i>Corn</i>	3,767.62	141.41	23,756.12
3. Kelapa <i>Coconut</i>	38,702.00	346.79	58,261.55
4. Ubi Kayu <i>Cassava</i>	14,475.10	13.35	2,242.74
5. Kacang Tanah <i>Peanut</i>	835.15	5.73	962.11
6. Buah Kopi <i>Coffee</i>	32.40	0.74	124.66
7. Kelapa Sawit <i>Oil Palm</i>	1,714.00	4,473.23	751.50

Sumber : Dinas Pertambangan Kabupaten Padang Pariaman

Source : *Mining Extension Services of Padang Pariaman Regency*

**Tabel** : 6.2. 5. Potensi Biogas dari Limbah Ternak Tahun 2006  
**Table** : Potency of Biogas from Livestock Waste

Jenis Ternak <i>Kind of Livestock</i>	Populasi <i>Population</i> (Ekor)	Total Energi <i>Energy</i> (KJ)	Total Energi (SBM)
(1)	(3)	(4)	(5)
1. Sapi Potong <i>Beef Cattle</i>	57,024	611.43	102,719.40
2. Kerbau <i>Buffaloes</i>	37,845	639.71	107,470.48
3. Kambing <i>Goat</i>	29,651	24.97	4,194.37
4. Ayam Ras Petelur <i>Laying Pullet</i>	266,500	18.78	3,155.66
5. Ayam Ras Pedaging <i>Broiler</i>	1,844,250	97.93	16,451.73
6. Ayam Buras <i>Domestic Poultry</i>	1,121,434	58.28	9,791.45
7. Itik <i>Duck</i>	181,031	27.82	4,673.99

Sumber : Dinas Pertambangan Kabupaten Padang Pariaman

Source : Mining Extension Services of Padang Pariaman Regency

**Tabel** : 6.3. 1. Banyaknya Desa / Kelurahan Yang Mendapatkan Aliran Listrik PLN  
**Table** : *Number Of Village Who Have Electricity Service From PLN*

Kecamatan / <i>Districts</i>	Banyaknya Nagari / <i>Number Of Villages</i>	Banyaknya Pelanggan / <i>Number Of Customer</i>	Keterangan / <i>Note</i>
(1)	(2)	(3)	(4)
1. Batang Anai	3	6,438	
2. Lubuk Alung	1	7,807	
3. Sintuk Toboh Gadang	2	2,453	
4. Ulakan Tapakis	2	3,517	
5. Nan Sabaris	5	10,074	
6. 2 x 11 Enam Lingkung	3	4,958	
7. Enam Lingkung	5	4,216	
8. 2 x 11 Kayu Tanam	4	3,818	
9. VII Koto Sungai Sarik	4	4,051	
10. Patamuan	2	} 2,868	
11. Padang Sago	3		
12. V Koto Kampung Dalam	2	4,786	
13. V Koto Timur	3	3,627	
14. Sungai Limau	2	} 5,180	
15. Batang Gasan	2		
16. Sungai Geringging	2	4,563	
17. IV Koto Aur Malintang	1	2,118	
Jumlah / <i>Total</i>	2007	46	70,474
	2006	211	68,923
	2005	211	66,261
	2004	201	56,859
	2003	201	55,372

Sumber : PLN Ranting Pariaman, Lubuk Alung dan Sicincin

Source : *State Electricity Enterprise Division Of Pariaman, Lubuk Alung and Sicincin*



**Tabel** : 6.3. 2. Banyaknya Pelanggan Listrik Menurut Jenis Pemakaian  
**Table** : *Number Of Electricity Customer By Kind Of Use*

Tarif / <i>Bill</i>	Jenis Pemakaian / <i>Kind Of Use</i>	Banyaknya Pelanggan / <i>Number of Customers</i>	Banyaknya Daya <i>Number Of Power</i> ( Ribuan VA / <i>Thousands of Watt</i> )	Keterangan / <i>Note</i>
(1)	(2)	(3)	(4)	(5)
S1	Kecil	0	0	
S2	Badan Sosial	2,855	2,318	
S3	Badan Sosial	0	0	
R1	Rumahtangga Kecil	54,930	38,172	
R2	Rumahtangga Sederhana	9,657	4,372	
R3	Rumahtangga Besar	2	27	
B1	Usaha Kecil	2,946	2,706	
B2	Usaha Sedang	431	2,495	
B3	Usaha Sedang	6	3,421	
B4	Sambungan Sementara	227	155	
I.1h	Industri / Hotel / Penginapan	3	95	
I.2h	Industri / Hotel / Penginapan	3	7,205	
I1	Industri Kecil	1	4	
I2	Industri Sedang	11	1,011	
I3	Industri Sedang	0	0	
P1	Gedung Kantor	148	355	
P2	Penerangan Jalan	7	21	
P3		36	224	
Jumlah / <i>Total</i>	2007	71,263	62,579	
	2006	85,087	227,551	
	2005	68,008	51,851	
	2004	28,397	28,504	
	2003	56,859	*)	

Sumber : PLN Ranting Pariaman, Lubuk Alung dan Sicincin

Source : *State Electricity Enterprise Division Of Pariaman, Lubuk Alung and Sicincin*

**Tabel** : 6.3. 3. Sumber Air Minum Menurut Jenisnya  
**Table** : *Kind of Water Source*

Kecamatan / <i>Districts</i>	Mata Air / <i>Spring</i> (Unit)	Sumur Bor / <i>Artesian</i> <i>Well</i> ( Unit )	Sungai Grafitasi	Sumur Pompa / <i>Pump</i> <i>Well</i> ( Unit )	Sungai Pompa	
(1)	(2)	(3)	(4)	(5)	(6)	
1. Batang Anai	-	-	1	-	1	
2. Lubuk Alung	1	-	1	-	-	
3. Sintuk Toboh Gadang	-	-	-	-	-	
4. Ulakan Tapakis	-	-	-	-	-	
5. Nan Sabaris	1	-	-	-	-	
6. 2 x 11 Enam Lingkung	2	-	-	-	-	
7. Enam Lingkung	1	-	-	-	-	
8. 2 x 11 Kayu Tanam	1	-	-	-	-	
9. VII Koto Sungai Sarik	1	-	-	-	-	
10. Patamuan	1	-	-	-	-	
11. Padang Sago	-	-	-	-	-	
12. V Koto Kampung Dalam	1	-	-	-	-	
13. V Koto Timur	-	-	-	-	1	
14. Sungai Limau	-	-	-	-	1	
15. Batang Gasan	-	-	-	-	1	
16. Sungai Geringging	2	-	-	-	-	
17. IV Koto Aur Malintang	2	-	-	-	-	
Jumlah / <i>Total</i>	2007	13	0	2	0	4
	2006	10	0	0	3	2
	2005	14	0	2	4	0
	2004	10	0	1	4	0
	2003	9	0	1	3	0

Sumber : Perusahaan Daerah Air Minum Pariaman  
Source : *Water Work Company Of Pariaman*

Tabel : 6.3. 4. Pelanggan PDAM Menurut Jenis Langganan  
 Table Kind Of Water Work Customer

Kecamatan / Districts	Rumah Tangga / House Hold	Sosial /Umum/ Social	Niaga / Trade	Kran Umum / Publik	Industri / Industries	Pelabuhan / Port	
(1)	(2)	(3)	(4)	(5)	(6)	(7)	
1. Batang Anai	1,132	26	48	22	14	1	
2. Lubuk Alung	811	11	12	16	-	-	
3. Sintuk Toboh Gadang	-	-	-	-	-	-	
4. Ulakan Tapakis	-	-	-	-	-	-	
5. Nan Sabaris	223	5	8	7	1	-	
6. 2 x 11 Enam Lingkung	1,559	23	28	57	7	-	
7. Enam Lingkung	563	1	-	11	-	-	
8. 2 x 11 Kayu Tanam	559	14	-	16	-	-	
9. VII Koto Sungai Sarik	527	17	9	20	1	-	
10. Patamuan	248	20	1	13	-	-	
11. Padang Sago	-	-	-	-	-	-	
12. V Koto Kampung Dalam	475	3	-	9	-	-	
13. V Koto Timur	77	3	-	1	-	-	
14. Sungai Limau	251	10	6	4	-	-	
15. Batang Gasan	25	-	1	-	-	-	
16. Sungai Geringging	1,178	9	2	30	-	-	
17. IV Koto Aur Malintang	361	23	-	5	-	-	
Jumlah / Total	2007	7,989	165	115	211	23	1
	2006	7,747	155	110	213	16	1
	2005	8,018	148	49	206	16	1
	2004	7,552	195	59	128	14	*
	2003	7,077	180	58	128	13	*

Sumber : Perusahaan Daerah Air Minum Pariaman  
 Source : Water Work Company Of Pariaman

Tabel : 6.3. 5. Pemakaian Air Minum Menurut Jenis Langganan ( M 3 )  
 Table Water Consumption By Customer ( M 3 )

Kecamatan / Districts	Rumah Tangga / House Hold	Sosial /Umum/ Social	Niaga / Trade	Kran Umum / Publik	Industri / Industries	Jumlah / Total	
(1)	(2)	(3)	(4)	(5)	(6)	(7)	
1. Batang Anai	184,811	18,199	9,698	8,671	96,384	317,763	
2. Lubuk Alung	68,590	2,215	4,658	4,998	-	80,461	
3. Sintuk Toboh Gadang	-	-	-	-	-	-	
4. Ulakan Tapakis	-	-	-	-	-	-	
5. Nan Sabaris	34,379	1,370	1,008	1,988	122	38,867	
6. 2 x 11 Enam Lingkung	249,905	6,359	12,521	30,973	92,191	391,949	
7. Enam Lingkung	64,057	331	-	2,030	-	66,418	
8. 2 x 11 Kayu Tanam	63,844	580	-	1,791	-	66,215	
9. VII Koto Sungai Sarik	91,786	6,678	2,728	6,354	45,311	152,857	
10. Patamuan	45,116	7,971	-	2,762	-	55,849	
11. Padang Sago	14,170	608	-	40	-	14,818	
12. V Koto Kampung Dalam	59,581	317	-	3,235	-	63,133	
13. V Koto Timur	41,982	5,774	-	2,552	-	50,308	
14. Sungai Limau	34,214	532	836	1,573	-	37,155	
15. Batang Gasan	3,503	-	111	-	-	3,614	
16. Sungai Geringging	160,325	840	1,261	5,181	-	167,607	
17. IV Koto Aur Malintang	28,094	1,809	-	1,231	-	31,134	
Jumlah / Total	2007	1,144,357	53,583	32,821	73,379	234,008	1,538,148
	2006	981,825	67,310	41,052	70,145	229,450	1,389,782
	2005	1,118,859	103,615	72,534	79,809	193,931	1,568,748
	2004	997,273	65,732	25,052	59,276	100,414	1,247,747
	2003	1,131,233	74,301	22,358	58,410	95,017	1,381,319

Sumber : Perusahaan Daerah Air Minum Pariaman  
 Source : Water Work Company Of Pariaman

**Tabel** : 6.3. 6. Produksi, Distribusi dan Penjualan Air Minum Menurut Kecamatan ( M 3 )  
**Table** : *Production, Distribution and Salling Of Water By Districts ( M 3 )*

Kecamatan / <i>Districts</i>	Produksi / <i>Production</i>	Distribusi / <i>Distribution</i>	Terjual / <i>Sold Out</i>	Lainnya / <i>Others</i>	
(1)	(2)	(3)	(4)	(5)	
1. Batang Anai	836,306	745,597	409,145	-	
2. Lubuk Alung	416,880	256,507	84,067	-	
3. Sintuk Toboh Gadang	-	-	-	-	
4. Ulakan Tapakis	-	-	-	-	
5. Nan Sabaris	76,221	75,591	39,571	-	
6. 2 x 11 Enam Lingkung	1,230,436	850,555	395,600	-	
7. Enam Lingkung	100,123	82,123	66,418	-	
8. 2 x 11 Kayu Tanam	429,408	177,514	66,677	-	
9. VII Koto Sungai Sarik	310,176	310,116	155,466	-	
10. Patamuan	157,680	156,186	56,902	-	
11. Padang Sago	-	-	-	-	
12. V Koto Kampung Dalam	94,606	94,006	63,628	-	
13. V Koto Timur	18,366	15,960	14,818	-	
14. Sungai Limau	72,130	59,738	37,761	-	
15. Batang Gasan	17,867	15,078	3,614	-	
16. Sungai Geringging	394,200	345,482	205,015	-	
17. IV Koto Aur Malintang	252,294	124,297	49,777	-	
Jumlah / <i>Total</i>	2007	4,406,693	3,308,750	1,648,459	0
	2006	3,862,198	3,358,523	1,659,442	-
	2005	4,238,949	3,712,289	1,568,748	-
	2004	4,318,531	3,741,975	1,348,754	-
	2003	4,307,408	3,919,224	1,381,933	-

Sumber : Perusahaan Daerah Air Minum Pariaman

Source : *Water Work Company Of Pariaman*

**Tabel** : 6.3. 7. Produksi, Distribusi dan Penjualan Air Minum Menurut Bulan ( M 3 )  
**Table** : *Production, Distribution and Selling Of Water By Month ( M 3 )*

Kecamatan / <i>Districts</i>		Produksi / <i>Production</i>	Distribusi / <i>Distribution</i>	Terjual / <i>Sold Out</i>	Lainnya / <i>Others</i>
(1)		(2)	(3)	(4)	(5)
1.	Januari / <i>January</i>	284,575	249,913	139,251	-
2.	Pebruari / <i>Februari</i>	260,636	221,976	107,216	-
3.	Maret / <i>March</i>	310,001	260,167	113,436	-
4.	April / <i>April</i>	303,622	259,744	121,536	-
5.	Mei / <i>May</i>	319,480	270,319	133,378	-
6.	Juni / <i>Juny</i>	324,280	261,600	138,436	-
7.	Juli / <i>July</i>	359,184	265,172	142,944	-
8.	Agustus / <i>Augustus</i>	448,574	303,601	156,556	-
9.	September / <i>Ceptember</i>	440,235	299,333	157,088	-
10.	Oktober / <i>October</i>	457,042	310,440	153,407	-
11.	Nopember / <i>November</i>	453,239	307,967	163,928	-
12.	Desember / <i>December</i>	445,825	298,518	141,925	-
Jumlah / <i>Total</i>	2007	4,406,693	3,308,750	1,669,101	0
	2006	3,862,198	3,358,523	1,659,442	-
	2005	4,249,691	3,722,584	1,568,748	-
	2004	4,218,531	3,741,975	1,348,754	-
	2003	5,230,361	4,757,279	1,766,952	-

Sumber : Perusahaan Daerah Air Minum Pariaman  
 Source : *Water Work Company Of Pariaman*

**Tabel** : 6.3. 8. Kapasitas Produksi Air Minum PDAM Pariaman Menurut Bulan  
**Table** : *Production Capacity Of Water Work Company Of Pariaman By Month*

Kecamatan / Districts	Terpasang Liter/Detik	Kapasitas Produksi / Production Capacity	Realisasi Produksi / Real Production	Lainnya / Others
(1)	(2)	(3)	(4)	(5)
1. Januari / <i>January</i>	405	158	-	-
2. Pebruari / <i>Februari</i>	405	158	-	-
3. Maret / <i>March</i>	405	153	-	-
4. April / <i>April</i>	405	153	-	-
5. Mei / <i>May</i>	405	138	-	-
6. Juni / <i>Juny</i>	405	158	-	-
7. Juli / <i>July</i>	405	168	-	-
8. Agustus / <i>Augustus</i>	515	192	-	-
9. September / <i>Ceptember</i>	575	202	-	-
10. Oktober / <i>October</i>	515	202	-	-
11. Nopember / <i>November</i>	515	202	-	-
12. Desember / <i>December</i>	515	202	-	-
Jumlah / <i>Total</i>	2007	515	211	0
	2006	315	188	*)
	2005	385	158	*)
	2004	365	*)	*)
	2003	274	210	*)

Sumber : Perusahaan Daerah Air Minum Pariaman  
 Source : *Water Work Company Of Pariaman*

Keterangan / *Note* :

\*) data tidak tersedia / *data not available*

Tabel : 6.3. 9. Banyaknya Pelanggan, Air Minum Yang Disalurkan dan Nilai Menurut Jenis Pelanggan  
 Table Number Of Customer, Quantity Of Sanitary Water Run To Customer By Kind Customer

Jenis Pelanggan / Kind Of Customer		Banyaknya Pelanggan / Number Of Customer	Air Minum Yang Disalurkan ( M 3 ) / Quantity Of Sani - tary Water Run To Customer ( M 3 )	Nilai (Ribuan Rp) / Value (Million Rp)
(1)		(2)	(3)	(4)
1.	Rumahtangga / A dan B	7,761	1,144,509	1,670,213,291
2.	Hotel / Objek Wisata	-	-	-
3.	Badan Sosial dan Rumahtangga	-	-	-
4.	Tempat Peribadatan / Sosial Khusus	165	73,379	91,298,246
5.	Sarana Umum / Sosial Umum	211	53,583	34,536,577
6.	Perumahan, Pertokoan dan Industri	23	234,008	1,217,716,497
7.	Instansi Pemerintah	228	23,989	91,768,217
8.	Lain - lain / NK / NB	115	33,068	149,680,895
9.	Susut / Hilang Dalam Penyaluran	-	-	-
10.	Pelabuhan	1	85,923	753,462,000
Jumlah / Total		8,504	1,648,459	4,008,675,723
		2007		
		2006	*	4,202,972
		2005	107,605	3,202,888
		2004	*	2,064,360
		2003	*	*

Sumber : Perusahaan Daerah Air Minum Pariaman

Source : Water Work Company Of Pariaman

Keterangan / Note :

\*) data tidak tersedia / data not available



Tabel : 6.4. 1. Nama Kegiatan/Usaha yang Memiliki AMDAL di Kabupaten Padang Pariaman  
 Table Names of Activity/Bussines which Have AMDAL at Padang Pariaman

Nama Kegiatan / Usaha <i>Names of Activity / Bussines</i>	Pemrakarsa / <i>Executor</i>	Pengesahan / <i>Letter of Authentication</i>	
		Pejabat / <i>Government Officer</i>	Nomor <i>Number of Authentic Letters</i>
(1)	(2)	(3)	(4)
1. Pembangunan PLTA Singkarak / <i>Construction of Electric Power Station of Singkarak</i>	Departemen Energi, Sumber Daya Alam dan Mineral	*)	*)
2. Pembangunan Daerah Irigasi Anai I / <i>Development of Irrigation Areas of Anai I</i>	Dep. Pemukiman dan Prasarana Jalan	*)	*)
3. Pembangunan Kawasan Padang Industri Park (PIP) / <i>Development of Padang Industrial Park</i>	PT. Padang Industrial Park	*)	*)
4. Pembangunan Lapangan Golf Internasional Anai Resort / <i>Development of International Anai Resort Golf Course</i>	PT. Andalas Anai Permai Internasional	*)	*)
5. Peningkatan Kapasitas Ruas Jalan Tabing - Duku / <i>Improvement of Joints Road Capacity of Tabing - Duku</i>	Dinas Prasarana Jalan Prop Sumatera Barat	*)	*)
6. Pembangunan Jalan Padang By Pass / <i>Street Construction of Padang - By Pass</i>	Dinas Prasarana Jalan Prop Sumatera Barat	Gubernur Sumatera Barat	660.14-2007 Tgl. 25 Jan 2007
7. Pembangunan Jalan Pantai Padang / <i>Construction of Padang Coastal Roads</i>	Dinas Prasarana Jalan Prop Sumatera Barat	Gubernur Sumatera Barat	660.133-2007 Tgl. 24 Apr 2007
8. Peningkatan Ruas Jalan Sicincin - Malalak / <i>Upgrading of Sicincin - Malalak Roads</i>	Dinas Prasarana Jalan Prop Sumatera Barat	Kepala Bapedalda Sumatera Barat	44/KPTS/BPDL 2007 Tgl. 23 Mei 2007
9. Pembangunan Bandar Udara Ketaping / <i>Construction of International Airport of Ketaping</i>	Dep. Perhubungan	*)	*)
10. Pembangunan Daerah Irigasi Anai II / <i>Development of Irrigation Areas of Anai II</i>	Dep. Pemukiman dan Prasarana Wilayah	**)	**)
11. Proyek Pengendalian Canal Banjir Anai Kandis / <i>Project of Floods Canal of Anai Kandis</i>	Dinas Pengelolaan Sumber Daya Air Sumatera Barat	*)	*)

bersambung / *to be continue* .....

Tabel : 6.4. 1. Lanjutan .....  
 Table Continued .....

Nama Kegiatan / Usaha <i>Names of Activity / Bussines</i>	Pemrakarsa / <i>Executor</i>	Pengesahan / <i>Letter of Authentication</i>	
		Pejabat / <i>Government Officer</i>	Nomor <i>Number of Authentic Letters</i>
(1)	(2)	(3)	(4)
12. Pembangunan Jalan Kereta Api dari Simpang Duku - BIM <i>Construction of Railway from Duku Branch - Airport</i>	Dinas Perhubungan Sumatera Barat	**)	**)
13. Pemandahan Ibukota Kabupaten Padang Pariaman <i>Evacuation of Regencial Capital</i>	Kantor Lingkungan Hidup	**)	**)

Sumber : Kantor Lingkungan Hidup Kabupaten Padang Pariaman  
 Source : *Enviroment Office of Padang Pariaman*

Keterangan / Note :

1. AMDAL : Analisa Mengenai Dampak Lingkungan  
*The Analysis of Enviromental Impacts*
  2. Departemen Energi, Sumber Daya Alam dan Mineral  
*Dept. of Energy, Natural and Mineral Resources*
  3. Departemen Pemukiman dan Prasarana Jalan  
*Dept. of Settlement and Streets Infrastructure*
  4. PT. Padang Industrial Park  
*Padang Industrial Park Limited*
  5. PT. Andalas Anai Permai Internasional  
*International Andalas Anai Permai Limited*
  6. Dinas Prasarana Jalan Propinsi Sumatera Barat  
*Streets Infrastructure Services of West Sumatra*
  7. Gubernur Sumatera Barat  
*Governor of West Sumatra*
  8. Kepala Bapedalda Propinsi Sumatera Barat  
*Head of Enviromental Impacts Controlling of West Sumatra*
  9. Departemen Perhubungan  
*Dept. of Communication*
  10. Dinas Pengendalian Sumber Daya Air Propinsi Sumatera Barat  
*Water Resources Services of West Sumatra*
  11. Dinas Perhubungan Propinsi Sumatera Barat  
*Communication Services of West Sumatra*
- \*) Dokumen Amdal tidak ada di Kantor Lingkungan Hidup Padang Pariaman  
*Enviroment Office of Padang Pariaman didn't have the letter of AMDAL*
- \*\*\*) Dokumen AMDAL sedang diproses  
*The Letter of AMDAL has in progress at Enviroment Office of Padang Pariaman*

Tabel : 6.4. 2. Nama Kegiatan/Usaha yang Memiliki UKL / UPL di Kabupaten Padang Pariaman  
 Table Names of Activity/Bussines which Have UKL / UPL at Padang Pariaman

Nama Kegiatan / Usaha Names of Activity / Bussines	Pemrakarsa / Executor	Pengesahan / Letter of Authentication	
		Pejabat / Government Officer	Nomor Number of Authentic Letters
(1)	(2)	(3)	(4)
1. Pembangunan Pasar Grosir Kasang / Construction of Wholesaler Market of Kasang	PT. Gramindra Mitra Kesuma Gramindra Mitra Kesuma Limited	*)	*)
2. Industri Air Minum Dalam Kemasan (AMDK) / Industries of Water Packing	PT. Coca Cola Bottling Indonesia Coca Cola Company of Indonesia	*)	*)
3. Industri Minyak Biji Sawit Industries of Oil Palm	PT. Usaha Inti Padang Usaha Inti Padang Limited	*)	*)
4. Pengolahan Sirtukil dan Peleburan Aspal (AMP) Industries of Sandstone and Gravel and Asphalt	PT. Statika Mitra Sarana Statika Mitra Sarana Limited	*)	*)
5. Pembakaran Arang Batok Industries of Charcoal of Coconut Shell	CV Kasia Groups Kasia Groups Limited Partnership	**)	**)
6. Pembuatan Tiang Listrik Making of Electric Pole	PT. Jaya Sentricon Jaya Sentricon Limited	*)	*)
7. Pengisian Gas Elpiji Industries of Filling Propane Gas	PT. Prizako Gasindo Prizako Gasindo Limited	*)	*)
8. Penambangan Batu Bintang Mining of Obsidian	CV. Telaga Dian Perkasa Telaga Dian Perkasa Limited	*)	*)
9. Industri Pengolahan Kelapa dan AMDK / Manufacturing of Coconut	PT. Bumi Sarimas Indonesia Indonesian Bumi Sarimas Limited	*)	*)
10. Pengolahan Kayu Manufacturing of Woods	PT. Andalas Sumber Produk Andalas Sumber Produk Limited	*)	*)
11. Pengolahan Sirtukil Industries of Sands, Stone and Gravel	PT. Saptino Witari Saptino Witari Limited	*)	*)
12. Pembuatan Air Minum Dalam Kemasan (AMDK) (SMS) Industries of Packing Water (SMS)	PT. Agri Mitra Utama Persada Agri Mitra Utama Persada Limited	*)	*)
13. Pengolahan Sirtukil Industries of Sands, Stone and Gravel	PT. Angkasa Teknik Raya Angkasa Teknik Raya Limited	*)	*)

bersambung / to be continue .....

Tabel : 6.4. 2. Lanjutan .....  
 Table Continued .....


	Nama Kegiatan / Usaha <i>Names of Activity / Bussines</i>	Pemrakarsa / <i>Executor</i>	Pengesahan / <i>Letter of Authentication</i>	
			Pejabat / <i>Government Officer</i>	Nomor <i>Number of Authentic Letters</i>
	(1)	(2)	(3)	(4)
14.	Pengolahan Sirtukil / <i>Industries of Sands, Stone and Gravel</i>	CV Diky Karya <i>Diky Karya Limited Partnership</i>	*)	*)
15.	Pembuatan Air Minum Dalam Kemasan (AMDK) (Elby) / <i>Industries of Packing Water (Elby)</i>	PT. Malenggang Alam <i>Malenggang Alam Limited</i>	**)	**)
16.	Pelayanan Kesehatan / <i>Healthy Center</i>	Rumah Sakit BP4 <i>Hospital for Tuberculosis</i>	*)	*)
17.	Pengolahan Kulit Manis / <i>Manufacturing of Cassiavera</i>	PT. Sumatera Tripical Stick <i>Sumatera Tripical Stick Limited</i>	**)	**)
18.	Pengolahan Obat-obatan / <i>Manufacturing of Drugs</i>	PT. Nusantara Beta Farma <i>Nusantara Beta Farma Limited</i>	*)	*)
19.	Pasar Anak Nagari Lubuk Alung / <i>Nagari Market of Lubuk Alung</i>	Koperasi Lubuk Alung <i>Lubuk Alung Co-Operation</i>	*)	*)
20.	Pelayanan Kesehatan RSUD Parit Malintang / <i>Healthy Centre (Hospital) of Parit Malintang</i>	Dinas Kesehatan Pdg Pariaman <i>Health Services of Pdg Pariaman</i>	*)	*)
21.	Pembangunan TPA Sampah Ladang Laweh / <i>Development of Trash Recycle of Ladang Laweh</i>	Kantor Lingkungan Hidup (KLH) / <i>Enviroment Office of Pdg Pariaman</i>	KLH	660.1/525/KLH-2005 Tgl 30 Des 2005
22.	Pembangunan Pasar Nagari Gasan Gadang / <i>Construction of Gasan Gadang Market</i>	Kantor Lingkungan Hidup (KLH) / <i>Enviroment Office of Pdg Pariaman</i>	KLH	660.1/661/KLH-2006 Tgl 22 Nop 2006
23.	Pembangunan Pasar Simpang Barebeh Kec. Sungai Limau / <i>Contruction of Market at Barebeh Branch in Sungai Limau Districts</i>	Kantor Lingkungan Hidup (KLH) / <i>Enviroment Office of Pdg Pariaman</i>	KLH	660.1/491/KLH-2007 Tgl 19 Des 2007
24.	Pembangunan Laboratorium Lingkungan Hidup / <i>Contruction of Enviromental Laboratory</i>	Kantor Lingkungan Hidup (KLH) / <i>Enviroment Office of Pdg Pariaman</i>	***)	***)

Sumber : Kantor Lingkungan Hidup Kabupaten Padang Pariaman  
 Source : *Enviroment Office of Padang Pariaman*

Keterangan / Note :

- \*) Dokumen ada di KLH / *KLH have the Authentic Letter*
- \*\*\*) Dokumen tidak ada di KLH / *KLH didn't have the Authentic Letter*
- \*\*\*) Sedang dalam proses / *The Authentic Letter has in progress*

**PADANG PARIAMAN DALAM ANGKA**  
*Padang Pariaman in Figures*  
**2008**



**PERDAGANGAN, PARIWISATA,  
DAN KOPERASI  
*TRADE, TOURISM,  
AND CO-OPERATIVE***

## **VII. PERDAGANGAN, PARIWISATA DAN KOPERASI**

Selama tahun 2007 Dinas Perindustrian dan Perdagangan Kabupaten Padang Pariaman mengeluarkan izin usaha perdagangan sebanyak 208 SIUP untuk pedagang kecil, 6 SIUP untuk pedagang menengah, dan 4 SIUP untuk pedagang besar.

Untuk menunjang kegiatan perdagangan setiap kecamatan di Kabupaten Padang Pariaman telah memiliki pasar sebagai tempat transaksi jual beli. Bahkan Kecamatan Batang Anai memiliki 4 pasar, Kecamatan V Koto Timur dan Kecamatan Sungai Limau memiliki 3 buah pasar.

Sedangkan jumlah objek pariwisata di Kabupaten Padang Pariaman sebanyak 78 lokasi objek wisata, yang terdiri dari 26 objek wisata alam, 5 objek wisata budaya, 30 objek wisata sejarah, 10 objek wisata pantai, dan 7 objek wisata khusus. Jumlah wisatawan yang berkunjung ke Kabupaten Padang Pariaman sebanyak 5.402.892 wisatawan domestik dan 12.014 wisatawan asing.

Jumlah koperasi primer di Kabupaten Padang Pariaman mengalami peningkatan dari 199 unit pada tahun 2006 menjadi 203 unit pada tahun 2007. Demikian juga dengan jumlah anggota koperasi yang meningkat dari 21.429 orang pada tahun 2006 menjadi 21.665 orang pada tahun 2007. Sedangkan jumlah KUD tidak mengalami perubahan.

## **VII. TRADE, TOURISM AND CO-OPERATIVE**

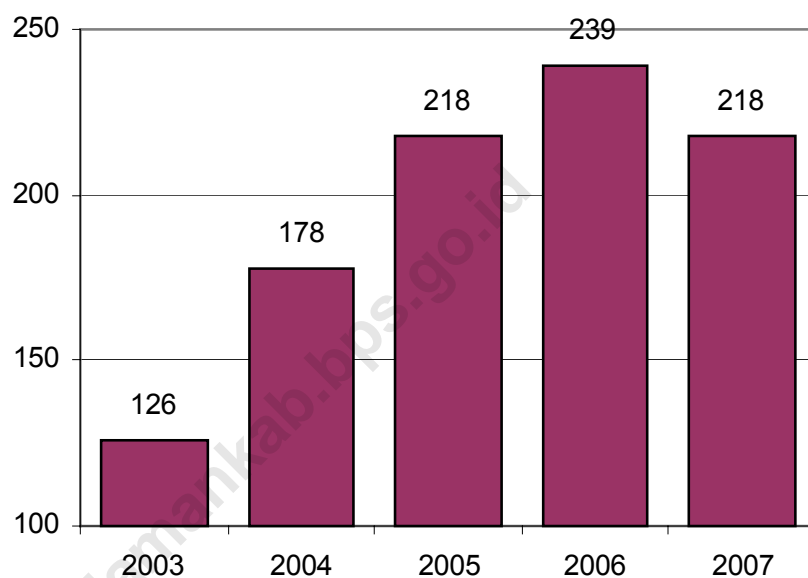
*In 2007 the Co-operation, Manufacturing, Trade and Small / Medium Scale Entrepreneur Service of Padang Pariaman Regency gave trade lisenca for 208 small scale traders, 6 lisenca for medium scale trader, and 4 lisenca for large scale trader.*

*In order to support the trading activities in Padang Pariaman, all districts in Padang Pariaman had its own market. And the Batang Anai District had 4 market place, and V Koto Kampung Dalam District and Sungai Limau District had 3 markets.*

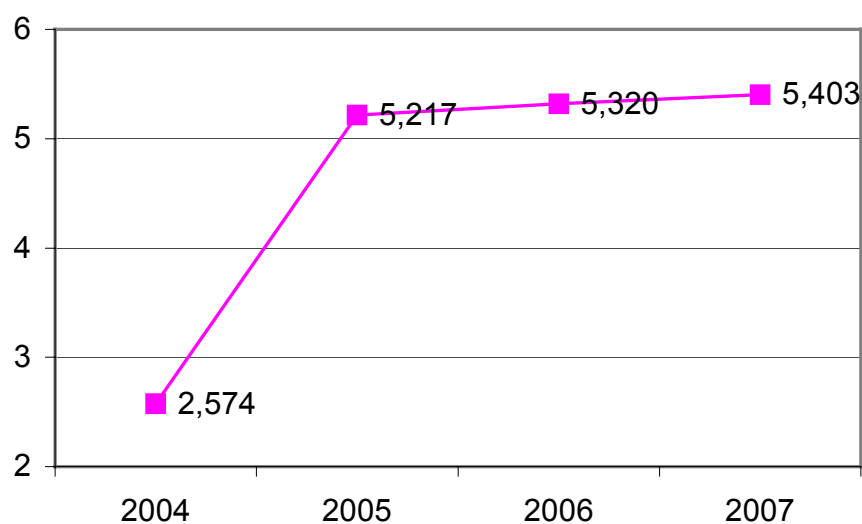
*And for tourism object in Padang Pariaman Regency had as many as 78 tourism objects, that is about as many as 26 natural object, 5 cultural object, 30 historical object, 10 beach object, and 7 special object. Number of tourist that had been coming to Padang Pariaman Regency had as much as 5.402.892 domestic tourist and 12.014 foreign tourist.*

*The number of primary cooperation in Padang Pariaman increase from 199 units in 2006 to 203 units in 2007. And so with the number of cooperation member, increase from 21.429 members in 2006 to 21.665 members in 2007. But the number of Village Cooperation (KUD) did not change during 2007.*

**Grafik 7.1.**  
Jumlah Pedagang yang Memiliki SIUP  
*Number of Trader which had Trade Licenses*



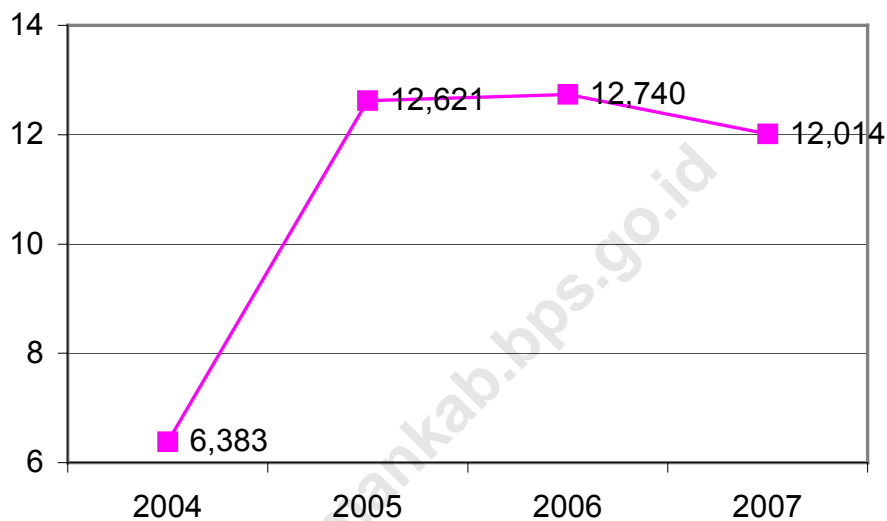
**Grafik 7.2.**  
Trend Kunjungan Wisatawan Domestik di Kabupaten Padang Pariaman  
*Trends of Domestic Tourist that had visiting Padang Pariaman Regency*  
( Jutaan Wisatawan Domestik / *Million of Domestic Tourist* )





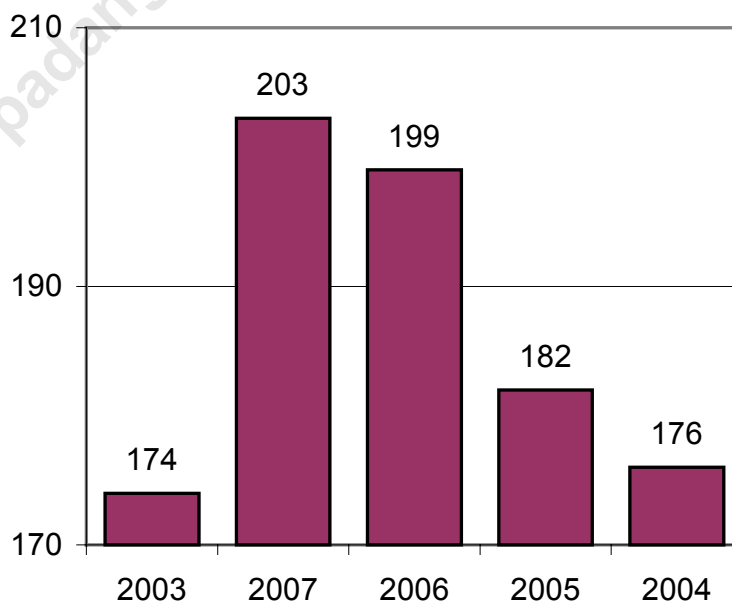
**Grafik 7.3**

Trend Kunjungan Wisatawan Asing di Kabupaten Padang Pariaman  
*Trends of Foreign Tourist that had visiting Padang Pariaman Regency*  
( Ribuan Wisatawan Asing / *Thousand of Foreign Tourist* )

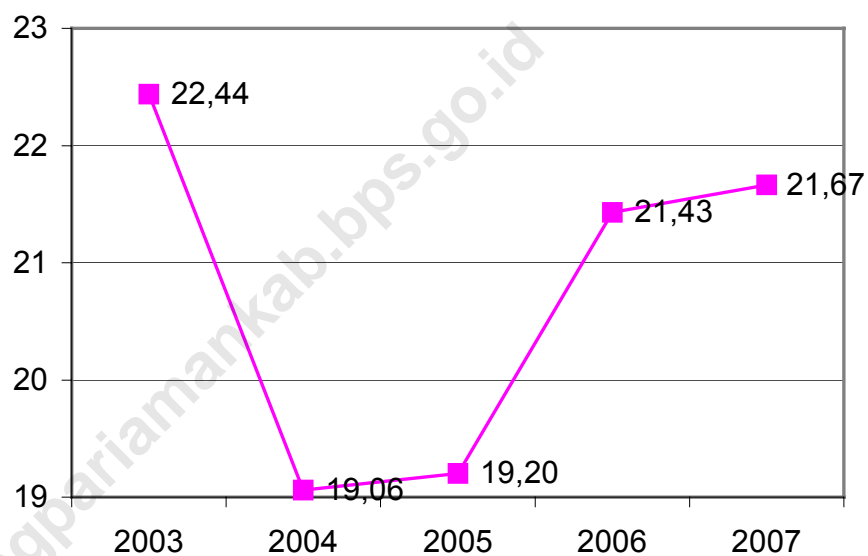


**Grafik 7.4.**

Perkembangan Jumlah Koperasi Primer  
*Trends of Primary Co-operate*



**Grafik 7.5.**  
Perkembangan Jumlah Anggota Koperasi  
*Trends of Co-operation Members*  
( 000 Anggota / *Thousands of Members* )



**Tabel** : 7.1. 1. Jumlah Pedagang Yang Memiliki Izin Usaha Perdagangan (SIUP) Golongan Pedagang Kecil, Menengah dan Besar / *Number of Trader Who Have Trade License For Small, Medium and Big Trader*

Kecamatan / <i>Districts</i>	Pedagang Kecil / <i>Small Trader</i>	Pedagang Menengah / <i>Medium Trader</i>	Pedagang Besar / <i>Large Trader</i>
(1)	(2)	(3)	(4)
1. Batang Anai	49	1	2
2. Lubuk Alung	36	3	1
3. Sintuk Toboh Gadang	5	-	-
4. Ulakan Tapakis	11	-	-
5. Nan Sabaris	16	-	-
6. 2 x 11 Enam Lingkung	6	-	-
7. Enam Lingkung	8	-	-
8. 2 x 11 Kayu Tanam	10	-	-
9. VII Koto Sungai Sarik	9	-	1
10. Patamuan	6	-	-
11. Padang Sago	3	-	-
12. V Koto Kampung Dalam	12	-	-
13. V Koto Timur	3	-	-
14. Sungai Limau	17	1	-
15. Batang Gasan	4	-	-
16. Sungai Geringging	9	-	-
17. IV Koto Aur Malintang	4	1	-
Jumlah / <i>Total</i>	208	6	4
	2006	17	4
	2005	9	1
	2004	38	11
	2003	22	3

Sumber : Dinas Koperasi, Perindustrian, Perdagangan dan PKM

Source : *Co-operation, Manufacturing, Trade and Small/Medium Scale Entrepreneur Service*

Tabel : 7.1. 2. Banyaknya Pasar, Pasar Ternak dan Daya Tampung Pasar Ternak Menurut Kecamatan  
 Table Number Of Market, Livestock Market and Livestock Market Capacity By Districts

Kecamatan / Districts	Pasar / Market	Pasar Ternak / Livestock Market	Daya Tampung Pasar Ternak / Livestock Market Capacity ( Ekor / Tail )	
(1)	(2)	(3)	(4)	
1. Batang Anai	4	1	50	
2. Lubuk Alung	1	1	100	
3. Sintuk Toboh Gadang	1	-	-	
4. Ulakan Tapakis	2	-	-	
5. Nan Sabaris	2	-	-	
6. 2 x 11 Enam Lingkung	1	1	60	
7. Enam Lingkung	1	1	70	
8. 2 x 11 Kayu Tanam	2	-	100	
9. VII Koto Sungai Sarik	2	2	200	
10. Patamuan	2	-	-	
11. Padang Sago	1	-	-	
12. V Koto Kampung Dalam	2	1	60	
13. V Koto Timur	3	-	-	
14. Sungai Limau	3	1	75	
15. Batang Gasan	2	-	-	
16. Sungai Geringging	2	1	60	
17. IV Koto Aur Malintang	1	-	-	
Jumlah / Total	2007	32	9	775
	2006	20	5	1,405
	2005	24	5	-
	2004	24	5	-
	2003	101	22	3

Sumber : Dinas Koperasi, Perindustrian, Perdagangan dan PKM

Source : Co-operation, Manufacturing, Trade and Small/Medium Scale Entrepreneur Service

**Tabel** : 7.2. 1. Banyaknya dan Jenis Objek Wisata di Kabupaten Padang Pariaman  
**Table** : *Number Of Tourist Object By Kind Of Object*

Kecamatan / <i>Districts</i>	Wisata Alam / <i>Natural Tourism Object</i>	Wisata Budaya / <i>Cultural Tourism Object</i>	Wisata Sejarah / <i>Historical Tourism Object</i>	Wisata Pantai / <i>Beach</i>	Wisata Minat Khusus / <i>Special Interest</i>	Jumlah / <i>Total</i>	
(1)	(2)	(3)	(4)	(5)	(6)	(7)	
1. Batang Anai	3	1	-	1	-	5	
2. Lubuk Alung	4	-	1	-	-	5	
3. Sintuk Toboh Gadang	1	-	3	-	-	4	
4. Ulakan Tapakis	-	1	5	3	-	9	
5. Nan Sabaris	-	-	5	1	1	7	
6. 2 x 11 Enam Lingkung	1	-	2	-	1	4	
7. Enam Lingkung	1	-	3	-	-	4	
8. 2 x 11 Kayu Tanam	5	-	-	-	2	7	
9. VII Koto Sungai Sarik	2	1	3	-	2	8	
10. Patamuan	2	-	-	-	-	2	
11. Padang Sago	2	-	1	-	-	3	
12. V Koto Kampung Dalam	3	-	-	1	-	4	
13. V Koto Timur	-	1	3	-	-	4	
14. Sungai Limau	-	-	1	3	-	4	
15. Batang Gasan	-	-	1	1	1	3	
16. Sungai Geringging	1	-	2	-	-	3	
17. IV Koto Aur Malintang	1	1	-	-	-	2	
Jumlah / <i>Total</i>	2007	26	5	30	10	7	78
	2006	19	4	30	10	7	70
	2005	19	4	30	10	7	70
	2004	*)	*)	*)	*)	*)	*)
	2003	*)	*)	*)	*)	*)	*)

Sumber : Kantor Pariwisata Seni dan Budaya Kabupaten Padang Pariaman

Source : *Tourism Art and Culture Office Of Padang Pariaman regency*

Tabel : 7.2. 2. Potensi dan Penyebaran Objek Wisata Menurut Jenisnya  
 Table Potency and Tourism Object Location

Kecamatan / <i>Districts</i>	Objek Wisata / <i>Tourism Object</i>	Lokasi / <i>Location</i>	Jenis Wisata / <i>Type of Tourism</i>
(1)	(2)	(3)	(4)
1. Batang Anai	Candi Bukit Raf	Pasar Usang	Wisata Budaya
	Gosong Muara Anai	Katapiang	Wisata Alam
	Panorama Bukik Apik	Lubuk Apik	Wisata Alam
2. Lubuk Alung	Lubuk Kandih	Batang Anai	Wisata Alam
	Pemandian Tampilan Puti	Sikabu	Wisata Alam
	Pincuran Tujuh	Koto Buruak	Wisata Alam
	Lubuk Cimantung	Pasir Pauh	Wisata Alam
	Goa Salibutan	Salibutan	Wisata Alam
3. Sintuk Toboh Gadang	Masjid IV Lingkung	Lubuk Alung	Wisata Sejarah
	Benteng Jepang	Sintuk	Wisata Sejarah
	Tugu Batas Renville	Sintuk	Wisata Sejarah
4. Ulakan Tapakis	Makam Pejuang 45	Sintuk	Wisata Sejarah
	Makam Syeh Burhanuddin	Ulakan	Wisata Budaya
	Pantai Tirta Bahari	Tiram Tapakis	Wisata Pantai
	Pantai Tiram Ulakan	Tiram Ulakan	Wisata Pantai
	S. Besar Syeh Burhanudin	Ulakan	Wisata Pantai
	S. Tua Syeh Burhanuddin	Ulakan	Wisata Sejarah
	Mesjid Tapakis	Tapakis	Wisata Sejarah
	Makam Tuanku Nan Basaruang	Ulakan	Wisata Sejarah
	Surau Pondok	Ulakan	Wisata Sejarah
	Makam Sibohong	Ulakan	Wisata Sejarah
5. Nan Sabaris	Pulau Pieh	Ulakan	Wisata Bahari
	Pantai Sunur	Sunur	Wisata Pantai
	Ikan Larangan	Pauh Kamar	Wisata Minat Khusus
	Makam Syeh M. Hatta	Kapalo Koto	Wisata Sejarah
	Benteng Jepang	Pauh Kamar	Wisata Sejarah
	Makam Syeh A. Rahman	Pauh Kamar	Wisata Sejarah
	Surau Bintungan Tinggi	Bintungan Tinggi	Wisata Sejarah
	Benteng Belanda	Pauh Kamar	Wisata Sejarah
6. 2 x 11 Enam Lingkung	Ikan Gadang	Sicincin	Wisata Minat Khusus
	Terowongan Jepang	Sicincin	Wisata Sejarah
	Surau Atap Ijuk	Sicincin	Wisata Sejarah
7. Enam Lingkung	Masjid Pakandangan	Pakandangan	Wisata Sejarah
	Makam Gujarad	Gadur	Wisata Sejarah
	Makam Syeh Mato Aia	Pakandangan	Wisata Sejarah
	Panorama Puncak Kiambang	Parit Malintang	Wisata Alam

Bersambung / To be continued .....

**Tabel** : 7.2. 3. Banyaknya Hotel dan Penginapan Menurut Kecamatan  
**Table** : *Number Of Hotels and Inns By Districts*

Kecamatan / <i>Districts</i>	Hotel / <i>Hotels</i>	Penginapan / <i>Inns</i>	Jumlah / <i>Total</i>
(1)	(2)	(3)	(4)
1. Batang Anai	-	-	-
2. Lubuk Alung	-	-	-
3. Sintuk Toboh Gadang	-	-	-
4. Ulakan Tapakis	-	-	-
5. Nan Sabaris	-	-	-
6. 2 x 11 Enam Lingkung	-	-	-
7. Enam Lingkung	-	-	-
8. 2 x 11 Kayu Tanam	-	1	1
9. VII Koto Sungai Sarik	-	-	-
10. Patamuan	-	-	-
11. Padang Sago	-	-	-
12. V Koto Kampung Dalam	-	-	-
13. V Koto Timur	-	-	-
14. Sungai Limau	-	-	-
15. Batang Gasan	-	-	-
16. Sungai Geringging	-	-	-
17. IV Koto Aur Malintang	-	-	-
Jumlah / <i>Total</i>	2007	-	1
	2006	-	1
	2005	-	1
	2004	-	1
	2003	-	1

Sumber : Kantor Pariwisata Seni dan Budaya Kabupaten Padang Pariaman

Source : *Tourism Art and Culture Office Of Padang Pariaman regency*

**Tabel** : 7.2. 4. Jumlah Yang Menginap Pada Hotel dan Penginapan  
**Table** : *Number Of Visitor at Hotel and Inn*

Hotel / Penginapan <i>Hotels / Inns</i>	Jumlah Kamar / <i>Number Of Rooms</i>	Jumlah Tempat Tidur / <i>Number Of Beds</i>	Penginap Asing / <i>Foreign Visitor</i>	Penginap Domestik / <i>Domestic Visitor</i>	
(1)	(2)	(3)	(4)	(5)	
1. ANAI RESORT	35	60	11	402	
Jumlah / <i>Total</i>	2007	35	60	11	402
	2006	35	60	50	1,500
	2005	35	60	65	2,104
	2004	35	60	64	1,500
	2003	30	60	49	300

Sumber : Kantor Pariwisata Seni dan Budaya Kabupaten Padang Pariaman  
 Source : *Tourism Art and Culture Office Of Padang Pariaman regency*



**Tabel** : 7.2. 5. Kunjungan Wisata Domestik dan Manca Negara  
*Table Number Of Tourist Coming To Domestitc and Foreign*

Tahun / Years	Domestik ( Orang ) / Domestic ( Persons )	Manca Negara ( Orang ) / Foreign ( Persons )
(1)	(2)	(3)
1989	76,035	4,236
1990	782,631	4,451
1991	801,420	4,628
1992	840,326	6,118
1993	1,013,030	6,534
1994	1,060,021	7,012
1995	1,021,832	731
1996	1,083,331	7,852
1997	1,089,435	7,956
1998	1,143,906	7,016
1999	1,184,010	7,283
2000	1,190,233	7,417
2001	584,115	475
2002	595,050	460
2003	593,450	478
2004	2,573,625	6,383
2005	5,216,753	12,621
2006	5,320,420	12,740
2007	5,402,892	12,014

Sumber : Kantor Pariwisata Seni dan Budaya Kabupaten Padang Pariaman  
 Source : *Tourism Art and Culture Office Of Padang Pariaman regency*

**Tabel** : 7.2. 6. Objek Wisata Alam, Lokasi dan Jarak dari Kecamatan dan Kabupaten  
**Table** : *Tourist Object By Location and Distance To Capital Districts and Regency*

Object Wisata Alam / <i>Natural Tourist Object</i>	Lokasi / <i>Location</i>		Jarak Dari / <i>Distance to ( Km )</i>	
	Nagari / Korong <i>Village</i>	Kecamatan / <i>Districts</i>	Kec / <i>Districts</i>	Kab / <i>Regency</i>
(1)	(2)	(3)	(4)	(5)
1. Pantai Arta	Sungai Paku	Sungai Limau	1	15
2. Malibou Anai	Kandang Ampek	2 x 11 Kayu Tanam	5	25
3. Pemandian Alam Tirta Alami	Kandang Ampek	2 x 11 Kayu Tanam	5	25
4. Pemandian Alam Tapian Puti	Sikabu	Lubuk Alung	6	27
5. Panorama Gunung Tigo	Lareh Nan Panjang	VII Koto	5	26
6. Kawasan Wisata Anai	Kandang Ampek	2 x 11 Kayu Tanam	4	25
7. Lubuk Simantung	Pasir Pauh	Lubuk Alung	5	25
8. Panorama Puncak Kiambang	Parit Malintang	2 x 11 Enam Lingkung	2	22
9. Ikan Larangan	Aua Malintang	IV Koto Aua Malintang	3	22
10. Lubuk Bonta	Tarok	2 x 11 Kayu Tanam	4	44
11. Pantai Tirta Bahari	Tapakis	Nan Sebaris	3	44
12. Bukik Bulek	Batu Basa	Sungai Geringging	4	17
13. Air Terjun Langkuik	Koto Hilalang	V Koto	5	12
14. Panorama Bukik Selasih	Sungai Ipuh	VII Koto	4	12
15. Makam Syech Burhanuddin	Ulakan	Ulakan Tapakis	4	12
16. Pincuran Tujuh	Koto Buruk	Lubuk Alung	5	25
17. Lubuk Kandih	Lubuk Kandih	Batang Anai	6	45
18. Mungun Indah	Paraman Talang	VII Koto	5	26
19. Gosong Muara Anai	Ketaping	Batang Anai	8	49
20. Lubuk Apik	Lubuk Apik	Batang Anai	7	50

Sumber : Kantor Pariwisata Seni dan Budaya Kabupaten Padang Pariaman  
 Source : *Tourism Art and Culture Office Of Padang Pariaman Regency*

**Tabel : 7.2. 7. Objek Wisata Sejarah dan Budaya, Lokasi Serta Jarak dari Kecamatan dan Kabupaten**  
*Table Historical and Cultural Object Tourist, Location and Distance From District Capitals*  
*Regency*

Object Wisata / <i>Tourist Object</i>	Lokasi / <i>Location</i>		Jarak Dari / <i>Distance to ( Km )</i>	
	Nagari / Korong <i>Villages</i>	Kecamatan / <i>Districts</i>	Kec / <i>Districts</i>	Kab / <i>Regency</i>
(1)	(6)	(7)	(8)	(9)
1. Makam Syech Burhanuddin	Ulakan	Ulakan Tapakis	0.5	12.0
2. Gobah Tuanku Salih	Sungai Sarik	VII Koto	0.5	17.0
3. Ikan Larangan	Sungai Geringging	Sungai Geringging	1.0	23.0
4. Surau Tuo Syech Burhanuddin	Ulakan	Ulakan Tapakis	1.5	12.0

Sumber : Kantor Pariwisata Seni dan Budaya Kabupaten Padang Pariaman  
*Source : Tourism Art and Culture Office Of Padang Pariaman Regency*

Tabel : 7.3. 1. Perkembangan Koperasi / KUD di Kabupaten Padang Pariaman

Table *Trend of Cooperative Units in Padang Pariaman Regency*

Keterangan / <i>Explanation</i>	Tahun / <i>Year</i>				
	2003	2004	2005	2006	2007
(1)	(2)	(3)	(4)	(5)	(6)
I. Jenis dan target					
a. Primer	174	176	223	-	203
b. Gabungan Pusat	1	1	-	-	-
c. Induk	-	-	-	-	-
II. Koperasi Primer Bidang pertanian	40	40	40	40	41
III. Jumlah Anggota Koperasi	22,440	19,061	19,202	21,429	21,665
IV. Jumlah Koperasi Berbadan Hukum	174	176	180	199	203
V. Koperasi Menurut Jenis dan Target					
a. Koperasi Unit Desa	38	38	38	38	38
b. Kopentren	5	5	5	7	7
c. Kopinkra	1	1	2	2	2
d. Koperasi Pegawai Negeri	35	35	35	35	35
e. Koperasi Karyawan	4	4	4	5	5
f. Koperasi Angkatan Darat	-	-	-	-	-
g. Koperasi Kepolisian	-	-	-	-	-
h. Koperasi Serba Usaha	19	21	22	25	25
i. Koperasi Pedagang Pasar	2	2	3	3	3
j. Koperasi Angkutan Darat	1	2	2	2	2
k. Koperasi KBPR	2	2	2	2	2
l. Koperasi Wanita	1	2	2	7	8
m. Koperasi Veteran	1	1	1	1	1
n. Koperasi Wredatama	3	3	3	3	3
o. Koperasi Pepabri	3	3	3	3	3
p. Koperasi Kaki Lima	-	-	-	-	-
q. Koperasi Jenis Lain	8	17	19	26	28
r. Koperasi Produksi pertanian	40	40	40	40	40
s. Koperasi Sekunder	-	-	-	-	-

Sumber : Dinas Koperasi, Perindustrian, Perdagangan dan PKM

Source : *Co-operation, Manufacturing, Trade and Small/Medium Scale Entrepreneur Service*

**Tabel** : 7.3. 2. Banyaknya Koperasi Menurut Kecamatan  
*Table* : *Number Of Co-operation By Districts*

Kecamatan / <i>Districts</i>	Koperasi Primer / <i>Primary Co-Operation</i>	Koperasi Sekunder / <i>Secondary Co-Operation</i>	Jumlah / <i>Total</i>
(1)	(2)	(3)	(4)
1. Batang Anai	18	-	18
2. Lubuk Alung	28	-	28
3. Sintuk Toboh Gadang	6	-	6
4. Ulakan Tapakis	10	-	10
5. Nan Sabaris	12	-	12
6. 2 x 11 Enam Lingkung	18	-	18
7. Enam Lingkung	11	-	11
8. 2 x 11 Kayu Tanam	12	-	12
9. VII Koto Sungai Sarik	17	-	17
10. Patamuan	5	-	5
11. Padang Sago	3	-	3
12. V Koto Kampung Dalam	15	-	15
13. V Koto Timur	6	-	6
14. Sungai Limau	16	-	16
15. Batang Gasan	3	-	3
16. Sungai Geringging	14	-	14
17. IV Koto Aur Malintang	9	-	9
Jumlah / <i>Total</i>	203	-	203
	199	-	199
	182	-	182
	176	-	176
	174	1	175

Sumber : Dinas Koperasi, Perindustrian, Perdagangan dan PKM

*Source* : *Co-operation, Manufacturing, Trade and Small/Medium Scale Entrepreneur Service*

**Tabel** : 7.3. 3. Koperasi Primer dan Pusat Menurut Kecamatan  
**Table** *Prime and Central Cooperation By Districts*

Kecamatan / <i>Districts</i>	Koperasi Primer / <i>Primary Co-Operation</i>	Koperasi Pusat / <i>Central Co-Operation</i>	Jumlah / <i>Total</i>
(1)	(2)	(3)	(4)
1. Batang Anai	18	-	18
2. Lubuk Alung	28	-	28
3. Sintuk Toboh Gadang	6	-	6
4. Ulakan Tapakis	10	-	10
5. Nan Sabaris	12	-	12
6. 2 x 11 Enam Lingkung	18	-	18
7. Enam Lingkung	11	-	11
8. 2 x 11 Kayu Tanam	12	-	12
9. VII Koto Sungai Sarik	17	-	17
10. Patamuan	5	-	5
11. Padang Sago	3	-	3
12. V Koto Kampung Dalam	15	-	15
13. V Koto Timur	6	-	6
14. Sungai Limau	16	-	16
15. Batang Gasan	3	-	3
16. Sungai Geringging	14	-	14
17. IV Koto Aur Malintang	9	-	9
Jumlah / <i>Total</i>	203	-	203
	2006	-	199
	2005	-	182
	2004	-	176
	2003	1	175

Sumber : Dinas Koperasi, Perindustrian, Perdagangan dan PKM

Source : *Co-operation, Manufacturing, Trade and Small/Medium Scale Entrepreneur Service*

**Tabel** : 7.3. 4. Jumlah Koperasi dan Anggota Koperasi  
**Table** : *Number Of Cooperative and Cooperative's Member*

Kecamatan / Districts	Jumlah Koperasi / Number of Co-Operation	Jumlah Anggota / Member of Co-Operation ( Orang / Persons)
(1)	(2)	(3)
1. Batang Anai	18	1,881
2. Lubuk Alung	28	3,204
3. Sintuk Toboh Gadang	6	485
4. Ulakan Tapakis	10	519
5. Nan Sabaris	12	996
6. 2 x 11 Enam Lingkung	18	2,835
7. Enam Lingkung	11	1,518
8. 2 x 11 Kayu Tanam	12	1,079
9. VII Koto Sungai Sarik	17	2,315
10. Patamuan	5	765
11. Padang Sago	3	246
12. V Koto Kampung Dalam	15	1,626
13. V Koto Timur	6	862
14. Sungai Limau	16	1,402
15. Batang Gasan	3	286
16. Sungai Geringging	14	1,028
17. IV Koto Aur Malintang	9	618
Jumlah / <i>Total</i>	203	21,665
	2006	199
	2005	182
	2004	177
	2003	175

Sumber : Dinas Koperasi, Perindustrian, Perdagangan dan PKM

Source : *Co-operation, Manufacturing, Trade and Small/Medium Scale Entrepreneur Service*

**Tabel** : 7.3. 5. KUD Yang Berbadan Hukum dan Pengusaha Bapel Bimas  
*Table Corporate KUD and KUD Entrepreneur*

Kecamatan / <i>Districts</i>		KUD Pengusaha Bapel Bimas	KUD Yang Ber Badan Hukum	Jumlah / <i>Total</i>
(1)		(2)	(3)	(4)
1.	Batang Anai	-	3	3
2.	Lubuk Alung	-	4	4
3.	Sintuk Toboh Gadang	-	2	2
4.	Ulakan Tapakis	-	2	2
5.	Nan Sabaris	-	2	2
6.	2 x 11 Enam Lingkung	-	3	3
7.	Enam Lingkung	-	2	2
8.	2 x 11 Kayu Tanam	-	2	2
9.	VII Koto Sungai Sarik	-	2	2
10.	Patamuan	-	1	1
11.	Padang Sago	-	1	1
12.	V Koto Kampung Dalam	-	3	3
13.	V Koto Timur	-	3	3
14.	Sungai Limau	-	3	3
15.	Batang Gasan	-	1	1
16.	Sungai Geringging	-	2	2
17.	IV Koto Aur Malintang	-	2	2
Jumlah / <i>Total</i>	2007	0	38	38
	2006	0	38	38
	2005	0	38	38
	2004	0	38	38
	2003	0	38	38

Sumber : Dinas Koperasi, Perindustrian, Perdagangan dan PKM

Source : *Co-operation, Manufacturing, Trade and Small/Medium Scale Entrepreneur Service*



**Tabel** : 7.3. 6. Nama dan Alamat KUD di Kabupaten Padang Pariaman

*Table Name and Address Of Village Cooperative at Padang Pariaman Regency*

Nama KUD / <i>Name Of Cooperative</i>	Desa / Nagari <i>Villagews</i>	Kecamatan / <i>Districts</i>
(1)	(2)	(3)
1. KUD Makmur Kasang	Kasang	Batang Anai
2. KUD Makmur Kasang	Kasang	Batang Anai
3. KUD Ketaping	Ketaping	Batang Anai
4. KUD Sungai Buluh	Pasar Usang	Batang Anai
5. KUD Lubuk Alung I	Jambak	Lubuk Alung
6. KUD Lubuk Alung III	Pasir Lawas	Lubuk Alung
7. KUD Lubuk Alung II	Punggunng Kasik	Lubuk Alung
8. KUD Sawit	Salibutan	Lubuk Alung
9. KUD Sintuk	Sintuk	Sintuk Toboh Gadang
10. KUD Toboh Gadang	Toboh Gadang	Sintuk Toboh Gadang
11. KUD Harkat Tapakis	Tapakis	Ulakan Tapakis
12. KUD Ulakan	Ulakan	Ulakan Tapakis
13. KUD Pauh Kambar	Pauh Kambar	Nan Sabaris
14. KUD Sunur	Sunur	Nan Sabaris
15. KUD Lubuk Pandan	Lubuk Pandan	2 x 11 Enam Lingkung
16. KUD Sicincin	Sicincin	2 x 11 Enam Lingkung
17. KUD Sumber Rezeki	Gadur	Enam Lingkung
18. KUD Namli	Pakandangan	Enam Lingkung
19. KUD Anduring	Anduring	2 x 11 Kayu Tanam
20. KUD Kayu Tanam	Kayu Tanam	2 x 11 Kayu Tanam

Bersambung / *To be continued* .....

Tabel : 7.3. 6. Lanjutan . . . . .

Table Continued . . . . .

Nama KUD / Name Of Cooperative	Desa / Nagari Villagews	Kecamatan / Districts
(1)	(2)	(3)
21. KUD Dwi Sri	Sungai Sarik	VII Koto
22. KUD Tandikat	Tandikat	Patamuan
23. KUD Batu Kalang	Batu Kalang	Padang Sago
24. KUD Syukur	Basung	V Koto Kp Dalam
25. KUD Campago	Campago	V Koto Kp Dalam
26. KUD Sikucur	Sikucur	V Koto Kp Dalam
27. KUD Kudu Ganting	Kudu Ganting	V Koto Timur
28. KUD Limau Purut	Limau Purut	V Koto Timur
29. KUD Gunung Padang Alai	Padang Alai	V Koto Timur
30. KUD Mina Sinar laut	Pasir Baru	Sungai Limau
31. KUD Pilubang	Pilubang	Sungai Limau
32. KUD Kuranji Hilir	Sungai Limau	Sungai Limau
33. KUD Kuranji Hilir	Sungai Limau	Sungai Limau
34. KUD Gasan Gadang	Gasan Gadang	Batang Gasan
35. KUD Malai III Koto	Sungai Geringging	Sungai Geringging
36. KUD Amal I	Aur Malintang	IV Koto Aua Malintang
37. KUD Amal II	Batu Basa	IV Koto Aua Malintang
38. KUD Kuranji Hulu	Batu Mangaum	Sungai Geringging

Sumber : Dinas Koperasi, Perindustrian, Perdagangan dan PKM

Source : Co-operation, Manufacturing, Trade and Small/Medium Scale Entrepreneur Service

Tabel : 7.2. 2. Lanjutan . . . . .

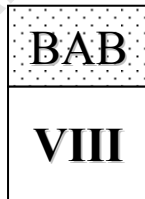
Table Continued. . . . .

Kecamatan / Districts	Objek Wisata / Tourism Object	Lokasi / Location	Jenis Wisata / Type of Tourism
(1)	(2)	(3)	(4)
8. 2 x 11 Kayu Tanam	Bumi Perkemahan	Asam Pulau	Wisata Minat Khusus
	Air Terjun Batang Piaman	Kayu Tanam	Wisata Alam
	Air Terjun Ngungun	Anduriang	Wisata Alam
	Pemandian Tirta Alami	Kandang IV	Wisata Alam
	Malibo Anai	Guguk	Wisata Alam
	Tarok	Lubuk Bonta	Wisata Alam
	Bumi Perkemahan	Sipisang	Wisata Minat Khusus
9. VII Koto Sungai Sariak	Panorama Bukik Selasih	Sei Ibh	Wisata Alam
	Mesjid Tua VII Koto	Sungai Sariak	Wisata Sejarah
	Gobah Tuanku Salih	Sungai Sariak	Wisata Sejarah
	Mesjid Tua Barangan	Lurah Ampalu	Wisata Sejarah
	Gelanggan Pacu Kuda	Paguh Duku	Wisata Minat Khusus
10. Patamuhan	Agro Wisata Lebah Madu	Lurah Ampalu	Wisata Minat Khusus
	Mangun Indah	Paraman Talang	Wisata Alam
11. Padang Sago	Panorama Gunung Tigo	Lareh Nan Panjang	Wisata Alam
	Makam Tuanku Saliah	Koto Dalam	Wisata Sejarah
12. V Koto Kp Dalam	Pantai Pasar Baru	Cimpago	Wisata Pantai
	Air Terjun Bangkuih	Koto Hilalang	Wisata Air Terjun
13. V Koto Timur	Mesjid Tua Batang Piaman	Padang Alai	Wisata Sejarah
	Laga-laga Batang Piaman	Batang Piaman	Wisata Budaya
	Mesjid Tua Limau Purut	Limau Purut	Wisata Sejarah
	Makam Tuanku Johor	Limau Purut	Wisata Sejarah
14. Sungai Limau	Pantai Arta Indah	Sungai Paku	Wisata Pantai
	Benteng Jepang	Kuranji Hilir	Wisata Sejarah
	Pantai Arta Permai	Sungai Paku	Wisata Pantai
	Pantai Baseloan	Sungai Limau	Wisata Pantai
15. Batang Gasan	Pantai Aru Gasan	Gasan Gadang	Wisata Pantai
16. Sungai Geringging	Bukik Siriah	Ladang Rimbo	Wisata Alam
	Makam Syeh Tangek Talang	Kuranji Hilir	Wisata Sejarah
	Makam Tuanku Badinah	Sungai Geringging	Wisata Sejarah
17. IV Koto Aur Malintang	Bukik Bulek	Batu Basa	Wisata Alam
	Ikan Larangan	Aur Malintang	Wisata Minat Khusus
	Lesung Keramat	Batu Basa	Wisata Budaya

Sumber : Kantor Pariwisata Seni dan Budaya Kabupaten Padang Pariaman

Source : Tourism Art and Culture Office Of Padang Pariaman regency

**PADANG PARIAMAN DALAM ANGKA**  
*Padang Pariaman in Figures*  
**2008**



**PENGANGKUTAN DAN  
KOMUNIKASI  
*TRANSPORTATION AND  
COMMUNICATION***

oleh seluruh masyarakat Sumatera Barat. Dilihat dari jumlah penumpang pada tahun 2007 terjadi peningkatan jumlah penduduk yang memanfaatkan fasilitas ini. Pada tahun 2007 jumlah penumpang pada BIM sebanyak 1.638.897 penumpang untuk penerbangan domestik/nasional dengan rincian sebanyak 807.769 penumpang yang datang, 810.848 penumpang yang berangkat, dan 20.280 yang transit. Sedangkan jumlah penumpang untuk penerbangan internasional sebanyak 110.751 penumpang dengan rincian 55.540 penumpang yang datang dan 55.211 penumpang yang berangkat.

### **8.3. Komunikasi**

Sejalan dengan kemajuan teknologi informasi dan komunikasi sangat berpengaruh terhadap kegiatan Kantor Pos dan Giro, indicator ini terlihat dari semakin menurunnya lalu lintas surat melalui Kantor Pos pada tahun 2007. Hampir semua jenis kegiatan Kantor Pos dan Giro, terutama lalu lintas surat luar negeri, surat kilat dan wesel mengalami penurunan kegiatan.

## **VIII. TRANSPORTATION AND COMMUNICATION**

### **8. 1. Roadway Transportation**

*Length of Road in Padang Pariaman Regency at 2007, had recorded as far as 1.480,10 Km by status of road was consist of state road as far as 84,30 Km, Province road 83,65 Km and Regency road 1.312,15 Km. And number of State Bridge and It's length at the same period was recorded as many as 47 bridge with length of bridge 1.153,7 meter, and number of Provinsi bridge and It's length was recorded as many as 39 bridge with length of bridge was 741,15 meter, and number of Regency bridge had recorded as many as 182 bridge with length of bridge was 2.539 meter.*

*While amount of which obliged to test in Padang Pariaman Regency as many as 1.720 vehicle, that ias 107 passenger car, 427 bus, and 1.186 trucks.*

*Another transportation medium which had been operated in Padang Pariaman Regency was railway transportation. Railway transportation become other alternative to go to Padang, but unfortunately this medium can only enjoy for Padang City Resident to go working/traveling to Pariaman, because this medium only give 1 (one) journey transportation that is from Padang to Pariaman at the morning and from Pariaman to Padang and the evening. Number of passanger which had use this facility at 2007 as many as 173.138 passanger which amount of benefit for State Railway Limited as much as Rp. 533.717.000,-*

### **8. 2. Air Transportation**

*Along with have operated of International Airport of Minangkabau (BIM) at Nagari Ketaping in Batang Anai Districts since 2006, then Padang Pariaman Regency had airport facility which able to enjoy by the West Sumatra society. Seen from amount of passanger in the year 2007 had increased the number of resident which had ben used this facility. In 2007, number of passanger at BIM*

*as many as 1.638.897 passanger for domestic flight that is 807.769 passanger for coming, 810.848 passanger for departure and 20.280 passanger for transit. And number of passanger for international flight as many as 110.751 passanger that is consist of 55.540 passanger for coming, and 55.211 passanger for departure.*

### **8.3. Communication**

*In accordance with progress of communication and information technology was influential with Post Office activities, Its seen from decreasing of mail in 2007. Almost for all activities of Post Office, especially international mail, express mail and money order was decreased in numbers.*

## **VIII. TRANSPORTASI DAN KOMUNIKASI**

### **8. 1. Perhubungan Darat**

Panjang jalan raya di Kabupaten Padang Pariaman pada tahun 2007 tercatat sepanjang 1.480,10 Km, dengan rincian menurut status jalan adalah Jalan Negara 84,30 Km, Jalan Propinsi 83,65 Km dan Jalan Kabupaten 1.312,15 Km. Sedangkan jumlah dan panjang jembatan negara sebanyak 47 buah jembatan dengan panjang 1.153,7 m, sedangkan jembatan propinsi sebanyak 39 buah dengan panjang 741,15 m, dan jembatan kabupaten sebanyak 182 buah dengan panjang 2.539 m.

Sedangkan jumlah kendaraan wajib uji di Kabupaten Padang Pariaman sebanyak 1.720 buah kendaraan, dengan rincian 107 mobil penumpang, 427 bus, dan 1.186 truk.

Sarana perhubungan darat lain yang mulai beroperasi di Kabupaten Padang Pariaman adalah sarana transportasi kereta api. Sarana kereta api menjadi alternatif lain transportasi darat yang dipilih untuk jalur Padang – Pariaman, tapi sayangnya sarana ini hanya dapat dinikmati oleh penduduk Kota Padang yang hendak bekerja/berwisata ke Pariaman karena sarana ini hanya memberikan pelayanan transportasi 1 (satu) trip perjalanan yaitu dari Padang – Pariaman pada pagi hari dan Pariaman – Padang pada sore hari. Jumlah penumpang yang memanfaatkan fasilitas ini pada tahun 2007 sebanyak 173.138 penumpang dengan nilai pendapatan untuk PT. Kereta Api Indonesia sebesar Rp. 533.717.000,-.

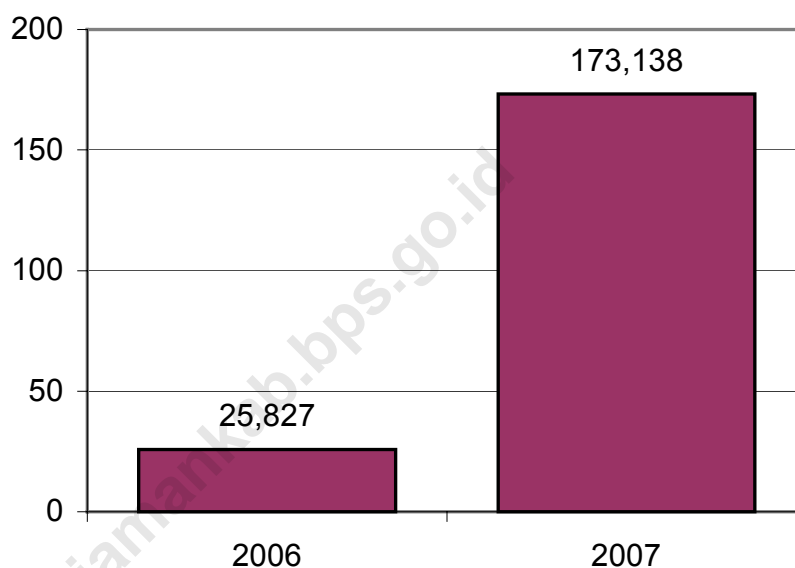
### **8. 2. Perhubungan Udara**

Seiring dengan telah beroperasinya Bandara Internasional Minangkabau (BIM) di Nagari Ketaping Kec. Batang Anai semenjak Agustus 2005, maka Kabupaten Padang Pariaman memiliki fasilitas bandara yang dapat dinikmati



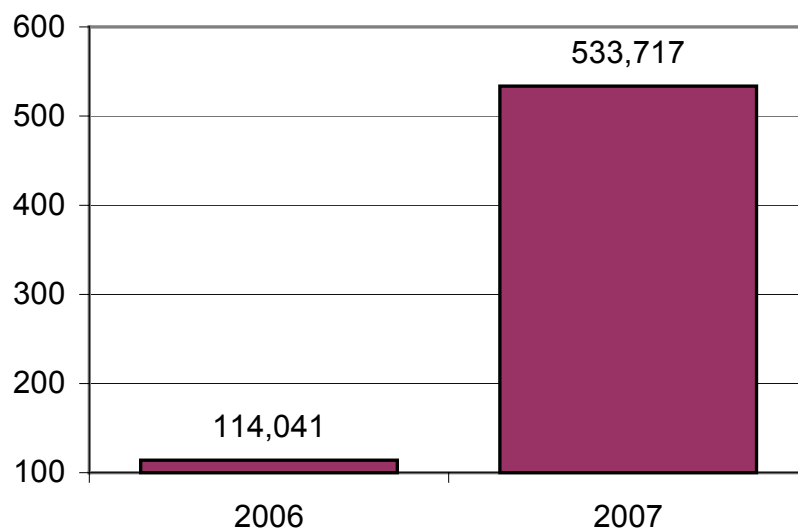
**Grafik 8.1.**

Jumlah Penumpang Kereta Api Padang - Pariaman  
*Number of Railway Passanger to go Padang – Pariaman*  
( Ribuan penumpang / *thousands of passanger* )



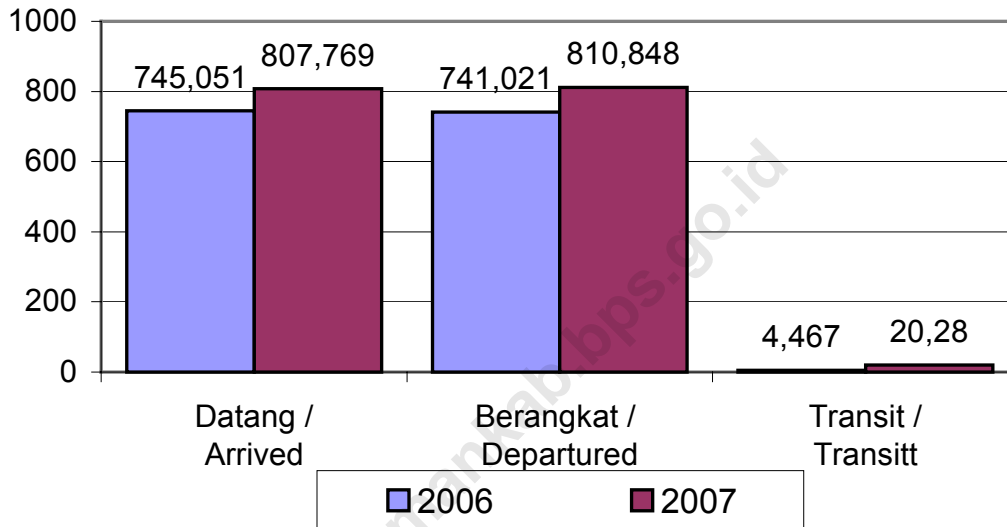
**Grafik 8.2.**

Pendapatan PT Kereta Api Indonesia dari Jalur Padang - Pariaman  
*Revenue of Railway Transportation from Journey of Padang - Pariaman*  
( Jutaan Rupiah / *Million of Rupiahs* )



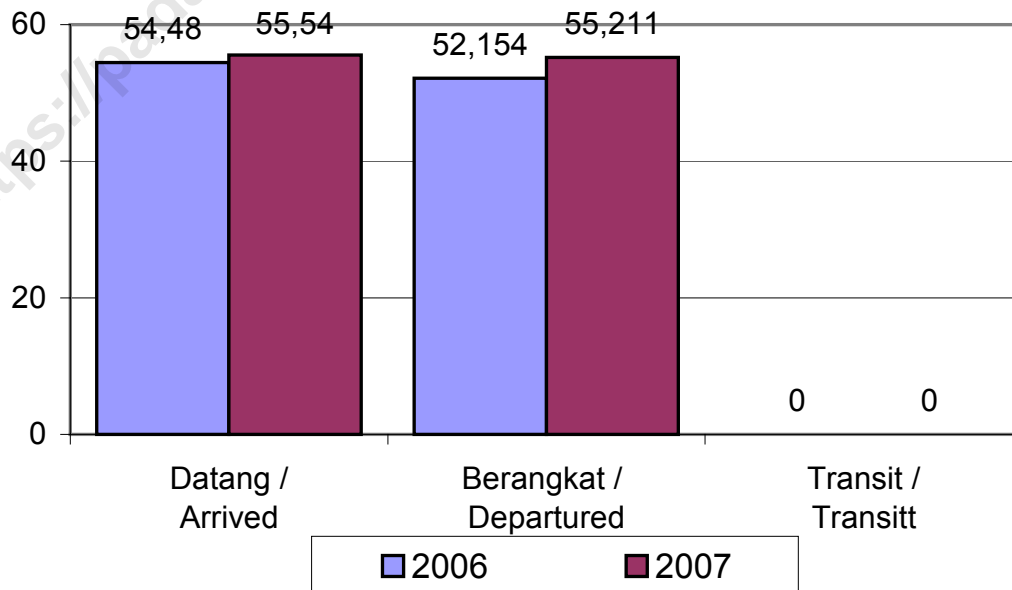
**Grafik 8.3**

Jumlah Penumpang Penerbangan Domestik di BIM  
*Number of Domestic Flight Passanger at BIM*  
( Ribuan penumpang / *Thousand of passangers* )

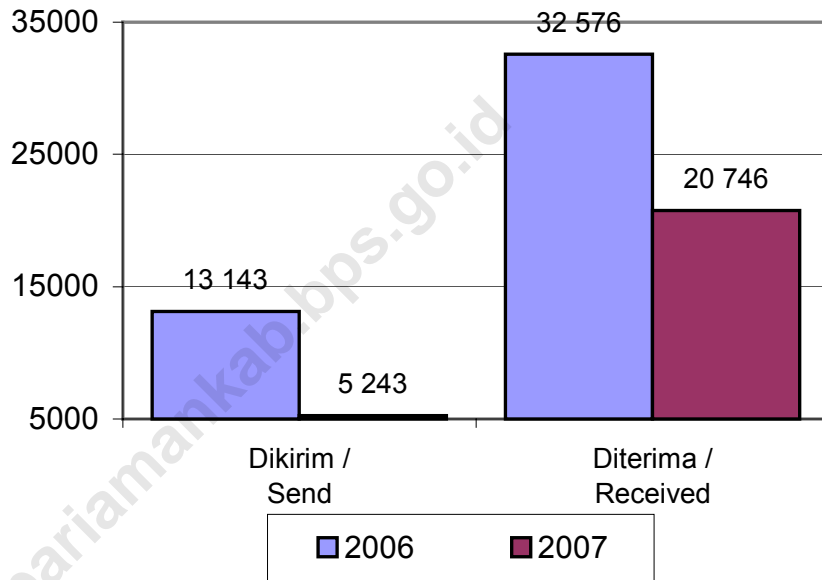


**Grafik 8.4.**

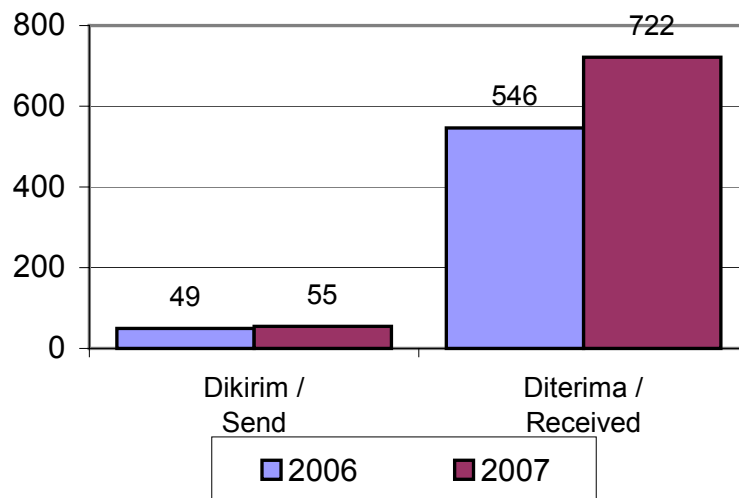
Jumlah Penumpang Penerbangan Internasional di BIM  
*Number of International Flight Passanger at BIM*  
( Ribuan penumpang / *Thousand of passangers* )



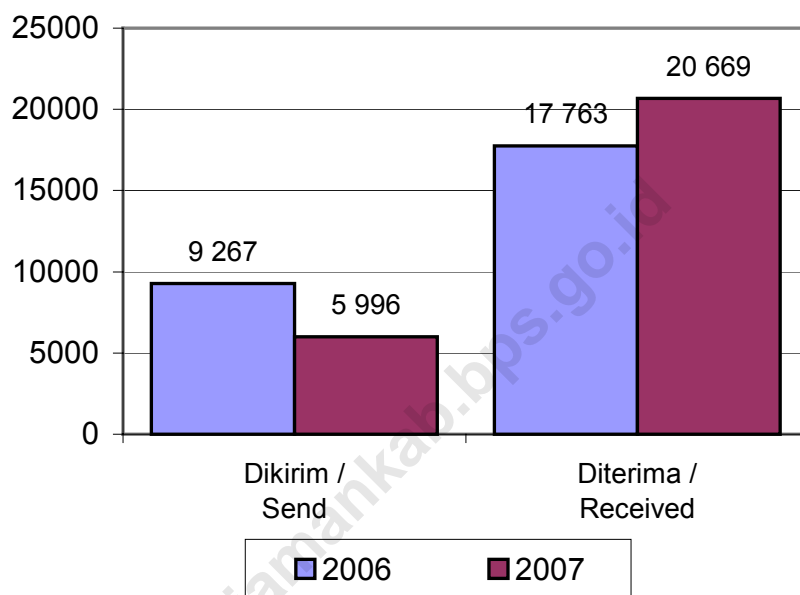
**Grafik 8.5.**  
Jumlah Surat Biasa Yang Dikirim dan Diterima  
*Number of Ordinary Mail that Send and Received*



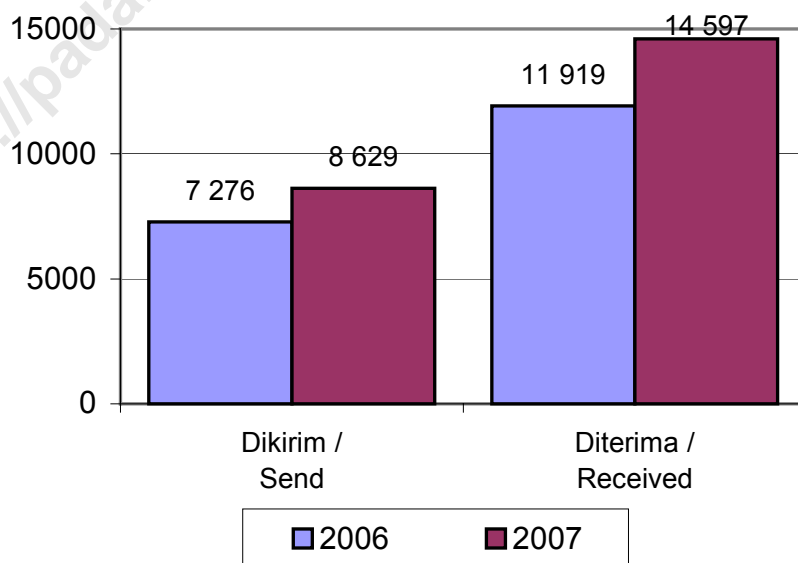
**Grafik 8.6.**  
Jumlah Surat Tercatat Yang Dikirim dan Diterima  
*Number of Registered Mail that Send and Received*



**Grafik 8.7.**  
Jumlah Surat Kilat Yang Dikirim dan Diterima  
*Number of Express Mail that Send and Received*

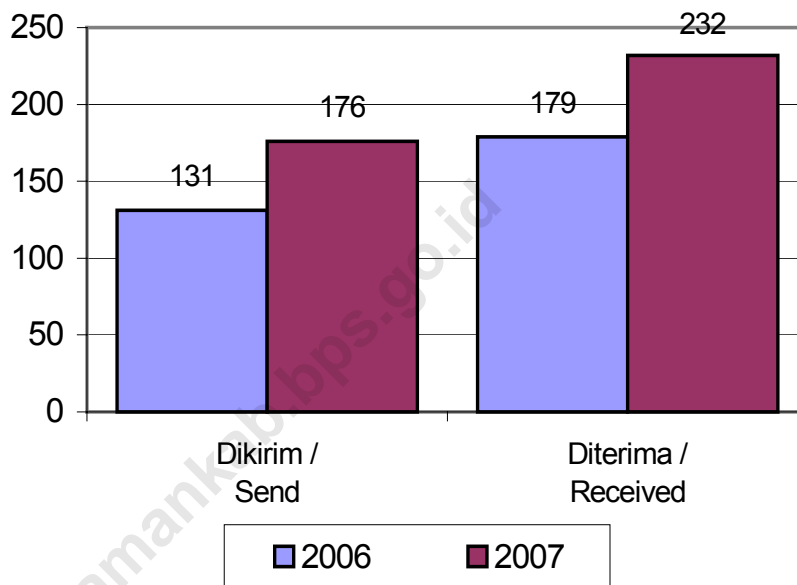


**Grafik 8.8.**  
Jumlah Surat Kilat Khusus Yang Dikirim dan Diterima  
*Number of Special Express Mail that Send and Received*



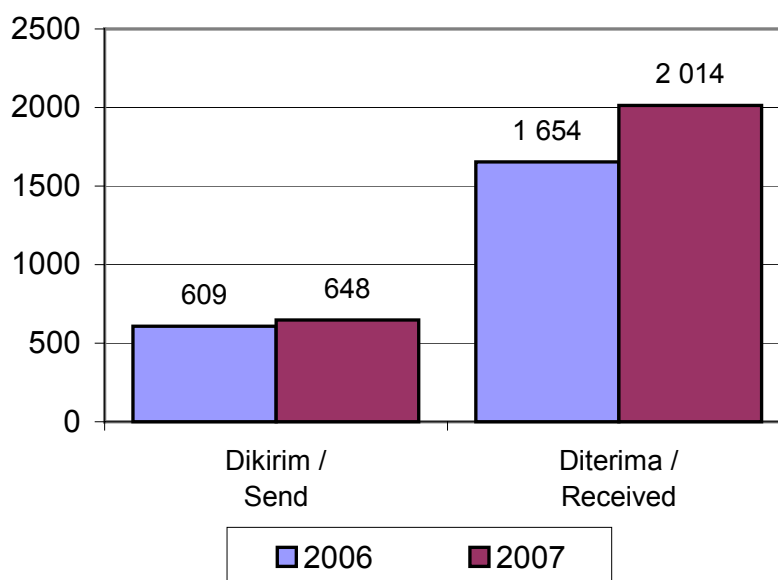
**Grafik 8.9.**

Jumlah Surat Luar Negeri Yang Dikirim dan Diterima  
*Number of International Mail that Send and Received*



**Grafik 8.10.**

Jumlah Paket Pos Yang Dikirim dan Diterima  
*Number of Post Packages that Send and Received*



Tabel : 8.1. 1. Panjang Jalan Negara, Propinsi dan Kabupaten Menurut Kecamatan  
 Table Length of Road by Districts

Kecamatan / Districts	Panjang Jalan ( Km ) / Length Of Road ( Km )			Jumlah / Total	
	Negara / National	Propinsi / Provinsi	Kabupaten / Regency		
(1)	(2)	(3)	(4)	(5)	
1. Batang Anai	11.75	10.30	113.40	135.45	
2. Lubuk Alung	14.50	-	97.20	111.70	
3. Sintuk Toboh Gadang	4.00	-	40.30	44.30	
4. Ulakan Tapakis	-	10.00	18.90	28.90	
5. Nan Sabaris	7.50	7.80	89.60	104.90	
6. 2 x 11 Enam Lingkung	5.40	2.10	127.20	134.70	
7. Enam Lingkung	5.35	-	87.60	92.95	
8. 2 x 11 Kayu Tanam	12.70	-	44.40	57.10	
9. VII Koto Sungai Sarik	-	14.55	101.60	116.15	
10. Patamuan	-	10.50	64.80	75.30	
11. Padang Sago	-	-	22.00	22.00	
12. V Koto Kampung Dalam	2.10	-	54.00	56.10	
13. V Koto Timur	-	-	88.30	88.30	
14. Sungai Limau	12.00	7.00	121.70	140.70	
15. Batang Gasan	9.00	-	12.50	21.50	
16. Sungai Geringging	-	9.90	133.65	143.55	
17. IV Koto Aur Malintang	-	11.50	95.00	106.50	
Jumlah / Total	2007	84.30	83.65	1,312.15	1,480.10
	2006	95.60	84.53	1,314.20	1,494.33
	2005	43.90	106.83	1,311.20	1,461.93
	2004	43.90	125.05	1,292.20	1,461.15
	2003	43.90	125.05	1,292.20	1,461.15

Sumber : Dinas Pekerjaan Umum Kabupaten Padang Pariaman  
 Source : Public Work Service Of Padang Pariaman Regency

**Tabel** : 8.1. 2. Panjang Jalan Menurut Jenis Permukaan Jalan dan Kecamatan  
**Table** *Length Of Road By Surface Type By Districts*

Kecamatan / <i>Districts</i>	Jenis Permukaan Jalan ( Km ) / <i>Type Of Surface ( Km )</i>			Jumlah / <i>Total</i>	
	Aspal / <i>Paved Road</i>	Kerikil / <i>Gravel</i>	Tanah / <i>Clay</i>		
(1)	(2)	(3)	(4)	(5)	
1. Batang Anai	90.95	22.00	22.50	135.45	
2. Lubuk Alung	79.60	17.60	14.50	111.70	
3. Sintuk Toboh Gadang	28.10	12.70	3.50	44.30	
4. Ulakan Tapakis	23.85	1.00	3.60	28.45	
5. Nan Sabaris	86.50	13.90	4.50	104.90	
6. 2 x 11 Enam Lingkung	92.55	12.80	29.90	135.25	
7. Enam Lingkung	62.75	18.10	12.10	92.95	
8. 2 x 11 Kayu Tanam	28.60	16.40	12.20	57.20	
9. VII Koto Sungai Sarik	52.85	23.90	39.40	116.15	
10. Patamuan	33.40	17.70	24.20	75.30	
11. Padang Sago	13.30	7.30	1.40	22.00	
12. V Koto Kampung Dalam	30.80	11.70	13.50	56.00	
13. V Koto Timur	54.90	17.90	15.50	88.30	
14. Sungai Limau	107.20	6.10	27.40	140.70	
15. Batang Gasan	15.30	3.50	2.70	21.50	
16. Sungai Geringging	84.45	30.60	28.50	143.55	
17. IV Koto Aur Malintang	68.00	14.90	23.50	106.40	
Jumlah / <i>Total</i>	2007	953.10	248.10	278.90	1,480.10
	2006	740.10	369.70	225.10	1,334.90
	2005	662.15	367.25	281.80	1,311.20
	2004	509.68	384.48	317.00	1,211.16
	2003	*)	*)	*)	*)

Sumber : Dinas Pekerjaan Umum Kabupaten Padang Pariaman  
 Source : *Public Work Service Of Padang Pariaman Regency*

**Tabel** : 8.1. 3. Panjang Jalan Menurut Status Jalan dan Jenis Permukaan Jalan  
**Table** : *Length Of Road By Status And Surface Type ( Km )*

Status Jalan <i>Road Status</i>	Jenis Permukaan Jalan ( Km ) / <i>Type Of Surface ( Km )</i>			Jumlah / <i>Total</i>	
	Aspal / <i>Paved Road</i>	Kerikil / <i>Gravel</i>	Tanah / <i>Clay</i>		
(1)	(2)	(3)	(4)	(5)	
1. Jalan Negara / <i>National Road</i>	84.30	-	-	84.30	
2. Jalan Propinsi / <i>Provinci Road</i>	83.65	-	-	83.65	
3. Jalan Kabupaten / <i>Regency Road</i>	785.15	248.10	278.90	1,312.15	
Jumlah / <i>Total</i>	2007	953.10	248.10	278.90	1,480.10
	2006	870.58	370.20	253.50	1,494.28
	2005	831.10	367.25	281.80	1,480.15
	2004	759.63	384.52	317.00	1,461.15
	2003	715.73	384.52	317.00	1,417.25

Sumber : Dinas Pekerjaan Umum Kabupaten Padang Pariaman  
 Source : *Public Work Service Of Padang Pariaman Regency*



**Tabel** : 8.1. 4. Panjang Jalan Menurut Status Jalan dan Kondisi Permukaan Jalan ( Km )  
**Table** : *Length Of Road By Status And Condition ( Km )*

Status Jalan <i>Road Status</i>	Kondisi Permukaan Jalan ( Km ) / <i>Length Of Surface Condition ( Km )</i>			Jumlah / <i>Total</i>	
	Baik / <i>Good</i>	Sedang / <i>Medium</i>	Rusak / <i>Bad</i>		
(1)	(2)	(3)	(4)	(5)	
1. Jalan Negara / <i>National Road</i>	44.00	40.30	-	84.30	
2. Jalan Propinsi / <i>Provinci Road</i>	41.00	42.65	-	83.65	
3. Jalan Kabupaten / <i>Regency Road</i>	355.05	430.10	527.00	1,312.15	
Jumlah / <i>Total</i>	2007	440.05	513.05	527.00	1,480.10
	2006	656.21	208.37	623.75	1,488.33
	2005	379.75	331.35	769.05	1,480.15
	2004	379.75	331.35	769.05	1,480.15
	2003	337.11	552.88	571.17	1,461.16

Sumber : Dinas Pekerjaan Umum Kabupaten Padang Pariaman  
 Source : *Public Work Service Of Padang Pariaman Regency*

Tabel : 8.1. 5. Panjang Jalan Menurut Status Jalan dan Kondisi Permukaan Jalan ( Km )  
 Table Length Of Road By Status And Surface Type ( Km )

Kecamatan / Ruas Jalan / Districts / Road	Ruas Jalan / Roads Status	Kelas Jalan / Roads Class	Panjang Jalan ( Km ) / Roads Length ( Km )
(1)	(2)	(3)	(4)
I. Jln Sicincin - Simpang Kurai Taji			
1. 2x11 Enam Lingkung	P. 028	III. B	2.15
2. VII Koto Sei Sarik	P. 028	III. B	14.55
II. Jln Sungai Limau - Sungai Geringging - Batas Kabupaten Agam			
1. Sungai Limau	P. 078	III. B	7.00
2. Sungai Geringging	P. 078	III. B	9.90
3. IV Koto Aur Malintang	P. 078	III. B	11.40
IV. Batas Pariaman - Ketaping			
1. Nan Sebaris	P. 075	III. B	7.85
2. Ulakan Tapakis	P. 075	III. B	9.95
3. Batang Anai	P. 075	III. B	10.30
V. Jalan Koto Mambang - Malalak			
1. Patamuan	P. 078	III. B	10.50

Bersambung /To be continued .....

Tabel : 8.1. 5. Lanjutan . . . . .  
 Table : To be continued . . . . .

Kecamatan / Ruas Jalan / Districts / Road	Jenis Pengkerasan (Km) / Type of Surface (Km)		
	Aspal / Asphalt	Macadam / Macadam	Tanah / Ground
(1)	(5)	(6)	(7)
I. Jln Sicincin - Simpang Kurai Taji			
1. 2x11 Enam Lingkung	2.15	-	-
2. VII Koto Sei Sarik	14.55	-	-
II. Jln Sungai Limau - Sungai Geringging - Batas Kabupaten Agam			
1. Sungai Limau	7.00	-	-
2. Sungai Geringging	9.90	-	-
3. IV Koto Aur Malintang	11.40	-	-
IV. Batas Pariaman - Ketaping			
1. Nan Sebaris	7.85	-	-
2. Ulakan Tapakis	9.95	-	-
3. Batang Anai	10.30	-	-
V. Jalan Koto Mambang - Malalak			
1. Patamuan	10.50	-	-

Sumber : Dinas Pekerjaan Umum Kabupaten Padang Pariaman  
 Source : Public Work Service Of Padang Pariaman Regency

Tabel : 8.1.6. Panjang Jalan dan Jembatan Negara ( Nasional ) di Kabupaten Padang Pariaman  
 Table Length of Road and State Brige at Padang Pariaman Regency

Lokasi Location	Jalan / Road			Jembatan / Bridge	
	Km - Km / Km to Km	Panjang / Length ( Km )	Pengerasan / Surface	Banyak nya / Number	Panjang / Length ( M )
(1)	(2)	(3)	(4)	(5)	(6)
1. Batas Kota Padang - Lubuk Alung	18+200 - 33+300	15.10	Aspal	6.00	242.00
2. Lubuk Alung - Sicincin	33+300 - 47+750	14.45	Aspal	5.00	103.40
3. Sicincin - Batas Tanah Datar	47+750 - 62+200	14.45	Aspal	8.00	166.90
4. Lubuk Alung - Batas Pariaman	33+300 - 50+600	17.30	Aspal	11.00	167.80
5. Batas Pariaman - Batas Agam	62+500 - 85+500	23.00	Aspal	17.00	473.60
Jumlah / Total	2007	84.30		47.00	1,153.70
	2006	43.90		21.00	521.30
	2005	43.90		21.00	521.30
	2004	43.90		21.00	521.30
	2003	43.90		22.00	521.30

Sumber : Dinas Pekerjaan Umum Kabupaten Padang Pariaman  
 Source : Public Work Service Of Padang Pariaman Regency

Tabel : 8.1. 7. Panjang Jalan dan Jembatan Propinsi di Kabupaten Padang Pariaman  
 Table Length of Road and Provinci Bridge at Padang Pariaman Regency

Lokasi Location	Jalan / Road			Jembatan / Bridge	
	Km - Km / Km to Km	Panjang / Length ( Km )	Pengerasan / Surface	Banyakn ya / Number	Panjang / Length ( M )
(1)	(2)	(3)	(4)	(5)	(6)
1. Sicincin - Kurai Taji	47+750 - 64+300	16.55	Aspal	3	27.00
2. Sungai Limau - Sungai Geringging	114+300 - 142+800	28.50	Aspal	15	180.90
Batas Kabupaten Agam					
3. Batas Pariaman - Ketaping - Duku	22+900 - 51+00	28.10	Aspal	12	427.25
4. Koto Mambang - Malalak	51+00 - 61+500	10.50	Aspal	9	106.00
Jumlah / Total	2007	83.65		39	741.15
	2006	166.78		210	1,650.65
	2005	125.05		69	1,554.65
	2004	125.05		69	1,554.65
	2003	125.05		69	1,554.65

Sumber : Dinas Pekerjaan Umum Kabupaten Padang Pariaman  
 Source : Public Work Service of Padang Pariaman Regency

Tabel : 8.1. 8. Jumlah dan Panjang Jalan Kabupaten  
 Table Number And Length Of Regency Road

Jenis Pengerasan <i>Type of Surface</i>	Panjang / <i>Length</i> ( Km )	Lebar / <i>Width</i> ( m )	Jumlah Ruas / <i>Number</i> of Roads	Kondisi / <i>Condition</i>		
				Baik / <i>Good</i>	Sedang / <i>Medium</i>	Rusak / <i>Bad</i>
(1)	(2)	(3)	(4)	(5)	(6)	
1. Aspal Beton <i>Concrete Asphalt</i>	383.36	3.50	97	210.85	172.51	-
2. Aspal Penetrasi <i>Penetration Asphalt</i>	-	-	-	-	-	-
3. Aspal Kulit <i>Skin Asphalt</i>	-	-	-	-	-	-
4. Macadam	401.79	4.00	146	173.16	108.79	119.82
5. Kerikil <i>Gravel</i>	248.10	6.00	145	-	-	248.10
6. Tanah <i>Clay</i>	253.55	8.00	106	-	-	278.90
Jumlah / <i>Total</i>	2007	1,286.80	494	384.00	281.30	646.82
	2006	1,314.20	343	276.27	414.18	623.75
	2005	1,311.20	343	210.80	331.35	769.05
	2004	1,292.20	341	208.11	512.92	571.17
	2003	1,292.20	341	196.71	468.98	626.50

Sumber : Dinas Pekerjaan Umum Kabupaten Padang Pariaman  
 Source : *Public Work Service Of Padang Pariaman Regency*

Tabel : 8.1. 9. Macam / Jenis Jembatan Kabupaten  
 Table Type Of Regency Bridge

Jenis Jembatan / Type of Bridge	Banyaknya Jembatan / Number of Bridge ( Buah )	Panjang Jalan / Length of Road ( m )	Keterangan / Note
(1)	(2)	(3)	(4)
1. Jembatan Rangka Baja Steel Bridge	10	550	
2. Jembatan Lengger Besi Iron Bridge	101	1,175	
3. Jembatan Beton Concrete Bridge	61	368	
4. Jembatan Gantung Suspension Bridge	5	269	
5. Jembatan Bally	4	165	
6. Jembatan Kayu Wood Bridge	1	12	
Jumlah / Total	2007	182	2,539
	2006	182	2,521
	2005	182	2,521
	2004	182	2,521
	2003	182	2,521

Sumber : Dinas Pekerjaan Umum Kabupaten Padang Pariaman  
 Source : Public Work Service Of Padang Pariaman Regency

**Tabel** : 8.1. 10. Panjang dan Klasifikasi Jalan  
**Table** : *Length Of Road And Road Classification*

Status Jalan <i>Road Status</i>	Kelas Jalan / <i>Roads Class</i>	Panjang Jalan ( Km ) / <i>Roads Length ( Km )</i>	Keterangan / <i>Note</i>
(1)	(2)	(3)	(4)
1. Jalan Negara / <i>National Road</i>	III. A	84.30	
2. Jalan Propinsi / <i>Provinci Road</i>	III. B	83.65	
3. Jalan Kabupaten / <i>Regency Road</i>	III. C	1,312.15	
Jumlah / <i>Total</i>	2007	1,480.10	
	2006	1,494.33	
	2005	1,480.15	
	2004	1,461.15	
	2003	1,461.15	

Sumber : Dinas Pekerjaan Umum Kabupaten Padang Pariaman  
 Source : *Public Work Service Of Padang Pariaman Regency*



**Tabel** : 8.1. 11. Jumlah Kendaraan Wajib Uji Menurut Jenis Kendaraan dan Tahun  
**Table** : *Number Of Compulsory Test Car By Kind Of Vehicles By Year*

Keterangan / Explanation	Tahun / Year				
	2003	2004	2005	2006	2007
(1)	(2)	(3)	(4)	(5)	(6)
1. Penumpang / <i>Passanger</i>					
a. Umum /	99	99	88	88	91
b. Tidak Umum /	-	-	15	15	16
2. Bus / <i>Bus</i>					
a. Umum /	371	371	396	406	417
b. Tidak Umum /	11	11	11	11	10
c. Dinas /	-	-	-	-	-
3. Truk / <i>Truck</i>					
a. Umum /	20	22	24	24	24
b. Tidak Umum /	1,032	1,032	1,075	1,077	1,156
c. Dinas /	-	-	6	6	6
Jumlah	1,533	1,535	1,615	1,627	1,720

Sumber : Dinas Perhubungan, Pos dan Telekomunikasi Kabupaten Padang Pariaman  
 Source : *Communication, Post And telecommunication Servive Of Padang Pariaman*

**Tabel** : 8.1. 12. Jumlah Kendaraan Bermotor Wajib Uji Menurut Jenis Kendaraan dan Kecamatan  
**Table** : *Number Of Bus Passenger By Kind Of Vehicles By Districts*

Kecamatan / <i>Districts</i>	Mobil Penumpang / <i>Pasanger Car</i>	Bus / <i>Bus</i>	Truk / <i>Truck</i>	Jumlah / <i>Total</i>
(1)	(2)	(3)	(4)	(5)
1. Batang Anai	2	31	208	241
2. Lubuk Alung	27	103	151	281
3. Sintuk Toboh Gadang	-	1	42	43
4. Ulakan Tapakis	-	4	32	36
5. Nan Sabaris	6	26	69	101
6. 2 x 11 Enam Lingkung	8	28	108	144
7. Enam Lingkung	1	20	50	71
8. 2 x 11 Kayu Tanam	-	6	29	35
9. VII Koto Sungai Sarik	16	54	123	193
10. Patamuan	2	3	23	28
11. Padang Sago	1	14	13	28
12. V Koto Kampung Dalam	11	55	81	147
13. V Koto Timur	-	13	41	54
14. Sungai Limau	26	28	71	125
15. Batang Gasan	-	12	14	26
16. Sungai Geringging	7	19	89	115
17. IV Koto Aur Malintang	-	10	42	52
Jumlah / <i>Total</i>	2007	107	427	1,186
	2006	103	417	1,107
	2005	103	400	1,105
	2004	120	400	1,280
	2003	141	407	1,304

Sumber : Dinas Perhubungan, Pos dan Telekomunikasi Kabupaten Padang Pariaman

Source : *Communication, Post And telecommunication Servive Of Padang Pariaman*

**Tabel** : 8.1. 13. Jumlah Kendaraan Wajib Uji Menurut Jenis Kendaraan dan Bulan  
**Table** *Number of Bus Passenger By Kind of Vehicles By Month*

Bulan <i>Month</i>	Mobil Penumpang / <i>Passenger</i>			Jumlah / <i>Total</i>	
	Umum / <i>Public</i>	Tidak Umum / <i>Private Owner</i>	Dinas / <i>Government</i>		
(1)	(2)	(3)	(4)	(5)	
1. Januari / <i>January</i>	88	15	-	103	
2. Pebruari / <i>Februari</i>	88	15	-	103	
3. Maret / <i>March</i>	88	15	-	103	
4. April / <i>April</i>	88	15	-	103	
5. Mei / <i>May</i>	88	15	-	103	
6. Juni / <i>Juny</i>	88	15	-	103	
7. Juli / <i>July</i>	91	16	-	107	
8. Agustus / <i>Augustus</i>	91	16	-	107	
9. September / <i>September</i>	91	16	-	107	
10. Oktober / <i>October</i>	91	16	-	107	
11. Nopember / <i>November</i>	91	16	-	107	
12. Desember / <i>December</i>	91	16	-	107	
Jumlah / <i>Total</i>	2007	91	16	-	107
	2006	87	16	-	103
	2005	89	14	-	103
	2004	*)	*)	*)	*)
	2003	*)	*)	*)	*)

Bersambung / *To be continued* . . . . .

Tabel : 8.1. 13. Lanjutan . . . . .  
 Table Continued . . . . .

Bulan Month	Bus / Bus			Jumlah / Total	
	Umum / Public	Tidak Umum / Private Owner	Dinas / Government		
(1)	(2)	(3)	(4)	(5)	
1. Januari / January	417	10	-	427	
2. Pebruari / Februari	417	10	-	427	
3. Maret / March	417	10	-	427	
4. April / April	417	10	-	427	
5. Mei / May	417	10	-	427	
6. Juni / Juny	417	10	-	427	
7. Juli / July	417	10	-	427	
8. Agustus / Augustus	417	10	-	427	
9. September / September	417	10	-	427	
10. Oktober / October	417	10	-	427	
11. Nopember / November	417	10	-	427	
12. Desember / December	417	10	-	427	
Jumlah / Total	2007	417	10	-	427
	2006	371	11	-	382
	2005	394	11	-	405
	2004	*)	*)	*)	*)
	2003	*)	*)	*)	*)

Bersambung / To be continued . . . . .

Tabel : 8.1. 13. Lanjutan . . . . .  
 Table Continued . . . . .

Bulan <i>Month</i>	Truk / <i>Truck</i>			Jumlah / <i>Total</i>	
	Umum / <i>Public</i>	Tidak Umum / <i>Private Owner</i>	Dinas / <i>Government</i>		
(1)	(2)	(3)	(4)	(5)	
1. Januari / <i>January</i>	24	1,089	-	1,113	
2. Pebruari / <i>Februari</i>	24	1,094	-	1,118	
3. Maret / <i>March</i>	24	1,099	4	1,127	
4. April / <i>April</i>	24	1,099	4	1,127	
5. Mei / <i>May</i>	24	1,099	4	1,127	
6. Juni / <i>Juny</i>	24	1,103	4	1,131	
7. Juli / <i>July</i>	24	1,106	4	1,134	
8. Agustus / <i>Augustus</i>	24	1,115	7	1,146	
9. September / <i>September</i>	24	1,149	6	1,179	
10. Oktober / <i>October</i>	24	1,151	6	1,181	
11. Nopember / <i>November</i>	24	1,155	6	1,185	
12. Desember / <i>December</i>	24	1,156	6	1,186	
Jumlah / <i>Total</i>	2007	24	1,156	6	1,186
	2006	24	1,083	5	1,112
	2005	24	1,076	5	1,105
	2004	*)	*)	*)	*)
	2003	*)	*)	*)	*)

Sumber : Dinas Perhubungan, Pos dan Telekomunikasi Kabupaten Padang Pariaman  
 Source : *Communication, Post And telecommunication Servive Of Padang Pariaman*

**Tabel** : 8.1. 14. Banyaknya Kendaraan Angkutan Barang Menurut Merek Kendaraan  
**Table** *Number Of Vechile Of Goods By Vehicle's Brand*

Merek Kendaraan / <i>Vehicle's Brand</i>		Banyaknya / <i>Number</i>	Persentase / <i>Percentage</i>
(1)		(2)	(3)
1.	Mitsubishi Colt	746	62.90
2.	Daihatsu	101	8.52
3.	Toyota	208	17.54
4.	Isuzu	27	2.28
5.	Mitsubishi Fuso	-	0.00
6.	Mazda	-	0.00
7.	Nissan	5	0.42
8.	Mercedez Benz	9	0.76
9.	Hino	50	4.22
10.	Suzuki	30	2.53
11.	Chevrolet Luv	8	0.67
12.	Datsunt	1	0.08
13.	Ford	1	0.08
<b>Jumlah /</b> <i>Total</i>			
	2007	1,186	100.00
	2006	1,211	
	2005	1,215	
	2004	1,187	
	2003	1,180	

Sumber : Dinas Perhubungan, Pos dan Telekomunikasi Kabupaten Padang Pariaman  
 Source : *Communication, Post And telecommunication Servive Of Padang Pariaman*

Tabel : 8.1. 15. Banyaknya Kendaraan Angkutan Penumpang Pedesaan Menurut Merek Kendaraan  
 Table Number Of Village Public Transportation Vehicles By Brand Of Vehcless

Merek Kendaraan / Vehicle's Brand		Banyaknya / Number	Persentase / Percentage
(1)		(2)	(3)
1.	Mitsubishi Colt	198	52.80
2.	Suzuki ( Carry - Express )	84	22.40
3.	Colt T 120 SS	39	10.40
4.	Isuzu Phanter	-	0.00
5.	Daihatsu	18	4.80
6.	Toyota Kijang	-	0.00
7.	Datsun	1	0.27
8.	Cangan	19	5.07
9.	Chevrolet	16	4.27
10.	Lainnya / Others	-	0.00
Jumlah / Total	2007	375	100.00
	2006	397	
	2005	390	
	2004	384	
	2003	371	

Sumber : Dinas Perhubungan, Pos dan Telekomunikasi Kabupaten Padang Pariaman  
 Source : Communication, Post And telecommunication Servive Of Padang Pariaman

**Tabel** : 8.1. 16. Jumlah Kendaraan Angkutan Penumpang Pedesaan Menurut Jenis Bahan Bakar  
**Table** : *Number Of Village Public Transportation Vehicles By Kind Of Fuel*

Jenis Bahan Bakar / <i>Kind Of Fuel</i>	Banyaknya / <i>Number</i>	Persentase / <i>Percentage</i>
(1)	(2)	(3)
1. Bensin / <i>Premium</i>	225	60.00
2. Solar / <i>Diesel Oil</i>	150	40.00
3. Lainnya / <i>Others</i>	-	0.00
<hr/>		
Jumlah / <i>Total</i>	2007 2006 2005 2004 2003	375 375 374 127 127
		100.00

Sumber : Dinas Perhubungan, Pos dan Telekomunikasi Kabupaten Padang Pariaman  
 Source : *Communication, Post And telecommunication Servive Of Padang Pariaman*



Tabel : 8.1. 17. Banyaknya Kendaraan Angkutan Penumpang Menurut Merek Kendaraan  
 Table Number Of Compulsary Car By Vehicle's Brand

Merek Kendaraan / Vehicle's Brand		Banyaknya / Number	Persentase / Percentage
(1)		(2)	(3)
1.	Mitsubishi Colt	68	63.55
2.	Suzuki ( Carry - Express )	3	2.80
3.	Colt T 120 SS	1	0.93
4.	Isuzu Phanter	0	0.00
5.	Daihatsu	1	0.93
6.	Toyota Kijang	0	0.00
7.	Datsun	0	0.00
8.	Cangan	0	0.00
9.	Chevrolet	14	13.08
10.	Hyundai	20	0.00
11.	Lainnya / Others	0	0.00
Jumlah / Total	2007	107	100.00
	2006	103	
	2005	103	
	2004	71	
	2003	70	

Sumber : Dinas Perhubungan, Pos dan Telekomunikasi Kabupaten Padang Pariaman  
 Source : Communication, Post And telecommunication Servive Of Padang Pariaman

**Tabel** : 8.1. 18. Banyaknya Kendaraan Angkutan Penumpang Menurut Jenis Bahan Bakar  
**Table** : *Number Of Compulsary Car By Kind Of Fuel*

Jenis Bahan Bakar / <i>Kind Of Fuel</i>		Banyaknya / <i>Number</i>	Persentase / <i>Percentage</i>
(1)		(2)	(3)
1.	Bensin / <i>Premium</i>	28	26.17
2.	Solar / <i>Diesel Oil</i>	79	73.83
3.	Lainnya / <i>Others</i>	-	0.00
Jumlah / <i>Total</i>			
	2007	107	100.00
	2006	103	
	2005	103	
	2004	71	
	2003	70	

Sumber : Dinas Perhubungan, Pos dan Telekomunikasi Kabupaten Padang Pariaman  
 Source : *Communication, Post And telecommunication Servive Of Padang Pariaman*

**Tabel** : 8.1. 19. Jumlah Penumpang dan Pendapatan Kereta Api Wisata Padang - Pariaman  
**Table** : *Number of Passenger and Revenue at Tourism Railway Padang - Pariaman*

Bulan / Month		Jumlah Penumpang / Number of Passenger ( Orang )	Jumlah Pendapatan / Revenue ( Rupiah )	Keterangan / Note
(1)		(2)	(3)	(4)
1.	Januari / January	3,714	17,222,000	
2.	Pebruari / February	59,542	25,568,000	
3.	Maret / March	11,812	35,587,000	
4.	April / April	10,430	47,691,000	
5.	Mei / May	11,190	55,025,000	
6.	Juni / June	17,828	82,809,000	
7.	Juli / July	13,944	65,529,000	
8.	Agustus / August	5,486	26,606,000	
9.	September / September	4,779	22,817,000	
10.	Oktober / October	21,164	92,309,000	
11.	Nopember / November	7,635	36,201,000	
12.	Desember / December	5,614	26,353,000	
Jumlah /		2007	173,138	533,717,000
Total		2006	25,827	114,041,000
		2005	*)	*)
		2004	*)	*)
		2003	11,751	83,945,000

Sumber : PT Kereta Api Indonesia Unit Pelayanan Pariaman

Source : *State Railway Of Padang Pariaman*

**Tabel** : 8.2. 1. Jumlah Pesawat yang Datang dan Berangkat Melalui Bandara Internasional Minangkabau  
**Table** : *Number Of Arrived and Departured Air Plane Through Minangkabau International Airport*

Kecamatan / Districts	Penerbangan Nasional / National Flight		Penerbangan Internasional / International Flight		
	Datang / Arrived	Berangkat / Departured	Datang / Arrived	Berangkat / Departured	
(1)	(2)	(3)	(4)	(5)	
1. Januari / January	560	565	39	39	
2. Pebruari / Februari	431	431	36	36	
3. Maret / March	479	482	40	40	
4. April / April	550	551	38	38	
5. Mei / May	582	591	40	40	
6. Juni / Juny	581	581	39	39	
7. Juli / July	669	669	36	36	
8. Agustus / Augustus	678	677	39	39	
9. September / September	539	543	31	31	
10. Oktober / October	665	665	37	37	
11. Nopember / November	625	626	37	37	
12. Desember / December	639	639	40	40	
Jumlah /	2007	6,998	7,020	452	452
Total	2006	6,376	6,363	723	719
	2005	-	-	-	-
	2004	-	-	-	-
	2003	-	-	-	-

Sumber : PT. Angkasa Pura  
Source : Angkasa Pura Limited

**Tabel 8.2. 2. Jumlah Penumpang yang Datang dan Berangkat Melalui Bandara Internasional Minangkabau**  
**Table Number Of Passenger Arrived and Departured Through Minangkabau International Airport**

Kecamatan / Districts	Penerbangan Nasional / National Flight			Penerbangan Internasional / International Flight			
	Datang / Arrived	Berangkat / Departured	Transit / Transitt	Datang / Arrived	Berangkat / Departured	Transit / Transitt	
(1)	(2)	(3)	(4)	(5)	(6)	(7)	
1. Januari / January	63,895	69,393	2,611	3,697	4,469	-	
2. Pebruari / Februari	48,320	48,648	1,704	4,336	4,334	-	
3. Maret / March	54,521	54,866	1,728	4,382	4,165	-	
4. April / April	56,087	57,515	3,006	4,472	3,857	-	
5. Mei / May	64,054	66,744	1,251	4,640	4,550	-	
6. Juni / Juny	68,618	68,140	2,800	4,707	5,346	-	
7. Juli / July	82,381	82,301	2,479	4,843	4,480	-	
8. Agustus / Augustus	76,441	78,794	1,305	5,504	5,605	-	
9. September / September	61,711	58,729	760	3,548	3,741	-	
10. Oktober / October	86,570	73,417	128	4,953	4,450	-	
11. Nopember / November	70,591	78,582	81	4,503	4,129	-	
12. Desember / December	74,580	73,719	2,427	5,955	6,085	-	
Jumlah / Total	2007	807,769	810,848	20,280	55,540	55,211	0
	2006	745,051	741,021	4,467	54,480	52,154	-
	2005	-	-	-	-	-	-
	2004	-	-	-	-	-	-
	2003	-	-	-	-	-	-

Sumber : PT. Angkasa Pura  
Source : Angkasa Pura Limited

**Tabel** : 8.2. 3. Jumlah Bagasi yang Datang dan Berangkat Melalui Bandara Internasional Minangkabau  
**Table** : *Number Of Baggage Carried Through Minangkabau International Airport*

Kecamatan / Districts	Jumlah Bagasi Penerbangan Nasional / <i>Number of Bagage in National Flight (Kg)</i>		Jumlah Bagasi Penerbangan Internasional / <i>Number of Bagage in International Flight (Kg)</i>		
	Datang / <i>Arrived</i>	Berangkat / <i>Departured</i>	Datang / <i>Arrived</i>	Berangkat / <i>Departured</i>	
(1)	(2)	(3)	(4)	(5)	
1. Januari / <i>January</i>	672,658	807,716	42,023	46,008	
2. Pebruari / <i>Februari</i>	499,425	518,996	41,743	43,426	
3. Maret / <i>March</i>	556,800	574,281	45,012	47,967	
4. April / <i>April</i>	580,096	587,905	46,458	42,974	
5. Mei / <i>May</i>	656,058	671,598	47,221	58,324	
6. Juni / <i>Juny</i>	719,788	703,682	51,256	61,873	
7. Juli / <i>July</i>	883,537	874,626	56,910	56,888	
8. Agustus / <i>Augustus</i>	815,970	840,908	59,793	68,256	
9. September / <i>September</i>	707,204	598,541	44,959	45,771	
10. Oktober / <i>October</i>	987,132	856,082	64,151	51,205	
11. Nopember / <i>November</i>	728,433	835,359	49,554	45,147	
12. Desember / <i>December</i>	775,794	740,935	64,805	67,892	
Jumlah /	2007	8,582,895	8,610,629	613,885	635,731
<i>Total</i>	2006	7,914,616	8,186,196	1,183,309	627,257
	2005	-	-	-	-
	2004	-	-	-	-
	2003	-	-	-	-

Sumber : PT. Angkasa Pura

Source : *Angkasa Pura Limited*

**Tabel** : 8.2. 4. Jumlah Kargo yang Datang dan Berangkat Melalui Bandara Internasional Minangkabau  
**Table** : *Number Of Cargo Carried Through Minangkabau International Airport*

Kecamatan / Districts	Jumlah Kargo Penerbangan Nasional / <i>Number of Cargo in National Flight (Kg)</i>		Jumlah Kargo Penerbangan Internasional / <i>Number of Cargo in International Flight (Kg)</i>		
	Datang / <i>Arrived</i>	Berangkat / <i>Departured</i>	Datang / <i>Arrived</i>	Berangkat / <i>Departured</i>	
(1)	(2)	(3)	(4)	(5)	
1. Januari / <i>January</i>	559,788	556,241	-	1,319	
2. Pebruari / <i>Februari</i>	406,974	360,256	222	2,203	
3. Maret / <i>March</i>	582,749	283,264	-	-	
4. April / <i>April</i>	340,358	202,340	-	-	
5. Mei / <i>May</i>	346,391	203,983	-	-	
6. Juni / <i>Juny</i>	433,062	211,572	-	-	
7. Juli / <i>July</i>	473,093	380,180	-	55	
8. Agustus / <i>Augustus</i>	517,845	266,074	88	105	
9. September / <i>September</i>	710,677	353,794	-	-	
10. Oktober / <i>October</i>	464,366	270,355	-	-	
11. Nopember / <i>November</i>	535,065	261,456	136	-	
12. Desember / <i>December</i>	597,845	796,934	72	-	
Jumlah /	2007	5,968,213	4,146,449	518	3,682
<i>Total</i>	2006	5,248,601	7,522,308	47,086	162,085
	2005	-	-	-	-
	2004	-	-	-	-
	2003	-	-	-	-

Sumber : PT. Angkasa Pura  
 Source : *Angkasa Pura Limited*

**Tabel** : 8.2. 5. Jumlah Pos yang Datang dan Berangkat Melalui Bandara Internasional Minangkabau  
**Table** : *Number Of Post Carried Through Minangkabau International Airport*

Kecamatan / Districts	Jumlah Pos Penerbangan Nasional / <i>Number of Post in National Flight (Kg)</i>		Jumlah Pos Penerbangan Internasional / <i>Number of Post in International Flight (Kg)</i>		
	Datang / <i>Arrived</i>	Berangkat / <i>Departured</i>	Datang / <i>Arrived</i>	Berangkat / <i>Departured</i>	
(1)	(2)	(3)	(4)	(5)	
1. Januari / <i>January</i>	16,890	7,912	-	-	
2. Pebruari / <i>Februari</i>	14,334	5,430	-	-	
3. Maret / <i>March</i>	162,293	226	-	-	
4. April / <i>April</i>	19,762	6,607	-	-	
5. Mei / <i>May</i>	4,306	5,864	-	-	
6. Juni / <i>Juny</i>	16,889	4,203	-	-	
7. Juli / <i>July</i>	18,257	7,270	-	-	
8. Agustus / <i>Augustus</i>	19,682	9,118	-	-	
9. September / <i>September</i>	18,984	9,505	-	-	
10. Oktober / <i>October</i>	20,778	13,662	-	-	
11. Nopember / <i>November</i>	19,177	10,121	-	-	
12. Desember / <i>December</i>	19,853	10,110	-	-	
Jumlah /	2007	351,205	90,028	-	-
<i>Total</i>	2006	*)	*)	*)	*)
	2005	-	-	-	-
	2004	-	-	-	-
	2003	-	-	-	-

Sumber : PT. Angkasa Pura  
Source : *Angkasa Pura Limited*



Tabel : 8.3. 1. Jumlah Kantor Pos, Pos Pembantu Bis Surat serta Pos Keliling Menurut Kecamatan  
 Table Number of Office, Sub Post Office, Mail Bus and Mobile Post Office By Districts

Kecamatan / Districts		Kantor Pos Pembantu / Sub. Post Office	Bis Surat / Mail Bus	Pos Keliling / Mobile Post Office
(1)		(2)	(3)	(4)
1.	Batang Anai	1	-	1
2.	Lubuk Alung	1	-	1
3.	Sintuk Toboh Gadang	-	-	-
4.	Ulakan Tapakis	-	-	-
5.	Nan Sabaris	1	-	1
6.	2 x 11 Enam Lingkung	1	-	1
7.	Enam Lingkung	-	-	-
8.	2 x 11 Kayu Tanam	1	-	1
9.	VII Koto Sungai Sarik	1	-	1
10.	Patamuan	-	-	-
11.	Padang Sago	-	-	-
12.	V Koto Kampung Dalam	1	-	1
13.	V Koto Timur	-	-	-
14.	Sungai Limau	1	-	1
15.	Batang Gasan	-	-	-
16.	Sungai Geringging	1	-	1
17.	IV Koto Aur Malintang	-	-	-
Jumlah / Total	2007	9	0	9
	2006	9	13	9
	2005	9	30	-
	2004	9	36	17
	2003	9	22	9

Sumber : PT. Pos Indonesia Cabang Pariaman  
 Source : Post Office Of Pariaman

Tabel : 8.3. 2. Jumlah Surat Biasa, Surat Tercatat Yang Dikirim dan Yang Diterima Menurut Kecamatan  
 Table Number Of Ordinary Mail And Registered Mail That Send and Received By Districts

Kecamatan / Districts	Surat Biasa / Ordinary Mail		Surat Tercatat / Registered Mail		
	Dikirim / Send	Diterima / Received	Dikirim / Send	Diterima / Received	
(1)	(2)	(3)	(4)	(5)	
1. Batang Anai	783	5,503	7	60	
2. Lubuk Alung	968	5,450	6	62	
3. Sintuk Toboh Gadang	-	-	-	-	
4. Ulakan Tapakis	-	-	-	-	
5. Nan Sabaris	194	1,919	-	15	
6. 2 x 11 Enam Lingkung	1,258	1,589	8	497	
7. Enam Lingkung	-	-	-	-	
8. 2 x 11 Kayu Tanam	98	118	2	20	
9. VII Koto Sungai Sarik	212	1,007	1	13	
10. Patamuan	-	-	-	-	
11. Padang Sago	-	-	-	-	
12. V Koto Kampung Dalam	1,462	1,391	3	14	
13. V Koto Timur	-	-	-	-	
14. Sungai Limau	80	1,285	3	21	
15. Batang Gasan	-	-	-	-	
16. Sungai Geringging	188	2,484	25	20	
17. IV Koto Aur Malintang	-	-	-	-	
Jumlah / Total	2007	5,243	20,746	55	722
	2006	13,143	32,576	49	546
	2005	16,692	33,955	-	-
	2004	18,576	32,263	-	-
	2003	30,678	35,707	6,816	1,165

Sumber : PT. Pos Indonesia Cabang Pariaman  
 Source : Post Office Of Pariaman

**Tabel : 8.3. 3. Jumlah Surat Kilat, Surat Kilat Khusus Yang Dikirim dan Yang Diterima Menurut Kecamatan**  
*Table Number Of Express Mail And special Express Mail That Send and Received By Districts*

Kecamatan / Districts	Surat Kilat / Express Mail		Surat Kilat Khusus / Special Express Mail		
	Dikirim / Send	Diterima / Received	Dikirim / Send	Diterima / Received	
(1)	(2)	(3)	(4)	(5)	
1. Batang Anai	677	5,396	690	3,231	
2. Lubuk Alung	384	4,172	2,566	2,972	
3. Sintuk Toboh Gadang	-	-	-	-	
4. Ulakan Tapakis	-	-	-	-	
5. Nan Sabaris	137	502	772	929	
6. 2 x 11 Enam Lingkung	1,462	1,820	1,191	1,938	
7. Enam Lingkung	-	-	-	-	
8. 2 x 11 Kayu Tanam	2,608	6,143	661	2,089	
9. VII Koto Sungai Sarik	52	552	798	1,246	
10. Patamuan	-	-	-	-	
11. Padang Sago	-	-	-	-	
12. V Koto Kampung Dalam	420	816	649	730	
13. V Koto Timur	-	-	-	-	
14. Sungai Limau	111	1,167	832	869	
15. Batang Gasan	-	-	-	-	
16. Sungai Geringging	145	101	470	593	
17. IV Koto Aur Malintang	-	-	-	-	
Jumlah / Total	2007	5,996	20,669	8,629	14,597
	2006	9,267	17,763	7,276	11,919
	2005	13,393	21,901	14,005	19,478
	2004	15,869	24,558	14,881	17,429
	2003	33,156	32,471	27,562	27,089

Sumber : PT. Pos Indonesia Cabang Pariaman  
 Source : Post Office Of Pariaman

Tabel : 8.3. 4. Jumlah Surat Luar Negeri, Pos Paket Yang Dikirim dan Yang Diterima Menurut Kecamatan  
 Table Number Of International Mail And Package Post That Send and Received By Districts

Kecamatan / Districts	Surat Luar Negeri / International Mail		Pos Paket / Package Post		
	Dikirim / Send	Diterima / Received	Dikirim / Send	Diterima / Received	
(1)	(2)	(3)	(4)	(5)	
1. Batang Anai	68	93	34	216	
2. Lubuk Alung	24	20	155	440	
3. Sintuk Toboh Gadang	-	-	-	-	
4. Ulakan Tapakis	-	-	-	-	
5. Nan Sabaris	1	2	87	195	
6. 2 x 11 Enam Lingkung	34	79	81	252	
7. Enam Lingkung	-	-	-	-	
8. 2 x 11 Kayu Tanam	11	-	41	147	
9. VII Koto Sungai Sarik	-	-	101	283	
10. Patamuan	-	-	-	-	
11. Padang Sago	-	-	-	-	
12. V Koto Kampung Dalam	-	-	66	165	
13. V Koto Timur	-	-	-	-	
14. Sungai Limau	22	35	59	193	
15. Batang Gasan	-	-	-	-	
16. Sungai Geringging	16	3	24	123	
17. IV Koto Aur Malintang	-	-	-	-	
Jumlah / Total	2007	176	232	648	2,014
	2006	131	179	609	1,654
	2005	371	344	460	1,195
	2004	374	349	330	1,078
	2003	447	194	-	-

Sumber : PT. Pos Indonesia Cabang Pariaman  
 Source : Post Office Of Pariaman

**Tabel** : 8.3. 5. Nilai Wesel Pos, Giro dan Cek Pos Yang Dikirim dan Yang Diterima Menurut Kecamatan  
**Table** *Value Of Money Order And Giro and Post Cheque That Send and Received By Districts*  
 ( Ribuan Rupiah / Thousands of Rupiahs )

Kecamatan / Districts	Wesel Pos / Money Order		Giro dan Cek Pos / Giro and Post Cheque		
	Dikirim / Send	Diterima / Received	Dikirim / Send	Diterima / Received	
(1)	(2)	(3)	(4)	(5)	
1. Batang Anai	143,466.7	1,187,161.99	10,416.80	-	
2. Lubuk Alung	354,245.0	3,279,345.49	15,398.40	3,566.0	
3. Sintuk Toboh Gadang	-	-	-	-	
4. Ulakan Tapakis	-	-	-	-	
5. Nan Sabaris	97,653.4	2,052,412.03	11,099.40	-	
6. 2 x 11 Enam Lingkung	92,586.0	1,197,967.10	33,365.95	-	
7. Enam Lingkung	-	-	-	-	
8. 2 x 11 Kayu Tanam	103,509.0	1,141,627.76	1,609.50	2,628.0	
9. VII Koto Sungai Sarik	152,712.5	2,722,930.70	6,180.20	-	
10. Patamuan	-	-	-	-	
11. Padang Sago	-	-	-	-	
12. V Koto Kampung Dalam	68,745.0	1,276,851.22	7,250.30	-	
13. V Koto Timur	-	-	-	-	
14. Sungai Limau	55,936.5	1,088,663.20	199,910.13	-	
15. Batang Gasan	-	-	-	-	
16. Sungai Geringging	83,650.0	827,405.47	7,909.25	-	
17. IV Koto Aur Malintang	-	-	-	-	
Jumlah / Total	2007	1,152,504.1	14,774,364.96	293,139.93	6,194.0
	2006	947,284.0	21,678,695.00	343,737.00	9,747.0
	2005	1,685,000.0	35,310,000.00	11,010,000.00	-
	2004	1,600,000.0	31,841,000.00	1,694,000.00	51,000.0
	2003	2,183,354.0	21,028,310.00	-	-

Sumber : PT. Pos Indonesia Cabang Pariaman  
 Source : Post Office Of Pariaman

**Tabel** : 8.3. 6. Jumlah Surat Biasa, Surat Tercatat Yang Dikirim dan Yang Diterima Pada Kantor Pos Pariaman / *Number Of Ordinary Mail, Registered Mail That Send and Received By Pariaman Post Office*

Tahun / Years	Surat Biasa / Ordinary Mail		Surat Tercatat / Registered Mail	
	Dikirim / Send	Diterima / Received	Dikirim / Send	Diterima / Received
(1)	(2)	(3)	(4)	(5)
2000	130,378	130,367	4,106	10,835
2001	83,784	120,324	3,432	11,832
2002	23,300	58,656	312	9,455
2003	30,678	35,707	6,816	1,165
2004	18,576	32,263	-	-
2005	16,692	33,955	-	-
2006	31,119	78,123	1,092	3,119
2007	28,958	72,298	755	1,706

Sumber : PT Kantor Indonesia Pariaman

Source : *Post Office Of Pariaman*

**Tabel** : 8.3. 7. Jumlah Surat Kilat, Surat Kilat Khusus Yang Dikirim dan Yang Diterima Pada Kantor Pos Pariaman / *Number Of Express Mail, special Express Mail At Send and Received By Pariaman Post Office*

Tahun / Years	Surat Kilat / Express Mail		Surat Kilat Khusus / Special Express Mail	
	Dikirim / Send	Diterima / Received	Dikirim / Send	Diterima / Received
(1)	(2)	(3)	(4)	(5)
2000	93,808	169,878	72,718	59,240
2001	137,052	171,120	63,348	46,848
2002	45,454	17,784	60,954	20,592
2003	33,156	32,471	27,562	27,089
2004	15,869	24,558	14,881	17,429
2005	13,393	21,901	14,005	19,478
2006	23,112	29,775	20,052	39,702
2007	9,914	26,631	25,929	34,552

Sumber : PT Kantor Indonesia Pariaman  
Source : Post Office Of Pariaman

**Tabel** : 8.3.8. Jumlah Surat Luar Negeri, Pos Paket Yang Dikirim dan Yang Diterima Pada  
**Table** Kantor Pos Pariaman / *Number Of International Mail And Package Post At Send and Received By Pariaman Post Office*

Tahun / Years	Surat Luar Negeri / International Mail		Pos Paket / Package Post	
	Dikirim / Send	Diterima / Received	Dikirim / Send	Diterima / Received
(1)	(2)	(3)	(4)	(5)
2000	3,965	6,801	-	-
2001	5,364	6,132	-	-
2002	4,291	6,505	-	-
2003	447	194	-	-
2004	374	349	330	1,078
2005	371	344	460	1,195
2006	911	512	1,917	6,307
2007	605	1,004	2,057	6,185

Sumber : PT Kantor Indonesia Pariaman  
Source : *Post Office Of Pariaman*

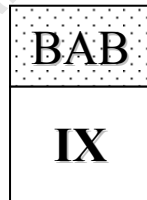


**Tabel** : 8.3. 9. Nilai Wesel Pos, Giro dan Cek Pos Yang Dikirim dan Yang Diterima Pada Kantor Pos Pariaman / *Value Money Order And Giro and Post Cheque At Send and Received At Pariaman Post Office ( Rupiah / Rupiahs )*

Tahun / Years	Wesel Pos / Money Order		Giro dan Cek Pos / Giro and Post Cheque	
	Dikirim / Send	Diterima / Received	Dikirim / Send	Diterima / Received
(1)	(2)	(3)	(4)	(5)
2000	1,957,400	18,855,739	-	-
2001	1,975,489	3,690,105	-	-
2002	3,068,011	21,608,024	-	-
2003	2,183,354	21,028,310	-	-
2004	1,600,000	31,841,000	1,694,000	51,000
2005	1,685,000	35,310,000	11,010,000	-
2006	2,338,522	40,517,995	4,905,541	28,583,283
2007	2,221,057	24,583,380	2,553,752	32,931,865

Sumber : PT Kantor Indonesia Pariaman  
Source : *Post Office Of Pariaman*

**PADANG PARIAMAN DALAM ANGKA**  
*Padang Pariaman in Figures*  
**2008**



**KEUANGAN DAN  
HARGA - HARGA**  
*FINANCE AND PRICES*

## **IX. KEUANGAN DAN HARGA – HARGA**

### **9. 1. Keuangan**

Pemerintah Daerah Kabupaten Padang Pariaman menganggarkan pendapatan sebesar 593,46 trilyun rupiah selama tahun 2007, realisasi yang dapat dicapai melebihi dari yang ditargetkan yakni 100,8 persen dari target. Komponen terbesar dari pendapatan dalam APBD Kabupaten Padang Pariaman berasal dari Dana Perimbangan yakni sebesar 72,99 persen dari total pendapatan dalam APBD. Sedangkan pendapatan yang berasal dari Pendapatan Asli Daerah (PAD) hanya sebesar 2,78 persen.

Jumlah nasabah bank secara keseluruhan di Kabupaten Padang Pariaman mengalami penurunan dari 129.547 orang pada tahun 2006 menjadi 114.692 orang pada tahun 2007. Kinerja perbankan Kabupaten Padang Pariaman apabila dilihat dari segi jumlah dana yang disalurkan maupun jumlah dana yang dihimpun selama tahun 2007 mengalami kenaikan dibanding tahun 2006.

Kinerja sektor keuangan lainnya seperti pegadaian mengalami penurunan. Jumlah barang yang diagunkan pada Pegadaian Pariaman pada turun dari 7.483 unit di tahun 2006 menjadi 7.425 unit pada tahun 2007. Sedangkan jumlah kredit yang disalurkan pegadaian mengalami kenaikan dari 7,38 milyar rupiah pada tahun 2006 menjadi 8,13 milyar rupiah pada tahun 2007.

### **9. 2. Harga - Harga**

Harga kebutuhan bahan pokok di Pariaman selama tahun 2007 cukup berfluktuasi. Harga bahan pokok yang tidak mengalami perubahan yang berarti sepanjang tahun 2007 adalah komoditi ikan asin, garam dan tekstil rayon. Komoditi lain yang mengalami fluktuasi harga, seperti beras kualitas PB yang mencapai harga tertinggi pada bulan Maret, minyak goreng mencapai harga tertinggi pada bulan Juni, sabun cuci mencapai harga tertinggi pada bulan Januari dan September.

## **IX. FINANCE AND PRICES**

### **9. 1. Finance**

*Padang Pariaman Local Government had been targeting the regency revenue for about 593,46 trillion rupiahs during 2007, and the realization was 100,8 percent of the target. The biggest component of the revenue came from Balancing Fund, it was 72,99 percent of total revenue in Padang Pariaman Regency Local Government Income Budgetting At Plan And Realization (APBD). The Domestic Revenue had a share for only 2,78 percent of the total revenue in APBD.*

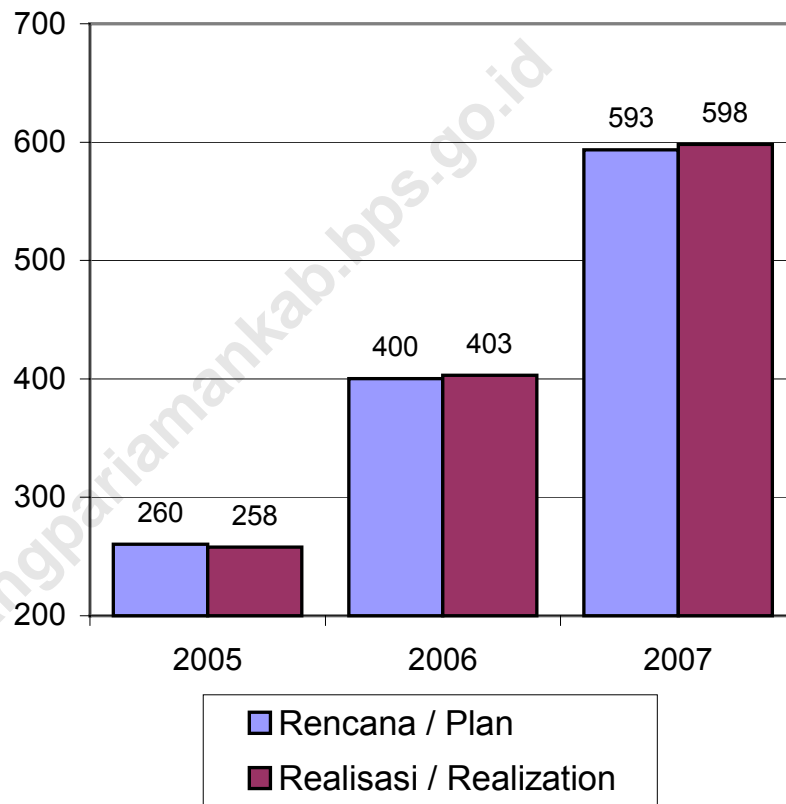
*Generally, the number of bank customer in Padang Pariaman decrease from 129.547 people in 2006 to 114.692 people in 2007. The banking sector performance in Padang Pariaman from amount of collected fund and poured fund increased during 2007 compared to 2006.*

*Other finance sector performance like pawnship showed a decrease during 2007. It can be seen from the number of goods being guaranteed in the pawnship which decreased from 7.483 units in 2006 to 7.425 units in 2007. And the number of money poured to the customer had increased from 7,38 billion rupiahs in 2006 to 8,13 billion rupiahs in 2007.*

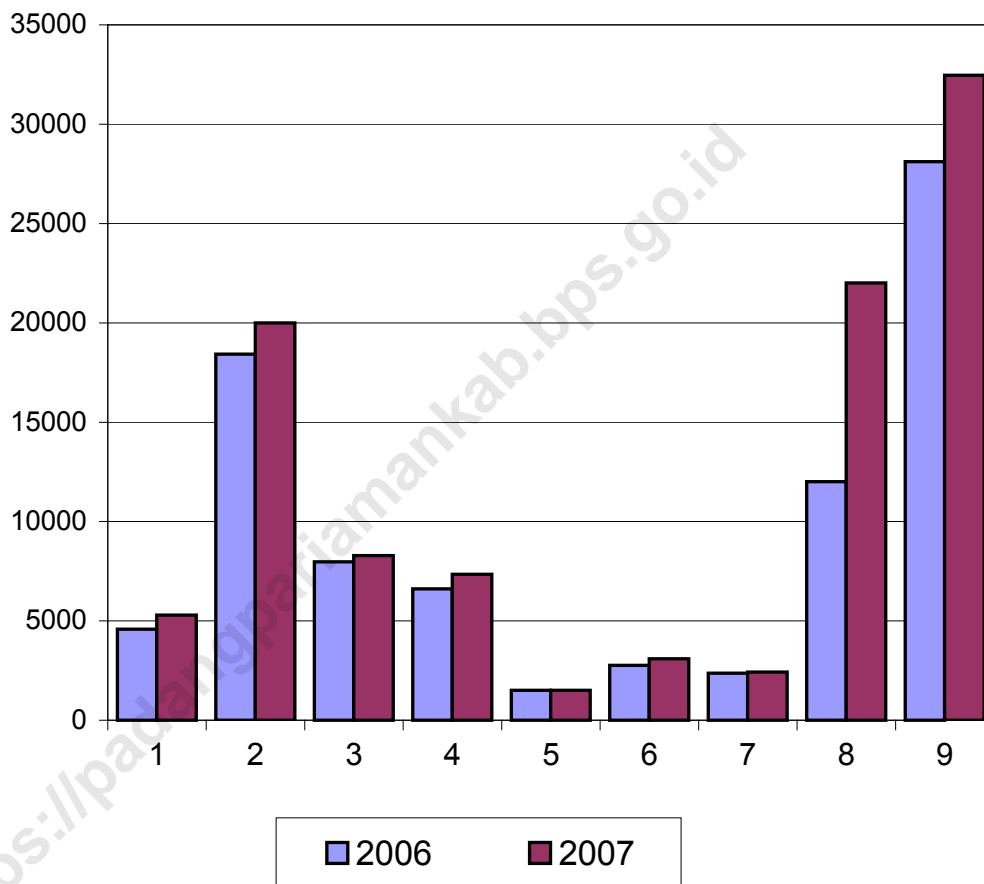
### **9. 2. Prices**

*The prices of nine essential commodities in Pariaman in 2007 fluctuated. The price of salted fish, salt, and textile did not change in 2007. Other price commodities like rice, fried oil, and detergent had fluctuated. The rice price reach the highest position in March, fried oil price reach the highest price in June, while detergent reach its highest price in January and September .*

**Grafik 9.1.**  
Rencana dan Realisasi Anggaran Pendapatan Daerah  
*Plan and Realization fo Development Budget*  
( Trilyun Rupiah / *Trillion of Rupiahs* )



**Grafik 9.2.**  
Harga Eceran 9 (sembilan) Bahan Pokok di Pariaman  
*Retail Price of 9 Essential Commodities At Pariaman*  
( rupiah / *rupiahs* )



1. Beras / Rice (Per Kg)
2. Ikan Kering / Salted Small Fish (Per Kg)
3. Minyak Goreng Arraw / Fried Oil (Per Kg)
4. Gula Pasir SHS.1 / Sugar (Per Kg)
5. Garam Hancur Bersih / Salt (Per Kg)
6. Minyak Tanah Eceran / Kerosene (Per Liter)
7. Sabun Cuci / Detergent (Per Kg)
8. Tekstil / Textile (Per Meter)
9. Batik / Batik ( Per Lembar / Sheet )

**Tabel** : 9.1. 1. Rencana dan Realisasi Anggaran Pendapatan Dan Belanja Daerah  
*Table* (APBD) Padang Pariaman Tahun 2002 - 2007 (Ribuan Rupiah)  
*Plan and Realization of Development Budget at Padang Pariaman*  
*Year 2002 - 2007 ( Thousand Rupiahs )*

Tahun / Years	Rencana / Plan	Realisasi / Realization	Persentase / Percentage
(1)	(2)	(3)	(4)
2002	209,364,688.569	220,798,555.720	105.46
2003	223,271,519.905	227,367,293.887	101.83
2004	235,137,925.322	238,871,206.329	101.59
2005	275,362,255.801	262,212,962.945	95.22
2006	389,608,021.298	392,499,800.818	100.74
2007	3,966,926,067.000	3,797,070,876.000	95.72

Sumber : Badan Pengelola Keuangan Daerah Kabupaten Padang Pariaman  
*Source : Regencial Board of Monetary Management of Padang Pariaman*

Tabel : 9.1. 2. Rencana dan Realisasi Anggaran Pendapatan Daerah Kabupaten Padang Pariaman  
 Tahun 2007 (Jutaan Rupiah) / *Plan and Realization of Development Budget  
 Padang Pariaman Regency Year 2007 ( Million Rupiahs)*

Sumber Penerimaan / <i>Source Of Revenue</i>	Rencana / <i>Plan</i>	Realisasi / <i>Realization</i>	Persentase / <i>Percentage</i>
(1)	(2)	(3)	(4)
<b>I. Bagian Sisa Lebih Perhitungan Anggaran Tahun Lalu / <i>Savings from Last Year</i></b>	<b>37,723,312</b>	<b>37,723,312</b>	<b>100.0</b>
<b>II. Pendapatan Asli Daerah / <i>Domestic Revenue</i></b>	<b>13,232,600</b>	<b>16,626,067</b>	<b>125.6</b>
a. Pajak Daerah / <i>Taxes</i>	5,619,000	6,026,820	107.3
b. Retribusi Daerah / <i>Retribution</i>	1,648,200	1,208,462	73.3
c. Hasil Pengelolaan Kekayaan Daerah yg dipisahkan / <i>Result of Management Properties</i>	1,700,400	1,438,277	84.6
d. Penerimaan Lain - Lain / <i>Other Revenue</i>	4,265,000	7,952,508	186.5
<b>III. Bagian Dana Perimbangan / <i>Shares Revenue</i></b>	<b>435,349,842</b>	<b>436,690,093</b>	<b>100.3</b>
a. Bagi Hasil Pajak / Bagi Hasil Bukan Pajak	1,170,947	1,154,572	98.6
b. Bagi Hasil Pajak / <i>Shares from Taxes</i>	14,014,704	18,769,703	133.9
c. Dana Alokasi Umum ( DAU ) / <i>Commonly Allocation Funds</i>	352,452,000	352,452,000	100.0
d. Dana Alokasi Khusus / <i>Commonly Allocation Funds</i>	59,170,000	53,482,200	90.4
e. Dana Perimbangan Dari Propinsi / <i>Balance Fund From Provinsi</i>	8,542,191	10,831,619	126.8
<b>IV. Bagian Lain - Lain Pendapatan Yang Syah / <i>Other Revenue</i></b>	<b>107,156,576</b>	<b>107,217,376</b>	<b>100.1</b>
a. Pendapatan Hibbah	97,100,000	97,100,000	100.0
b. Pendapatan Lainnya	10,056,576	10,117,376	100.6
<b>Jumlah / <i>Total</i></b>	<b>593,462,329</b>	<b>598,256,847</b>	<b>100.8</b>

Sumber : Badan Pengelola Keuangan Daerah Kabupaten Padang Pariaman  
 Source : *Regencial Board Of Monetary Management Of Padang Pariaman Regency*



Tabel : 9.1. 3. Alokasi Anggaran dan Realisasi Pembangunan Pemerintah Daerah Kabupaten Padang Pariaman Menurut Perangkat Daerah Tahun 2007 (Jutaan Rupiah)  
*Allocation Budget And Realization Development Of Padang Pariaman Regency By Offices/Services Year 2007 (Million Rupiahs )*

Perangkat Daerah / Services / Offices	Alokasi Anggaran / Budget Allocation	Realisasi / Realization	Persentase / Percentage
(1)	(2)	(3)	(4)
1. DPRD	4,731,187	3,713,567	78.49
2. Sekretariat DPRD	6,912,617	4,496,438	65.05
3. Kepala Daerah dan Wakil Kepala Daerah	379,983	360,546	94.88
4. Sekretariat Daerah	41,908,068	31,292,957	74.67
5. Badan Pengelola Keuangan Daerah	111,280,137	8,687,111	7.81
6. Badan Perencanaan Pembangunan Daerah	5,104,034	4,544,715	89.04
7. Badan Pengawasan Daerah	2,329,772	2,209,236	94.83
8. Badan Kepegawaian Daerah	14,742,996	13,093,624	88.81
9. Pemerintahan Kecamatan	3,966,926	3,797,071	95.72
10. Badan Pemberdayaan Masyarakat	4,272,328	*	*
11. Badan Kesbang dan Linmas	3,355,749	2,827,762	84.27
12. Kantor Pelayanan Terpadu	726,055	637,278	87.77
13. Kantor Sosial	2,236,927	2,079,328	92.95
14. Kantor Pengelolaan Pasar dan Perparkiran	2,327,782	2,319,204	99.63
15. Kantor Satuan Polisi Pamong Praja	2,164,568	1,971,798	91.09
16. Dinas Pertanian, Perkebunan dan Tanaman Pangan	13,899,849	13,063,098	93.98
17. Dinas Peternakan	6,330,857	4,248,853	67.11
18. Dinas Kelautan dan Perikanan	9,046,254	7,965,836	88.06
19. Dinas Pertambangan dan Energi	3,810,547	3,172,487	83.26
20. Dinas Kopperindag & PKM	2,734,750	2,497,270	91.32
21. Kantor Tenaga Kerja dan Transmigrasi	3,073,438	2,422,549	78.82
22. Kantor Kehutanan dan Konversi Tanah	2,624,553	2,210,368	84.22
23. Dinas Kesehatan	41,163,942	36,422,006	88.48
24. Dinas Pendidikan dan Olah Raga	215,917,701	*	*
25. Dinas Pekerjaan Umum	88,490,010	*	*
26. Dinas Perhubungan, Pos dan Telekomunikasi	3,971,816	3,801,673	95.72
27. Dinas Kependudukan, Catatan Sipil dan KB	5,997,206	5,292,219	88.24
28. Kantor Lingkungan Hidup	1,740,916	752,842	43.24
29. Kantor Pariwisata, Seni dan Budaya	1,653,359	1,385,410	83.79
<b>Jumlah / Total</b>	<b>606,894,326</b>	<b>165,265,248</b>	<b>27.23</b>

Sumber : Badan Pengelola Keuangan Daerah Kabupaten Padang Pariaman

Source : *Regencial Board Of Monetary Management Of Padang Pariaman Regency*

Keterangan / Note :

\* data belum ada / *data not available*

**Tabel** : 9.1. 4. Alokasi Dana Nagari di Kabupaten Padang Pariaman (Ribuan Rupiah)  
**Table** *Allocation Funds of Nagari at Padang Pariaman Regency*  
*(Thousand Rupiahs)*

Kecamatan / Districts	2004	2005	2006	2007
(1)	(2)	(3)	(4)	(5)
1. Batang Anai	53,032	87,964	86,396	477,265
2. Lubuk Alung	19,761	31,419	42,483	183,648
3. Sintuk Toboh Gadang	32,929	55,398	49,650	371,101
4. Ulakan Tapakis	33,921	56,555	53,565	398,043
5. Nan Sabaris	81,364	138,264	110,769	729,895
6. 2 x 11 Enam Lingkung	49,074	82,947	68,374	377,535
7. Enam Lingkung	64,580	138,246	105,609	658,551
8. 2 x 11 Kayu Tanam	65,925	110,596	99,584	542,753
9. VII Koto Sungai Sarik	65,858	111,853	100,894	652,414
10. Patamuan	33,282	55,298	53,987	295,597
11. Padang Sago	48,435	82,947	64,478	390,061
12. V Koto Kampung Dalam	35,552	59,068	56,854	364,034
13. V Koto Timur	48,788	82,947	69,513	466,649
14. Sungai Limau	36,191	57,811	64,244	330,209
15. Batang Gasan	32,929	55,298	50,512	274,862
16. Sungai Geringging	35,620	57,811	64,656	287,531
17. IV Koto Aur Malintang	18,836	31,419	40,279	153,852
<b>Jumlah / Total</b>	<b>756,077</b>	<b>1,295,841</b>	<b>1,181,845</b>	<b>6,954,000</b>

Sumber : Bagian Pemerintahan Nagari Sekda Kabupaten Padang Pariaman

Source : *Secretariat Of Padang Pariaman Regency*

**Tabel** : 9.1. 5. Bantuan Inpres Kesehatan dan Bantuan Khusus Sarana Kesehatan Dari  
**Table** : Proyek JPS Pembangunan Kabupaten Padang Pariaman ( Ribuan Rupiah )  
*Presidential Subsidy And Special Subsidy For Health Centre Of  
 Development Project JPS Padang Pariaman Regency (Thousand Rupiahs)*

Kecamatan / District	2004	2005	2006	2007
(1)	(2)	(3)	(4)	(5)
1. Batang Anai	373 000	125 000	162 800	491 085
2. Lubuk Alung	-	235 000	35 200	49 500
3. Sintuk Toboh Gadang	30 000	75 000	-	287 877
4. Ulakan Tapakis	-	45 000	-	-
5. Nan Sabaris	125 000	200 000	320 100	526 831
6. 2 x 11 Enam Lingkung	15 000	-	237 872	124 510
7. Enam Lingkung	-	-	1 303 500	3 197 288
8. 2 x 11 Kayu Tanam	-	-	-	691 135
9. VII Koto Sungai Sarik	215 000	187 000	148 500	308 172
10. Patamuan	210 000	290 000	-	143 072
11. Padang Sago	55 000	40 000	-	697 214
12. V Koto Kampung Dalam	-	80 000	49 500	736 980
13. V Koto Timur	45 000	-	-	99 000
14. Sungai Limau	215 000	680 000	79 750	467 415
15. Batang Gasan	110 000	-	-	178 500
16. Sungai Geringging	132 500	90 000	-	115 500
17. IV Koto Aur Malintang	7 000	-	-	49 500
<b>Jumlah / Total</b>	<b>1 532 500</b>	<b>2 047 000</b>	<b>2 337 222</b>	<b>8 163 579</b>

Sumber : Badan Pembangunan Sekwilda Kabupaten Padang Pariaman

Source : *Secretariat Of Padang Pariaman Regency*

**Tabel** : 9.1. 6. Jumlah Perusahaan Menurut Status Penanaman Modal  
**Table** : *Number Of Company By Investation Status*

Kecamatan / <i>District</i>	Status Penanaman Modal / <i>Investment Status</i>			
	PMA / <i>Foreign</i> <i>Investment</i>	PMDN / <i>Local</i> <i>Investment</i>	Non Fasilitas / <i>Non Facility</i>	
(1)	(2)	(3)	(4)	
1. Batang Anai	4	6	-	
2. Lubuk Alung	-	-	-	
3. Sintuk Toboh Gadang	-	-	-	
4. Ulakan Tapakis	-	-	-	
5. Nan Sabaris	-	-	-	
6. 2 x 11 Enam Lingkung	-	-	-	
7. Enam Lingkung	-	1	-	
8. 2 x 11 Kayu Tanam	-	2	-	
9. VII Koto Sungai Sarik	-	1	-	
10. Patamuan	-	-	-	
11. Padang Sago	-	-	-	
12. V Koto Kampung Dalam	-	-	-	
13. V Koto Timur	-	-	-	
14. Sungai Limau	-	-	-	
15. Batang Gasan	-	-	-	
16. Sungai Geringging	-	-	-	
17. IV Koto Aur Malintang	-	-	-	
Jumlah / <i>Total</i>	2007	4	10	0
	2006	3	6	182
	2005	3	6	172
	2004	*)	*)	*)
	2003	*)	*)	*)

Sumber : Bagian Perekonomian Kantor Bupati Kabupaten Padang Pariaman  
*Source : Economic Division Of Padang Pariaman Regency*

**Tabel** : 9.1. 7. Jumlah Investasi Menurut Status Penanaman Modal (Rupiah)  
**Table** : *Number Of Investation By Status (Rupiahs)*

Kecamatan / <i>District</i>		Jumlah Investasi / <i>Number of Investment</i>	
		PMA / <i>Foreign Investment</i>	PMDN / <i>Local Investment</i>
(1)		(2)	(3)
1.	Batang Anai	22,022,230,000	152,179,693,889
2.	Lubuk Alung	-	-
3.	Sintuk Toboh Gadang	-	-
4.	Ulakan Tapakis	-	-
5.	Nan Sabaris	-	-
6.	2 x 11 Enam Lingkung	-	-
7.	Enam Lingkung	-	-
8.	2 x 11 Kayu Tanam	-	18,500,000,000
9.	VII Koto Sungai Sarik	-	955,000,000
10.	Patamuan	-	-
11.	Padang Sago	-	-
12.	V Koto Kampung Dalam	-	-
13.	V Koto Timur	-	-
14.	Sungai Limau	-	-
15.	Batang Gasan	-	-
16.	Sungai Geringging	-	-
17.	IV Koto Aur Malintang	-	-
Jumlah / <i>Total</i>	2007	22,022,230,000	171,634,693,889
	2006	29,424,864,000	132,347,877,000
	2005	29,424,864,000	132,347,877,000
	2004	*)	*)
	2003	*)	*)

Sumber : Bagian Perekonomian Kantor Bupati Kabupaten Padang Pariaman  
 Source : *Economic Division Of Padang Pariaman Regency*

Keterangan / *Note* :

\*) data tidak tersedia / *data not available*

**Tabel** : 9.1. 8. Jumlah Nasabah Giro, Tabungan dan Deposito Pada Bank Nagari Pariaman  
**Table** : *Number of Accounts Clearing, Saving and Deposit at Bank Nagari of Pariaman*  
 ( Orang / Persons )

Bulan / Month		Giro / Clearing	Tabungan / Saving	Deposito / Deposit
(1)		(2)	(3)	(4)
1.	Januari / January	473	33,222	345
2.	Pebruari / February	473	33,447	353
3.	Maret / March	489	33,607	360
4.	April / April	529	33,739	363
5.	Mei / May	539	33,917	370
6.	Juni / June	539	34,056	369
7.	Juli / July	550	34,256	367
8.	Agustus / August	574	34,462	361
9.	September / September	587	34,637	363
10.	Oktober / October	590	34,795	359
11.	Nopember / November	616	34,975	365
12.	Desember / December	612	35,168	372
Jumlah / Total	2007	612	35,168	372
	2006	475	33,041	347
	2005	406	31,330	387
	2004	341	29,823	416
	2003	118	32,246	533

Sumber : Bank Nagari Cabang Pariaman  
 Source : *Bank Nagari of Pariaman Branch*

**Tabel** : 9.1. 9. Jumlah Nilai Posisi Giro, Tabungan dan Deposito Pada Bank Nagari Pariaman  
**Table** : *Number Value of Clearing, Saving and Deposit at Bank Nagari of Pariaman*  
 ( Ribuan Rupiah / Thousand Rupiahs )

Bulan / Month		Giro / Clearing	Tabungan / Saving	Deposito / Deposit
(1)		(2)	(3)	(4)
1.	Januari / January	142,744,769	56,231,172	23,947,550
2.	Pebruari / February	170,572,435	46,889,153	24,897,050
3.	Maret / March	165,913,970	42,430,013	55,245,050
4.	April / April	182,435,445	47,764,971	55,330,550
5.	Mei / May	189,852,285	41,911,825	55,377,050
6.	Juni / June	190,692,704	40,692,609	54,682,550
7.	Juli / July	167,252,653	50,291,887	53,958,856
8.	Agustus / August	212,616,761	47,384,799	53,707,850
9.	September / September	218,029,999	46,124,616	54,337,850
10.	Oktober / October	223,674,956	53,802,539	54,265,850
11.	Nopember / November	288,224,597	68,907,751	54,575,350
12.	Desember / December	185,102,950	104,235,701	54,542,825
Jumlah / Total	2007	185,102,950	104,235,701	54,542,825
	2006	44,103,582	79,413,857	43,476,550
	2005	17,516,924	53,319,671	21,913,680
	2004	24,526,131	43,473,865	11,783,630
	2003	23,372,140	39,440,918	15,224,230

Sumber : Bank Nagari Cabang Pariaman

Source : *Bank Nagari of Pariaman Branch*

**Tabel** : 9.1. 10. Posisi Tabungan Menurut Jenis Tabungan Pada Bank Nagari Cabang Pariaman  
**Table** : *Number of Saving by Kind at Bank Nagari of Pariaman*

Jenis Tabungan / <i>Kind of Saving</i>		Penabung (Orang) / <i>Saving</i> ( <i>Person</i> )	Nilai (Ribuan Rp) / <i>Value</i> ( <i>Thousand Rp</i> )
(1)		(2)	(3)
1.	Tabanas Bank Nagari	8,530	4,655,063.02
2.	Tabungan Simpeda	15,701	32,826,367.80
3.	Tabungan Simpeda 2	1,272	2,255,036.17
4.	Tabungan Sikoci	9,369	63,982,255.58
<b>Jumlah / Total</b>			
	2007	34,872	103,718,722.57
	2006	33,032	78,354,697.00
	2005	31,330	53,319,671.00
	2004	29,642	38,497,798.00
	2003	32,246	39,440,918.00

Sumber : Bank Nagari Cabang Pariaman

Source : *Bank Nagari of Pariaman Branch*



**Tabel** : 9.1. 11. Posisi Jumlah Peminjam dan Jumlah Pinjaman Pada Bank Nagari Cabang Pariaman  
**Table** : *Number of Position Credit and Number Creditor at Bank Nagari of Pariaman*

Bulan / Month		Posisi Peminjam Number of Creditor (Orang/Persons)	Jumlah Pinjaman Amount of Loan (Ribuan Rp / Thousands Rupiahs)
(1)		(2)	(3)
1.	Januari / January	5,969	162,236,713
2.	Pebruari / February	6,108	177,957,495
3.	Maret / March	6,124	186,217,350
4.	April / April	6,145	192,526,378
5.	Mei / May	6,183	198,125,583
6.	Juni / June	6,218	203,079,965
7.	Juli / July	6,196	210,668,467
8.	Agustus / August	6,240	214,614,648
9.	September / September	6,283	217,943,832
10.	Oktober / October	6,280	216,421,041
11.	Nopember / November	6,282	219,412,096
12.	Desember / December	6,299	223,541,282
Jumlah / Total	2007	6,299	223,541,282
	2006	5,950	158,233,888
	2005	5,700	123,790,492
	2004	5,557	101,791,180
	2003	5,704	70,203,944

Sumber : Bank Nagari Cabang Pariaman

Source : *Bank Nagari of Pariaman Branch*

**Tabel** : 9.1. 12. Realisasi Perkreditan Sektor Ekonomi Investasi Kecil Pada Bank Nagari Cabang Pariaman (Ribuan Rupiah) / *Realization of Small Investment Economical Credits at Bank Nagari of Pariaman (Thousand Rupiahs)*

Sektor Ekonomi / <i>Economical Sectors</i>	2004	2005	2006	2007
(1)	(2)	(3)	(4)	(5)
1. Pertanian / <i>Agriculture</i>	-	-	169,583	999,402
2. Perindustrian / <i>Industry</i>	-	-	-	84,444
3. Perdagangan / <i>Trade</i>	-	-	82,362	751,943
4. Jasa - Jasa / <i>Service</i>	-	-	49,583	44,444
5. Lain - Lain / <i>Other</i>	-	-	-	915,916
Jumlah / <i>Total</i>	-	-	301,528	2,796,149

Sumber : Bank Nagari Cabang Pariaman

Source : *Bank Nagari of Pariaman Branch*

**Tabel** : 9.1. 13. Realisasi Kredit Investasi Lainnya Pada Bank Nagari Cabang Pariaman  
**Table** *Realization of Other Investment Credits at Bank Nagari of Pariaman*  
 ( Ribuan Rupiah / *Thousand Rupiahs* )

Sektor Ekonomi / <i>Economical Sectors</i>	2004	2005	2006	2007
(1)	(2)	(3)	(4)	(5)
1. Pertanian / <i>Agriculture</i>	-	-	100,000	91,730
2. Perindustrian / <i>Industry</i>	-	-	92,361	35,000
3. Perdagangan / <i>Trade</i>	74,399	59,332	593,922	84,683
4. Jasa - Jasa / <i>Service</i>	17,499	5,831	251,234	185,642
5. Lain - Lain / <i>Other</i>	-	-	1,799,583	1,272,726
<b>Jumlah / <i>Total</i></b>	<b>91,898</b>	<b>65,163</b>	<b>2,837,100</b>	<b>1,669,781</b>

Sumber : Bank Nagari Cabang Pariaman  
 Source : *Bank Nagari of Pariaman Branch*

**Tabel** : 9.1. 14. Realisasi Kredit Modal Lainnya Pada Bank Nagari Cabang Pariaman  
**Table** *Realization of Other Capital Credits at Bank Nagari of Pariaman*  
 ( Ribuan Rupiah / Thousand Rupiahs )

Sektor Ekonomi / <i>Economical Sectors</i>	2004	2005	2006	2007
(1)	(2)	(3)	(4)	(5)
1. Pertanian / <i>Agriculture</i>	54,944	216,948	11,872,963	9,805,764
2. Perindustrian / <i>Industry</i>	64,455	540,215	1,820,116	3,226,454
3. Perdagangan / <i>Trade</i>	7,202,844	10,775,060	13,498,040	16,834,779
4. Jasa - Jasa / <i>Service</i>	124,330	6,908,708	230,299	6,661,964
5. Lain - Lain / <i>Other</i>	94,252,709	105,304,398	127,673,842	182,546,390
<b>Jumlah / <i>Total</i></b>	<b>101,699,282</b>	<b>123,745,329</b>	<b>155,095,260</b>	<b>219,075,351</b>

Sumber : Bank Nagari Cabang Pariaman  
 Source : *Bank Nagari of Pariaman Branch*

**Tabel** : 9.1. 15. Jumlah Nasabah Giro, Tabungan dan Deposito Pada Bank Nagari Lubuk Alung  
**Table** : *Number of Accounts Clearing, Saving and Deposit at Bank Nagari of Lubuk Alung*  
 ( Orang / Persons )

Bulan / Month		Giro / Clearing	Tabungan / Saving	Deposito / Deposit
(1)		(2)	(3)	(4)
1.	Januari / January	56	19,054	241
2.	Pebruari / February	57	19,128	239
3.	Maret / March	57	19,217	245
4.	April / April	57	19,258	240
5.	Mei / May	58	19,323	229
6.	Juni / June	60	19,358	231
7.	Juli / July	59	19,457	231
8.	Agustus / August	59	19,616	227
9.	September / September	60	19,689	228
10.	Oktober / October	60	19,795	228
11.	Nopember / November	62	19,915	228
12.	Desember / December	65	20,055	229
Jumlah / Total	2007	65	20,055	229
	2006	58	18,941	244
	2005	116	34,464	467
	2004	557	17,763	243
	2003	55	16,273	312

Sumber : Bank Nagari Cabang Lubuk Alung

Source : *Bank Nagari of Lubuk Alung Branch*

**Tabel** : 9.1. 16. Jumlah Nilai Posisi Giro, Tabungan dan Deposito Pada Bank Nagari Lubuk Alung  
**Table** *Number Value of Clearing, Saving and Deposit at Bank Nagari of Lubuk Alung*  
 ( Ribuan Rupiah / Thousand Rupiahs )

Bulan / Month		Giro / Clearing	Tabungan / Saving	Deposito / Deposit
(1)		(2)	(3)	(4)
1.	Januari / January	912,914	23,572,742	9,835,700
2.	Pebruari / February	997,450	22,051,119	10,109,900
3.	Maret / March	682,103	21,674,710	10,303,400
4.	April / April	1,163,652	21,819,569	10,336,400
5.	Mei / May	758,458	23,016,072	9,611,400
6.	Juni / June	801,687	23,669,141	10,828,400
7.	Juli / July	803,689	25,701,852	10,999,400
8.	Agustus / August	711,238	25,843,599	10,663,900
9.	September / September	1,277,067	24,256,094	10,485,900
10.	Oktober / October	1,074,987	28,128,105	10,324,100
11.	Nopember / November	806,745	31,428,685	8,174,500
12.	Desember / December	1,224,757	37,928,920	4,941,000
Jumlah / Total	2007	1,224,757	37,928,920	4,941,000
	2006	1,213,350	24,045,664	9,905,600
	2005	1,445,296	41,384,818	10,306,300
	2004	671,638	21,040,204	3,726,000
	2003	678,012	16,709,332	4,189,950

Sumber : Bank Nagari Cabang Lubuk Alung

Source : Bank Nagari of Lubuk Alung Branch

**Tabel** : 9.1. 17. Posisi Tabungan Menurut Jenis Tabungan Pada Bank Nagari Cabang Lubuk Alung  
**Table** : *Number of Saving by Kind at Bank Nagari of Lubuk Alung Branch*

Jenis Tabungan / <i>Kind of Saving</i>		Penabung ( Orang ) / <i>Saving</i> ( <i>Person</i> )	Nilai ( Ribuan Rp ) / <i>Value</i> ( <i>Thousand Rp</i> )
(1)		(2)	(3)
1.	Tabanas Bank Nagari	6,443	3,795,709
2.	Tabungan Simpeda	6,361	7,984,482
3.	Tabungan Simpeda 2	296	256
4.	Tabungan Sikoci	6,814	24,113,269
5.	Tabungan Tahari Mabrur	133	383,276
6.	Tabungan APB	8	1,395,431
Jumlah / <i>Total</i>	2007	19,914	35,893,716
	2006	18,941	24,045,664
	2005	31,193	40,063,405
	2004	16,273	16,709,000
	2003	20,304	12,946,000

Sumber : Bank Nagari Cabang Lubuk Alung

Source : *Bank Nagari of Lubuk Alung Branch*

**Tabel** : 9.1. 18. Posisi Jumlah Peminjam dan Jumlah Pinjaman Pada Bank Nagari Cabang Lubuk Alung  
**Table** : *Number of Position Credit and Number Creditor at Bank Nagari of Lubuk Alung Branch*

Bulan / Month	Posisi Peminjam Number of Creditor (Orang/Persons)	Jumlah Pinjaman Amount of Loan (Ribuan Rp / Thousands Rupiahs)	
(1)	(2)	(3)	
1. Januari / January	2,296	67,831,613	
2. Pebruari / February	2,304	70,252,020	
3. Maret / March	2,292	71,721,139	
4. April / April	2,241	73,347,256	
5. Mei / May	2,251	74,568,724	
6. Juni / June	2,224	75,743,535	
7. Juli / July	2,216	76,105,404	
8. Agustus / August	2,199	76,239,747	
9. September / September	2,211	77,270,991	
10. Oktober / October	2,204	77,402,806	
11. Nopember / November	2,193	78,384,670	
12. Desember / December	2,152	80,590,940	
Jumlah / Total	2007	2,152	80,590,940
	2006	2,294	67,164,886
	2005	2,337	59,176,235
	2004	2,399	49,392,608
	2003	2,451	38,069,456

Sumber : Bank Nagari Cabang Lubuk Alung

Source : *Bank Nagari of Lubuk Alung Branch*



**Tabel** : 9.1. 19. Realisasi Perkreditan Sektor Ekonomi Investasi Kecil Pada Bank Nagari Cabang Lubuk Alung (Ribuan Rupiah) / *Realization of Small Investment Economical Credits at Bank Nagari Lubuk Alung (Thousand Rupiahs)*

Sektor Ekonomi / <i>Economical Sectors</i>	2004	2005	2006	2007
(1)	(2)	(3)	(4)	(5)
1. Pertanian / <i>Agriculture</i>	-	12,750	-	-
2. Perindustrian / <i>Industry</i>	-	225,411	-	-
3. Perdagangan / <i>Trade</i>	281,000	147,650	-	-
4. Jasa - Jasa / <i>Service</i>	553,000	237,150	-	-
5. Lain - Lain / <i>Other</i>	-	-	1,635,184	-
<b>Jumlah / <i>Total</i></b>	-	-	1,635,184	-

Sumber : Bank Nagari Cabang Lubuk Alung

Source : *Bank Nagari of Lubuk Alung Branch*

**Tabel** : 9.1. 20. Realisasi Kredit Investasi Lainnya Pada Bank Nagari Cabang Lubuk Alung  
**Table** : *Realization of Other Investment Credits at Bank Nagari of Lubuk Alung*  
 ( Ribuan Rupiah / *Thousand Rupiahs* )

Sektor Ekonomi / <i>Economical Sectors</i>	2004	2005	2006	2007
(1)	(2)	(3)	(4)	(5)
1. Pertanian / <i>Agriculture</i>	*)	*)	*)	-
2. Perindustrian / <i>Industry</i>	*)	*)	*)	-
3. Perdagangan / <i>Trade</i>	*)	*)	*)	-
4. Jasa - Jasa / <i>Service</i>	*)	*)	*)	302,997
5. Lain - Lain / <i>Other</i>	*)	*)	*)	-
<b>Jumlah / <i>Total</i></b>	-	-	-	302,997

Sumber : Bank Nagari Cabang Lubuk Alung  
 Source : *Bank Nagari of Lubuk Alung Branch*

Keterangan / *Note* :

\*) data tidak tersedia / *data not available*

**Tabel** : 9.1. 21. Realisasi Kredit Modal Lainnya Pada Bank Nagari Cabang Lubuk Alung  
**Table** *Realization of Other Capital Credits at Bank Nagari of Lubuk Alung*  
 ( Ribuan Rupiah / Thousand Rupiahs )

Sektor Ekonomi / <i>Economical Sectors</i>	2004	2005	2006	2007
(1)	(2)	(3)	(4)	(5)
1. Pertanian / <i>Agriculture</i>	270,000	164,261	6,291,108	9,866,472
2. Perindustrian / <i>Industry</i>	167,000	225,411	536,260	1,379,973
3. Perdagangan / <i>Trade</i>	7,201,000	9,490,942	10,879,840	9,766,159
4. Jasa - Jasa / <i>Service</i>	221,000	245,664	712,431	1,731,054
5. Lain - Lain / <i>Other</i>	-	-	-	-
<b>Jumlah / <i>Total</i></b>	<b>7,859,000</b>	<b>10,126,278</b>	<b>18,419,639</b>	<b>22,743,658</b>

Sumber : Bank Nagari Cabang Lubuk Alung  
 Source : *Bank Nagari of Lubuk Alung Branch*

**Tabel** : 9.1. 22. Jumlah Nasabah Giro, Tabungan dan Deposito Pada Bank BRI Pariaman  
**Table** : *Number of Accounts Clearing, Saving and Deposit at Bank BRI Pariaman*  
 ( Orang / Persons )

Bulan / Month	Giro / Clearing	Tabungan / Saving	Deposito / Deposit
(1)	(2)	(3)	(4)
1. Januari / January	233	61,696	777
2. Pebruari / February	230	60,269	783
3. Maret / March	216	59,996	775
4. April / April	217	59,677	769
5. Mei / May	216	58,798	755
6. Juni / June	217	57,318	749
7. Juli / July	217	54,814	746
8. Agustus / August	213	48,911	727
9. September / September	207	48,037	716
10. Oktober / October	204	47,466	702
11. Nopember / November	200	45,369	696
12. Desember / December	200	41,747	676
Jumlah / Total	2007	41,747	676
	2006	69,193	783
	2005	67,494	752
	2004	69,193	887
	2003	67,517	1,145

Sumber : Bank BRI Cabang Pariaman  
 Source : Bank BRI of Pariaman Branch

**Tabel** : 9.1. 23. Jumlah Nilai Posisi Giro, Tabungan dan Deposito Pada Bank BRI Pariaman  
**Table** : *Number Value of Clearing, Saving and Deposit at Bank BRI of Pariaman*  
 ( Ribuan Rupiah / Thousand Rupiahs )

Bulan / Month		Giro / Clearing	Tabungan / Saving	Deposito / Deposit
(1)		(2)	(3)	(4)
1.	Januari / January	3,233,441	89,040,772	11,668,480
2.	Pebruari / February	3,168,164	85,189,846	11,913,980
3.	Maret / March	3,167,140	82,949,393	12,300,480
4.	April / April	3,244,170	82,334,177	12,342,980
5.	Mei / May	2,694,419	83,239,982	12,221,480
6.	Juni / June	2,649,402	86,025,251	12,014,980
7.	Juli / July	2,778,593	86,634,844	11,808,980
8.	Agustus / August	3,119,119	84,450,007	11,203,980
9.	September / September	3,474,403	85,510,091	11,162,980
10.	Oktober / October	3,189,921	91,043,312	11,100,880
11.	Nopember / November	3,312,222	91,997,338	11,845,380
12.	Desember / December	3,765,778	95,845,112	11,317,880
Jumlah / Total	2007	3,765,778	95,845,112	11,317,880
	2006	1,151,390	79,280,430	10,079,980
	2005	1,797,000	60,906,000	11,359,000
	2004	1,151,390	79,280,430	9,088,480
	2003	1,545,293	60,905,695	11,359,480

Sumber : Bank BRI Cabang Pariaman

Source : *Bank BRI of Pariaman Branch*

**Tabel** : 9.1. 24. Posisi Tabungan Menurut Jenis Tabungan Pada Bank BRI Pariaman  
**Table** : *Number of Saving by Kind at Bank BRI of Pariaman*

Jenis Tabungan / <i>Kind of Saving</i>	Penabung (Orang) / <i>Saving (Person)</i>	Nilai (Ribuan Rp) / <i>Value (Thousand Rp)</i>
(1)	(2)	(3)
1. Tabungan Simpedes	33,995	56,962,780
2. Tabungan Simaskot	-	-
3. Britama	7,234	37,715,060
4. Tabungan Haji	518	1,148,743
<b>Jumlah / <i>Total</i></b>		
	2007	41,747
	2006	62,862
	2005	68,000
	2004	69,193
	2003	67,517

Sumber : Bank BRI Cabang Pariaman

Source : *Bank BRI of Pariaman Branch*

**Tabel** : 9.1. 25. Posisi Jumlah Pemijam dan Jumlah Pinjaman Pada Bank BRI Pariaman  
**Table** : *Number of Position Credit And Number Creditor at Bank BRI Pariaman*

Bulan / Month		Posisi Pemijam Number of Creditor (Orang/Persons)	Jumlah Pinjaman Amount of Loan (Ribuan Rp / Thousands Rupiahs)
(1)		(2)	(3)
1.	Januari / January	6,449	93,532,350
2.	Pebruari / February	6,440	93,290,521
3.	Maret / March	6,418	93,957,221
4.	April / April	6,359	94,359,117
5.	Mei / May	6,337	95,599,785
6.	Juni / June	6,338	97,666,799
7.	Juli / July	6,325	98,770,889
8.	Agustus / August	6,061	98,051,015
9.	September / September	6,051	98,614,925
10.	Oktober / October	5,917	97,678,104
11.	Nopember / November	5,886	98,830,997
12.	Desember / December	5,874	98,768,066
Jumlah / Total	2007	5,874	98,768,066
	2006	6,283	92,333,108
	2005	6,028	81,563,267
	2004	5,681	62,712,918
	2003	5,961	51,202,372

Sumber : Bank BRI Cabang Pariaman

Source : *Bank BRI of Pariaman Branch*

**Tabel** : 9.1. 26. Posisi Jumlah Peminjam dan Jumlah Pinjaman Dana Bergulir Pada  
**Table** Bank BRI Pariaman / *Number of Position Credit and Number Creditor of Revolving Fund at Bank BRI Pariaman*

Bulan / <i>Month</i>	Posisi Peminjam <i>Number of Creditor</i> (Orang/ <i>Persons</i> )	Jumlah Pinjaman <i>Amount of Loan</i> (Ribuan Rp / <i>Thousands</i> <i>Rupiahs</i> )	
(1)	(2)	(3)	
1. Januari / <i>January</i>	22	259,124	
2. Pebruari / <i>February</i>	22	259,124	
3. Maret / <i>March</i>	22	259,124	
4. April / <i>April</i>	22	259,124	
5. Mei / <i>May</i>	22	259,124	
6. Juni / <i>June</i>	22	259,124	
7. Juli / <i>July</i>	22	259,124	
8. Agustus / <i>August</i>	22	259,124	
9. September / <i>September</i>	22	259,124	
10. Oktober / <i>October</i>	22	259,124	
11. Nopember / <i>November</i>	22	259,124	
12. Desember / <i>December</i>	21	258,789	
Jumlah / <i>Total</i>	2007	21	258,789
	2006	22	259,124
	2005	24	266,948
	2004	32	305,415
	2003	41	401,396

Sumber : Bank BRI Cabang Pariaman  
Source : *Bank BRI of Pariaman Branch*



**Tabel** : 9.1. 27. Realisasi Kredit Investasi Lainnya Pada Bank BRI Pariaman  
**Table** : *Realization of Other Investment Credits at Bank BRI of Pariaman*  
 ( Ribuan Rupiah / *Thousand Rupiahs* )

Sektor Ekonomi / <i>Economical Sectors</i>	2004	2005	2006	2007
(1)	(2)	(3)	(4)	(5)
1. Pertanian / <i>Agriculture</i>	8,749	10,566	-	-
2. Perindustrian / <i>Industry</i>	4,955	-	-	-
3. Perdagangan / <i>Trade</i>	35,986	38,036	23,994	13,583
4. Jasa - Jasa / <i>Service</i>	1,084,093	467,419	284,707	318,108
5. Lain - Lain / <i>Other</i>	2,326,344	5,869,271	6,894,159	7,473,513
<b>Jumlah / <i>Total</i></b>	<b>3,460,127</b>	<b>6,385,292</b>	<b>7,202,860</b>	<b>7,805,204</b>

Sumber : Bank BRI Cabang Pariaman  
 Source : *Bank BRI of Pariaman Branch*

**Tabel** : 9.1. 28. Realisasi Kredit Modal Kerja Lainnya Pada Bank BRI Pariaman  
**Table** *Realization of Other Capital Credits at Bank BRI of Pariaman*  
 ( Ribuan Rupiah / Thousand Rupiahs )

Sektor Ekonomi / <i>Economical Sectors</i>	2004	2005	2006	2007
(1)	(2)	(3)	(4)	(5)
1. Pertanian / <i>Agriculture</i>	3,276,808	3,849,408	8,805,632	10,442,000
2. Perindustrian / <i>Industry</i>	1,009,507	1,417,347	4,155,750	4,321,000
3. Perdagangan / <i>Trade</i>	10,706,764	12,102,037	42,468,527	38,854,000
4. Jasa - Jasa / <i>Service</i>	575,472	651,666	2,140,515	6,138,000
5. Lain - Lain / <i>Other</i>	240,965	166,124	27,559,823	37,988,000
<b>Jumlah / <i>Total</i></b>	<b>15,809,516</b>	<b>18,186,582</b>	<b>85,130,247</b>	<b>97,743,000</b>

Sumber : Bank BRI Cabang Pariaman

Source : *Bank BRI of Pariaman Branch*

**Tabel** : 9.1. 29. Jumlah Nasabah Giro, Tabungan dan Deposito Pada Bank BNI Pariaman  
**Table** : *Number of Accounts Clearing, Saving and Deposit at Bank BNI of Pariaman*  
 ( Orang / Persons )

Bulan / Month		Giro / Clearing	Tabungan / Saving	Deposito / Deposit
(1)		(2)	(3)	(4)
1.	Januari / January	163	14,320	365
2.	Pebruari / February	163	14,510	365
3.	Maret / March	165	14,521	360
4.	April / April	165	14,650	363
5.	Mei / May	165	14,706	375
6.	Juni / June	170	14,651	377
7.	Juli / July	170	14,600	370
8.	Agustus / August	170	14,750	375
9.	September / September	170	14,980	375
10.	Oktober / October	170	14,700	375
11.	Nopember / November	170	14,711	380
12.	Desember / December	170	15,018	380
Jumlah / Total	2007	170	15,018	380
	2006	201	12,019	425
	2005	155	9,675	496
	2004	170	9,150	503
	2003	*)	8,348	647

Sumber : Bank BNI Cabang Pariaman

Source : *Bank BNI of Pariaman Branch*

**Tabel** : 9.1. 30. Jumlah Nilai Posisi Giro, Tabungan dan Deposito Pada Bank BNI Pariaman  
**Table** *Number Value of Clearing, Saving and Deposit at Bank BNI of Pariaman*  
 ( Ribuan Rupiah / Thousand Rupiahs )

Bulan / Month		Giro / Clearing	Tabungan / Saving	Deposito / Deposit
(1)		(2)	(3)	(4)
1.	Januari / January	2,810,000	46,234,728	8,700,000
2.	Pebruari / February	2,550,000	46,747,223	8,850,000
3.	Maret / March	2,700,000	46,935,877	8,900,000
4.	April / April	2,850,000	48,700,201	9,008,000
5.	Mei / May	2,850,000	48,932,474	9,008,000
6.	Juni / June	3,000,000	49,801,666	9,104,000
7.	Juli / July	3,008,770	49,833,712	9,240,000
8.	Agustus / August	3,008,770	52,156,833	9,560,000
9.	September / September	3,008,770	50,281,703	10,256,000
10.	Oktober / October	3,007,965	50,000,789	10,000,000
11.	Nopember / November	3,007,965	50,001,242	10,001,586
12.	Desember / December	3,287,965	50,071,242	10,002,586
Jumlah / Total	2007	3,287,965	50,071,242	10,002,586
	2006	1,009,708	38,023,686	8,860,117
	2005	1,064,714	33,286,007	6,918,158
	2004	1,363,118	34,555,808	6,980,370
	2003	*)	29,564,735	8,474,685

Sumber : Bank BNI Cabang Pariaman

Source : Bank BNI of Pariaman Branch

**Tabel** : 9.1. 31. Posisi Tabungan Menurut Jenis Tabungan Pada Bank BNI Pariaman  
**Table** : *Number of Saving by Kind at Bank BNI of Pariaman*

Jenis Tabungan / <i>Kind of Saving</i>	Penabung ( Orang ) / <i>Saving ( Person )</i>	Nilai ( Ribuan Rp ) / <i>Value ( Thousand Rp )</i>
(1)	(2)	(3)
1. Tabungan BNI Plus	12,722	22,308,817
2. Taplus Utama	1,296	7,712,426
3. Tabungan Haji ( THI )	1,800	20,000,000
<b>Jumlah / Total</b>		
	2007	15,818
	2006	11,910
	2005	9,280
	2004	385
	2003	*)
		*)

**Sumber** : Bank BNI Cabang Pariaman

**Source** : *Bank BNI of Pariaman Branch*

**Tabel** : 9.1. 32. Posisi Jumlah Peminjam dan Jumlah Pinjaman Pada Bank BNI Pariaman  
**Table** : *Number of Position Credit and Number Creditor at Bank BNI of Pariaman*

Bulan / Month	Posisi Peminjam Number of Creditor (Orang/Persons)	Jumlah Pinjaman Amount of Loan (Ribuan Rp / Thousands Rupiahs)	
(1)	(2)	(3)	
1. Januari / January	56	4,013,168	
2. Pebruari / February	59	4,231,749	
3. Maret / March	60	4,952,382	
4. April / April	60	4,952,382	
5. Mei / May	64	5,257,342	
6. Juni / June	64	5,257,342	
7. Juli / July	85	7,451,212	
8. Agustus / August	69	5,657,832	
9. September / September	70	5,000,213	
10. Oktober / October	72	5,260,412	
11. Nopember / November	81	7,950,369	
12. Desember / December	78	6,878,126	
Jumlah / Total	2007	78	6,878,126
	2006	1,095	10,200,817
	2005	1,215	15,324,265
	2004	725	19,940,000
	2003	500	13,562,308

Sumber : Bank BNI Cabang Pariaman

Source : *Bank BNI of Pariaman Branch*

**Tabel** : 9.1. 33. Realisasi Kredit Investasi Lainnya Pada Bank BNI Pariaman  
**Table** *Realization of Other Investment Credits at Bank BNI of Pariaman*  
 ( Ribuan Rupiah / *Thousand Rupiahs* )

Sektor Ekonomi / <i>Economical Sectors</i>	2004	2005	2006	2007
(1)	(2)	(3)	(4)	(5)
1. Pertanian / <i>Agriculture</i>	-	-	-	-
2. Perindustrian / <i>Industry</i>	-	-	-	-
3. Perdagangan / <i>Trade</i>	300,000	100,000	75,000	-
4. Jasa - Jasa / <i>Service</i>	-	-	-	-
5. Lain - Lain / <i>Other</i>	-	-	-	-
<b>Jumlah / <i>Total</i></b>	<b>300,000</b>	<b>100,000</b>	<b>75,000</b>	<b>-</b>

Sumber : Bank BNI Cabang Pariaman  
 Source : *Bank BNI of Pariaman Branch*

**Tabel** : 9.1. 34. Realisasi Kredit Modal Kerja Lainnya Pada Bank BNI Pariaman  
**Table** : *Realization of Other Capital Credits at Bank BNI of Pariaman*  
 ( Ribuan Rupiah / Thousand Rupiahs )

Sektor Ekonomi / <i>Economical Sectors</i>	2004	2005	2006	2007
(1)	(2)	(3)	(4)	(5)
1. Pertanian / <i>Agriculture</i>	643,965	-	-	-
2. Perindustrian / <i>Industry</i>	1,038,017	100,000	100	-
3. Perdagangan / <i>Trade</i>	14,285,472	5,631,755	4,543,630	-
4. Jasa - Jasa / <i>Service</i>	-	265,315	-	-
5. Lain - Lain / <i>Other</i>	3,972,546	9,227,195	5,657,087	-
<b>Jumlah / <i>Total</i></b>	<b>19,940,000</b>	<b>15,224,265</b>	<b>10,200,817</b>	<b>-</b>

Sumber : Bank BNI Cabang Pariaman

Source : *Bank BNI of Pariaman Branch*



**Tabel** : 9.1. 35. Banyaknya Barang Jaminan Menurut Sektor Produksi Pada Perum Pegadaian  
**Table** : *Number of Goods Warranty by Production Sektor at  
Pawshop Company of Pariaman*

Sektor Ekonomi / <i>Economical Sectors</i>	2004	2005	2006	2007
(1)	(2)	(3)	(4)	(5)
1. Pertanian / <i>Agriculture</i>	94	17	36	33
2. Perindustrian / <i>Industry</i>	260	119	34	17
3. Perdagangan / <i>Trade</i>	1,512	1,066	864	880
4. Jasa - Jasa / <i>Service</i>	5,046	5,941	5,565	5,537
5. Lain - Lain / <i>Other</i>	1,026	926	984	958
<b>Jumlah / <i>Total</i></b>	<b>7,938</b>	<b>8,069</b>	<b>7,483</b>	<b>7,425</b>

Sumber : Perum Pegadaian Cabang Pariaman

Source : *Pawshop Company of Pariaman*

**Tabel** : 9.1. 36. Banyaknya Kredit yang Diberikan Menurut Sektor Produksi Pada Perum Pegadaian  
**Table** : *Number of Credit Account by Production Sektor at Pawnshop  
 Company of Pariaman ( Ribuan Rupiah / Thousand Rupiahs )*

Sektor Ekonomi / <i>Economical Sectors</i>	2004	2005	2006	2007
(1)	(2)	(3)	(4)	(5)
1. Pertanian / <i>Agriculture</i>	21,810	16,027	16,596	7,666
2. Perindustrian / <i>Industry</i>	131,704	320,537	32,309	26,484
3. Perdagangan / <i>Trade</i>	1,300,632	981,436	944,872	1,585,631
4. Jasa - Jasa / <i>Service</i>	2,088,877	3,573,401	4,897,392	4,959,053
5. Lain - Lain / <i>Other</i>	607,988	1,155,740	1,388,791	1,551,977
<b>Jumlah / <i>Total</i></b>	<b>4,151,011</b>	<b>6,047,141</b>	<b>7,279,960</b>	<b>8,130,811</b>

Sumber : Perum Pegadaian Cabang Pariaman

Source : *Pawnshop Company of Pariaman*

**Tabel** : 9.1. 37. Produk dan Klaim Meninggal / Habis Kontrak Pada Asuransi Bumi Putera Pariaman  
**Table** : *Product and Claim / End of Contract at Bumi Putera Insurance of Pariaman*

Uraian / Description	2004	2005	2006	2007
(1)	(2)	(3)	(4)	(5)
<b>I. PRODUK / PRODUCT</b>				
a. Polis / Policy	1,643	922	1,157	1,149
b. Uang Pertanggungan ( Ribuan Rupiah ) Compensation Money ( Thousand Rupiahs )	28,283	13,728	18,645,562	16,932,033
c. Premi / Premium	817,641	5,793,055	1,013,639	5,850,103
<b>II. KLAIM MENINGGAL / CLAIM</b>				
a. Polis / Policy	26	15	17	-
b. Uang Pertanggungan ( Ribuan Rupiah ) Compensation Money ( Thousand Rupiahs )	158,700	138,368	2,170,608	264,425
c. Premi / Premium	52,900	12,121	-	-

Sumber : Auransi Bumi Putera Pariaman

Source : *Bumi Putera Insurance of Pariaman*

**Tabel** : 9.1. 38. Produk dan Klaim Meninggal/Habis Kontrak Pada Asuransi Bumi Asih Jaya Pariaman  
**Table** *Product and Claim / End of Contract at Bumi Asih Jaya Insurance of Pariaman*

Uraian / <i>Description</i>	2004	2005	2006	2007
(1)	(2)	(3)	(4)	(5)
<b>I. PRODUK / <i>PRODUCT</i></b>				
a. Polis / <i>Policy</i>	288	116	130	132
b. Uang Pertanggungan ( Ribuan Rupiah ) Compensation Money ( <i>Thousand Rupiahs</i> )	297	706	346	937
c. Premi / <i>Premium</i>	96,000	22,000	42,000	41,000
<b>II. KLAIM MENINGGAL / <i>CLAIM</i></b>				
a. Polis / <i>Policy</i>	2	3	3	3
b. Uang Pertanggungan ( Ribuan Rupiah ) Compensation Money ( <i>Thousand Rupiahs</i> )	15,000	32,500	25,000	30,000
c. Premi / <i>Premium</i>	9.7	12.5	18.7	15.3

Sumber : Auransi Bumi Asih Jaya Pariaman

Source : *Bumi Asih Jaya Insurance of Pariaman*

**Tabel** : 9.1. 39. Produk dan Klaim Meninggal / Habis Kontrak Pada Asuransi Jiwasraya Pariaman  
**Table** : *Product and Claim / End of Contract at Jiwasraya Insurance of Pariaman*

Uraian / <i>Description</i>	2004	2005	2006	2007
(1)	(2)	(3)	(4)	(5)
<b>I. PRODUK / <i>PRODUCT</i></b>				
a. Polis / <i>Policy</i>	3,315	2,875	*)	2,895
b. Uang Pertanggungan ( Ribuan Rupiah ) Compensation Money ( <i>Thousand Rupiahs</i> )	15,540	13,700	*)	13,869
c. Premi / <i>Premium</i>	268,733	221,590	*)	232,650
<b>II. KLAIM MENINGGAL / <i>CLAIM</i></b>				
a. Polis / <i>Policy</i>	135	114	*)	103
b. Uang Pertanggungan ( Ribuan Rupiah ) Compensation Money ( <i>Thousand Rupiahs</i> )	12,300	11,250	*)	10,137
c. Premi / <i>Premium</i>	185,730	178,550	*)	18,728

Sumber : Auransi Jiwasraya Pariaman

Source : *Jiwasraya Insurance of Pariaman*

**Tabel** : 9.2. 1. Harga Eceran 9 ( Sembilan ) Bahan Pokok di Kota Pariaman  
**Table** Retail Price of 9 Essential Commodities At Pariaman City

Bulan / Month		Beras / Rice (Per Kg)	Ikan Kering Teri Sedang / Salted Small Fish (Per Kg)	Minyak Goreng Arraw / Fried Oil (Per Kg)	Gula Pasir SHS.1 / Sugar (Per Kg)	Garam Hancur Bersih / Salt (Per Kg)
(1)	(2)	(3)	(4)	(5)	(6)	
1.	Januari / January	5,650.00	20,000.00	8,000.00	7,500.00	1,500.00
2.	Pebruari / February	6,058.25	20,000.00	8,000.00	7,500.00	1,500.00
3.	Maret / March	6,341.50	20,000.00	8,000.00	7,500.00	1,500.00
4.	April / April	5,908.25	20,000.00	8,000.00	7,500.00	1,500.00
5.	Mei / May	5,200.00	20,000.00	8,000.00	7,500.00	1,500.00
6.	Juni / June	5,150.00	20,000.00	8,750.00	7,500.00	1,500.00
7.	Juli / July	4,633.00	20,000.00	8,000.00	7,500.00	1,500.00
8.	Agustus / August	4,633.00	20,000.00	8,500.00	7,500.00	1,500.00
9.	September / September	4,683.00	20,000.00	8,633.50	7,500.00	1,500.00
10.	Oktober / October	5,067.00	20,000.00	8,541.75	7,233.25	1,500.00
11.	Nopember / November	4,949.75	20,000.00	8,416.50	6,933.00	1,500.00
12.	Desember / December	5,116.50	20,000.00	8,500.00	6,575.00	1,500.00
Jumlah / Total	2007	5,282.52	20,000.00	8,278.48	7,353.44	1,500.00
	2006	4,585.88	18,437.50	7,979.83	6,617.65	1,500.00
	2005	3,847.92	23,583.33	7,375.00	6,052.08	1,000.00
	2004	3,566.67	17,833.33	6,633.33	4,299.17	1,000.00
	2003	2,832.67	16,445.83	5,221.67	4,309.58	1,050.00

Bersambung / To be continued . . . . .

Tabel : 9.2. 1. Lanjutan .....

Table Continued .....

Bulan / Month		Minyak Tanah Eceran / Kerosene (Per Liter)	Sabun Cuci / Detergent (Per Kg)	Tekstil / Textile (Per Meter)	Batik / Batik (Per Lembar / Sheet)
(1)		(7)	(8)	(9)	(10)
1.	Januari / January	3,167.00	2,500.00	22,000.00	32,000.00
2.	Pebruari / February	3,167.00	2,400.00	22,000.00	32,500.00
3.	Maret / March	3,167.00	2,400.00	22,000.00	32,500.00
4.	April / April	3,167.00	2,400.00	22,000.00	32,500.00
5.	Mei / May	3,167.00	2,400.00	22,000.00	32,500.00
6.	Juni / June	3,167.00	2,400.00	22,000.00	32,500.00
7.	Juli / July	3,167.00	2,400.00	22,000.00	32,500.00
8.	Agustus / August	3,167.00	2,400.00	22,000.00	32,500.00
9.	September / September	3,167.00	2,500.00	22,000.00	32,500.00
10.	Oktober / October	3,100.00	2,433.00	22,000.00	32,500.00
11.	November / November	2,800.00	2,433.00	22,000.00	32,500.00
12.	Desember / December	2,800.00	2,433.00	22,000.00	32,500.00
Jumlah / Total	2007	3,100.25	2,424.92	22,000.00	32,458.33
	2006	2,769.58	2,358.33	12,000.00	28,125.00
	2005	1,183.33	1,250.00	12,000.00	22,916.67
	2004	1,158.33	1,500.00	12,000.00	25,000.00
	2003	1,133.33	1,491.67	12,000.00	23,750.00

Sumber : Badan Pusat Statistik Kabupaten Padang Pariaman

Source : Central Board of Statistic of Padang Pariaman Regency

Tabel : 9.2. 2. Indeks Harga 9 ( Sembilan ) Bahan Pokok di Kota Pariaman  
 Table Price Indexes Of 9 Essential Commodities At Pariaman City

Bulan / Month		Beras / Rice (Per Kg)	Ikan Kering Teri Sedang / Salted Small Fish (Per Kg)	Minyak Goreng Arraw / Fried Oil (Per Kg)	Gula Pasir SHS.1 / Sugar (Per Kg)	Garam Hancur Bersih / Salt (Per Kg)
(1)		(2)	(3)	(4)	(5)	(6)
1.	Januari / January	253.54	124.05	176.91	286.68	101.05
2.	Pebruari / February	271.86	124.05	176.91	286.68	101.05
3.	Maret / March	284.57	124.05	176.91	286.68	101.05
4.	April / April	265.13	124.05	176.91	286.68	101.05
5.	Mei / May	233.34	124.05	176.91	286.68	101.05
6.	Juni / June	231.10	124.05	193.50	286.68	101.05
7.	Juli / July	207.90	124.05	176.91	286.68	101.05
8.	Agustus / August	207.90	124.05	187.97	286.68	101.05
9.	September / September	210.14	124.05	190.92	286.68	101.05
10.	Oktober / October	227.38	124.05	188.89	276.48	101.05
11.	Nopember / November	222.11	124.05	186.12	265.00	101.05
12.	Desember / December	229.60	124.05	187.97	251.32	101.05
Jumlah / Total	2007	237.05	124.05	183.07	281.08	101.05
	2006	205.79	114.36	176.46	252.95	101.05
	2005	754.40	773.02	1,352.28	514.97	440.93
	2004	594.65	698.84	1,026.40	568.82	445.26
	2003	757.82	767.79	941.93	417.79	440.93

Bersambung / To be continued . . . . .



Tabel : 9.2. 2. Lanjutan .....

Table Continued .....

Bulan / Month	Minyak Tanah Eceran / Kerosene (Per Liter)	Sabun Cuci / Detergent (Per Kg)	Tekstil / Textile (Per Meter)	Batik / Batik (Per Lembar / Sheet)	Umum / General	
(1)	(7)	(8)	(9)	(10)	(11)	
1. Januari / January	436.26	145.30	126.28	160.44	252.08	
2. Pebruari / February	436.26	139.48	126.28	162.94	262.94	
3. Maret / March	436.26	139.48	126.28	162.94	270.60	
4. April / April	436.26	139.48	126.28	162.94	258.89	
5. Mei / May	436.26	139.48	126.28	162.94	239.75	
6. Juni / June	436.26	139.48	126.28	162.94	240.63	
7. Juli / July	436.26	139.48	126.28	162.94	224.42	
8. Agustus / August	436.26	139.48	126.28	162.94	225.91	
9. September / September	436.26	145.30	126.28	162.94	227.84	
10. Oktober / October	427.03	141.40	126.28	162.94	236.13	
11. Nopember / November	385.70	141.40	126.28	162.94	227.81	
12. Desember / December	385.70	141.40	126.28	162.94	231.44	
Jumlah / Total	2007	427.06	140.93	126.28	162.73	241.54
	2006	381.51	137.06	126.28	141.01	214.71
	2005	585.26	798.77	831.87	362.22	534.48
	2004	602.10	785.46	831.87	362.22	626.15
	2003	494.31	745.52	831.97	362.22	710.52

Sumber : Badan Pusat Statitik Kabupaten Padang Pariaman

Source : Central Board of Statistic of Padang Pariaman Regency

**Tabel** : 9.2. 3. Perkembangan Harga Kebutuhan Pokok Kecuali Sayur Mayur di Pasar Pariaman  
**Table** *Trend Of Essential Commodities Price Except Vegetables At Pariaman Market*

Bulan / Month		Beras Kualitas I / 1st Quality Rice	Beras Kualitas II / 2nd Quality Rice	Beras Kualitas III / 3rd Quality Rice	Gula Pasir SHS.1 / Sugar	Garam Hancur Yodium / Iodine Salt
(1)		(2)	(3)	(4)	(5)	(6)
1.	Januari / January	5,500.00	5,200.00	5,000.00	6,500.00	1,000.00
2.	Pebruari / February	5,500.00	5,200.00	5,000.00	6,500.00	1,000.00
3.	Maret / March	5,500.00	5,200.00	5,000.00	7,200.00	1,000.00
4.	April / April	6,000.00	5,300.00	5,000.00	7,000.00	1,000.00
5.	Mei / May	6,000.00	5,300.00	5,200.00	7,300.00	1,000.00
6.	Juni / June	6,000.00	5,300.00	5,200.00	7,000.00	1,000.00
7.	Juli / July	6,000.00	5,300.00	5,200.00	6,800.00	1,000.00
8.	Agustus / August	6,500.00	5,400.00	5,200.00	6,800.00	1,000.00
9.	September / September	6,500.00	5,500.00	5,400.00	6,700.00	1,000.00
10.	Oktober / October	6,000.00	5,500.00	5,400.00	6,500.00	1,000.00
11.	Nopember / November	6,000.00	5,500.00	5,400.00	6,500.00	1,000.00
12.	Desember / December	6,000.00	5,500.00	5,400.00	6,200.00	1,000.00
Jumlah / Total	2007	5,958.33	5,350.00	5,200.00	6,750.00	1,000.00
	2006	5,308.33	5,066.67	4,641.67	6,375.00	1,000.00
	2005	4,683.33	4,533.33	3,966.67	5,783.33	1,000.00
	2004	3,991.67	3,708.33	3,016.67	4,450.00	1,000.00
	2003	3,800.00	3,400.00	2,100.00	3,600.00	1,000.00

Bersambung / To be continued . . . . .

Tabel : 9.2. 3. Lanjutan .....  
 Table Continued .....

Bulan / Month		Daging Kerbau / Buffaloes Flesh	Daging Sapi / Cow Flesh	Daging Ayam / Chicken	Telur Itik / Duck Egg	Telur Ayam Ras / Eggs
(1)		(7)	(8)	(9)	(10)	(11)
1.	Januari / January	-	50,000.00	15,000.00	15,500.00	14,000.00
2.	Pebruari / February	-	50,000.00	12,000.00	14,000.00	12,000.00
3.	Maret / March	-	50,000.00	12,000.00	14,000.00	12,000.00
4.	April / April	-	50,000.00	12,000.00	15,500.00	12,000.00
5.	Mei / May	-	50,000.00	12,000.00	15,500.00	10,000.00
6.	Juni / June	-	50,000.00	14,000.00	14,000.00	8,500.00
7.	Juli / July	-	50,000.00	14,000.00	14,000.00	8,500.00
8.	Agustus / August	-	55,000.00	14,000.00	15,000.00	10,400.00
9.	September / September	-	55,000.00	14,000.00	15,000.00	10,400.00
10.	Oktober / October	-	55,000.00	14,000.00	16,800.00	11,200.00
11.	Nopember / November	-	55,000.00	14,000.00	16,800.00	11,200.00
12.	Desember / December	-	55,000.00	14,000.00	18,000.00	11,200.00
Jumlah / Total	2007	-	52,083.33	13,416.67	15,341.67	10,950.00
	2006	47,666.67	47,666.67	15,666.67	16,083.33	14,000.00
	2005	41,250.00	41,250.00	17,500.00	14,625.00	12,458.33
	2004	34,000.00	34,000.00	14,000.00	14,000.00	7,000.00
	2003	29,333.33	29,333.33	13,241.67	12,300.00	6,958.33

Bersambung / To be continued .....

Tabel : 9.2. 3. Lanjutan .....  
 Table Continued .....

Bulan / Month		Telur Ayam Kampung / Village Hen Egg ( Rp / Kg )	Tahu / Taufu ( Rp / Kg )	Tempe / Soyabean Cake ( Rp / Kg )	Ikan Tongkol / Salmon ( Rp / Kg )	Ikan Mujair / Mujair ( Rp / Kg )
(1)		(12)	(13)	(14)	(15)	(16)
1.	Januari / January	15,000.00	4,000.00	4,000.00	18,500.00	16,000.00
2.	Pebruari / February	13,000.00	4,000.00	4,000.00	18,500.00	16,000.00
3.	Maret / March	14,000.00	4,000.00	4,000.00	18,500.00	16,000.00
4.	April / April	14,500.00	4,000.00	4,000.00	18,500.00	16,000.00
5.	Mei / May	14,000.00	4,000.00	4,000.00	18,500.00	16,000.00
6.	Juni / June	14,000.00	4,000.00	4,000.00	18,500.00	16,000.00
7.	Juli / July	13,500.00	4,000.00	4,000.00	18,500.00	16,000.00
8.	Agustus / August	14,000.00	4,000.00	4,000.00	18,500.00	16,000.00
9.	September / September	14,450.00	4,000.00	4,000.00	18,500.00	16,000.00
10.	Oktober / October	16,000.00	4,000.00	4,000.00	18,500.00	16,000.00
11.	November / November	18,000.00	4,000.00	4,000.00	18,500.00	16,000.00
12.	Desember / December	21,600.00	4,000.00	4,000.00	18,500.00	16,000.00
Jumlah / Total	2007	15,170.83	4,000.00	4,000.00	18,500.00	16,000.00
	2006	14,500.00	4,233.33	4,500.00	18,166.67	15,500.00
	2005	13,600.00	4,100.00	4,233.33	17,500.00	14,500.00
	2004	13,000.00	4,000.00	4,000.00	15,000.00	* )
	2003	13,583.33	3,583.33	4,000.00	8,291.67	* )

Sumber : Dinas Koperasi, Perindustrian, Perdagangan dan PKM Kabupaten Padang Pariaman  
 Source : Co-operation, Manufacturing, Trade and Small/Medium Scale Entrepreneur Service  
 of Padang Pariaman Regency

**Tabel** : 9.2. 4. Perkembangan Harga Rata-Rata Kebutuhan Pangan Khusus Sayur - Mayur di Pasar Pariaman / *Trend Of Food Commodities Price Specially Vegetables At Pariaman Market*

Bulan / Month	Kentang Alahan Panjang/ Potatoes	Kol Muara Labuh / Cabbages	Wartel / Carrot	Cabe Merah / Red Pepper	Cabe Giling / Blending Red Pepper	
(1)	(2)	(3)	(4)	(5)	(6)	
1. Januari / January	4,000.00	3,500.00	3,500.00	32,000.00	32,000.00	
2. Pebruari / February	3,000.00	3,500.00	3,500.00	24,000.00	24,000.00	
3. Maret / March	2,750.00	3,000.00	4,000.00	22,000.00	22,000.00	
4. April / April	3,500.00	2,000.00	5,000.00	18,000.00	18,000.00	
5. Mei / May	3,000.00	2,000.00	4,000.00	13,500.00	13,500.00	
6. Juni / June	3,500.00	1,500.00	4,000.00	12,000.00	12,000.00	
7. Juli / July	3,500.00	1,500.00	4,000.00	13,000.00	12,000.00	
8. Agustus / August	3,700.00	1,500.00	4,300.00	14,500.00	13,000.00	
9. September / September	3,700.00	1,500.00	4,300.00	14,500.00	13,000.00	
10. Oktober / October	4,000.00	3,000.00	4,000.00	18,000.00	14,000.00	
11. Nopember / November	4,000.00	3,000.00	4,000.00	19,000.00	15,000.00	
12. Desember / December	3,500.00	3,000.00	3,000.00	19,000.00	15,000.00	
Jumlah / Total	2007	3,512.50	2,416.67	3,966.67	18,291.67	16,958.33
	2006	4,166.67	3,375.00	3,750.00	31,166.67	29,000.00
	2005	3,375.00	2,937.50	3,250.00	23,833.33	23,833.33
	2004	3,500.00	2,750.00	4,500.00	14,833.33	14,833.33
	2003	3,000.00	2,500.00	5,000.00	12,000.00	12,000.00

Bersambung / *To be continued* . . . . .

Tabel : 9.2. 4. Lanjutan .....  
 Table Continued .....

Bulan / Month	Cabe Muda / Chili	Cabe Rawit / Hot Chili Pepper	Bawang Putih / Garlic	Bawang Merah / Onion	Bawang Daun / Leeks	
(1)	(7)	(8)	(9)	(10)	(11)	
1. Januari / January	18,000.00	18,000.00	12,000.00	10,000.00	14,000.00	
2. Pebruari / February	18,000.00	18,000.00	14,000.00	12,000.00	15,000.00	
3. Maret / March	18,000.00	18,000.00	10,000.00	9,000.00	14,000.00	
4. April / April	18,000.00	18,000.00	10,000.00	9,000.00	14,000.00	
5. Mei / May	17,000.00	16,000.00	10,000.00	9,000.00	14,000.00	
6. Juni / June	12,000.00	12,000.00	11,000.00	9,000.00	14,000.00	
7. Juli / July	12,000.00	12,000.00	11,000.00	9,000.00	14,000.00	
8. Agustus / August	12,000.00	12,500.00	11,000.00	9,000.00	14,000.00	
9. September / September	13,500.00	13,500.00	8,500.00	8,500.00	14,000.00	
10. Oktober / October	14,000.00	14,000.00	8,500.00	8,500.00	14,000.00	
11. Nopember / November	14,000.00	14,000.00	7,500.00	14,000.00	14,000.00	
12. Desember / December	14,000.00	14,000.00	7,500.00	16,000.00	14,000.00	
Jumlah / Total	2007	15,041.67	15,000.00	10,083.33	10,250.00	14,083.33
	2006	18,416.67	19,000.00	12,583.33	9,750.00	4,041.67
	2005	13,916.67	15,416.67	10,666.67	9,291.67	3,541.67
	2004	11,000.00	13,000.00	7,500.00	7,500.00	3,750.00
	2003	10,000.00	10,000.00	8,000.00	8,000.00	* )

Bersambung / To be continued .....

**Tabel** : 9.2. 4. Lanjutan .....  
**Table** *Continued* .....

Bulan / Month		Tomat Buah / Tomatoes	Buncis / Snap Bean	Sawi / Mustard	Kangkung / Swamp	Bayam / Spinach
(1)		(12)	(13)	(14)	(15)	(16)
1.	Januari / January	5,000.00	5,000.00	2,000.00	1,000.00	1,000.00
2.	Pebruari / February	6,000.00	4,000.00	2,000.00	1,500.00	1,500.00
3.	Maret / March	7,000.00	4,000.00	2,000.00	1,500.00	1,500.00
4.	April / April	6,000.00	4,000.00	2,000.00	1,500.00	1,500.00
5.	Mei / May	5,000.00	3,500.00	2,000.00	1,500.00	1,500.00
6.	Juni / June	4,000.00	3,500.00	2,000.00	1,500.00	1,500.00
7.	Juli / July	4,000.00	3,500.00	2,000.00	1,500.00	1,500.00
8.	Agustus / August	4,000.00	3,500.00	2,000.00	1,500.00	1,500.00
9.	September / September	4,000.00	3,500.00	2,000.00	1,500.00	1,500.00
10.	Oktober / October	4,500.00	3,500.00	2,000.00	1,500.00	1,500.00
11.	Nopember / November	4,500.00	3,500.00	2,000.00	1,500.00	1,500.00
12.	Desember / December	4,700.00	3,500.00	2,000.00	1,500.00	1,500.00
Jumlah / Total	2007	4,891.67	3,750.00	2,000.00	1,458.33	1,458.33
	2006	4,833.33	5,083.33	2,416.67	2,750.00	3,000.00
	2005	4,666.67	4,375.00	2,229.17	2,541.67	3,041.67
	2004	3,500.00	5,500.00	3,250.00	2,625.00	3,125.00
	2003	3,500.00	6,000.00	3,000.00	2,500.00	3,000.00

Bersambung / To be continued .....

Tabel : 9.2. 4. Lanjutan .....  
 Table Continued .....

Bulan / Month	Seledri / Celery	Kacang Panjang /	Kelapa / Coconut	Terung / Egg Plant	Ketimun / Cucumber	
(1)	(17)	(18)	(19)	(20)	(21)	
1. Januari / January	9,000.00	3,000.00	1,000.00	2,500.00	2,500.00	
2. Pebruari / February	9,000.00	3,000.00	1,000.00	2,500.00	2,500.00	
3. Maret / March	9,000.00	3,000.00	1,000.00	2,500.00	2,500.00	
4. April / April	9,000.00	3,000.00	1,500.00	2,500.00	2,500.00	
5. Mei / May	9,000.00	3,000.00	1,500.00	2,500.00	2,500.00	
6. Juni / June	9,000.00	3,000.00	1,500.00	2,500.00	2,500.00	
7. Juli / July	9,000.00	3,000.00	1,500.00	2,500.00	2,500.00	
8. Agustus / August	9,000.00	3,000.00	1,500.00	2,500.00	2,500.00	
9. September / September	9,000.00	3,000.00	1,500.00	2,500.00	2,500.00	
10. Oktober / October	9,000.00	3,000.00	1,500.00	2,500.00	2,500.00	
11. Nopember / November	9,000.00	3,000.00	1,500.00	2,500.00	2,500.00	
12. Desember / December	9,000.00	3,000.00	1,500.00	2,500.00	2,500.00	
Jumlah / Total	2007	9,000.00	3,000.00	1,375.00	2,500.00	2,500.00
	2006	7,500.00	5,541.67	1,000.00	2,500.00	2,750.00
	2005	6,416.67	4,541.67	1,166.67	2,116.67	2,208.33
	2004	5,500.00	2,750.00	958.33	2,750.00	2,625.00
	2003	5,000.00	2,000.00	1,200.00	2,500.00	2,500.00

Sumber : Dinas Koperasi, Perindustrian, Perdagangan dan PKM Kabupaten Padang Pariaman  
 Source : Co-operation, Manufacturing, Trade and Small/Medium Scale Entrepreneur Service  
 of Padang Pariaman Regency



**Tabel** : 9.2. 5. Perkembangan Harga Kebutuhan Pokok Penting Lainnya di Pasar Pariaman  
**Table** *Trend of Other Essential Commodities Price At Pariaman Market*

Bulan / Month		Minyak Tanah / Kerosene	Sabun Cuci Sunlight / "Sunlight" Detergen	Sabun Cuci Telepon / "Telepon" Detergent	Sabun Cuci Tombak / "Tombak" Detergent	Sabun Mandi Lux / "Lux" Soap
(1)		(2)	(3)	(4)	(5)	(6)
1.	Januari / January	3,000.00	2,000.00	1,000.00	1,000.00	1,800.00
2.	Pebruari / February	3,000.00	2,000.00	1,000.00	1,000.00	1,800.00
3.	Maret / March	3,000.00	2,000.00	1,000.00	1,000.00	1,800.00
4.	April / April	3,000.00	2,000.00	1,000.00	1,000.00	1,800.00
5.	Mei / May	3,000.00	2,000.00	1,000.00	1,000.00	1,800.00
6.	Juni / June	3,000.00	2,000.00	1,000.00	1,000.00	1,800.00
7.	Juli / July	3,000.00	2,000.00	1,000.00	1,000.00	1,800.00
8.	Agustus / August	3,000.00	2,000.00	1,000.00	1,000.00	1,800.00
9.	September / September	3,000.00	2,000.00	1,000.00	1,000.00	1,800.00
10.	Oktober / October	3,000.00	2,000.00	1,000.00	1,000.00	1,800.00
11.	November / November	3,000.00	2,000.00	1,000.00	1,000.00	1,800.00
12.	Desember / December	3,000.00	2,000.00	1,000.00	1,000.00	1,800.00
Jumlah / Total	2007	3,000.00	2,000.00	1,000.00	1,000.00	1,800.00
	2006	2,700.00	2,000.00	1,000.00	1,000.00	1,600.00
	2005	1,500.00	2,000.00	500.00	1,000.00	1,550.00
	2004	1,058.33	1,900.00	500.00	1,000.00	1,500.00
	2003	1,000.00	1,500.00	500.00	950.00	1,500.00

Bersambung / To be continued . . . . .

Tabel : 9.2. 5. Lanjutan .....  
 Table Continued .....

Bulan / Month	Cengkeh / Clove	Jagung Pipilan / Maize Seed	Tekstil Kasar Kain Putih / White Color Textile	Mori Putih Impor /	Kain Sprai / Counterpane	
(1)	(7)	(8)	(9)	(10)	(11)	
1. Januari / January	40,000.00	2,900.00	10,000.00	40,000.00	20,000.00	
2. Pebruari / February	40,000.00	2,900.00	10,000.00	40,000.00	20,000.00	
3. Maret / March	40,000.00	2,900.00	10,000.00	40,000.00	20,000.00	
4. April / April	40,000.00	2,900.00	10,000.00	40,000.00	20,000.00	
5. Mei / May	40,000.00	2,900.00	10,000.00	40,000.00	20,000.00	
6. Juni / June	40,000.00	2,900.00	10,000.00	40,000.00	20,000.00	
7. Juli / July	40,000.00	2,900.00	10,000.00	40,000.00	20,000.00	
8. Agustus / August	40,000.00	2,900.00	10,000.00	40,000.00	20,000.00	
9. September / September	40,000.00	2,900.00	10,000.00	40,000.00	20,000.00	
10. Oktober / October	40,000.00	3,000.00	10,000.00	40,000.00	20,000.00	
11. Nopember / November	40,000.00	3,000.00	10,000.00	40,000.00	20,000.00	
12. Desember / December	40,000.00	3,000.00	10,000.00	40,000.00	20,000.00	
Jumlah / Total	2007	40,000.00	2,925.00	10,000.00	40,000.00	20,000.00
	2006	40,000.00	3,233.33	9,583.33	38,833.33	18,833.33
	2005	44,791.67	3,033.33	10,833.33	46,500.00	15,000.00
	2004	67,500.00	2,266.67	11,875.00	46,666.67	18,833.33
	2003	65,000.00	1,600.00	12,000.00	45,000.00	17,000.00

Bersambung / To be continued .....

Tabel : 9.2. 5. Lanjutan .....  
 Table Continued .....

Bulan / Month		Kain Kasur / Ticking	Tetoron Kembang /	Batik Kasar Bahan Mori / "Mori" Batik	Batik Kasar Darmadi / "Darmadi" Batik	Benang Jahit ( 500 Yard ) / Yarn (500 Yards)
(1)		(12)	(13)	(14)	(15)	(16)
1.	Januari / January	12,500.00	12,500.00	30,000.00	40,000.00	1,500.00
2.	Pebruari / February	12,500.00	12,500.00	30,000.00	40,000.00	1,500.00
3.	Maret / March	12,500.00	12,500.00	30,000.00	40,000.00	1,500.00
4.	April / April	12,500.00	12,500.00	30,000.00	40,000.00	1,500.00
5.	Mei / May	12,500.00	12,500.00	30,000.00	40,000.00	1,500.00
6.	Juni / June	12,500.00	12,500.00	30,000.00	40,000.00	1,500.00
7.	Juli / July	12,500.00	12,500.00	30,000.00	40,000.00	1,500.00
8.	Agustus / August	12,500.00	12,500.00	30,000.00	40,000.00	1,500.00
9.	September / September	12,500.00	12,500.00	30,000.00	40,000.00	1,500.00
10.	Oktober / October	12,500.00	12,500.00	30,000.00	40,000.00	1,500.00
11.	November / November	12,500.00	12,500.00	30,000.00	40,000.00	1,500.00
12.	Desember / December	12,500.00	12,500.00	30,000.00	40,000.00	1,500.00
Jumlah / Total	2007	12,500.00	12,500.00	30,000.00	40,000.00	1,500.00
	2006	12,875.00	12,416.67	48,333.33	48,333.33	1,500.00
	2005	14,583.33	12,833.33	44,666.67	55,833.33	1,500.00
	2004	10,666.67	8,125.00	40,333.33	48,250.00	908.33
	2003	8,000.00	8,000.00	40,000.00	50,000.00	750.00

Bersambung / To be continued .....

Tabel : 9.2. 5. Lanjutan .....  
 Table Continued .....

Bulan / Month	Pupuk Urea ( Non ZA ) / Manure	Semen Padang / "Padang" Cement	Besi Beton 6 mm / 6 mm Concrete Iron	Besi Beton 8 mm / 8 mm Concrete Iron	Besi Beton 10 mm / 10 mm Concrete Iron	
(1)	(17)	(18)	(19)	(20)	(21)	
1. Januari / January	2,000.00	36,000.00	15,000.00	17,000.00	30,000.00	
2. Pebruari / February	2,000.00	36,000.00	15,000.00	17,000.00	30,000.00	
3. Maret / March	2,000.00	38,000.00	15,000.00	17,000.00	30,000.00	
4. April / April	2,000.00	38,000.00	15,000.00	17,000.00	30,000.00	
5. Mei / May	2,000.00	38,000.00	15,000.00	20,000.00	35,000.00	
6. Juni / June	2,000.00	40,000.00	15,000.00	20,000.00	35,000.00	
7. Juli / July	2,000.00	40,000.00	15,000.00	20,000.00	35,000.00	
8. Agustus / August	2,000.00	40,000.00	15,000.00	20,000.00	35,000.00	
9. September / September	2,000.00	45,000.00	15,000.00	28,000.00	35,000.00	
10. Oktober / October	2,000.00	45,000.00	15,000.00	28,000.00	35,000.00	
11. Nopember / November	2,000.00	47,000.00	15,000.00	28,000.00	35,000.00	
12. Desember / December	2,000.00	47,000.00	15,000.00	28,000.00	35,000.00	
Jumlah / Total	2007	2,000.00	40,833.33	15,000.00	21,666.67	33,333.33
	2006	1,500.00	35,333.33	14,500.00	16,416.67	29,500.00
	2005	1,500.00	32,583.33	13,500.00	15,583.33	25,416.67
	2004	1,375.00	28,500.00	22,333.33	30,000.00	37,666.67
	2003	1,300.00	22,000.00	9,000.00	14,000.00	22,000.00

Bersambung / To be continued .....

Tabel : 9.2. 5. Lanjutan .....  
 Table Continued .....

Bulan / Month		Besi Beton 12 mm / 12 mm Concrete Iron	Seng / Zinc	Seng Gelombang / Zinc	Besi Paku 2 Inchi / 2 Inch Nails	Besi Paku 5 Inchi / 5 Inch Nails
(1)	(2)	(22)	(23)	(24)	(25)	(26)
1.	Januari / January	36,000.00	30,000.00	34,000.00	9,000.00	9,000.00
2.	Pebruari / February	36,000.00	30,000.00	34,000.00	9,000.00	9,000.00
3.	Maret / March	36,000.00	30,000.00	34,000.00	9,000.00	9,000.00
4.	April / April	36,000.00	30,000.00	34,000.00	9,000.00	9,000.00
5.	Mei / May	36,000.00	30,000.00	34,000.00	9,000.00	9,000.00
6.	Juni / June	36,000.00	30,000.00	34,000.00	9,000.00	9,000.00
7.	Juli / July	36,000.00	30,000.00	34,000.00	9,000.00	9,000.00
8.	Agustus / August	36,000.00	30,000.00	34,000.00	9,000.00	9,000.00
9.	September / September	36,000.00	30,000.00	34,000.00	9,000.00	9,000.00
10.	Oktober / October	36,000.00	30,000.00	34,000.00	9,500.00	9,500.00
11.	Nopember / November	36,000.00	30,000.00	34,000.00	9,500.00	9,500.00
12.	Desember / December	36,000.00	30,000.00	34,000.00	11,000.00	11,000.00
Jumlah / Total	2007	36,000.00	30,000.00	34,000.00	9,250.00	9,250.00
	2006	33,666.67	28,000.00	31,250.00	8,500.00	8,500.00
	2005	27,500.00	23,333.33	27,208.33	7,166.67	9,250.00
	2004	45,000.00	19,000.00	24,333.33	7,000.00	7,000.00
	2003	32,000.00	17,000.00	32,000.00	*)	*)

Sumber : Dinas Koperasi, Perindustrian, Perdagangan dan PKM Kabupaten Padang Pariaman  
 Source : Co-operation, Manufacturing, Trade and Small/Medium Scale Entrepreneur Service  
 of Padang Pariaman Regency

**Tabel** : 9.2. 6. Perkembangan Harga Komoditi Ekspor di Pasar Pariaman  
**Table** *Trend of Exporting Commodities Price at Pariaman Market*

Bulan / Month		Kopra / Copra	Bungkil Kopra /	Kopi / Coffee	Kulit Manis / Cassiavera	Pala / Nutmeg
(1)		(2)	(3)	(4)	(5)	(6)
1.	Januari / January	3,500.00	1,000.00	16,000.00	6,000.00	34,000.00
2.	Pebruari / February	3,500.00	1,000.00	16,000.00	6,000.00	34,000.00
3.	Maret / March	3,500.00	1,000.00	16,000.00	6,000.00	34,000.00
4.	April / April	3,500.00	1,000.00	16,000.00	6,000.00	34,000.00
5.	Mei / May	3,500.00	1,000.00	16,000.00	6,000.00	34,000.00
6.	Juni / June	3,500.00	1,000.00	16,000.00	6,000.00	34,000.00
7.	Juli / July	3,500.00	1,000.00	16,000.00	6,000.00	34,000.00
8.	Agustus / August	3,500.00	1,000.00	16,000.00	6,000.00	34,000.00
9.	September / September	3,500.00	1,000.00	16,000.00	6,000.00	34,000.00
10.	Oktober / October	3,500.00	1,000.00	16,000.00	6,000.00	34,000.00
11.	Nopember / November	3,500.00	1,000.00	16,000.00	6,000.00	34,000.00
12.	Desember / December	3,500.00	1,000.00	16,000.00	6,000.00	34,000.00
Jumlah / Total	2007	3,500.00	1,000.00	16,000.00	6,000.00	34,000.00
	2006	2,291.67	1,291.67	16,333.33	4,750.00	32,000.00
	2005	3,250.00	2,333.33	15,833.33	4,000.00	32,500.00
	2004	2,333.33	2,000.00	6,500.00	4,166.67	27,500.00
	2003	2,200.00	1,000.00	5,000.00	3,000.00	25,000.00

Bersambung / To be continued . . . . .

Tabel : 9.2. 6. Lanjutan .....  
 Table Continued .....

Bulan / Month	Bunga Pala / Mace	Biji Pinang / Areca	Cengkeh / Clove	Gagang Cengkeh / Clovestick	Arang Batok / Charcoal	
(1)	(7)	(8)	(9)	(10)	(11)	
1. Januari / January	55,000.00	4,000.00	40,000.00	7,000.00	1,500.00	
2. Pebruari / February	55,000.00	4,000.00	40,000.00	7,000.00	1,500.00	
3. Maret / March	55,000.00	4,000.00	40,000.00	7,000.00	1,500.00	
4. April / April	55,000.00	4,000.00	40,000.00	7,000.00	1,500.00	
5. Mei / May	55,000.00	4,000.00	40,000.00	7,000.00	1,500.00	
6. Juni / June	55,000.00	4,000.00	40,000.00	7,000.00	1,500.00	
7. Juli / July	55,000.00	4,000.00	40,000.00	7,000.00	1,500.00	
8. Agustus / August	55,000.00	4,000.00	40,000.00	7,000.00	1,500.00	
9. September / September	55,000.00	4,000.00	40,000.00	7,000.00	1,500.00	
10. Oktober / October	55,000.00	4,000.00	40,000.00	7,000.00	1,500.00	
11. Nopember / November	55,000.00	4,000.00	40,000.00	7,000.00	1,500.00	
12. Desember / December	55,000.00	4,000.00	40,000.00	7,000.00	1,500.00	
Jumlah / Total	2007	55,000.00	4,000.00	40,000.00	7,000.00	1,500.00
	2006	53,666.67	4,166.67	40,000.00	7,000.00	1,500.00
	2005	57,916.67	5,583.33	44,791.67	6,583.33	1,333.33
	2004	51,500.00	1,800.00	67,916.67	7,000.00	950.00
	2003	50,000.00	1,600.00	65,000.00	4,500.00	700.00

Bersambung / To be continued .....

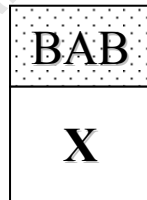
Tabel : 9.2. 6. Lanjutan .....  
 Table Continued .....

Bulan / Month		Kayu Meranti/ Morantee Wood	Karet / Rubber	Garda Munggu /	Sulaman Indah / Embroidery Goods	Tikar Pandan / Pandanus Mat
(1)		(12)	(13)	(14)	(15)	(16)
1.	Januari / January	-	7,000.00	32,000.00	95,000.00	20,000.00
2.	Pebruari / February	-	7,000.00	32,000.00	95,000.00	20,000.00
3.	Maret / March	-	7,000.00	32,000.00	95,000.00	20,000.00
4.	April / April	-	7,000.00	32,000.00	95,000.00	20,000.00
5.	Mei / May	-	7,000.00	32,000.00	95,000.00	20,000.00
6.	Juni / June	-	7,000.00	32,000.00	95,000.00	20,000.00
7.	Juli / July	-	7,000.00	32,000.00	95,000.00	20,000.00
8.	Agustus / August	-	7,000.00	32,000.00	95,000.00	20,000.00
9.	September / September	-	7,000.00	32,000.00	95,000.00	20,000.00
10.	Oktober / October	-	7,000.00	32,000.00	95,000.00	20,000.00
11.	November / November	-	7,000.00	32,000.00	95,000.00	20,000.00
12.	Desember / December	-	7,000.00	32,000.00	95,000.00	20,000.00
Jumlah / Total	2007	-	7,000.00	32,000.00	95,000.00	20,000.00
	2006	-	6,875.00	30,666.67	92,708.33	18,833.33
	2005	102,916.67	4,125.00	15,125.00	90,000.00	15,583.33
	2004	88,166.67	2,266.67	11,000.00	72,500.00	10,666.67
	2003	800,000.00	2,000.00	9,000.00	70,000.00	6,500.00

Sumber : Dinas Koperasi, Perindustrian, Perdagangan dan PKM Kabupaten Padang Pariaman  
 Source : Co-operation, Manufacturing, Trade and Small/Medium Scale Entrepreneur Service  
 of Padang Pariaman Regency



**PADANG PARIAMAN DALAM ANGKA**  
*Padang Pariaman in Figures*  
**2008**



**PENDAPATAN REGIONAL**  
***REGIONAL INCOME***

## **X. PENDAPATAN REGIONAL**

Produk Domestik Regional Bruto (PDRB) Kabupaten Padang Pariaman atas dasar harga berlaku pada tahun 2007 adalah sebesar 4.382,28 milyar rupiah. Pada tahun 2006 nilai PDRB Kabupaten Padang Pariaman atas dasar harga berlaku sebesar 3.890,12 milyar rupiah, berarti terdapat kenaikan sebesar 492,15 milyar rupiah. Kenaikan nilai PDRB atas dasar harga berlaku ini belum dapat mencerminkan perbaikan produktivitas ekonomi secara riil, karena kenaikan ini masih mengandung unsur inflasi. Kenaikan produktivitas ekonomi secara riil dapat dilihat dari kenaikan nilai Produk Domestik Bruto (PDRB) atas dasar harga konstan tahun 2000. PDRB Kabupaten Padang Pariaman atas dasar harga konstan pada tahun 2007 mencapai 2.489,73 milyar rupiah, naik sebesar 143,37 milyar rupiah di bandingkan tahun 2006. dengan kata lain pertumbuhan ekonomi Kabupaten Padang Pariaman pada tahun 2007 tumbuh sebesar 6,11 persen.

Pertumbuhan ekonomi Kabupaten Padang Pariaman yang sebesar ini didukung oleh berbagai sektor dalam perekonomian Kabupaten Padang Pariaman, namun sektor yang dominan dalam menciptakan pertumbuhan ekonomi Kabupaten Padang Pariaman tersebut adalah sektor angkutan udara. Hal ini terlihat dari kontribusi sektor angkutan udara sebesar 17,84 persen pada tahun 2007.

Peningkatan pada PDRB Kabupaten Padang Pariaman menyebabkan nilai pendapatan per kapita penduduk Kabupaten Padang Pariaman juga ikut meningkat dari 9,51 juta rupiah per kapita per tahun pada tahun 2006 menjadi 10,65 juta rupiah per kapita per tahun pada tahun 2007.

## **X. REGIONAL INCOME**

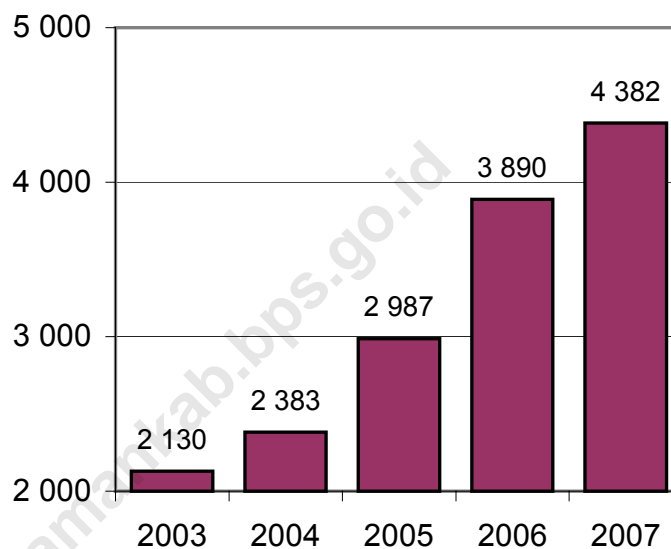
*Padang Pariaman Gross Regional Domestic Product (GRDP) at current market price in 2007 was 4.382,28 billion rupiahs. In 2006, the value of GRDP at current market price was 3.890,12 billion rupiahs, it meant there was an increasing in the value of GRDP as much as 492,15 billion rupiahs. Increasing in the value of GRDP at current market price did not mean an increasing in real economic productivity, since the increasing still had inflation factor in it. The real economic productivity can be seen in the increment of GRDP at constant market price. Padang Pariaman GRDP at constant market price in 2007 reached 2.489,73 billion rupiahs, increased about as much as 143,37 billion rupiahs than year 2006. Thereby, Padang Pariaman economic growth in 2007 was 6,11 percent.*

*The economic growth happened by the growth of all sectors in Padang Pariaman economy, but the sector that influence the growth was air transport sub sector. It can be seen from air transport share in GRDP was about 17,84 percent in 2007.*

*The increment of Padang Pariaman GRDP cause an increment in Padang Pariaman per capita income, from 9,51 million rupiahs per capita in 2006 to 10,65 million rupiahs per capita in 2007.*

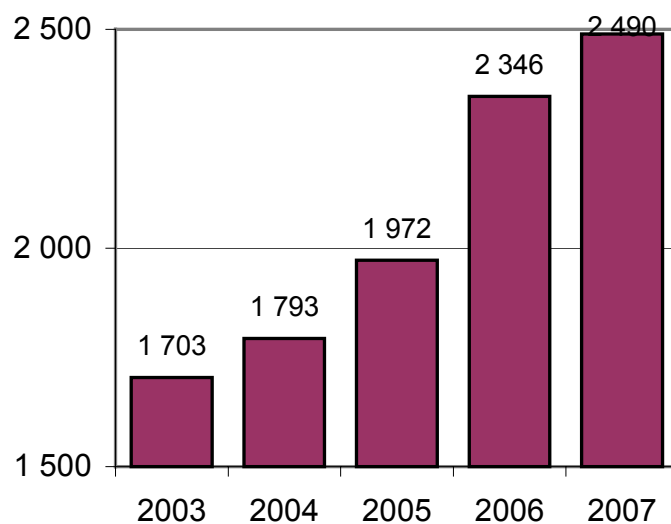
**Grafik 10.1.**

PDRB Padang Pariaman Atas Dasar Harga Berlaku  
*GRDP of Padang Pariaman by Current Market Prices*  
( Milyar Rupiah / *Billion of Rupiahs* )

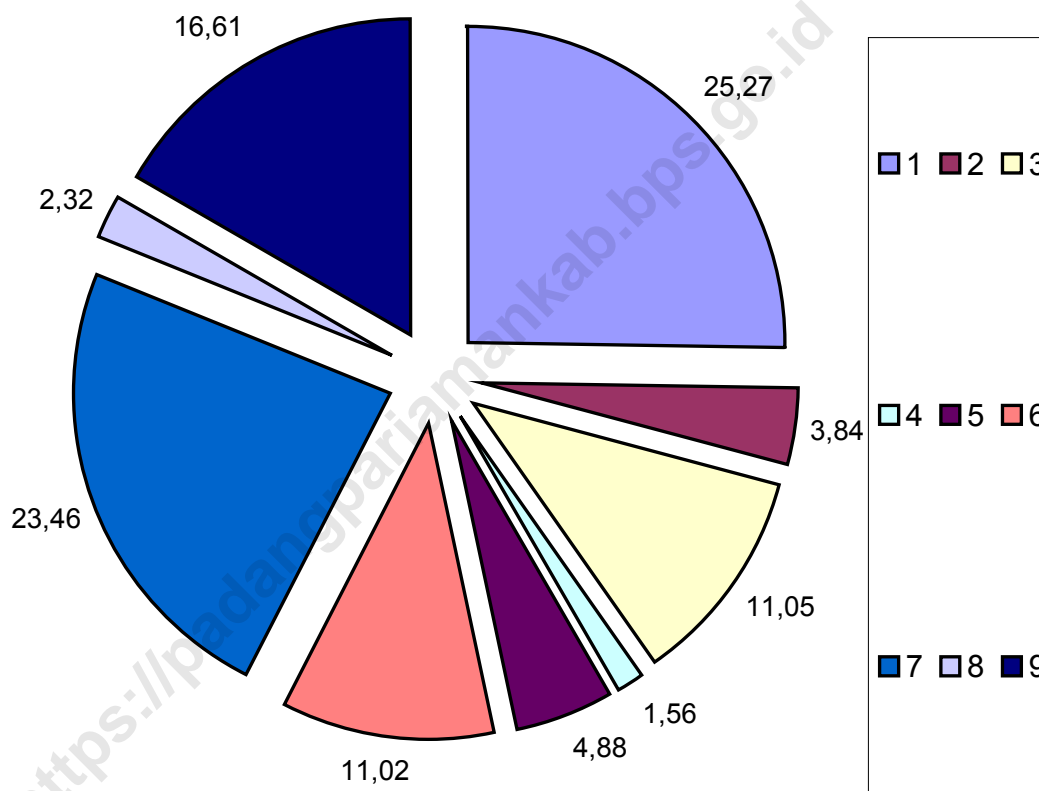


**Grafik 10.2.**

PDRB Padang Pariaman Atas Dasar Harga Konstan  
*GRDP of Padang Pariaman by Constant Market Prices*  
( Milyar Rupiah / *Billion of Rupiahs* )

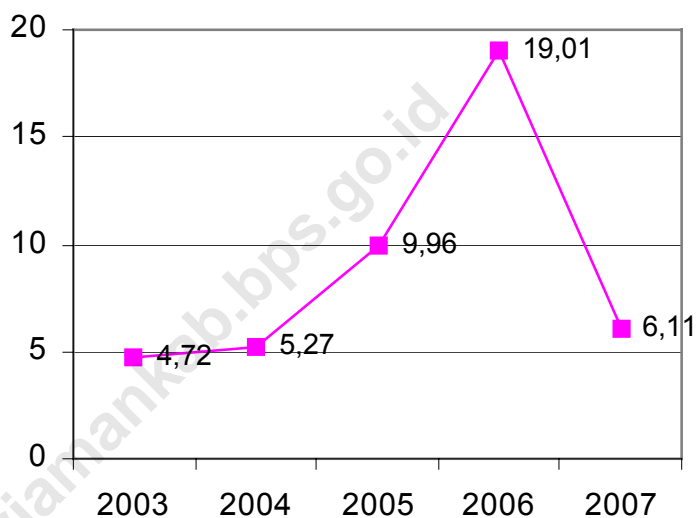


**Grafik 10.3**  
 Distribusi Persentase PDRB Padang Pariaman  
 Atas Dasar Harga Berlaku Menurut Lapangan Usaha  
*Percentage Distribution of GRDP of Padang Pariaman  
 at Current Price by Industrial Origin (%)*

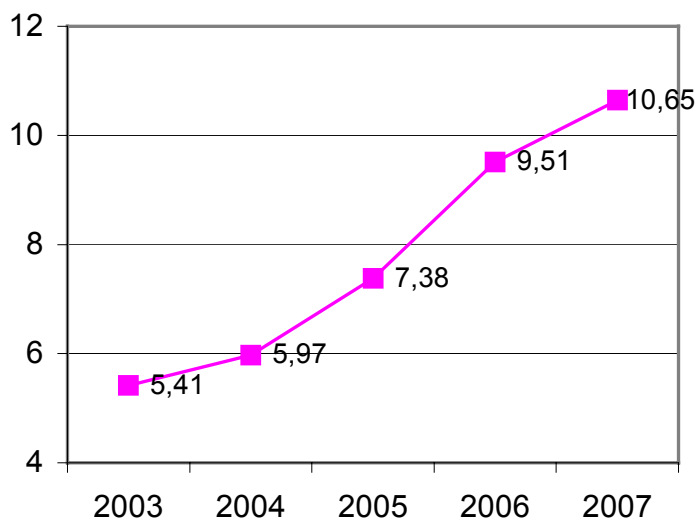


1.	Pertanian	6.	Perdagangan, Hotel dan Restoran
2.	Pertambangan /Penggalian	7.	Angkutan dan Komunikasi
3.	Industri Pengolahan	8.	Keuangan, Persewaan dan Jasa Perusahaan
4.	Listrik dan Air Minum	9.	Jasa – Jasa
5.	Bangunan		

**Grafik 10.4.**  
Pertumbuhan Ekonomi Kabupaten Padang Pariaman  
*Economic Growth of Padang Pariaman*



**Grafik 10.5.**  
Pendapatan Per Kapita Penduduk Kabupaten Padang Pariaman  
*Per capita Regional Income of Padang Pariaman*  
( Jutaan Rupiah / *Million Rupiahs* )



**Tabel** : 10. 1. Produk Domestik Regional Bruto Kabupaten Padang Pariaman Atas Dasar Harga Berlaku  
**Table** Menurut Lapangan Usaha ( Jutaan Rupiah )  
*Gross Regional Domestic Product of Padang Pariaman Regency at Current Market Prices  
 by Industrial Origin ( Million Rupiahs )*

Kecamatan / Districts	2003	2004	2005*)	2006**)	2007***)
(1)	(2)	(3)	(4)	(5)	(6)
<b>1. PERTANIAN / Agriculture</b>	<b>645,923.49</b>	<b>715,976.27</b>	<b>916,669.04</b>	<b>1,026,472.67</b>	<b>1,107,373.00</b>
a. Pertanian Tanaman Pangan / <i>Farm Food Crops</i>	440,910.39	484,559.48	637,234.50	705,040.96	744,166.21
b. Perkebunan / <i>Estate Crops</i>	68,642.88	80,867.62	95,798.25	110,435.15	126,770.48
c. Peternakan dan Hasil-hasilnya <i>Livestock And Its Product</i>	53,996.47	58,427.72	64,192.50	72,342.05	79,085.24
d. Kehutanan / <i>Forestry</i>	7,962.28	8,785.84	10,861.67	12,922.61	15,229.85
e. Perikanan / <i>Fishery</i>	74,411.47	83,335.61	108,582.13	125,731.89	142,121.22
<b>2. PENGGALIAN / Quarrying</b>	<b>101,935.62</b>	<b>118,432.03</b>	<b>126,533.16</b>	<b>147,381.29</b>	<b>168,468.19</b>
a. Penggalian / <i>Quarrying</i>	101,935.62	118,432.03	126,533.16	147,381.29	168,468.19
<b>3. INDUSTRI PENGOLAHAN Manufacturing Industries</b>	<b>301,940.42</b>	<b>336,539.86</b>	<b>362,722.75</b>	<b>401,887.24</b>	<b>484,153.56</b>
a. Industri tanpa migas / <i>Non Gas Manufacturing</i>	301,940.42	336,539.86	362,722.75	401,887.24	484,153.56
<b>4. LISTRIK &amp; AIR MINUM Electricity &amp; Water Supply</b>	<b>39,437.50</b>	<b>45,811.76</b>	<b>54,157.28</b>	<b>61,472.54</b>	<b>68,240.96</b>
a. Listrik / <i>Electricity</i>	38,316.84	44,426.64	52,436.82	59,611.17	66,089.24
b. Air Bersih / <i>Water Supply</i>	1,120.66	1,385.12	1,720.46	1,861.36	2,151.72
<b>5. BANGUNAN / Construction</b>	<b>122,429.57</b>	<b>144,604.19</b>	<b>165,741.93</b>	<b>194,767.93</b>	<b>213,647.03</b>
<b>6. PERDAGANGAN, HOTEL DAN RESTORAN Trade, Hotel And Restaurant</b>	<b>316,096.50</b>	<b>352,044.41</b>	<b>384,242.30</b>	<b>432,810.64</b>	<b>482,819.64</b>
a. Perdagangan Besar dan Eceran <i>Wholesale And Retail Trade</i>	308,605.69	343,793.54	374,620.12	421,871.24	471,201.21
b. Hotel / <i>Hotel</i>	48.12	54.09	62.34	73.22	82.55
c. Restoran / <i>Restaurant</i>	7,442.69	8,196.78	9,559.83	10,866.19	11,535.87

Bersambung / to be continued .....

Tabel : 10. 1. Lanjutan .....  
 Table Continued .....

Kecamatan / <i>Districts</i>	2003	2004	2005*)	2006**)	2007***)
(1)	(2)	(3)	(4)	(5)	(6)
<b>7. ANGKUTAN &amp; KOMUNIKASI</b> <i>Transport &amp; Communication</i>	<b>95,766.89</b>	<b>109,398.31</b>	<b>323,865.45</b>	<b>875,690.38</b>	<b>1,027,895.40</b>
a. Pengangkutan / <i>Transport</i>	87,635.18	99,721.71	310,855.11	860,198.42	1,009,579.53
1. Angkutan Kereta Api / <i>Railways Transport</i>	543.36	530.53	657.88	841.91	966.91
2. Angkutan Jalan Raya / <i>Road Transport</i>	86,501.92	98,492.39	140,595.45	185,998.05	197,318.75
3. Angkutan Udara / <i>Air Transport</i>	0.00	0.00	152,012.51	647,682.84	781,837.45
4. Jasa Penunjang Angkutan / <i>Service Allied to Transport</i>	589.90	698.79	17,589.27	25,675.62	29,456.42
b. Komunikasi / <i>Communication</i>	8,131.71	9,676.60	13,010.35	15,491.96	18,315.86
<b>8. KEUANGAN, PERSEWAAN DAN JASA PERUSAHAAN / <i>Financial, Ownerships &amp; Business Services</i></b>	<b>57,020.76</b>	<b>64,228.34</b>	<b>76,598.82</b>	<b>90,963.71</b>	<b>101,564.62</b>
a. B a n k / <i>B a n k</i>	16,278.42	17,010.64	17,822.40	18,894.69	23,493.68
b. Lembaga Keuangan Tanpa Bank <i>Non Bank Financial Institutions</i>	12,272.65	14,718.24	18,528.38	22,411.98	24,486.36
c. Sewa Bangunan / <i>Building Rental</i>	28,016.43	31,981.00	39,647.54	48,976.31	52,824.49
d. Jasa Perusahaan / <i>Business Services</i>	453.26	518.46	600.50	680.73	760.09
<b>9. JASA-JASA / <i>Services</i></b>	<b>449,260.12</b>	<b>495,840.15</b>	<b>576,639.01</b>	<b>658,676.19</b>	<b>728,114.72</b>
a. Pemerintah Umum / <i>General Government</i>	374,649.42	412,017.69	484,646.63	553,718.68	610,997.79
b. Swasta / <i>Private Services</i>	74,610.70	83,822.46	91,992.38	104,957.52	117,116.93
1. Sosial Kemasyarakatan <i>Social &amp; Community</i>	29,605.26	33,728.35	35,979.97	42,211.98	45,843.87
2. Hiburan dan Rekreasi <i>Amusement and Recreation</i>	1,366.63	1,535.09	1,717.95	1,906.77	2,025.64
3. Perorangan dan Rumah tangga <i>Personal and Household</i>	43,638.81	48,559.02	54,294.47	60,838.77	69,247.41
<b>PDRB / <i>GRDP</i></b>	<b>2,129,810.87</b>	<b>2,382,875.32</b>	<b>2,987,169.75</b>	<b>3,890,122.60</b>	<b>4,382,277.10</b>

Sumber : Badan Pusat Statistik Kabupaten Padang Pariaman  
 Source : Central Board of Statistics of Padang Pariaman

Keterangan / Note :

- \* ) Angka Diperbaiki / *Revised figures*
- \*\* ) Angka Sementara / *Preliminary figures*
- \*\*\* ) Angka Sangat Sementara / *Very Preliminary Figures*



**Tabel** : 10.2. Produk Domestik Regional Bruto Kabupaten Padang Pariaman Atas Dasar Harga Konstan  
**Table** Menurut Lapangan Usaha ( Jutaan Rupiah )  
*Gross Regional Domestic Product of Padang Pariaman Regency at Constant Market Prices  
by Industrial Origin ( Million Rupiahs )*

Kecamatan /  <i>Districts</i>	2003	2004	2005*)	2006**)	2007***)
(1)	(2)	(3)	(4)	(5)	(6)
<b>1. PERTANIAN / Agriculture</b>	<b>530,859.13</b>	<b>556,098.36</b>	<b>585,866.99</b>	<b>601,858.06</b>	<b>625,144.09</b>
a. Pertanian Tanaman Pangan / <i>Farm Food Crops</i>	366,509.05	381,742.72	398,157.66	406,063.66	416,503.17
b. Perkebunan / <i>Estate Crops</i>	59,465.01	64,477.91	71,273.88	76,662.19	84,008.73
c. Peternakan dan Hasil-hasilnya <i>Livestock And Its Product</i>	39,260.40	41,172.38	43,740.59	47,124.70	47,645.38
d. Kehutanan / <i>Forestry</i>	6,511.65	6,713.52	6,921.40	6,968.47	6,782.41
e. Perikanan / <i>Fishery</i>	59,113.02	61,991.83	65,773.46	65,039.05	70,204.41
<b>2. PENGALIAN / Quarrying</b>	<b>84,258.24</b>	<b>90,504.79</b>	<b>87,545.28</b>	<b>86,783.64</b>	<b>88,777.04</b>
a. Penggalian / <i>Quarrying</i>	84,258.24	90,504.79	87,545.28	86,783.64	88,777.04
<b>3. INDUSTRI PENGOLAHAN Manufacturing Industries</b>	<b>243,913.42</b>	<b>259,748.92</b>	<b>267,280.86</b>	<b>283,290.99</b>	<b>300,978.13</b>
a. Industri tanpa migas / <i>Non Gas Manufacturing</i>	243,913.42	259,748.92	267,280.86	283,290.99	300,978.13
<b>4. LISTRIK &amp; AIR MINUM Electricity &amp; Water Supply</b>	<b>24,154.48</b>	<b>25,967.58</b>	<b>28,154.79</b>	<b>31,446.46</b>	<b>34,174.73</b>
a. Listrik / <i>Electricity</i>	23,400.54	25,099.42	27,145.02	30,378.59	32,988.33
b. Air Bersih / <i>Water Supply</i>	753.94	868.16	1,009.76	1,067.87	1,186.40
<b>5. BANGUNAN / Construction</b>	<b>93,708.06</b>	<b>102,610.33</b>	<b>107,268.83</b>	<b>114,155.49</b>	<b>118,506.37</b>
<b>6. PERDAGANGAN, HOTEL DAN RESTORAN Trade, Hotel And Restaurant</b>	<b>254,794.87</b>	<b>267,911.36</b>	<b>277,493.24</b>	<b>288,307.30</b>	<b>300,883.30</b>
a. Perdagangan Besar dan Eceran <i>Wholesale And Retail Trade</i>	248,755.19	261,698.68	271,172.17	281,829.24	294,022.76
b. Hotel / <i>Hotel</i>	37.99	39.94	42.13	44.30	46.63
c. Restoran / <i>Restaurant</i>	6,001.69	6,172.74	6,278.93	6,433.76	6,813.91

Tabel : 10. 2. Lanjutan .....  
 Table Continued .....

Kecamatan / <i>Districts</i>	2003	2004	2005*)	2006**)	2007***)
(1)	(2)	(3)	(4)	(5)	(6)
<b>7. ANGKUTAN &amp; KOMUNIKASI</b>	<b>71,515.01</b>	<b>75,069.03</b>	<b>189,186.32</b>	<b>495,358.37</b>	<b>555,665.37</b>
<i>Transport &amp; Communication</i>					
a. Pengangkutan / <i>Transport</i>	65,716.72	68,763.39	182,088.69	487,029.50	545,823.40
1. Angkutan Kereta Api / <i>Railways Transport</i>	482.26	460.41	476.85	532.92	620.38
2. Angkutan Jalan Raya / <i>Road Transport</i>	64,776.03	67,808.88	71,149.41	73,122.45	77,032.50
3. Angkutan Udara / <i>Air Transport</i>	0.00	0.00	98,151.74	396,848.19	450,669.02
4. Jasa Penunjang Angkutan / <i>Service Allied to Transport</i>	458.43	494.10	12,310.69	16,525.94	17,501.50
b. Komunikasi / <i>Communication</i>	5,798.29	6,305.64	7,097.63	8,328.87	9,841.97
<b>8. KEUANGAN, PERSEWAAN DAN JASA PERUSAHAAN / <i>Financial, Ownerships &amp; Business Services</i></b>	<b>44,124.86</b>	<b>46,368.14</b>	<b>48,788.64</b>	<b>51,395.83</b>	<b>54,243.23</b>
a. Bank / <i>Bank</i>	13,559.77	14,102.16	14,739.58	15,218.61	16,176.39
b. Lembaga Keuangan Tanpa Bank <i>Non Bank Financial Institutions</i>	9,588.76	10,280.11	10,970.93	11,892.49	12,657.97
c. Sewa Bangunan / <i>Building Rental</i>	20,594.26	21,586.90	22,659.77	23,832.72	24,926.54
d. Jasa Perusahaan / <i>Business Services</i>	382.07	398.97	418.36	452.00	482.33
<b>9. JASA-JASA / <i>Services</i></b>	<b>355,985.60</b>	<b>368,740.46</b>	<b>379,997.53</b>	<b>393,769.38</b>	<b>411,362.18</b>
a. Pemerintah Umum / <i>General Government</i>	298,959.50	308,974.64	318,336.57	328,809.85	342,682.11
b. Swasta / <i>Private Services</i>	57,026.10	59,765.82	61,660.95	64,959.53	68,680.07
1. Sosial Kemasyarakatan <i>Social &amp; Community</i>	22,050.69	23,144.41	23,841.06	25,014.04	26,119.66
2. Hiburan dan Rekreasi <i>Amusement and Recreation</i>	1,075.92	1,135.42	1,180.61	1,247.08	1,307.72
3. Perorangan dan Rumah tangga <i>Personal and Household</i>	33,899.49	35,485.99	36,639.28	38,698.41	41,252.70
<b>PDRB / <i>GRDP</i></b>	<b>1,703,313.67</b>	<b>1,793,018.97</b>	<b>1,971,582.48</b>	<b>2,346,365.51</b>	<b>2,489,734.43</b>

Sumber : Badan Pusat Statistik Kabupaten Padang Pariaman

Source : Central Board of Statistics of Padang Pariaman

Keterangan / Note :

\*) Angka Diperbaiki / *Revised figures*

\*\*) Angka Sementara / *Preliminary figures*

\*\*\*) Angka Sangat Sementara / *Very Preliminary Figures*

**Tabel** : 10. 3. Distribusi Persentase Produk Domestik Regional Bruto Kabupaten Padang Pariaman  
**Table** Atas Dasar Harga Berlaku Menurut Lapangan Usaha ( % )  
*Percentage Distribution of Gross Regional Domestic Product of Padang Pariaman  
at Current Price by Industrial Origin ( % )*

Kecamatan / <i>Districts</i>	2003	2004	2005*)	2006**)	2007***)
(1)	(2)	(3)	(4)	(5)	(6)
<b>1. PERTANIAN / Agriculture</b>	<b>30.33</b>	<b>30.05</b>	<b>30.69</b>	<b>26.39</b>	<b>25.27</b>
a. Pertanian Tanaman Pangan / <i>Farm Food Crops</i>	20.70	20.34	21.33	18.12	16.98
b. Perkebunan / <i>Estate Crops</i>	3.22	3.39	3.21	2.84	2.89
c. Peternakan dan Hasil-hasilnya <i>Livestock And Its Product</i>	2.54	2.45	2.15	1.86	1.80
d. Kehutanan / <i>Forestry</i>	0.37	0.37	0.36	0.33	0.35
e. Perikanan / <i>Fishery</i>	3.49	3.50	3.63	3.23	3.24
<b>2. PENGGALIAN / Quarrying</b>	<b>4.79</b>	<b>4.97</b>	<b>4.24</b>	<b>3.79</b>	<b>3.84</b>
a. Penggalian / <i>Quarrying</i>	4.79	4.97	4.24	3.79	3.84
<b>3. INDUSTRI PENGOLAHAN Manufacturing Industries</b>	<b>14.18</b>	<b>14.12</b>	<b>12.14</b>	<b>10.33</b>	<b>11.05</b>
a. Industri tanpa migas / <i>Non Gas Manufacturing</i>	14.18	14.12	12.14	10.33	11.05
<b>4. LISTRIK &amp; AIR MINUM Electricity &amp; Water Supply</b>	<b>1.85</b>	<b>1.92</b>	<b>1.81</b>	<b>1.58</b>	<b>1.56</b>
a. Listrik / <i>Electricity</i>	1.80	1.86	1.76	1.53	1.51
b. Air Bersih / <i>Water Supply</i>	0.05	0.06	0.06	0.05	0.05
<b>5. BANGUNAN / Construction</b>	<b>5.75</b>	<b>6.07</b>	<b>5.55</b>	<b>5.01</b>	<b>4.88</b>
<b>6. PERDAGANGAN, HOTEL DAN RESTORAN Trade, Hotel And Restaurant</b>	<b>14.84</b>	<b>14.77</b>	<b>12.86</b>	<b>11.13</b>	<b>11.02</b>
a. Perdagangan Besar dan Eceran <i>Wholesale And Retail Trade</i>	14.49	14.43	12.54	10.84	10.75
b. Hotel / <i>Hotel</i>	0.00	0.00	0.00	0.00	0.00
c. Restoran / <i>Restaurant</i>	0.35	0.34	0.32	0.28	0.26

Bersambung / *to be continued* .....

Tabel : 10. 3. Lanjutan .....  
 Table Continued .....

Kecamatan / <i>Districts</i>	2003	2004	2005*)	2006**)	2007***)
(1)	(2)	(3)	(4)	(5)	(6)
<b>7. ANGKUTAN &amp; KOMUNIKASI</b>	<b>4.50</b>	<b>4.59</b>	<b>10.84</b>	<b>22.51</b>	<b>23.46</b>
<i>Transport &amp; Communication</i>					
a. Pengangkutan / <i>Transport</i>	4.11	4.18	10.41	22.11	23.04
1. Angkutan Kereta Api / <i>Railways Transport</i>	0.03	0.02	0.02	0.02	0.02
2. Angkutan Jalan Raya / <i>Road Transport</i>	4.06	4.13	4.71	4.78	4.50
3. Angkutan Udara / <i>Air Transport</i>	0.00	0.00	5.09	16.65	17.84
4. Jasa Penunjang Angkutan / <i>Service Allied to Transport</i>	0.03	0.03	0.59	0.66	0.67
b. Komunikasi / <i>Communication</i>	0.38	0.41	0.44	0.40	0.42
<b>8. KEUANGAN, PERSEWAAN DAN JASA PERUSAHAAN / <i>Financial, Ownerships &amp; Business Services</i></b>	<b>2.68</b>	<b>2.70</b>	<b>2.56</b>	<b>2.34</b>	<b>2.32</b>
a. Bank / <i>Bank</i>	0.76	0.71	0.60	0.49	0.54
b. Lembaga Keuangan Tanpa Bank <i>Non Bank Financial Institutions</i>	0.58	0.62	0.62	0.58	0.56
c. Sewa Bangunan / <i>Building Rental</i>	1.32	1.34	1.33	1.26	1.21
d. Jasa Perusahaan / <i>Business Services</i>	0.02	0.02	0.02	0.02	0.02
<b>9. JASA-JASA / <i>Services</i></b>	<b>21.09</b>	<b>20.81</b>	<b>19.30</b>	<b>16.93</b>	<b>16.61</b>
a. Pemerintah Umum / <i>General Government</i>	17.59	17.29	16.22	14.23	13.94
b. Swasta / <i>Private Services</i>	3.50	3.52	3.08	2.70	2.67
1. Sosial Kemasyarakatan <i>Social &amp; Community</i>	1.39	1.42	1.20	1.09	1.05
2. Hiburan dan Rekreasi <i>Amusement and Recreation</i>	0.06	0.06	0.06	0.05	0.05
3. Perorangan dan Rumah tangga <i>Personal and Household</i>	2.05	2.04	1.82	1.56	1.58
<b>PDRB / GRDP</b>	<b>100.00</b>	<b>100.00</b>	<b>100.00</b>	<b>100.00</b>	<b>100.00</b>

Sumber : Badan Pusat Statistik Kabupaten Padang Pariaman

Source : Central Board of Statistics of Padang Pariaman

Keterangan / Note :

\*) Angka Diperbaiki / *Revised figures*

\*\*) Angka Sementara / *Preliminary figures*

\*\*\*) Angka Sangat Sementara / *Very Preliminary Figures*

**Tabel** : 10. 4. Distribusi Persentase Produk Domestik Regional Bruto Kabupaten Padang Pariaman  
**Table** Atas Dasar Harga Konstan Menurut Lapangan Usaha (%)  
*Percentage Distribution of Gross Regional Domestic Product of Padang Pariaman  
at Constant Market Prices by Industrial Origin (%)*

Kecamatan / <i>Districts</i>	2003	2004	2005*)	2006**)	2007***)
(1)	(2)	(3)	(4)	(5)	(6)
<b>1. PERTANIAN / <i>Agriculture</i></b>	<b>31.17</b>	<b>31.01</b>	<b>29.72</b>	<b>25.65</b>	<b>25.11</b>
a. Pertanian Tanaman Pangan / <i>Farm Food Crops</i>	21.52	21.29	20.19	17.31	16.73
b. Perkebunan / <i>Estate Crops</i>	3.49	3.60	3.62	3.27	3.37
c. Peternakan dan Hasil-hasilnya <i>Livestock And Its Product</i>	2.30	2.30	2.22	2.01	1.91
d. Kehutanan / <i>Forestry</i>	0.38	0.37	0.35	0.30	0.27
e. Perikanan / <i>Fishery</i>	3.47	3.46	3.34	2.77	2.82
<b>2. PENGALIAN / <i>Quarrying</i></b>	<b>4.95</b>	<b>5.05</b>	<b>4.44</b>	<b>3.70</b>	<b>3.57</b>
a. Penggalian / <i>Quarrying</i>	4.95	5.05	4.44	3.70	3.57
<b>3. INDUSTRI PENGOLAHAN <i>Manufacturing Industries</i></b>	<b>14.32</b>	<b>14.49</b>	<b>13.56</b>	<b>12.07</b>	<b>12.09</b>
a. Industri tanpa migas / <i>Non Gas Manufacturing</i>	14.32	14.49	13.56	12.07	12.09
<b>4. LISTRIK &amp; AIR MINUM <i>Electricity &amp; Water Supply</i></b>	<b>1.42</b>	<b>1.45</b>	<b>1.43</b>	<b>1.34</b>	<b>1.37</b>
a. Listrik / <i>Electricity</i>	1.37	1.40	1.38	1.29	1.32
b. Air Bersih / <i>Water Supply</i>	0.04	0.05	0.05	0.05	0.05
<b>5. BANGUNAN / <i>Construction</i></b>	<b>5.50</b>	<b>5.72</b>	<b>5.44</b>	<b>4.87</b>	<b>4.76</b>
<b>6. PERDAGANGAN, HOTEL DAN RESTORAN <i>Trade, Hotel And Restaurant</i></b>	<b>14.96</b>	<b>14.94</b>	<b>14.07</b>	<b>12.29</b>	<b>12.08</b>
a. Perdagangan Besar dan Eceran <i>Wholesale And Retail Trade</i>	14.60	14.60	13.75	12.01	11.81
b. Hotel / <i>Hotel</i>	0.00	0.00	0.00	0.00	0.00
c. Restoran / <i>Restaurant</i>	0.35	0.34	0.32	0.27	0.27

Bersambung / *to be continued* .....

Tabel : 10. 4. Lanjutan .....  
 Table Continued .....

Kecamatan / Districts	2003	2004	2005*)	2006**)	2007***)
(1)	(2)	(3)	(4)	(5)	(6)
<b>7. ANGKUTAN &amp; KOMUNIKASI</b>	<b>4.20</b>	<b>4.19</b>	<b>9.60</b>	<b>21.11</b>	<b>22.32</b>
<i>Transport &amp; Communication</i>					
a. Pengangkutan / <i>Transport</i>	3.86	3.84	9.24	20.76	21.92
1. Angkutan Kereta Api / <i>Railways Transport</i>	0.03	0.03	0.02	0.02	0.02
2. Angkutan Jalan Raya / <i>Road Transport</i>	3.80	3.78	3.61	3.12	3.09
3. Angkutan Udara / <i>Air Transport</i>	0.00	0.00	4.98	16.91	18.10
4. Jasa Penunjang Angkutan / <i>Service Allied to Transport</i>	0.03	0.03	0.62	0.70	0.70
b. Komunikasi / <i>Communication</i>	0.34	0.35	0.36	0.35	0.40
<b>8. KEUANGAN, PERSEWAAN DAN JASA PERUSAHAAN / <i>Financial, Ownerships &amp; Business Services</i></b>	<b>2.59</b>	<b>2.59</b>	<b>2.47</b>	<b>2.19</b>	<b>2.18</b>
a. Bank / <i>Bank</i>	0.80	0.79	0.75	0.65	0.65
b. Lembaga Keuangan Tanpa Bank <i>Non Bank Financial Institutions</i>	0.56	0.57	0.56	0.51	0.51
c. Sewa Bangunan / <i>Building Rental</i>	1.21	1.20	1.15	1.02	1.00
d. Jasa Perusahaan / <i>Business Services</i>	0.02	0.02	0.02	0.02	0.02
<b>9. JASA-JASA / <i>Services</i></b>	<b>20.90</b>	<b>20.57</b>	<b>19.27</b>	<b>16.78</b>	<b>16.52</b>
a. Pemerintah Umum / <i>General Government</i>	17.55	17.23	16.15	14.01	13.76
b. Swasta / <i>Private Services</i>	3.35	3.33	3.13	2.77	2.76
1. Sosial Kemasyarakatan <i>Social &amp; Community</i>	1.29	1.29	1.21	1.07	1.05
2. Hiburan dan Rekreasi <i>Amusement and Recreation</i>	0.06	0.06	0.06	0.05	0.05
3. Perorangan dan Rumah tangga <i>Personal and Household</i>	1.99	1.98	1.86	1.65	1.66
<b>PDRB / GRDP</b>	<b>100.00</b>	<b>100.00</b>	<b>100.00</b>	<b>100.00</b>	<b>100.00</b>

Sumber : Badan Pusat Statistik Kabupaten Padang Pariaman

Source : Central Board of Statistics of Padang Pariaman

Keterangan / Note :

\*) Angka Diperbaiki / *Revised figures*

\*\*\*) Angka Sementara / *Preliminary figures*

\*\*\*\*) Angka Sangat Sementara / *Very Preliminary Figures*

**Tabel** : 10. 5. Indeks Perkembangan Produk Domestik Regional Bruto Kabupaten Padang Pariaman  
**Table** Atas Dasar Harga Berlaku Menurut Lapangan Usaha ( 2000 = 100,00 )  
*Index of Gross Regional Domestic Product of Padang Pariaman Regency at  
Current Market Prices by Industrial Origin ( 2000 = 100,00 )*

Kecamatan / <i>Districts</i>	2003	2004	2005*)	2006**)	2007***)
(1)	(2)	(3)	(4)	(5)	(6)
<b>1. PERTANIAN / Agriculture</b>	<b>135.74</b>	<b>150.47</b>	<b>192.64</b>	<b>215.72</b>	<b>232.72</b>
a. Pertanian Tanaman Pangan / <i>Farm Food Crops</i>	126.83	139.38	183.30	202.81	214.06
b. Perkebunan / <i>Estate Crops</i>	190.09	223.95	265.29	305.83	351.06
c. Peternakan dan Hasil-hasilnya <i>Livestock And Its Product</i>	156.19	169.01	185.69	209.26	228.76
d. Kehutanan / <i>Forestry</i>	133.99	147.85	182.78	217.46	256.28
e. Perikanan / <i>Fishery</i>	144.29	161.59	210.54	243.80	275.58
<b>2. PENGGALIAN / Quarrying</b>	<b>142.46</b>	<b>165.52</b>	<b>176.84</b>	<b>205.97</b>	<b>235.44</b>
a. Penggalian / <i>Quarrying</i>	142.46	165.52	176.84	205.97	235.44
<b>3. INDUSTRI PENGOLAHAN Manufacturing Industries</b>	<b>142.26</b>	<b>158.56</b>	<b>170.90</b>	<b>189.35</b>	<b>228.11</b>
a. Industri tanpa migas / <i>Non Gas Manufacturing</i>	142.26	158.56	170.90	189.35	228.11
<b>4. LISTRIK &amp; AIR MINUM Electricity &amp; Water Supply</b>	<b>216.05</b>	<b>250.97</b>	<b>296.69</b>	<b>336.77</b>	<b>373.85</b>
a. Listrik / <i>Electricity</i>	215.47	249.83	294.87	335.22	371.65
b. Air Bersih / <i>Water Supply</i>	238.03	294.21	365.43	395.36	457.03
<b>5. BANGUNAN / Construction</b>	<b>162.62</b>	<b>192.07</b>	<b>220.15</b>	<b>258.70</b>	<b>283.78</b>
<b>6. PERDAGANGAN, HOTEL DAN RESTORAN Trade, Hotel And Restaurant</b>	<b>140.28</b>	<b>156.23</b>	<b>170.52</b>	<b>192.08</b>	<b>214.27</b>
a. Perdagangan Besar dan Eceran <i>Wholesale And Retail Trade</i>	140.57	156.60	170.64	192.17	214.64
b. Hotel / <i>Hotel</i>	149.21	167.72	193.31	227.03	255.98
c. Restoran / <i>Restaurant</i>	129.09	142.17	165.81	188.46	200.08

Bersambung / *to be continued* .....

Tabel : 10. 5. Lanjutan .....  
 Table Continued .....

Kecamatan / Districts	2003	2004	2005*)	2006**)	2007***)
(1)	(2)	(3)	(4)	(5)	(6)
<b>7. ANGKUTAN &amp; KOMUNIKASI</b>	<b>151.96</b>	<b>173.59</b>	<b>513.91</b>	<b>1,389.54</b>	<b>1,631.06</b>
<i>Transport &amp; Communication</i>					
a. Pengangkutan / Transport	150.59	171.36	534.17	1,478.16	1,734.86
1. Angkutan Kereta Api / Railways Transport	64.30	62.79	77.86	99.64	114.43
2. Angkutan Jalan Raya / Road Transport	151.84	172.88	246.79	326.48	346.35
3. Angkutan Udara / Air Transport	0.00	0.00	100.00	426.07	514.32
4. Jasa Penunjang Angkutan / Service Allied to Transport	155.92	184.70	4,649.19	6,786.57	7,785.91
b. Komunikasi / Communication	168.48	200.49	269.57	320.98	379.49
<b>8. KEUANGAN, PERSEWAAN DAN JASA PERUSAHAAN / Financial, Ownerships &amp; Business Services</b>	<b>150.54</b>	<b>169.56</b>	<b>202.22</b>	<b>240.15</b>	<b>268.13</b>
a. Bank / Bank	141.33	147.68	154.73	164.04	203.97
b. Lembaga Keuangan Tanpa Bank Non Bank Financial Institutions	157.70	189.12	238.08	287.99	314.64
c. Sewa Bangunan / Building Rental	153.49	175.21	217.21	268.32	289.41
d. Jasa Perusahaan / Business Services	139.30	159.34	184.55	209.21	233.60
<b>9. JASA-JASA / Services</b>	<b>141.59</b>	<b>156.27</b>	<b>181.74</b>	<b>207.59</b>	<b>229.48</b>
a. Pemerintah Umum / General Government	140.60	154.63	181.88	207.81	229.30
b. Swasta / Private Services	146.77	164.89	180.96	206.46	230.38
1. Sosial Kemasyarakatan Social & Community	149.23	170.01	181.36	212.78	231.08
2. Hiburan dan Rekreasi Amusement and Recreation	145.65	163.61	183.09	203.22	215.89
3. Perorangan dan Rumah tangga Personal and Household	145.18	161.55	180.63	202.40	230.37
<b>PDRB / GRDP</b>	<b>142.30</b>	<b>159.21</b>	<b>199.58</b>	<b>259.91</b>	<b>292.80</b>

Sumber : Badan Pusat Statistik Kabupaten Padang Pariaman

Source : Central Board of Statistics of Padang Pariaman

Keterangan / Note :

\*) Angka Diperbaiki / Revised figures

\*\*\*) Angka Sementara / Preliminary figures

\*\*\*) Angka Sangat Sementara / Very Preliminary Figures



**Tabel** : 10. 6. Indeks Perkembangan Produk Domestik Regional Bruto Kabupaten Padang Pariaman  
**Table** Atas Dasar Konstan Menurut Lapangan Usaha ( 2000 = 100,00 )  
*Index of Gross Regional Domestic Product of Padang Pariaman Regency at  
Constant Market Prices by Industrial Origin ( 2000 = 100,00 )*

Kecamatan / <i>Districts</i>	2003	2004	2005*)	2006**)	2007***)
(1)	(2)	(3)	(4)	(5)	(6)
<b>1. PERTANIAN / Agriculture</b>	<b>111.56</b>	<b>116.87</b>	<b>123.12</b>	<b>126.48</b>	<b>131.38</b>
a. Pertanian Tanaman Pangan / <i>Farm Food Crops</i>	105.43	109.81	114.53	116.81	119.81
b. Perkebunan / <i>Estate Crops</i>	164.68	178.56	197.38	212.30	232.64
c. Peternakan dan Hasil-hasilnya <i>Livestock And Its Product</i>	113.57	119.10	126.53	136.31	137.82
d. Kehutanan / <i>Forestry</i>	109.58	112.97	116.47	117.26	114.13
e. Perikanan / <i>Fishery</i>	114.62	120.20	127.54	126.11	136.13
<b>2. PENGALIAN / Quarrying</b>	<b>117.76</b>	<b>126.49</b>	<b>122.35</b>	<b>121.28</b>	<b>124.07</b>
a. Penggalian / <i>Quarrying</i>	117.76	126.49	122.35	121.28	124.07
<b>3. INDUSTRI PENGOLAHAN Manufacturing Industries</b>	<b>114.92</b>	<b>122.38</b>	<b>125.93</b>	<b>133.47</b>	<b>141.81</b>
a. Industri tanpa migas / <i>Non Gas Manufacturing</i>	114.92	122.38	125.93	133.47	141.81
<b>4. LISTRIK &amp; AIR MINUM Electricity &amp; Water Supply</b>	<b>132.33</b>	<b>142.26</b>	<b>154.24</b>	<b>172.28</b>	<b>187.22</b>
a. Listrik / <i>Electricity</i>	131.59	141.14	152.65	170.83	185.51
b. Air Bersih / <i>Water Supply</i>	160.14	184.40	214.48	226.82	252.00
<b>5. BANGUNAN / Construction</b>	<b>124.47</b>	<b>136.29</b>	<b>142.48</b>	<b>151.63</b>	<b>157.41</b>
<b>6. PERDAGANGAN, HOTEL DAN RESTORAN Trade, Hotel And Restaurant</b>	<b>113.08</b>	<b>118.90</b>	<b>123.15</b>	<b>127.95</b>	<b>133.53</b>
a. Perdagangan Besar dan Eceran <i>Wholesale And Retail Trade</i>	113.31	119.21	123.52	128.38	133.93
b. Hotel / <i>Hotel</i>	117.80	123.84	130.65	137.37	144.59
c. Restoran / <i>Restaurant</i>	104.09	107.06	108.90	111.59	118.18

Bersambung / *to be continued* .....

Tabel : 10. 6. Lanjutan .....  
 Table Continued .....

Kecamatan / Districts	2003	2004	2005*)	2006**)	2007***)
(1)	(2)	(3)	(4)	(5)	(6)
<b>7. ANGKUTAN &amp; KOMUNIKASI</b>	<b>113.48</b>	<b>119.12</b>	<b>300.20</b>	<b>786.03</b>	<b>881.73</b>
<i>Transport &amp; Communication</i>					
a. Pengangkutan / <i>Transport</i>	112.93	118.16	312.90	836.91	937.94
1. Angkutan Kereta Api / <i>Railways Transport</i>	57.07	54.49	56.43	63.07	73.42
2. Angkutan Jalan Raya / <i>Road Transport</i>	113.70	119.02	124.89	128.35	135.22
3. Angkutan Udara / <i>Air Transport</i>	0.00	0.00	100.00	404.32	459.16
4. Jasa Penunjang Angkutan / <i>Service Allied to Transport</i>	121.17	130.60	3,253.96	4,368.13	4,625.99
b. Komunikasi / <i>Communication</i>	120.14	130.65	147.06	172.57	203.92
<b>8. KEUANGAN, PERSEWAAN DAN JASA PERUSAHAAN / <i>Financial, Ownerships &amp; Business Services</i></b>	<b>116.49</b>	<b>122.41</b>	<b>128.80</b>	<b>135.69</b>	<b>143.20</b>
a. Bank / <i>Bank</i>	117.72	122.43	127.97	132.13	140.44
b. Lembaga Keuangan Tanpa Bank <i>Non Bank Financial Institutions</i>	123.21	132.10	140.97	152.81	162.65
c. Sewa Bangunan / <i>Building Rental</i>	112.83	118.27	124.14	130.57	136.56
d. Jasa Perusahaan / <i>Business Services</i>	117.42	122.62	128.58	138.91	148.24
<b>9. JASA-JASA / <i>Services</i></b>	<b>112.19</b>	<b>116.21</b>	<b>119.76</b>	<b>124.10</b>	<b>129.65</b>
a. Pemerintah Umum / <i>General Government</i>	112.20	115.96	119.47	123.40	128.61
b. Swasta / <i>Private Services</i>	112.18	117.57	121.29	127.78	135.10
1. Sosial Kemasyarakatan <i>Social &amp; Community</i>	111.15	116.66	120.17	126.09	131.66
2. Hiburan dan Rekreasi <i>Amusement and Recreation</i>	114.67	121.01	125.83	132.91	139.37
3. Perorangan dan Rumah tangga <i>Personal and Household</i>	112.78	118.06	121.89	128.74	137.24
<b>PDRB / GRDP</b>	<b>113.80</b>	<b>119.80</b>	<b>131.73</b>	<b>156.77</b>	<b>166.35</b>

Sumber : Badan Pusat Statistik Kabupaten Padang Pariaman

Source : Central Board of Statistics of Padang Pariaman

Keterangan / Note :

\*) Angka Diperbaiki / *Revised figures*

\*\*\*) Angka Sementara / *Preliminary figures*

\*\*\*\*) Angka Sangat Sementara / *Very Preliminary Figures*

**Tabel** : 10. 7. Indeks Berantai Produk Domestik Regional Bruto Kabupaten Padang Pariaman  
**Table** Atas Dasar Harga Berlaku Menurut Lapangan Usaha ( Tahun Sebelumnya = 100,00 )  
*Link Index of Gross Regional Domestic Product of Padang Pariaman Regency  
at Current Market Prices by Industrial Origin ( Previous Year = 100,00 )*

Kecamatan / <i>Districts</i>	2003	2004	2005*)	2006**)	2007***)
(1)	(2)	(3)	(4)	(5)	(6)
<b>1. PERTANIAN / <i>Agriculture</i></b>	<b>109.18</b>	<b>110.85</b>	<b>128.03</b>	<b>111.98</b>	<b>107.88</b>
a. Pertanian Tanaman Pangan / <i>Farm Food Crops</i>	105.85	109.90	131.51	110.64	105.55
b. Perkebunan / <i>Estate Crops</i>	121.21	117.81	118.46	115.28	114.79
c. Peternakan dan Hasil-hasilnya <i>Livestock And Its Product</i>	118.01	108.21	109.87	112.70	109.32
d. Kehutanan / <i>Forestry</i>	112.10	110.34	123.63	118.97	117.85
e. Perikanan / <i>Fishery</i>	113.45	111.99	130.29	115.79	113.04
<b>2. PENGGALIAN / <i>Quarrying</i></b>	<b>109.74</b>	<b>116.18</b>	<b>106.84</b>	<b>116.48</b>	<b>114.31</b>
a. Penggalian / <i>Quarrying</i>	109.74	116.18	106.84	116.48	114.31
<b>3. INDUSTRI PENGOLAHAN <i>Manufacturing Industries</i></b>	<b>111.56</b>	<b>111.46</b>	<b>107.78</b>	<b>110.80</b>	<b>120.47</b>
a. Industri tanpa migas / <i>Non Gas Manufacturing</i>	111.56	111.46	107.78	110.80	120.47
<b>4. LISTRIK &amp; AIR MINUM <i>Electricity &amp; Water Supply</i></b>	<b>131.28</b>	<b>116.16</b>	<b>118.22</b>	<b>113.51</b>	<b>111.01</b>
a. Listrik / <i>Electricity</i>	131.50	115.95	118.03	113.68	110.87
b. Air Bersih / <i>Water Supply</i>	124.20	123.60	124.21	108.19	115.60
<b>5. BANGUNAN / <i>Construction</i></b>	<b>115.80</b>	<b>118.11</b>	<b>114.62</b>	<b>117.51</b>	<b>109.69</b>
<b>6. PERDAGANGAN, HOTEL DAN RESTORAN <i>Trade, Hotel And Restaurant</i></b>	<b>109.66</b>	<b>111.37</b>	<b>109.15</b>	<b>112.64</b>	<b>111.55</b>
a. Perdagangan Besar dan Eceran <i>Wholesale And Retail Trade</i>	109.69	111.40	108.97	112.61	111.69
b. Hotel / <i>Hotel</i>	114.00	112.41	115.26	117.44	112.75
c. Restoran / <i>Restaurant</i>	108.22	110.13	116.63	113.67	106.16

Tabel : 10. 7. Lanjutan .....  
 Table Continued .....

Kecamatan / Districts	2003	2004	2005*)	2006**)	2007***)
(1)	(2)	(3)	(4)	(5)	(6)
<b>7. ANGKUTAN &amp; KOMUNIKASI</b>	<b>113.87</b>	<b>114.23</b>	<b>296.04</b>	<b>270.39</b>	<b>117.38</b>
<i>Transport &amp; Communication</i>					
a. Pengangkutan / <i>Transport</i>	113.51	113.79	311.72	276.72	117.37
1. Angkutan Kereta Api / <i>Railways Transport</i>	100.39	97.64	124.00	127.97	114.85
2. Angkutan Jalan Raya / <i>Road Transport</i>	113.62	113.86	142.75	132.29	106.09
3. Angkutan Udara / <i>Air Transport</i>	0.00	0.00	0.00	426.07	120.71
4. Jasa Penunjang Angkutan / <i>Service Allied to Transport</i>	111.75	118.46	2,517.10	145.97	114.73
b. Komunikasi / <i>Communication</i>	117.79	119.00	134.45	119.07	118.23
<b>8. KEUANGAN, PERSEWAAN DAN JASA PERUSAHAAN / <i>Financial, Ownerships &amp; Business Services</i></b>	<b>113.83</b>	<b>112.64</b>	<b>119.26</b>	<b>118.75</b>	<b>111.65</b>
a. Bank / <i>Bank</i>	111.49	104.50	104.77	106.02	124.34
b. Lembaga Keuangan Tanpa Bank <i>Non Bank Financial Institutions</i>	112.55	119.93	125.89	120.96	109.26
c. Sewa Bangunan / <i>Building Rental</i>	115.87	114.15	123.97	123.53	107.86
d. Jasa Perusahaan / <i>Business Services</i>	111.13	114.38	115.82	113.36	111.66
<b>9. JASA-JASA / <i>Services</i></b>	<b>110.10</b>	<b>110.37</b>	<b>116.30</b>	<b>114.23</b>	<b>110.54</b>
a. Pemerintah Umum / <i>General Government</i>	109.72	109.97	117.63	114.25	110.34
b. Swasta / <i>Private Services</i>	112.02	112.35	109.75	114.09	111.59
1. Sosial Kemasyarakatan <i>Social &amp; Community</i>	113.32	113.93	106.68	117.32	108.60
2. Hiburan dan Rekreasi <i>Amusement and Recreation</i>	114.35	112.33	111.91	110.99	106.23
3. Perorangan dan Rumah tangga <i>Personal and Household</i>	111.08	111.27	111.81	112.05	113.82
<b>PDRB / GRDP</b>	<b>110.84</b>	<b>111.88</b>	<b>125.36</b>	<b>130.23</b>	<b>112.65</b>

Sumber : Badan Pusat Statistik Kabupaten Padang Pariaman

Source : Central Board of Statistics of Padang Pariaman

Keterangan / Note :

\*) Angka Diperbaiki / *Revised figures*

\*\*) Angka Sementara / *Preliminary figures*

\*\*\*) Angka Sangat Sementara / *Very Preliminary Figures*

**Tabel** : 10. 8. Indeks Berantai Produk Domestik Regional Bruto Kabupaten Padang Pariaman  
**Table** Atas Dasar Konstan Menurut Lapangan Usaha ( Tahun Sebelumnya = 100,00 )  
*Link Index of Gross Regional Domestic Product of Padang Pariaman Regency at  
Constant Market Prices by Industrial Origin ( Previous Year = 100,00 )*

Kecamatan / Districts	2003	2004	2005*)	2006**)	2007***)
(1)	(2)	(3)	(4)	(5)	(6)
<b>1. PERTANIAN / Agriculture</b>	<b>103.85</b>	<b>104.75</b>	<b>105.35</b>	<b>102.73</b>	<b>103.87</b>
a. Pertanian Tanaman Pangan / <i>Farm Food Crops</i>	101.23	104.16	104.30	101.99	102.57
b. Perkebunan / <i>Estate Crops</i>	117.91	108.43	110.54	107.56	109.58
c. Peternakan dan Hasil-hasilnya <i>Livestock And Its Product</i>	107.58	104.87	106.24	107.74	101.10
d. Kehutanan / <i>Forestry</i>	102.69	103.10	103.10	100.68	97.33
e. Perikanan / <i>Fishery</i>	105.79	104.87	106.10	98.88	107.94
<b>2. PENGGALIAN / Quarrying</b>	<b>106.14</b>	<b>107.41</b>	<b>96.73</b>	<b>99.13</b>	<b>102.30</b>
a. Penggalian / <i>Quarrying</i>	106.14	107.41	96.73	99.13	102.30
<b>3. INDUSTRI PENGOLAHAN Manufacturing Industries</b>	<b>105.79</b>	<b>106.49</b>	<b>102.90</b>	<b>105.99</b>	<b>106.24</b>
a. Industri tanpa migas / <i>Non Gas Manufacturing</i>	105.79	106.49	102.90	105.99	106.24
<b>4. LISTRIK &amp; AIR MINUM Electricity &amp; Water Supply</b>	<b>107.26</b>	<b>107.51</b>	<b>108.42</b>	<b>111.69</b>	<b>108.68</b>
a. Listrik / <i>Electricity</i>	107.21	107.26	108.15	111.91	108.59
b. Air Bersih / <i>Water Supply</i>	108.83	115.15	116.31	105.75	111.10
<b>5. BANGUNAN / Construction</b>	<b>107.92</b>	<b>109.50</b>	<b>104.54</b>	<b>106.42</b>	<b>103.81</b>
<b>6. PERDAGANGAN, HOTEL DAN RESTORAN Trade, Hotel And Restaurant</b>	<b>104.82</b>	<b>105.15</b>	<b>103.58</b>	<b>103.90</b>	<b>104.36</b>
a. Perdagangan Besar dan Eceran <i>Wholesale And Retail Trade</i>	104.91	105.20	103.62	103.93	104.33
b. Hotel / <i>Hotel</i>	106.74	105.13	105.49	105.15	105.25
c. Restoran / <i>Restaurant</i>	101.27	102.85	101.72	102.47	105.91

Bersambung / to be continued .....

Tabel : 10. 8. Lanjutan .....

Table Continued .....

Kecamatan / Districts	2003	2004	2005*)	2006**)	2007***)
(1)	(2)	(3)	(4)	(5)	(6)
<b>7. ANGKUTAN &amp; KOMUNIKASI</b>	<b>103.75</b>	<b>104.97</b>	<b>252.02</b>	<b>261.84</b>	<b>112.17</b>
<i>Transport &amp; Communication</i>					
a. Pengangkutan / <i>Transport</i>	103.44	104.64	264.80	267.47	112.07
1. Angkutan Kereta Api / <i>Railways Transport</i>	97.64	95.47	103.57	111.76	116.41
2. Angkutan Jalan Raya / <i>Road Transport</i>	103.47	104.68	104.93	102.77	105.35
3. Angkutan Udara / <i>Air Transport</i>	0.00	0.00	0.00	404.32	113.56
4. Jasa Penunjang Angkutan / <i>Service Allied to Transport</i>	105.13	107.78	2,491.56	134.24	105.90
b. Komunikasi / <i>Communication</i>	107.51	108.75	112.56	117.35	118.17
<b>8. KEUANGAN, PERSEWAAN DAN JASA PERUSAHAAN / <i>Financial, Ownerships &amp; Business Services</i></b>	<b>105.49</b>	<b>105.08</b>	<b>105.22</b>	<b>105.34</b>	<b>105.54</b>
a. Bank / <i>Bank</i>	105.08	104.00	104.52	103.25	106.29
b. Lembaga Keuangan Tanpa Bank <i>Non Bank Financial Institutions</i>	106.91	107.21	106.72	108.40	106.44
c. Sewa Bangunan / <i>Building Rental</i>	105.08	104.82	104.97	105.18	104.59
d. Jasa Perusahaan / <i>Business Services</i>	106.91	104.42	104.86	108.04	106.71
<b>9. JASA-JASA / <i>Services</i></b>	<b>104.00</b>	<b>103.58</b>	<b>103.05</b>	<b>103.62</b>	<b>104.47</b>
a. Pemerintah Umum / <i>General Government</i>	103.89	103.35	103.03	103.29	104.22
b. Swasta / <i>Private Services</i>	104.58	104.80	103.17	105.35	105.73
1. Sosial Kemasyarakatan <i>Social &amp; Community</i>	104.72	104.96	103.01	104.92	104.42
2. Hiburan dan Rekreasi <i>Amusement and Recreation</i>	106.16	105.53	103.98	105.63	104.86
3. Perorangan dan Rumah tangga <i>Personal and Household</i>	104.44	104.68	103.25	105.62	106.60
<b>PDRB / GRDP</b>	<b>104.72</b>	<b>105.27</b>	<b>109.96</b>	<b>119.01</b>	<b>106.11</b>

Sumber : Badan Pusat Statistik Kabupaten Padang Pariaman

Source : Central Board of Statistics of Padang Pariaman

Keterangan / Note :

\*) Angka Diperbaiki / *Revised figures*

\*\*) Angka Sementara / *Preliminary figures*

\*\*\*) Angka Sangat Sementara / *Very Preliminary Figures*

**Tabel** : 10. 9. Indeks Implisit Produk Domestik Regional Bruto Kabupaten Padang Pariaman  
**Table** Atas Dasar Harga Berlaku Menurut Lapangan ( Tahun 2000 = 100,00 )  
*Implicit Index of Gross Regional Domestic Product of Padang Pariaman Regency  
at Current Market Prices by Industrial Origin ( Year 2000 = 100,00 )*

Kecamatan / Districts	2003	2004	2005*)	2006**)	2007***)
(1)	(2)	(3)	(4)	(5)	(6)
<b>1. PERTANIAN / Agriculture</b>	<b>121.68</b>	<b>128.75</b>	<b>156.46</b>	<b>170.55</b>	<b>177.14</b>
a. Pertanian Tanaman Pangan / <i>Farm Food Crops</i>	120.30	126.93	160.05	173.63	178.67
b. Perkebunan / <i>Estate Crops</i>	115.43	125.42	134.41	144.05	150.90
c. Peternakan dan Hasil-hasilnya <i>Livestock And Its Product</i>	137.53	141.91	146.76	153.51	165.99
d. Kehutanan / <i>Forestry</i>	122.28	130.87	156.93	185.44	224.55
e. Perikanan / <i>Fishery</i>	125.88	134.43	165.09	193.32	202.44
<b>2. PENGGALIAN / Quarrying</b>	<b>120.98</b>	<b>130.86</b>	<b>144.53</b>	<b>169.83</b>	<b>189.77</b>
a. Penggalian / <i>Quarrying</i>	120.98	130.86	144.53	169.83	189.77
<b>3. INDUSTRI PENGOLAHAN Manufacturing Industries</b>	<b>123.79</b>	<b>129.56</b>	<b>135.71</b>	<b>141.86</b>	<b>160.86</b>
a. Industri tanpa migas / <i>Non Gas Manufacturing</i>	123.79	129.56	135.71	141.86	160.86
<b>4. LISTRIK &amp; AIR MINUM Electricity &amp; Water Supply</b>	<b>163.27</b>	<b>176.42</b>	<b>192.36</b>	<b>195.48</b>	<b>199.68</b>
a. Listrik / <i>Electricity</i>	163.74	177.00	193.17	196.23	200.34
b. Air Bersih / <i>Water Supply</i>	148.64	159.55	170.38	174.31	181.37
<b>5. BANGUNAN / Construction</b>	<b>130.65</b>	<b>140.93</b>	<b>154.51</b>	<b>170.62</b>	<b>180.28</b>
<b>6. PERDAGANGAN, HOTEL DAN RESTORAN Trade, Hotel And Restaurant</b>	<b>124.06</b>	<b>131.40</b>	<b>138.47</b>	<b>150.12</b>	<b>160.47</b>
a. Perdagangan Besar dan Eceran <i>Wholesale And Retail Trade</i>	124.06	131.37	138.15	149.69	160.26
b. Hotel / <i>Hotel</i>	126.66	135.43	147.97	165.26	177.03
c. Restoran / <i>Restaurant</i>	124.01	132.79	152.25	168.89	169.30

Bersambung / to be continued .....

Tabel : 10. 9. Lanjutan .....  
 Table Continued .....

Kecamatan / Districts	2003	2004	2005*)	2006**)	2007***)
(1)	(2)	(3)	(4)	(5)	(6)
<b>7. ANGKUTAN &amp; KOMUNIKASI</b> <i>Transport &amp; Communication</i>	<b>133.91</b>	<b>145.73</b>	<b>171.19</b>	<b>176.78</b>	<b>184.98</b>
a. Pengangkutan / <i>Transport</i>	133.35	145.02	170.72	176.62	184.96
1. Angkutan Kereta Api / <i>Railways Transport</i>	112.67	115.23	137.96	157.98	155.86
2. Angkutan Jalan Raya / <i>Road Transport</i>	133.54	145.25	197.61	254.37	256.15
3. Angkutan Udara / <i>Air Transport</i>	0.00	0.00	154.88	163.21	173.48
4. Jasa Penunjang Angkutan / <i>Service Allied to Transport</i>	128.68	141.43	142.88	155.37	168.31
b. Komunikasi / <i>Communication</i>	140.24	153.46	183.31	186.00	186.10
<b>8. KEUANGAN, PERSEWAAN DAN JASA PERUSAHAAN / <i>Financial, Ownerships &amp; Business Services</i></b>	<b>129.23</b>	<b>138.52</b>	<b>157.00</b>	<b>176.99</b>	<b>187.24</b>
a. Bank / <i>Bank</i>	120.05	120.52	120.92	124.16	145.23
b. Lembaga Keuangan Tanpa Bank <i>Non Bank Financial Institutions</i>	127.99	143.17	168.89	188.45	193.45
c. Sewa Bangunan / <i>Building Rental</i>	136.04	148.15	174.97	205.50	211.92
d. Jasa Perusahaan / <i>Business Services</i>	118.63	129.95	143.54	150.60	157.59
<b>9. JASA-JASA / <i>Services</i></b>	<b>126.20</b>	<b>134.47</b>	<b>151.75</b>	<b>167.27</b>	<b>177.00</b>
a. Pemerintah Umum / <i>General Government</i>	125.32	133.35	152.24	168.40	178.30
b. Swasta / <i>Private Services</i>	130.84	140.25	149.19	161.57	170.53
1. Sosial Kemasyarakatan <i>Social &amp; Community</i>	134.26	145.73	150.92	168.75	175.51
2. Hiburan dan Rekreasi <i>Amusement and Recreation</i>	127.02	135.20	145.51	152.90	154.90
3. Perorangan dan Rumah tangga <i>Personal and Household</i>	128.73	136.84	148.19	157.21	167.86
<b>PDRB / GRDP</b>	<b>125.04</b>	<b>132.90</b>	<b>151.51</b>	<b>165.79</b>	<b>176.01</b>

Sumber : Badan Pusat Statistik Kabupaten Padang Pariaman

Source : Central Board of Statistics of Padang Pariaman

Keterangan / Note :

\* ) Angka Diperbaiki / *Revised figures*

\*\* ) Angka Sementara / *Preliminary figures*

\*\*\* ) Angka Sangat Sementara / *Very Preliminary Figures*



**Tabel** : 10.10. Perubahan Indeks Implisit Produk Domestik Regional Bruto Kabupaten Padang Pariaman  
**Table** Menurut Lapangan Usaha ( Tahun 2000 = 100,00 )  
*Changes of Implicit Index of Gross Regional Domestic Product of Padang Pariaman  
 by Industrial Origin ( Year 2000 = 100,00 )*

Kecamatan / Districts	2003	2004	2005*)	2006**)	2007***)
(1)	(2)	(3)	(4)	(5)	(6)
<b>1. PERTANIAN / Agriculture</b>	<b>5.14</b>	<b>5.81</b>	<b>21.53</b>	<b>9.00</b>	<b>3.86</b>
a. Pertanian Tanaman Pangan / <i>Farm Food Crops</i>	4.56	5.51	26.09	8.49	2.90
b. Perkebunan / <i>Estate Crops</i>	2.80	8.65	7.17	7.18	4.75
c. Peternakan dan Hasil-hasilnya <i>Livestock And Its Product</i>	9.69	3.18	3.42	4.60	8.13
d. Kehutanan / <i>Forestry</i>	9.17	7.03	19.91	18.17	21.09
e. Perikanan / <i>Fishery</i>	7.24	6.79	22.80	17.10	4.72
<b>2. PENGGALIAN / Quarrying</b>	<b>3.39</b>	<b>8.16</b>	<b>10.45</b>	<b>17.50</b>	<b>11.74</b>
a. Penggalian / <i>Quarrying</i>	3.39	8.16	10.45	17.50	11.74
<b>3. INDUSTRI PENGOLAHAN Manufacturing Industries</b>	<b>5.45</b>	<b>4.66</b>	<b>4.74</b>	<b>4.54</b>	<b>13.39</b>
a. Industri tanpa migas / <i>Non Gas Manufacturing</i>	5.45	4.66	4.74	4.54	13.39
<b>4. LISTRIK &amp; AIR MINUM Electricity &amp; Water Supply</b>	<b>22.39</b>	<b>8.05</b>	<b>9.03</b>	<b>1.63</b>	<b>2.15</b>
a. Listrik / <i>Electricity</i>	22.65	8.10	9.14	1.58	2.10
b. Air Bersih / <i>Water Supply</i>	14.12	7.34	6.79	2.30	4.05
<b>5. BANGUNAN / Construction</b>	<b>7.30</b>	<b>7.86</b>	<b>9.64</b>	<b>10.42</b>	<b>5.67</b>
<b>6. PERDAGANGAN, HOTEL DAN RESTORAN Trade, Hotel And Restaurant</b>	<b>4.61</b>	<b>5.92</b>	<b>5.38</b>	<b>8.42</b>	<b>6.89</b>
a. Perdagangan Besar dan Eceran <i>Wholesale And Retail Trade</i>	4.56	5.89	5.16	8.35	7.06
b. Hotel / <i>Hotel</i>	6.80	6.92	9.26	11.69	7.12
c. Restoran / <i>Restaurant</i>	6.86	7.08	14.66	10.93	0.24

Bersambung / to be continued .....

Tabel : 10.10. Lanjutan .....  
 Table Continued .....

Kecamatan / Districts	2003	2004	2005*)	2006**)	2007***)
(1)	(2)	(3)	(4)	(5)	(6)
<b>7. ANGKUTAN &amp; KOMUNIKASI</b>	<b>9.74</b>	<b>8.83</b>	<b>17.47</b>	<b>3.27</b>	<b>4.64</b>
<i>Transport &amp; Communication</i>					
a. Pengangkutan / Transport	9.74	8.75	17.72	3.46	4.72
1. Angkutan Kereta Api / Railways Transport	2.82	2.27	19.73	14.51	-1.34
2. Angkutan Jalan Raya / Road Transport	9.81	8.77	36.05	28.72	0.70
3. Angkutan Udara / Air Transport	0.00	0.00	0.00	5.38	6.30
4. Jasa Penunjang Angkutan / Service Allied to Transport	6.29	9.91	1.03	8.74	8.33
b. Komunikasi / Communication	9.56	9.42	19.45	1.47	0.05
<b>8. KEUANGAN, PERSEWAAN DAN JASA PERUSAHAAN / Financial, Ownerships &amp; Business Services</b>	<b>7.91</b>	<b>7.19</b>	<b>13.34</b>	<b>12.73</b>	<b>5.79</b>
a. Bank / Bank	6.10	0.39	0.33	2.68	16.98
b. Lembaga Keuangan Tanpa Bank Non Bank Financial Institutions	5.27	11.86	17.96	11.59	2.65
c. Sewa Bangunan / Building Rental	10.27	8.90	18.10	17.45	3.12
d. Jasa Perusahaan / Business Services	3.95	9.54	10.46	4.92	4.64
<b>9. JASA-JASA / Services</b>	<b>5.86</b>	<b>6.55</b>	<b>12.85</b>	<b>10.23</b>	<b>5.81</b>
a. Pemerintah Umum / General Government	5.61	6.41	14.17	10.61	5.88
b. Swasta / Private Services	7.11	7.20	6.37	8.30	5.54
1. Sosial Kemasyarakatan Social & Community	8.21	8.54	3.56	11.82	4.01
2. Hiburan dan Rekreasi Amusement and Recreation	7.72	6.44	7.63	5.08	1.31
3. Perorangan dan Rumah tangga Personal and Household	6.36	6.30	8.29	6.09	6.77
<b>PDRB / GRDP</b>	<b>5.85</b>	<b>6.28</b>	<b>14.01</b>	<b>9.43</b>	<b>6.16</b>

Sumber : Badan Pusat Statistik Kabupaten Padang Pariaman  
 Source : Central Board of Statistics of Padang Pariaman

Keterangan / Note :

\*) Angka Diperbaiki / Revised figures

\*\*\*) Angka Sementara / Preliminary figures

\*\*\*\*) Angka Sangat Sementara / Very Preliminary Figures

**Tabel** : 10.11. Pendapatan Regional dan Angka - Angka Perkapita Kabupaten Padang Pariaman  
**Table** : atas Dasar Harga Berlaku / *Regional Income and Per Capita Figures of Padang Pariaman Regency at Current Market Prices*

Kecamatan / Districts	2003	2004	2005*)	2006**)	2007***)
(1)	(2)	(3)	(4)	(5)	(6)
1. Produk Domestik Regional Bruto ADH Pasar (000.000 Rp) <i>Gross Regional Domestic Product at Market Prices</i>	2,129,810.87	2,382,875.32	2,987,169.75	3,890,122.60	4,382,277.10
2. Penyusutan Barang - barang Modal / <i>Deprecitation of Capital Goods</i> ( 000.000 Rp )	106,484.53	114,660.22	170,374.35	223,684.88	247,831.85
3. Produk Domestik Regional Netto ADH Pasar ( 000.000 Rp ) <i>Net Regional Domestic Product at Market Prices</i>	2,023,326.34	2,268,215.10	2,816,795.41	3,666,437.71	4,134,445.25
4. Pajak Tidak Langsung Netto <i>Net Indirect Taxes</i> ( 000.000 Rupiah )	13,528.20	14,627.77	21,814.00	35,153.29	40,340.06
5. Produk Domestik Regional Netto atas Dasar Biaya Faktor <i>Net Regional Domestic Product at Factor Cost ( 000.000 Rp )</i>	2,009,798.14	2,253,587.33	2,794,981.40	3,631,284.42	4,094,105.20
6. Jumlah Penduduk Pertengahan Tahun ( Orang ) / <i>Mid Year Population ( Person )</i>	371,278.00	377,186.00	378,899.00	381,803.00	384,537.00
7. Produk Domestik Regional Bruto Perkapita ( Rupiah ) / <i>Percapita Gross Regional Domestic Product</i>	5,736,431.65	6,317,507.33	7,883,815.35	10,188,821.46	11,396,243.01
8. Pendapatan Regional Perkapita <i>Percapita Regional Income ( Rp )</i>	5,413,189.42	5,974,737.49	7,376,586.91	9,510,884.98	10,646,843.34

Sumber : Badan Pusat Statistik Kabupaten Padang Pariaman

Source : *Central Board of Statistics of Padang Pariaman*

Keterangan / *Note* :

\*) Angka Diperbaiki / *Revised figures*

\*\* ) Angka Sementara / *Preliminary figures*

\*\*\*) Angka Sangat Sementara / *Very Preliminary Figures*

Catatan / *Note* :

- tidak termasuk pendapatan faktor produksi milik penduduk Kabupaten Padang Pariaman di luar wilayah

- masih termasuk pendapatan faktor produksi milik bukan penduduk Kabupaten Padang Pariaman

*Exclude net factor income*

**Tabel** : 10.12. Pendapatan Regional dan Angka - Angka Perkapita Kabupaten Padang Pariaman atas Dasar Harga Konstan ( Tahun 2000 = 100,00 ) / *Regional Income and Per Capita Figures of Padang Pariaman Regency at Constant Market Prices ( Year 2000 = 100.00 )*

Kecamatan / Districts	2003	2004	2005*)	2006**)	2007***)
(1)	(2)	(3)	(4)	(5)	(6)
1. Produk Domestik Regional Bruto ADH Pasar (000.000 Rp) <i>Gross Regional Domestic Product at Market Prices</i>	1,703,313.67	1,793,018.97	1,971,582.48	2,346,365.51	2,489,734.43
2. Penyusutan Barang - barang Modal / <i>Deprecitation of Capital Goods</i> ( 000.000 Rp )	98,101.98	112,049.45	143,207.82	175,879.81	199,944.32
3. Produk Domestik Regional Netto ADH Pasar ( 000.000 Rp ) <i>Net Regional Domestic Product at Market Prices</i>	1,605,211.69	1,680,969.52	1,828,374.66	2,170,485.70	2,289,790.11
4. Pajak Tidak Langsung Netto <i>Net Indirect Taxes</i> ( 000.000 Rupiah )	12,230.55	14,097.21	18,335.72	27,489.18	30,750.60
5. Produk Domestik Regional Netto atas Dasar Biaya Faktor <i>Net Regional Domestic Product at Factor Cost ( 000.000 Rp )</i>	1,592,981.14	1,666,872.32	1,810,038.94	2,142,996.51	2,259,039.51
6. Jumlah Penduduk Pertengahan Tahun ( Orang ) / <i>Mid Year Population ( Person )</i>	371,278.00	377,186.00	378,899.00	381,803.00	384,537.00
7. Produk Domestik Regional Bruto Perkapita ( Rupiah ) / <i>Percapita Gross Regional Domestic Product</i>	4,587,704.28	4,753,673.17	5,203,451.26	6,145,487.36	6,474,629.05
8. Pendapatan Regional Perkapita <i>Percapita Regional Income ( Rp )</i>	4,290,534.69	4,419,231.67	4,777,101.39	5,612,833.09	5,874,699.99

Sumber : Badan Pusat Statistik Kabupaten Padang Pariaman

Source : *Central Board of Statistics of Padang Pariaman*

Keterangan / Note :

\*) Angka Diperbaiki / *Revised figures*

\*\* ) Angka Sementara / *Preliminary figures*

\*\*\*) Angka Sangat Sementara / *Very Preliminary Figures*

Catatan / Note :

- tidak termasuk pendapatan faktor produksi milik penduduk Kabupaten Padang Pariaman di luar wilayah

- masih termasuk pendapatan faktor produksi milik bukan penduduk Kabupaten Padang Pariaman

*Exclude net factor income*

**Tabel** : 10.13. Indeks Perkembangan Pendapatan Regional dan Angka - Angka Perkapita Kabupaten Padang Pariaman Atas Dasar Harga Berlaku ( 2000 = 100,00 ) / *Index of Regional Income and Per Capita Figures of Padang Pariaman Regency at Current Market Prices (2000 = 100,00)*

Kecamatan / Districts	2003	2004	2005*)	2006**)	2007***)
(1)	(2)	(3)	(4)	(5)	(6)
1. Produk Domestik Regional Bruto ADH Pasar (000.000 Rp) <i>Gross Regional Domestic Product at Market Prices</i>	142.30	159.21	199.58	259.91	292.80
2. Penyusutan Barang - barang Modal / <i>Deprecitation of Capital Goods</i> ( 000.000 Rp )	157.39	169.47	251.82	330.62	366.31
3. Produk Domestik Regional Netto ADH Pasar ( 000.000 Rp ) <i>Net Regional Domestic Product at Market Prices</i>	141.59	158.72	197.11	256.57	289.32
4. Pajak Tidak Langsung Netto <i>Net Indirect Taxes</i> ( 000.000 Rupiah )	155.04	167.64	249.99	402.86	462.30
5. Produk Domestik Regional Netto atas Dasar Biaya Faktor <i>Net Regional Domestic Product at Factor Cost ( 000.000 Rp )</i>	141.50	158.67	196.79	255.67	288.25
6. Jumlah Penduduk Pertengahan Tahun ( Orang ) / <i>Mid Year Population ( Person )</i>	102.33	103.96	104.43	105.23	105.98
7. Produk Domestik Regional Bruto Perkapita ( Rupiah ) / <i>Per Capita Gross Regional Domestic Product</i>	139.06	153.15	191.12	246.99	276.26
8. Pendapatan Regional Perkapita <i>Per Capita Regional Income ( Rp )</i>	138.28	152.63	188.44	242.96	271.98

Sumber : Badan Pusat Statistik Kabupaten Padang Pariaman

Source : *Central Board of Statistics of Padang Pariaman*

Keterangan / Note :

- \* ) Angka Diperbaiki / *Revised figures*
- \*\* ) Angka Sementara / *Preliminary figures*
- \*\*\* ) Angka Sangat Sementara / *Very Preliminary Figures*

Catatan / Note :

- tidak termasuk pendapatan faktor produksi milik penduduk Kabupaten Padang Pariaman di luar wilayah
  - masih termasuk pendapatan faktor produksi milik bukan penduduk Kabupaten Padang Pariaman
- Exclude net factor income*

**Tabel** : 10.14. Indeks Perkembangan Pendapatan Regional dan Angka - Angka Perkapita Kabupaten Padang Pariaman Atas Dasar Harga Konstans ( 2000 = 100,00 ) / *Index of Regional Income and Per Capita Figures of Padang Pariaman Regency at Constant Prices ( 2000 = 100,00 )*

Kecamatan / Districts	2003	2004	2005*)	2006**)	2007***)
(1)	(2)	(3)	(4)	(5)	(6)
1. Produk Domestik Regional Bruto ADH Pasar (000.000 Rp) <i>Gross Regional Domestic Product at Market Prices</i>	113.80	119.80	131.73	156.77	166.35
2. Penyusutan Barang - barang Modal / <i>Deprecitation of Capital Goods</i> ( 000.000 Rp )	145.00	165.61	211.67	259.96	295.53
3. Produk Domestik Regional Netto ADH Pasar ( 000.000 Rp ) <i>Net Regional Domestic Product at Market Prices</i>	112.33	117.63	127.94	151.88	160.23
4. Pajak Tidak Langsung Netto <i>Net Indirect Taxes</i> ( 000.000 Rupiah )	140.16	161.56	210.13	315.03	352.41
5. Produk Domestik Regional Netto atas Dasar Biaya Faktor <i>Net Regional Domestic Product at Factor Cost ( 000.000 Rp )</i>	112.16	117.36	127.44	150.88	159.05
6. Jumlah Penduduk Pertengahan Tahun ( Orang ) / <i>Mid Year Population ( Person )</i>	102.33	103.96	104.43	105.23	105.98
7. Produk Domestik Regional Bruto Perkapita ( Rupiah ) / <i>Per capita Gross Regional Domestic Product</i>	111.21	115.24	126.14	148.98	156.96
8. Pendapatan Regional Perkapita <i>Per capita Regional Income ( Rp )</i>	109.60	112.89	122.03	143.38	150.07

Sumber : Badan Pusat Statistik Kabupaten Padang Pariaman

Source : *Central Board of Statistics of Padang Pariaman*

Keterangan / Note :

\*) Angka Diperbaiki / *Revised figures*

\*\* ) Angka Sementara / *Preliminary figures*

\*\*\* ) Angka Sangat Sementara / *Very Preliminary Figures*

Catatan / Note :

- tidak termasuk pendapatan faktor produksi milik penduduk Kabupaten Padang Pariaman di luar wilayah

- masih termasuk pendapatan faktor produksi milik bukan penduduk Kabupaten Padang Pariaman

*Exclude net factor income*

**Tabel** : 10.15. Indeks Berantai Pendapatan Regional dan Angka - Angka Perkapita Kabupaten Padang Pariaman Atas Dasar Harga Berlaku ( Tahun Sebelumnya = 100,00 )  
**Table** : *Link Index of Regional Income and Per Capita Figures of Padang Pariaman Regency at Current Market Prices ( Previous Year = 100,00 )*

Kecamatan / Districts	2003	2004	2005*)	2006**)	2007***)
(1)	(2)	(3)	(4)	(5)	(6)
1. Produk Domestik Regional Bruto ADH Pasar (000.000 Rp) <i>Gross Regional Domestic Product at Market Prices</i>	110.84	111.88	125.36	130.23	112.65
2. Penyusutan Barang - barang Modal / <i>Deprecitation of Capital Goods</i> ( 000.000 Rp )	113.65	107.68	148.59	131.29	110.80
3. Produk Domestik Regional Netto ADH Pasar ( 000.000 Rp ) <i>Net Regional Domestic Product at Market Prices</i>	110.70	112.10	124.19	130.16	112.76
4. Pajak Tidak Langsung Netto <i>Net Indirect Taxes</i> ( 000.000 Rupiah )	113.49	108.13	149.13	161.15	114.75
5. Produk Domestik Regional Netto atas Dasar Biaya Faktor <i>Net Regional Domestic Product at Factor Cost ( 000.000 Rp )</i>	110.68	112.13	124.02	129.92	112.75
6. Jumlah Penduduk Pertengahan Tahun ( Orang ) / <i>Mid Year Population ( Person )</i>	100.63	101.59	100.45	100.77	100.72
7. Produk Domestik Regional Bruto Perkapita ( Rupiah ) / <i>Percapita Gross Regional Domestic Product</i>	110.15	110.13	124.79	129.24	111.85
8. Pendapatan Regional Perkapita <i>Percapita Regional Income ( Rp )</i>	109.99	110.37	123.46	128.93	111.94

Sumber : Badan Pusat Statistik Kabupaten Padang Pariaman

Source : *Central Board of Statistics of Padang Pariaman*

Keterangan / Note :

\*) Angka Diperbaiki / *Revised figures*

\*\* ) Angka Sementara / *Preliminary figures*

\*\*\* ) Angka Sangat Sementara / *Very Preliminary Figures*

Catatan / Note :

- tidak termasuk pendapatan faktor produksi milik penduduk Kabupaten Padang Pariaman di luar wilayah

- masih termasuk pendapatan faktor produksi milik bukan penduduk Kabupaten Padang Pariaman

*Exclude net factor income*

**Table 10.16.** Indeks Berantai Pendapatan Regional dan Angka - Angka Perkapita Kabupaten Padang Pariaman Atas Dasar Harga Konstans ( Tahun Sebelumnya = 100,00 )  
*Link Index of Regional Income and Per Capita Figures of Padang Pariaman Regency at Constant Market Prices ( Previous Year = 100,00 )*

Kecamatan / <i>Districts</i>	2003	2004	2005*)	2006**)	2007***)
(1)	(2)	(3)	(4)	(5)	(6)
1. Produk Domestik Regional Bruto ADH Pasar (000.000 Rp) <i>Gross Regional Domestic Product at Market Prices</i>	110.84	111.88	125.36	130.23	112.65
2. Penyusutan Barang - barang Modal / <i>Deprecitation of Capital Goods</i> ( 000.000 Rp )	113.65	107.68	148.59	131.29	110.80
3. Produk Domestik Regional Netto ADH Pasar ( 000.000 Rp ) <i>Net Regional Domestic Product at Market Prices</i>	110.70	112.10	124.19	130.16	112.76
4. Pajak Tidak Langsung Netto <i>Net Indirect Taxes</i> ( 000.000 Rupiah )	113.49	108.13	149.13	161.15	114.75
5. Produk Domestik Regional Netto atas Dasar Biaya Faktor <i>Net Regional Domestic Product at Factor Cost</i> ( 000.000 Rp )	110.68	112.13	124.02	129.92	112.75
6. Jumlah Penduduk Pertengahan Tahun ( Orang ) / <i>Mid Year Population</i> ( Person )	100.63	101.59	100.45	100.77	100.72
7. Produk Domestik Regional Bruto Perkapita ( Rupiah ) / <i>Per Capita Gross Regional Domestic Product</i>	110.15	110.13	124.79	129.24	111.85
8. Pendapatan Regional Perkapita <i>Per Capita Regional Income</i> ( Rp )	109.99	110.37	123.46	128.93	111.94

Sumber : Badan Pusat Statistik Kabupaten Padang Pariaman

Source : Central Board of Statistics of Padang Pariaman

Keterangan / Note :

\* ) Angka Diperbaiki / *Revised figures*

\*\* ) Angka Sementara / *Preliminary figures*

\*\*\* ) Angka Sangat Sementara / *Very Preliminary Figures*

Catatan / Note :

- tidak termasuk pendapatan faktor produksi milik penduduk Kabupaten Padang Pariaman di luar wilayah

- masih termasuk pendapatan faktor produksi milik bukan penduduk Kabupaten Padang Pariaman

*Exclude net factor income*





**BADAN PERENCANAAN PEMBANGUNAN DAERAH  
(BAPPEDA) KABUPATEN PADANG PARIAMAN**  
Jl. M. Syafei No. 10 Pariaman Telp. (0751) 91701 – 91901 Fax. 91701

## **SADAR STATISTIK**

### **Penyelenggara**

Sadar untuk menggunakan teknik statistik yang tepat guna dan menyajikan data statistik diperlukan pengguna secara tepat waktu

### **Responden**

Sadar untuk memberikan jawaban apa adanya sesuai dengan kenyataan tanpa ragu-ragu

### **Pengguna**

Sadar untuk memahami metode, konsep/definisi serta memanfaatkan data statistik secara optimal



**BADAN PUSAT STATISTIK  
KABUPATEN PADANG PARIAMAN**  
Jl. Imam Bonjol No. 22 Pariaman Telp/Fax. (0751) 92405  
E-mail : bps1306@mailhost.bps.go.id; bps1306@gmail.com