



ISSN :
Katalog BPS : 1102001.1376.020

*PAYAKUMBUH SELATAN
DALAM ANGKA
2013*

<http://payakumbuhkota.go.id>



**KOORDINATOR STATISTIK KECAMATAN
PAYAKUMBUH SELATAN**

CAMAT PAYAKUMBUH SELATAN



Dra. ELFRIZA ZAHARMAN

KECAMATAN PAYAKUMBUH SELATAN
DALAM ANGKA 2013

Nomor Publikasi : 1376.12.07
Katalog : 1102001.1376.020
Naskah : Koordinator Statistik Kecamatan
Payakumbuh Selatan
Penyunting/Gambar : Koordinator Statistik Kecamatan
Payakumbuh Selatan
Badan Pusat Statistik Kota Payakumbuh
Ukuran :
Jumlah Halaman : 101 Halaman
Panjang : 21 cm
Lebar : 15 cm
Diterbitkan oleh : Badan Pusat Statistik Kota Payakumbuh

Boleh dikutip dengan menyebutkan sumbernya

KATA SAMBUTAN

Puji syukur kita ucapkan kepada Tuhan Yang Maha Esa dengan telah terbitnya Buku Kecamatan Payakumbuh Selatan Dalam Angka tahun 2013, data-data tentang Potensi Kecamatan Payakumbuh Selatan yang terangkum dalam Buku ini sangat penting artinya bagi Perencanaan Pembangunan dan Perumusan Kebijakan, terlebih bagi Kecamatan Payakumbuh Selatan merupakan daerah baru pasca Pemekaran dari Kecamatan Payakumbuh Barat dan memerlukan percepatan Pembangunan melalui berbagai terobosan dan kebijakan-kebijakan inovatif yang tentunya membutuhkan data-data yang akurat sebagai landasan kebijakan.

Apresiasi setinggi-tingginya kami berikan kepada Tim Penyusun dan Koordinator Statistik Kecamatan Payakumbuh Selatan atas usaha maksimalnya hingga mampu menerbitkan buku ini.

Akhirnya kepada seluruh pimpinan Dinas/Instansi Pemerintah, Niniak Mamak maupun Swasta, serta semua yang telah membantu dalam penyusunan buku ini, kami sampaikan ucapan terima kasih dan penghargaan yang setulus-tulusnya.

Kami sangat menyadari bahwa keberadaan buku ini masih jauh dari sempurna, untuk itu kritik dan masukan sangat kami harapkan demi perbaikan dan kesempurnaan buku ini di masa datang.

Sawah Padang, Oktober 2013
CAMAT PAYAKUMBUH SELATAN

Dra. ELFRIZA ZAHARMAN
NIP. 19690202 198902 2 001

KATA PENGANTAR

Data yang akurat sangat penting artinya bagi Perencanaan Pembangunan suatu daerah, karena informasi tentang segala potensi yang dimiliki daerah bisa dijadikan sebagai pijakan dalam perumusan program-program pembangunan.

Buku ini merupakan publikasi Payakumbuh Selatan Dalam Angka 2013 tentang Potensi yang dimiliki oleh Kecamatan Payakumbuh Selatan, baik bidang fisik, pemerintahan, demografi, pendidikan, agama, pertanian, peternakan, keuangan dan kependudukan.

Penyusunan buku ini dilakukan untuk memenuhi kebutuhan informasi tentang potensi daerah dalam pengambilan kebijakan pembangunan. Publikasi ini berhasil diterbitkan berkat dukungan dan kerjasama yang baik dari Dinas Instansi terkait, baik ditingkat Kecamatan maupun Kota Payakumbuh.

Kami menyadari bahwa penyusunan buku ini masih jauh dari kesempurnaan, saran dan kritikan sangat kami harapkan demi kesempurnaan dimasa yang akan datang.

Sawah Padang, Oktober 2013

**KOORDINATOR STATISTIK KECAMATAN
PAYAKUMBUH SELATAN**

RIZKI ANDRIAN A.Md

NIP. 19890507 201101 1 006

DAFTAR ISI

Kata Sambutan	iii
Kata Pengantar	iv
Daftar Isi	v
Daftar Tabel	vi
Daftar Grafik	xiii
BAB I : GEOGRAFIS	1
BAB II : PEMERINTAHAN	7
BAB III : PENDUDUK	27
BAB IV : S O S I A L	40
BAB V : PERTANIAN	80
BAB VI : KEUANGAN	97

DAFTAR GRAFIK

BAB
GRAFIK

Halaman

I. GEOGRAFIS

- 1.1 Persentase Penggunaan Lahan Menurut Jenis di Kecamatan Payakumbuh Selatan 2

II. PEMERINTAHAN

- II.1 Komposisi PNS di Lingkungan Kecamatan Payakumbuh Selatan Menurut Jenis Kelamin 8
- II.2 Komposisi PNS di Lingkungan Kecamatan Payakumbuh Selatan Menurut Tingkat pendidikan. 9

III. PENDUDUK

- III.1 Perkembangan Penduduk Kecamatan Payakumbuh Selatan Tahun 2009-2011. 28

IV. SOSIAL

- IV.1 Jumlah Pencapaian Akseptor KB Baru Menurut Jalur Pemerintah Dirinci Per Mix Kontrasepsi Di Kecamatan Payakumbuh Selatan Tahun 2011 41

V. PERTANIAN

- V.1 Perkembangan Produksi Padi di Kecamatan Payakumbuh Selatan Tahun 2009-2011 81
- V.2 Perkembangan Populasi Ternak Menurut Jenisnya di Kecamatan Payakumbuh Selatan Tahun 2009-2011 82

DAFTAR TABEL

BAB
TABEL

Halaman

I. GEOGRAFIS

1.1	Letak Geografis Kecamatan Payakumbuh Selatan	3
1.2	Nama dan Tinggi Bukit di Kecamatan Payakumbuh Selatan	4
1.3	Persentase Penggunaan Lahan Menurut Jenisnya di Kecamatan Payakumbuh Selatan Tahun 2011	5
1.4	Luas dan Jarak Kelurahan ke Ibu Kecamatan di Kecamatan Payakumbuh Selatan Tahun 2011	6

II. PEMERINTAHAN

II.1	Jumlah Pembagian Wilayah Administrasi dan Luas Daerah di Kecamatan Payakumbuh Selatan Tahun 2011	10
II.2	Nama Kelurahan, Asal Nagari, Luas dan Kode Pos di Kecamatan Payakumbuh Selatan Tahun 2011	11
II.3	Jumlah RT dan RW Dirinci Menurut Kelurahan di Kecamatan Payakumbuh Selatan Tahun 2011	12
II.4	Klasifikasi Kelurahan dan Kategori LPM di Kecamatan Payakumbuh Selatan Tahun 2011	13
II.5	Status Daerah (Kota/Desa) Menurut Kelurahan di Kecamatan Payakumbuh Selatan Tahun 2011	14
II.6	Jumlah Bangunan Rumah Menurut Jenis Konstruksi di Kecamatan Payakumbuh Selatan Tahun 2010 s/d 2011. . .	15
II.7	Jumlah Bangunan Rumah Menurut Jenis Konstruksi per Kelurahan di Kecamatan Payakumbuh Selatan Tahun 2011	16
II.8	Banyaknya Izin Mendirikan Bangunan (IMB) Yang	

	Diterbitkan Dinas Tata Ruang di Kecamatan Payakumbuh Selatan Tahun 2010 s/d 2011.	17
II.9	Nama Lurah Menurut Kelurahan di Kecamatan Payakumbuh Selatan Tahun 2011.	18
II.10	Jumlah PNS Se Kecamatan Payakumbuh Selatan Menurut Golongan / Ruang Gaji Tahun 2011.	19
II.11	Jumlah PNS Se Kecamatan Payakumbuh Selatan Menurut Pendidikan Yang Ditamatkan Tahun 2011.	20
II.12	Jumlah PNS Kantor Camat Payakumbuh Selatan Menurut Golongan/Ruang Gaji Tahun 2011.	21
II.13	Jumlah PNS Kantor Camat Payakumbuh Selatan Menurut Pendidikan Yang Ditamatkan Tahun 2011.	22
II.14	Jumlah PNS di Kelurahan se-Kecamatan Payakumbuh Selatan Menurut Golongan / Ruang Gaji Tahun 2011.	23
II.15	Jumlah PNS di Kelurahan se-Kecamatan Payakumbuh Selatan Menurut Jenis Kelamin Tahun 2011.	24
II.16	Jumlah PNS di Kelurahan se-Kecamatan Payakumbuh Selatan Menurut Tingkat Pendidikan Tahun 2011.	25
II.17	Jumlah PNS di Kelurahan se-Kecamatan Payakumbuh Selatan Menurut Jabatan Struktural Tahun 2011.	26

III. PENDUDUK

III.1	Jumlah Penduduk Menurut Hasil Sensus Penduduk 1980, 1990, 2000 dan 2010 Menurut Kecamatan di Kota Payakumbuh.	29
III.2	Jumlah Penduduk Hasil sensus Penduduk Menurut Kecamatan dan Jenis Kelamin di Kota Payakumbuh tahun 2010.	30
III.3	Perkembangan Jumlah Penduduk dan Rumah Tangga di Kecamatan Payakumbuh Selatan.	31
III.4	Jumlah Penduduk Menurut Jenis Kelamin dan Sex Ratio per Kelurahan di Kecamatan Payakumbuh Selatan Tahun 2011.	32
III.5	Jumlah Kelahiran Penduduk Menurut Jenis Kelamin per	

	Diterbitkan Dinas Tata Ruang di Kecamatan Payakumbuh Selatan Tahun 2010 s/d 2011.	17
II.9	Nama Lurah Menurut Kelurahan di Kecamatan Payakumbuh Selatan Tahun 2011.	18
II.10	Jumlah PNS Se Kecamatan Payakumbuh Selatan Menurut Golongan / Ruang Gaji Tahun 2011.	19
II.11	Jumlah PNS Se Kecamatan Payakumbuh Selatan Menurut Pendidikan Yang Ditamatkan Tahun 2011.	20
II.12	Jumlah PNS Kantor Camat Payakumbuh Selatan Menurut Golongan/Ruang Gaji Tahun 2011.	21
II.13	Jumlah PNS Kantor Camat Payakumbuh Selatan Menurut Pendidikan Yang Ditamatkan Tahun 2011.	22
II.14	Jumlah PNS di Kelurahan se-Kecamatan Payakumbuh Selatan Menurut Golongan / Ruang Gaji Tahun 2011.	23
II.15	Jumlah PNS di Kelurahan se-Kecamatan Payakumbuh Selatan Menurut Jenis Kelamin Tahun 2011.	24
II.16	Jumlah PNS di Kelurahan se-Kecamatan Payakumbuh Selatan Menurut Tingkat Pendidikan Tahun 2011.	25
II.17	Jumlah PNS di Kelurahan se-Kecamatan Payakumbuh Selatan Menurut Jabatan Struktural Tahun 2011.	26

III. PENDUDUK

III.1	Jumlah Penduduk Menurut Hasil Sensus Penduduk 1980, 1990, 2000 dan 2010 Menurut Kecamatan di Kota Payakumbuh.	29
III.2	Jumlah Penduduk Hasil sensus Penduduk Menurut Kecamatan dan Jenis Kelamin di Kota Payakumbuh tahun 2010.	30
III.3	Perkembangan Jumlah Penduduk dan Rumah Tangga di Kecamatan Payakumbuh Selatan.	31
III.4	Jumlah Penduduk Menurut Jenis Kelamin dan Sex Ratio per Kelurahan di Kecamatan Payakumbuh Selatan Tahun 2011.	32
III.5	Jumlah Kelahiran Penduduk Menurut Jenis Kelamin per	

	Kelurahan di Kecamatan Payakumbuh Selatan Tahun 2011.	33
III.6	Jumlah Kematian Penduduk Menurut Jenis Kelamin per Kelurahan di Kecamatan Payakumbuh Selatan Tahun 2011.	34
III.7	Jumlah Pendatang Menurut Jenis Kelamin per Kelurahan di Kecamatan Payakumbuh Selatan Tahun 2011	35
III.8	Jumlah Penduduk Pindah Menurut Jenis Kelamin per Kelurahan di Kecamatan Payakumbuh Selatan Tahun 2011.	36
III.9	Kepadatan Penduduk Menurut Kelurahan di Kecamatan Payakumbuh Selatan Tahun 2011	37
III.10	Jumlah Rumah Tangga dan Penduduk Menurut Kelurahan di Kecamatan Payakumbuh Selatan Tahun 2011	38
III.11	Jumlah Penduduk Wajib KTP Menurut Jenis Kelamin per Kelurahan di Kecamatan Payakumbuh Selatan Tahun 2011.	39

IV. SOSIAL

IV.1	Banyaknya Sekolah Menurut Tingkat Pendidikan Per Kelurahan di Kecamatan Payakumbuh Selatan Tahun 2011.	42
IV.2	Nama-nama Lembaga PAUD dan Alamat di Kelurahan di Kecamatan Payakumbuh Selatan Tahun 2011.	43
IV.3	Nama-nama Sekolah Dasar Negeri dan Alamat di Kecamatan Payakumbuh Selatan.	44
IV.4	Banyaknya Sekolah, Ruang Kelas, Murid dan Guru PAUD di Kecamatan Payakumbuh Selatan Tahun 2011	45
IV.5	Banyaknya Sekolah, Ruang Kelas, Murid dan Guru TK di Kecamatan Payakumbuh Selatan Tahun 2011	46
IV.6	Banyaknya Sekolah, Ruang Kelas, Murid dan Guru SD Negeri / Swasta di Kecamatan Payakumbuh Selatan Tahun 2011	47
IV.7	Banyaknya Sekolah, Ruang Kelas, Murid dan Guru SLTP	

	Negeri / Swasta di Kecamatan Payakumbuh Selatan Tahun 2011	48
IV.8	Banyaknya Sekolah, Ruang Kelas, Murid dan Guru SLTA Negeri / Swasta di Kecamatan Payakumbuh Selatan Tahun 2011	49
IV.9	Banyaknya Perguruan Tinggi, Ruang Kelas, Mahasiswa dan Dosen di Kecamatan Payakumbuh Selatan Tahun 2011	50
IV.10	Jumlah Murid, Guru, Ruang Kelas dan Tingkat Pendidikan SLB Tuna Rungu Aur Kuning di Kecamatan Payakumbuh Selatan Tahun 2011	51
IV.11	Jumlah Peserta UAN, Murid yang lulus UAN dan Nilai Rata-rata UAN Tingkat Sekolah Dasar di Kecamatan Payakumbuh Selatan Tahun 2011.	52
IV.12	Jumlah Ruang Kelas Milik Menurut Kondisi dan Bukan Milik Menurut Tingkat Pendidikan di Bawah Depdikbud di Kecamatan Payakumbuh Payakumbuh Selatan.	53
IV.13	Banyaknya Penyuluh Agama Menurut Kelurahan di Kecamatan Payakumbuh Selatan Tahun 2011.	54
IV.14	Banyaknya Tempat Ibadah Per Kelurahan di Kecamatan Payakumbuh Selatan Tahun 2011	55
IV.15	Keadaan Mesjid Per Kelurahan di Kecamatan Payakumbuh Selatan Tahun 2011	56
IV.16	Keadaan Mushalla Per Kelurahan di Kecamatan Payakumbuh Selatan Tahun 2011	57
IV.17	Jumlah TPA, Guru dan Murid per Kelurahan di Kecamatan Payakumbuh selatan Tahun 2011.	58
IV.18	Banyaknya Nikah, Talak, Cerai, dan Rujuk per Bulan di Kecamatan Payakumbuh Selatan Tahun 2011	59
IV.19	Banyaknya Wali Nikah Menurut Jenisnya Per Bulan di Kecamatan Payakumbuh Selatan Tahun 2011	60
IV.20	Tingkat Pendidikan Suami / Istri yang Melaksanakan Nikah per Bulan di Kecamatan Payakumbuh Selatan Tahun 2011.	
IV.21	Alasan Krisis Rumah Tangga Per Bulan di Kecamatan Payakumbuh Selatan Tahun 2011	61
IV.22	Banyaknya Jemaah Haji yang Diberangkatkan ke Tanah	

	Negeri / Swasta di Kecamatan Payakumbuh Selatan Tahun 2011	48
IV.8	Banyaknya Sekolah, Ruang Kelas, Murid dan Guru SLTA Negeri / Swasta di Kecamatan Payakumbuh Selatan Tahun 2011	49
IV.9	Banyaknya Perguruan Tinggi, Ruang Kelas, Mahasiswa dan Dosen di Kecamatan Payakumbuh Selatan Tahun 2011	50
IV.10	Jumlah Murid, Guru, Ruang Kelas dan Tingkat Pendidikan SLB Tuna Rungu Aur Kuning di Kecamatan Payakumbuh Selatan Tahun 2011	51
IV.11	Jumlah Peserta UAN, Murid yang lulus UAN dan Nilai Rata-rata UAN Tingkat Sekolah Dasar di Kecamatan Payakumbuh Selatan Tahun 2011.	52
IV.12	Jumlah Ruang Kelas Milik Menurut Kondisi dan Bukan Milik Menurut Tingkat Pendidikan di Bawah Depdikbud di Kecamatan Payakumbuh Payakumbuh Selatan.	53
IV.13	Banyaknya Penyuluh Agama Menurut Kelurahan di Kecamatan Payakumbuh Selatan Tahun 2011.	54
IV.14	Banyaknya Tempat Ibadah Per Kelurahan di Kecamatan Payakumbuh Selatan Tahun 2011	55
IV.15	Keadaan Mesjid Per Kelurahan di Kecamatan Payakumbuh Selatan Tahun 2011	56
IV.16	Keadaan Mushalla Per Kelurahan di Kecamatan Payakumbuh Selatan Tahun 2011	57
IV.17	Jumlah TPA, Guru dan Murid per Kelurahan di Kecamatan Payakumbuh selatan Tahun 2011.	58
IV.18	Banyaknya Nikah, Talak, Cerai, dan Rujuk per Bulan di Kecamatan Payakumbuh Selatan Tahun 2011	59
IV.19	Banyaknya Wali Nikah Menurut Jenisnya Per Bulan di Kecamatan Payakumbuh Selatan Tahun 2011	60
IV.20	Tingkat Pendidikan Suami / Istri yang Melaksanakan Nikah per Bulan di Kecamatan Payakumbuh Selatan Tahun 2011.	
IV.21	Alasan Krisis Rumah Tangga Per Bulan di Kecamatan Payakumbuh Selatan Tahun 2011	61
IV.22	Banyaknya Jemaah Haji yang Diberangkatkan ke Tanah	

	Suci Menurut Jenis Kelamin di Kecamatan Payakumbuh Selatan Tahun 2010 s/d 2011	62
IV.23	Banyaknya Jemaah Haji yang Diberangkatkan ke Tanah Suci Menurut Kelompok Umur di Kecamatan Payakumbuh Selatan Tahun 2010 s/d 2011	63
IV.24	Banyaknya Jemaah Haji yang Diberangkatkan ke Tanah Suci Menurut Jenis Pekerjaan di Kecamatan Payakumbuh Selatan Tahun 2010 s/d 2011	64
IV.25	Banyaknya Jemaah Haji yang Diberangkatkan ke Tanah Suci Menurut Tingkat Pendidikan di Kecamatan Payakumbuh Selatan Tahun 2010 s/d 2011	65
IV.26	Biaya Pemberangkatan Ibadah Haji (BPIH) di Kota Payakumbuh Tahun 2011	66
IV.27	Banyaknya Tempat Pelayanan Kesehatan di Kecamatan Payakumbuh Selatan Tahun 2010 s/d 2011	67
IV.28	Banyaknya Tempat Pelayanan Kesehatan Per Kelurahan di Kecamatan Payakumbuh Selatan Tahun 2011	68
IV.29	Jumlah Penderita Rawat Jalan Menurut 10 Jenis Penyakit Terbanyak di Puskesmas Padang Karambia Kecamatan Payakumbuh Selatan Tahun 2011	69
IV.30	Jumlah Imunisasi Campak Pada Bayi TT1 dan TT2 Pada Bumil di Kecamatan Payakumbuh Selatan tahun 2011. . . .	70
IV.31	Jumlah Posyandu, Pos KB dan BKB Per Kelurahan di Kecamatan Payakumbuh Selatan Tahun 2011	71
IV.32	Jumlah Peserta KB Menurut Pelayanan di Kecamatan Payakumbuh Selatan Tahun 2010 s/d 2011	72
IV.33	Jumlah Peserta KB Menurut Pelayanan Pemerintah dan Swasta di Kecamatan Payakumbuh Selatan Tahun 2010 s/d 2011	73
IV.34	Jumlah Pencapaian Akseptor KB Baru Menurut Jalur Pemerintah Dirinci Per Mix Kontrasepsi di Kecamatan Payakumbuh Selatan Tahun 2010 s/d 2011	74
IV.35	Jumlah Pencapaian Akseptor KB Baru Menurut Jalur Swasta Dirinci Per Mix Kontrasepsi di Kecamatan Payakumbuh Selatan Tahun 2010 s/d 2011	75
IV.36	Jenis Keluarga Sejahtera Menurut Tahapannya di	

	Kecamatan Payakumbuh Selatan Tahun 2010 s/d 2011	76
IV.37	Jumlah KK Miskin, Jiwa dan KK Miskin yang Mendapat Bantuan Rumah Dirinci Menurut Kelurahan di Kecamatan Payakumbuh Selatan Tahun 2011	77
IV.38	Jumlah KK yang Mendapatkan Bantuan Raskin per Bulan Dirinci Menurut Kelurahan di Kecamatan Payakumbuh Selatan Tahun 2011	78

V. PERTANIAN

V.1	Luas Sawah Menurut Jenis Irigasi di Kecamatan Payakumbuh Selatan Tahun 2011	83
V.2	Luas Sawah Menurut Jenis Irigasi Per Kelurahan di Kecamatan Payakumbuh Selatan Tahun 2011	84
V.3	Luas Tanam, Panen dan Produksi Padi dan Palawija di Kecamatan Payakumbuh Selatan Tahun 2011	85
V.4	Luas Tanam, Panen dan Produksi Sayuran di Kecamatan Payakumbuh Selatan Tahun 2011	86
V.5	Luas Tanam, Panen dan Produksi Tanaman Perkebunan di Kecamatan Payakumbuh Selatan Tahun 2011	87
V.6	Luas Tanam dan Produksi Buah-buahan di Kecamatan Payakumbuh Selatan Tahun 2011	88
V.7	Jumlah Kelompok Tani dan Anggota Per Kelurahan di Kecamatan Payakumbuh Selatan Tahun 2011	89
V.8	Daftar Nama Penggabungan Kelompok Tani, Pengurus, Jumlah Anggota dan Jenis Usaha Per Kelurahan di Kecamatan Payakumbuh Selatan Tahun 2011	90
V.9	Jumlah Populasi Ternak Menurut Jenisnya Per Kelurahan di Kecamatan Payakumbuh Selatan Tahun 2011	91
V.10	Jumlah Populasi Ternak Unggas Menurut Jenisnya Per Kelurahan di Kecamatan Payakumbuh Selatan Tahun 2011	92
V.11	Potensi dan Luas Lahan Perikanan Per Kelurahan di Kecamatan Payakumbuh Selatan Tahun 2011	93
V.12	Kelompok Tani yang Bernaung di Kecamatan	

	Kecamatan Payakumbuh Selatan Tahun 2010 s/d 2011	76
IV.37	Jumlah KK Miskin, Jiwa dan KK Miskin yang Mendapat Bantuan Rumah Dirinci Menurut Kelurahan di Kecamatan Payakumbuh Selatan Tahun 2011	77
IV.38	Jumlah KK yang Mendapatkan Bantuan Raskin per Bulan Dirinci Menurut Kelurahan di Kecamatan Payakumbuh Selatan Tahun 2011	78

V. PERTANIAN

V.1	Luas Sawah Menurut Jenis Irigasi di Kecamatan Payakumbuh Selatan Tahun 2011	83
V.2	Luas Sawah Menurut Jenis Irigasi Per Kelurahan di Kecamatan Payakumbuh Selatan Tahun 2011	84
V.3	Luas Tanam, Panen dan Produksi Padi dan Palawija di Kecamatan Payakumbuh Selatan Tahun 2011	85
V.4	Luas Tanam, Panen dan Produksi Sayuran di Kecamatan Payakumbuh Selatan Tahun 2011	86
V.5	Luas Tanam, Panen dan Produksi Tanaman Perkebunan di Kecamatan Payakumbuh Selatan Tahun 2011	87
V.6	Luas Tanam dan Produksi Buah-buahan di Kecamatan Payakumbuh Selatan Tahun 2011	88
V.7	Jumlah Kelompok Tani dan Anggota Per Kelurahan di Kecamatan Payakumbuh Selatan Tahun 2011	89
V.8	Daftar Nama Penggabungan Kelompok Tani, Pengurus, Jumlah Anggota dan Jenis Usaha Per Kelurahan di Kecamatan Payakumbuh Selatan Tahun 2011	90
V.9	Jumlah Populasi Ternak Menurut Jenisnya Per Kelurahan di Kecamatan Payakumbuh Selatan Tahun 2011	91
V.10	Jumlah Populasi Ternak Unggas Menurut Jenisnya Per Kelurahan di Kecamatan Payakumbuh Selatan Tahun 2011	92
V.11	Potensi dan Luas Lahan Perikanan Per Kelurahan di Kecamatan Payakumbuh Selatan Tahun 2011	93
V.12	Kelompok Tani yang Bernaung di Kecamatan	

Payakumbuh Selatan Tahun 2011	94
---	----

VI. KEUANGAN

VI.1 Target dan Realisasi Penerimaan PBB Menurut SKP di Kecamatan Payakumbuh Selatan Tahun 2010 s/d 2011 . .	98
VI.2 Target dan Realisasi Penerimaan PBB Menurut Kelurahan di Kecamatan Payakumbuh Selatan Tahun 2011	99
VI.3 Jumlah kelurahan yang Menerima Dana PNPM-P2KP Menurut Jenis/Deskripsi di Kecamatan Payakumbuh Selatan Tahun 2011.	100
VI.4 Jumlah Kelurahan yang Menerima Dana PNPM-P2KP Menurut Tahapan di Kecamatan Payakumbuh Selatan Tahun 2011.	101

<http://payakumbuh.go.id>

Payakumbuh Selatan Tahun 2011	94
---	----

VI. KEUANGAN

VI.1 Target dan Realisasi Penerimaan PBB Menurut SKP di Kecamatan Payakumbuh Selatan Tahun 2010 s/d 2011 . .	98
VI.2 Target dan Realisasi Penerimaan PBB Menurut Kelurahan di Kecamatan Payakumbuh Selatan Tahun 2011	99
VI.3 Jumlah kelurahan yang Menerima Dana PNPM-P2KP Menurut Jenis/Deskripsi di Kecamatan Payakumbuh Selatan Tahun 2011.	100
VI.4 Jumlah Kelurahan yang Menerima Dana PNPM-P2KP Menurut Tahapan di Kecamatan Payakumbuh Selatan Tahun 2011.	101

<http://payakumbuh.go.id>

1

GEOGRAFIS

GEOGRAPHICAL



BAB I

GEOGRAFIS

Kecamatan Payakumbuh Selatan adalah pemekaran dari Kecamatan Payakumbuh Barat yang luasnya $\pm 14.68 \text{ km}^2$, secara administrasi berbatasan dengan Kecamatan Payakumbuh Barat disebelah Utara, Kab. 50 Kota sebelah Selatan, Kec. Payakumbuh Timur sebelah Barat dan Kab. 50 Kota disebelah Timur.

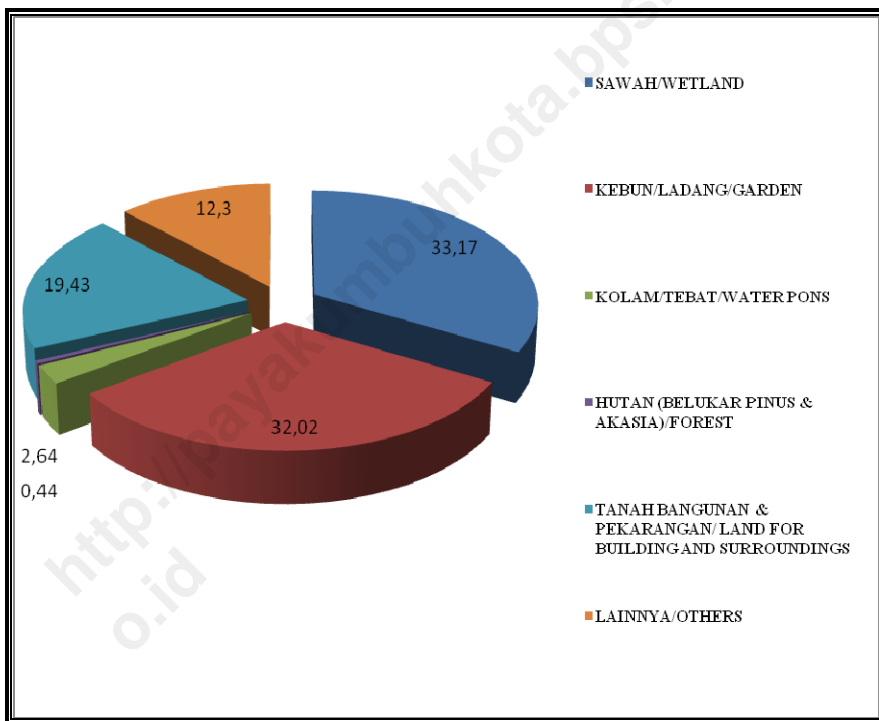
Kecamatan Payakumbuh Selatan memiliki 9 Kelurahan yang berasal dari 2 (dua) Kenagarian yaitu Limbukan dan Aur Kuning, dimana Kelurahan Balai Panjang merupakan Kelurahan yang terluas dengan luas $\pm 2.93 \text{ km}$, sedangkan Kelurahan Koto Tuo merupakan kelurahan yang terkecil dengan Luas $\pm 0.58 \text{ km}$.

Keadaan Topografi Kecamatan Payakumbuh Selatan bervariasi antara dataran dan perbukitan dengan ketinggian ± 514 meter diatas permukaan laut, suhu rata-rata 26°c dengan kelembaban antara 45% - 50%.

Penggunaan lahan persentase tertinggi yaitu tanah untuk sawah 33.17% dan yang terkecil adalah hutan 0.44%

GRAFIK 1.1 /Chart I.1
Persentase Penggunaan Lahan Menurut Jenisnya
Di Kecamatan Payakumbuh Selatan Tahun 2012

The Percentage of Land Use by Type
in the District of South Payakumbuh In 2012



Tabel I.1
Letak Geografis Kecamatan Payakumbuh Selatan
Tahun 2012
Geographical Location Southern District Payakumbuh
In 2012

No	Uraian	Keterangan
(1)	(2)	(3)
1.	Letak Geografis	: 100°20' - 100°40' BT 0°8' - 0°15' LS
2.	Luas Daerah	: 14,68 Km ²
3.	Ketinggian Dari Permukaan Laut	: 514 meter diatas permukaan laut
4.	Iklim	: TROPIS
5.	Kelembaban	: 25°C - 27°C
6.	Batas Daerah	
	Sebelah Utara	: Kec. Payakumbuh Barat
	Sebelah Selatan	: Kab. Lima Puluh Kota
	Sebelah Barat	: Kec. Payakumbuh Timur
	Sebelah Timur	: Kab. Lima Puluh Kota
7.	Jarak dari Kantor Kecamatan ke :	
	a. Kantor Walikota Payakumbuh	: 1,7 Km
	b. Ibukota Sumatera Barat (Padang)	: 133 Km
	c. Ibukota Prop. Riau (Pekan Baru)	: 200 Km
	d. Kota Bukittinggi	: 33 Km
	e. Kab. Tanah Datar (Batu Sangkar)	: 37 Km

Sumber Data : Kantor Camat Payakumbuh Selatan

Tabel I.2
Nama dan Tinggi Bukit
di Kecamatan Payakumbuh Selatan
Tahun 2012

Name and High Hills in the Southern District of Payakumbuh In 2012

No	Nama Bukit	Tinggi (m)
(1)	(2)	(3)
1.	Bukit Gadang	660,00
2.	Bukit Kubang Gajah	220,00
3.	Bukit Sikumpa	571,00
4.	Bukit Panjamuran	768,00
5.	Bukit Jirek	258,00
6.	Bukit Malintang	530,00

Sumber Data : Kantor Camat Payakumbuh Selatan

Tabel I.3
Persentase Penggunaan Lahan Menurut Jenisnya
di Kecamatan Payakumbuh Selatan
Tahun 2012
The Percentage of Land Use by Type in the Southern District of Payakumbuh
In 2012

No	Jenis Lahan / Kind of Land	Persentase (%)
(1)	(2)	(3)
1	SAWAH	33,17
2	KEBUN/ LADANG	32,02
3	KOLAM/ TEBAT	2,64
4	HUTAN (BELUKAR PINUS & AKASIA)	0,44
5	TANAH BANGUNAN & PEKARANGAN	19,43
6	LAINNYA	12,30
Jumlah		100,00

Sumber Data : Kantor Camat Payakumbuh Selatan

Tabel I.4
Luas dan Jarak Setiap Kelurahan ke Ibu Kecamatan
di Kecamatan Payakumbuh Selatan
Tahun 2012
The Area and Distance of Each Village to the Capital District
in the Southern District of Payakumbuh In 2012

No	Kelurahan	Luas (Ha)	Jarak ke Ibu Kecamatan (Km)
(1)	(2)	(3)	(4)
1	. Balai Panjang	293,41	1,50
2	. Limbukan	218,75	1,50
3	. Koto Tuo	57,86	1,20
4	. Limo Kampuang	153,05	1,20
5	. Padang Karambia	199,34	1,10
6	. Sawah Padang	107,14	0,100
7	. Aur Kuning	165,00	0,500
8	. Kapalo Koto	182,54	1,20
9	. Ampangan	91,27	1,75
Jumlah		1.468,36	

Sumber Data : BPS Kota Payakumbuh

BAB II

PEMERINTAHAN

Berdasarkan Peraturan Daerah Kota Payakumbuh No. 13 tahun 2008 tanggal 16 September 2008 tentang Pembentukan Kecamatan Lamposi Tigo Nagori dan Kecamatan Payakumbuh Selatan, maka Kota Payakumbuh terdiri dari 5 wilayah Kecamatan, yaitu Kecamatan Payakumbuh Barat, Kecamatan Payakumbuh Utara, Kecamatan Payakumbuh Timur, Kecamatan Payakumbuh Selatan dan Kecamatan Lamposi Tigo Nagori dengan jumlah Kelurahan 76. Sedangkan Kecamatan Payakumbuh Selatan sendiri terdiri dari 9 Kelurahan.

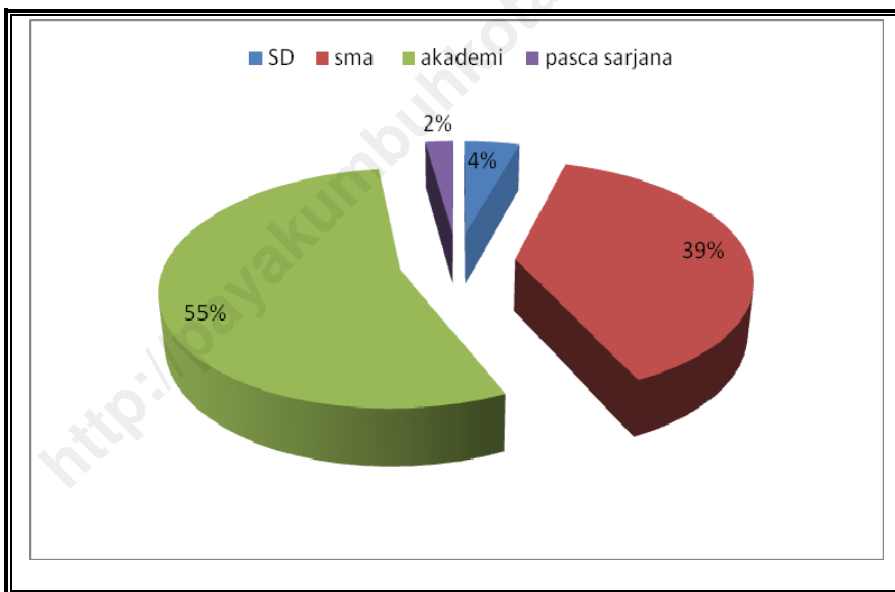
Pada tahun 2012 tercatat jumlah RW di Kec. Payakumbuh Selatan sebanyak 20 dengan jumlah RT 49.

Pegawai Negeri sipil (PNS) di kantor camat dan Kelurahan se Kecamatan Payakumbuh Selatan berjumlah 44 orang yang terdiri dari 20 orang laki-laki dan 24 orang perempuan. Komposisi PNS menurut Golongan terdiri dari 7 orang Golongan II, 36 orang Golongan III dan 1 orang Golongan IV, sedangkan komposisi pegawai menurut tingkat pendidikan : 2 orang tamat SD, 17 orang tamat SLTA dan 24 orang tamat Akademi/ Sarjana dan 1 orang tamat S2/Pasca Sarjana.

Grafik II.2/Chart II.2

Komposisi PNS di kantor camat dan Kelurahan se Kecamatan Payakumbuh Selatan Menurut Tingkat Pendidikan Tahun 2012

The Composition Of Official Employee Sourrounded Payakumbuh Selatan Sub District Local Government By Educational Stage at 2012



2

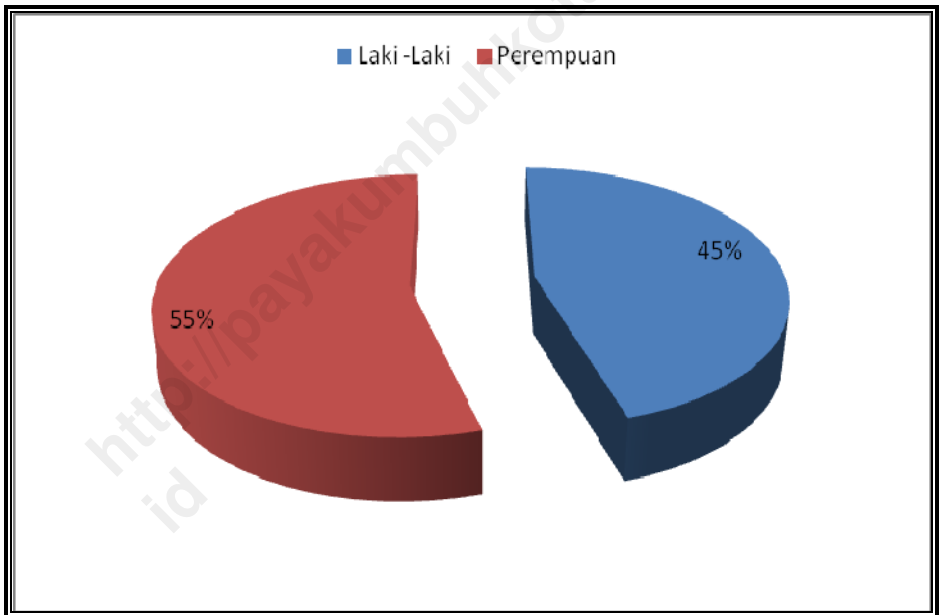
PEMERINTAHAN *government*



Grafik II.1/Chart II.1

**Komposisi PNS di kantor camat dan Kelurahan se
Kecamatan Payakumbuh Selatan Menurut Jenis Kelamin
Tahun 2012**

*The Composition Of Official Employee Sourrounded
Payakumbuh Selatan Sub District Local Government By
Gender at 2012*



Tabel II.1
Jumlah Pembagian Wilayah Administrasi dan Luas Daerah
di Kecamatan Payakumbuh Selatan
Tahun 2012
The Number of Administrative and Territorial Division
In the District Area South Payakumbuh In 2012

No	Uraian	Jumlah
(1)	(2)	(3)
1 .	Nagari	2
2 .	Kelurahan	9
3 .	Rukun Warga (RW)	20
4 .	Rukun Tetangga (RT)	49
5 .	Luas Kecamatan (Km ²)	14,68

Sumber Data : Kantor Camat Payakumbuh Selatan

Tabel II.2
Nama Kelurahan, Asal Nagari, Luas dan Kode Pos
di Kecamatan Payakumbuh Selatan
Tahun 2012
The Name of Village, Village of Origin, Area and Zip Code
In the District of South Payakumbuh In 2012

No	Kelurahan	Asal Nagari	Luas (Km ²)	Kode Pos
(1)	(2)	(3)	(4)	(5)
1 .	Balai Panjang	Limbukan	2,93	26226
2 .	Limbukan	Limbukan	2,19	26227
3 .	Koto Tuo	Limbukan	0,58	26226
4 .	Limo Kampuang	Limbukan	1,53	26227
5 .	Padang Karambia	Limbukan	1,99	26227
6 .	Sawah Padang	Aur Kuning	1,07	26228
7 .	Aur Kuning	Aur Kuning	1,65	26228
8 .	Kapalo Koto	Aur Kuning	1,83	26228
9 .	Ampangan	Aur Kuning	0,91	26228
Sub Jumlah			14,68	

Sumber Data : BPS Kota Payakumbuh

Tabel II.3
Jumlah RT dan RW Dirinci Menurut Kelurahan
di Kecamatan Payakumbuh Selatan
Tahun 2012
The Number of RT and RW Specified According to Village
In the District of South Payakumbuh In 2012

No	Kelurahan	Rukun Tetangga (RT)	Rukun Warga (RW)
(1)	(2)	(3)	(4)
1 .	Balai Panjang	6	2
2 .	Limbukan	11	3
3 .	Koto Tuo	4	2
4 .	Limo Kampuang	4	2
5 .	Padang Karambia	5	2
6 .	Sawah Padang	5	2
7 .	Aur Kuning	6	3
8 .	Kapalo Koto	4	2
9 .	Ampangan	4	2
Jumlah		49	20

Sumber Data : Kantor Camat Payakumbuh Selatan

Tabel II.4
Klasifikasi Kelurahan dan Kategori LPM
di Kecamatan Payakumbuh Selatan
Tahun 2012
Classification Sub District and District Payakumbuh Category LPM in South
In 2012

No	Uraian	Jumlah
(1)	(2)	(3)
1 .	Kelurahan Swadaya	–
2 .	Kelurahan Swakarsa	–
3 .	Kelurahan Swasembada	9
4 .	LPM Kategori I	–
5 .	LPM Kategori II	9
6 .	LPM Kategori III	–

Sumber Data : Kantor Camat Payakumbuh Selatan

Tabel II.5
Status Daerah (Kota/Desa) Menurut Kelurahan
di Kecamatan Payakumbuh Selatan
Tahun 2012
Status Area (Urban / Rural) According to the Village
in the District of South Payakumbuh In 2012

No	Kelurahan	Status Daerah	
		Kota	Desa
(1)	(2)	(3)	(4)
1 .	Balai Panjang	–	V
2 .	Limbukan	–	V
3 .	Koto Tuo	–	V
4 .	Limo Kampuang	–	V
5 .	Padang Karambia	–	V
6 .	Sawah Padang	V	–
7 .	Aur Kuning	–	V
8 .	Kapalo Koto	–	V
9 .	Ampangan	–	V
		1	8

Sumber Data : BPS Kota Payakumbuh

Tabel II.6
Jumlah Bangunan Rumah Menurut Jenis Konstruksi
di Kecamatan Payakumbuh Selatan
Tahun 2011 s/d 2012
The Number of Building Houses by Type of Construction
in the District of South Payakumbuh In 2011 - 2012

No	Jenis Konstruksi	Jumlah (Unit)	
		2011	2012
(1)	(2)	(3)	
1 .	Permanen	1.747	1.767
2 .	Semi Permanen	372	378
3 .	Kayu/Papan	254	254
4 .	Adat	62	62
5 .	Gonjong	16	16
6 .	Bambu	6	6
Jumlah		2.457	2.483

Sumber Data : Kantor Camat Payakumbuh Selatan

Tabel II.8
Banyaknya Izin Mendirikan Bangunan (IMB) Yang Diterbitkan
Dinas Tata Ruang di Kecamatan Payakumbuh Selatan
Tahun 2011 s/d 2012
The Number of Permitted Building
in South Payakumbuh District

No	Jenis IMB	Jumlah (Unit)	
		2011	2012
(1)	(2)	(3)	
1 .	Rumah Papan	1	-
2 .	Semi Permanen	2	2
3 .	Permanen	44	72
4 .	Advice Planning	41	70
5 .	IMB Ditolak	4	2
Jumlah		92	146

Sumber Data : Dinas Tata Ruang Kota Payakumbuh

Tabel II.9
Nama Lurah Menurut Kelurahan
di Kecamatan Payakumbuh Selatan
Tahun 2012
Name According to Village Headman
in the Southern District of Payakumbuh In 2012

No	Kelurahan	Nama Lurah
(1)	(2)	(3)
1 .	Balai Panjang	Ibrahim, S.Sos
2 .	Limbukan	Jondri
3 .	Limo Kampuang	Syafni Hasni, S.Pd
4 .	Koto Tuo	Atemugiarae, SSTP
5 .	Padang Karambia	Arini Nessa Putri, SSTP
6 .	Sawah Padang	Sri Utami
7 .	Aur Kuning	Irnaldi, S.Sos
8 .	Kapalo Koto	Firdaus
9 .	Ampangan	Erzon

Sumber Data : Kantor Camat Payakumbuh Selatan

Tabel II.10
Jumlah PNS Kantor Camat dan Kelurahan di Kecamatan Payakumbuh Selatan
Menurut Golongan / Ruang Gaji
Tahun 2012
Number of Civil Servants in the Southern District Payakumbuh
Based on Class / Salary Space In 2012

No	Golongan/Ruang Gaji	Laki-laki	Perempuan	Jumlah
(1)	(2)	(3)	(4)	(5)
1 .	Golongan I	-	-	-
2 .	Golongan II	3	4	7
3 .	Golongan III	17	19	36
4 .	Golongan IV	-	1	1
	Jumlah	20	24	44
	2011	22	23	45
	2010	23	25	48

Sumber Data : Kantor Camat Payakumbuh Selatan

Tabel II.11
Jumlah PNS Kantor Camat dan Kelurahan di Kecamatan Payakumbuh Selatan
Menurut Pendidikan yang Ditamatkan
Tahun 2012
Number of Civil Servants in the Shouthern District Payakumbuh
on the Basis of Education Attained In 2012

No	Tingkat Pendidikan	Laki-laki	Perempuan	Jumlah
(1)	(2)	(3)	(4)	(5)
1 . SD			2	2
2 . SLTP			-	-
3 . SLTA		7	10	17
4 . Akademi/Sarjana		13	11	24
5 . Pasca Sarjana			1	1
Jumlah		20	24	44
2011		22	23	45
2010		23	25	48

Sumber Data : Kantor Camat Payakumbuh Selatan

Tabel II.12
Jumlah PNS Kantor Camat Payakumbuh Selatan
Menurut Golongan / Ruang Gaji
Tahun 2012
Number of Civil Servants Based on the
Shouthern Sub District Office Payakumbuh Class / Salary Space In 2012

No	Golongan/Ruang Gaji	Laki-laki	Perempuan	Jumlah
(1)	(2)	(3)	(4)	(5)
1 .	Golongan I	-	-	-
2 .	Golongan II	2	2	4
3 .	Golongan III	4	8	12
4 .	Golongan IV	-	1	1
Jumlah		6	11	17

Sumber Data : Kantor Camat Payakumbuh Selatan

Tabel II.13
Jumlah PNS Kantor Camat Payakumbuh Selatan
Menurut Pendidikan yang Ditamatkan
Tahun 2012
Number of Civil Servants Payakumbuh Southern Sub District Office
of Education Attained By In 2012

No	Tingkat Pendidikan	Laki-laki	Perempuan	Jumlah
(1)	(2)	(3)	(4)	(5)
1 . SD		-	-	0
2 . SLTP		-	-	0
3 . SLTA		2	5	7
4 . Akademi/Sarjana		4	5	9
5 . Pasca Sarjana			1	1
	Jumlah	6	11	17

Sumber Data : Kantor Camat Payakumbuh Selatan

Tabel II.14
Jumlah PNS di Kelurahan se-Kecamatan Payakumbuh Selatan
Menurut Golongan/Ruang Gaji
Tahun 2012
Number of Civil Servants Payakumbuh Southern Villages
in the District According to the Class / Salary Space In 2012

No	Kelurahan	Golongan/Ruang Gaji				Jumlah
		I	II	III	IV	
(1)	(2)	(3)	(4)	(5)	(6)	(7)
1 .	Balai Panjang	-	-	4	-	4
2 .	Limbukan	-	-	2	-	2
3 .	Limo Kampuang	-	-	3	-	3
4 .	Koto Tuo	-	-	3	-	3
5 .	Padang Karambia	-	-	2	-	2
6 .	Sawah Padang	-	-	4	-	4
7 .	Aur Kuning	-	1	2	-	3
8 .	Kapalo Koto	-	1	2	-	3
9 .	Ampangan	-	1	2	-	3
Jumlah		0	3	24	0	27
2011		0	3	24	0	27
2010		0	5	25	0	30

Sumber Data : Kantor Camat Payakumbuh Selatan

Tabel II.15
Jumlah PNS di Kelurahan se-Kecamatan Payakumbuh Selatan
Menurut Jenis Kelamin
Tahun 2012
Number of Civil Servants Payakumbuh Villages
in Southern Districts by Sex In 2012

No	Kelurahan	Laki-laki / Male	Perempuan / Female	Jumlah
(1)	(2)	(3)	(4)	(5)
1 .	Balai Panjang	3	1	4
2 .	Limbukan	1	1	2
3 .	Limo Kampuang	2	1	3
4 .	Koto Tuo	1	2	3
5 .	Padang Karambia	-	2	2
6 .	Sawah Padang	2	2	4
7 .	Aur Kuning	1	2	3
8 .	Kapalo Koto	2	1	3
9 .	Ampangan	1	2	3
Jumlah		13	14	27
2011		14	13	27
2010		17	13	30

Sumber Data : Kantor Camat Payakumbuh Selatan

Tabel II.16
Jumlah PNS di Kelurahan se-Kecamatan Payakumbuh Selatan
Menurut Tingkat Pendidikan
Tahun 2012
Number of Civil Servants Payakumbuh Villages
in Southern Districts by Level of Education In 2012

No	Kelurahan	Tingkat Pendidikan				Jumlah
		SD	SLTP	SLTA	Akademi/ Sarjana	
(1)	(2)	(3)	(4)	(5)	(6)	(7)
1 .	Balai Panjang	-	-	1	3	4
2 .	Limbukan	-	-	1	1	2
3 .	Limo Kampuang	-	-	-	3	3
4 .	Koto Tuo	-	-	1	2	3
5 .	Padang Karambia	-	-	1	1	2
6 .	Sawah Padang	-	-	2	2	4
7 .	Aur Kuning	1	-	-	2	3
8 .	Kapalo Koto	-	-	2	1	3
9 .	Ampangan	1	-	2	-	3
Jumlah		2	0	10	15	27
2011		-	3	11	13	27
2010		-	3	14	13	30

Sumber Data : Kantor Camat Payakumbuh Selatan

3

PENDUDUK Population



BAB III

PENDUDUK

Tahun 2011 jumlah penduduk di Kecamatan Payakumbuh Selatan 9.631 jiwa dengan jumlah penduduk laki-laki 5.177 jiwa dan penduduk perempuan 4.901 jiwa dengan sex ratio 101,11, untuk tingkat Kelurahan Limbukan adalah yang paling banyak penduduknya dengan jumlah 2.642 jiwa sedangkan Kelurahan Koto Tuo yang paling sedikit penduduknya yaitu 542 jiwa.

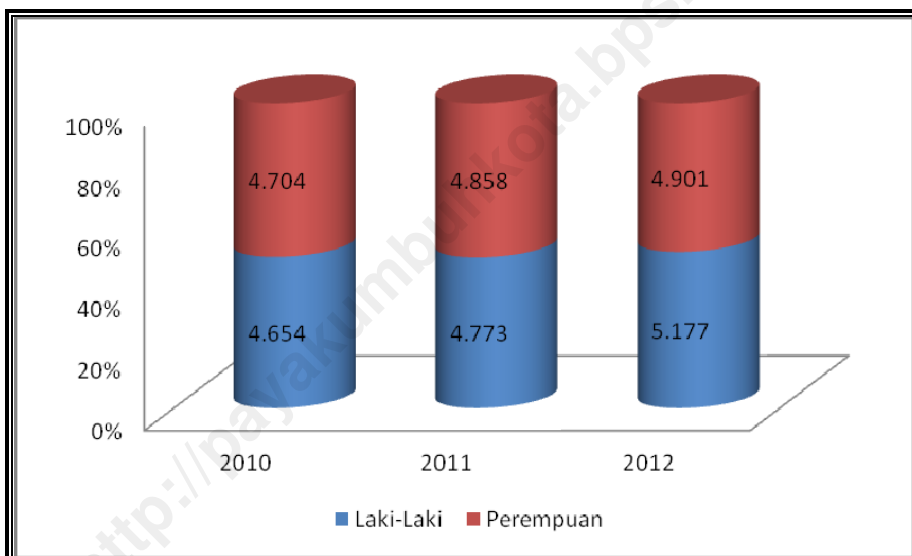
Jika dibandingkan dengan penduduk Kota Payakumbuh tahun 2012 sebanyak 119.942 jiwa berarti 8,4 % penduduk Kota Payakumbuh berdomisili di Kecamatan Payakumbuh Selatan.

Tahun 2012 jumlah kelahiran di Kecamatan Payakumbuh Selatan adalah 117 Jiwa, jumlah kematian 64 jiwa, jumlah pendatang 232 jiwa, jumlah penduduk yang pindah 133 jiwa dengan jumlah rumah tangga 2.270 RT.

Grafik III.1/Chart III.1

Perkembangan Penduduk Kecamatan Payakumbuh Selatan Tahun 2010 – 2012

*The Developing Of population in Payakumbuh Selatan sub
District Since 2010 – 2012*



Tabel III.1
Jumlah Penduduk Menurut Hasil Sensus Penduduk 1980, 1990, 2000 dan 2010
Menurut Kecamatan di Kota Payakumbuh
Tahun 2011

No	Kecamatan	1980	1990	2000	2010
(1)	(2)	(3)	(4)	(5)	(6)
1 .	Payakumbuh Barat	34.728	40.423	45.272	45.917
2 .	Payakumbuh Selatan	-	-	-	9.401
3 .	Payakumbuh timur	17.941	19.294	20.351	24.742
4 .	Payakumbuh Utara	26.120	31.121	32.126	28.480
5 .	Lamposi Tigo Nagori	-	-	-	8.635
Jumlah		78.789	90.838	97.749	117.175

Sumber Data : BPS Kota Payakumbuh

Tabel III.2
Jumlah Penduduk Hasil Sensus Penduduk Menurut Kecamatan
dan Jenis Kelamin di Kota Payakumbuh Tahun 2012

No	Kecamatan	Jumlah Kelahiran			Sex Ratio	Distribusi Penduduk (%)
		Lk	Pr	Lk +Pr		
(1)	(2)	(3)	(4)	(5)		
1 .	Payakumbuh Barat	22.676	23.241	45.917	97,6	39,19
2 .	Payakumbuh Selatan	4.634	4.767	9.401	97,2	8,04
3 .	Payakumbuh timur	12.244	12.498	24.742	98,0	20,94
4 .	Payakumbuh Utara	14.200	14.280	28.480	99,4	24,36
5 .	Lamposi Tigo Nagori	4.292	4.343	8.635	98,8	7,39
Jumlah		58.046	59.129	117.175	98,1	100

Sumber Data : BPS Kota Payakumbuh

Tabel III.3
Perkembangan Jumlah Penduduk dan Rumah Tangga
di Kecamatan Payakumbuh Selatan
Tahun 2012

Tahun	Penduduk			Rumah Tangga
	Laki-laki	Perempuan	Jumlah	
(1)	(3)	(4)	(5)	
2010	4.654	4.704	9.358	2.252
2011	4.836	4.824	9.660	2.581
2012	4.651	4.700	9.353	2.270

Sumber Data : Kantor Camat Payakumbuh Selatan

Tabel III.4
Jumlah Penduduk Menurut Jenis Kelamin dan Sex Ratio per Kelurahan
di Kecamatan Payakumbuh Selatan
Tahun 2012
Total Population by Sex and Sex Ratio Per Village
in the District of South Payakumbuh In 2012

No	Kelurahan	Penduduk			Sex Ratio
		Laki-laki	Perempuan	Jumlah	
(1)	(2)	(3)	(4)	(5)	(6)
1 .	Balai Panjang	726	718	1.444	101,11
2 .	Limbukan	1.341	1.301	2.642	103,07
3 .	Limo Kampung	302	275	577	109,81
4 .	Koto Tuo	265	277	542	95,67
5 .	Padang Karambia	656	656	1.312	100,00
6 .	Sawah Padang	555	384	939	144,53
7 .	Aur Kuning	555	592	1.147	93,75
8 .	Kapalo Koto	390	362	752	107,73
9 .	Ampangan	387	336	723	115,18
Jumlah		5.177	4.901	10.078	105,63
2011		5.085	4.934	10.019	103,06
2010		4.654	4.704	9.358	99

Sumber Data : Kantor Camat Payakumbuh Selatan

Tabel III.5
Jumlah Kelahiran Penduduk Menurut Jenis Kelamin per Kelurahan
di Kecamatan Payakumbuh Selatan
Tahun 2012
The Number of Resident Births by Sex Per Village
in the District of South Payakumbuh In 2012

No	Kelurahan	Jumlah Kelahiran		
		Laki-laki	Perempuan	Jumlah
(1)	(2)	(3)	(4)	(5)
1 .	Balai Panjang	9	10	19
2 .	Limbukan	22	21	43
3 .	Limo Kampung	2	2	4
4 .	Koto Tuo	3	3	6
5 .	Padang Karambia	3	4	7
6 .	Sawah Padang	7	2	9
7 .	Aur Kuning	4	7	11
8 .	Kapalo Koto	3	4	7
9 .	Ampangan	6	5	11
Jumlah		59	58	117
8,402	2011	73	68	141
	2010	54	43	97

Sumber Data : Kantor Camat Payakumbuh Selatan

Tabel III.6
Jumlah Kematian Penduduk Menurut Jenis Kelamin per Kelurahan
di Kecamatan Payakumbuh Selatan
Tahun 2012
The Number of Resident Deaths by Sex Per Village
in the District of South Payakumbuh In 2012

No	Kelurahan	Jumlah Kematian		
		Laki-laki	Perempuan	Jumlah
(1)	(2)	(3)	(4)	(5)
1 .	Balai Panjang	5	2	7
2 .	Limbukan	9	7	16
3 .	Limo Kampung	1	4	5
4 .	Koto Tuo	4	1	5
5 .	Padang Karambia	1	1	2
6 .	Sawah Padang	1	-	1
7 .	Aur Kuning	7	7	14
8 .	Kapalo Koto	4	3	7
9 .	Ampangan	3	4	7
Jumlah		35	29	64
2011		20	24	44
2010		22	32	54

Sumber Data : Kantor Camat Payakumbuh Selatan

Tabel III.7
Jumlah Pendetang Menurut Jenis Kelamin per Kelurahan
di Kecamatan Payakumbuh Selatan
Tahun 2012
The Number of Arrivals by Sex by Villages
in the District of South Payakumbuh In 2012

No	Kelurahan	Jumlah Pendetang		
		Laki-laki	Perempuan	Jumlah
(1)	(2)	(3)	(4)	(5)
1 .	Balai Panjang	35	22	57
2 .	Limbukan	7	15	22
3 .	Limo Kampung	9	8	17
4 .	Koto Tuo	13	12	25
5 .	Padang Karambia	12	11	23
6 .	Sawah Padang	9	5	14
7 .	Aur Kuning	31	34	65
8 .	Kapalo Koto	-	-	0
9 .	Ampangan	4	5	9
Jumlah		120	112	232
2011		41	35	76
2010		110	247	357

Sumber Data : Kantor Camat Payakumbuh Selatan

Tabel III.8
Jumlah Penduduk Pindah Menurut Jenis Kelamin per Kelurahan
di Kecamatan Payakumbuh Selatan
Tahun 2012
The Population Moved by Sex Per Village
In The District of South Payakumbuh In 2012

No	Kelurahan	Penduduk Yang Pindah		
		Laki-laki	Perempuan	Jumlah
(1)	(2)	(3)	(4)	(5)
1 .	Balai Panjang	19	14	33
2 .	Limbukan	28	12	40
3 .	Limo Kampung	1	-	1
4 .	Koto Tuo	1	1	2
5 .	Padang Karambia	3	1	4
6 .	Sawah Padang	15	10	25
7 .	Aur Kuning	13	6	19
8 .	Kapalo Koto	-	-	0
9 .	Ampangan	5	4	9
Jumlah		85	48	133
2011		61	49	110
2010		53	13	66

Sumber Data : Kantor Camat Payakumbuh Selatan

Tabel III.9
Kepadatan Penduduk Menurut Kelurahan
di Kecamatan Payakumbuh Selatan
Tahun 2012
According to Population Density Village
In The District of South Payakumbuh In 2012

No	Kelurahan	Luas (Km ²)	Penduduk	Kepadatan
(1)	(2)	(3)	(4)	(5)
1 .	Balai Panjang	2,93	1.444	492
2 .	Limbukan	2,19	2.642	1.208
3 .	Limo Kampung	0,58	577	997
4 .	Koto Tuo	1,53	542	354
5 .	Padang Karambia	1,99	1.312	658
6 .	Sawah Padang	1,07	939	876
7 .	Aur Kuning	1,65	1.147	695
8 .	Kapalo Koto	1,83	752	412
9 .	Ampangan	0,91	723	792
Jumlah		14,68	10.078	686
2011		1.467	9.660	658
2010		1.387	9.358	675

Sumber Data : Kantor Camat Payakumbuh Selatan

Tabel III.10
Jumlah Rumah Tangga dan Penduduk Menurut Kelurahan
di Kecamatan Payakumbuh Selatan
Tahun 2012
The Number of Household and Population by Villages
In The District of South Payakumbuh In 2012

No	Kelurahan	Rumah Tangga	Penduduk
(1)	(2)	(3)	(4)
1 .	Balai Panjang	345	1.444
2 .	Limbukan	619	2.642
3 .	Limo Kampung	120	577
4 .	Koto Tuo	109	542
5 .	Padang Karambia	295	1.312
6 .	Sawah Padang	216	939
7 .	Aur Kuning	241	1.147
8 .	Kapalo Koto	156	752
9 .	Ampangan	169	723
	Jumlah	2.270	10.078
	2011	2.581	9.660
	2010	2.252	9.358

Sumber Data : Kantor Camat Payakumbuh Selatan

Tabel III.11
Jumlah Penduduk Wajib KTP Menurut Jenis Kelamin per Kelurahan
di Kecamatan Payakumbuh Selatan
Tahun 2012

No	Kelurahan	Wajib KTP
(1)	(2)	(4)
1 .	Balai Panjang	957
2 .	Limbukan	1.741
3 .	Limo Kampung	263
4 .	Koto Tuo	318
5 .	Padang Karambia	775
6 .	Sawah Padang	668
7 .	Aur Kuning	731
8 .	Kapalo Koto	481
9 .	Ampangan	549
Jumlah		6.483

Sumber Data : Kantor Camat Payakumbuh Selatan

4

SOSIAL

Social



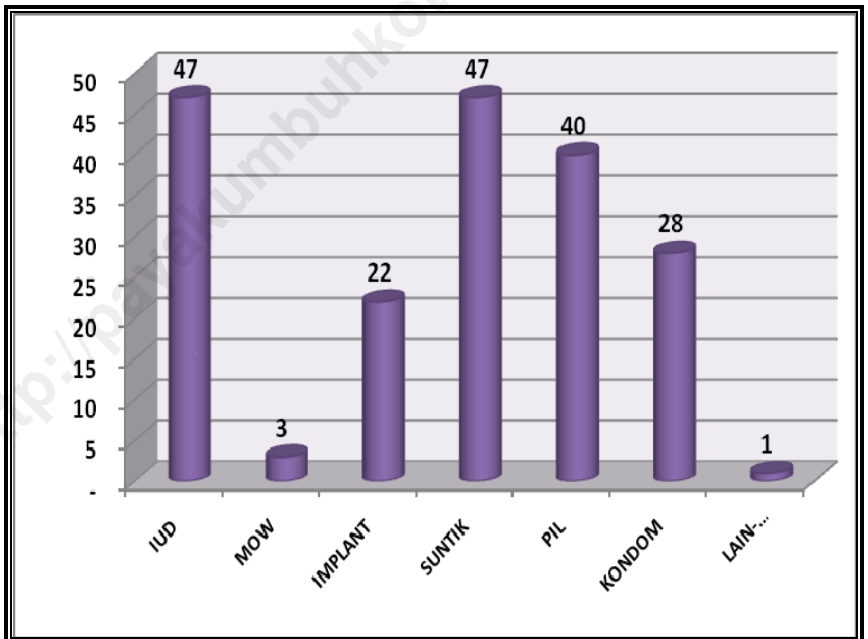
<http://www.kumbung.com.go.id>



Grafik IV.1/ Chart IV.1

Jumlah Pencapaian Akseptor KB Baru Menurut Jalur Pemerintah Dirinci Per Mix kontrasepsi di kecamatan Payakumbuh Selatan tahun 2012

Number of New KB Acceptor Achievement According to the Government Line Per mix Contraception Specified in Payakumbuh Selatan Sub district at 2011



BAB IV

SOSIAL

Pada awal berdirinya Kecamatan Payakumbuh Selatan keadaan jumlah sekolah di Kecamatan ini sebanyak 13 buah. Menurut tingkatannya kebanyakan sekolah di dominasi oleh Sekolah TK dan SD sebanyak 7 dan 5 buah. Tingkat Akademi/ Perguruan Tinggi sebanyak 1 buah dan 1 Sekolah Luar Biasa (SLB) yaitu SLB Tuna Runggu yang terletak di Kelurahan Aur Kuning.

Jumlah sarana tempat Ibadah di Kecamatan Payakumbuh Selatan ini : Masjid 8 buah, Mushola sebanyak 30 buah yang semuanya dalam kondisi baik.

Jumlah Jemaah Haji yang berangkat ke Tanah Suci tahun 2012 sebanyak 11 orang, dengan jenis kelamin laki-laki sebanyak 7 orang dan perempuan sebanyak 4 orang, dan menurut tingkat pendidikan, jemaah haji terbanyak sebanyak 4 orang tamatan SLTA, dan akademi/perguruan tinggi sebanyak 2 orang, 2 orang tamatan SD dan 3 orang tamatan SLTP.

Fasilitas Kesehatan yang ada di Kecamatan Payakumbuh Selatan yaitu Puskesmas Induk 1 buah, Pustu 4 buah, Praktek Dokter 2 buah, Praktek Bidan 4 buah, Batra 38 buah, Puskesmas 7 buah, Posyandu 18 buah, sedangkan fasilitas lain seperti RSUD dan Rumah Bersalin belum ada.

Tabel IV.1
Banyaknya Sekolah Menurut Tingkat Pendidikan Per Kelurahan
di Kecamatan Payakumbuh Selatan
Tahun 2012
Number of Schools According to Educational Level Per Village
In The District of South Payakumbuh In 2012

No	Kelurahan	TK	SD	SLTP	SLTA	AKADEMI/PT	SLB	Jumlah
(1)	(2)	(3)	(4)	(5)	(6)	(7)	(8)	(9)
1 .	Balai Panjang	1	2	-	-	-	-	3
2 .	Limbukan	2	1	-	1	-	-	4
3 .	Limo Kampuang	-	1	-	-	-	-	1
4 .	Koto Tuo	-	-	-	-	-	-	-
5 .	Padang Karambia	1	-	-	-	-	-	1
6 .	Sawah Padang	-	1	-	-	1	-	2
7 .	Aur Kuning	1	1	-	-	-	1	3
8 .	Kapalo Koto	-	-	1	-	-	-	1
9 .	Ampangan	-	1	-	-	-	-	1
Jumlah		5	7	1	1	1	1	16

Sumber Data : Kantor Camat Payakumbuh selatan

Tabel IV.2
Nama-nama Lembaga PAUD, Alamat dan Pimpinan di Kelurahan
di Kecamatan Payakumbuh Selatan
Tahun 2012

*Early Childhood Institution Name and address In Village
 In The District Of South Payakumbuh In 2012*

No	Kelurahan	Alamat	Pimpinan
(1)	(2)	(3)	
1 .	Suci	Ampangan	Hendriati
2 .	Aku Cinta Ibu	Padang Karambia	Ir. Suryani
3 .	Harapan Bunda	Sawah Padang	Deliyus Marni
4 .	Azzahra	Limbukan	Mariati
5 .	Bina Bangsa	Koto Tuo	Merina
6 .	Bintang Kecil	Limo Kampuang	Sri Erita
7 .	Kembang Dahlia	Aua Kuniang	Seveni Ovanina, Amd
8 .	Mutiara Hati	Kapalo Koto	Eka Yulia
9 .	Briliant	Balai Panjang	Carmelita
10 .	Bina Insani	Limbukan	Drs. Darusli
11 .	Munawarah	Limbukan	Rosmayenti

Sumber Data : Kantor Camat Payakumbuh Selatan

Tabel IV.3
Nama-Nama Sekolah Dasar Negeri dan Alamat
di Kecamatan Payakumbuh Selatan
Tahun 2012
Name and Address Of The Primary Schols
In The District Of South Payakumbuh In 2012

No	Kelurahan	Alamat
(1)	(2)	(3)
1 .	SDN 07 Payakumbuh	Limo Kampuang
2 .	SDN 13 Payakumbuh	Aua Kuniang
3 .	SDN 35 Payakumbuh	Ampangan
4 .	SDN 46 Payakumbuh	Sawah Padang
5 .	SDN 49 Payakumbuh	Balai Panjang
6 .	SDN 63 Payakumbuh	Limbukan

Sumber Data : Kantor Camat Payakumbuh Selatan

Tabel IV.4
Banyaknya Sekolah, Ruang Kelas, Murid dan Guru PAUD
di Kecamatan Payakumbuh Selatan
Tahun 2012

*The Number Of School, Classrooms, Students and Teachers Of Early Childhood Education
In The District Of South Payakumbuh In 2012*

No	Uraian	Jumlah
(1)	(2)	(3)
1 .	Lembaga	11
2 .	Murid	231
3 .	Kelas	15
4 .	Guru	41

Sumber Data : Kantor Camat Payakumbuh Selatan

Tabel IV.5
Banyaknya Sekolah, Ruang Kelas, Murid dan Guru TK
di Kecamatan Payakumbuh Selatan
Tahun 2012
The Number of Schools, Classrooms, Students and
Kindergarten Teacher's In The District of Sout Payakumbuh In 2012

No	Uraian	2012
(1)	(2)	(3)
1 .	Sekolah	5
2 .	Murid	221
3 .	Kelas	18
4 .	Guru	26

Sumber Data : Kantor Camat Payakumbuh Selatan

Tabel IV.5
Banyaknya Sekolah, Ruang Kelas, Murid dan Guru TK
di Kecamatan Payakumbuh Selatan
Tahun 2012
The Number of Schools, Classrooms, Students and
Kindergarten Teacher's In The District of Sout Payakumbuh In 2012

No	Uraian	2012
(1)	(2)	(3)
1	. Sekolah	5
2	. Murid	221
3	. Kelas	18
4	. Guru	26

Sumber Data : Kantor Camat Payakumbuh Selatan

Tabel IV.6
Banyaknya Sekolah, Ruang Kelas, Murid dan Guru SD Negeri / Swasta
di Kecamatan Payakumbuh Selatan
Tahun 2012
The Number of Schools, Classrooms, Students and State / Primary
School Teacher In The District of South Payakumbuh In 2012

No	Uraian	SD		Jumlah
		NEGERI	SWASTA	
(1)	(2)	(3)	(4)	(5)
1	. Sekolah	6	1	7
2	. Murid	1.336	18	1.354
3	. Kelas	48	2	50
4	. Guru	74	5	79

Sumber Data : Kantor Camat Payakumbuh Selatan

Tabel IV.7
Banyaknya Sekolah, Ruang Kelas, Murid dan Guru SLTP Negeri/Swasta
di Kecamatan Payakumbuh Selatan
Tahun 2012
The Number of Schools, Classrooms, Students and Junior High School
Teacher Public / Private In The District of South Payakumbuh In 2012

No	Uraian	SLTP		Jumlah
		NEGERI	SWASTA	
(1)	(2)	(3)	(4)	(5)
1	. Sekolah	1	-	1
2	. Murid	18	-	18
3	. Kelas	1	-	1
4	. Guru	10	-	10

Sumber Data : Kantor Camat Payakumbuh Selatan

Tabel IV.8
Banyaknya Sekolah, Ruang Kelas, Murid dan Guru SLTA Negeri/Swasta
di Kecamatan Payakumbuh Selatan

Tahun 2012

The Number of Schools, Classrooms, Students and Senior High School Teacher Public / Private In The District of South Payakumbuh In 2012

No	Uraian	SLTA		Jumlah
		NEGERI	SWASTA	
(1)	(2)	(3)	(4)	(5)
1	. Sekolah	1	-	1
2	. Murid	217	-	217
3	. Kelas	10	-	10
4	. Guru	16	-	16

Sumber Data : Kantor Camat Payakumbuh Selatan

Tabel IV.9
Banyaknya Perguruan Tinggi, Ruang Kelas, Mahasiswa dan Dosen
di Kecamatan Payakumbuh Selatan
Tahun 2012
The Number of Universities, Classrooms, Students, and Lectures
In The District of South Payakumbuh In 2012

No	Uraian	Perguruan Tinggi		Jumlah
		NEGERI	SWASTA	
(1)	(2)	(3)	(4)	(5)
1	. Perguruan Tinggi	-	1	1
2	. Mahasiswa	-	358	358
3	. Ruang Kelas	-	13	13
4	. Dosen	-	29	29

Sumber Data : STTP Payakumbuh

Tabel IV.10
Jumlah Murid, Guru, Ruang Kelas dan Tingkat Pendidikan SLB
Tuna Rungu Aur Kuning di Kecamatan Payakumbuh Selatan
Tahun 2012
The Number of Students, Teachers, Classrooms and Special Schools Deaf
At Aur Kuning Village In The District of South Payakumbuh In 2012

No	Tingkat Pendidikan	Murid	Guru	Ruang Kelas
(1)	(2)	(3)	(4)	(4)
1 . TK		7	2	1
2 . SD		64	11	6
3 . SLTP		17	7	3
4 . SLTA		-	-	-

Sumber Data : SDLB Tuna Rungu Kelurahan Aur Kuning

Tabel IV.11
Jumlah peserta UAN, Murid yang lulus UAN dan Nilai Rata-Rata UAN
Tingkat Sekolah Dasar
Di Kecamatan Payakumbuh Selatan 2012
The Number Of Participation UAN, UAN Graduate Student and Valve Average
The Average UAN Elementary Level
In The District Of South Payakumbuh In 2012

No	Uraian	Jumlah Peserta UAN	Jumlah Murid yang Lulus UAN
(1)	(2)	(3)	(4)
1 .	SD Negeri	200	200
2 .	SD Swasta	-	-

Sumber Data : Kantor Camat Payakumbuh Selatan

Tabel IV.12
Jumlah Ruang Kelas Milik Menurut Kondisi dan Bukan Milik Menurut
Tingkat Pendidikan di Bawah Depdikbud
di Kecamatan Payakumbuh Selatan 2012
Number Of Classrooms Owned By The Condition and Not Owned By Educational Level
Under The Department Of Education
In The District Of South Payakumbuh In 2012

No	Tingkat Pendidikan	Milik			Sub Jumlah Milik	Bukan Milik
		Baik	Baik	Rusak Berat		
(1)	(2)	(3)	(4)	(5)	(6)	(8)
1	. Paud	-	-	-	-	11
2	. TK Negeri	-	-	-	-	-
3	. TK Swasta	5	-	-	5	-
4	. SD Negeri	6	-	-	6	-
5	. SD Swasta	1	-	-	1	-
6	. SD Luar Biasa	1	-	-	1	-
7	. SMP Negeri	-	-	-	-	1
8	. SMP Swasta	-	-	-	-	-
9	. SMA Negeri	1	-	-	1	-
10	. SMA Swasta	-	-	-	-	-
11	. Perguruan Tinggi Negeri	-	-	-	-	-
12	. Perguruan Tinggi Swasta	1	-	-	1	-
Jumlah		15	-	-	15	12

Sumber Data : Kelurahan Se Kecamatan Payakumbuh Selatan

Tabel IV.13
Banyaknya Penyuluh Agama Menurut Kelurahan
di Kecamatan Payakumbuh Selatan
Tahun 2012

No	Uraian	Jumlah
(1)	(2)	(3)
1 .	Balai Panjang	1
2 .	Limbukan	-
3 .	Limo Kampuang	-
4 .	Koto Tuo	-
5 .	Padang Karambia	3
6 .	Sawah Padang	8
7 .	Aur Kuning	3
8 .	Kapalo Koto	1
9 .	Ampangan	2
Jumlah		18

Sumber Data : Kantor Kementerian Agama Kota Payakumbuh

Tabel IV.14
Banyaknya Tempat Ibadah Per Kelurahan
di Kecamatan Payakumbuh Selatan
Tahun 2012
The Number of Places of Worship Per Villages
In The District of South Payakumbuh In 2012

No	Kelurahan	Mesjid	Mushalla
(1)	(2)	(3)	(4)
1 .	Balai Panjang	1	5
2 .	Limbukan	2	8
3 .	Limo Kampuang	-	3
4 .	Koto Tuo	-	3
5 .	Padang Karambia	1	5
6 .	Sawah Padang	1	1
7 .	Aur Kuning	1	2
8 .	Kapalo Koto	1	1
9 .	Ampangan	1	2
Jumlah		8	30

Sumber Data : Kantor Kementrian Agama Kota Payakumbuh

Tabel IV.15
Keadaan Mesjid Per Kelurahan
di Kecamatan Payakumbuh Selatan
Tahun 2012
The Condition of the Mosque Per Village
In The Southern District of Payakumbuh In 2012

No	Kelurahan	Kondisi Mesjid			Jumlah
		Baik	Rusak Ringan	Rusak Berat	
(1)	(2)	(3)	(4)	(5)	(6)
1 .	Balai Panjang	1	-	-	1
2 .	Limbukan	2	-	-	2
3 .	Limo Kampuang	-	-	-	-
4 .	Koto Tuo	-	-	-	-
5 .	Padang Karambia	1	-	-	1
6 .	Sawah Padang	1	-	-	1
7 .	Aur Kuning	1	-	-	1
8 .	Kapalo Koto	1	-	-	1
9 .	Ampangan	1	-	-	1
Jumlah		8	-	-	8

Sumber Data : Kantor Camat Payakumbuh Selatan

Tabel IV.16
Keadaan Mushalla Per Kelurahan
di Kecamatan Payakumbuh Selatan
Tahun 2012
The Condition of the Mosque (Mushola) Per Village
In The Southern District of Payakumbuh In 2012

No	Kelurahan	Kondisi Mushalla			Jumlah
		Baik	Rusak Ringan	Rusak Berat	
(1)	(2)	(3)	(4)	(5)	(6)
1 .	Balai Panjang	5	-	-	5
2 .	Limbukan	8	-	-	8
3 .	Limo Kampuang	3	-	-	3
4 .	Koto Tuo	3	-	-	3
5 .	Padang Karambia	5	-	-	5
6 .	Sawah Padang	1	-	-	1
7 .	Aur Kuning	2	-	-	2
8 .	Kapalo Koto	1	-	-	1
9 .	Ampangan	2	-	-	2
Jumlah		30	-	-	30

Sumber Data : Kantor Camat Payakumbuh Selatan

Tabel IV.17
Jumlah TPA, Guru dan Murid Per Kelurahan
di Kecamatan Payakumbuh Selatan
Tahun 2011
The Number of TPA, Teacher and Student Per Village
in the District of South Payakumbuh In 2011

No	Kelurahan	Jumlah		
		TPA	GURU	MURID
(1)	(2)	(3)	(4)	(5)
1 .	Balai Panjang	4	10	181
2 .	Limbukan	4	12	215
3 .	Limo Kampuang	1	1	20
4 .	Koto Tuo	2	4	81
5 .	Padang Karambia	3	5	175
6 .	Sawah Padang	2	5	131
7 .	Aur Kuning	2	9	161
8 .	Kapalo Koto	1	4	93
9 .	Ampangan	3	5	125
Jumlah		22	55	1182

Sumber Data : Kantor Camat Payakumbuh Selatan

Tabel IV.18
Banyaknya Nikah, Talak, Cerai dan Rujuk per Bulan
di Kecamatan Payakumbuh Selatan
Tahun 2012

*The Number of Marriage, Divorce, Separate, and Reconciliation Per Month
in the District of South Payakumbuh In 2012*

No	Bulan	Nikah	Talak	Cerai	Rujuk	Jumlah
(1)	(2)	(3)	(4)	(5)	(6)	(7)
1 .	Januari	5	-	-	-	5
2 .	Februari	4	-	-	-	4
3 .	Maret	5	-	-	-	5
4 .	April	10	-	-	-	10
5 .	Mei	6	-	-	-	6
6 .	Juni	11	-	-	-	11
7 .	Juli	8	-	-	-	8
8 .	Agustus	1	-	-	-	1
9 .	September	2	-	-	-	2
10 .	Oktober	2	-	-	-	2
11 .	November	11	-	-	-	11
12 .	Desember	9	-	-	-	9
Jumlah		74				74

Sumber Data : Kantor KUA Kecamatan Payakumbuh Barat

Tabel IV.19
Banyaknya Wali Nikah Menurut Jenisnya per Bulan
di Kecamatan Payakumbuh Selatan
Tahun 2012
The Number of Guardian For Marriage By Type Per Month
in the District of South Payakumbuh In 2012

No	Bulan	Banyaknya Nikah	Wali			Jumlah
			Nashab	Adhal	Lainnya	
(1)	(2)	(3)	(4)	(5)	(6)	(7)
1 . Januari		5	5	-	-	5
2 . Februari		4	4	-	-	4
3 . Maret		5	5	-	-	5
4 . April		10	10	-	-	10
5 . Mei		6	6	-	-	6
6 . Juni		11	11	-	-	11
7 . Juli		8	6	-	2	8
8 . Agustus		1	1	-	-	1
9 . September		2	2	-	-	2
10 . Oktober		2	2	-	-	2
11 . November		11	11	-	-	11
12 . Desember		9	9	-	-	9
Jumlah		74	72	0	2	74

Sumber Data : Kantor KUA Kecamatan Payakumbuh Barat

Tabel IV.20
Tingkat Pendidikan Suami/Istri yang Melaksanakan Nikah per Bulan
di Kecamatan Payakumbuh Selatan
Tahun 2012
Educational Attainment Husband / Wife Marriage Implement Per Month
in the District of South Payakumbuh In 2012

No	Bulan	Suami				Istri			
		SD	SLTP	SLTA	Diploma /S1	SD	SLTP	SLTA	Diploma /S1
(1)	(2)	(3)	(4)	(5)	(6)	(7)	(8)	(9)	(10)
1 .	Januari	-	-	4	1	-	-	3	2
2 .	Februari	-	2	1	1	1	1	2	-
3 .	Maret	1	-	3	1	-	2	-	3
4 .	April	2	4	4	-	1	2	7	-
5 .	Mei	-	2	3	1	1	1	3	1
6 .	Juni	3	-	5	3	1	1	5	4
7 .	Juli	-	1	5	2	-	-	4	4
8 .	Agustus	-	-	1	-	-	1	-	-
9 .	September	1	-	-	1	-	-	1	1
10 .	Oktober	1	-	1	-	-	1	-	1
11 .	November	-	5	6	-	-	5	4	2
12 .	Desember	1	4	2	2	1	3	2	3
Jumlah		9	18	35	12	5	17	31	21

Sumber Data : Kantor KUA Kecamatan Payakumbuh Barat

Tabel IV.21
Alasan Krisis Rumah Tangga per Bulan
di Kecamatan Payakumbuh Selatan
Tahun 2012
Reasons Crisis Household per Month
in the District of South Payakumbuh In 2012

No	Bulan	Terus Menerus Berselingkuh	Meninggalkan Kewajiban	Krisis Akhlak	Tak punya keturunan	Lain-lain	Jumlah
(1)	(2)	(3)	(4)	(5)	(6)	(7)	(8)
1 .	Januari	-	-	-	-	-	-
2 .	Februari	-	-	-	-	-	-
3 .	Maret	-	-	-	-	-	-
4 .	April	-	-	-	-	-	-
5 .	Mei	-	-	-	-	-	-
6 .	Juni	-	-	-	-	-	-
7 .	Juli	-	-	-	-	-	-
8 .	Agustus	-	-	-	-	-	-
9 .	September	-	-	-	-	-	-
# .	Oktober	-	-	-	-	-	-
# .	November	-	-	-	-	-	-
# .	Desember	-	-	-	-	-	-
Jumlah		-	-	-	-	-	-

Sumber Data : Kantor KUA Kecamatan Payakumbuh Barat

Tabel IV.22
Banyaknya Jemaah Haji yang Diberangkatkan ke Tanah Suci
Menurut Jenis Kelamin di Kecamatan Payakumbuh Selatan
Tahun 2011 s/d 2012
The Number of Haj Pilgrims are Dispatched to the Mecca by Sex
in the District of South Payakumbuh In 2011 - 2012

No	Jenis Kelamin	Jumlah	
		2011	2012
(1)	(2)	(3)	
1	Laki-laki	7	7
2	Perempuan	10	4
Jumlah		17	11

Sumber Data : Kantor Kementerian Agama Kota Payakumbuh

Tabel IV.23
Banyaknya Jemaah Haji Menurut Kelompok Umur
di Kecamatan Payakumbuh Selatan
Tahun 2011 s/d 2012
The Number of Haj pilgrims by Age Group
in the District of South Payakumbuh In 2011 - 2012

No	Kelompok Umur (Tahun)	Jumlah	
		2011	2012
(1)	(2)	(3)	
1	. 5 s/d 25	-	-
2	. 26 s/d 50	11	4
3	. ≥ 50	6	7
Jumlah		17	11

Sumber Data : Kantor Kementerian Agama Kota Payakumbuh

Tabel IV.24

Banyaknya Jemaah Haji yang Diberangkatkan ke Tanah Suci
Menurut Jenis Pekerjaan di Kecamatan Payakumbuh Selatan
Tahun 2011 s/d 2012

*The Number of Haj pilgrims are Dispatched to the Mecca
by Type of Employment in District of South Payakumbuh In 2011 - 2012*

No	Jenis Pekerjaan	Jumlah	
		2011	2012
(1)	(2)	(3)	
1	. PNS/Pensiunan	8	2
2	. TNI/POLRI	-	-
3	. Perdagangan	1	1
4	. Pertanian	1	1
5	. Lain-lain	7	7
Jumlah		17	11

Sumber Data : Kantor Kementerian Agama Kota Payakumbuh

Tabel IV.25
Banyaknya Jemaah Haji yang Diberangkatkan ke Tanah Suci
Menurut Tingkat Pendidikan di Kecamatan Payakumbuh Selatan
Tahun 2011 s/d 2012
The Number of Haj pilgrims are Dispatched to the Mecca According to
Level of Education in District of South Payakumbuh In 2011 - 2012

No	Tingkat Pendidikan	Jumlah	
		2011	2012
(1)	(2)	(3)	
1	. Sekolah Dasar	3	2
2	. SLTP/Sederajat	3	3
3	. SLTA/Sederajat	5	4
4	. Akademi/Perguruan Tinggi	6	2
Jumlah		17	11

Sumber Data : Kantor Kementerian Agama Kota Payakumbuh

Tabel IV.26
Biaya Pemberangkatan Ibadah Haji (BPIH)
di Kota Payakumbuh
Tahun 2012
Departure Fee Hajj (BPIH) in Payakumbuh
In 2012

Tahun	Biaya (Rp)
(1)	(2)
2006	\$ 2.632,44 + Rp. 1.692.000
2007	\$ 2.822,8
2008	\$ 3.500 + Rp. 500.000
2009	\$ 3.329 + Rp. 200.000
2010	\$ 3.233 = Rp. 29.097.000
2011	\$ 3.369 = Rp. 29.984,100
2012	\$ 3.404 = 32.338.000

Sumber Data : Kantor Kementerian Agama Kota Payakumbuh

Tabel IV.27
Banyaknya Tempat Pelayanan Kesehatan
di Kecamatan Payakumbuh Selatan
Tahun 2011 s/d 2012
Number of Place in District Health Services of South Payakumbuh
In 2011 - 2012

No	Tempat Pelayanan	Jumlah	
		2011	2012
(1)	(2)	(3)	
1	. Rumah Sakit Umum	-	-
2	Rumah Bersalin	-	-
3	. Puskesmas Induk	1	1
4	Puskesmas Pembantu	4	4
5	. Dokter Praktek	2	2
6	. Bidan Praktek	4	4
7	. Dukun Praktek	-	-
8	. Poskeskel	7	7
9	Posyandu	18	18
10	Batra	39	38
Jumlah		75	74

Sumber Data : Dinas Kesehatan Kota Payakumbuh

Tabel IV.28
Banyaknya Tempat Pelayanan Kesehatan Per Kelurahan
di Kecamatan Payakumbuh Selatan
Tahun 2012
Number of Places Per Village Health Services
in the District of South Payakumbuh In 2012

No	Kelurahan	PRAKTEK						
		Puskes mas	Pustu	Dokter	Bidan	Posyandu	Poskeskel	Batra
(1)	(2)	(3)	(4)	(5)	(6)	(7)	(8)	(9)
1 .	Balai Panjang	-	1	-	-	3	1	9
2 .	Limbukan	-	2	-	1	7	-	6
3 .	Limo Kampuang	-	-	-	-	1	1	5
4 .	Koto Tuo	-	-	-	-	1	1	-
5 .	Padang Karambia	1	-	2	2	1	1	7
6 .	Sawah Padang	-	-	-	-	1	1	-
7 .	Aur Kuning	-	1		1	2	-	7
8 .	Kapalo Koto	-	-	-	-	1	1	3
9 .	Ampangan	-	-	-	-	1	1	1
Jumlah		1	4	2	4	18	7	38

Sumber Data : Dinas Kesehatan Kota Payakumbuh

Tabel IV.29
Jumlah Penderita Rawat Jalan Menurut 10 Jenis Penyakit Terbanyak
di Puskesmas Padang Karambia Kecamatan Payakumbuh Selatan
Tahun 2012

No	Jenis Penyakit	Jumlah Penderita Rawat Jalan Menurut 10 Jenis Penyakit Terbanyak di Puskesmas
(1)	(2)	(3)
1	. ISPA	2.688
2	. Hipertensi	746
3	. Reumatik	618
4	Pulpa & Jaringan Peripikal	345
5	. Alergi	343
6	. Diabetes Melitus	222
7	. Asma	208
8	. Vertigo	168
9	Diare	133
10	Hipotensi	128
Jumlah		5.599

Sumber Data : Puskesmas Padang Karambia

Tabel IV.30
Jumlah Imunisasi
TT1 dan TT2 pada Bumil
Di Kecamatan Payakumbuh Selatan
2012

No	Kelurahan	TT1		TT2	
		Bumil	%	Bumil	%
(1)	(2)	(3)	(4)	(5)	(6)
1 .	Balai Panjang	6	2	4	1,3
2 .	Limbukan	9	1,7	31	6
3 .	Limo Kampuang	2	1,3	0	0
4 .	Koto Tuo	2	1,1	0	0
5 .	Padang Karambia	6	2,3	3	1,1
6 .	Sawah Padang	12	5,4	11	5
7 .	Aur Kuning	4	1,8	19	8,5
8 .	Kapalo Koto	2	1,2	5	3
9 .	Ampangan	10	6	5	3
Jumlah		53		78	

Sumber Data : Puskesmas Padang Karambia

Tabel IV.31
Jumlah Posyandu, Pos KB dan BKB Per Kelurahan
di Kecamatan Payakumbuh Selatan
Tahun 2012
The Number of Integrated Health Post, Family Planning Post and BKB
Per Village in the District of South Payakumbuh In 2012

No	Kelurahan	Posyandu	Pos KB/ Sub Pos KB	KLBBKB
(1)	(2)	(3)	(4)	(5)
1 .	Balai Panjang	3	3	1(5)
2 .	Limbukan	7	7	1(5)
3 .	Limo Kampuang	1	2	1(5)
4 .	Koto Tuo	1	2	1(5)
5 .	Padang Karambia	1	2	1(5)
6 .	Sawah Padang	1	3	1(5)
7 .	Aur Kuning	2	2	1(5)
8 .	Kapalo Koto	1	2	1(5)
9 .	Ampangan	1	2	1(5)
Jumlah		18	25	45

Sumber Data : Dinas Kesehatan & BPMPKB Kota Payakumbuh

Tabel IV.32
Jumlah Peserta KB Menurut Pelayanan
di Kecamatan Payakumbuh Selatan
Tahun 2011 s/d 2012
Number of Participants According to Family Planning Services
in the District of South Payakumbuh In 2011 - 2012

No	Jalur Pelayanan	Jumlah	
		2011	2012
(1)	(2)	(3)	
1 .	Pemerintah	519	570
2 .	Swasta	1.010	826
Jumlah		1.529	1.396

Sumber Data : Kantor BPMP & KB Kota Payakumbuh

Tabel IV.33
Jumlah Peserta KB Menurut Pelayanan Pemerintah dan Swasta
di Kecamatan Payakumbuh Selatan
Tahun 2011 s/d 2012
Number of Participants KB According to the Government and
Private Services in the District of South Payakumbuh In 2011 - 2012

No	Jenis Kontrasepsi	Jumlah	
		2011	2012
(1)	(2)	(3)	
1	. IUD	399	361
2	. MOW	24	28
3	. Implant	47	62
4	. Suntik	822	765
5	. Pil	151	179
6	. Kondom	83	113
7	. Lain-lain	3	10
Jumlah		1.529	1.518

Sumber Data : Kantor BPMP & KB Kota Payakumbuh

Tabel IV.34
Jumlah Pencapaian Akseptor KB Baru Menurut Jalur Pemerintah
Dirinci Per Mix Kontrasepsi di Kecamatan Payakumbuh Selatan
Tahun 2011 s/d 2012
Number of New KB Acceptor Achievement
According to the Government Line Per Mix Contraception Specified
in the District of South Payakumbuh In 2011

No	Jenis Kontrasepsi	Jumlah
(1)	(2)	(3)
1	. IUD	47
2	. MOW	3
3	. Implant	22
4	. Suntik	47
5	. Pil	40
6	. Kondom	28
7	. Lain-lain	1
Jumlah		188

Sumber Data : Kantor BPMP & KB Kota Payakumbuh

Tabel IV.35
Jumlah Pencapaian Akseptor KB Baru Menurut Jalur Swasta
Dirinci Per Mix Kontrasepsi di Kecamatan Payakumbuh Selatan
Tahun 2011 s/d 2012
Number of New KB Acceptor Achievement
According to the Private Line Per Mix Contraception Specified
in the District of South Payakumbuh In 2011 - 2012

No	Jenis Kontrasepsi	2011
(1)	(2)	(3)
1 . IUD		47
2 . MOW		-
3 . Implant		16
4 . Suntik		97
5 . Pil		47
6 . Kondom		33
7 . Lain-lain		-
Jumlah		240

Sumber Data : Kantor BPMP & KB Kota Payakumbuh

Tabel IV.36
Jumlah Keluarga Sejahtera Menurut Tahapannya
di Kecamatan Payakumbuh Selatan
Tahun 2011 s/d 2012
Number of Family Welfare Based on the Level
in the District of South Payakumbuh In 2011

No	Tahapan	2011
(1)	(2)	(3)
1	. Pra Sejahtera	18
2	. Tahap I	337
3	. Tahap II	456
4	. Tahap III	1.603
5	. Tahap III Plus	31
Jumlah		2.445

Sumber Data : Kantor BPMP & KB Kota Payakumbuh

Tabel IV.37
Jumlah KK Miskin, Jiwa dan KK yang Mendapat Bantuan Rumah
Dirinci Menurut Kelurahan di Kecamatan Payakumbuh Selatan
Tahun 2012
Number of Poor Family, Person and Head of the Family Life Gets
Help Houses by Village in the District of South Payakumbuh In 2012

No	Kelurahan	Jumlah KK Miskin	KK Miskin yg Mendapat Bantuan Rumah
(1)	(2)	(3)	(5)
1 .	Balai Panjang	98	-
2 .	Limbukan	97	-
3 .	Limo Kampuang	21	6
4 .	Koto Tuo	44	-
5 .	Padang Karambia	94	-
6 .	Sawah Padang	53	2
7 .	Aur Kuning	54	-
8 .	Kapalo Koto	65	-
9 .	Ampangan	61	3
Jumlah		587	11

Sumber Data : Kantor Camat Payakumbuh Selatan

Tabel IV.38
Jumlah KK yang Mendapat Raskin per Bulan
Dirinci Menurut Kelurahan di Kecamatan Payakumbuh Selatan
Tahun 2012
Number of Familys Favor Poor Rice Per Month
According to Village In The District of South Payakumbuh In 2012

No	Kelurahan	Jumlah KK	Jumlah Beras (Kg)
(1)	(2)	(3)	(4)
1 .	Balai Panjang	52	780
2 .	Limbukan	67	1.005
3 .	Limo Kampuang	34	510
4 .	Koto Tuo	16	240
5 .	Padang Karambia	46	690
6 .	Sawah Padang	48	720
7 .	Aur Kuning	27	405
8 .	Kapalo Koto	29	435
9 .	Ampangan	35	525
Jumlah		354	5.310

Sumber Data : Kantor Camat Payakumbuh Selatan

5

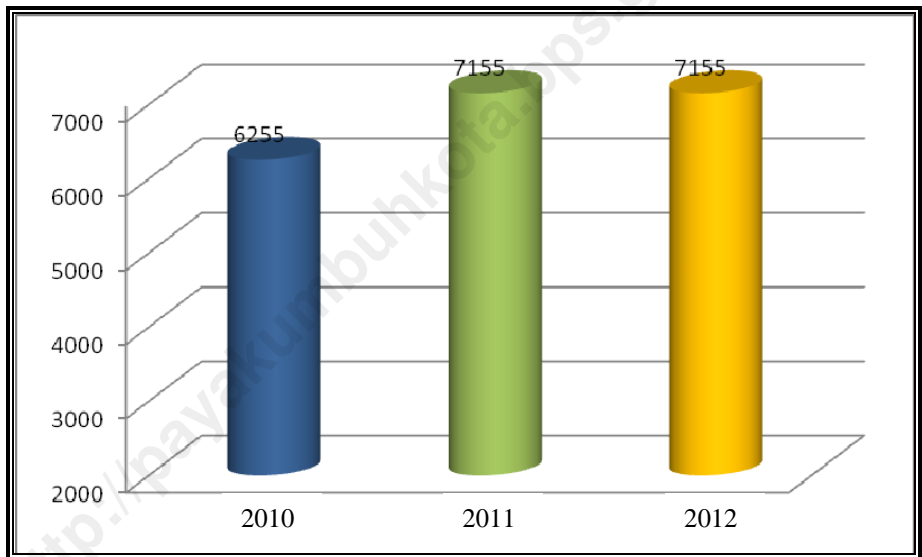
PERTANIAN Agriculture



Grafik V.1/Chart V.1

Perkembangan Produksi Padi di Kecamatan Payakumbuh Selatan Tahun 2010-2012

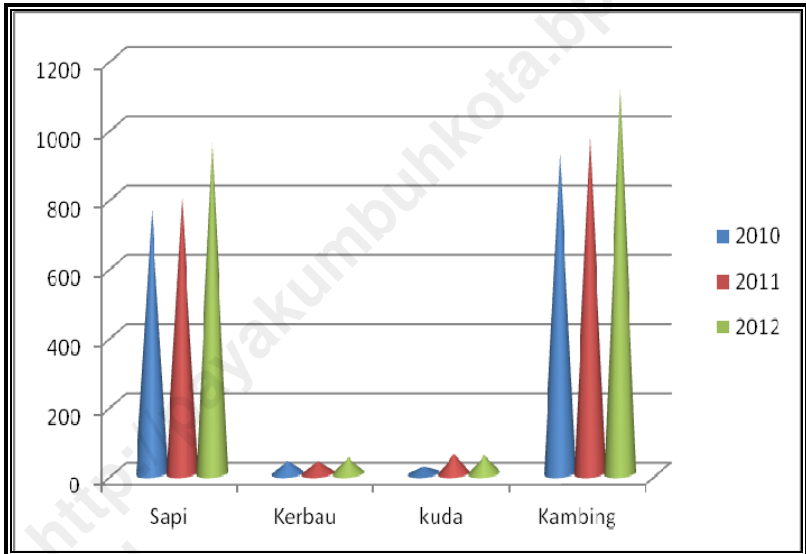
*Rice Production in districk Of South Payakumbuh
From 2010-2012*



Grafik V.2/Chart V.2

Perkembangan Populasi Ternak Menurut Jenisnya di Kecamatan Payakumbuh Selatan Tahun 2010-2012

Livestock Population by Tipe in the District of South Payakumbuh From 2010-2012



BAB V

PERTANIAN

Pada Tahun 2012 luas tanam panen, produksi padi dan palawija adalah untuk padi luas tanam 1.285 Ha, luas panen 1.325 Ha yang produksinya sebanyak 7.155 ton dan untuk palawija seperti jagung luas tanam 82 Ha luas panen 86 Ha, produksi 455.8 ton, ubi kayu luas tanam 40 Ha luas panen 48 Ha hasil produksi 1.272 ton.

Pada tanaman sayuran yang terbanyak tanaman mentimun dengan luas tanam 14 Ha luas panen 14 Ha hasil produksi 112 ton dan yang terkecil adalah tanaman kacang panjang yang luas tanam 10 Ha luas panen 10 Ha hasil produksi 20 ton sedangkan tanaman tomat dan kangkung tidak ada diusahakan.

Jumlah ternak yang dipelihara di Kecamatan ini terbanyak adalah Kambing 1113 ekor yang kedua sapi 956 ekor dan yang terkecil kerbau hanya 47 ekor.

Jumlah ternak unggas yang terbanyak adalah ayam ras pedaging 100.000 ekor yang kedua ayam ras petelur 62.000 ekor dan yang terkecil adalah ternak itik 4.079 ekor.

Potensi lahan perikanan adalah 24.7 Ha, ini terdiri untuk luas pembenihan 2.25 Ha, untuk pembesaran KAD 0.5 Ha dan KAT 18.85 Ha. Potensi Perkebunan yang terbanyak adalah kakao dengan produksi 1.292 ton.

Tabel V.1
Luas Sawah Menurut Jenis Irigasi
di Kecamatan Payakumbuh Selatan
Tahun 2012
Area of Wetland by Type of Irrigation
in the Southern District of Payakumbuh In 2012

No	Jenis Irigasi	Luas (Ha)
(1)	(2)	(3)
1 .	Teknis	54
2 .	1/2 Teknis	337
3 .	Sederhana	96
4 .	Tadah Hujan	-
Jumlah		487

Sumber Data : BPP Kecamatan Payakumbuh Selatan

Tabel V.2
Luas Sawah Menurut Jenis Irigasi Per Kelurahan
di Kecamatan Payakumbuh Selatan
Tahun 2012
Area of Wetland by Type of Irrigation by Village
in the Southern District of Payakumbuh In 2012

No	Kelurahan	Sistem Pengairan (Ha)				Jumlah
		Teknis	1/2 Teknis	Sederhan a	Tadah Hujan	
(1)	(2)	(3)	(4)	(5)	(6)	(7)
1 .	Balai Panjang	-	42	7	-	49
2 .	Limbukan	54	73	27	-	154
3 .	Limo Kampuang	-	21	4	-	25
4 .	Koto Tuo	-	26	14	-	40
5 .	Padang Karambia	-	27	8	-	35
6 .	Sawah Padang	-	12	3	-	15
7 .	Aur Kuning	-	48	11	-	59
8 .	Kapalo Koto	-	40	8	-	48
9 .	Ampangan	-	48	14	-	62
Jumlah		54	337	96	0	487

Sumber Data : BPP Kecamatan Payakumbuh Selatan

Tabel V.3
Luas Tanam, Panen dan Produksi Padi dan Palawija
di Kecamatan Payakumbuh Selatan
Tahun 2012
Area of Planting, Harvest and Rice Production and Crop
in the District of South Payakumbuh In 2012

No	Jenis Komoditi	Luas (Ha)		Produksi (Ton)
		Tanam (Ha)	Panen (Ha)	
(1)	(2)	(3)	(4)	(5)
1	. Padi Sawah	1.285	1.325	7.155
2	. Jagung	82	86	455,8
3	. Ubi kayu	40	48	1.272
4	. Ubi jalar	-	-	-
5	. Kacang Tanah	-	-	-
6	. Kedelai	-	-	-

Sumber Data : BPP Kecamatan Payakumbuh Selatan

Tabel V.4
Luas Tanam, Panen dan Produksi Sayuran
di Kecamatan Payakumbuh Selatan
Tahun 2012
Area of Planting, Harvest and Vegetable Production
in the Southern District of Payakumbuh In 2012

No	Jenis Komoditi	Luas		Produksi (Ton)
		Tanam (Ha)	Panen (Ha)	
(1)	(2)	(3)	(4)	(5)
1	. Mentimun	14	14	112
2	. Cabe	10	11	44
3	. Kacang Panjang	10	10	20
4	. Tomat	-	-	-
5	. Terung	11	10	70
6	. Kangkung	-	-	-

Sumber Data : BPP Kecamatan Payakumbuh Selatan

Tabel V.5
Luas Tanam, Panen dan Produksi Tanaman Perkebunan
di Kecamatan Payakumbuh Selatan
Tahun 2012
Area of Planting, Harvest and Production of Estates
in the District of South Payakumbuh In 2012

No	Jenis Komoditi	Luas		Produksi (Ton)
		Tanam (Ha)	Panen (Ha)	
(1)	(2)	(3)	(4)	(5)
1	. Jahe	0,5	0,5	11,0
2	. Kelapa	121,8	118,0	872,0
3	. Tembakau	-	-	-
4	. Tebu	0,5	0,4	3.000,0 btg/Ha
5	. Pinang	3,0	3,0	12,0
6	. Kopi	1,5	1,5	10,8
7	. Cengkeh	2,0	2,0	5,0
8	. Kulit Manis	1,3	0,5	14,2
9	. Coklat/Kakao	264,25	197,0	1.292,0
10	. Lada	-	-	-

Sumber Data : BPP Kecamatan Payakumbuh Selatan

Tabel V.6
Luas Tanam dan Produksi Buah-buahan
di Kecamatan Payakumbuh Selatan
Tahun 2012
Area of Planting and Production of Fruit
in the District of South Payakumbuh In 2012

No	Jenis Komoditi	Luas Tanam (Ha)	Telah Menghasilkan	Produksi (Ton)
(1)	(2)	(3)	(4)	(5)
1	. Alpokat	2,5	2	10,0
2	. Belimbing	0,5	0,5	5,0
3	. Duku / Langsung	0,5	0,5	1,5
4	. Nenas	-	-	-
5	. Pepaya	1,5	1	3,5
6	. Pisang	3,8	3	7,5
7	. Rambutan	2	2	7,0
8	. Salak	-	-	-
9	. Sawo	1,5	1,5	1,0
10	. Durian	12	8	150,0
11	. Jambu	0,5	0,5	1,0
12	. Jeruk	0,5	0,5	3,0

Sumber Data : BPP Kecamatan Payakumbuh Selatan

Tabel V.7
Jumlah Kelompok Tani dan Anggota Per Kelurahan
di Kecamatan Payakumbuh Selatan
Tahun 2012
Number of Group Members Per Farmer and Village
in the District of South Payakumbuh In 2012

No	Kelurahan	Jumlah	
		Kelompok Tani	Anggota
(1)	(2)	(3)	(4)
1 . Balai Panjang		5	112
2 . Limbukan		15	253
3 . Limo Kampuang		4	53
4 . Koto Tuo		5	66
5 . Padang Karambia		4	67
6 . Sawah Padang		5	82
7 . Aur Kuning		10	169
8 . Kapalo Koto		6	93
9 . Ampangan		5	77
	Jumlah	59	972

Sumber Data : BPP Kecamatan Payakumbuh Selatan

Tabel V.8
Daftar Nama Penggabungan Kelompok Tani, Pengurus, Jumlah Anggota
dan Jenis Usaha Per Kelurahan di Kecamatan Payakumbuh Selatan
Tahun 2012

List Name Merger of Farmers Group, the Board, Member Number
and Type of Business Per Village in the District of South Payakumbuh
In 2012

No	Kelurahan	Gapoktan	Nama Pengurus		Jumlah Anggota	Jenis Usaha
			Ketua	Sekretaris		
(1)	(2)	(3)	(4)	(5)	(6)	(7)
1 .	Balai Panjang	Tunas Jaya	Indra Z	Efendi	100	LKMA
2 .	Limbukan	Sapayuang Basamo	Sova Efendi	YPB. Dt. Paduko	115	LKMA
3 .	Limo Kampuang	Hidayah	Irson	Medriadi	68	LKMA & STA
4 .	Koto Tuo	Ikhlas	A. Dt. Puncak	Asrial	41	LKMA
5 .	Padang Karambia	Amanah	Adri D	Eroza Yenti	48	LKMA
6 .	Sawah Padang	Kesuma jaya	Erlinda M	Murtianis	50	LKMA
7 .	Aur Kuning	Ekonomi Mandiri	Joni Saputra	Dt. Rajo Endah	195	LKMA
8 .	Kapalo Koto	Pincuran Gadang	Mardianis	Afrizal	54	LKMA
9 .	Ampangan	Karya tani Bersama	Yunida Hafni	Hendriati	36	LKMA
Jumlah					707	

Sumber Data : BPP Kecamatan Payakumbuh Selatan

Tabel V.9
Jumlah Populasi Ternak Menurut Jenisnya Per Kelurahan
di Kecamatan Payakumbuh Selatan
Tahun 2012

Number of Livestock Population by Type Per Village
in the District of South Payakumbuh In 2012

No	Kelurahan	Jenis Ternak (Ekor)			
		Sapi	Kerbau	Kuda	Kambing
(1)	(2)	(3)	(4)	(5)	(6)
1 .	Balai Panjang	68	10	6	73
2 .	Limbukan	261	3	8	188
3 .	Limo Kampuang	68	7	7	119
4 .	Koto Tuo	46	-	6	153
5 .	Padang Karambia	96	-	12	93
6 .	Sawah Padang	60	1	15	96
7 .	Aur Kuning	108	-	-	141
8 .	Kapalo Koto	101	4	-	102
9 .	Ampangan	148	22	-	148
Jumlah		956	47	54	1113

Sumber Data : BPP Kecamatan Payakumbuh Selatan

Tabel V.10
Jumlah Populasi Ternak Unggas Menurut Jenisnya Per Kelurahan
di Kecamatan Payakumbuh Selatan
Tahun 2012
Poultry Population by Type Per Village
in the District of South Payakumbuh In 2012

No	Kelurahan	Ayam Buras (Ekor)	Puyuh (Ekor)	Itik (Ekor)	Ayam Ras/Broiler	
					Petelur	Pedaging
(1)	(2)	(3)	(4)	(5)	(6)	(7)
1 .	Balai Panjang	1.350	-	400	6.000	4.000
2 .	Limbukan	3.750	-	1.250	-	25.000
3 .	Limo Kampuang	1.800	-	270	-	3.000
4 .	Koto Tuo	1.500	-	250	-	7.000
5 .	Padang Karambia	2.050	-	229	2.000	6.000
6 .	Sawah Padang	1.900	-	130	-	5.000
7 .	Aur Kuning	1.500	-	200	6.000	5.000
8 .	Kapalo Koto	5.500	-	725	40.000	35.000
9 .	Ampangan	2.010	-	625	8.000	10.000
Jumlah		21.360	0	4.079	62.000	100.000

Sumber Data : BPP Kecamatan Payakumbuh Selatan

Tabel V.11
Potensi dan Luas Lahan Perikanan Per Kelurahan
di Kecamatan Payakumbuh Selatan
Tahun 2012
Fishery Potential and Land Per Village
in the District of South Payakumbuh In 2012

No	Kelurahan	Potensi (Ha)	Luas Lahan Perikanan (Ha)			
			Pembeni han	Pembesaran		
				KAD	KAT	Tadah Hujan
(1)	(2)	(3)	(4)	(5)	(6)	(7)
1 .	Balai Panjang	4	-	-	3,5	0,5
2 .	Limbukan	5	1	0,5	3,5	0,6
3 .	Limo Kampuang	0,5	-	-	0,35	0,15
4 .	Koto Tuo	1	-	-	0,75	0,25
5 .	Padang Karambia	3,2	-	-	3	0,2
6 .	Sawah Padang	2,25	-	-	2	0,25
7 .	Aur Kuning	4,75	1,25	-	2,5	0,5
8 .	Kapalo Koto	2	-	-	1,75	0,25
9 .	Ampangan	2	-	-	1,5	0,5
Jumlah		24,7	2,25	0,5	18,85	3,2

Sumber Data : BPP Kecamatan Payakumbuh Selatan

Tabel V.12
Kelompok Tani yang Bernaung di Kecamatan Payakumbuh Selatan
Tahun 2012
Farmer Groups That Shelter In The District Of The South Payakumbuh
In 2012

No	Lokasi Kelurahan	Jumlah	Nama Kelompok Tani	Jumlah Anggota (Orang)
(1)	(2)	(3)	(4)	(5)
1 .	Ampangan	5	Harapan Kami Tuah Saiyo Fajar Harapan sejati pelita hati	77
2 .	Kapalo Koto	6	Banda Jariang Tanjung Subur Padang Cubadak Barokah Melati Putih	93
3 .	Aur Kuning	10	Harapan Bundo Barumbuang sei. Lindiang Pdg. Cubadak Indah Panji Taunan Talago Subur Tigo Balai Semangat Baru Sehati Mutiara	169
4 .	Sawah Padang	5	Aedilwis Cerma Subur Indah Kemuning Teratai Flamboyan	82

Sumber Data : BPP Kecamatan Payakumbuh Selatan

Lanjutan

No	Lokasi Kelurahan	Jumlah	Nama	Jumlah
(1)	(2)	(3)	(4)	(5)
5	. Padang Karambia	4	Kami Saiyo Saiyo Sakato Tani Makmur Jaya Mandiri	67
6	. Limo Kampuang	4	Tanjung Jaya Badunsanak Maju Bersama Sejahtera Mandiri	53
7	. Koto Tuo	5	Sakato Sakinah Tanjuang Panjang Saiyo	66
8	. Limbukan	15	Tunas Harapan Tegar Mandiri Maju Jaya Tanah Sirah Jaso Kawan Gugu Ampalu Sei. Tandang Mitra Mandiri Mutiara Taratak Ngalau Sijambi Saiyo Mandiri Usaha Bersama Sadar Bina Bersama Pancuran Tigo Bulakan Permai	253

Sumber Data : BPP Kecamatan Payakumbuh Selatan

Lanjutan

No	Lokasi Kelurahan	Jumlah	Nama Kelompok Tani	Jumlah Anggota (Orang)
(1)	(2)	(3)	(4)	(5)
9 .	Balai Panjang	5	Tunas Muda Usaha Mandiri Maju Jaya Batu Putih Saiyo	112

<http://payakumbuhkota.bps.go.id>

Sumber Data : BPP Kecamatan Payakumbuh Selatan

6

KEUANGAN

Financial



BAB VI

KEUANGAN

Dalam bidang Keuangan pada tahun 2012 Kecamatan Payakumbuh Selatan telah merealisasikan penerimaan PBB sebanyak Rp. 253.406.489.- dari target penerimaan sebesar Rp. 276.399.799.- atau telah terealisasi sebesar 74,5 Persen dari target.

Realisasi Penerimaan PBB disetiap Kelurahan di Kecamatan Payakumbuh Selatan pada tahun 2012 cukup beragam dengan penerimaan tertinggi yaitu Kelurahan Kapalo Koto dengan realisasi $\pm 96,4\%$ dan penerimaan terendah yaitu Kelurahan Limbukan dengan realisasi $\pm 57.5 \%$.

Tabel VI.1
Target dan Realisasi Penerimaan PBB Menurut SKB
di Kecamatan Payakumbuh Selatan
Tahun 2011 s/d 2012
Target and Realization of Land and Building Tax Revenue According to SKB
in the District of South Payakumbuh In 2012

No	Uraian	Tahun	
		2011	2012
(1)	(2)	(3)	
1 . Target		234.544.905	276.399.799
2 . Realisasi		201.798.738	205.855.418
3 . Persentase (%)		86,04	74,5

Sumber Data : DPPKA Kota Payakumbuh

Tabel VI.2
Target dan Realisasi Penerimaan PBB Menurut Kelurahan
di Kecamatan Payakumbuh Selatan
Tahun 2012

*Target and Realization of Land and Building Tax Revenue According to Village
in the District of South Payakumbuh In 2012*

No	Kelurahan	Jumlah (Rp.)			
		Pokok 2012	Target	Realisasi	Persentase (%)
(1)	(2)	(3)	(4)	(5)	(6)
1 .	Balai Panjang	54.345.920	58.199.271	44.572.754	76,6
2 .	Limbukan	56.132.604	62.887.387	36.175.997	57,5
3 .	Limo Kampuang	10.355.051	12.133.340	8.534.070	70,3
4 .	Koto Tuo	15.366.386	16.906.439	15.344.464	90,8
5 .	Padang Karambia	33.717.856	36.246.180	24.294.273	67,0
6 .	Sawah Padang	28.350.235	29.229.691	25.162.121	86,1
7 .	Aur Kuning	26.315.164	30.290.655	22.516.400	74,3
8 .	Kapalo Koto	18.240.128	19.956.176	19.242.879	96,4
9 .	Ampangan	10.583.145	10.550.660	10.012.460	94,9
Jumlah		253.406.489	276.399.799	205.855.418	74,5

Sumber Data : DPPKA Kota Payakumbuh

Tabel VI.3
Jumlah Kelurahan yang Menerima Dana PNPM-P2KP
Menurut Jenis/Deskripsi di Kecamatan Payakumbuh Selatan
Tahun 2012
The Number Who Received PNPM-P2KP By Tipe Deskripsi
in the District of South Payakumbuh In 2012

No	Kelurahan	Jenis Deskripsi		
		Ekonomi (Rp)	Lingkungan (Rp)	Sosial (Rp)
(1)	(2)	(3)	(4)	(5)
1 .	Balai Panjang	15.000.000	38.250.000	12.000.000
2 .	Limbukan	27.000.000	38.250.000	-
3 .	Limo Kampuang	-	38.250.000	-
4 .	Koto Tuo	10.000.000	56.250.000	10.000.000
5 .	Padang Karambia	-	38.250.000	-
6 .	Sawah Padang	4.500.000	38.250.000	22.500.000
7 .	Aur Kuning	10.000.000	38.250.000	17.000.000
8 .	Kapalo Koto	-	38.250.000	-
9 .	Ampangan	-	38.250.000	-
Jumlah		66.500.000	362.250.000	61.500.000

Sumber Data : DPPKA Kota Payakumbuh

Tabel VI.4
Jumlah Kelurahan yang Menerima Dana PNPM-P2KP
Menurut Tahapandi Kecamatan Payakumbuh Selatan
Tahun 2012
The Number Who Received PNPM-P2KP According Stages
in the District of South Payakumbuh In 2012

No	Kelurahan	Jumlah Dana (Rp)		
		Tahap I	Tahap II (APBD)	Tahap II (APBN)
(1)	(2)	(3)	(4)	(5)
1 .	Balai Panjang	30.000.000	30.000.000	12.500.000
2 .	Limbukan	30.000.000	30.000.000	12.500.000
3 .	Limo Kampuang	30.000.000	-	12.500.000
4 .	Koto Tuo	30.000.000	-	12.500.000
5 .	Padang Karambia	3.000.000	-	12.500.000
6 .	Sawah Padang	30.000.000	30.000.000	12.500.000
7 .	Aur Kuning	30.000.000	30.000.000	12.500.000
8 .	Kapalo Koto	30.000.000	-	12.500.000
9 .	Ampangan	30.000.000	-	12.500.000
Jumlah		243.000.000	120.000.000	112.500.000

Sumber Data : DPPKA Kota Payakumbuh



KECAMATAN PAYAKUMBUH SELATAN DALAM ANGA

DATA

MENCERDASKAN BANGSA

<http://payakumbuhkota.bps.go.id>



**KOORDINATOR STATISTIK
KECAMATAN PAYAKUMBUH SELATAN**