



KECAMATAN MANUHING RAYA DALAM ANGKA

Manuhing Raya Subdistrict in Figure

2014



**BADAN PUSAT STATISTIK
KABUPATEN GUNUNG MAS**

KECAMATAN MANUHING RAYA DALAM ANGKA

Manuhing Raya Subdistrict in Figures

2014

KECAMATAN MANUHING RAYA DALAM ANGKA 2014
Manuhing Raya Subdistrict in Figures 2014

No ISSN :
Nomor Publikasi/ *Publication Number* : 62110.1413
Katalog BPS/ *BPS Catalogue* : 1102001.6211.011
Ukuran Buku/ *Book Size* : 16 x 21,5 cm
Jumlah Halaman/ *Number of Page* : xv + 68 Halaman

Naskah/ *Manuscript* :
Koordinator Statistik Kecamatan Manuhing Raya
KSK of Manuhing Raya
Kusnadi, SE

Penyunting/ *Editor* :
Seksi Neraca Wilayah dan Analisis Statistik
Balance of The Region and Statistical Analysis Section
Mike Fitriandari, S.ST

Layout/ *Cover Design* :
Seksi Integrasi Pengolahan dan Diseminasi Statistik
The Processing Integrator and Statistical Disemination Section
Budi Wibowo, S.ST

Diterbitkan Oleh/ *Published by* :
Badan Pusat Statistik Kabupaten Gunung Mas
BPS – Statistics of Gunung Mas Regency

Boleh Dikutip Dengan Menyebutkan Sumbernya
May be cited with reference to the source



KATA PENGANTAR

Kecamatan Manuhing Raya Dalam Angka 2014 merupakan publikasi BPS yang diterbitkan secara rutin setiap tahun. Data yang disajikan dalam bentuk tabel memuat keterangan nama desa, kependudukan, pendidikan, kesehatan, sosial budaya, perekonomian, perhubungan dan pertanian. Semuanya akan menggambarkan ragam potensi yang ada di masing-masing desa yang ada di wilayah Kecamatan Manuhing Raya.

Dalam penyusunan publikasi ini, disadari bahwa masih terdapat beberapa kekurangan baik dalam penyajian maupun penulisan. Oleh karena itu, kami menghimbau para pemakai buku ini berkenan memberikan kritik dan saran agar penerbitan buku ini pada tahun berikutnya dapat lebih baik.

Kepada semua pihak yang telah membantu dalam menyediakan data, kami sampaikan ucapan terima kasih. Semoga buku ini bermanfaat bagi kita semua, terutama dalam rangka menyusun perencanaan, evaluasi, dan melaksanakan pembangunan.

Kuala Kurun, Oktober 2014
KSK Manuhing Raya

KUSNADIE, SE
NIP. 19771208 201101 1 004

P R E F A C E

Manuhing Raya Sub-district in Figures 2014 is an annually publication of BPS. The data that presented in tabular form which contains information about the name of the village, population, education, health, social, cultural, economic, transportation and agriculture. It will describe the range of the potential that exist in each of the villages in Manuhing Raya Sub-district.

In this publication, we realize that there are still many mistakes in writing or presenting of this publication. Therefore, we appreciate to the readers to give their critics and suggestions to make this publication better in the next year.

Our gratitude goes to all people that have already contributed data for its preparation this publication. We hope this book in useful for all readers to obtain information for planning and implementation of the development.

Kuala Kurun, October 2014
KSK Manuhing Raya

KUSNADIE, SE
NIP. 19771208 201101 1 004

DAFTAR ISI/ LIST OF CONTENT

Peta Wilayah Kecamatan Manuhing Raya/ <i>Map of Manuhing Raya.</i>	iii
Kata Pengantar/ <i>Preface</i>	iv
Daftar Isi/ <i>List of Content</i>	vi
Daftar Tabel/ <i>List of Tables</i>	vii
Daftar Gambar/ <i>List of Pictures</i>	xv
Penjelasan Umum/ <i>General Explanation</i>	xvi
BAB I GEOGRAFI/ <i>GEOGRAPHY</i>	1
BAB II PEMERINTAHAN/ <i>GOVERNMENT</i>	10
BAB III PENDUDUK/ <i>POPULATION</i>	20
BAB IV SOSIAL/ <i>SOCIAL</i>	32
BAB V PERTANIAN/ <i>AGRICULTURE</i>	50
BAB VI PERINDUSTRIAN DAN ENERGI/ <i>INDUSTRY AND ENERGY</i>	57
BAB VII PERDAGANGAN DAN KOPERASI/ <i>TRADE AND COOPERATIVE</i>	61
BAB VIII PERHUBUNGAN DAN KOMUNIKASI/ <i>TRANSPORTATION AND COMMUNICATION</i>	65

DAFTAR TABEL/ LIST OF TABLES

BAB I GEOGRAFIS CHAPTER I GEOGRAPHY

1.1.	Luas Wilayah Kecamatan Manuhing Raya Menurut Desa/Kelurahan/ <i>The Area of Manuhing Raya Subdistrict by Village/Ward</i>	3
1.2.	Letak Geografis dan Ketinggian dari Permukaan Laut Kecamatan Manuhing Raya Menurut Desa/Kelurahan/ <i>Geographical Position and Height of Manuhing Raya Subdistrict by Village/Ward</i>	4
1.3.	Titik Koordinat Kantor Desa di Kecamatan Manuhing Raya Menurut Desa/ Kelurahan/ <i>The Coodinates of Village Office in Manuhing Raya Subdistrict by Village Ward</i>	5
1.4.	Ketinggian Permukaan Laut dan Tingkat Kemiringan Wilayah Kecamatan Manuhing Raya Menurut Desa/Kelurahan/ <i>Sea Surface Height and Tilt Level of Manuhing Raya Subdistrict by Village/Ward</i>	6
1.5.	Keadaan Topografi Masing-Masing Desa/Kelurahan di Kecamatan Manuhing Raya/ <i>Topographical Conditions of Villages in Manuhing Raya Subdistrict</i>	7
1.6.	Nama Sungai dan Desa yang Dilintasi di Kecamatan Manuhing Raya/ <i>Name of River and Spread Village/Ward in Manuhing Raya</i>	8
1.7.	Nama Jembatan, Jenis Jembatan, dan Kondisi Jembatan di Kecamatan Manuhing Raya/ <i>Name of Bridge, Kind of Bridge, and The Condition of Bridge in Manuhing Raya Subdistrict</i>	9

BAB II PEMERINTAHAN

CHAPTER II GOVERNMENT

2.1.	Jumlah Desa/Kelurahan, Rukun Warga (RW) dan Rukun Tetangga (RT) di Kecamatan Manuhing Raya/ <i>Number of Village/Wards, RW and RT in Manuhing Raya Subdistrict</i>	11
2.2.	Nama Kepala Desa di Kecamatan Manuhing Raya/ <i>Name of Chief of Villages in Manuhing Raya Subdistrict</i>	12
2.3.	Banyaknya Desa/Kelurahan Menurut Kategori Desa di Kecamatan Manuhing Raya/ <i>Number of Village/Ward by The Categories Village in Manuhing Raya Subdistrict</i>	13
2.4.	Jumlah Aparat Pemerintah Desa Menurut Desa/kelurahan di Kecamatan Manuhing Raya/ <i>Number of Village Government Officials by Village/Ward in Manuhing Raya Subdistrict</i>	14
2.5.	Keberadaan Badan Perwakilan Desa/Dewan Kelurahan di Kecamatan Manuhing Raya/ <i>The Presence of Representatives Board of Village/Ward in Manuhing Raya Subdistrict</i>	15
2.6.	Banyaknya Aparat Desa/Kelurahan Menurut Desa/Kelurahan dan Tingkat Pendidikan Terakhir di Kecamatan Manuhing Raya/ <i>Number of Village Government Officials by Village/Ward and Educational Level in Manuhing Raya Subdistrict</i>	16
2.7.	Banyaknya Pegawai Kantor Kecamatan Manuhing Raya Menurut Tingkat Pendidikan Terakhir dan Jenis Kelamin/ <i>Number of Civil Servants in Manuhing Raya Subdistrict Offices by Educational Level and Sex</i>	17
2.8.	Banyaknya Pegawai Kantor UPTD Kecamatan Manuhing Raya Menurut Tingkat Pendidikan Terakhir dan Jenis Kelamin/ <i>Number of Civil Servants in Manuhing Raya Subdistrict UPTD Offices by Educational Level and Sex</i>	18
2.9.	Besarnya Alokasi Dana Desa (ADD) di Kecamatan Manuhing Raya/ <i>Number of Village Fund Allocation in Manuhing Raya Subdistrict</i>	19

BAB III PENDUDUK

CHAPTER III POPULATION

3.1.	Jumlah Penduduk, Luas Wilayah, dan Kepadatan Penduduk Menurut Desa/Kelurahan di Kecamatan Manuhing Raya/ <i>Number of Populations, Areas, and The Density Population by Village/Ward in Manuhing Raya Subdistrict</i>	24
3.2.	Jumlah Rumah Tangga dan Rata-Rata Penduduk per Rumah Tangga Menurut Desa/Kelurahan di Kecamatan Manuhing Raya/ <i>Number of Household and The Average of Population in Every Household by Village/Ward in Manuhing Raya Subdistrict</i>	25
3.3.	Banyaknya Penduduk Laki-Laki dan Perempuan serta Sex Ratio Menurut Desa/Kelurahan di Kecamatan Manuhing Raya/ <i>Number of Male and Female Populations also The Sex Ratio by Village/Ward in Manuhing Raya Subdistrict</i>	26
3.4.	Banyaknya Penduduk di Kecamatan Manuhing Raya Menurut Desa/Kelurahan dan Kewarganegaraan/ <i>Number of Populations in Manuhing Raya Subdistrict by Village/Ward and The Citizenship</i>	27
3.5.	Banyaknya Penduduk Menurut Kelompok Umur dan Jenis Kelamin di Kecamatan Manuhing Raya/ <i>Number of Populations by Age Group and Sex in Manuhing Raya Subdistrict</i>	28
3.6.	Banyaknya Penduduk di Kecamatan Manuhing Raya Menurut Umur dan Jenis Kelamin/ <i>Number of Populations in Manuhing Raya Subdistrict by Ages and Sex</i>	29

BAB IV SOSIAL

CHAPTER IV SOCIAL

4.1.	Jumlah TK, Jumlah Kelas, Murid dan Guru di Kecamatan Manuhing Raya Menurut Desa/Kelurahan/ <i>Number of Schools, Classes, Students, and Teachers of Kindergarten in Manuhing Raya Subdistrict by Village/Ward</i>	33
------	---	----

4.2.	Jumlah Sekolah Tingkat SD, Jumlah Kelas, Murid dan Guru di Kecamatan Manuhing Raya Menurut Desa/Kelurahan/ <i>Number of Schools, Classes, Students, and Teachers of Elementary Schools in Manuhing Raya Subdistrict by Village/Ward</i>	34
4.3.	Jumlah Sekolah Tingkat SMP Negeri dan Swasta, Murid dan Guru di Kecamatan Manuhing Raya Menurut Desa/Kelurahan/ <i>Number of State and Private Junior High Schools, Their Students, and Their Teachers in Manuhing Raya Subdistrict by Village/Ward</i>	35
4.4.	Jumlah Sekolah Tingkat SMK Negeri dan Swasta, Murid dan Guru di Kecamatan Manuhing Raya Menurut Desa/Kelurahan/ <i>Number of State and Private Senior High School, Their Students, and Their Teachers in Manuhing Raya Subdistrict by Village/Ward</i>	36
4.5.	Banyaknya Sarana Kesehatan di Kecamatan Manuhing Raya Menurut Desa/Kelurahan dan Jenisnya/ <i>Number of Health Facilities in Manuhing Raya Subdistrict by Village of Ward and Its Kind</i>	37
4.6.	Banyaknya Tenaga Kesehatan di Kecamatan Manuhing Raya Menurut Desa/Kelurahan dan Jenisnya/ <i>Number of Health Workers in Manuhing Raya Subdistrict by Village/Ward and Its Kind</i>	38
4.7.	Jumlah Kunjungan Wanita Hamil, Nifas/Menyusui, Bayi, dan Anak di Kecamatan Manuhing Raya/ <i>Number of Visited of Pregnancy Woman, Nipas, Baby, and Child in Manuhing Raya Subdistrict</i>	39
4.8.	Jumlah Persalinan Hidup dan Persalinan Mati di Kecamatan Manuhing Raya/ <i>Number of Life Birth and Still Birth in Manuhing Raya Subdistrict</i>	40
4.9.	Banyaknya Klinik KB, Akseptor Aktif, dan Akseptor Baru di Kecamatan Manuhing Raya/ <i>Number of Family Planning, Active Acceptor, and New Acceptor in Manuhing Raya Subdistrict</i>	41

4.10.	Jumlah Peserta KB Menurut Jenis dan Jalur Pelayanan di Kecamatan Manuhing Raya/ <i>Number of Family Planning Participants by Kind and Service Lines in Manuhing Raya Subdistrict</i>	42
4.11.	Banyaknya Peserta KB Aktif Menurut Jenis Kontrasepsi yang Digunakan di Kecamatan Manuhing Raya/ <i>Number of Active Family Planning Participants by Kind of Used Contraception in Manuhing Raya Subdistrict</i>	43
4.12.	Jenis Pencemaran yang Pernah Terjadi di Kecamatan Manuhing Raya Menurut Desa/Kelurahan/ <i>Kind of Had Occurred Pollution in Manuhing Raya Subdistrict by Village/Ward</i>	44
4.13.	Jenis Bencana Alam yang Pernah Terjadi di Kecamatan Manuhing Raya Menurut Desa/Kelurahan/ <i>Kind of Had Occurred Disasters in Manuhing Raya Subdistrict by Village/Ward</i>	45
4.14.	Jumlah Tempat Ibadah di Kecamatan Manuhing Raya Menurut Desa/Kelurahan/ <i>Number of Religious Workship in Manuhing Raya Subdistrict by Village Ward</i>	46
4.15.	Persentase Banyaknya Pemeluk Agama di Kecamatan Manuhing Raya Menurut Desa/Kelurahan dan Jenis Agama Kepercayaan/ <i>Percentage of Religious in Manuhing Raya Subdistrict by Village/Ward and Kind of Religion</i>	47
4.16.	Banyaknya Tenaga Keamanan Menurut Desa/Kelurahan dan Jenisnya di Kecamatan Manuhing Raya/ <i>Number of Security Personel by Village/Ward and Its Kind in Manuhing Raya Subdistrict</i>	48
4.17.	Banyaknya Fasilitas Lapangan Olahraga di Kecamatan Manuhing Raya Menurut Desa/Kelurahan dan Jenis Olahraga/ <i>Number of Sports Field Facilities in Manuhing Raya Subdistrict by Village/Ward and Kind of Sports</i>	49

BAB V PERTANIAN

CHAPTER V AGRICULTURE

5.1.	Luas Areal dan Produksi Tanaman Perkebunan Menurut Jenis Tanaman/ <i>Planted Area and Production of Smallholders Estate by Kind of Crops</i>	51
5.2.	Banyaknya Populasi Ternak Menurut Jenis Ternak/ <i>Number of Livestock Population by Kind of Livestock</i>	52
5.3.	Banyaknya Hewan Unggas Menurut Jenis Hewan Unggas/ <i>Number of Poultry Population by Kind of Poultry</i>	53
5.4.	Banyaknya Hewan Ternak yang Dipotong Menurut Jenis Hewan Ternak/ <i>Number of Sliced Livestock by Kind of Livestock</i>	54
5.5.	Banyaknya Hewan Unggas yang Dipotong Menurut Jenis Hewan Unggas/ <i>Number of Sliced Poultry Population by Kind of Poultry</i>	55
5.6.	Banyaknya Luas Perairan dan Produksi Perikanan Darat Menurut Jenis Area/ <i>Number of Production and Area of Fresh-Water Fish by Kind of Areas</i>	56

BAB VI PERINDUSTRIAN DAN ENERGI

CHAPTER VI INDUSTRY AND ENERGY

6.1.	Banyaknya Industri Kecil/Kerajinan Rumah Tangga di Kecamatan Manuhing Raya Menurut Desa/Kelurahan/ <i>Number of Small Industries in Manuhing Raya Subdistrict by Village/Ward and Commodity of Industries</i>	58
6.2.	Keberadaan Penerangan Jalan dan Jenis Penerangan Jalan di Kecamatan Manuhing Raya Menurut Desa/Kelurahan/ <i>The Presence of Street Lighting and Kind of Street Lighting in Manuhing Raya Subdistrict by Village/Ward</i>	59

6.3.	Persentase Rumah Tangga yang Memiliki Fasilitas Penerangan Menurut Desa/Kelurahan dan Jenisnya/ <i>Percentage of Households which Have Lighting Facilities by Village/Ward and Its Kind</i>	60
------	---	----

BAB VII PERDAGANGAN DAN KOPERASI

CHAPTER VII TRADE AND COOPERATIVE

7.1.	Banyaknya Sarana Perekonomian di Kecamatan Manuhing Raya Menurut Desa/ Kelurahan dan Jenisnya/ <i>Number of Means Economy in Manuhing Raya Subdistrict by Village/Ward and Its Kind</i>	62
7.2.	Banyaknya Perusahaan yang Sudah Memiliki Surat Izin Usaha Perdagangan (SIUP) Menurut Bentuk Badan Usaha di Kecamatan Manuhing Raya/ <i>Number of Companies which have SIUP by Kind of Enterprises in Manuhing Raya Subdistrict</i>	63
7.3.	Banyaknya Koperasi di Kecamatan Manuhing Raya Menurut Desa/Kelurahan dan Jenisnya/ <i>Number of Cooperatives in Manuhing Raya Subdistrict by Village/Ward and Kind of Cooperatives</i>	64

BAB VIII TRANSPORTASI DAN KOMUNIKASI

CHAPTER VIII TRANSPORTATION DAN COMMUNICATION

8.1.	Jenis Permukaan Jalan Terluas di Kecamatan Manuhing Raya Menurut Desa/Kelurahan/ <i>Kind of Largest Road Surfaces in Manuhing Raya Subdistrict by Village/Ward</i>	66
8.2.	Banyaknya Kendaraan di Kecamatan Manuhing Raya Menurut Jenis Kendaraan/ <i>Number of Vehicles in Manuhing Raya Subdistrict by Kind of Vehicles</i>	67

- 8.3. Jumlah Sarana Komunikasi Sosial di Kecamatan Manuhing Raya Menurut Desa/Kelurahan dan Jenisnya/ *Number of Means Communication in Manuhing Raya Subdistrict by Village/Ward and Its Kind*

68

<http://gumaskab.bps.go.id>

DAFTAR GAMBAR/ LIST OF PICTURES

Gambar 1 <i>Picture 1</i>	Luas Wilayah Kecamatan Manuhing Raya Menurut Desa/Kelurahan (%), 2013/ <i>An Area of Manuhing Raya Subdistrict by Village/Ward (%), 2013</i>	2
Gambar 2 <i>Picture 2</i>	Jumlah Penduduk Kecamatan Manuhing Raya Menurut Desa/Kelurahan (Jiwa), 2013/ <i>Number of Manuhing Raya Population by Village/Ward (people), 2013</i>	21
Gambar 3 <i>Picture 3</i>	Jumlah Penduduk Kecamatan Manuhing Raya Menurut Desa/Kelurahan dan Jenis Kelamin (Jiwa), 2013/ <i>Number of Manuhing Raya Population by Village/Ward and Sex (people), 2013</i>	22
Gambar 4 <i>Picture 4</i>	Piramida Penduduk Kecamatan Manuhing Raya, 2013/ <i>Population Pyramid of Manuhing Raya Subdistrict, 2013</i>	23

PENJELASAN UMUM/ *GENERAL EXPLANATION*

Tanda-tanda, satuan-satuan dan lain-lainnya yang digunakan dalam publikasi ini adalah sebagai berikut :

1. Tanda-tanda

Data belum tersedia	:	...
Data tidak Tersedia	:	-
Data dapat diabaikan	:	o
Tanda Desimal	:	,
Angka diperbaiki	:	r)
Angka sementara	:	*)
Angka sangat sementara	:	**)
Angka perkiraan	:	e)
Rupiah	:	Rp
Dollar	:	\$

2. Satuan

Barrel	:	158,99 liter = 0,159 m ³
Bata (untuk garam)	:	500 gram
Batang (untuk sabun)	:	400 gram
Botol	:	700 cc
Helai (untuk kain batik)	:	1 – 2 m
Kilogram	:	1000 gram = 10 ons
Kilometer (km)	:	1000 meter
Kuintal (Kw)	:	100 kg
Liter (untuk beras)	:	0,8 kg
Long T o n (lgt)	:	1000 kg
Lusin	:	12 buah
Metricubic feet (mcf)	:	0,283 m ³
Metric ton (m.ton)	:	1000 kg=0.98421 long ton
Pound	:	0,454 kg
Sak (untuk semen)	:	40 kg dan 50 kg

Satuan lainnya : Buah, bungkus, butir, Kaleng, pulsa, ton kilometer (ton-km), jam, manit, dan persen (%)

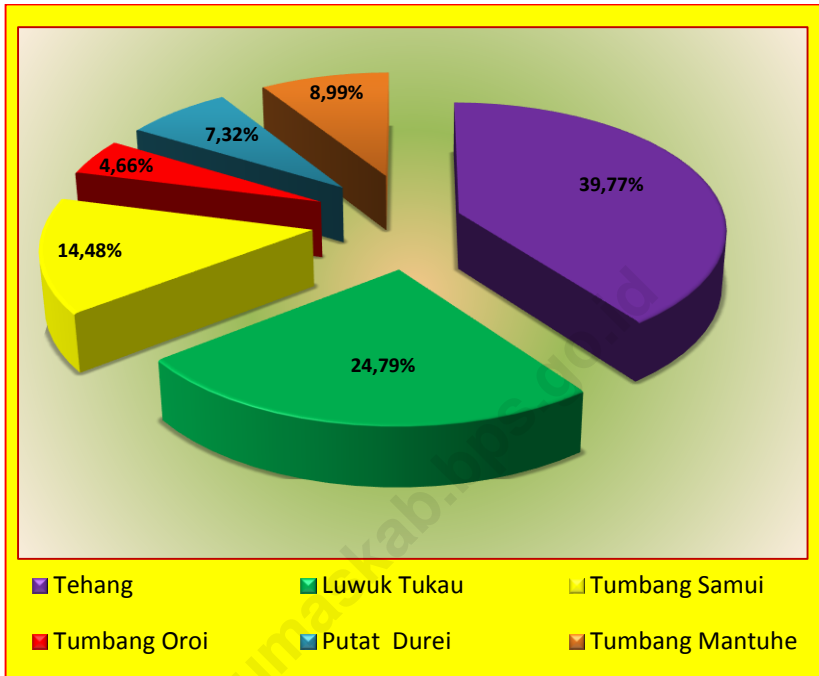
Geografi
Geography

1

<http://gumaskab.bps.go.id>

Gambar 1
Picture

**Luas Wilayah Kecamatan Manuhing Raya Menurut
Desa/Kelurahan (%), 2013**
*An Area of Manuhing Raya Subdistrict by Village/Ward
(%), 2013*



Tabel 1.1. Luas Wilayah Kecamatan Manuhing Raya Menurut Desa/Kelurahan, 2013
The Area of Manuhing Raya Subdistrict by Village/Ward, 2013

Desa/Kelurahan <i>Village/Ward</i>	Luas (Km²) <i>Area</i>	% Terhadap Luas Kecamatan <i>Percentage of Subdistrict Area</i>
(1)	(2)	(3)
Tehang	239	39,77
Luwuk Tukau	149	24,79
Tumbang Samui	87	14,48
Tumbang Oroi	28	4,66
Putat Durei	44	7,32
Tumbang Mantuhe	54	8,99
Manuhing Raya	601	100,00

Sumber : Sekretariat Daerah Kabupaten Gunung Mas
 Source : *The Regional Secretary of Gunung Mas Regency*

Tabel 1.2. Letak Geografis dan Ketinggian dari Permukaan Laut Kecamatan Manuhing Raya Menurut Desa/Kelurahan, 2013
Geographical Position and Height of Manuhing Raya Subdistrict by Village/Ward, 2013

Desa/Kelurahan <i>Village/Ward</i>	Letak/ <i>Positions</i>		Ketinggian dari Permukaan Laut / <i>Height</i>		
	Tepi Laut	Bukan Tepi Laut	< 500 m	500-700 m	>700 m
(1)	(2)	(3)	(4)	(5)	(6)
Tehang	-	√	√	-	-
Luwuk Tukau	-	√	√	-	-
Tumbang Samui	-	√	√	-	-
Tumbang Oroi	-	√	√	-	-
Putat Durei	-	√	√	-	-
Tumbang Mantuhe	-	√	√	-	-

Sumber : BPS Kabupaten Gunung Mas
Source : BPS – Statistics of Gunung Mas Regency

Tabel 1.3. Titik Koordinat Kantor Desa di Kecamatan Manuhing
Table **Raya Menurut Desa / Kelurahan, 2013**
The Coodinates of Village Office in Manuhing Raya
Subdistrict by Village Ward, 2013

Desa/Kelurahan <i>Village/Ward</i>	Bujur <i>Longitude</i>	Lintang <i>Latitude</i>
(1)	(2)	(3)
Tehang	113,32464 BT	01,16838 LS
Luwuk Tukau	113,31520 BT	01,21130 LS
Tumbang Samui	113,32164 BT	01,27469 LS
Tumbang Oroi	113,32093 BT	01,24326 LS
Putat Durei	113,32183 BT	01,30470 LS
Tumbang Mantuhe	113,32814 BT	01,34534 LS

Sumber : BPS Kabupaten Gunung Mas

Source : BPS – Statistics of Gunung Mas Regency

Tabel 1.4. Ketinggian Permukaan Laut dan Tingkat Kemiringan
Table **Wilayah Kecamatan Manuhing Raya Menurut**
Desa/Kelurahan, 2013
Sea Surface Height and Tilt Level of Manuhing Raya
Subdistrict by Village/Ward, 2013

Desa/Kelurahan <i>Village/Ward</i>	Tinggi dari Permukaan Laut (Meter) <i>Sea Surface</i> <i>Height (Meter)</i>	Kemiringan <i>Tilt</i>
(1)	(2)	(3)
Tehang	± 73	< 15 ⁰
Luwuk Tukau	± 68	< 15 ⁰
Tumbang Samui	± 96	< 15 ⁰
Tumbang Oroi	± 76	< 15 ⁰
Putat Durei	± 49	< 15 ⁰
Tumbang Mantuhe	± 49	< 15 ⁰

Sumber : BPS Kabupaten Gunung Mas
 Source : BPS – Statistics of Gunung Mas Regency

Tabel 1.5. **Keadaan Topografi Masing-Masing Desa/Kelurahan di Kecamatan Manuhing Raya, 2013**
Table *Topographical Conditions of Villages in Manuhing Raya Subdistrict, 2013*

Desa/Kelurahan <i>Village/Ward</i>	Keadaan Topografi <i>Topographical Conditions</i>
(1)	(2)
Tehang	Lereng
Luwuk Tukau	Lereng
Tumbang Samui	Lereng
Tumbang Oroi	Lereng
Putat Durei	Lereng
Tumbang Mantuhe	Lereng

Sumber : BPS Kabupaten Gunung Mas
Source : BPS – Statistics of Gunung Mas Regency

Tabel 1.6. Nama Sungai dan Desa yang Dilintasi di Kecamatan Manuhing Raya, 2013
Name of River and Spread Village/Ward in Manuhing Raya, 2013

Nama Sungai <i>Name of River</i>	Desa/kelurahan yang Dilintasi <i>Spread Village/Ward</i>
(1)	(2)
Sungai Manuhing	Tehang
Sungai Taha	Tehang
Sungai Hae	Tehang
Sungai Na	Luwuk Tukau
Sungai Manuhing	Luwuk Tukau
Sungai Manuhing	Tumbang Samui
Sungai Saringei	Tumbang Samui
Sungai Pahangei	Tumbang Samui
Sungai Aluh	Tumbang Samui
Sungai Manuhing	Tumbang Oroi
Sungai Katigak	Tumbang Oroi
Sungai Tandlih	Tumbang Oroi
Sungai Manuhing	Putat Durei
Sungai Manuhing	Tumbang Mantuhe
Sungai Papu	Tumbang Mantuhe
Sungai basuma	Tumbang Mantuhe

Sumber : BPS Kabupaten Gunung Mas

Source : BPS – Statistics of Gunung Mas Regency

Tabel 1.7. Nama Jembatan, Jenis Jembatan, dan Kondisi Jembatan di Kecamatan Manuhing Raya, 2013
Name of Bridge, Kind of Bridge, and The Condition of Bridge in Manuhing Raya Subdistrict, 2013

Desa/Kelurahan <i>Village/Ward</i>	Nama Jembatan <i>Name of Bridge</i>	Jenis Jembatan <i>Kind of Bridge</i>	Kondisi Jembatan (Baik[√]/[√]) <i>Condition of Bridge</i>
(1)	(2)	(3)	(4)
Tehang	Jembatan Taha	Besi/Beton	√
Tehang	Jembatan Liei	Kayu	√
Tehang	Jembatan Kitei	Kayu	√
Luwuk Tukau	Jembatan RT.01	Beton	√
Luwuk Tukau	Jembatan Tukau	Besi/Beton	√
Tumbang Samui	Jembatan Sei Rambai	Beton	√
Tumbang Samui	Jembatan Saringei	Beton	√
Tumbang Samui	Jembatan Segier	Beton	√
Tumbang Oroi	Jembatan Pesen	Kayu	√
Tumbang Oroi	Jembatan Katigap	Kayu	√
Putat Durei	Jembatan RT.01	Kayu	√
Tumbang Mantuhe	Jembatan Endak	Kayu	√
Tumbang Mantuhe	Jembatan Kari	Kayu	√
Tumbang Mantuhe	Jembatan Mantuhe	Besi/Beton	√

Sumber : BPS KabupatenGunung Mas

Source : BPS – Statistics of Gunung Mas Regency

Pemerintahan
Government



<http://gumaskab.bps.go.id>

Tabel 2.1. **Jumlah Desa/Kelurahan, Rukun Warga (RW) dan Rukun Tetangga (RT) di Kecamatan Manuhing Raya, 2013**
Number of Village/Wards, RW and RT in Manuhing Raya Subdistrict, 2013

Uraian <i>Descriptions</i>	Kecamatan Manuhing Raya <i>Manuhing Raya Subdistrict</i>
(1)	(2)
Ibukota Kecamatan/ <i>Capital District</i>	Tehang
Nama Camat/ <i>Name of Chief of District</i>	Suder Samsid, S.PKP
Jumlah Desa/ <i>Number of Village</i>	1 Kelurahan, 5 Desa
Jumlah RukunWarga (RW)/ <i>Number of RW</i>	2
Jumlah Rukun Tetangga (RT)/ <i>Number of RT</i>	7

Sumber : BPS KabupatenGunung Mas
 Source : BPS – *Statistics of Gunung Mas Regency*

Tabel 2.2. Nama Kepala Desa di Kecamatan Kecamatan Manuhing Raya, 2013
Table Name of Chief of Villages in Manuhing Raya Subdistrict, 2013

Desa/Kelurahan <i>Village/Ward</i>	Nama Kepala Desa/Lurah <i>Name of Chief of Villages/Wards</i>
(1)	(2)
Tehang	LANDERSON
Luwuk Tukau	KUDUT S. RAHUY
Tumbang Samui	DERMO L. SILAI
Tumbang Oroi	RAMULEN
Putat Durei	KARLIE
Tumbang Mantuhe	NIAS LEO

Sumber : BPS Kabupaten Gunung Mas (PODES 2014)
 Source : BPS – Statistics of Gunung Mas Regency

Tabel 2.3. Banyaknya Desa/Kelurahan Menurut Kategori Desa di Kecamatan Manuhing Raya, 2013
Number of Village/Ward by The Categories Village in Manuhing Raya Subdistrict, 2013

Desa/Kelurahan <i>Village/Ward</i>	Swadaya	Swakarya	Swasembada
(1)	(2)	(3)	(4)
Tehang	-	-	√
Luwuk Tukau	-	√	-
Tumbang Samui	-	√	-
Tumbang Oroi	-	√	-
Putat Durei	-	√	-
Tumbang Mantuhe	-	√	-
Manuhing Raya	-	5	1

Sumber : BPS Kabupaten Gunung Mas
 Source : BPS – Statistics of Gunung Mas Regency

Tabel 2.4. Jumlah Aparat Pemerintah Desa Menurut Desa/kelurahan di Kecamatan Manuhing Raya, 2013
Table Number of Village Government Officials by Village/Ward in Manuhing Raya Subdistrict, 2013

Desa/Kelurahan <i>Village/Ward</i>	Pamong Desa <i>Village Officials</i>	Jumlah RW <i>Number of RW</i>	Jumlah RT <i>Number of RT</i>
(1)	(2)	(3)	(4)
Tehang	5	2	7
Luwuk Tukau	5	1	4
Tumbang Samui	5	1	4
Tumbang Oroi	5	1	3
Putat Durei	5	1	3
Tumbang Mantuhe	5	1	2
Manuhing Raya	30	7	23

Sumber : Kantor Kecamatan Manuhing Raya
 Source : Subdistrict Offices of Manuhing Raya

Tabel 2.5. Keberadaan Badan Perwakilan Desa/Dewan Kelurahan di Kecamatan Manuhing Raya, 2013
The Presence of Representatives Board of Village/Ward in Manuhing Raya Subdistrict, 2013

Desa/Kelurahan <i>Village/Ward</i>	BPD (Ada/Tidak)	Dewan Kelurahan (Ada/Tidak)
(1)	(2)	(3)
Tehang	-	Ada
Luwuk Tukau	Ada	Tidak
Tumbang Samui	Ada	Tidak
Tumbang Oroi	Ada	Tidak
Putat Durei	Ada	Tidak
Tumbang Mantuhe	Ada	Tidak

Sumber : Kantor Kecamatan Manuhing Raya
 Source : Subdistrict Offices of Manuhing Raya

Tabel 2.6.
Table

**Banyaknya Aparat Desa/Kelurahan Menurut
Desa/Kelurahan dan Tingkat Pendidikan Terakhir di
Kecamatan Manuhing Raya, 2013**

*Number of Village Government Officials by Village/Ward
and Educational Level in Manuhing Raya Subdistrict, 2013*

Desa/Kelurahan <i>Village/Ward</i>	SD <i>Elementary School</i>	SMP <i>Junior High School</i>	SMA <i>Senior High School</i>	Perguruan Tinggi <i>University</i>	Jumlah <i>Total</i>
(1)	(2)	(3)	(4)	(5)	(6)
Tehang	2	5	4	3	14
Luwuk Tukau	0	6	4	0	10
Tumbang Samui	0	4	6	0	10
Tumbang Oroi	0	5	4	0	9
Putat Durei	0	6	3	0	9
Tumbang Mantuhe	0	4	3	1	8
Jumlah	2	30	24	4	60

Sumber : BPS Kabupaten Gunung Mas

Source : BPS – Statistics of Gunung Mas Regency

Tabel 2.7. Banyaknya Pegawai Kantor Kecamatan Manuhing Raya Menurut Tingkat Pendidikan Terakhir dan Jenis Kelamin, 2013

Number of Civil Servants in Manuhing Raya Subdistrict Offices by Educational Level and Sex, 2013

Tingkat Pendidikan Terakhir <i>Educational Level</i>	Laki-Laki <i>Male</i>	Perempuan <i>Female</i>	Jumlah <i>Total</i>
(1)	(2)	(3)	(4)
SD	0	0	0
SMP	0	0	0
SLTA	0	0	0
DIPLOMA	1	0	1
S1	7	1	8
S2	0	0	0
Jumlah	8	1	9

Sumber : Badan Kepegawaian Daerah Kabupaten Gunung Mas
 Source : *Regional Employee Offices of Gunung Mas Regency*

Tabel 2.8. Banyaknya Pegawai Kantor UPTD Kecamatan Manuhing Raya Menurut Tingkat Pendidikan Terakhir dan Jenis Kelamin, 2013
Number of Civil Servants in Manuhing Raya Subdistrict UPTD Offices by Educational Level and Sex, 2013

Tingkat Pendidikan Terakhir <i>Educational Level</i>	Laki-Laki <i>Male</i>	Perempuan <i>Female</i>	Jumlah <i>Total</i>
(1)	(2)	(3)	(4)
SD	0	0	0
SMP	0	0	0
SLTA	0	0	0
DIPLOMA	1	0	0
S1	1	0	0
S2	0	0	0
JUMLAH TOTAL	2	0	0

Sumber : Badan Kepegawaian Daerah Kabupaten Gunung Mas
 Source : Regional Employee Offices of Gunung Mas Regency

Tabel 2.9. Besarnya Anggaran Pendapatan dan Belanja Desa (APB Desa) di Kecamatan Manuhing Raya, 2013
Number of Village Budget Revenues and Expenditures in Manuhing Raya Subdistrict, 2013

Desa/Kelurahan <i>Village/Ward</i>	APB Desa <i>Village Budget</i>
(1)	(2)
Luwuk Tukau	60 000 000
Tumbang Samui	56 000 000
Tumbang Oroi	49 000 000
Putat Durei	71 000 000
Tumbang Mantuhe	70 000 000

Sumber : Kantor Kecamatan Manuhing Raya
Source : Subdistrict Offices of Manuhing Raya

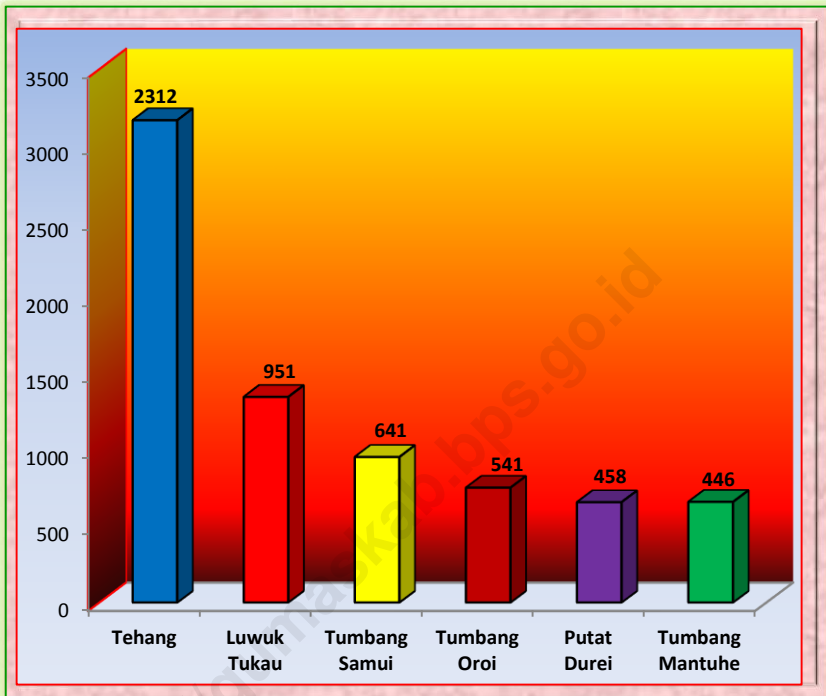
Penduduk
Population



<http://gumaskab.bps.go.id>

Gambar 2
Picture

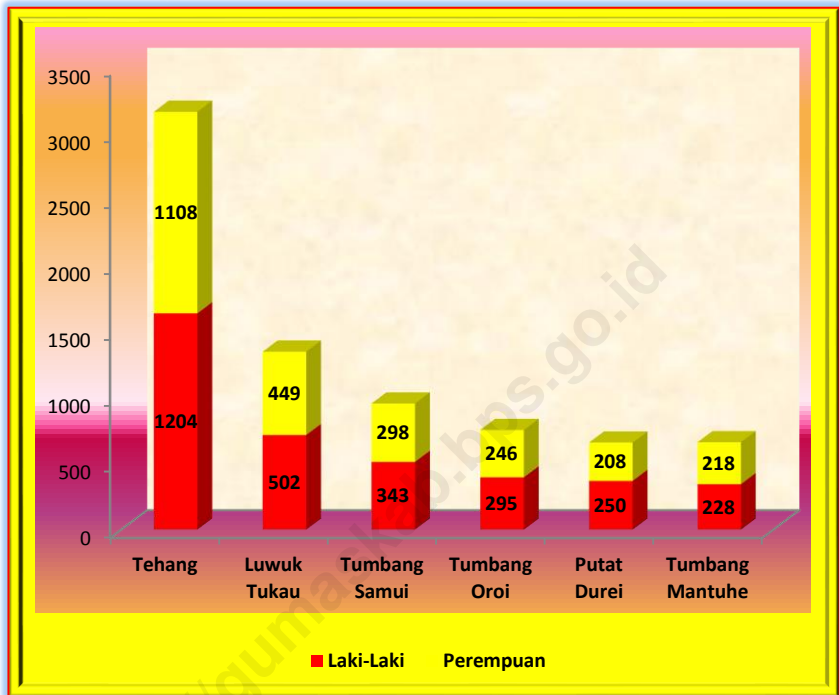
**Jumlah Penduduk Kecamatan Manuhing Raya
Menurut Desa/Kelurahan (Jiwa), 2013**
*Number of Manuhing Raya Population by Village/Ward
(people), 2013*



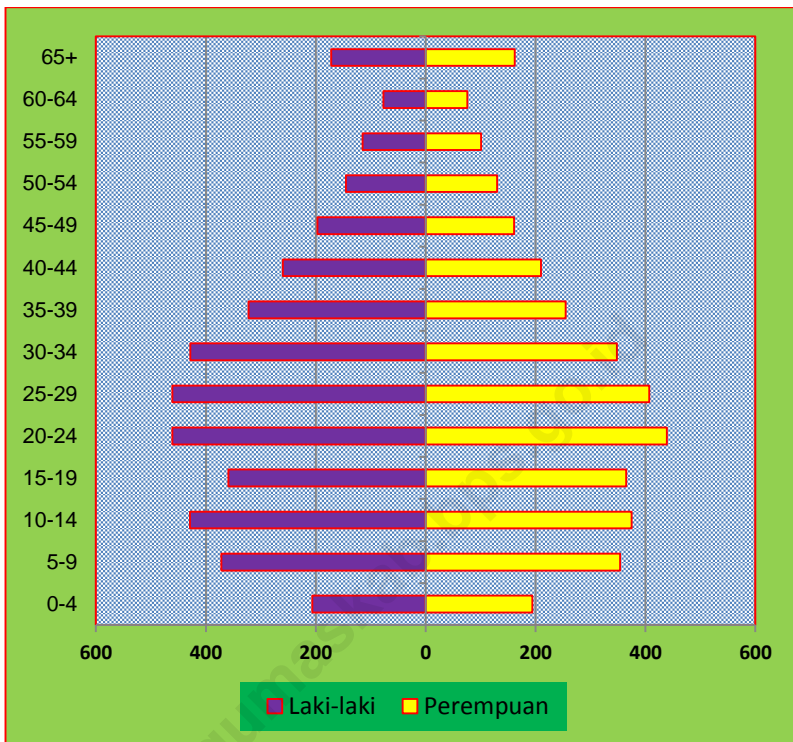
Gambar 3
Picture

**Jumlah Penduduk Kecamatan Manuhing Raya
Menurut Desa/Kelurahan dan Jenis Kelamin (Jiwa),
2013**

*Number of Manuhing Raya Population by Village/Ward
and Sex (people), 2013*



Gambar 4 Piramida Penduduk Kecamatan Manuhing Raya, 2013
Picture Population Pyramid of Manuhing Raya Subdistrict, 2013



Tabel 3.1. Jumlah Penduduk, Luas Wilayah, dan Kepadatan Penduduk Menurut Desa/Kelurahan di Kecamatan Manuhing Raya, 2013

Number of Populations, Areas, and The Density Population by Village/Ward in Manuhing Raya Subdistrict, 2013

Desa/Kelurahan <i>Village/Ward</i>	Jumlah Penduduk <i>Number of Population</i>	Luas Wilayah Luas (Km²) <i>Area</i>	Kepadatan Penduduk <i>Density Population</i>
(1)	(2)	(3)	(4)
Tehang	2 312	239	9,65
Luwuk Tukau	951	149	6,38
Tumbang Samui	641	87	7,36
Tumbang Oroi	541	28	19,32
Putat Durei	458	44	10,40
Tumbang Mantuhe	446	54	8,25
Manuhing Raya	5 349	601	61,36

Sumber : Proyeksi Penduduk, BPS
 Source : Population Projection, BPS

Tabel 3.2. Jumlah Rumah Tangga dan Rata-Rata Penduduk per Rumah Tangga Menurut Desa/Kelurahan di Kecamatan Manuhing Raya, 2013

Number of Household and The Average of Population in Every Household by Village/Ward in Manuhing Raya Subdistrict, 2013

Desa/Kelurahan <i>Village/Ward</i>	Rumah Tangga <i>Household</i>	Rata-Rata Penduduk per Rumah Tangga <i>Average of Population in Every Household</i>
(1)	(2)	(3)
Tehang	546	4,23
Luwuk Tukau	202	4,71
Tumbang Samui	159	4,03
Tumbang Oroi	117	4,62
Putat Durei	95	4,82
Tumbang Mantuhe	99	4,51
Manuhing Raya	1 218	4,39

Sumber : Proyeksi Penduduk, BPS
Source : Population Projection, BPS

Tabel 3.3. Banyaknya Penduduk Laki-Laki dan Perempuan serta Sex Ratio Menurut Desa/Kelurahan di Kecamatan Manuhing Raya, 2013

Number of Male and Female Populations also The Sex Ratio by Village/Ward in Manuhing Raya Subdistrict, 2013

Desa/Kelurahan <i>Village/Ward</i>	Laki-Laki <i>Male</i>	Perempuan <i>Female</i>	Jumlah <i>Total</i>	Sex Ratio <i>Sex Ratio</i>
(1)	(2)	(3)	(4)	(5)
Tehang	1 204	1 108	2 132	109
Luwuk Tukau	502	449	951	112
Tumbang Samui	343	298	641	115
Tumbang Oroi	295	246	541	120
Putat Durei	250	208	458	120
Tumbang Mantuhe	228	218	446	105
Manuhing Raya	2 822	2 527	5 349	112

Sumber : Proyeksi Penduduk, BPS
Source : Population Projection, BPS

Tabel 3.4. Banyaknya Penduduk di Kecamatan Manuhing Raya Menurut Desa/Kelurahan dan Kewarganegaraan, 2013
Table
Number of Populations in Manuhing Raya Subdistrict by Village/Ward and The Citizenship, 2013

Desa/Kelurahan <i>Village/Ward</i>	Warga Negara Indonesia <i>Indonesian</i>	Warga Negara Asing <i>Foreigner</i>	Jumlah <i>Total</i>
(1)	(2)	(3)	(4)
Tehang	2 312	-	2 312
Luwuk Tukau	951	-	951
Tumbang Samui	641	-	641
Tumbang Oroi	541	-	541
Putat Durei	458	-	458
Tumbang Mantuhe	446	-	446
Manuhing Raya	5 349	-	5 349

Sumber : Proyeksi Penduduk, BPS
Source : Population Projection, BPS

Tabel 3.5. Banyaknya Penduduk Menurut Kelompok Umur dan Jenis Kelamin di Kecamatan Manuhing Raya, 2013
Table **Number of Populations by Age Group and Sex in Manuhing Raya Subdistrict, 2013**

Kelompok Umur <i>Age Group</i>	Jenis Kelamin / Sex		Jumlah <i>Total</i>
	Laki-Laki <i>Male</i>	Perempuan <i>Female</i>	
(1)	(2)	(3)	(4)
0-4	311	301	612
5-9	297	283	580
10-14	283	262	546
15-19	273	250	522
20-24	274	241	515
25-29	267	229	496
30-34	247	207	453
35-39	221	179	400
40-44	178	152	330
45-49	141	114	255
50-54	105	101	206
55-59	78	73	151
60-64	58	52	110
65+	89	83	172
Jumlah	2 822	2 527	5 349

Sumber : Proyeksi Penduduk, BPS
Source : Population Projection, BPS

Tabel
Table

3.6. Banyaknya Penduduk di Kecamatan Manuhing Raya Menurut Umur dan Jenis Kelamin, 2013
Number of Populations in Manuhing Raya Subdistrict by Ages and Sex, 2013

Umur Ages	Jenis Kelamin / Sex		Jumlah Total
	Laki-laki Male	Perempuan Female	
(1)	(2)	(3)	(4)
0	63	61	124
1	63	61	123
2	62	60	123
3	62	60	121
4	61	59	120
5	61	58	119
6	60	57	118
7	59	57	116
8	59	56	115
9	58	55	113
10	58	54	112
11	57	53	110
12	57	52	109
13	56	52	108
14	56	51	107
15	55	51	106
16	55	50	105
17	54	50	104
18	54	50	104
19	55	49	104
20	55	49	104
21	55	49	103
22	55	48	103
23	55	48	103
24	55	47	102
25	54	47	101
26	54	47	101
27	54	46	100
28	53	45	98
29	52	44	96
30	51	43	95

Lanjutan Tabel 3.6. / Continued Table 3.6.

Umur Ages	Jenis Kelamin / Sex		Jumlah Total
	Laki-laki Male	Perempuan Female	
(1)	(2)	(3)	(4)
31	50	42	93
32	49	41	91
33	48	40	89
34	48	39	87
35	47	38	85
36	46	37	83
37	45	36	80
38	43	35	78
39	41	34	75
40	39	33	72
41	37	32	69
42	35	31	66
43	34	29	63
44	32	27	60
45	31	25	56
46	30	23	53
47	28	22	50
48	27	21	48
49	25	21	47
50	24	21	45
51	22	21	43
52	21	21	41
53	20	20	39
54	19	18	37
55	18	17	34
56	17	16	32
57	16	15	30
58	15	13	28
59	14	12	26
60	13	11	25
61	12	11	23

Lanjutan Tabel 3.6. / Continued Table 3.6.

Umur <i>Ages</i>	Jenis Kelamin / Sex		Jumlah <i>Total</i>
	Laki-laki <i>Male</i>	Perempuan <i>Female</i>	
(1)	(2)	(3)	(4)
62	12	10	22
63	11	10	21
64	10	10	20
65 +	89	83	172
J u m l a h	2 822	2 527	5 349

Sumber : Proyeksi Penduduk, BPS
 Source : Population Projection, BPS

Sosial
Social

<http://gumaskab.bps.go.id>

Tabel 4.1. Jumlah TK, Jumlah Kelas, Murid dan Guru di Kecamatan Manuhing Raya Menurut Desa/Kelurahan, 2013
Number of Schools, Classes, Students, and Teachers of Kindergarten in Manuhing Raya Subdistrict by Village/Ward, 2013

Desa/Kelurahan <i>Village/Ward</i>	Jumlah / <i>Total</i>			
	TK <i>School</i>	Kelas <i>Class</i>	Murid <i>Student</i>	Guru <i>Teacher</i>
(1)	(2)	(3)	(4)	(5)
Tehang	2	2	25	2
Luwuk Tukau	1	1	20	1
Tumbang Samui	1	2	18	1
Tumbang Oroi	0	0	0	0
Putat Durei	1	1	16	1
Tumbang Mantuhe	1	2	20	1
Manuhing Raya	6	8	99	6

Sumber :Dinas Pendidikan Kabupaten Gunung Mas
Source : Education Government Services of Gunung Mas Regency

Tabel 4.2. Jumlah Sekolah Tingkat SD, Jumlah Kelas, Murid dan Guru di Kecamatan Manuhing Raya Menurut Desa/Kelurahan, 2013
Number of Schools, Classes, Students, and Teachers of Elementary Schools in Manuhing Raya Subdistrict by Village/Ward, 2013

Desa/Kelurahan <i>Village/Ward</i>	Jumlah / Total			
	Sekolah <i>School</i>	Kelas <i>Class</i>	Murid <i>Student</i>	Guru <i>Teacher</i>
(1)	(2)	(3)	(4)	(5)
Tehang	13	16	352	20
Luwuk Tukau	7	8	175	11
Tumbang Samui	6	9	90	10
Tumbang Oroi	6	7	95	7
Putat Durei	6	8	69	9
Tumbang Mantuhe	6	9	98	6
Manuhing Raya	44	57	790	63

Sumber :Dinas Pendidikan Kabupaten Gunung Mas
Source : Education Government Services of Gunung Mas Regency

Tabel 4.3. Jumlah Sekolah Tingkat SMP Negeri dan Swasta, Murid dan Guru di Kecamatan Manuhing Raya Menurut Desa/Kelurahan, 2013
Number of State and Private Junior High Schools, Their Students, and Their Teachers in Manuhing Raya Subdistrict by Village/Ward, 2013

Desa/Kelurahan <i>Village/Ward</i>	Sekolah Menengah Pertama (SMP) <i>Junior High School</i>			
	Negeri <i>State</i>	Swasta <i>Private</i>	Murid <i>Student</i>	Guru <i>Teacher</i>
(1)	(2)	(3)	(4)	(5)
Tehang	1	0	179	10
Luwuk Tukau	0	0	0	0
Tumbang Samui	1	0	40	5
Tumbang Oroi	0	0	0	0
Putat Durei	0	0	0	0
Tumbang Mantuhe	1	0	37	7
Manuhing Raya	3	0	256	22

Sumber :Dinas Pendidikan Kabupaten Gunung Mas
Source : Education Government Services of Gunung Mas Regency

Tabel 4.4. Jumlah Sekolah Tingkat SMA Negeri dan Swasta, Murid dan Guru di Kecamatan Manuhing Raya Menurut Desa/Kelurahan, 2013
Number of State and Private Senior High School, Their Students, and Their Teachers in Manuhing Raya Subdistrict by Village/Ward, 2013

Desa/Kelurahan <i>Village/Ward</i>	Sekolah Menengah Atas (SMA) <i>Senior High School</i>			
	Negeri <i>State</i>	Swasta <i>Private</i>	Murid <i>Student</i>	Guru <i>Teacher</i>
(1)	(2)	(3)	(4)	(5)
Tehang	1	0	168	4
Luwuk Tukau	0	0	0	0
Tumbang Samui	0	0	0	0
Tumbang Oroi	0	0	0	0
Putat Durei	0	0	0	0
Tumbang Mantuhe	0	0	0	0
Manuhing Raya	0	0	168	4

Sumber :Dinas Pendidikan Kabupaten Gunung Mas

Source : Education Government Services of Gunung Mas Regency

Tabel 4.5.
Table

Banyaknya Sarana Kesehatan di Kecamatan Manuhing Raya Menurut Desa/Kelurahan dan Jenisnya, 2013

Number of Health Facilities in Manuhing Raya Subdistrict by Village of Ward and Its Kind, 2013

Desa/Kelurahan <i>Village/Ward</i>	Rumah Sakit <i>hospital</i>	Puskesmas <i>Health Center</i>	Pustu <i>Assistant of Health Center</i>	Poskes-des <i>Village Health Post</i>	Posyandu <i>Integrated Health Service Post</i>
(1)	(2)	(3)	(4)	(5)	(6)
Tehang	0	1	0	0	1
Luwuk Tukau	0	0	1	0	1
Tumbang Samui	0	0	1	0	1
Tumbang Oroi	0	0	0	1	1
Putat Durei	0	0	0	1	1
Tumbang Mantuhe	0	0	1	0	1
Manuhing Raya	0	1	3	2	6

Sumber : BPS Kabupaten Gunung Mas

Source : BPS – Statistics Of Gunung Mas Regency

Tabel 4.6.
Table

Banyaknya Tenaga Kesehatan di Kecamatan Manuhing Raya Menurut Desa/Kelurahan dan Jenisnya, 2013

Number of Health Workers in Manuhing Raya Subdistrict by Village/Ward and Its Kind, 2013

Desa/Kelurahan <i>Village/Ward</i>	Dokter Umum <i>General Doctor</i>	Dokter Spesialis <i>Specialist</i>	Bidan <i>Midwife</i>	Perawat <i>Nurse</i>	Dukun Bersalin <i>Traditional Birth Attendance</i>
(1)	(2)	(3)	(4)	(5)	(6)
Tehang	1	0	2	8	3
Luwuk Tukau	0	0	0	1	3
Tumbang Samui	0	0	1	1	4
Tumbang Oroi	0	0	0	0	3
Putat Durei	0	0	0	0	4
Tumbang Mantuhe	0	0	1	0	1
Manuhing Raya	1	0	4	10	18

Sumber : BPS Kabupaten Gunung Mas

Source : BPS – Statistics Of Gunung Mas Regency

Tabel 4.7. Jumlah Kunjungan Wanita Hamil, Nifas/Menyusui, Bayi, dan Anak di Kecamatan Manuhing Raya, 2013
Table Number of Visited of Pregnancy Woman, Nipas, Baby, and Child in Manuhing Raya Subdistrict, 2013

Jenis Kunjungan <i>Kind of Visited</i>	Jumlah Kunjungan <i>Number of Visited</i>
(1)	(2)
Wanita Hamil/ <i>Pregnancy Woman</i>	101
Nifas/ <i>Nipas</i>	109
Bayi/ <i>Baby</i>	116
Anak/ <i>Child</i>	409

Sumber : Dinas Kesehatan Kabupaten Gunung Mas

Source : Health Government Services of Gunung Mas Regency

Tabel 4.8. Jumlah Persalinan Hidup dan Persalinan Mati di Kecamatan Manuhing Raya, 2013
Table Number of Life Birth and Still Birth in Manuhing Raya Subdistrict, 2013

Jenis Persalinan <i>Kind of Birth</i>	Jumlah <i>Total</i>
(1)	(2)
Persalinan Hidup/ Life Birth	
Ibu/ <i>Mother</i>	129
Anak/ <i>Child</i>	129
Persalinan Mati/ Still Birth	
Ibu/ <i>Mother</i>	0
Anak/ <i>Child</i>	0

Sumber : Dinas Kesehatan Kabupaten Gunung Mas
Source : Health Government Services of Gunung Mas Regency

Tabel 4.9. Banyaknya Klinik KB, Akseptor Aktif, dan Akseptor Baru di Kecamatan Manuhing Raya, 2013
Table Number of Family Planning, Active Acceptor, and New Acceptor in Manuhing Raya Subdistrict, 2013

Uraian <i>Descriptions</i>	Jumlah <i>Total</i>
(1)	(2)
Klinik KB <i>Family Planning Clinic</i>	2
Akseptor Aktif <i>Active Acceptor</i>	826
Akseptor Baru <i>New Acceptor</i>	466
Pasangan Usia Subur (PUS) <i>Fertile Couples</i>	1 120

Sumber : Badan Pemberdayaan Masyarakat, Pemerintah Desa, Perempuan, dan Keluarga Berencana Kabupaten Gunung Mas

Source : *Woman Resources and Family Planning Offices of Gunung Mas Regency*

Tabel 4.10. Jumlah Peserta KB Menurut Jenis dan Jalur Pelayanan di Kecamatan Manuhing Raya, 2013
Table Number of Family Planning Participants by Kind and Service Lines in Manuhing Raya Subdistrict, 2013

Jalur Pelayanan <i>Service Line</i>	Target <i>Target</i>	Realisasi <i>Realization</i>
(1)	(2)	(3)
AkseptorAktif/ <i>Active Acceptor</i>	774	826
AkseptorBaru/ <i>New Acceptor</i>	486	466

Sumber : Badan Pemberdayaan Masyarakat, Pemerintah Desa, Perempuan, dan Keluarga Berencana Kabupaten Gunung Mas
Source : Woman Resources and Family Planning Offices of Gunung Mas Regency

Tabel 4.11. Banyaknya Peserta KB Aktif Menurut Jenis Kontrasepsi yang Digunakan di Kecamatan Manuhing Raya, 2013
Table
Number of Active Family Planning Participants by Kind of Used Contraception in Manuhing Raya Subdistrict, 2013

Jenis Kontrasepsi <i>Kind of Contraception</i>	Jumlah Peserta KB <i>Number of Family Planning Participants</i>
(1)	(2)
IUD	0
MOP	0
MOW	0
Implant	18
Suntik	243
Pil KB	170
Kondom	35

Sumber : Badan Pemberdayaan Masyarakat, Pemerintah Desa, Perempuan, dan Keluarga Berencana Kabupaten Gunung Mas
Source : Woman Resources and Family Planning Offices of Gunung Mas Regency

Tabel 4.12. Jenis Pencemaran yang Pernah Terjadi di Kecamatan Manuhing Raya Menurut Desa/Kelurahan, 2013
Table Kind of Had Occurred Pollution in Manuhing Raya Subdistrict by Village/Ward, 2013

Desa/Kelurahan <i>Village/Ward</i>	Jenis Pencemaran/ <i>Kind of Pollution</i>			
	Air <i>Water</i>	Tanah <i>Land</i>	Udara <i>Air</i>	Suara <i>Sound</i>
(1)	(2)	(3)	(4)	(5)
Tehang	√	-	-	-
Luwuk Tukau	√	-	-	-
Tumbang Samui	√	-	-	-
Tumbang Oroi	√	-	-	-
Putat Durei	-	-	-	-
Tumbang Mantuhe	-	-	-	-
Manuhing Raya	√	-	-	-

Sumber : BPS Kabupaten Gunung Mas

Source : BPS – Statistics of Gunung Mas Regency

Tabel 4.13. Jenis Bencana Alam yang Pernah Terjadi di Kecamatan Manuhing Raya Menurut Desa/Kelurahan, 2013
Kind of Had Occurred Disasters in Manuhing Raya Subdistrict by Village/Ward, 2013

Desa/Kelurahan <i>Village/Ward</i>	Jenis Bencana Alam/ <i>Kind of Disasters</i>				
	Tanah Longsor <i>Landslide</i>	Banjir <i>Flooding</i>	Gempa Bumi <i>Earthquake</i>	Angin Puyuh <i>Whirlwind</i>	Kebakaran Hutan <i>Forest Fires</i>
(1)	(2)	(3)	(4)	(5)	(6)
Tehang	-	-	-	-	-
Luwuk Tukau	-	-	-	-	-
Tumbang Samui	-	-	-	-	-
Tumbang Oroi	-	-	-	-	-
Putat Durei	-	-	-	-	-
Tumbang Mantuhe	-	-	-	-	-
Manuhing Raya	-	-	-	-	-

Sumber : BPS Kabupaten Gunung Mas
Source : BPS – Statistics of Gunung Mas Regency

Tabel 4.14. Jumlah Tempat Ibadah di Kecamatan Manuhing Raya Menurut Desa/Kelurahan, 2013
Number of Religious Workshop in Manuhing Raya Subdistrict by Village Ward, 2013

Desa/Kelurahan <i>Village/Ward</i>	Masjid <i>Mosque</i>	Langgar/ Mushola	Gereja <i>Church</i>	Balai Kaharingan
(1)	(2)	(3)	(4)	(5)
Tehang	0	0	5	1
Luwuk Tukau	0	0	3	0
Tumbang Samui	0	0	3	1
Tumbang Oroi	0	0	2	1
Putat Durei	0	0	1	1
Tumbang Mantuhe	0	0	1	1
Manuhing Raya	0	0	15	5

Sumber : BPS Kabupaten Gunung Mas
Source : BPS – Statistics of Gunung Mas Regency

Tabel 4.15. Persentase Banyaknya Pemeluk Agama di Kecamatan Manuhing Raya Menurut Desa/Kelurahan dan Jenis Agama Kepercayaan, 2013
Percentage of Religious in Manuhing Raya Subdistrict by Village/Ward and Kind of Religion, 2013

Desa/Kelurahan <i>Village/Ward</i>	Kristen <i>Christian</i>	Katolik <i>Catholic</i>	Islam <i>Moslem</i>	Kaha- ringan	Jumlah <i>Total</i>
(1)	(2)	(3)	(4)	(5)	(6)
Tehang	76,22	3,13	3,22	17,44	100,00
Luwuk Tukau	54,39	2,14	6,20	37,27	100,00
Tumbang Samui	70,23	0,21	7,05	22,51	100,00
Tumbang Oroi	62,07	0,00	6,82	31,10	100,00
Putat Durei	23,76	21,20	9,92	45,11	100,00
Tumbang Mantuhe	46,33	26,68	0,75	52,92	100,00
Manuhing Raya	55,50	3,72	5,66	34,39	100,00

Sumber : Dinas Kependudukan dan Catatan Sipil Kabupaten Gunung Mas
Source : Population and Civil Administrative Offices of Gunung Mas Regency

Tabel 4.16.
Table

**Banyaknya Tenaga Keamanan Menurut
Desa/Kelurahan dan Jenisnya di Kecamatan
Manuhing Raya, 2013**
*Number of Security Personnel by Village/Ward and Its
Kind in Manuhing Raya Subdistrict, 2013*

Desa/Kelurahan <i>Village/Ward</i>	Jenis Petugas Keamanan/ <i>Kind of Security Personnel</i>			Jumlah <i>Total</i>
	Linmas	Babinsa	Polisi Pelayan Masyarakat	
(1)	(2)	(3)	(4)	(5)
Tehang	8	-	-	8
Luwuk Tukau	4	-	-	4
Tumbang Samui	2	-	-	2
Tumbang Oroi	0	-	-	0
Putat Durei	2	-	-	2
Tumbang Mantuhe	3	-	-	3
Jumlah	19	-	-	19

Sumber : BPS Kabupaten Gunung Mas
Source : BPS – Statistics of Gunung Mas Regency

Tabel 4.17. Banyaknya Fasilitas Lapangan Olahraga di Kecamatan Manuhing Raya Menurut Desa/Kelurahan dan Jenis Olahraga, 2013

Number of Sports Field Facilities in Manuhing Raya Subdistrict by Village/Ward and Kind of Sports, 2013

Desa/Kelurahan <i>Village/Ward</i>	Jenis Olahraga/ <i>Kind of Sports</i>				
	Sepak Bola <i>Football</i>	Voli <i>Volley-ball</i>	Bulutangkis <i>Badminton</i>	Bilyard <i>Bilyard</i>	Tenis Meja <i>Table Tennis</i>
(1)	(2)	(3)	(4)	(5)	(6)
Tehang	1	2	0	1	0
Luwuk Tukau	0	1	0	0	0
Tumbang Samui	0	1	0	0	0
Tumbang Oroi	0	1	0	0	0
Putat Durei	0	1	1	0	0
Tumbang Mantuhe	0	1	0	0	0
Manuhing Raya	1	7	1	1	0

Sumber : BPS Kabupaten Gunung Mas

Source : BPS – Statistics of Gunung Mas Regency

**Pertanian
*Agriculture***

5

<http://gumaskab.bps.go.id>

Tabel 5.1 Luas Areal dan Produksi Tanaman Perkebunan Menurut Jenis Tanaman, 2013
Table Planted Area and Production of Smallholders Estate by Kind of Crops, 2013

Jenis Tanaman <i>Kind of Crops</i>	Luas Areal <i>Planted Area</i> (Ha)	Produksi <i>Production</i> (Ton)
(1)	(2)	(3)
Karet	5 849	3 762
Kelapa	18	1,40
Kopi	0	0
Kelapa Sawit	165	0

Sumber: Dinas Pertanian dan Perkebunan Kabupaten Gunung Mas
 Source : Agriculture and Estate Services of Gunung Mas Regency

Tabel 5.2 Banyaknya Populasi Ternak Menurut Jenis Ternak, 2013
Table Number of Livestock Population by Kind of Livestock, 2013

Jenis Ternak <i>Kind of Livestock</i>	Jumlah Hewan Ternak <i>Number of Livestock</i>
(1)	(2)
Sapi / Cow	120
Kerbau / Buffalo	0
Kambing / Goat	115
Babi / Pig	1 704

Sumber: Dinas Perikanan dan Peternakan Kabupaten Gunung Mas
Source : Fishery and Livestock Services of Gunung Mas Regency

Tabel 5.3 **Banyaknya Hewan Unggas Menurut Jenis Hewan Unggas, 2013**
Table *Number of Poultry Population by Kind of Poultry, 2013*

Jenis Ternak <i>Kind of Livestock</i>	Jumlah Hewan Ternak <i>Number of Livestock</i>
(1)	(2)
Ayam Buras / <i>Native Chicken</i>	3 980
Ayam Pedaging / <i>Boller</i>	1 283
Ayam Petelur / <i>Layer</i>	0
Itik / <i>Duck</i>	145

Sumber: Dinas Perikanan dan Peternakan Kabupaten Gunung Mas
Source : Fishery and Livestock Services of Gunung Mas Regency

Tabel 5.4 Banyaknya Hewan Ternak yang Dipotong Menurut Jenis Hewan Ternak, 2013
Table *Number of Sliced Livestock by Kind of Livestock, 2013*

Jenis Ternak <i>Kind of Livestock</i>	Jumlah Hewan Ternak <i>Number of Livestock Population</i>
(1)	(2)
Sapi / Cow	3
Kerbau / Buffalo	0
Kambing / Goat	2
Babi / Pig	30

Sumber: Dinas Perikanan dan Peternakan Kabupaten Gunung Mas
Source : Fishery and Livestock Services of Gunung Mas Regency

Tabel 5.5 Banyaknya Hewan Unggas yang Dipotong Menurut Jenis Hewan Unggas, 2013
Table Number of Sliced Poultry Population by Kind of Poultry, 2013

Jenis Ternak <i>Kind of Livestock</i>	Jumlah Hewan Ternak <i>Number of Livestock</i>
(1)	(2)
Ayam Buras / <i>Native Chicken</i>	1 600
Ayam Pedaging / <i>Boller</i>	1 230
Ayam Petelur / <i>Layer</i>	0
Itik / <i>Duck</i>	5

Sumber: Dinas Perikanan dan Peternakan Kabupaten Gunung Mas
Source : Fishery and Livestock Services of Gunung Mas Regency

Tabel 5.6 Banyaknya Luas Perairan dan Produksi Perikanan Darat Menurut Jenis Area, 2013
Number of Production and Area of Fresh-Water Fish by Kind of Areas, 2013

Jenis Tanaman <i>Kind of Crops</i>	Luas Perairan <i>Area of Fresh-Water</i>	Produksi <i>Production (Ton)</i>
(1)	(2)	(3)
Kolam / <i>Fresh Water Pond</i>	0,92	20,60
Tambak / <i>Brackish Water Pond</i>	0	0
Keramba / <i>Cage</i>	0	0

Sumber: Dinas Perikanan dan Peternakan Kabupaten Gunung Mas
 Source : *Fishery and Livestock Services of Gunung Mas Regency*

Perindustrian dan
Energi
Industry and Energy



<http://gumaskab.bps.go.id>

Tabel 6.1. Banyaknya Industri Kecil/Kerajinan Rumah Tangga di Kecamatan Manuhing Raya Menurut Desa/Kelurahan, 2013
Number of Small Industries in Manuhing Raya Subdistrict by Village/Ward and Commodity of Industries, 2013

Desa/Kelurahan <i>Village/Ward</i>	Komoditas Industri/ <i>Commodity of Industries</i>						Jumlah <i>Total</i>
	Kulit <i>Leather</i>	Kayu <i>Wood</i>	Logam <i>Metal</i>	Anya- man <i>Craft</i>	Gera- bah <i>Pottery</i>	Makan- an <i>Food</i>	
(1)	(2)	(3)	(4)	(5)	(6)	(7)	(8)
Tehang	-	-	-	1	-	-	-
Luwuk Tukau	-	-	-	1	-	-	-
Tumbang Samui	-	-	-	-	-	-	-
Tumbang Oroi	-	-	-	-	-	-	-
Putat Durei	-	-	-	-	-	-	-
Tumbang Mantuhe	-	-	-	-	-	1	-
Manuhing Raya	-	-	-	2	-	1	-

Sumber : BPS Kabupaten Gunung Mas

Source : BPS – Statistics of Gunung Mas Regency

Tabel 6.2. Keberadaan Penerangan Jalan dan Jenis Penerangan Jalan di Kecamatan Manuhing Raya Menurut Desa/Kelurahan, 2013

The Presence of Street Lighting and Kind of Street Lighting in Manuhing Raya Subdistrict by Village/Ward, 2013

Desa/Kelurahan <i>Village/Ward</i>	Penerangan Jalan <i>Street Lighting</i>		Jenis Penerangan Jalan <i>Kind of Street Lighting</i>		
	Ada	Tidak Ada	Listrik Pemerintah	Listrik Non pemerintah	Bukan Listrik
(1)	(2)	(3)	(4)	(5)	(6)
Tehang	√	-	-	√	-
Luwuk Tukau	-	-	-	-	-
Tumbang Samui	-	-	-	-	-
Tumbang Oroi	-	-	-	-	-
Putat Durei	-	-	-	-	-
Tumbang Mantuhe	-	-	-	-	-

Sumber : BPS Kabupaten Gunung Mas

Source : BPS – Statistics of Gunung Mas Regency

Tabel 6.3. Persentase Rumah Tangga yang Memiliki Fasilitas Penerangan Menurut Desa/Kelurahan dan Jenisnya, 2013
Table Percentage of Households which Have Lighting Facilities by Village/Ward and Its Kind, 2013

Desa/Kelurahan <i>Village/Ward</i>	Fasilitas Penerangan <i>Lighting Facilities</i>		
	PLN	Non PLN	Non Listrik
(1)	(2)	(3)	(4)
Tehang	0,00	70,03	29,97
Luwuk Tukau	0,00	75,00	25,00
Tumbang Samui	0,00	68,45	31,55
Tumbang Oroi	0,00	76,63	16,82
Putat Durei	0,00	87,78	12,21
Tumbang Mantuhe	0,00	11,50	88,49

Sumber : BPS Kabupaten Gunung Mas
Source : BPS – Statistics of Gunung Mas Regency

Perdagangan dan
Koperasi
Trade and Cooperative



<http://gumaskabpps.go.id>

Tabel 7.1. Banyaknya Sarana Perekonomian di Kecamatan Manuhing Raya Menurut Desa/ Kelurahan dan Jenisnya, 2013

Number of Means Economy in Manuhing Raya Subdistrict by Village/Ward and Its Kind, 2013

Desa/Kelurahan <i>Village/Ward</i>	Sarana Perekonomian <i>Means Economy</i>		
	Pasar <i>Market</i>	Toko/ Kios <i>Shop</i>	Warung/Lainnya <i>Stall/Others</i>
(1)	(2)	(3)	(4)
Tehang	2	23	6
Luwuk Tukau	2	8	4
Tumbang Samui	0	8	3
Tumbang Oroi	0	5	3
Putat Durei	1	4	0
Tumbang Mantuhe	1	7	3
Manuhing Raya	6	55	19

Sumber : BPS Kabupaten Gunung Mas

Source : BPS – Statistics of Gunung Mas Regency

Tabel 7.2. Banyaknya Perusahaan yang Sudah Memiliki Surat Izin Usaha Perdagangan (SIUP) Menurut Bentuk Badan Usaha di Kecamatan Manuhing Raya, 2013
Number of Companies which have SIUP by Kind of Enterprises in Manuhing Raya Subdistrict, 2013

Badan Usaha <i>Enterprises</i>	Jumlah Perusahaan <i>Number of Companies</i>
(1)	(2)
Perseroan Terbatas (PT)	-
CV/Firma	1
Koperasi	-
Perseorangan	-
Lainnya	1
JUMLAH	2

Sumber : Dinas Koperasi, Perindustrian dan Perdagangan Kabupaten Gunung Mas

Source: Cooperative, Industry and Trade Services of Gunung Mas Regency

Tabel 7.3. Banyaknya Koperasi di Kecamatan Manuhing Raya Menurut Desa/Kelurahan dan Jenisnya, 2013
Table *Number of Cooperatives in Manuhing Raya Subdistrict by Village/Ward and Kind of Cooperatives, 2013*

Desa/Kelurahan <i>Village/Ward</i>	Koperasi Unit Desa (KUD)	Koperasi Non KUD	Jumlah Total
(1)	(2)	(3)	(4)
Tehang	0	1	1
Luwuk Tukau	0	0	0
Tumbang Samui	0	0	0
Tumbang Oroi	0	0	0
Putat Durei	0	0	0
Tumbang Mantuhe	0	0	0
Jumlah:	0	0	1

Sumber : BPS Kabupaten Gunung Mas

Source : BPS – Statistics of Gunung Mas Regency

Transportasi dan
Komunikasi
*Transportation and
Communication*



<http://gumarkes.bps.go.id>

Tabel 8.1. Jenis Permukaan Jalan Terluas di Kecamatan Manuhing Raya Menurut Desa/Kelurahan, 2013
Table Kind of Largest Road Surfaces in Manuhing Raya Subdistrict by Village/Ward, 2013

Desa/Kelurahan <i>Village/Ward</i>	Jenis Permukaan Jalan Terluas <i>Kind of Largest Road Surfaces</i>		
	Aspal/ Beton <i>Asphalt/Concrete</i>	Kerikil/ Latrit <i>Gravel</i>	Tanah <i>Land</i>
(1)	(2)	(3)	(4)
Tehang	-	-	√
Luwuk Tukau	-	-	√
Tumbang Samui	-	-	√
Tumbang Oroi	√	-	√
Putat Durei	√	-	√
Tumbang Mantuhe	-	-	√

Sumber : BPS Kabupaten Gunung Mas

Source : Regional Employee Offices of Gunung Mas Regency

Tabel 8.2. Banyaknya Kendaraan di Kecamatan Manuhing Raya Menurut Jenis Kendaraan, 2013
Table *Number of Vehicles in Manuhing Raya Subdistrict by Kind of Vehicles, 2013*

JenisKendaraan <i>Kind of Vehicles</i>	JumlahKendaraan <i>Number of Vehicles</i>
(1)	(2)
Mobil Penumpang	15
Mobil Barang	36
Bis/Mini Bis	-
Sepeda Motor	578
Sepeda	54
Gerobak	11
Kapal Penumpang	-

Sumber : Dinas Perhubungan, Komunikasi, dan Informatika Kabupaten Gunung Mas, tahun 2014

Source : *Transportation, Communication, and Information Services of Gunung Mas Regency*

Tabel 8.3. Jumlah Sarana Komunikasi Sosial di Kecamatan Manuhing Raya Menurut Desa/Kelurahan dan Jenisnya, 2013
Number of Means Communication in Manuhing Raya Subdistrict by Village/Ward and Its Kind, 2013

Desa/Kelurahan <i>Village/Ward</i>	Kantor Pos/ Postu <i>Post Office</i>	RumahPos <i>Post House</i>	Menara BTS <i>BTS Tower</i>
(1)	(2)	(3)	(4)
Tehang	1	0	0
Luwuk Tukau	0	0	0
Tumbang Samui	0	0	0
Tumbang Oroi	0	0	0
Putat Durei	0	0	0
Tumbang Mantuhe	0	0	0
Manuhing Raya	1	0	0

Sumber : BPS Kabupaten Gunung Mas
 Source : BPS – Statistics of Gunung Mas Regency



DATA

MENCERDASKAN BANGSA

<http://gumaskab.go.id>



BADAN PUSAT STATISTIK KABUPATEN GUNUNG MAS

Jalan Brigjend Katamso No. 97 Tampang Tumbang Anjir

Telepon/Fax : (0537) 3032777

Email : bps6211@bps.go.id

Homepage : <http://gumaskab.bps.go.id>