

Kecamatan

PONDOK KELAPA DALAM ANGKA

Pondok Kelapa Subdistrict in Figures

2019



**BADAN PUSAT STATISTIK
KABUPATEN BENGKULU TENGAH
BPS-Statistics of Bengkulu Tengah Regency**

Kecamatan

PONDOK KELAPA DALAM ANGKA

Pondok Kelapa Subdistrict in Figures

2019

D a n a u G e d a n g



Kecamatan Pondok Kelapa Dalam Angka
Pondok Kelapa Subdistrict in Figures
2019

ISSN: 2615-2452

No. Publikasi/*Publication Number*: 17090.1914

Katalog/*Catalog*: 1102001.1709050

Ukuran Buku/*Book Size*: 14,8 cm x 21 cm

Jumlah Halaman/*Number of Pages*: xx + 111 halaman/*pages*

Naskah/*Manuscript*:

Badan Pusat Statistik Kabupaten Bengkulu Tengah
BPS-Statistics of Bengkulu Tengah Regency

Gambar Kover oleh/*Cover Designed by*:

Badan Pusat Statistik Kabupaten Bengkulu Tengah
BPS-Statistics of Bengkulu Tengah Regency

Diterbitkan oleh/*Published by*:

© BPS Kabupaten Bengkulu Tengah/*BPS-Statistics of Bengkulu Tengah Regency*

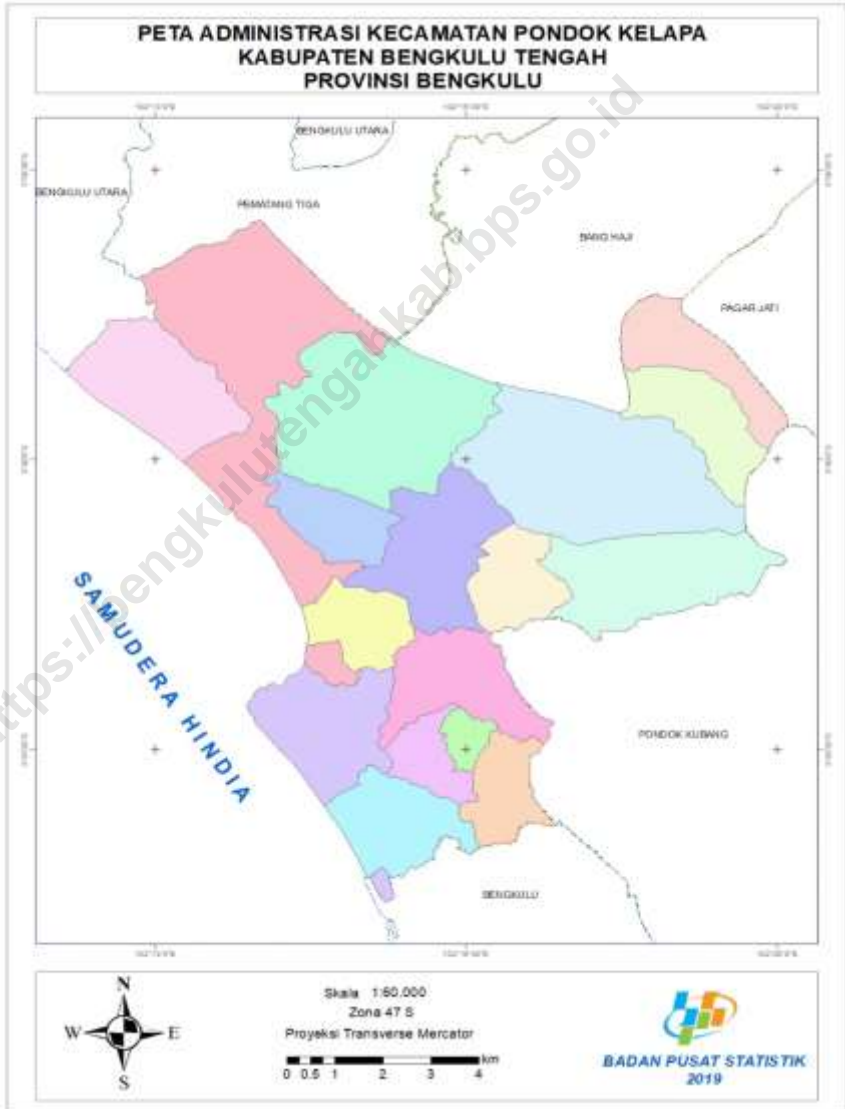
Dicetak oleh/*Printed by*:

Percetakan Diploma

**Dilarang mengumumkan, mendistribusikan, mengomunikasikan, dan/atau
menggandakan sebagian atau seluruh isi buku ini untuk tujuan komersial tanpa izin
tertulis dari Badan Pusat Statistik**

*Prohibited to announce, distribute, communicate, and/or copy part or all of this book
for commercial purpose without permission from BPS-Statistics Indonesia*

PETA WILAYAH KECAMATAN PONDOK KELAPA
MAP OF PONDOK KELAPA SUBDISTRICT



KEPALA BPS KABUPATEN BENGKULU TENGAH
CHIEF STATISTICIAN OF BENGKULU TENGAH REGENCY



Teguh Iman Santoso, S.Si., M.Si.



KATA PENGANTAR

Kecamatan Pondok Kelapa Dalam Angka 2019 merupakan publikasi tahunan yang diterbitkan oleh BPS Kabupaten Bengkulu Tengah. Publikasi ini dapat terwujud berkat kerja sama dan bantuan dari berbagai pihak baik instansi pemerintah maupun swasta. Kepada semua pihak yang telah memberikan bantuan disampaikan penghargaan dan terima kasih yang sebesar-besarnya.

Disadari bahwa publikasi ini belum sepenuhnya memenuhi harapan pihak pemakai data khususnya para perencana, namun diharapkan dapat membantu melengkapi penyusunan rencana pembangunan di Kabupaten Bengkulu Tengah.

Untuk perbaikan publikasi ini, tanggapan dan saran yang bersifat konstruktif dari para pemakai sangat diharapkan.

Kembang Seri, September 2019
Kepala BPS
Kabupaten Bengkulu Tengah

Teguh Iman Santoso, S.Si., M.Si.



PREFACE

Pondok Kelapa Subdistricts in Figures 2019 is an annual publication written by BPS Bengkulu Tengah Regency. This comprehensive publication has been made possible with the assistance and contribution from several governmental institutions and private organizations. To all parties who have been involved in the preparation of this publication, I would like to express my sincerest appreciation and gratitude.

Honestly, this publication has not perfect yet and has not filled the user's hope, especially for the planners yet, but hopely it can help to equip compilation of development planning in this new regency.

Comments and constructive suggestions for the improvement of this publication are always welcome.

*Kembang Seri, September 2019
Chief Statistician of
Bengkulu Tengah Regency*

Teguh Iman Santoso, S.Si., M.Si.

DAFTAR ISI/CONTENTS

	halaman page
Peta Wilayah kecamatan Pondok Kelapa	iii
<i>Map Of Pondok Kelapa Subdistrict</i>	iii
Kepala BPS Kabupaten BENGKULU TENGAH	v
<i>Chief Statistician Of BENGKULU TENGAH Regency</i>	v
Kata Pengantar	vii
<i>Preface</i>	viii
Daftar Isi/ <i>Contents</i>	ix
Daftar Tabel/ <i>List Of Tables</i>	x
Daftar Gambar/ <i>List Of Figures</i>	xvii
Penjelasan Umum/ <i>Explanatory Notes</i>	xviii
1 Geografi/ <i>Geography</i>	1
2 Pemerintahan/ <i>Government</i>	9
3 Kependudukan/ <i>Population</i>	17
4 Sosial/ <i>Social</i>	27
4.1 Pendidikan/ <i>Education</i>	33
4.2 Kesehatan/ <i>Health</i>	64
4.3 Agama/ <i>Religion</i>	74
5 Pertanian/ <i>Agriculture</i>	77
5.1 Tanaman Pangan/ <i>Food Crops</i>	88
5.2 Hortikultura/ <i>Horticulture</i>	92
5.3 Perkebunan/ <i>Estate Crops</i>	93
5.4 Peternakan/ <i>Lives Stock</i>	94
5.5 Perikanan/ <i>Fishery</i>	96
6 Transportasi/ <i>Transportation</i>	98
7 Keuangan Daerah dan Harga/ <i>Local Finance and Price</i>	105

DAFTAR TABEL/*LIST OF TABLES*

halaman
page

1	GEOGRAFI/ <i>GEOGRAPHY</i>	
1.1	Luas Wilayah Menurut Desa/Kelurahan di Kecamatan Pondok Kelapa, 2018/ <i>Total Area by Villages/Kelurahan in Pondok Kelapa Subdistrict, 2018</i>	6
1.2	Jarak Antara Desa/Kelurahan dengan Ibukota Kecamatan Pondok Kelapa (km), 2018/ <i>Distance Between Villages/Kelurahan and Capital of Pondok Kelapa Subdistrict (km), 2018</i>	7
1.3	Letak Geografis Desa/Kelurahan di Kecamatan Pondok Kelapa, 2018/ <i>Geographic Position of Villages/Kelurahan in Pondok Kelapa Subdistrict, 2018</i>	8
2	PEMERINTAHAN/<i>GOVERNMENT</i>	
2.1	Klasifikasi Desa/Kelurahan di Kecamatan Pondok Kelapa, 2018/ <i>Villages/Kelurahan Classification in Pondok Kelapa Subdistrict, 2018</i>	14
2.2	Status Desa/Kelurahan di Kecamatan Pondok Kelapa, 2018/ <i>Status of Villages/Kelurahan in Pondok Kelapa Subdistrict, 2018</i>	15
3	KEPENDUDUKAN/ <i>POPULATION</i>	
3.1	Jumlah Penduduk dan Rasio Jenis Kelamin di Kecamatan Pondok Kelapa, 2014-2018/ <i>Population and Sex Ratio in Pondok Kelapa Subdistrict, 2014-2018</i>	24
3.2	Jumlah Penduduk dan Rasio Jenis Kelamin Menurut Desa/Kelurahan di Kecamatan Pondok Kelapa, 2018/ <i>Population and Sex Ratio by Villages/Kelurahan in Pondok Kelapa Subdistrict, 2018</i>	25
3.3	Kepadatan Penduduk di Kecamatan Pondok Kelapa,2014-2018/ <i>Population Density in Pondok Kelapa Subdistrict,2014-2018</i>	26
4	SOSIAL/ <i>SOCIAL</i>	

4.1 PENDIDIKAN/EDUCATION

- 4.1.1 Data Desa¹/Kelurahan yang Memiliki Fasilitas Sekolah Menurut Desa/Kelurahan dan Tingkat Pendidikan 2018/*Information of Villages¹/Kelurahan Having Educational Facilities by Villages/Kelurahan and Educational Level 2018*.....33
- 4.1.2 Jumlah Sekolah, Guru, dan Murid Sekolah Dasar (SD) di Bawah Kementerian Pendidikan dan Kebudayaan Menurut Desa/Kelurahan di Kecamatan Pondok Kelapa, 2017/2018/*Number of Schools, Teachers, and Pupils in Primary Schools Under The Ministry of Education an Culture by Villages/Kelurahan in Pondok Kelapa Subdistrict, 2017/2018*.....36
- 4.1.3 Banyaknya Peserta dan Lulusan Ujian Sekolah Dasar (SD) di Bawah Kementerian Pendidikan dan Kebudayaan Menurut Desa/Kelurahan di Kecamatan Pondok Kelapa, 2017/2018/*Number of Examination Participants and Graduates of Primary Schools Under The Ministry of Education and Culture by Villages/Kelurahan in Pondok Kelapa Subdistrict, 2017/2018*.....39
- 4.1.4 Jumlah Sekolah, Guru, dan Murid Madrasah Ibtidaiyah (MI) di Bawah Kementerian Agama Menurut Desa/Kelurahan di Kecamatan Pondok Kelapa, 2017/2018/*Number of Schools, Teachers, and Pupils in Madrasah Ibtidaiyah (MI) Under The Ministry of Religious Affairs by Villages/Kelurahan in Pondok Kelapa Subdistrict, 2017/2018*.....40
- 4.1.5 Banyaknya Peserta dan Lulusan Ujian Madrasah Ibtidaiyah (MI) di Bawah Kementerian Agama Menurut Desa/Kelurahan di Kecamatan Pondok Kelapa, 2017/2018/*Number of Examination Participants and Graduates of Madrasah Ibtidaiyah (MI) Under The Ministry of Religious Affairs by Villages/Kelurahan in Pondok Kelapa Subdistrict, 2017/2018*.....43
- 4.1.6 Jumlah Sekolah, Guru, dan Murid Sekolah Menengah Pertama (SMP) di Bawah Kementerian Pendidikan dan Kebudayaan Menurut Desa/Kelurahan di Kecamatan Pondok Kelapa, 2017/2018/*Number of Schools, Teachers, and Pupils in Junior High*

	<i>Schools Under The Ministry of Education an Culture by Villages/Kelurahan in Pondok Kelapa Subdistrict, 2017/2018</i>	44
4.1.7	Banyaknya Peserta dan Lulusan Ujian Sekolah Menengah Pertama (SMP) di Bawah Kementerian Pendidikan dan Kebudayaan Menurut Desa/Kelurahan di Kecamatan Pondok Kelapa, 2017/2018/ <i>Number of Examination Participants and Graduates of Junior High Schools Under The Ministry of Education and Culture by Villages/Kelurahan in Pondok Kelapa Subdistrict, 2017/2018</i>	47
4.1.8	Jumlah Sekolah, Guru, dan Murid Madrasah Tsanawiyah (MTs) di Bawah Kementerian Agama Menurut Desa/Kelurahan di Kecamatan Pondok Kelapa, 2017/2018/ <i>Number of Schools, Teachers, and Pupils in Madrasah Tsanawiyah (MTs) Under The Ministry of Religious Affairs by Villages/Kelurahan in Pondok Kelapa Subdistrict, 2017/2018</i>	48
4.1.9	Banyaknya Peserta dan Lulusan Ujian Madrasah Tsanawiyah (MTs) di Bawah Kementerian Agama Menurut Desa/Kelurahan di Kecamatan Pondok Kelapa, 2017/2018/ <i>Number of Examination Participants and Graduates of Madrasah Tsanawiyah (MTs) Under The Ministry of Religious Affairs by Villages/Kelurahan in Pondok Kelapa Subdistrict, 2017/2018</i>	51
4.1.10	Jumlah Sekolah, Guru, dan Murid Sekolah Menengah Atas (SMA) di Bawah Kementerian Pendidikan dan Kebudayaan Menurut Desa/Kelurahan di Kecamatan Pondok Kelapa, 2017/2018/ <i>Number of Schools, Teachers, and Pupils in Senior High Schools Under The Ministry of Education an Culture by Villages/Kelurahan in Pondok Kelapa Subdistrict, 2017/2018</i>	52
4.1.11	Banyaknya Peserta dan Lulusan Ujian Sekolah Menengah Atas (SMA) di Bawah Kementerian Pendidikan dan Kebudayaan Menurut Desa/Kelurahan di Kecamatan Pondok Kelapa, 2017/2018/	55
4.1.12	Jumlah Sekolah, Guru, dan Murid Sekolah Menengah Kejuruan (SMK) di Bawah Kementerian Pendidikan dan Kebudayaan Menurut Desa/Kelurahan di Kecamatan Pondok Kelapa, 2017/2018/ <i>Number of Schools, Teachers, and Pupils in Vocational</i>	

	<i>High Schools Under The Ministry of Education an Culture by Villages/Kelurahan in Pondok Kelapa Subdistrict, 2017/2018</i>	56
4.1.13	Banyaknya Peserta dan Lulusan Ujian Sekolah Menengah Kejuruan (SMK) di Bawah Kementerian Pendidikan dan Kebudayaan Menurut Desa/Kelurahan di Kecamatan Pondok Kelapa, 2017/2018/ <i>Number of Examination Participants and Graduates of Vocational High Schools Under The Ministry of Education and Culture by Villages/Kelurahan in Pondok Kelapa Subdistrict, 2017/2018</i>	59
4.1.14	Jumlah Sekolah, Guru, dan Murid Madrasah Aliyah (MA) di Bawah Kementerian Agama Menurut Desa/Kelurahan di Kecamatan Pondok Kelapa, 2017/2018/ <i>Number of Schools, Teachers, and Pupils in Madrasah Aliyah (MA) Under The Ministry of Religious Affairs by Villages/Kelurahan in Pondok Kelapa Subdistrict, 2017/2018</i>	60
4.1.15	Banyaknya Peserta dan Lulusan Ujian Madrasah Aliyah (MA) di Bawah Kementerian Agama Menurut Desa/Kelurahan di Kabupaten Bengkulu Tengah, 2017/2018/ <i>Number of Examination Participants and Graduates of Madrasah Aliyah (MA) Under The Ministry of Religious Affairs by Villages/Kelurahan in Bengkulu Tengah Regency, 2017/2018</i>	63
4.2	KESEHATAN/HEALTH	
4.2.1	Jumlah Desa ¹ /Keluarahan yang Memiliki Sarana Kesehatan Menurut Desa/Kelurahan, 2011, 2014 dan 2018/ <i>Number of Villages1/Kelurahan Having Health Facilities by Villages/Kelurahan, 2011, 2014 and 2018</i>	64
4.2.2	Jumlah Tenaga Kesehatan Menurut Desa/Kelurahan, 2018/ <i>Number of Medical Personnel by Villages/Kelurahan, 2018</i>	67
4.2.3	Jumlah Rumah Sakit Umum, Rumah Sakit Khusus, dan Puskesmas Menurut Desa/Kelurahan, 2017 dan 2018/ <i>Number of General Hospital, Special Hospital, and Public Health Center by Villages/Kelurahan, 2017 and 2018</i>	68
4.2.4	Jumlah Peserta KB Baru Menurut Alat yang Digunakan di Kecamatan Pondok Kelapa, 2018/ <i>Number of New Family Planning</i>	

	<i>Participants by Type of Contraception Use in Pondok Kelapa Subdistrict, 2018</i>	71
4.2.5	Jumlah Peserta KB Aktif Menurut Alat yang Digunakan di Kecamatan Pondok Kelapa, 2018/ <i>Number of Active Family Planning Participants by Type of Contraception Use in Pondok Kelapa Subdistrict, 2018</i>	72
4.2.6	Jumlah Pasangan Usia Subur (PUS), Peserta KB Aktif dan Persentase Peserta KB Aktif Terhadap PUS di Kecamatan Pondok Kelapa, 2018/ <i>Number of Eligible Couples, Active Family Planning Participants and Percentage of Active Family Participants to Eligible Couples in Pondok Kelapa Subdistrict, 2018</i>	73
4.3	AGAMA/RELIGION	
4.3.1	Jumlah Tempat Peribadatan Menurut Desa/Kelurahan, 2018/ <i>Number of Places of Worship by Villages/Kelurahan, 2018</i>	74
4.3.2	Jumlah Pernikahan Muslim yang Tercatat Menurut Desa/Kelurahan, 2018/ <i>Number of Recorded Moslem Marriages by Villages/Kelurahan, 2018</i>	75
4.3.3	Banyaknya Hewan Kurban Menurut Jenis, 2018/ <i>The Number of Qurban Animal by Type, 2018</i>	76
5	PERTANIAN/AGRICULTURE	
5.1	TANAMAN PANGAN/FOOD CROPS	
5.1.1	Luas Tanam Padi Sawah dan Padi Ladang di Kecamatan Pondok Kelapa (hektar), 2018/ <i>Planted Area of Wetland and Dryland Paddy in Pondok Kelapa Subdistrict (hectar), 2018</i>	88
5.1.2	Luas Panen Tanaman Biofarmaka Menurut Kecamatan dan Jenis Tanaman di Kecamatan Pondok Kelapa (m2), 2018/ <i>Harvested Area of Medicinal Plants by Subdistrict and Kind of Plant in Pondok Kelapa Subdistrict (m2), 2018</i>	89
5.1.3	Luas Panen Padi Sawah dan Padi Ladang di Kecamatan Pondok Kelapa (hektar), 2018/ <i>Harvested Area of Wetland and Dryland Paddy in Pondok Kelapa Subdistrict (hectar), 2018</i>	90
5.1.4	Produksi Tanaman Biofarmaka Menurut Kecamatan dan Jenis Tanaman di Kecamatan Pondok Kelapa (kg), 2018/ <i>Production of</i>	

	<i>Medicinal Plants by Subdistrict and Kind of Plant in Pondok Kelapa Subdistrict (kg), 2018</i>	91
5.2	HORTIKULTURA/HORTICULTURE	
5.2.1	Produksi Buah-buahan Menurut Jenis Buah di Kecamatan Pondok Kelapa, 2018/ <i>Production of Fruits by Kind of Fruit in Pondok Kelapa Subdistrict, 2018</i>	92
5.3	PERKEBUNAN/ESTATE CROPS	
5.3.1	Luas Tanaman, Produksi dan Jumlah Petani Perkebunan Menurut Jenis Tanaman di Kecamatan Pondok Kelapa, 2018/ <i>Planted Area, Production and the Number of Plantation Farmers of Estate Crops by Kind of Crop in Pondok Kelapa Subdistrict, 2018</i>	93
5.4	PETERNAKAN/LIVES STOCK	
5.4.1	Populasi Ternak Menurut Jenis Ternak di Kecamatan Pondok Kelapa (ekor), 2017-2018/ <i>Livestock Population by Kind of Livestock in Pondok Kelapa Subdistrict (head), 2017-2018</i>	94
5.4.2	Populasi Unggas Menurut Jenis Unggas di Kecamatan Pondok Kelapa, 2017-2018/ <i>Poultry Population by Kind of Poultry in Pondok Kelapa Subdistrict, 2017-2018</i>	95
5.5	PERIKANAN/FISHERY	
5.5.1	Luas Area Produksi, Produksi, Nilai dan Jumlah Rumah Tangga Perikanan Tangkap dan Darat Menurut Jenisnya di Kecamatan Pondok Kelapa, 2018/ <i>The Harvested Area, Production, Value and Number of Households of Fish Capture by Type in Pondok Kelapa Subdistrict, 2018</i>	96
6	TRANSPORTASI/TRANSPORTATION	
6.1	Panjang Jalan Kabupaten Jenis Permukaan Jalan di Kecamatan Pondok Kelapa (km), 2018/ <i>Length of Regency Roads by Type of Road Surface in Pondok Kelapa Subdistrict (km), 2018</i>	102
6.2	Panjang Jalan Kabupaten Kondisi Jalan di Kecamatan Pondok Kelapa (km), 2018/ <i>Length of Regency Roads by Road Condition in Pondok Kelapa Subdistrict (km), 2018</i>	103

7	KEUANGAN DAERAH DAN HARGA/ LOCAL FINANCE AND PRICE	
7.1	Banyaknya Objek dan Realisasi Pajak Bumi dan Bangunan (PBB) di Kecamatan Pondok Kelapa, 2017-2018/ <i>Number of Property Tax Payers and Revenue Realization in Pondok Kelapa Subdistrict, 2017-2018</i>	109
7.2	Jumlah Koperasi Menurut Jenis Koperasi di Kecamatan Pondok Kelapa, 2018/ <i>Number of Cooperatives by Type of Cooperative in Pondok Kelapa Subdistrict, 2018</i>	110
7.3	Banyaknya Anggota dan Volume Usaha Koperasi di Kecamatan Pondok Kelapa, 2018/ <i>Number of Cooperatives Member dan Business Volume in Pondok Kelapa Subdistrict, 2018</i>	111

DAFTAR GAMBAR/LIST OF FIGURES

	halaman page
1 Persentase Luas Wilayah Menurut Desa di Kecamatan Pondok Kelapa (km ²), 2017/ <i>Percentage of Total Area by Village Pondok Kelapa Subdistrict (square.km), 2017</i>	5
2 Klasifikasi Desa/Kelurahan di Kecamatan Pondok Kelapa, 2017/ <i>Village Classification in Pondok Kelapa Subdistrict, 2017</i>	13
3 Jumlah Penduduk di Kecamatan Pondok Kelapa, 2009-2017/ <i>Population Growth in Pondok Kelapa Subdistrict, 2009-2017</i>	23
4 Jumlah Sekolah Menurut Jenjang Pendidikan di Kecamatan Pondok Kelapa, 2016/2017/ <i>Number of School by Educational Level in Pondok Kelapa Subdistrict, 2016/2017</i>	32
5 Jumlah Peserta KB Aktif Menurut Alat yang Digunakan di Kecamatan Pondok Kelapa, 2017/ <i>Number of Active Family Planning Participants by Type of Contraception Use in Pondok Kelapa Subdistrict, 2017</i>	32
6 Populasi Ternak di Kecamatan Pondok Kelapa (ekor), 2017/ <i>Livestock Population in Pondok Kelapa Subdistrict (heads), 2017</i>	87
7 Panjang Jalan Kabupaten Menurut Jenis Permukaan Jalan di Kecamatan Pondok Kelapa, (km), 2016-2017/ <i>Length of Regency Roads by Type of Road Surface in Pondok Kelapa Subdistrict (km), 2016-2017</i>	101
8 Banyaknya Objek Pajak Bumi dan Bangunan (PBB) di Kecamatan Pondok Kelapa, 2016-2017/ <i>Number of Property Tax Payers in Pondok Kelapa Subdistrict, 2016-2017</i>	108
9 Banyaknya Anggota Koperasi di Kecamatan Pondok Kelapa, 2016-2017/ <i>Number of Cooperatives Member in Pondok Kelapa Subdistrict, 2016-2017</i>	108

PENJELASAN UMUM/EXPLANATORY NOTES

Tanda-tanda, satuan-satuan, dan lain-lainnya yang digunakan dalam publikasi ini adalah sebagai berikut:

Symbols, measurement units, and acronyms which are used in this publication, are as follows:

1. TANDA-TANDA/SYMBOLS

Data tidak tersedia/ <i>Data not available</i>	: ...
Tidak ada atau nol / <i>Null or zero</i>	: —
Data dapat diabaikan/ <i>Data negligible</i>	: 0
Tanda decimal/ <i>Decimal point</i>	: ,
Data tidak dapat ditampilkan/ <i>Not applicable</i>	: NA
Angka perkiraan/ <i>Estimated figures</i>	: e
Angka sementara/ <i>Preliminary figures</i>	: x
Angka sangat sementara/ <i>Very preliminary figures</i>	: xx
Angka diperbaiki/ <i>Revised figures</i>	: r

2. SATUAN/UNITS

barel/ <i>barrel</i>	: 158,99 liter/ <i>litres</i> = 1/6,2898 m ³
hektar (ha)/ <i>hectare (ha)</i>	: 10 000 m ²
kilometer (km)/ <i>kilometres (km)</i>	: 1 000 meter/ <i>meters</i> (m)
knot/ <i>knot</i>	: 1,8523 km/jam (km/hour)
kuintal/ <i>quintal</i>	: 100 kg
KWh	: 1 000 Watt <i>hour</i>
MWh	: 1 000 KWh
liter (untuk beras)/ <i>litre (for rice)</i>	: 0,80 kg
ons/ <i>ounce</i>	: 28,31 gram/ <i>grams</i>
ton	: 1 000 kg

Satuan lain: buah, dus, butir, helai/lembar, kaleng, batang, pulsa, ton kilometer (ton-km), jam, menit, persen (%).

Other units: unit, pack, pieces, sheet, tin, pulse, ton-kilometres(ton-km), hour, minute, percent (%).

Perbedaan angka di belakang koma disebabkan oleh pembulatan angka.

The difference in decimal numbers is caused by rounding.

BAB
Chapter

GEOGRAFI
Geography

1

<https://bengkulutengahkab.bps.go.id>

PENJELASAN TEKNIS

1. Berdasarkan posisi geografisnya, Kecamatan Pondok Kelapa memiliki batas-batas: Utara - Kabupaten Bengkulu Utara; Selatan - Kota Bengkulu; Barat - Samudera Indonesia; Timur - Kecamatan Pondok Kubang.
2. Kecamatan Pondok Kelapa terdiri dari 17 desa, yaitu:
 - Pekik Nyaring
 - Srikuncoro
 - Panca Mukti
 - Srikaton
 - Pasar Pedati
 - Talang Pauh
 - Sidodadi
 - Talang Boseng
 - Kembang Ayun
 - Pagar Dewa
 - Sidorejo
 - Sunda Kelapa
 - Pondok Kelapa
 - Padang Betuah
 - Bintang Selatan
 - Abu Sakim
 - Harapan

TECHNICAL NOTES

1. *In terms of geographic position, Pondok Kelapa Subdistrict has boundaries as follows: North - Bengkulu Utara Regency; South - Kota Bengkulu Subdistrict; Indian Ocean Subdistrict; East - Pondok Kubang Subdistrict.*
2. *Pondok Kelapa Subdistrict has 17 villages, these include:*
 - *Pekik Nyaring*
 - *Srikuncoro*
 - *Panca Mukti*
 - *Srikaton*
 - *Pasar Pedati*
 - *Talang Pauh*
 - *Sidodadi*
 - *Talang Boseng*
 - *Kembang Ayun*
 - *Pagar Dewa*
 - *Sidorejo*
 - *Sunda Kelapa*
 - *Pondok Kelapa*
 - *Padang Betuah*
 - *Bintang Selatan*
 - *Abu Sakim*
 - *Harapan*

ULASAN

Kecamatan Pondok Kelapa terletak di bagian barat Karang Tinggi, ibukota Kabupaten Bengkulu Tengah. Luas wilayah Kecamatan Pondok Kelapa mencapai lebih kurang 16,520 hektar atau 165,20 kilometer persegi. Ibukota Kecamatan Pondok Kelapa terletak di Desa Pekik Nyaring dan terdiri dari 17 desa definitif.

Secara geografis, Kecamatan Pondok Kelapa di sebelah utara berbatasan dengan Kabupaten Bengkulu Utara, di sebelah selatan berbatasan dengan Kota Bengkulu, di sebelah barat berbatasan dengan Samudera Indonesia, dan di sebelah timur berbatasan dengan Kecamatan Pondok Kubang.

Kecamatan Pondok Kelapa keadaan topografinya sebagian besar berupa dataran dengan ketinggian berkisar antara 15 m dpl. Kecamatan Pondok Kelapa berbatasan langsung dengan Samudera Indonesia pada garis pantai sepanjang lebih kurang 21,8 kilometer.

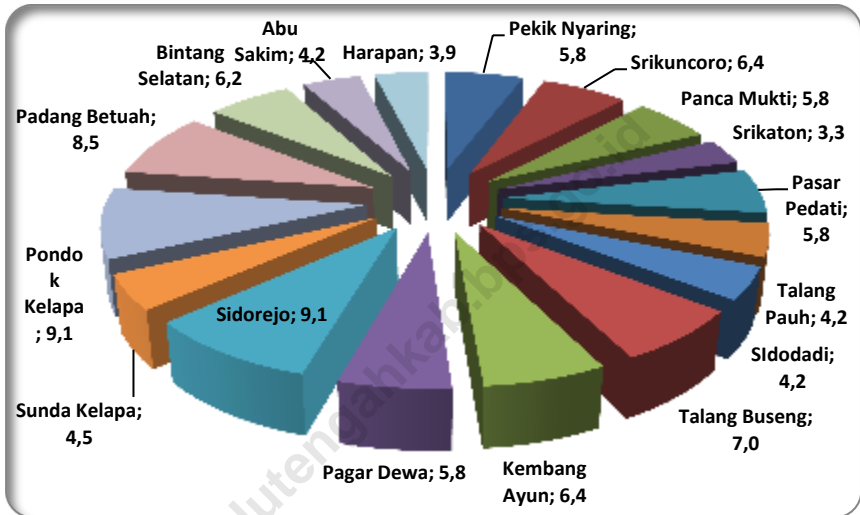
DESCRIPTION

Pondok Kelapa Subdistrict is located in the western side of Karang Tinggi, the capital of Bengkulu Tengah Regency. The total area of Pondok Kelapa Subdistrict reaches approximately 16,520 hectares or 165,20 square kilometers. The capital of Pondok Kelapa Subdistrict is located in Pekik Nyaring and it has 17 definitive villages.

Geographically, on the north side Pondok Kelapa Subdistrict shares borders with Bengkulu Utara Regency, on the south side with Bengkulu City, on the west side with Indonesian Ocean, and on the east side with the Pondok Kubang Subdistrict.

The most topography of Pondok Kelapa Subdistrict lowland, with altitude 15 m asl. Pondok Kelapa is directly adjacent to the Indian Ocean on a coastline of approximately 21.8 kilometers.

Gambar 1 Persentase Luas Wilayah Kecamatan Pondok Kelapa, 2018
Picture Percentage of Total Area Pondok Kelapa Subdistrict, 2018



Tabel 1.1 Luas Wilayah Menurut Desa/Kelurahan di Kecamatan Pondok Kelapa, 2018
Table Total Area by Villages/Kelurahan in Pondok Kelapa Subdistrict, 2018

Desa/Kelurahan Villages/Kelurahan	Luas(Km) Total Area (km)	Persentase Terhadap Luas Kecamatan Percentage to Subdistrict's Area
(1)	(2)	(3)
1. Pekik Nyaring	9,5	5,8
2. Srikuncoro	10,5	6,4
3. Panca Mukti	9,5	5,8
4. Srikaton	5,5	3,3
5. Pasar Pedati	9,5	5,8
6. Talang Pauh	7	4,2
7. Sldodadi	7	4,2
8. Talang Buseng	11,5	7,0
9. Kembang Ayun	10,5	6,4
10. Pagar Dewa	9,5	5,8
11. Sidorejo	15	9,1
12. Sunda Kelapa	7,5	4,5
13. Pondok Kelapa	15	9,1
14. Padang Betuah	14	8,5
15. Bintang Selatan	10,2	6,2
16. Abu Sakim	7	4,2
17. Harapan	6,5	3,9
Kecamatan Pondok Kelapa	165,2	100,00

Sumber/Source: Podes 2018

Tabel 1.2 Jarak Antara Desa/Kelurahan dengan Ibukota
Table Kecamatan Pondok Kelapa (km), 2018
*Distance Between Villages/Kelurahan and Capital of
 Pondok Kelapa Subdistrict (km), 2018*

Desa/Kelurahan <i>Villages/Kelurahan</i>	Jarak <i>Distance</i>
(1)	(2)
Pekik Nyaring	0,0
Srikunco	5,0
Panca Mukti	6,0
Srikaton	1,5
Pasar Pedati	1,0
Talang Pauh	4,5
Sidodadi	11,0
Talang Buseng	12,0
Kembang Ayun	20,0
Pagar Dewa	18,5
Sidorejo	12,0
Sunda Kelapa	6,0
Pondok Kelapa	7,0
Padang Betuah	13,5
Bintang Selatan	11,5
Abu Sakim	7,5
Harapan	5,0

Sumber/Source: Kecamatan Pondok Kelapa/Pondok Kelapa Subdistrict

Tabel 1.3 Letak Geografis Desa/Kelurahan di Kecamatan Pondok Kelapa, 2018
Table **Geographic Position of Villages/Kelurahan in Pondok Kelapa Subdistrict, 2018**

Desa/Kelurahan Villages/Kelurahan		Tepi Pantai Seashore	Bukan Tepi Pantai Not Seashore
(1)	(2)	(3)	
1.	Pekik Nyaring	√	-
2.	Srikunco	-	√
3.	Panca Mukti	-	√
4.	Srikaton	-	√
5.	Pasar Pedati	√	-
6.	Talang Pauh	-	√
7.	Sidodadi	-	√
8.	Talang Buseng	-	√
9.	Kembang Ayun	-	√
10.	Pagar Dewa	-	√
11.	Sidorejo	-	√
12.	Sunda Kelapa	-	√
13.	Pondok Kelapa	√	-
14.	Padang Betuah	√	-
15.	Bintang Selatan	-	√
16.	Abu Sakim	-	√
17.	Harapan	√	

Sumber/Source: Kecamatan Pondok Kelapa/Pondok Kelapa Subdistrict

BAB
Chapter

PEMERINTAHAN
Government

2



PENJELASAN TEKNIS**TECHNICAL NOTES**

- | | |
|---|--|
| <p>1. Desa swadaya adalah suatu wilayah pedesaan yang hampir seluruh masyarakatnya mampu memenuhi kebutuhannya dengan cara mengadakan sendiri. Ciri-ciri desa swadaya adalah daerahnya terisolir dengan daerah lainnya.</p> | <p>1. <i>Swadaya village is a rural area where nearly all people are able to meet their needs by their own. The characteristic of swadaya village is the isolated region with other regions.</i></p> |
| <p>2. Desa swakarsa adalah suatu wilayah pedesaan yang sudah bisa memenuhi kebutuhannya sendiri dan kelebihan produksi sudah mulai dijual ke daerah-daerah lainnya. Ciri-ciri desa swakarsa adalah adanya pengaruh dari luar sehingga mengakibatkan perubahan pola pikir.</p> | <p>2. <i>Swakarsa village is a rural area that has been able to meet their own needs and excess production have started to be sold to other regions. The characteristic of swakarsa village is the influence from the outside, resulting in a change of mindset.</i></p> |
| <p>3. Desa definitif adalah wilayah yang secara administratif di bawah kecamatan yang dipimpin oleh Kepala Desa.</p> | <p>3. <i>Definitive village is a area which is administratively under the Subdistrict led by the Village Head.</i></p> |
| <p>4. Desa persiapan adalah desa baru di dalam wilayah desa sebagai hasil pemekaran yang akan ditingkatkan menjadi desa definitif.</p> | <p>4. <i>Preparation village is a new village in rural areas as a result of the division that will be upgraded into a definitive village.</i></p> |

ULASAN

DESCRIPTION

Perubahan penyelenggaraan pemerintah dari sistem sentralistis menjadi desentralistis melalui otonomi daerah memberikan dampak positif bagi daerah, salah satunya adalah terjadinya pemekaran daerah provinsi dan kabupaten/kota di seluruh Indonesia.

Pada saat pemekaran kabupaten, kecamatan Pondok Kelapa terdiri dari 15 Desa Definitif. Dimana sebelumnya ketika masih menjadi bagian Kabupaten Bengkulu Utara terdiri dari 23 desa yang kemudian 8 desa memisahkan diri membentuk Kecamatan baru yaitu Kecamatan Pondok Kubang yang juga merupakan salah satu kecamatan di kabupaten Bengkulu Tengah

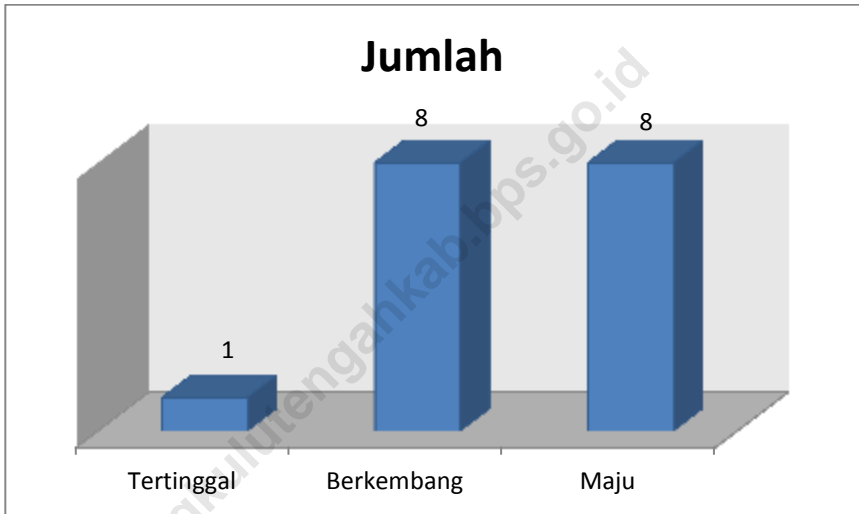
Seiring dengan hal tersebut, beberapa desa di kecamatan Pondok Kelapa mengalami pemekaran wilayah. Sampai dengan tahun 2016 Kecamatan Pondok Kelapa terdiri dari 17 (tujuh belas) desa definitif.

The changes in the Government's Administration which is from the centralized system to the decentralized through regional autonomy gives positive impacts for the regions, one of that is the division of provinces and regencies/cities throughout Indonesia.

When Subdistrict divisions, Pondok Kelapa were 15 definitive villages. When Separated of North Bengkulu Regency were 23 villages than 8 villages being Pondok Kubang Subdistrict

Along with that matter, in Pondok Kelapa Subdistrict there are also village divisions. The purpose of this division is to make public services run more effectively and efficiently, which is expected to accelerate regional development. Up to 2016 Pondok Kelapa Subdistrict consists of 17 (seventeen) definitive villages.

Gambar 2 Klasifikasi Desa/Kelurahan di Kecamatan Pondok Kelapa, 2018
Picture **Villages/Kelurahan Classification in Pondok Kelapa Subdistrict, 2018**



GOVERNMENT

Tabel 2.1 **Klasifikasi Desa/Kelurahan di Kecamatan Pondok Kelapa, 2018**
Table **Villages/Kelurahan Classification in Pondok Kelapa Subdistrict, 2018**

Desa/Kelurahan <i>Villages/Kelurahan</i>	Maju <i>Advanced</i>	Mandiri <i>Independent</i>	Berkembang <i>Developing</i>	Tertinggal <i>Left Behind</i>
(1)	(2)	(3)	(4)	(5)
Pekik Nyaring	V	-	-	-
Srikuncoro	V	-	-	-
Panca Mukti	V	-	-	-
Srikaton	V	-	-	-
Pasar Pedati	V	-	-	-
Talang Pauh	-	-	V	-
Sidodadi	-	-	V	-
Talang Buseng	-	-	V	-
Kembang Ayun	-	-	V	-
Pagar Dewa	-	-	V	-
Sidorejo	-	-	V	-
Sunda Kelapa	V	-	-	-
Pondok Kelapa	V	-	-	-
Padang Betuah	-	-	V	-
Bintang Selatan	-	-	-	V
Abu Sakim	V	-	-	-
Harapan	-	-	V	-
Pondok Kelapa	8	-	8	1

Sumber/Source: Dinas Pemberdayaan Masyarakat dan Desa (DPMD) Kabupaten Bengkulu Tengah/Regional Office of Society Empowerment and Rural Development of Bengkulu Tengah Regency

Tabel 2.2 Status Desa/Kelurahan di Kecamatan Pondok Kelapa, 2018
Table Status of Villages/Kelurahan in Pondok Kelapa Subdistrict, 2018

Desa/Kelurahan Villages/Kelurahan	Definitif Definitive	Persiapan Preparation
(1)	(2)	(3)
Pekik Nyaring	v	-
Srikuncoro	v	-
Panca Mukti	v	-
Srikaton	v	-
Pasar Pedati	v	-
Talang Pauh	v	-
Sidodadi	v	-
Talang Buseng	v	-
Kembang Ayun	v	-
Pagar Dewa	v	-
Sidorejo	v	-
Sunda Kelapa	v	-
Pondok Kelapa	v	-
Padang Betuah	v	-
Bintang Selatan	v	-
Abu Sakim	v	-
Harapan	v	-

Sumber/Source: Pemerintah Kabupaten Bengkulu Tengah/Government of Bengkulu Tengah Regency

BAB
Chapter

KEPENDUDUKAN
Population

3

<https://bengkulutengahkab.bps.go.id>

PENJELASAN TEKNIS

5. Sumber utama data kependudukan adalah sensus penduduk yang dilaksanakan setiap sepuluh tahun sekali. Sensus penduduk telah dilaksanakan sebanyak enam kali sejak Indonesia merdeka, yaitu tahun 1961, 1971, 1980, 1990, 2000, dan 2010.

Di dalam sensus penduduk, pencacahan dilakukan terhadap seluruh penduduk yang berdomisili di wilayah teritorial Indonesia termasuk warga negara asing kecuali anggota korps diplomatik negara sahabat beserta keluarganya.

Metode pengumpulan data dalam sensus dilakukan dengan wawancara antara petugas sensus dengan responden dan juga melalui *e-census*. Pencatatan penduduk menggunakan konsep usual residence, yaitu konsep di mana penduduk biasa bertempat tinggal. Bagi penduduk yang bertempat tinggal tetap dicacah di mana mereka biasa tinggal, sedangkan untuk penduduk yang tidak bertempat tinggal tetap dicacah di tempat di mana mereka ditemukan petugas sensus pada malam 'Hari Sensus'. Termasuk penduduk yang tidak bertempat tinggal tetap adalah

TECHNICAL NOTES

1. *The main source of demographic data is population census, which is conducted every ten years. Population Census has been conducted six times since Indonesia's independence: 1961, 1971, 1980, 1990, 2000, and 2010.*

The population census enumerates all residents who domicile in the entire territory of Indonesia including foreign citizens except the diplomatic corps members and their families.

The method of data collection in a population census involves interviewing respondents and conducting e-census. Enumeration of the population uses the concept of "usual residence", which is the concept of "places where people usually live". De jure was applied to the permanent residents, while de facto was applied to non-permanent residents. The permanent residents were enumerated in place where they normally live, the non-permanent residents were enumerated where they were found by the enumerators, on the night of 'Census Date'. The non permanent residents include homeless people, ship crew, boat people, remote

POPULATION

tuna wisma, awak kapal berbendera Indonesia, penghuni perahu/rumah apung, masyarakat terpencil/terasing, dan pengungsi. Bagi mereka yang mempunyai tempat tinggal tetap dan sedang bepergian ke luar wilayah lebih dari enam bulan, tidak dicacah di tempat tinggalnya, tetapi dicacah di tempat tujuannya. Untuk tahun yang tidak dilaksanakan sensus penduduk, data kependudukan diperoleh dari hasil proyeksi penduduk. Proyeksi penduduk merupakan suatu perhitungan ilmiah yang didasarkan pada asumsi dari komponen-komponen perubahan penduduk, yaitu kelahiran, kematian, dan migrasi. Proyeksi penduduk Indonesia 2010–2035 menggunakan data dasar penduduk hasil SP2010.

6. **Penduduk Indonesia** adalah semua orang yang berdomisili di wilayah teritorial Indonesia selama 6 bulan atau lebih dan atau mereka yang berdomisili kurang dari 6 bulan tetapi bertujuan menetap.
7. **Laju pertumbuhan penduduk** adalah angka yang menunjukkan persentase penambahan penduduk dalam jangka waktu tertentu.

area community, and internally displaced persons. Those who had permanent residence and had been travelling away from their home for six months or more were not enumerated in their permanent place, but in the place where they were during the census.

For the periods where the population census is not conducted, population projection is done to estimate population during those years. The population projection is an estimate based on the demographic components, such as birth, death, and migration. Indonesia's 2010–2035 population projection used the 2010 Population Census as the base population.

2. **The population of Indonesia** are all residents of the entire territory of Indonesia who have stayed for six months or longer, and those who intended to stay more than six months even though their length of stay is less than six months.
3. **The growth rate of population** is the number that show percentage of population growth within a specified period.

8. **Kepadatan penduduk** adalah rasio banyaknya penduduk per kilometer persegi.
9. **Rasio jenis kelamin** adalah perbandingan antara penduduk laki-laki dan penduduk perempuan pada suatu wilayah dan waktu tertentu. Biasanya dinyatakan dengan banyaknya penduduk laki-laki untuk 100 penduduk perempuan.
4. **Population density** is ratio of population per square kilometer.
5. **Sex ratio** is the ratio of males population to females population in a given area and time, usually expressed as the number of males for every 100 females.

POPULATION

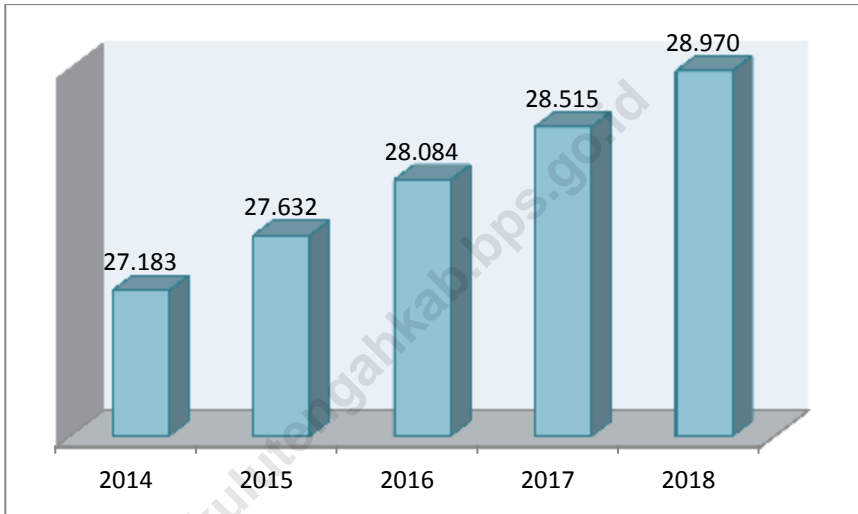
ULASAN

Proyeksi jumlah penduduk Kecamatan Pondok Kelapa pada tahun 2018 mencapai 28.970 jiwa, sedangkan pada tahun 2017 mencapai 28.515 jiwa. Rasio jenis kelamin penduduk Kecamatan Pondok Kelapa pada tahun 2018 sebesar 106. Hal ini menunjukkan bahwa setiap 100 penduduk perempuan terdapat 105 penduduk laki-laki.

DESCRIPTION

The projected population of Pondok Kelapa Subdistrict in 2018 reaches 28,970 people, while in 2017 reaches 28,515 people. The population sex ratio in Bengkulu Tengah Regency in 2018 is 106. This shows that for every 100 female population, there are 105 male population.

Gambar 3 Jumlah Penduduk di Kecamatan Pondok Kelapa, 2014-2018
Picture *Population Growth in Pondok Kelapa Subdistrict, 2014-2018*



POPULATION

Tabel 3.1 Jumlah Penduduk dan Rasio Jenis Kelamin di Kecamatan Pondok Kelapa, 2014-2018
Table Population and Sex Ratio in Pondok Kelapa Subdistrict, 2014-2018

Tahun Year	Jenis Kelamin/Sex			Rasio Jenis Kelamin Sex Ratio
	Laki-Laki Male	Perempuan Female	Jumlah Total	
(1)	(2)	(3)	(4)	(5)
2014	13.913	13.270	27.183	105
2015	14.136	14.496	27.632	105
2016	14.357	13.727	28.084	105
2017	14.557	13.358	28.515	104
2018	14.810	14.160	28.970	105

Keterangan/Note: *) Data Masih Terbagung dengan Kecamatan Pondok Kelapa/Data Associated with Pondok Kelapa Subdistricts

Sumber/Source: Proyeksi Penduduk Indonesia 2010–2035/Indonesia Population Projection 2010–2035

Tabel 3.2 Jumlah Penduduk dan Rasio Jenis Kelamin Menurut Desa/Kelurahan di Kecamatan Pondok Kelapa, 2018
Table Population and Sex Ratio by Villages/Kelurahan in Pondok Kelapa Subdistrict, 2018

Desa/Kelurahan <i>Villages/Kelurahan</i>	Jenis Kelamin/Sex			Rasio Jenis Kelamin <i>Sex Ratio</i>
	Laki-Laki <i>Male</i>	Perempuan <i>Female</i>	Jumlah <i>Total</i>	
(1)	(2)	(3)	(4)	(5)
Pekik Nyaring	2 086	1 997	4 083	104
Srikunco	837	749	1 586	112
Panca Mukti	658	630	1 288	104
Srikaton	449	455	904	99
Pasar Pedati	2 360	2 250	4 610	105
Talang Pauh	932	963	1 895	97
Sidodadi	1 099	1 014	2 113	108
Talang Buseng	340	310	650	110
Kembang Ayun	349	309	658	113
Pagar Dewa	192	179	371	107
Sidorejo	844	793	1 637	106
Sunda Kelapa	653	613	1 266	106
Pondok Kelapa	1 898	1 858	3 756	102
Padang Betuah	694	690	1 384	101
Bintang Selatan	258	241	499	107
Abu Sakim	465	408	873	114
Harapan	696	701	1 397	99
Kec. Pondok Kelapa	14 810	14 160	28 970	104

Sumber/Source: Proyeksi Penduduk Indonesia 2010–2035/Indonesia Population Projection 2010–2035

POPULATION

Tabel 3.3 **Kepadatan Penduduk di Kecamatan Pondok Kelapa, 2014-2018**
Table **Population Density in Pondok Kelapa Subdistrict, 2014-2018**

Tahun Year	Penduduk Population	Kepadatan Penduduk per km² Population Density per sq.km
(1)	(2)	(3)
2014	27 183	167,3
2015	27 632	170,0
2016	28 084	172,8
2017	28 515	175,5
2018	28 970	178,3

Keterangan/Note: *1 Data Masih Terpisah dengan Kecamatan Pondok Kelapa/Data Associated with Pondok Kelapa Subdistricts

Sumber/Source: Proyeksi Penduduk Indonesia 2010–2035/Indonesia Population Projection 2010–2035

BAB
Chapter

SOSIAL
Social **4**

gkuluter.gahkab.bps.go.id



PENJELASAN TEKNIS

1. **Rumah Sakit** adalah tempat pemeriksaan dan perawatan kesehatan, biasanya berada di bawah pengawasan dokter/tenaga medis, yang melayani penderita yang sakit untuk berobat rawat jalan atau rawat inap.
2. **Puskesmas (Pusat Kesehatan Masyarakat)** adalah unit pelaksana teknis dinas kesehatan kabupaten/kota yang mempunyai fungsi utama sebagai penyelenggara pelayanan kesehatan tingkat pertama. Wilayah kerja puskesmas maksimal adalah satu kecamatan dan untuk dapat menjangkau wilayah kerjanya, puskesmas mempunyai jaringan pelayanan yang meliputi unit Puskesmas Pembantu (Pustu), unit Puskesmas Keliling (Puskel), dan unit bidan desa/komunitas (Peraturan Menteri Kesehatan RI No. 75 Tahun 2014 Tentang Pusat Kesehatan Masyarakat).

TECHNICAL NOTES

1. **Hospital** is a place for health check, usually controlled/supervised by doctors/medical personnel to serve the ill patients to get outpatient or inpatient treatment services.
2. **Public Health Center** is technical implementation unit of regency health department that have the primary function as a first-level health care providers. The working area standard of public health center is one Subdistrict and to reach their working areas, public health centers have a service network covering subsidiary of public health center, mobile public health center units, and midwife units (Regulation of the Minister of Health of Indonesia Number 75 Year 2014 about Public Health Center).

ULASAN

DESCRIPTION

Keadaan sosial penduduk Kecamatan Pondok Kelapa digambarkan dalam beberapa variabel antara lain pendidikan, kesehatan dan keluarga berencana, serta agama.

Dalam bidang pendidikan, pada tahun 2018 di Kecamatan Pondok Kelapa memiliki gedung sekolah negeri sebanyak 26 buah yang terdiri dari 18 gedung Sekolah Dasar (SD), 6 gedung Sekolah Menengah Pertama (SMP), dan 2 gedung Sekolah Menengah Atas/Kejuruan (SMA/K).

Fasilitas kesehatan merupakan salah satu tolak ukur dalam pencapaian pelaksanaan pembangunan di Kecamatan Pondok Kelapa. Pada tahun 2018 terdapat tiga buah puskesmas di wilayah Kecamatan Pondok Kelapa. Sedangkan fasilitas kesehatan lainnya yakni, posyandu dan poskesdes .

Di bidang Keluarga Berencana (KB), berdasarkan data dari BPPKB Kabupaten Bengkulu Tengah menunjukkan bahwa jumlah peserta KB aktif atau akseptor aktif di Kecamatan Pondok Kelapa mengalami peningkatan dibanding tahun 2017. Pada tahun 2018 jumlah akseptor aktif di Kecamatan Pondok Kelapa sebanyak 4.697 pasangan. Akseptor aktif di Kecamatan Pondok Kelapa umumnya lebih banyak

The social circumstances of people in Pondok Kelapa Subdistrict are described in several variables, i.e. education, health and family planning, also religion.

In education sector, 2017, Pondok Kelapa Subdistrict has 26 public school buildings, which consist of 18 Primary School buildings (SD), 6 Junior High School buildings (SMP), and 2 Senior High School buildings (SMA).

Health facilities are one of benchmarks of the achievements on the implementation of development Pondok Kelapa Subdistrict. In 2018 there are three units of public health centre in Pondok Kelapa Subdistrict. On the other hand, there are other health facilities namely secondary public health centre, maternal and child health center, and village maternity.

In the sector of family planning (KB), based on data from BPPKB of Bengkulu Tengah Regency, it shows that the number of active members of family planning or active acceptors in Pondok Kelapa Subdistrict have decreased compared to 2017. In 2018 the number of active acceptors in Pondok Kelapa Subdistrict is as many as 4.697 pairs. Active acceptors in Pondok Kelapa Subdistrict generally user injections and pills as contraceptives, with the

menggunakan alat kontrasepsi suntik dan implan, dimana proporsinya masing-masing mencapai 45 persen dan 35,21 persen.

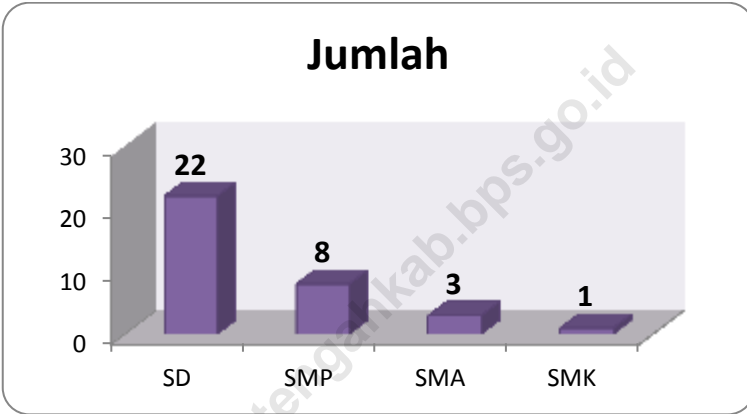
Jumlah masjid yang terdapat di Kecamatan Pondok Kelapa sebanyak 56 buah masjid dan 41 mushollah.

proportions reach 45 percent and 35,21 percent, respectively.

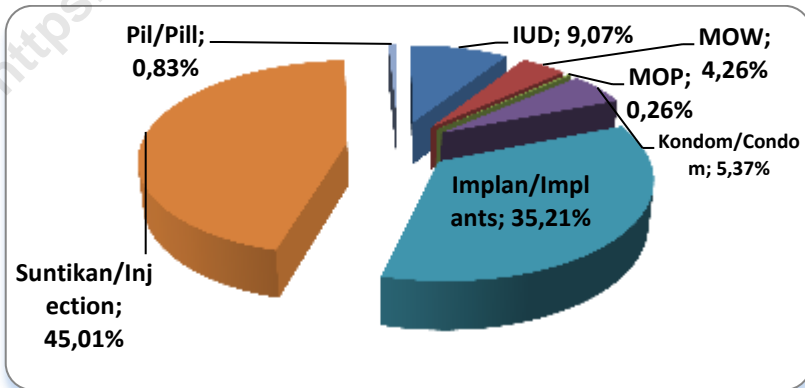
The number of mosque in Pondok Kelapa Subdistrict are 56. And also there is 41 mushollah.

<https://bengkulutengakab.bps.go.id>

Gambar 4 Jumlah Sekolah Menurut Jenjang Pendidikan di Kecamatan Pondok Kelapa, 2017/2018
Number of School by Educational Level in Pondok Kelapa Subdistrict, 2017/2018



Gambar 5 Persentase Peserta KB Aktif Menurut Alat yang Digunakan di Kecamatan Pondok Kelapa, 2018
Percentage of Active Family Planning Participants by Type of Contraception Use in Pondok Kelapa Subdistrict, 2018



4.1 PENDIDIKAN/*EDUCATION*

Tabel 4.1.1 Data Desa¹/Kelurahan yang Memiliki Fasilitas Sekolah Menurut Desa/Kelurahan dan Tingkat Pendidikan 2018
Table *Information of Villages¹/Kelurahan Having Educational Facilities by Villages/Kelurahan and Educational Level 2018*

Desa/Kelurahan <i>Villages/ Kelurahan</i>	Sekolah Dasar (SD) <i>Primary School</i>		Sekolah Menengah Pertama (SMP) <i>Junior High School</i>	
	Negeri/ <i>Public</i>	Swasta/ <i>Private</i>	Negeri/ <i>Public</i>	Swasta/ <i>Private</i>
(1)	(2)	(3)	(4)	(5)
Pekik Nyaring	2	-	-	-
Srikuncoro	1	-	-	-
Panca Mukti	-	1	-	1
Srikaton	1	-	1	-
Pasar Pedati	1	1	1	1
Talang Pauh	1	1	-	-
Sidodadi	1	-	1	-
Talang Buseng	1	-	-	-
Kembang Ayun	1	-	-	-
Pagar Dewa	1	-	1	-
Sidorejo	1	-	-	-
Sunda Kelapa	1	-	1	-
Pondok Kelapa	2	-	-	-
Padang Betuah	1	-	1	-
Bintang Selatan	-	-	-	-
Abu Sakim	1	-	-	-
Harapan	2	-	-	-
Kec. Pondok Kelapa	19	3	6	2

Lanjutan Tabel/*Continued Table 4.1.1*

Desa/Kelurahan Villages/ Kelurahan	Sekolah Menengah Atas (SMA) Senior High School		Sekolah Menengah Kejuruan (SMK) Vocational School	
	Negeri/ <i>Public</i>	Swasta/ <i>Private</i>	Negeri/ <i>Public</i>	Swasta/ <i>Private</i>
(1)	(2)	(3)	(4)	(5)
Pekik Nyaring	-	-	-	-
Srikunoro	-	-	-	-
Panca Mukti	-	-	-	-
Srikaton	-	-	1	-
Pasar Pedati	1	1	-	-
Talang Pauh	-	-	-	-
Sidodadi	-	1	-	-
Talang Buseng	-	-	-	-
Kembang Ayun	-	-	-	-
Pagar Dewa	-	-	-	-
Sidorejo	-	-	-	-
Sunda Kelapa	-	-	-	-
Pondok Kelapa	-	-	-	-
Padang Betuah	-	-	-	-
Bintang Selatan	-	-	-	-
Abu Sakim	-	-	-	-
Harapan	-	-	-	-
Kec. Pondok Kelapa	1	2	1	-

Lanjutan Tabel/*Continued Table 4.1.1*

Desa/Kelurahan <i>Villages/Kelurahan</i>	Perguruan Tinggi <i>University</i>	
	Negeri/ <i>Public</i>	Swasta/ <i>Private</i>
(1)	(15)	(16)
Pekik Nyaring	-	-
Srikunco	-	-
Panca Mukti	-	-
Srikaton	-	-
Pasar Pedati	-	-
Talang Pauh	-	-
Sidodadi	-	-
Talang Buseng	-	-
Kembang Ayun	-	-
Pagar Dewa	-	-
Sidorejo	-	-
Sunda Kelapa	-	-
Pondok Kelapa	-	-
Padang Betuah	-	-
Bintang Selatan	-	-
Abu Sakim	-	-
Harapan	-	-
Kec. Pondok Kelapa	-	-

Catatan/Note: ¹ Desa Pada Tabel Ini Termasuk Unit Permukiman Transmigrasi (UPT) yang Masih Dibina Oleh Kementerian Terkait dan Nagari di Provinsi Sumatera Barat/*Villages In This Table Include Transmigration Settlement Unit Which Is Still Fostered by The Relevant Ministries and The Nagari in The Province of Sumatera Barat*

Sumber/Source: BPS, Pendataan Potensi Desa (PODES)/BPS-Statistics Indonesia, Village Potential Data Collection

Tabel 4.1.2 Jumlah Sekolah, Guru, dan Murid Sekolah Dasar (SD) di Bawah Kementerian Pendidikan dan Kebudayaan Menurut Desa/Kelurahan di Kecamatan Pondok Kelapa, 2017/2018
Table Number of Schools, Teachers, and Pupils in Primary Schools Under The Ministry of Education an Culture by Villages/Kelurahan in Pondok Kelapa Subdistrict, 2017/2018

Desa/Kelurahan Villages/Kelurahan	Sekolah/Schools		
	Negeri/Public	Swasta/Private	Jumlah/Total
(1)	(2)	(3)	(4)
Pekik Nyaring	2	-	2
Srikuncoro	1	-	2
Panca Mukti	-	-	-
Srikaton	1	-	1
Pasar Pedati	1	1	2
Talang Pauh	1	-	1
Sidodadi	1	-	1
Talang Buseng	1	-	1
Kembang Ayun	1	-	1
Pagar Dewa	1	-	1
Sidorejo	1	-	1
Sunda Kelapa	1	-	1
Pondok Kelapa	1	-	1
Padang Betuah	1	-	1
Bintang Selatan	-	-	-
Abu Sakim	1	-	1
Harapan	2	-	2
Kec. Pondok Kelapa	17	1	18

Lanjutan Tabel/*Continued Table 4.1.2*

Desa/Kelurahan <i>Villages/Kelurahan</i>	Guru ¹ /Teachers ¹		
	Negeri/ <i>Public</i>	Swasta/ <i>Private</i>	Jumlah/ <i>Total</i>
(1)	(5)	(6)	(7)
Pekik Nyaring	30	-	30
Srikuncoro	8	-	8
Panca Mukti	-	-	-
Srikaton	9	-	9
Pasar Pedati	22	5	27
Talang Pauh	9	-	9
Sidodadi	12	-	12
Talang Buseng	6	-	6
Kembang Ayun	9	-	9
Pagar Dewa	7	-	7
Sidorejo	8	-	8
Sunda Kelapa	11	-	11
Pondok Kelapa	12	-	12
Padang Betuah	19	-	19
Bintang Selatan	-	-	-
Abu Sakim	22	-	22
Harapan	33	-	33
Kec. Pondok Kelapa	217	5	222

Lanjutan Tabel/*Continued Table 4.1.2*

Desa/Kelurahan <i>Villages/Kelurahan</i>	Murid/ <i>Students</i>		
	Negeri/ <i>Public</i>	Swasta/ <i>Private</i>	Jumlah/ <i>Total</i>
(1)	(8)	(9)	(10)
Pekik Nyaring	639	-	639
Srikunoro	194	-	194
Panca Mukti	-	-	-
Srikaton	156	-	156
Pasar Pedati	350	62	412
Talang Pauh	132	-	132
Sldodadi	243	-	243
Talang Buseng	69	-	69
Kembang Ayun	92	-	92
Pagar Dewa	37	-	37
Sidorejo	173	-	173
Sunda Kelapa	232	-	232
Pondok Kelapa	215	-	215
Padang Betuah	116	-	116
Bintang Selatan	-	-	-
Abu Sakim	106	-	106
Harapan	150	-	150
Kec. Pondok Kelapa	2 904	62	2 966

Catatan/*Note*: ¹ Jumlah Guru Termasuk Kepala Sekolah dan Guru/*The Total of Teachers Including Headmaster and Teachers*

Sumber/*Source*: Dinas Pendidikan dan Kebudayaan Kabupaten Bengkulu Tengah, Data Semester Ganjil 2017/*Regional Office of Educations and Culture of Bengkulu Tengah Regency, 2017 Odd Semester Data*

Tabel 4.1.3 Banyaknya Peserta dan Lulusan Ujian Sekolah Dasar (SD) di Bawah Kementerian Pendidikan dan Kebudayaan Menurut Desa/Kelurahan di Kecamatan Pondok Kelapa, 2017/2018

Number of Examination Participants and Graduates of Primary Schools Under The Ministry of Education and Culture by Villages/Kelurahan in Pondok Kelapa Subdistrict, 2017/2018

Desa/Kelurahan Villages/Kelurahan	Peserta Participants	Lulusan Graduates
(1)	(2)	(3)
Pekik Nyaring	103	103
Srikunoro	37	37
Panca Mukti	-	-
Srikaton	29	29
Pasar Pedati	68	68
Talang Pauh	18	18
Sldodadi	44	44
Talang Buseng	16	16
Kembang Ayun	14	14
Pagar Dewa	4	4
Sidorejo	27	27
Sunda Kelapa	27	27
Pondok Kelapa	25	25
Padang Betuah	19	19
Bintang Selatan	-	-
Abu Sakim	22	22
Harapan	33	33
Kec.Pondok Kelapa	486	486

Sumber/Source: Dinas Pendidikan dan Kebudayaan Kabupaten Bengkulu Tengah, Data Semester Ganjil 2017/Regional Office of Educations and Culture of Bengkulu Tengah Regency, 2017 Odd Semester Data

Tabel 4.1.4 Jumlah Sekolah, Guru, dan Murid Madrasah Ibtidaiyah (MI) di Bawah Kementerian Agama Menurut Desa/Kelurahan di Kecamatan Pondok Kelapa, 2017/2018
Number of Schools, Teachers, and Pupils in Madrasah Ibtidaiyah (MI) Under The Ministry of Religious Affairs by Villages/Kelurahan in Pondok Kelapa Subdistrict, 2017/2018

Desa/Kelurahan Villages/Kelurahan	Sekolah/Schools		
	Negeri/Public	Swasta/Private	Jumlah/Total
(1)	(2)	(3)	(4)
Pekik Nyaring	-	-	-
Srikuncoro	-	-	-
Panca Mukti	-	1	1
Srikaton	-	-	-
Pasar Pedati	-	-	-
Talang Pauh	-	1	1
Sidodadi	-	-	-
Talang Buseng	-	-	-
Kembang Ayun	-	-	-
Pagar Dewa	-	-	-
Sidorejo	-	-	-
Sunda Kelapa	-	-	-
Pondok Kelapa	1	-	1
Padang Betuah	-	-	-
Bintang Selatan	-	-	-
Abu Sakim	-	-	-
Harapan	-	-	-
Kec. Pondok Kelapa	1	2	3

Lanjutan Tabel/*Continued Table 4.1.4*

Desa/Kelurahan <i>Villages/Kelurahan</i>	Guru ¹ /Teachers ¹		
	Negeri/ <i>Public</i>	Swasta/ <i>Private</i>	Jumlah/ <i>Total</i>
(1)	(5)	(6)	(7)
Pekik Nyaring	-	-	-
Srikuncoro	-	-	-
Panca Mukti	-	12	12
Srikaton	-	-	-
Pasar Pedati	-	-	-
Talang Pauh	-	10	10
Sidodadi	-	-	-
Talang Buseng	-	-	-
Kembang Ayun	-	-	-
Pagar Dewa	-	-	-
Sidorejo	-	-	-
Sunda Kelapa	-	-	-
Pondok Kelapa	18	-	18
Padang Betuah	-	-	-
Bintang Selatan	-	-	-
Abu Sakim	-	-	-
Harapan	-	-	-
Kec. Pondok Kelapa	18	22	40

Lanjutan Tabel/*Continued Table 4.1.4*

Desa/Kelurahan <i>Villages/Kelurahan</i>	Murid/ <i>Students</i>		
	Negeri/ <i>Public</i>	Swasta/ <i>Private</i>	Jumlah/ <i>Total</i>
(1)	(8)	(9)	(10)
Pekik Nyaring	-	-	-
Srikuncoro	-	-	-
Panca Mukti	-	102	102
Srikaton	-	-	-
Pasar Pedati	-	-	-
Talang Pauh	-	69	69
Sldodadi	-	-	-
Talang Buseng	-	-	-
Kembang Ayun	-	-	-
Pagar Dewa	-	-	-
Sidorejo	-	-	-
Sunda Kelapa	-	-	-
Pondok Kelapa	153	-	153
Padang Betuah	-	-	-
Bintang Selatan	-	-	-
Abu Sakim	-	-	-
Harapan	-	-	-
Kec. Pondok Kelapa	153	171	324

Catatan/*Note*: ¹ Jumlah Guru Termasuk Kepala Sekolah dan Guru/*The Total of Teachers Including Headmaster and Teachers*

Sumber/*Source*: Kantor Kementerian Agama Kabupaten Bengkulu Tengah, Data Semester Ganjil/*Ministry of Religion of Bengkulu Tengah Regency, Odd Semester Data*

Tabel 4.1.5 Banyaknya Peserta dan Lulusan Ujian Madrasah Ibtidaiyah (MI) di Bawah Kementerian Agama Menurut Desa/Kelurahan di Kecamatan Pondok Kelapa, 2017/2018
Number of Examination Participants and Graduates of Madrasah Ibtidaiyah (MI) Under The Ministry of Religious Affairs by Villages/Kelurahan in Pondok Kelapa Subdistrict, 2017/2018

Desa/Kelurahan Villages/Kelurahan	Peserta Participants	Lulusan Graduates
(1)	(2)	(3)
Pekik Nyaring	-	-
Srikunco	-	-
Panca Mukti	-	9
Srikaton	-	-
Pasar Pedati	-	-
Talang Pauh	-	-
Sidodadi	-	-
Talang Buseng	-	-
Kembang Ayun	-	-
Pagar Dewa	-	-
Sidorejo	-	-
Sunda Kelapa	-	-
Pondok Kelapa	16	-
Padang Betuah	-	-
Bintang Selatan	-	-
Abu Sakim	-	-
Harapan	-	-
Kec. Pondok Kelapa	16	9

Sumber/Source: Kantor Kementerian Agama Kabupaten Bengkulu Tengah, Data Semester Ganjil/Ministry of Religion of Bengkulu Tengah Regency, Odd Semester Data

Tabel 4.1.6 Jumlah Sekolah, Guru, dan Murid Sekolah Menengah Pertama (SMP) di Bawah Kementerian Pendidikan dan Kebudayaan Menurut Desa/Kelurahan di Kecamatan Pondok Kelapa, 2017/2018
Number of Schools, Teachers, and Pupils in Junior High Schools Under The Ministry of Education an Culture by Villages/Kelurahan in Pondok Kelapa Subdistrict, 2017/2018

Desa/Kelurahan Villages/Kelurahan	Sekolah/Schools		
	Negeri/Public	Swasta/Private	Jumlah/Total
(1)	(2)	(3)	(4)
Pekik Nyaring	-	-	-
Srikunoro	-	-	-
Panca Mukti	-	-	-
Srikaton	1	-	1
Pasar Pedati	1	-	1
Talang Pauh	-	-	-
Sidodadi	1	-	1
Talang Buseng	-	-	-
Kembang Ayun	-	-	-
Pagar Dewa	1	-	1
Sidorejo	-	-	-
Sunda Kelapa	1	-	1
Pondok Kelapa	-	-	-
Padang Betuah	1	-	1
Bintang Selatan	-	-	-
Abu Sakim	-	-	-
Harapan	-	-	-
Kec. Pondok Kelapa	6	-	6

Lanjutan Tabel/*Continued Table 4.1.6*

Desa/Kelurahan <i>Villages/Kelurahan</i>	Guru ¹ /Teachers ¹		
	Negeri/ <i>Public</i>	Swasta/ <i>Private</i>	Jumlah/ <i>Total</i>
(1)	(5)	(6)	(7)
Pekik Nyaring	-	-	-
Srikunoro	-	-	-
Panca Mukti	-	-	-
Srikaton	21	-	21
Pasar Pedati	51	-	51
Talang Pauh	-	-	-
Sidodadi	21	-	21
Talang Buseng	-	-	-
Kembang Ayun	-	-	-
Pagar Dewa	11	-	11
Sidorejo	-	-	-
Sunda Kelapa	20	-	20
Pondok Kelapa	-	-	-
Padang Betuah	11	-	11
Bintang Selatan	-	-	-
Abu Sakim	-	-	-
Harapan	-	-	-
Kec. Pondok Kelapa	135	-	135

Lanjutan Tabel/*Continued Table 4.1.6*

Desa/Kelurahan <i>Villages/Kelurahan</i>	Murid/ <i>Students</i>		
	Negeri/ <i>Public</i>	Swasta/ <i>Private</i>	Jumlah/ <i>Total</i>
(1)	(8)	(9)	(10)
Pekik Nyaring	-	-	-
Srikunoro	-	-	-
Panca Mukti	-	-	-
Srikaton	161	-	161
Pasar Pedati	852	-	852
Talang Pauh	-	-	-
Sldodadi	246	-	246
Talang Buseng	-	-	-
Kembang Ayun	-	-	-
Pagar Dewa	42	-	42
Sidorejo	-	-	-
Sunda Kelapa	199	-	199
Pondok Kelapa	-	-	-
Padang Betuah	60	-	60
Bintang Selatan	-	-	-
Abu Sakim	-	-	-
Harapan	-	-	-
Kec. Pondok Kelapa	1 560	-	1 560

Catatan/*Note*: ¹ Jumlah Guru Termasuk Kepala Sekolah dan Guru/*The Total of Teachers Including Headmaster and Teachers*

Sumber/*Source*: Dinas Pendidikan dan Kebudayaan Kabupaten Bengkulu Tengah, Data Semester Ganjil 2017/*Regional Office of Educations and Culture of Bengkulu Tengah Regency, 2017 Odd Semester Data*

Tabel 4.1.7 Banyaknya Peserta dan Lulusan Ujian Sekolah Menengah Pertama (SMP) di Bawah Kementerian Pendidikan dan Kebudayaan Menurut Desa/Kelurahan di Kecamatan Pondok Kelapa, 2017/2018
Number of Examination Participants and Graduates of Junior High Schools Under The Ministry of Education and Culture by Villages/Kelurahan in Pondok Kelapa Subdistrict, 2017/2018

Desa/Kelurahan Villages/Kelurahan	Peserta Participants	Lulusan Graduates
(1)	(2)	(3)
Pekik Nyaring	-	-
Srikuncoro	-	-
Panca Mukti	-	-
Srikaton	33	33
Pasar Pedati	281	281
Talang Pauh	-	-
Sidodadi	77	77
Talang Buseng	-	-
Kembang Ayun	-	-
Pagar Dewa	5	5
Sidorejo	-	-
Sunda Kelapa	52	52
Pondok Kelapa	-	-
Padang Betuah	12	12
Bintang Selatan	-	-
Abu Sakim	-	-
Harapan	-	-
Kec. Pondok Kelapa	460	460

Sumber/Source: Dinas Pendidikan dan Kebudayaan Kabupaten Bengkulu Tengah, Data Semester Ganjil 2017/Regional Office of Educations and Culture of Bengkulu Tengah Regency, 2017 Odd Semester Data

Tabel 4.1.8 Jumlah Sekolah, Guru, dan Murid Madrasah Tsanawiyah (MTs) di Bawah Kementerian Agama Menurut Desa/Kelurahan di Kecamatan Pondok Kelapa, 2017/2018
Number of Schools, Teachers, and Pupils in Madrasah Tsanawiyah (MTs) Under The Ministry of Religious Affairs by Villages/Kelurahan in Pondok Kelapa Subdistrict, 2017/2018

Desa/Kelurahan Villages/Kelurahan	Sekolah/Schools		
	Negeri/Public	Swasta/Private	Jumlah/Total
(1)	(2)	(3)	(4)
Pekik Nyaring	-	-	-
Srikuncoro	-	-	-
Panca Mukti	-	1	1
Srikaton	-	-	-
Pasar Pedati	-	1	1
Talang Pauh	-	-	-
Sidodadi	-	-	-
Talang Buseng	-	-	-
Kembang Ayun	-	-	-
Pagar Dewa	-	-	-
Sidorejo	-	-	-
Sunda Kelapa	-	-	-
Pondok Kelapa	-	-	-
Padang Betuah	-	-	-
Bintang Selatan	-	-	-
Abu Sakim	-	-	-
Harapan	-	-	-
Kec. Pondok Kelapa	-	2	2

Lanjutan Tabel/*Continued Table 4.1.8*

Desa/Kelurahan <i>Villages/Kelurahan</i>	Guru ¹ /Teachers ¹		
	Negeri/ <i>Public</i>	Swasta/ <i>Private</i>	Jumlah/ <i>Total</i>
(1)	(5)	(6)	(7)
Pekik Nyaring	-	-	-
Srikuncoro	-	-	-
Panca Mukti	-	14	14
Srikaton	-	-	-
Pasar Pedati	-	25	25
Talang Pauh	-	-	-
Sidodadi	-	-	-
Talang Buseng	-	-	-
Kembang Ayun	-	-	-
Pagar Dewa	-	-	-
Sidorejo	-	-	-
Sunda Kelapa	-	-	-
Pondok Kelapa	-	-	-
Padang Betuah	-	-	-
Bintang Selatan	-	-	-
Abu Sakim	-	-	-
Harapan	-	-	-
Kec. Pondok Kelapa	-	39	39

Lanjutan Tabel/*Continued Table 4.1.8*

Desa/Kelurahan <i>Villages/Kelurahan</i>	Murid/ <i>Students</i>		
	Negeri/ <i>Public</i>	Swasta/ <i>Private</i>	Jumlah/ <i>Total</i>
(1)	(8)	(9)	(10)
Pekik Nyaring	-	-	-
Srikunco	-	-	-
Panca Mukti	-	102	102
Srikaton	-	-	-
Pasar Pedati	-	368	368
Talang Pauh	-	-	-
Sldodadi	-	-	-
Talang Buseng	-	-	-
Kembang Ayun	-	-	-
Pagar Dewa	-	-	-
Sidorejo	-	-	-
Sunda Kelapa	-	-	-
Pondok Kelapa	-	-	-
Padang Betuah	-	-	-
Bintang Selatan	-	-	-
Abu Sakim	-	-	-
Harapan	-	-	-
Kec. Pondok Kelapa	-	470	470

Catatan/*Note*: ¹ Jumlah Guru Termasuk Kepala Sekolah dan Guru/*The Total of Teachers Including Headmaster and Teachers*

Sumber/*Source*: Kantor Kementerian Agama Kabupaten Bengkulu Tengah, Data Semester Ganjil/*Ministry of Religion of Bengkulu Tengah Regency, Odd Semester Data*

Tabel 4.1.9 Banyaknya Peserta dan Lulusan Ujian Madrasah Tsanawiyah (MTs) di Bawah Kementerian Agama Menurut Desa/Kelurahan di Kecamatan Pondok Kelapa, 2017/2018
Number of Examination Participants and Graduates of Madrasah Tsanawiyah (MTs) Under The Ministry of Religious Affairs by Villages/Kelurahan in Pondok Kelapa Subdistrict, 2017/2018

Desa/Kelurahan Villages/Kelurahan	Peserta Participants	Lulusan Graduates
(1)	(2)	(3)
Pekik Nyaring	-	-
Srikunco	-	-
Panca Mukti	39	39
Srikaton	-	-
Pasar Pedati	98	98
Talang Pauh	-	-
Sidodadi	-	-
Talang Buseng	-	-
Kembang Ayun	-	-
Pagar Dewa	-	-
Sidorejo	-	-
Sunda Kelapa	-	-
Pondok Kelapa	-	-
Padang Betuah	-	-
Bintang Selatan	-	-
Abu Sakim	-	-
Harapan	-	-
Kec. Pondok Kelapa	137	137

Sumber/Source: Kantor Kementerian Agama Kabupaten Bengkulu Tengah, Data Semester Ganjil/Ministry of Religion of Bengkulu Tengah Regency, Odd Semester Data

Tabel 4.1.10 Jumlah Sekolah, Guru, dan Murid Sekolah Menengah Atas (SMA) di Bawah Kementerian Pendidikan dan Kebudayaan Menurut Desa/Kelurahan di Kecamatan Pondok Kelapa, 2017/2018
Number of Schools, Teachers, and Pupils in Senior High Schools Under The Ministry of Education an Culture by Villages/Kelurahan in Pondok Kelapa Subdistrict, 2017/2018

Desa/Kelurahan <i>Villages/Kelurahan</i>	Sekolah/Schools		
	Negeri/ <i>Public</i>	Swasta/ <i>Private</i>	Jumlah/ <i>Total</i>
(1)	(2)	(3)	(4)
Pekik Nyaring	-	-	-
Srikuncoro	-	-	-
Panca Mukti	-	-	-
Srikaton	-	-	-
Pasar Pedati	1	-	1
Talang Pauh	-	-	-
Sidodadi	-	-	-
Talang Buseng	-	-	-
Kembang Ayun	-	-	-
Pagar Dewa	-	-	-
Sidorejo	-	-	-
Sunda Kelapa	-	-	-
Pondok Kelapa	-	-	-
Padang Betuah	-	-	-
Bintang Selatan	-	-	-
Abu Sakim	-	-	-
Harapan	-	-	-
Kec. Pondok Kelapa	1	-	1

Lanjutan Tabel/*Continued Table* 4.1.10

Desa/Kelurahan <i>Villages/Kelurahan</i>	Guru ¹ /Teachers ¹		
	Negeri/ <i>Public</i>	Swasta/ <i>Private</i>	Jumlah/ <i>Total</i>
(1)	(5)	(6)	(7)
Pekik Nyaring	-	-	-
Srikunoro	-	-	-
Panca Mukti	-	-	-
Srikaton	-	-	-
Pasar Pedati	50	-	50
Talang Pauh	-	-	-
Sidodadi	-	-	-
Talang Buseng	-	-	-
Kembang Ayun	-	-	-
Pagar Dewa	-	-	-
Sidorejo	-	-	-
Sunda Kelapa	-	-	-
Pondok Kelapa	-	-	-
Padang Betuah	-	-	-
Bintang Selatan	-	-	-
Abu Sakim	-	-	-
Harapan	-	-	-
Kec. Pondok Kelapa	50	-	50

Lanjutan Tabel/*Continued Table 4.1.10*

Desa/Kelurahan <i>Villages/Kelurahan</i>	Murid/ <i>Students</i>		
	Negeri/ <i>Public</i>	Swasta/ <i>Private</i>	Jumlah/ <i>Total</i>
(1)	(8)	(9)	(10)
Pekik Nyaring	-	-	-
Srikunoro	-	-	-
Panca Mukti	-	-	-
Srikaton	-	-	-
Pasar Pedati	800	-	800
Talang Pauh	-	-	-
Sldodadi	-	-	-
Talang Buseng	-	-	-
Kembang Ayun	-	-	-
Pagar Dewa	-	-	-
Sidorejo	-	-	-
Sunda Kelapa	-	-	-
Pondok Kelapa	-	-	-
Padang Betuah	-	-	-
Bintang Selatan	-	-	-
Abu Sakim	-	-	-
Harapan	-	-	-
Kec. Pondok Kelapa	800	-	800

Catatan/*Note*: ¹ Jumlah Guru Termasuk Kepala Sekolah dan Guru/*The Total of Teachers Including Headmaster and Teachers*

Sumber/*Source*: Dinas Pendidikan dan Kebudayaan Kabupaten Bengkulu Tengah, Data Semester Ganjil 2017/*Regional Office of Educations and Culture of Bengkulu Tengah Regency, 2017 Odd Semester Data*

Tabel 4.1.11 Banyaknya Peserta dan Lulusan Ujian Sekolah Menengah Atas (SMA) di Bawah Kementerian Pendidikan dan Kebudayaan Menurut Desa/Kelurahan di Kecamatan Pondok Kelapa, 2017/2018
Number of Examination Participants and Graduates of Senior High Schools Under The Ministry of Education and Culture by Villages/Kelurahan in Pondok Kelapa Subdistrict, 2017/2018

Desa/Kelurahan Villages/Kelurahan	Peserta Participants	Lulusan Graduates
(1)	(2)	(3)
Pekik Nyaring	-	-
Srikuncoro	-	-
Panca Mukti	-	-
Srikaton	-	-
Pasar Pedati	267	267
Talang Pauh	-	-
Sidodadi	-	-
Talang Buseng	-	-
Kembang Ayun	-	-
Pagar Dewa	-	-
Sidorejo	-	-
Sunda Kelapa	-	-
Pondok Kelapa	-	-
Padang Betuah	-	-
Bintang Selatan	-	-
Abu Sakim	-	-
Harapan	-	-
Kec. Pondok Kelapa	267	267

Sumber/Source: Dinas Pendidikan dan Kebudayaan Kabupaten Bengkulu Tengah, Data Semester Ganjil 2017/Regional Office of Educations and Culture of Bengkulu Tengah Regency, 2017 Odd Semester Data

Tabel 4.1.12 Jumlah Sekolah, Guru, dan Murid Sekolah Menengah Kejuruan (SMK) di Bawah Kementerian Pendidikan dan Kebudayaan Menurut Desa/Kelurahan di Kecamatan Pondok Kelapa, 2017/2018
Number of Schools, Teachers, and Pupils in Vocational High Schools Under The Ministry of Education an Culture by Villages/Kelurahan in Pondok Kelapa Subdistrict, 2017/2018

Desa/Kelurahan <i>Villages/Kelurahan</i>	Sekolah/Schools		
	Negeri/ <i>Public</i>	Swasta/ <i>Private</i>	Jumlah/ <i>Total</i>
(1)	(2)	(3)	(4)
Pekik Nyaring	-	-	-
Srikuncoro	-	-	-
Panca Mukti	-	-	-
Srikaton	1	-	1
Pasar Pedati	-	-	-
Talang Pauh	-	-	-
Sidodadi	-	-	-
Talang Buseng	-	-	-
Kembang Ayun	-	-	-
Pagar Dewa	-	-	-
Sidorejo	-	-	-
Sunda Kelapa	-	-	-
Pondok Kelapa	-	-	-
Padang Betuah	-	-	-
Bintang Selatan	-	-	-
Abu Sakim	-	-	-
Harapan	-	-	-
Kec. Pondok Kelapa	1	-	1

Lanjutan Tabel/*Continued Table* 4.1.12

Desa/Kelurahan <i>Villages/Kelurahan</i>	Guru ¹ /Teachers ¹		
	Negeri/ <i>Public</i>	Swasta/ <i>Private</i>	Jumlah/ <i>Total</i>
(1)	(5)	(6)	(7)
Pekik Nyaring	-	-	-
Srikunoro	-	-	-
Panca Mukti	-	-	-
Srikaton	50	-	50
Pasar Pedati	-	-	-
Talang Pauh	-	-	-
Sidodadi	-	-	-
Talang Buseng	-	-	-
Kembang Ayun	-	-	-
Pagar Dewa	-	-	-
Sidorejo	-	-	-
Sunda Kelapa	-	-	-
Pondok Kelapa	-	-	-
Padang Betuah	-	-	-
Bintang Selatan	-	-	-
Abu Sakim	-	-	-
Harapan	-	-	-
Kec. Pondok Kelapa	50	-	50

Lanjutan Tabel/*Continued Table 4.1.12*

Desa/Kelurahan <i>Villages/Kelurahan</i>	Murid/ <i>Students</i>		
	Negeri/ <i>Public</i>	Swasta/ <i>Private</i>	Jumlah/ <i>Total</i>
(1)	(8)	(9)	(10)
Pekik Nyaring	-	-	-
Srikunoro	-	-	-
Panca Mukti	-	-	-
Srikaton	357	-	357
Pasar Pedati	-	-	-
Talang Pauh	-	-	-
Sldodadi	-	-	-
Talang Buseng	-	-	-
Kembang Ayun	-	-	-
Pagar Dewa	-	-	-
Sidorejo	-	-	-
Sunda Kelapa	-	-	-
Pondok Kelapa	-	-	-
Padang Betuah	-	-	-
Bintang Selatan	-	-	-
Abu Sakim	-	-	-
Harapan	-	-	-
Kec. Pondok Kelapa	357	-	357

Catatan/*Note*: ¹ Jumlah Guru Termasuk Kepala Sekolah dan Guru/*The Total of Teachers Including Headmaster and Teachers*

Sumber/*Source*: Dinas Pendidikan dan Kebudayaan Kabupaten Bengkulu Tengah, Data Semester Ganjil 2017/*Regional Office of Educations and Culture of Bengkulu Tengah Regency, 2017 Odd Semester Data*

Tabel 4.1.13 Banyaknya Peserta dan Lulusan Ujian Sekolah Menengah Kejuruan (SMK) di Bawah Kementerian Pendidikan dan Kebudayaan Menurut Desa/Kelurahan di Kecamatan Pondok Kelapa, 2017/2018
Number of Examination Participants and Graduates of Vocational High Schools Under The Ministry of Education and Culture by Villages/Kelurahan in Pondok Kelapa Subdistrict, 2017/2018

Desa/Kelurahan Villages/Kelurahan	Peserta Participants	Lulusan Graduates
(1)	(2)	(3)
Pekik Nyaring	-	-
Srikuncoro	-	-
Panca Mukti	-	-
Srikaton	83	83
Pasar Pedati	-	-
Talang Pauh	-	-
Sidodadi	-	-
Talang Buseng	-	-
Kembang Ayun	-	-
Pagar Dewa	-	-
Sidorejo	-	-
Sunda Kelapa	-	-
Pondok Kelapa	-	-
Padang Betuah	-	-
Bintang Selatan	-	-
Abu Sakim	-	-
Harapan	-	-
Kec. Pondok Kelapa	83	83

Sumber/Source: Dinas Pendidikan dan Kebudayaan Kabupaten Bengkulu Tengah, Data Semester Ganjil 2017/Regional Office of Educations and Culture of Bengkulu Tengah Regency, 2017 Odd Semester Data

Tabel 4.1.14 Jumlah Sekolah, Guru, dan Murid Madrasah Aliyah (MA) di Bawah Kementerian Agama Menurut Desa/Kelurahan di Kecamatan Pondok Kelapa, 2017/2018
Number of Schools, Teachers, and Pupils in Madrasah Aliyah (MA) Under The Ministry of Religious Affairs by Villages/Kelurahan in Pondok Kelapa Subdistrict, 2017/2018

Desa/Kelurahan Villages/Kelurahan	Sekolah/Schools		
	Negeri/Public	Swasta/Private	Jumlah/Total
(1)	(2)	(3)	(4)
Pekik Nyaring	-	-	-
Srikuncoro	-	-	-
Panca Mukti	-	-	-
Srikaton	-	-	-
Pasar Pedati	-	1	1
Talang Pauh	-	-	-
Sidodadi	-	1	1
Talang Buseng	-	-	-
Kembang Ayun	-	-	-
Pagar Dewa	-	-	-
Sidorejo	-	-	-
Sunda Kelapa	-	-	-
Pondok Kelapa	-	-	-
Padang Betuah	-	-	-
Bintang Selatan	-	-	-
Abu Sakim	-	-	-
Harapan	-	-	-
Kec. Pondok Kelapa	-	2	2

Lanjutan Tabel/*Continued Table* 4.1.14

Desa/Kelurahan <i>Villages/Kelurahan</i>	Guru ¹ /Teachers ¹		
	Negeri/Public	Swasta/Private	Jumlah/Total
(1)	(5)	(6)	(7)
Pekik Nyaring	-	-	-
Srikunoro	-	-	-
Panca Mukti	-	-	-
Srikaton	-	-	-
Pasar Pedati	-	12	12
Talang Pauh	-	-	-
Sidodadi	-	22	22
Talang Buseng	-	-	-
Kembang Ayun	-	-	-
Pagar Dewa	-	-	-
Sidorejo	-	-	-
Sunda Kelapa	-	-	-
Pondok Kelapa	-	-	-
Padang Betuah	-	-	-
Bintang Selatan	-	-	-
Abu Sakim	-	-	-
Harapan	-	-	-
Kec. Pondok Kelapa	-	34	34

Lanjutan Tabel/*Continued Table 4.1.14*

Desa/Kelurahan <i>Villages/Kelurahan</i>	Murid/ <i>Students</i>		
	Negeri/ <i>Public</i>	Swasta/ <i>Private</i>	Jumlah/ <i>Total</i>
(1)	(8)	(9)	(10)
Pekik Nyaring	-	-	-
Srikunoro	-	-	-
Panca Mukti	-	-	-
Srikaton	-	-	-
Pasar Pedati	-	154	154
Talang Pauh	-	-	-
Sldodadi	-	106	106
Talang Buseng	-	-	-
Kembang Ayun	-	-	-
Pagar Dewa	-	-	-
Sidorejo	-	-	-
Sunda Kelapa	-	-	-
Pondok Kelapa	-	-	-
Padang Betuah	-	-	-
Bintang Selatan	-	-	-
Abu Sakim	-	-	-
Harapan	-	-	-
Kec. Pondok Kelapa	-	260	260

Catatan/*Note*: ¹ Jumlah Guru Termasuk Kepala Sekolah dan Guru/*The Total of Teachers Including Headmaster and Teachers*

Sumber/*Source*: Kantor Kementerian Agama Kabupaten Bengkulu Tengah, Data Semester Ganjil/*Ministry of Religion of Bengkulu Tengah Regency, Odd Semester Data*

Tabel 4.1.15 Banyaknya Peserta dan Lulusan Ujian Madrasah Aliyah (MA) di Bawah Kementerian Agama Menurut Desa/Kelurahan di Kabupaten Bengkulu Tengah, 2017/2018
Number of Examination Participants and Graduates of Madrasah Aliyah (MA) Under The Ministry of Religious Affairs by Villages/Kelurahan in Bengkulu Tengah Regency, 2017/2018

Desa/Kelurahan Villages/Kelurahan	Peserta Participants	Lulusan Graduates
(1)	(2)	(3)
Pekik Nyaring	-	-
Srikuncoro	-	-
Panca Mukti	-	-
Srikaton	-	-
Pasar Pedati	-	40
Talang Pauh	-	-
Sidodadi	-	30
Talang Buseng	-	-
Kembang Ayun	-	-
Pagar Dewa	-	-
Sidorejo	-	-
Sunda Kelapa	-	-
Pondok Kelapa	-	-
Padang Betuah	-	-
Bintang Selatan	-	-
Abu Sakim	-	-
Harapan	-	-
Kec. Pondok Kelapa	-	70

Sumber/Source: Kantor Kementerian Agama Kabupaten Bengkulu Tengah, Data Semester Ganjil/Ministry of Religion of Bengkulu Tengah Regency, Odd Semester Data

4.2 KESEHATAN/HEALTH

Tabel 4.2.1 Jumlah Desa¹/Kelurahan yang Memiliki Sarana Kesehatan Menurut Desa/Kelurahan, 2011, 2014 dan 2018
Table Number of Villages¹/Kelurahan Having Health Facilities by Villages/Kelurahan, 2011, 2014 and 2018

Desa/Kelurahan Villages/ Kelurahan	Rumah Sakit Hospital			Rumah Sakit Bersalin Maternity Hospital		
	2011	2014	2018	2011	2014	2018
(1)	(2)	(3)	(4)	(5)	(6)	(7)
Pekik Nyaring	-	-	-	-	-	-
Srikuncoro	-	-	-	-	-	-
Panca Mukti	-	-	-	-	-	-
Srikaton	-	-	-	-	-	-
Pasar Pedati	-	-	-	-	-	-
Talang Pauh	-	-	-	-	-	-
Sidodadi	-	-	-	-	-	-
Talang Buseng	-	-	-	-	-	-
Kembang Ayun	-	-	-	-	-	-
Pagar Dewa	-	-	-	-	-	-
Sidorejo	-	-	-	-	-	-
Sunda Kelapa	-	-	-	-	-	-
Pondok Kelapa	-	-	-	-	-	-
Padang Betuah	-	-	-	-	-	-
Bintang Selatan	-	-	-	-	-	-
Abu Sakim	-	-	-	-	-	-
Harapan	-	-	-	-	-	-
Kec. Pondok Kelapa	-	-	-	-	-	-

Lanjutan Tabel/*Continued Table 4.2.1*

Desa/Kelurahan <i>Villages/ Kelurahan</i>	Poliklinik <i>Polyclinic</i>			Puskesmas <i>Public Health Center</i>		
	2011	2014	2018	2011	2014	2018
(1)	(2)	(3)	(4)	(5)	(6)	(7)
Pekik Nyaring	-	-	1	1	1	1
Srikunoro	-	-	-	1	1	1
Panca Mukti	-	-	-	-	-	-
Srikaton	-	-	-	-	-	-
Pasar Pedati	-	-	-	-	-	-
Talang Pauh	-	-	-	-	-	-
Sidodadi	-	-	-	1	1	1
Talang Buseng	-	-	-	-	-	-
Kembang Ayun	-	-	-	-	-	-
Pagar Dewa	-	-	-	-	-	-
Sidorejo	-	-	-	-	-	-
Sunda Kelapa	-	-	-	-	-	-
Pondok Kelapa	-	-	-	-	-	-
Padang Betuah	-	-	-	-	-	-
Bintang Selatan	-	-	-	-	-	-
Abu Sakim	-	-	-	-	-	-
Harapan	-	-	-	-	-	-
Kec. Pondok Kelapa	-	-	1	3	3	3

Lanjutan Tabel/Continued Table 4.2.1

Desa/Kelurahan Villages/ Kelurahan	Puskesmas Pembantu Subsidiary of Public Health Center			Apotek Pharmacy		
	2011	2014	2018	2011	2014	2018
(1)	(2)	(3)	(4)	(5)	(6)	(7)
Pekik Nyaring	-	-	-	1	1	1
Srikunoro	-	-	-	-	-	-
Panca Mukti	-	-	-	-	-	-
Srikaton	-	-	-	-	-	-
Pasar Pedati	-	-	-	1	1	1
Talang Pauh	1	1	1	-	-	-
Sidodadi	-	-	-	-	-	-
Talang Buseng	-	-	-	-	-	-
Kembang Ayun	1	1	1	-	-	-
Pagar Dewa	-	-	-	-	-	-
Sidorejo	-	-	-	-	-	-
Sunda Kelapa	1	1	1	-	-	-
Pondok Kelapa	1	1	1	-	-	-
Padang Betuah	1	1	1	-	-	-
Bintang Selatan	-	-	-	-	-	-
Abu Sakim	1	1	1	-	-	-
Harapan	1	1	1	-	-	-
Kec. Pondok Kelapa	7	7	7	2	2	2

Catatan/Note: ¹ Desa Pada Tabel Ini Termasuk Unit Permukiman Transmigrasi (UPT) yang Masih Dibina Oleh Kementerian Terkait dan Nagari di Provinsi Sumatera Barat/Villages In This Table Include Transmigration Settlement Unit Which Is Still Fostered by The Relevant Ministries and The Nagari in The Province of Sumatera Barat

Sumber/Source: BPS, Pendataan Potensi Desa (PODES)/BPS-Statistics Indonesia, Village Potential Data Collection/Sumber/Source: Pemerintahan Desa/Government of Villages

Tabel 4.2.2 Jumlah Tenaga Kesehatan Menurut Desa/Kelurahan, 2018
Table Number of Medical Personnel by Villages/Kelurahan, 2018

Desa/Kelurahan Villages/Kelurahan	Dokter Doctor	Perawat Nurse	Bidan Midwife	Farmasi Pharmaceutical	Ahli Gizi Nutricionist
(1)	(2)	(3)	(4)	(5)	(6)
Pekik Nyaring	3	11	26	1	-
Srikuncoro	2	9	11	2	-
Panca Mukti	-	-	-	-	-
Srikaton	-	-	-	-	-
Pasar Pedati	-	-	-	-	-
Talang Pauh	-	-	1	-	-
Sidodadi	2	9	14	1	-
Talang Buseng	-	-	-	-	-
Kembang Ayun	-	-	1	-	-
Pagar Dewa	-	-	-	-	-
Sidorejo	-	-	-	-	-
Sunda Kelapa	-	-	1	-	-
Pondok Kelapa	-	-	1	-	-
Padang Betuah	-	-	1	-	-
Bintang Selatan	-	-	1	-	-
Abu Sakim	-	-	1	-	-
Harapan	-	-	-	-	-
Kec. Pondok Kelapa	7	29	58	4	-

Sumber/Source: Kementerian Kesehatan, <http://sisdmk.bppsdmk.kemkes.go.id> /Ministry of Health, <http://sisdmk.bppsdmk.kemkes.go.id>

Tabel 4.2.3 Jumlah Rumah Sakit Umum, Rumah Sakit Khusus, dan Puskesmas Menurut Desa/Kelurahan, 2017 dan 2018
Table Number of General Hospital, Special Hospital, and Public Health Center by Villages/Kelurahan, 2017 and 2018

Desa/Kelurahan Villages/ Kelurahan	Rumah Sakit Umum General Hospital		Rumah Sakit Khusus Special Hospital		Rumah Sakit Bersalin/Rumah Bersalin Maternity Hospital	
	2017	2018	2017	2018	2017	2018
(1)	(2)	(3)	(4)	(5)	(6)	(7)
Pekik Nyaring	-	-	-	-	-	-
Srikuncoro	-	-	-	-	-	-
Panca Mukti	-	-	-	-	-	-
Srikaton	-	-	-	-	-	-
Pasar Pedati	-	-	-	-	-	-
Talang Pauh	-	-	-	-	-	-
Sidodadi	-	-	-	-	-	-
Talang Buseng	-	-	-	-	-	-
Kembang Ayun	-	-	-	-	-	-
Pagar Dewa	-	-	-	-	-	-
Sidorejo	-	-	-	-	-	-
Sunda Kelapa	-	-	-	-	-	-
Pondok Kelapa	-	-	-	-	-	-
Padang Betuah	-	-	-	-	-	-
Bintang Selatan	-	-	-	-	-	-
Abu Sakim	-	-	-	-	-	-
Harapan	-	-	-	-	-	-
Kec. Pondok Kelapa	-	-	-	-	-	-

Lanjutan Tabel/*Continued Table 4.2.3*

Desa/Kelurahan <i>Villages/ Kelurahan</i>	Puskesmas <i>Public Health Center</i>		Klinik/Balai Kesehatan <i>Clinic/Health Center</i>		Posyandu <i>Maternal and Child Health Center</i>	
	2017	2018	2017	2018	2017	2018
(1)	(8)	(9)	(10)	(11)	(12)	(13)
Pekik Nyaring	1	1	-	1	4	4
Srikunoro	1	1	-	-	3	3
Panca Mukti	-	-	-	-	3	3
Srikaton	-	-	-	-	2	2
Pasar Pedati	-	-	-	-	3	3
Talang Pauh	-	-	-	-	2	2
Sidodadi	1	1	-	-	3	3
Talang Buseng	-	-	-	-	1	1
Kembang Ayun	-	-	-	-	1	1
Pagar Dewa	-	-	-	-	1	1
Sidorejo	-	-	-	-	2	2
Sunda Kelapa	-	-	-	-	2	2
Pondok Kelapa	-	-	-	-	4	4
Padang Betuah	-	-	-	-	1	1
Bintang Selatan	-	-	-	-	2	2
Abu Sakim	-	-	-	-	1	1
Harapan	-	-	-	-	2	2
Kec. Pondok Kelapa	3	3	-	1	37	37

Lanjutan Tabel/*Continued Table 4.2.3*

Desa/Kelurahan <i>Villages/ Kelurahan</i>	Polindes <i>Village Maternity</i>	
	2017	2018
(1)	(14)	(15)
Pekik Nyaring	-	-
Srikuncoro	-	-
Panca Mukti	-	-
Srikaton	-	-
Pasar Pedati	-	-
Talang Pauh	-	-
Sldodadi	-	-
Talang Buseng	-	-
Kembang Ayun	-	-
Pagar Dewa	-	-
Sidorejo	-	-
Sunda Kelapa	-	-
Pondok Kelapa	-	-
Padang Betuah	-	-
Bintang Selatan	-	-
Abu Sakim	-	-
Harapan	-	-
Kec. Pondok Kelapa	-	-

Sumber/*Source*: Kementerian Kesehatan, Profil Kesehatan Indonesia/*Ministry of Health, Health Profile of Indonesia*

Tabel 4.2.4 Jumlah Peserta KB Baru Menurut Alat yang Digunakan di Kecamatan Pondok Kelapa, 2018
Table *Number of New Family Planning Participants by Type of Contraception Use in Pondok Kelapa Subdistrict, 2018*

Jenis Alat Kontrasepsi <i>Type of Contraception</i>	Jumlah Peserta <i>Number of Participants</i>
(1)	(2)
IUD	3
MOW	-
MOP	-
Kondom/ <i>Condom</i>	12
Implan/ <i>Implants</i>	20
Suntikan/ <i>Injection</i>	190
Pil/ <i>Pill</i>	44
Jumlah/<i>Total</i>	269

Sumber/*Source*: Badan Pemberdayaan Perempuan, Perlindungan Anak, Pengendalian Penduduk dan Keluarga Berencana (BP3AP2KB) Kabupaten Bengkulu Tengah/*Regional Office of Women's Empowerment, Children's Services, Population Control and Family Planning of Bengkulu Tengah Regency*

Tabel 4.2.5 Jumlah Peserta KB Aktif Menurut Alat yang Digunakan di Kecamatan Pondok Kelapa, 2018
Table *Number of Active Family Planning Participants by Type of Contraception Use in Pondok Kelapa Subdistrict, 2018*

Jenis Alat Kontrasepsi <i>Type of Contraception</i>	Jumlah Peserta <i>Number of Participants</i>
(1)	(2)
IUD	426
MOW	200
MOP	12
Kondom/ <i>Condom</i>	252
Implan/ <i>Implants</i>	1 654
Suntikan/ <i>Injection</i>	2 114
Pil/ <i>Pill</i>	39
Jumlah/Total	4 697

Sumber/*Source*: Badan Pemberdayaan Perempuan, Perlindungan Anak, Pengendalian Penduduk dan Keluarga Berencana (BP3AP2KB) Kabupaten Bengkulu Tengah/*Regional Office of Women's Empowerment, Children's Services, Population Control and Family Planning of Bengkulu Tengah Regency*

Tabel 4.2.6 Jumlah Pasangan Usia Subur (PUS), Peserta KB Aktif dan Persentase Peserta KB Aktif Terhadap PUS di Kecamatan Pondok Kelapa, 2018
Number of Eligible Couples, Active Family Planning Participants and Percentage of Active Family Participants to Eligible Couples in Pondok Kelapa Subdistrict, 2018

Uraian <i>Description</i>	Jumlah Total <i>Number of Sum</i>
(1)	(2)
Pasangan Usia Subur (PUS)/ <i>Eligible Couples</i>	5 346
Peserta KB Aktif/ <i>Active Family Planning Participants</i>	4 697
Persentase Terhadap PUS (%) <i>Percentage to Eligible Couples (%)</i>	87,86 %

Sumber/*Source*: Badan Pemberdayaan Perempuan, Perlindungan Anak, Pengendalian Penduduk dan Keluarga Berencana (BP3AP2KB) Kabupaten Bengkulu Tengah/*Regional Office of Women's Empowerment, Children's Services, Population Control and Family Planning of Bengkulu Tengah Regency*

4.3 AGAMA/RELIGION

Tabel 4.3.1 Jumlah Tempat Peribadatan Menurut Desa/Kelurahan, 2018
Table Number of Places of Worship by Villages/Kelurahan, 2018

Kecamatan Subdistrict	Masjid Mosque	Mushollah Pray Room	Gereja Protestan Christian Chruch	Gereja Katolik Catholic Chruch	Pura Temple	Vihara Vihara
(1)	(2)	(3)	(4)	(5)	(6)	(7)
Pekik Nyaring	10	3	--	1	--	--
Srikunoro	4	4	1	--	--	--
Panca Mukti	2	2	--	--	--	--
Srikaton	1	3	--	--	--	--
Pasar Pedati	9	3	--	--	--	--
Talang Pauh	3	3	--	--	--	--
Sidodadi	2	5	1	1	--	--
Talang Buseng	1	--	--	--	--	--
Kembang Ayun	1	--	--	--	--	--
Pagar Dewa	1	--	--	--	--	--
Sidorejo	4	6	--	--	--	--
Sunda Kelapa	3	2	--	--	1	1
Pondok Kelapa	5	3	--	--	--	--
Padang Betuah	4	--	--	--	--	--
Bintang Selatan	1	--	--	--	--	--
Abu Sakim	3	3	--	--	--	--
Harapan	2	4	--	--	--	--
Kec. Pondok Kelapa	56	41	2	2	1	1

Sumber/Source: Podes 2018

Tabel 4.3.2 Jumlah Pernikahan Muslim yang Tercatat Menurut Desa/Kelurahan, 2018
Table Number of Recorded Moslem Marriages by Villages/Kelurahan, 2018

Desa Villages	Jumlah Pernikahan Number of Marriages
(1)	(2)
Pekik Nyaring	30
Srikuncoro	10
Panca Mukti	10
Srikaton	5
Pasar Pedati	35
Talang Pauh	20
Sidodadi	13
Talang Buseng	7
Kembang Ayun	6
Pagar Dewa	5
Sidorejo	10
Sunda Kelapa	16
Pondok Kelapa	30
Padang Betuah	11
Bintang Selatan	6
Abu Sakim	8
Harapan	10
Kec. Pondok Kelapa	232

Sumber/Source: Kantor Urusan Agama/Religious Affairs Office

Tabel 4.3.3 Banyaknya Hewan Kurban Menurut Jenis, 2018
The Number of Qurban Animal by Type, 2018

Jenis Hewan <i>Animal by Type</i>	Jumlah <i>Total</i>
(1)	(2)
Sapi/ <i>Cow</i>	45
Kerbau/ <i>Buffalo</i>	14
Kambing/ <i>Goat</i>	105
Domba/ <i>Sheep</i>	-

Sumber/*Source*: Kantor Kementerian Agama Kabupaten Bengkulu Tengah/*Ministry of Religious Affairs of Bengkulu Tengah Regency*

BAB
Chapter

PERTANIAN
Agriculture

5

<https://bengkulutengahkab.bps.go.id>

PENJELASAN TEKNIS

1. **Lahan sawah** adalah lahan pertanian yang berpetak-petak dan dibatasi oleh pematang (galengan), saluran untuk menahan/menyalurkan air, yang biasanya ditanami padi sawah tanpa memandang dari mana diperoleh atau status lahan tersebut. Lahan yang dimaksud termasuk lahan yang terdaftar di Pajak Bumi Bangunan, luran Pembangunan Daerah, lahan bengkok, lahan serobotan, lahan rawa yang ditanami padi dan lahan bekas tanaman tahunan yang telah dijadikan sawah, baik yang ditanami padi, palawija atau tanaman semusim lainnya.
2. **Tegal/Kebun** adalah lahan pertanian bukan sawah (lahan kering) yang ditanami tanaman semusim atau tahunan dan terpisah dengan halaman sekitar rumah serta penggunaannya tidak berpindah pindah.
3. **Ladang/Huma** adalah lahan pertanian bukan sawah (lahan kering) yang biasanya ditanami tanaman semusim dan penggunaannya hanya semusim atau dua musim, kemudian akan ditinggalkan bila sudah tidak subur

TECHNICAL NOTES

1. **Wetland** is agricultural land that separated by small dykes to resist water, where the main crop is usually wetland paddy without considering where it is got from or the status of the land. It includes the land that is registered at land income tax office, regional development contribution, 'bengkok' land, illegal ownership, swamps for rice cultivation, and annual crop land mark that has been used as rice field, which are both planted with paddy, secondary crops or the other seasonal crops.
2. **Dry field/Garden** is an dryland (unirrigated land) which is planted with seasonal or annual crops and separately from the yard around the house without shifting
3. **Unirrigated agricultural field /Shifting cultivation land** is dryland (unirrigated land) that usually is cultivated for seasonal crops and utilized only for one or two seasons, then it will be left when it is not fertile (shifting).

lagi (berpindah-pindah).
Kemungkinan lahan ini beberapa tahun kemudian akan dikerjakan kembali jika sudah subur.

Maybe, this land will be used again in a few years if it has been fertile.

4. **Lahan yang sementara tidak diusahakan** adalah lahan yang biasanya diusahakan tetapi untuk sementara (lebih dari 1 (satu) tahun tetapi kurang dari atau sama dengan 2 (dua) tahun) tidak diusahakan, termasuk lahan sawah yang tidak diusahakan selama lebih dari 2 (dua) tahun.

4. **Temporarily unused land** is land that is regularly used but temporarily (more than a year but less or equal than two years) is unused, it includes wetland that is not cultivated more than two years.

5. Data pokok tanaman pangan yang dikumpulkan adalah luas panen dan produktivitas (hasil per hektar). Produksi tanaman pangan merupakan hasil perkalian antara luas panen dengan produktivitas. Pengumpulan data luas panen dilakukan setiap bulan dengan pendekatan area kecamatan di seluruh wilayah Indonesia. Pengumpulan data produktivitas dilakukan melalui pengukuran langsung pada plot ubinan berukuran 2½ m x 2½ m. Pengumpulan data produktivitas dilakukan setiap subround (empat bulanan) pada waktu panen petani.

5. *The main food crops data collected consists of harvested area and productivity (yield per hectare). Food crops production is generated by harvested area multiplied by productivity. The harvested area data is collected every month using sub Subdistrict area approach in all sub Subdistrict in Indonesia. The productivity data collection is conducted by a direct measurement in 2½m x 2½m crop cutting plot. The productivity measurement is conducted in every subround (four monthly) at the time when farmers are harvesting their crops.*

6. Data produksi padi dan palawija yang disajikan adalah dalam

6. *Production of paddy and secondary crops data are*

kuualitas: gabah kering giling (padi), pipilan kering (jagung), biji kering (kedelai dan kacang tanah), dan umbi basah (ubi kayu dan ubi jalar).

presented in the form of: dry unhusked rice (paddy), dry loose maize (maize), dry shells crops (soybeans and peanuts), and fresh roots (cassava and sweet potatoes).

7. **Tanaman sayuran dan buah-buahan semusim**

Tanaman sayuran semusim adalah tanaman sumber vitamin, garam mineral dan lain-lain yang dikonsumsi dari bagian tanaman yang berupa daun, bunga, buah, dan umbinya, yang berumur kurang dari satu tahun.

Tanaman buah-buahan semusim adalah tanaman sumber vitamin, garam mineral, dan lain-lain yang dikonsumsi dari bagian tanaman yang berupa buah, berumur kurang dari satu tahun, tidak berbentuk pohon/rumpun tetapi menjalar dan berbatang lunak.

7. ***Seasonal vegetable and fruit plants***

Seasonal vegetable plants are plants which are the sources of vitamin, mineral salt, etc, consumed from the part of the plant in the form of leaf, flower, fruit, and root with the age of less than one year.

Seasonal fruit plants are plants which are the sources of vitamin, mineral salt, etc, consumed from the part of the plant in the form of fruits. These plants are creeps with the age of less than one year.

8. **Tanaman buah-buahan dan sayuran tahunan**

Tanaman buah-buahan tahunan adalah tanaman sumber vitamin, garam mineral, dan lain-lain yang dikonsumsi dari bagian tanaman yang berupa buah dan merupakan tanaman tahunan.

Tanaman sayuran tahunan adalah tanaman sumber vitamin, garam

8. ***Annual fruit and vegetable plants***

Annual fruit plants are plants which are the sources of vitamin, contained mineral salt, etc, consumed from the part of plant in the form of fruit and more than one year of age.

Annual vegetable plants are plants which are the sources of vitamin, contained mineral salt, etc,

mineral, dan lain-lain yang dikonsumsi dari bagian tanaman yang berupa daun dan atau buah yang berumur lebih dari satu tahun.

9. **Luas panen tanaman hortikultura** adalah luas tanaman sayuran, buah-buahan, biofarmaka, dan tanaman hias yang diambil hasilnya/dipanen pada periode pelaporan.

10. **Luas panen untuk tanaman sayuran** adalah luas tanaman yang dipanen sekaligus/habis/dibongkar dan luas tanaman yang dipanen berkali-kali (lebih dari satu kali)/belum habis.

Tanaman yang dipanen sekaligus/habis/dibongkar adalah tanaman yang sehabis panen langsung dibongkar/dicabut, terdiri dari bawang merah, bawang putih, bawang daun, kentang, kol/kubis, kembang kol, petsai/sawi, wortel, lobak, dan kacang merah.

Tanaman yang dipanen berkali-kali (lebih dari satu kali)/belum habis adalah tanaman yang pemanenannya lebih dari satu kali dan biasanya dibongkar apabila panen terakhir sudah tidak memadai lagi, terdiri dari: kacang panjang, cabe besar, cabe rawit, jamur, tomat, terung, buncis, ketimun, labu siam, kangkung,

consumed from the part of the plant in the form of vegetable and more than one year of age.

9. **Harvested area of horticulture** is area which vegetable, fruit, medicinal and ornamental plant of crop harvested during the period of report.

10. **Harvested area of vegetables** is area of entirely plant harvested/demolished and plant harvested several times/undemolished.

Entirely plants harvested/demolished are plants usually harvested once and demolished to be substituted by other plants, consisting of: shallots, garlic, leeks, potato, cabbage, cauli flower, mustard green, carrots, chinese radish, and red kidney beans.

Plants harvested several times/undemolished are plants usually harvested more than once and demolished in the case that the last harvest was economically not profitable. They consist of : yard long beans, chili, small chili, mushroom, tomatoes, egg plant, french beans, cucumber, pumpkin/chajota, swamp cabbage, spinach, melon, watermelon, and

bayam, melon, semangka, dan blewah.

blewah .

11. Produksi hortikultura adalah hasil menurut bentuk produk dari setiap tanaman sayuran, buah-buahan, biofarmaka dan tanaman hias yang diambil berdasarkan luas yang dipanen/tanaman yang menghasilkan pada bulan/triwulan laporan.
 12. Penghitungan luas tanaman perkebunan besar adalah pada keadaan akhir tahun dan tidak termasuk yang luasnya kurang dari 5 hektar.
 13. Bentuk produksi perkebunan adalah; karet kering (karet), daun kering (teh dan tembakau), biji kering (kopi dan coklat), kulit kering (kayu manis dan kina), serat kering (rami), bunga kering (cengkeh), refined sugar (tebu dari perkebunan besar), gula mangkok (tebu dari perkebunan rakyat), ekivalen kopra (kopra), biji dan bunga (pala) serta minyak daun (sereh).
 14. **Rumah Tangga Perikanan Tangkap** adalah rumah tangga yang melakukan kegiatan penangkapan ikan/binatang air lainnya/tanaman air dengan tujuan sebagian/seluruh
11. *Horticulture production is the standard production quantity form of vegetable, fruit, medicinal and ornamental plant based on harvested area/the number of production plants reported monthly/quarterly.*
 12. *Planted areas of estates refer to condition at the end of the year, and exclude areas less than 5 hectares.*
 13. *Production of estates crops are follows: dry rubber (rubber); dry leaves (tea and tobacco); dry beans (coffee and cocoa); dry bark (cassia vera and cinchona); dry fibre (rosella); dry flowers/buds (cloves); refined sugar (sugar cane from estate); cup sugar (sugar cane from smallholders); copra (copra); seeds and buds (nutmeg); and leaf oil (citronella).*
 14. *A capture fishery household is a household conducting activities in catching fishes/other aquatic animals/aquatic plants, for which the products are wholly or partly to*

AGRICULTURE

hasilnya untuk dijual.

be sold.

15. **Rumah Tangga Perikanan Budidaya** adalah rumah tangga yang melakukan kegiatan budidaya ikan/binatang air lainnya/tanaman air dengan tujuan sebagian/seluruh hasilnya untuk dijual.

15. ***An aquaculture fishery household*** is a household conducting activities in culturing fishes/other aquatic animals/aquatic plants, for which the products are wholly or partly to be sold. *different types of parameters.*

ULASAN**DESCRIPTION**

Pada tahun 2018, luas panen padi sawah di Kecamatan Pondok Kelapa mencapai 2.948,2 hektar, sedangkan panen padi ladang 280 hektar. Sedangkan luas panen untuk komoditi perkebunan (karet) sebesar 864 hektar.

Selain tanaman padi dan perkebunan, Kecamatan Pondok Kelapa juga mempunyai keragaman produksi tanaman hortikultura yaitu buah-buahan. Pada tahun 2018, terdapat 10 komoditi tanaman buah-buahan. Total produksi buah-buahan sebesar 48 kwintal.

Komoditi perkebunan yang dihasilkan di Kecamatan Pondok Kelapa antara lain kelapa sawit, karet, kopi arabika, dan lain-lain. Pada tahun 2018, kelapa sawit, karet, dan kopi arabika merupakan komoditas unggulan dengan produksi masing-masing 3.128 ton, 1.578 ton, dan 135 ton.

Hewan ternak dibagi dalam dua kelompok yaitu ternak besar dan ternak kecil serta unggas. Hewan yang masuk kategori ternak besar adalah sapi potong dan kerbau. Sedangkan hewan yang masuk kategori ternak kecil dan unggas adalah kambing, domba, babi, itik, ayam ras, dan ayam kampung. Secara umum, populasi ternak besar mengalami peningkatan dari tahun

In 2018, harvested area of paddy in Pondok Kelapa Subdistrict reaches 2.948,2 hectare, while the field paddy harvested area reaches 280 hectare. While the harvested area of rubber plantation reaches 864 hectare.

In addition to paddies and crops, Pondok Kelapa Subdistrict also has a diversity of fruit production. In 2018, there are 10 fruits commodities. The total production of fruits is 48 quintal.

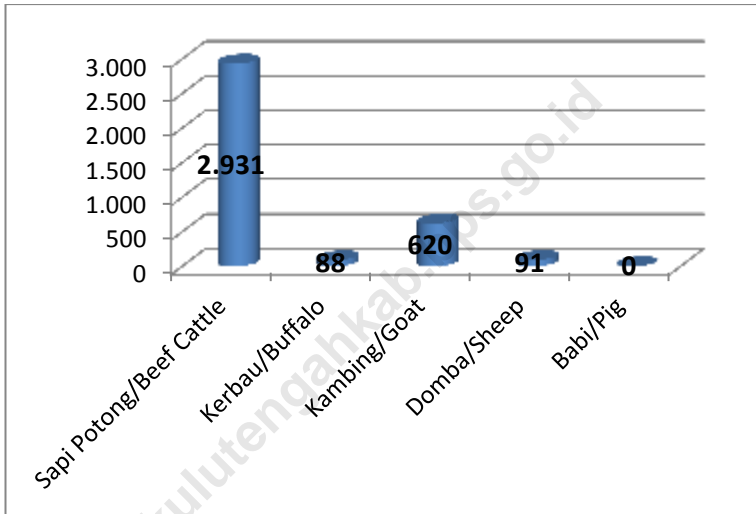
Commodities produced in Pondok Kelapa Subdistrict are palm oil, rubber, arabica coffee, etc. In 2018, palm oil, rubber, and arabica coffee are the leading commodities with production of 3.128; 1.578; and 135 tons respectively.

The livestock are divided into two groups: large livestock, small livestock and poultry. Animals categorized as large livestock are beef cattle and buffalo. While the animals categorized as small livestock and poultry are goats, sheep, pigs, ducks, broilers and layers, and organic chicken. In general, the population of large livestock has increased if compared to the previous year. In 2018 the population of beef cattle are 2.931 heads and buffalo are 88 heads. While the population of small livestock and poultry, respectively 286 and 37.682 heads, respectively.

AGRICULTURE

sebelumnya. Tahun 2018 populasi sapi potong sebanyak 2.931 ekor dan kerbau 88 ekor. Sedangkan populasi ternak kecil dan unggas masing-masing adalah 286 ekor dan 37.682 ekor.

Gambar 6 Populasi Ternak di Kecamatan Pondok Kelapa (ekor), 2018
Picture *Livestock Population in Pondok Kelapa Subdistrict (heads), 2018*



5.1 TANAMAN PANGAN/FOOD CROPS

Tabel 5.1.1 Luas Tanam Padi Sawah dan Padi Ladang di Kecamatan Pondok Kelapa (hektar), 2018
Planted Area of Wetland and Dryland Paddy in Pondok Kelapa Subdistrict (hectar), 2018

Jenis Pengairan <i>Type of Irrigation</i>	Luas Lahan Sawah <i>Area of Wetland</i>
(1)	(2)
Padi Sawah/ <i>Wetland Paddy</i>	3 619,8
Padi Ladang/ <i>Dryland Paddy</i>	340
Jumlah/Total	3 959,8

Sumber/Source: Laporan Statistik Pertanian Tanaman Pangan, Penggunaan Lahan/*Statistic Report of Food Crops, Land Utilization*

Tabel 5.1.2 Luas Panen Tanaman Biofarmaka Menurut Kecamatan dan Jenis Tanaman di Kecamatan Pondok Kelapa (m²), 2018
Harvested Area of Medicinal Plants by Subdistrict and Kind of Plant in Pondok Kelapa Subdistrict (m²), 2018

Jenis Pengairan <i>Type of Irrigation</i>	Luas Lahan <i>Area</i>
(1)	(2)
Jahe/ <i>Ginger</i>	6 100
Lengkuas/ <i>Galangal</i>	17 500
Kencur/ <i>East Indian Galangal</i>	4 025
Kunyit/ <i>Turmeric</i>	7 500
Lempuyang	8 200
Temulawak/ <i>Curcuma</i>	3 100
Temuireng	1 010
Temukunci	2 400
Dlingo/ <i>Dringo</i>	1 900
Kapulaga/ <i>Cardamon</i>	3 000

Sumber/*Source*: Laporan Statistik Pertanian Tanaman Pangan, Penggunaan Lahan/*Statistic Report of Food Crops, Land Utilization*

**) Untuk Luasan diisi dalam satuan Pohon*

Tabel 5.1.3 Luas Panen Padi Sawah dan Padi Ladang di Kecamatan Pondok Kelapa (hektar), 2018
Harvested Area of Wetland and Dryland Paddy in Pondok Kelapa Subdistrict (hectar), 2018

Jenis Padi Type of Paddy	Luas Panen Harvested Area
(1)	(2)
Padi Sawah/Wetland Paddy	2 668,2
Padi Ladang/Dryland Paddy	280
Jumlah/Total	2 948,2

Sumber/Source: Laporan Statistik Pertanian Tanaman Pangan, Penggunaan Lahan/Statistic Report of Food Crops, Land Utilization

Tabel 5.1.4 **Produksi Tanaman Biofarmaka Menurut Kecamatan dan Jenis Tanaman di Kecamatan Pondok Kelapa (kg), 2018**
Production of Medicinal Plants by Subdistrict and Kind of Plant in Pondok Kelapa Subdistrict (kg), 2018

Jenis Palawija <i>Type of Palawija</i>	Luas Panen <i>Harvested Area</i>
(1)	(2)
Jahe/ <i>Ginger</i>	620
Lengkuas/ <i>Galangal</i>	10 180
Kencur/ <i>East Indian Galangal</i>	300
Kunyit/ <i>Turmeric</i>	1 750
Lempuyang	3 500
Temulawak/ <i>Curcuma</i>	1 400
Temuireng	75
Temukunci	750
Dlingo/ <i>Dringo</i>	260
Kapulaga/ <i>Cardamon</i>	250

Sumber/*Source*: Laporan Statistik Pertanian Tanaman Pangan, Penggunaan Lahan/*Statistic Report of Food Crops, Land Utilization*

5.2 HORTIKULTURA/HORTICULTURE

Tabel 5.2.1 **Produksi Buah-buahan Menurut Jenis Buah di Kecamatan Pondok Kelapa, 2018**
Production of Fruits by Kind of Fruit in Pondok Kelapa Subdistrict, 2018

Jenis Sayuran <i>Kind of Plant</i>		Produksi (kuintal) <i>Production (qintal)</i>
(1)	(2)	
1. Alpukat/ <i>Alvocado</i>	2	
2. Mangga/ <i>Mango</i>	3	
3. Rambutan/ <i>Rambutan</i>	-	
4. Duku (Langsat)/ <i>Duku</i>	1	
5. Jeruk/ <i>Orange</i>	1	
6. Durian/ <i>Durian</i>	3	
7. Sawo/ <i>Sawo</i>	-	
8. Sirsak/ <i>Sirsak</i>	-	
9. Pepaya/ <i>Papaya</i>	6	
10. Nanas/ <i>Pineapple</i>	1	
11. Jambu Biji/ <i>Guava</i>	-	
12. Salak/ <i>Salak</i>	-	
13. Pisang/ <i>Banana</i>	25	
14. Belimbing/ <i>Star Fruit</i>	-	
15. Jambu Air/ <i>Water Apple</i>	-	
16. Nangka/ <i>Jack Fruit</i>	2	
17. Jeruk Siam/ <i>Tangerine</i>	1	
18. Manggis/ <i>Mangosten</i>	-	
19. Sukun/ <i>Bread Fruit</i>	-	

Sumber/Source: Dinas Pertanian Melalui Survei Pertanian Hortikultura/Agriculture Departement Through Agriculture Survey for Horticultura

5.3 PERKEBUNAN/*ESTATE CROPS*

Tabel 5.3.1 Luas Tanaman, Produksi dan Jumlah Petani Perkebunan Menurut Jenis Tanaman di Kecamatan Pondok Kelapa, 2018
Planted Area, Production and the Number of Plantation Farmers of Estate Crops by Kind of Crop in Pondok Kelapa Subdistrict, 2018

Jenis Tanaman <i>Kind of Crop</i>	Luas Tanaman (hektar) <i>Planted Area (hectar)</i>			Produksi <i>Production (ton)</i>	Jumlah Petani <i>Number of Plantation Farmers</i>
	TBM ¹	TM ²	TTM/TR ³		
(1)	(2)	(3)	(4)	(5)	(6)
1. Karet/ <i>Rubber</i>	145	864	-	1 578	619
2. Kopi Robusta/ <i>Robusta Coffee</i>	-	180	-	135	120
3. Kopi Arabika/ <i>Arabica Coffee</i>	-	-	-	-	-
4. Kelapa Dalam/ <i>Coconut</i>	-	272	-	332	818
5. Kelapa Sawit/ <i>Palm Oil</i>	259	834	-	3 123	901
6. Kakao (Cokelat)/ <i>Cocoa</i>	-	39	-	4,52	100
7. Lada/ <i>Pepper</i>	-	-	-	-	-
8. Kayu Manis/ <i>Cinnamon</i>	-	-	-	-	-
9. Kapuk/ <i>Cottonseed</i>	-	-	-	-	-
10. Pinang/ <i>Sirlain</i>	-	-	-	-	-
11. Aren/ <i>Sugar Palm</i>	-	-	-	-	-
12. Pala/ <i>Nutmeg</i>	-	-	-	-	-
13. Kemiri/ <i>Candlenut</i>	-	-	-	-	-

Sumber/*Source*: Dinas Pertanian Kabupaten Bengkulu Tengah/*Regional Office of Agriculture of Bengkulu Tengah Regency*

5.4 PETERNAKAN/LIVES STOCK

Tabel 5.4.1 Populasi Ternak Menurut Jenis Ternak di Kecamatan Pondok Kelapa (ekor), 2017-2018
Table *Livestock Population by Kind of Livestock in Pondok Kelapa Subdistrict (head), 2017-2018*

Jenis Ternak <i>Kind of Livestock</i>	2017	2018
(1)	(2)	(3)
Sapi Potong/ <i>Beef Cattle</i>	2 625	2 931
Kerbau/ <i>Buffalo</i>	70	88
Kambing/ <i>Goat</i>	562	620
Domba/ <i>Sheep</i>	76	91
Babi/ <i>Pig</i>	-	-

Sumber/*Source*: Dinas Pertanian Kabupaten Bengkulu Tengah/*Regional Office of Agriculture of Bengkulu Tengah Regency*

Tabel 5.4.2 Populasi Unggas Menurut Jenis Unggas di Kecamatan Pondok Kelapa, 2017-2018
Table *Poultry Population by Kind of Poultry in Pondok Kelapa Subdistrict, 2017-2018*

Jenis Unggas <i>Kind of Poultry</i>	2017	2018
(1)		(2)
Ayam Kampung/ <i>Native Chicken</i>	9100	9 620
Ayam Petelur/ <i>Layer</i>	500	552
Ayam Pedaging/ <i>Broiler</i>	39 000	37 682
Itik/Itik Manila/ <i>Duck/Muscovy Duck</i>	133	286

Sumber/*Source*: Dinas Pertanian Kabupaten Bengkulu Tengah/*Regional Office of Agriculture of Bengkulu Tengah Regency*

5.5 PERIKANAN/FISHERY

Tabel 5.5.1 Luas Area Produksi, Produksi, Nilai dan Jumlah Rumah Tangga Perikanan Tangkap dan Darat Menurut Jenisnya di Kecamatan Pondok Kelapa, 2018
The Harvested Area, Production, Value and Number of Households of Fish Capture by Type in Pondok Kelapa Subdistrict, 2018

Jenis Type	Area Produksi (ha) Harvested Area (ha)	Produksi Production (ton)	Nilai/Value (000 Rp.)	Jumlah Rumah Tangga Number of Households
(1)	(2)	(3)	(4)	(5)
Perairan Umum/ <i>Inland Water</i>	194,75	4,590	68 850	72
Kolam/ <i>Fresh Water Pond</i>	128	55	908	120
Tebat Teknis/ <i>Technical Dam</i>	15	2	40	30
Perikanan Sawah/ <i>Fishery</i>	15	4	10	20
Tambak/ <i>Brackish Water Pond</i>	185	-	-	4

Sumber/*Source*: Dinas Ketahanan Pangan dan Perikanan Kabupaten Bengkulu Tengah/*Regional Office of Food Security and Fisheries of Bengkulu Tengah Regency*

BAB
Chapter

TRANSPORTASI
Transportation

6

<https://bengkulutengahkab.bps.go.id>

PENJELASAN TEKNIS

1. Data pengangkutan dan komunikasi meliputi:
 - a. Panjang jalan
 - b. Angkutan darat
 - c. Angkutan laut
 - d. Angkutan udara
 - e. Pos dan telekomunikasi

TECHNICAL NOTES

1. *The data of transportation and communication are as follows:*
 - a. *Road length*
 - b. *Land transport*
 - c. *Sea transport*
 - d. *Air transport*
 - e. *Post and telecommunication*

ULASAN

Pembangunan dan peningkatan fasilitas transportasi seperti jalan dan jembatan penting demi memudahkan hubungan komunikasi dan proses mobilisasi penduduk antar daerah dalam menunjang kelancaran distribusi barang dan jasa sehingga berdampak pada peningkatan pertumbuhan ekonomi, utamanya untuk daerah-daerah sulit terjangkau dan terisolir.

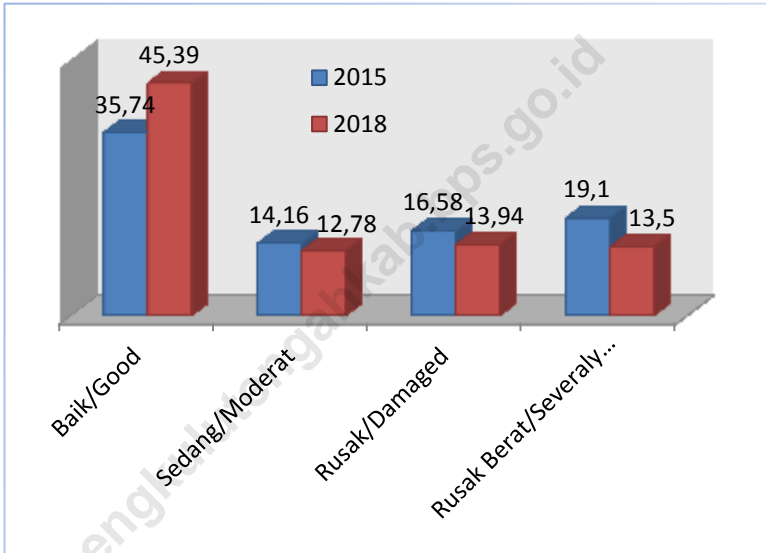
Pada tahun 2018, panjang jalan kabupaten di Kecamatan Pondok Kelapa adalah sepanjang 85,6 km. Sebesar 74,81 persen atau 64,04 km merupakan jalan aspal, 1,5 persen atau 6,19 km merupakan jalan koral (kerikil), dan 17,96 persen atau 15,38 km merupakan jalan tanah. Dari panjang jalan tersebut 53 persen kondisi jalannya baik dan yang lainnya beraneka kondisi jalan.

DESCRIPTION

The development and improvement of transportation facilities such as roads and bridges are important to ease communication and the mobilization process of the population among regions in boosting the distribution of goods and services so it has an impact on the economic growth, especially for remote and isolated areas.

In 2018, the length of roads in Pondok Kelapa Subdistrict is 85,6 km. As much as 74,81 percent of it or 64,04 km is pavement roads, 1,5 percent or 6,19 km is coral (gravel) roads, and 17.38 percent or 17.96 km is land roads. As much as 53 percent of the road length, are in good conditions, while the remaining is in various conditions.

Gambar 7 Panjang Jalan Kabupaten Menurut kondisi Jalan di Kecamatan Pondok Kelapa, (km), 2015-2018 *Length of Regency Roads by Type of Road Condition in Pondok Kelapa Subdistrict (km), 2015-2018*



TRANSPORTATION

Tabel 6.1 Panjang Jalan Kabupaten Jenis Permukaan Jalan di Kecamatan Pondok Kelapa (km), 2018
Length of Regency Roads by Type of Road Surface in Pondok Kelapa Subdistrict (km), 2018

Jenis Permukaan Jalan <i>Type of Road Surface</i>	Panjang (km) <i>Length (km)</i>
(1)	(2)
Aspal/Pavement	64,04
Koral (Kerikil)/Coral (Gravel)	6,19
Tanah/Land	15,38
Lainnya/Other	-
Jumlah	85,61

Sumber/Source: Dinas Pekerjaan Umum dan Tata Ruang Kabupaten Bengkulu Tengah/Regional Office of Public Works and Spatial Planning of Bengkulu Tengah Regency

Tabel 6.2 Panjang Jalan Kabupaten Kondisi Jalan di Kecamatan Pondok Kelapa (km), 2018
Table *Length of Regency Roads by Road Condition in Pondok Kelapa Subdistrict (km), 2018*

Jenis Permukaan Jalan <i>Type of Road Surface</i>	Panjang (km) <i>Length (km)</i>
(1)	(2)
Baik/ <i>Good</i>	45,39
Sedang/ <i>Moderat</i>	12,78
Rusak/ <i>Damaged</i>	13,94
Rusak Berat/ <i>Severaly Damaged</i>	13,50
Jumlah	85,61

Sumber/*Source*: Dinas Pekerjaan Umum dan Tata Ruang Kabupaten Bengkulu Tengah/*Regional Office of Public Works and Spatial Planning of Bengkulu Tengah Regency*

BAB
Chapter

KEUANGAN DAN HARGA-HARGA

Finance and Prices

7

<https://jengkulutengahkab.bps.go.id>

ULASAN

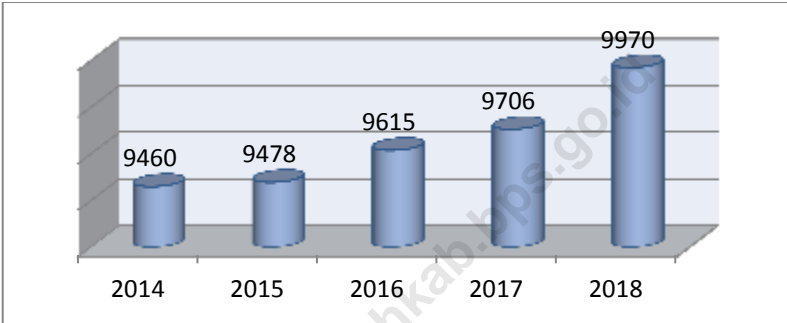
Pada tahun 2018, banyaknya objek pajak bumi dan bangunan di Kecamatan Pondok Kelapa mengalami kenaikan dibandingkan tahun 2017 yaitu menjadi sebesar 9.970 orang.

DESCRIPTION

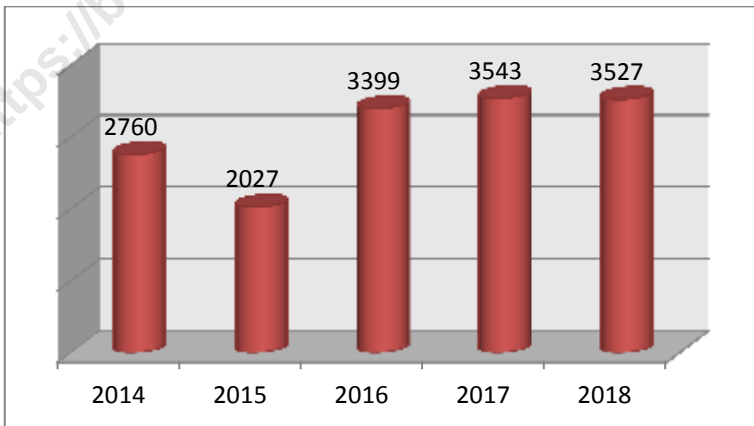
In 2018, the number of property tax payers in Pondok Kelapa Subdistrict has increased if compared to 2017 reaches 9,970 payers.

<https://bengkulutengahkab.bps.go.id>

Gambar 8 Banyaknya Objek Pajak Bumi dan Bangunan (PBB) di Kecamatan Pondok Kelapa, 2014-2018
Picture **Number of Property Tax Payers in Pondok Kelapa Subdistrict, 2014-2018**



Gambar 9 Banyaknya Anggota Koperasi di Kecamatan Pondok Kelapa, 2014-2018
Picture **Number of Cooperatives Member in Pondok Kelapa Subdistrict, 2014-2018**



Tabel 7.1 Banyaknya Objek dan Realisasi Pajak Bumi dan Bangunan (PBB) di Kecamatan Pondok Kelapa, 2017-2018
Number of Property Tax Payers and Revenue Realization in Pondok Kelapa Subdistrict, 2017-2018

Uraian Description	2017	2018
(1)	(2)	(3)
Objek PBB/ <i>Property Tax Payers</i>	9 706	9 970
Realisasi PBB (rupiah)/ <i>Property Tax Revenue (rupiahs)</i>	148 473	424 122

Sumber/*Source*: adan Keuangan Daerah (BKD) Kabupaten Bengkulu Tengah/*Regional Financial Services of Bengkulu Tengah Regency*

Tabel 7.2 Jumlah Koperasi Menurut Jenis Koperasi di Kecamatan Pondok Kelapa, 2018
Table Number of Cooperatives by Type of Cooperative in Pondok Kelapa Subdistrict, 2018

Jenis Koperasi <i>Type of Cooperatives</i>	Jumlah <i>Total</i>
(1)	(2)
KUD/ <i>Village Unit of Cooperative</i>	2
KPN/ <i>Civil Servants Cooperative</i>	1
KOPTAN/ <i>Agricultural Cooperative</i>	3
KOPWAN/ <i>Women Cooperative</i>	1
KSU	3
Koperasi Sekolah/ <i>School Cooperative</i>	-
Lainnya/ <i>Others</i>	38

Sumber/*Source*: Dinas Perdagangan Perindustrian, Koperasi dan Usaha Mikro Kecil Menengah Kabupaten Bengkulu Tengah/*Regional Office of Industry, Trade and Cooperatives of Bengkulu Tengah Regency*

Tabel 7.3 Banyaknya Anggota dan Volume Usaha Koperasi di Kecamatan Pondok Kelapa, 2018
Number of Cooperatives Member dan Business Volume in Pondok Kelapa Subdistrict, 2018

Uraian <i>Description</i>	Jumlah <i>Total</i>
(1)	(2)
Anggota/Member	3 527
Volume Usaha (Rp. 000)/Business Volume (Rp.000)	10 266 403

Sumber/Source: Dinas Perdagangan Perindustrian, Koperasi dan Usaha Mikro Kecil Menengah Kabupaten Bengkulu Tengah/
 Regional Office of Industry, Trade and Cooperatives of Bengkulu Tengah Regency



Sensus
Penduduk
2020

DATA

MENCERDASKAN BANGSA
Enlighten The Nation



**BADAN PUSAT STATISTIK
KABUPATEN BENGKULU TENGAH**
BPS-Statistics of Bengkulu Tengah Regency

Jalan Raya Bengkulu - Kepahyang Km. 15 Kembang Seri

Telp.: (0736)7343232 Fax.: (0736)7343232

Homepage : <http://bengkulutengahkab.bps.go.id> E-mail : bps1709@bps.go.id



9 772615 245008