



# KECAMATAN KUNDUR BARAT DALAM ANGKA

# 2013

<http://karimunkab.go.id>



*BPS Kabupaten Karimun  
Kabupaten Karimun*



Katalog BPS : 1403.21.01.022

# KECAMATAN KUNDUR BARAT DALAM ANGKA *Tahun 2013*



**BADAN PUSAT STATISTIK  
KABUPATEN KARIMUN**  
Komplek Perkantoran Pemda Karimun  
Jl. Jenderal Sudirman Poros Tanjung Balai Karimun

## KECAMATAN KUNDUR BARAT DALAM ANGKA 2013

<b>Nomor Publikasi</b>	: 21010. 1103
<b>Nomor Katalog BPS</b>	: 1403. 21 01. 022
<b>Ukuran Buku</b>	: 16 x 21 cm
<b>Jumlah Halaman</b>	: ix + 66 Halaman
<b>Naskah</b>	: Koordinator Statistik Kecamatan Kundur Barat
<b>Penyunting</b>	: Badan Pusat Statistik Kabupaten Karimun
<b>Diterbitkan oleh</b>	: Badan Pusat Statistik Kabupaten Karimun

Boleh dikutip dengan menyebutkan sumbernya



---

## KATA PENGANTAR

Dengan semakin berkembangnya pembangunan di segala bidang, secara otomatis semakin terasa perlunya informasi baik teknologi maupun data statistik. Sejalan dengan itu, pembangunan membutuhkan tersedianya data statistik yang akurat, tepat waktu, teratur dan berkesinambungan. Fungsi utama dari data tersebut antara lain sebagai perencanaan yang mantap dan tepat, kontrol dan pengendalian yang cermat, serta evaluasi yang kritis terhadap hasil pembangunan yang telah dicapai.

Tujuan publikasi ini adalah untuk memberikan informasi secara terinci tentang statistik sektoral yang banyak diperlukan oleh perencana dan pengambil keputusan dalam merumuskan kebijakan pada bidang masing-masing.

Dengan terbitnya “Kecamatan Kundur Barat Dalam Angka 2013”, kami ucapkan terima kasih atas bantuan yang diberikan oleh berbagai pihak, semoga kerja sama ini dapat ditingkatkan terus pada tahun-tahun mendatang.

Akhirnya, demi kesempurnaan publikasi yang akan datang, kami mengharapkan saran-saran yang bersifat konstruktif dari para pembaca. Atas bantuan dan terbitnya publikasi ini kami ucapkan terima kasih.

Tanjung Balai Karimun, November 2013  
Kepala BPS Kabupaten Karimun



Sumarmono, S.Si

NIP.19690813 199112 1 001

# DAFTAR ISI

	Halaman
Kata Pengantar .....	iii
Daftar Isi .....	iv
Daftar Tabel .....	v
Daftar Gambar .....	ix
Sejarah Singkat .....	1
I GEOGRAFIS .....	2
1.1 Letak .....	2
1.2 Batas .....	2
1.3 Geologi .....	2
II PEMERINTAHAN .....	6
III PENDUDUK.....	13
3.1 Penduduk dan Rumah Tangga .....	13
3.2 Penyebaran Penduduk .....	14
3.3 Penduduk Miskin.....	15
IV SOSIAL .....	31
4.1 Pendidikan .....	31
4.2 Kesehatan dan Keluarga Berencana .....	32
4.3 Agama .....	32
V PERTANIAN.....	55
5.1 Pertanian Tanaman Pangan .....	55
5.2 Perkebunan .....	55
5.3 Peternakan .....	55
VI PEREKONOMIAN.....	63

## DAFTAR TABEL

Halaman

---

<b>I</b>	<b>GEOGRAFIS</b>	
1.1	Titik Koordinat Desa/Kelurahan di Kecamatan Kunder Barat.....	3
1.2	Jarak antara Ibukota Kecamatan dengan Ibukota Desa/Kelurahan di Kecamatan Kunder Barat Tahun 2012 .....	4
1.3	Batas Daerah Desa/Kelurahan di Kecamatan Kunder Barat .....	5
<b>II</b>	<b>PEMERINTAHAN</b>	
2.1	Nama-Nama Kepala Pemerintahan di Kecamatan Kunder Barat Tahun 2012.....	8
2.2	Nama - Nama Desa/Kelurahan menurut Statusnya di Kecamatan Kunder Barat Tahun 2012 .....	9
2.3	Nama-Nama Desa/Kelurahan dan Ibukotanya, Luas Wilayah Daratan, RT, dan RW di Kecamatan Kunder Barat Tahun 2012 .....	10
2.4	Banyaknya Penduduk Rumah Tangga, RW dan RT di Kecamatan Kunder Barat Tahun 2012 .....	11
2.5	Jumlah Pemilih yang Terdaftar Menurut Jenis Kelamin Dirinci Per Desa/Kelurahan di Kecamatan Kunder Barat pada Pemilu Tahun 2009 .....	12
<b>III</b>	<b>PENDUDUK</b>	
3.1	Banyaknya Rumah Tangga, Penduduk dan Rata - Rata Penduduk Per Rumah Tangga di Kecamatan Kunder Barat Tahun 2012 .....	16
3.2	Luas Wilayah, Jumlah Penduduk dan Kepadatan Penduduk Per Desa/Kelurahan di Kecamatan Kunder Barat 2012 .....	17
3.3	Jumlah Rumah Tangga dan Penduduk Dirinci Menurut Desa/Kelurahan dan Jenis Kelamin di Kecamatan Kunder Barat Tahun 2012.....	18
3.4	Persentase Penduduk Menurut Jenis Kelamin Dirinci Per Desa/Kelurahan di Kecamatan Kunder Barat Tahun 2012 .....	19

3.5	Banyaknya Penduduk Menurut Jenis Kelamin dan Desa/Kelurahan Serta Sex Ratio di Kecamatan Kundur Barat Tahun 2012 .....	20
3.6	Banyaknya Kelahiran dan Kematian Menurut Desa/Kelurahan di Kecamatan Kundur Barat Tahun 2012 .....	21
3.7	Banyaknya Kelahiran dan Kematian Setiap Bulannya Dirinci Berdasarkan Jenis Kelamin di Kecamatan Kundur Barat Tahun 2012 .....	22
3.8	Penduduk Menurut Kelompok Umur di Kecamatan Kundur Barat Tahun 2012 .....	23
3.9	Penduduk Menurut Kelompok Umur di Kecamatan Kundur Barat Tahun 2012 .....	24
3.10	Banyaknya Penduduk Menurut Desa/ Kelurahan dan Kewarganegaraan di Kecamatan Kundur Barat Tahun 2012 .....	25
3.11	Banyaknya Penduduk Datang dan Pindah Menurut Desa/ Kelurahan di Kecamatan Kundur Barat Tahun 2012 .....	26
3.12	Banyaknya Penduduk Datang dan Pindah Setiap Bulannya di Kecamatan Kundur Barat Tahun 2012 .....	27
3.13	Banyaknya Penduduk Menurut Suku di Kecamatan Kundur Barat Tahun 2012.....	28
3.14	Jumlah dan Persentase Rumah Tangga Sasaran Hasil Pendataan Program Perlindungan Sosial Tahun 2008 Menurut Desa/Kelurahan di Kecamatan Kundur Barat.....	29
3.15	Perbandingan Jumlah Rumah Tangga Sasaran Hasil Pendataan Sosial Ekonomi Tahun 2005 dan Pendataan Program Perlindungan Sosial Tahun 2008 Menurut Desa/Kelurahan di Kecamatan Kundur Barat.....	30

#### **IV SOSIAL**

4.1	Banyaknya Sekolah Menurut Jenjang Pendidikan, Status, dan Desa/Kelurahan Tahun 2012 .....	34
4.2	Banyaknya Sekolah Negeri dan Swasta di Kecamatan Kundur Barat Tahun 2012.....	35
4.3	Banyaknya Guru Sekolah Menurut Jenis Kelamin di Kecamatan Kundur Barat Tahun 2012 .....	36
4.4	Banyaknya Murid Sekolah Menurut Jenis Kelamin di Kecamatan Kundur Barat Tahun 2012 .....	37

4.5	Banyaknya Sekolah di Luar Lingkungan Dinas Pendidikan Kabupaten Karimun Menurut Jenis dan Status Sekolah di Kecamatan Kundur Barat Tahun 2012 .....	38
4.6	Banyaknya Murid Sekolah di Luar Lingkungan Dinas Pendidikan Kabupaten Karimun Menurut Jenis dan Statusnya di Kecamatan Kundur Barat Tahun 2012 .....	39
4.7	Banyaknya Guru Sekolah di Luar Lingkungan Dinas Pendidikan Kabupaten Karimun Menurut Jenis dan Statusnya di Kecamatan Kundur Barat Tahun 2012 .....	40
4.8	Banyaknya Tempat Kursus Menurut Jenisnya di Kecamatan Kundur Barat Tahun 2012 .....	41
4.9	Banyaknya Sarana Kesehatan Dirinci Menurut Jenisnya di Kecamatan Kundur Barat Tahun 2012 .....	42
4.10	Banyaknya Sarana Kesehatan Dirinci Menurut Jenis dan Desa/Kelurahan di Kecamatan Kundur Barat Tahun 2012 .....	43
4.11	Banyaknya Apotek, Pos Obat Desa dan Toko Obat/ Jamu di Kecamatan Kundur Barat Tahun 2012 .....	44
4.12	Banyaknya Apotek, Pos Obat Desa dan Toko Obat/ Jamu Menurut Desa/ Kelurahan di Kecamatan Kundur Barat Tahun 2012 .....	45
4.13	Banyaknya Tenaga Dokter, Perawat, dan Bidan di Kecamatan Kundur Barat Tahun 2012 .....	46
4.14	Jumlah Penderita Penyakit Setahun Terakhir Menurut Desa/Kelurahan di Kecamatan Kundur Barat .....	47
4.15	Banyaknya Pasangan Usia Subur dan Akseptor KB Aktif Dirinci Menurut Alat Kontrasepsi dan Desa/Kelurahan di Kecamatan Kundur Barat Tahun 2012 .....	48
4.16	Banyaknya Tempat Ibadah Menurut Agama dan Desa/Kelurahan di Kecamatan Kundur Barat Tahun 2012 .....	50
4.17	Penduduk Menurut Agama dan Desa/ Kelurahan di Kecamatan Kundur Barat Tahun 2012 .....	51
4.18	Persentase Penduduk Menurut Agama dan Desa/ Kelurahan di Kecamatan Kundur Barat Tahun 2012 .....	52
4.19	Banyaknya Nikah, Thalak, Cerai, dan Rujuk di Kecamatan Kundur Barat Dirinci Menurut Desa/ Kelurahan Tahun 2012.....	53
4.20	Banyaknya Nikah, Thalak, Cerai, dan Rujuk Setiap Bulannya di Kecamatan Kundur Barat Tahun 2012 .....	54



## **V PERTANIAN**

5.1	Luas Tanam, Luas Panen dan Produksi Bahan Makanan menurut Jenisnya di Kecamatan Kundur Barat Tahun 2012.....	56
5.2	Luas Panen dan Produksi Sayur-sayuran menurut Jenisnya di Kecamatan Kundur Barat Tahun 2012.....	57
5.3	Produksi Buah-buahan menurut Jenis Tanaman di Kecamatan Kundur Barat Tahun 2012 ( Ton ).....	58
5.4	Luas Areal Perkebunan Rakyat menurut Jenis Tanaman di Kecamatan Kundur Barat Tahun 2012 ( Ha ).....	59
5.5	Produksi Perkebunan Rakyat menurut Jenis Tanaman di Kecamatan Kundur Barat Tahun 2012 ( Ton ).....	60
5.6	Populasi Ternak Besar di Kecamatan Kundur Barat Tahun 2012 ( Ekor ).....	61
5.7	Populasi Ternak Unggas di Kecamatan Kundur Barat Tahun 2012 ( Ekor ).....	62

## **VI PEREKONOMIAN**

6.1	Jumlah Sarana Perekonomian Menurut Jenisnya di Kecamatan Kundur Barat Tahun 2012 .....	64
6.2	Jumlah Sarana Perekonomian Menurut Jenis dan Desa/ Kelurahan di Kecamatan Kundur Barat Tahun 2012 .....	65
6.3	Banyaknya Jasa Perorangan dan Rumah Tangga Menurut Jenisnya di Kecamatan Kundur Barat Tahun 2012 .....	66

## DAFTAR GAMBAR

	Halaman
Gambar 1. Banyaknya RT dan RW di Pemerintah Kecamatan Kundur Barat Tahun 2012 .....	6
Gambar 2. Jumlah Penduduk di Kecamatan Kundur Barat Tahun 2012...	14
Gambar 3. Banyaknya Sekolah Negeri dan Swasta di Lingkungan Dinas Pendidikan Kabupaten Karimun di Kecamatan Kundur Barat 2012 .....	31

<http://karimunkab.bps.go.id>

## SEJARAH SINGKAT

Kecamatan Kundur Barat merupakan salah satu kecamatan dari 9 (sembilan) kecamatan yang terbentuk di Kabupaten Karimun. Secara administratif Kecamatan Kundur Barat sebelumnya merupakan bagian wilayah Kecamatan Kundur yang terdiri dari Desa/Kelurahan Tanjung Batu Barat, Tanjung Batu Kota, Alai, Sei Sebesi, Sei Ungar, Sei Ungar Utara, Lebu, Penarah, Sebele, Urung, Sawang, Sawang laut, Kundur, dan Teluk Radang.

Sesuai dengan Undang-Undang Nomor 53 Tahun 1999 tanggal 4 oktober 1999, Kabupaten Karimun yang dahulunya hanya terdiri dari 3 (tiga) kecamatan, yaitu Kecamatan Moro, Kecamatan Kundur, dan Kecamatan Karimun kemudian dimekarkan menjadi 9 (sembilan) kecamatan, dimana salah satu diantaranya adalah Kecamatan Kundur Barat.

Wilayah Kecamatan Kundur Barat membawahi 4 (empat) Desa dan 1 (satu) Kelurahan, yaitu :

1. Kelurahan Sawang
2. Desa Sawang Laut
3. Desa Kundur
4. Desa Sawang Selatan
5. Desa Gemuruh

# BAB I GEOGRAFIS

## 1.1. Letak

Berdasarkan data dari Bagian Pemerintahan Kabupaten Karimun, wilayah daratan (pulau-pulau) dari Kecamatan Kundur Barat terletak diantara  $0^{\circ}42'18''$  sampai dengan  $0^{\circ}53'34''$  Lintang Utara dan  $103^{\circ}17'4''$  sampai dengan  $103^{\circ}23'48''$  Bujur Timur.

## 1.2. Batas-batas

Batas-batas Kecamatan Kundur Barat :

1. Utara : Kecamatan Karimun
2. Selatan : Kecamatan Kundur
3. Barat : Kecamatan Kuala Kampar, Kab. Pelalawan
4. Timur : Kecamatan Kundur Utara

## 1.3. Geologi

Wilayah Kecamatan Kundur Barat terdiri dari pulau-pulau besar dan kecil. Jumlah keseluruhan pulau di Kecamatan Kundur Barat ada 11 (sebelas) pulau, dimana hanya 3 (tiga) pulau yang berpenghuni sedangkan 8 (delapan) pulau lainnya tidak berpenghuni. Nama-nama pulau di Kecamatan Kundur Barat yaitu :

No	Nama Pulau	No	Nama Pulau
1.	Timun Laut	7.	Tuan
2.	Timun Darat	8.	Pandai Barat
3.	Lalang	9.	Pandai Timur
4.	Kundur Laut	10.	Ara
5.	Anakkundurlaut	11.	Menokot
6.	Penyemut		

Sumber : Bagian Pemerintahan Setda Karimun

Tabel 1.1 Titik Koordinat Desa/Kelurahan di Kecamatan Kundur Barat

Desa/Kelurahan	Koordinat	
	Latitude	Longitude
(1)	(2)	(3)
1. Sawang	00.73550 N	103.36649 E
2. Sawang Selatan	00.73225 N	103.39908 E
3. Sawang Laut	00.83600 N	103.37717 E
4. Kundur	00.84253 N	103.41199 E
5. Gemuruh	00.87896 N	103.37606 E

Sumber: BPS Kabupaten Karimun

Tabel 1.2 Jarak antara Ibukota Kecamatan dengan Ibukota Desa /Kelurahan di Kecamatan Kundur Barat Tahun 2012

Ibukota Kecamatan / Desa/Kelurahan	Jarak Lurus (Km)
(1)	(2)
Kec. Kundur Barat ke Desa/Kelurahan :	
☞ Sawang	0,1
☞ Sawang Laut	5
☞ Kundur	15
☞ Sawang Selatan	4
☞ Gemuruh	22

Sumber : Data Kantor Camat Kundur Barat

Tabel 1.3 Batas Daerah menurut Desa/Kelurahan di Kecamatan Kundur Barat

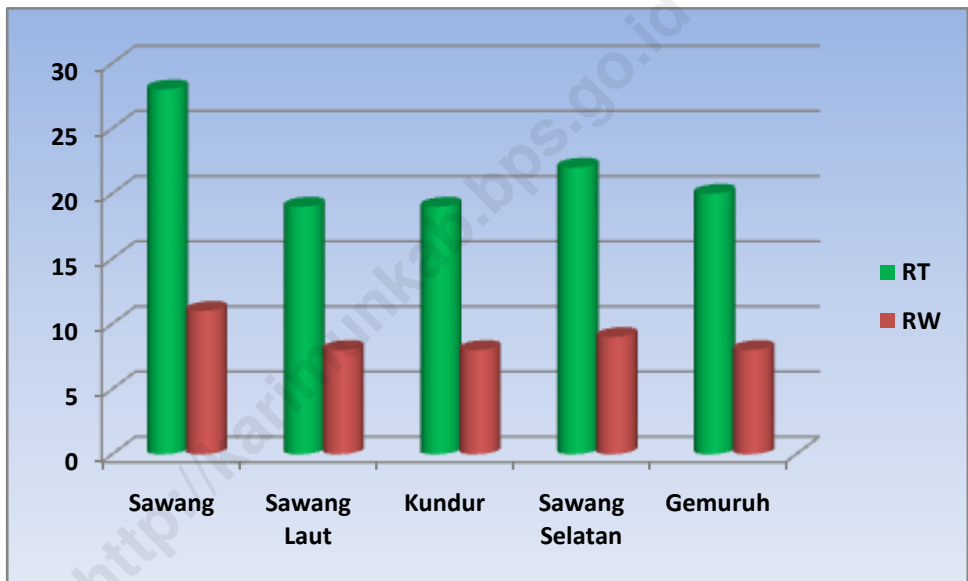
Desa/Kelurahan	Batas Daerah
(1)	(2)
1. Sawang	Utara : Kab. Pelalawan
	Selatan : Desa Sawang Selatan
	Timur : Kec. Kundur Utara
	Barat : Kec. Rangsang
2. Sawang Laut	Utara : Desa Kundur
	Selatan : Kel. Sawang
	Timur : Tg. Berlian
	Barat : Kec. Rangsang
3. Kundur	Utara : Desa Gemuruh
	Selatan : Desa Sawang Laut
	Timur : Kec. Kundur Utara
	Barat : Kec. Rangsang
4. Sawang Selatan	Utara : Kel. Tg. Batu Barat
	Selatan : Kec. Kundur Utara
	Timur : Kec. Karimun
	Barat : Kab. Pelalawan
5. Gemuruh	Utara : Desa Kundur
	Selatan : Kec. Kundur Utara
	Timur : Kec. Karimun
	Barat : Kec. Rangsang

Sumber : Peta Administratif Kecamatan Kundur Barat

## BAB II PEMERINTAHAN

Terbentuknya kecamatan Kunder Barat merupakan suatu upaya untuk mendekatkan pelayanan terhadap masyarakat. Kehadirannya sebagai institusi eksekutif yang akan menjalankan roda pemerintahan dan pembangunan kemasyarakatan diharapkan dapat menjawab setiap permasalahan maupun tantangan yang muncul sesuai dengan perkembangan sosial ekonomi, sosial budaya, politik dan lainnya dalam masyarakat.

Gambar 1.  
Banyaknya RT dan RW di Kecamatan Kunder Barat Tahun 2012



Wilayah kecamatan Kunder Barat meliputi desa/kelurahan sebagai berikut:

1. Kelurahan Sawang
2. Desa Sawang Laut
3. Desa Kunder
4. Desa Sawang Selatan



## 5. Desa Gemuruh

Kecamatan Kundur Barat terletak pada wilayah seluas 133 Km<sup>2</sup> dengan Kelurahan Sawang sebagai desa yang memiliki wilayah terluas. Pada Pemilihan Umum tahun 2009, jumlah pemilih yang terdaftar adalah sebesar 72,72 % dari total penduduk Kecamatan Kundur Barat tahun 2009.

Pada tingkat pemerintahan yang lebih kecil, Kecamatan Kundur Barat terdiri dari 108 RT, 44 RW dan 5.251 rumah tangga. Berarti dalam 1 RW rata-rata terbagi menjadi 2 RT dan di setiap RT rata-rata terdapat 49 rumah tangga.

Secara lebih lengkap, data pemerintahan Kecamatan Kundur Barat dapat dilihat pada tabel 2.1 sampai dengan tabel 2.5.

Tabel 2.1 Nama Kepala Pemerintahan di Kecamatan Kundur Barat Tahun 2012

Kecamatan/Desa/Kelurahan	Nama Kepala Pemerintahan
(1)	(2)
Kec. Kundur Barat	BAGINDAACHMADSYAH ,S.Sos
Sawang	SAHRIAL
Sawang Laut	JEFRIZAL S.Sos
Kundur	MARHALIM
Sawang Selatan	SUYATNO
Gemuruh	HASAN BASRI

Sumber : Data Kantor Camat Kundur Barat

Tabel 2.2 Nama - Nama Desa/Kelurahan menurut Statusnya di Kecamatan Kundur Barat Tahun 2012

Desa/Kelurahan	Status Pemerintahan
(1)	(2)
1. Sawang	Kelurahan
2. Sawang Laut	Desa
3. Kundur	Desa
4. Sawang Selatan	Desa
5. Gemuruh	Desa

Sumber : Data Kantor Camat Kundur Barat

Tabel 2.3 Nama-Nama Desa/Kelurahan dan Ibukotanya, dan Luas Wilayah Daratan Kecamatan Kundur Barat Tahun 2012

Desa/Kelurahan	Ibukota	Luas Wilayah (Km <sup>2</sup> )
(1)	(2)	(3)
1. Sawang	Sawang	34
2. Sawang Laut	Sawang Laut	20
3. Kundur	Kundur	28
4. Sawang Selatan	Sawang Selatan	27
5. Gemuruh	Gemuruh	24
Jumlah		133

Sumber : Data Kantor Camat Kundur Barat

Tabel 2.4 Banyaknya Penduduk Rumah Tangga di Kecamatan Kundur Barat Tahun 2012

Desa/Kelurahan	Penduduk	Rumah Tangga	RT	RW
(1)	(2)	(3)	(4)	(5)
1. Sawang	5338	1363	28	11
2. Sawang Laut	2731	787	19	8
3. Kundur	2954	1004	19	8
4. Sawang Selatan	3462	1163	22	9
5. Gemuruh	3134	934	20	8
Jumlah	17619	5251	108	44

Sumber : Data Kantor Camat Kundur Barat

Tabel 2.5 Jumlah Pemilih yang Terdaftar Dirinci Menurut Jenis Kelamin di Kecamatan Kundur Barat pada Pemilu Tahun 2009

Desa/Kelurahan	Jumlah Pemilih yang Terdaftar		
	Laki - Laki	Perempuan	Jumlah
(1)	(2)	(3)	(4)
1. Sawang	1495	1358	2853
2. Sawang Laut	988	913	1901
3. Kundur	1119	973	2092
4. Sawang Selatan	1192	1090	2282
5. Gemuruh	1270	1191	2461
Jumlah	6064	5525	11589

Sumber : Komisi Pemilihan Umum Kabupaten Karimun

## BAB III PENDUDUK

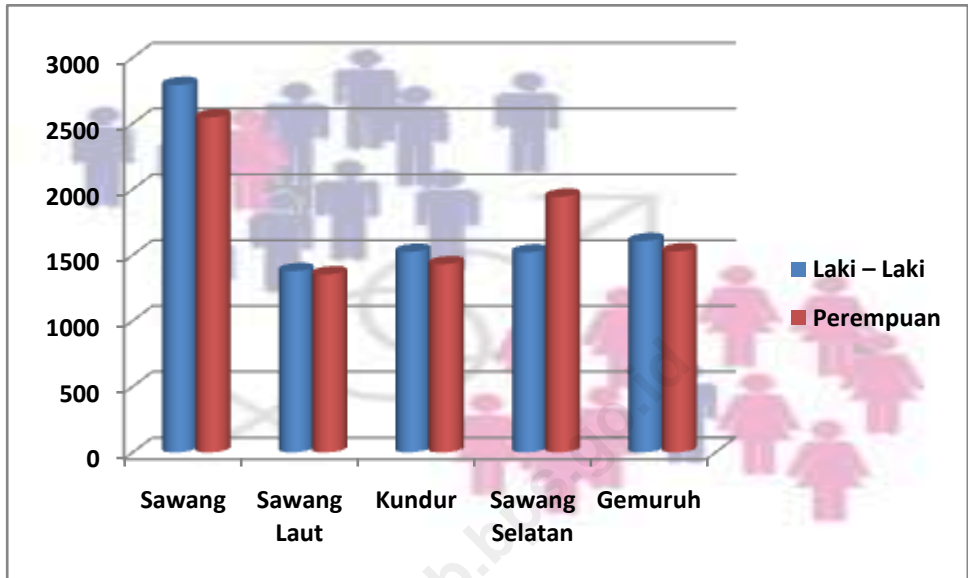
Dalam Garis-Garis Besar Haluan Negara dinyatakan bahwa jumlah penduduk yang besar, baru menjadi modal dasar yang efektif bagi pembangunan nasional hanya bila penduduk yang besar tersebut berkualitas baik. Namun dengan penambahan penduduk yang pesat, sulit untuk meningkatkan mutu kehidupan dan kesejahteraan secara layak dan merata. Hal ini berarti bahwa penduduk yang besar dengan kualitas yang tinggi tidak akan mudah dicapai.

Registrasi penduduk merupakan kegiatan pencatatan administrasi kependudukan yang dilaksanakan oleh bagian pemerintahan di setiap kecamatan. Data hasil registrasi penduduk yang dikirim ke kecamatan oleh masing-masing desa/kelurahan, dijadikan sebagai acuan prediksi sehingga terbentuklah tabel jumlah penduduk seperti yang tersaji di bawah ini. Hasil pencatatan menunjukkan masih belum lancarnya kegiatan registrasi penduduk, sebagai akibat banyaknya hambatan dalam pelaksanaan. Disamping itu, kegiatan pengecekan data sekaligus pembinaan aparat pelaksana kegiatan registrasi penduduk sampai ke tingkat desa/kelurahan serta kedisiplinan penduduk sendiri sangat diperlukan dalam menunjang usaha mendapatkan data kependudukan yang lengkap dan terpercaya sebagai dasar perencanaan pembangunan.

### 3.1. Jumlah Penduduk Dan Rumah Tangga

Dari hasil registrasi penduduk Kecamatan Kundur Barat Tahun 2012 diperoleh informasi bahwa jumlah penduduk Kecamatan Kundur Barat tercatat sebanyak 17.619 jiwa yang terdiri dari 8.819 jiwa laki-laki dan 8.800 jiwa perempuan. Rasio jenis kelamin (*sex ratio*) sebesar 100, yang berarti untuk setiap 100 orang perempuan, terdapat 100 orang laki-laki. Sedangkan jumlah rumah tangga penduduk adalah sebesar 5.251 rumah tangga, yang berarti setiap rumah tangga memiliki anggota rata-rata sebanyak 3 orang.

**Gambar 2.**  
**Jumlah Penduduk di Kecamatan Kundur Barat Tahun 2012**



### 3.2. Penyebaran Penduduk

Dari jumlah penduduk sebanyak 17.397 jiwa tersebut penyebarannya adalah sebagai berikut :

- Kelurahan Sawang sebanyak 5.338 jiwa (30,30 persen)
- Desa Sawang Laut sebanyak 2.731 jiwa (15,50 persen)
- Desa Kundur sebanyak 2.954 jiwa (16,77 persen)
- Desa Sawang Selatan sebanyak 3.462 jiwa (19,65 persen)
- Desa Gemuruh sebanyak 3.134 jiwa (17,79 persen)

Kepadatan penduduk di Kecamatan Kundur Barat adalah 132 jiwa per km<sup>2</sup> dimana rata-rata kepadatan penduduk di setiap desa/kelurahan tidak jauh berbeda. Kepadatan penduduk tertinggi terdapat di Kelurahan Sawang dan kepadatan penduduk terendah terdapat di Desa Kundur. Secara lebih lengkap, data kependudukan lainnya dapat dilihat pada tabel 3.1 sampai dengan tabel 3.13.



### 3.3. Penduduk Miskin

Keberhasilan program pembangunan bertujuan untuk dapat mensejahterakan masyarakat. Salah satu indikator yang dapat menunjukkan bagaimana tingkat kesejahteraan adalah seberapa besar tingkat kemiskinan suatu daerah.

Pada tahun 2008, jumlah Rumah Tangga Sasaran (RTS) hasil Pendataan program Perlindungan Sosial menunjukkan adanya peningkatan dibandingkan dengan hasil Pendataan Sosial Ekonomi yang sama tahun 2005. Jumlah RTS di Kecamatan Kundur Barat pada tahun 2008 mencapai 29,81 persen dari jumlah rumah tangga keseluruhan.

Tabel 3.1 Banyaknya Rumah Tangga, Penduduk dan Rata - Rata Penduduk Per Rumah Tangga di Kecamatan Kundur Barat Tahun 2012

Desa/Kelurahan	Rumah Tangga	Penduduk	Rata-Rata Jumlah ART
(1)	(2)	(3)	(4)
1. Sawang	1363	5338	4
2. Sawang Laut	787	2731	3
3. Kundur	1004	2954	3
4. Sawang Selatan	1163	3462	3
5. Gemuruh	934	3134	3
Jumlah	5251	17619	3

Sumber : Data Kantor Camat Kundur Barat

Tabel 3.2 Luas Wilayah, Jumlah Penduduk dan Kepadatan Penduduk Per Desa/Kelurahan di Kecamatan Kundur Barat 2012

Desa/Kelurahan	Luas Wilayah (Km <sup>2</sup> )	Penduduk	Kepadatan Penduduk (Per Km <sup>2</sup> )
(1)	(2)	(3)	(4)
1. Sawang	34	5338	157
2. Sawang Laut	20	2731	136
3. Kundur	28	2954	105
4. Sawang Selatan	27	3462	128
5. Gemuruh	24	3134	130
Jumlah	133	17619	132

Sumber : Data Kantor Camat Kundur Barat

Tabel 3.3 Jumlah Rumah Tangga dan Penduduk Dirinci Menurut Desa/ Kelurahan dan Jenis Kelamin di Kecamatan Kundur Barat Tahun 2012

Desa/Kelurahan	Rumah Tangga	Penduduk		
		Laki - Laki	Perempuan	Jumlah
(1)	(2)	(3)	(4)	(5)
1. Sawang	1363	2792	2546	5338
2. Sawang Laut	787	1378	1353	2731
3. Kundur	1004	1524	1430	2954
4. Sawang Selatan	1163	1519	1943	3462
5. Gemuruh	938	1606	1528	3134
Jumlah	5251	8819	8800	17619

Sumber : Data Kantor Camat Kundur Barat

Tabel 3.4 Persentase Penduduk Menurut Jenis Kelamin Dirinci Per Desa/Kelurahan di Kecamatan Kundur Barat Tahun 2012

Desa/Kelurahan	Laki - Laki		Perempuan		Jumlah
	Jumlah	(%)	Jumlah	(%)	
(1)	(2)	(3)	(4)	(5)	(6)
1. Sawang	2792	52,30	2546	47,69	5338
2. Sawang Laut	1378	50,45	1353	49,54	2731
3. Kundur	1524	51,59	1430	48,40	2954
4. Sawang Selatan	1519	43,87	1943	56,12	3462
5. Gemuruh	1606	51,24	1526	48,69	3134
Jumlah	8819	50,05	8800	49,94	17619

Sumber : Data Kantor Camat Kundur Barat

Tabel 3.5 Banyaknya Penduduk Menurut Jenis Kelamin dan Desa/Kelurahan Serta Sex Ratio di Kecamatan Kundur Barat Tahun 2012

Desa/Kelurahan	Laki - Laki	Perempuan	Sex Ratio
(1)	(2)	(3)	(4)
1. Sawang	2792	2546	109
2. Sawang Laut	1378	1353	101
3. Kundur	1524	1430	106
4. Sawang Selatan	1519	1943	78
5. Gemuruh	1606	1526	105
Jumlah	8819	8800	100

Sumber : Data Kantor Camat Kundur Barat

Tabel 3.6 Banyaknya Kelahiran dan Kematian Menurut Desa/Kelurahan di Kecamatan Kundur Barat Tahun 2012

Desa/Kelurahan	Kelahiran	Kematian
(1)	(2)	(3)
1. Sawang	45	23
2. Sawang Laut	24	9
3. Kundur	35	17
4. Sawang Selatan	24	18
5. Gemuruh	19	6
Jumlah	147	73

Sumber : Data Kantor Camat Kundur Barat

Tabel 3.7 Banyaknya Kelahiran dan Kematian Setiap Bulannya Dirinci Berdasarkan Jenis Kelamin di Kecamatan Kundur Barat Tahun 2012

Bulan	Kelahiran			Kematian		
	L	P	Jml	L	P	Jml
(1)	(2)	(3)	(4)	(5)	(6)	(7)
1. Januari	6	15	21	2	3	5
2. Pebruari	3	3	6	2	2	4
3. Maret	5	4	9	3	2	5
4. April	4	4	8	8	1	9
5. Mei	9	7	16	2	3	5
6. Juni	7	7	14	6	3	9
7. Juli	5	7	12	3	1	4
8. Agustus	3	3	6	2	4	6
9. September	5	3	8	2	2	4
10. Oktober	16	10	26	7	1	8
11. Nopember	3	4	7	4	2	6
12. Desember	10	4	14	5	3	8
Jumlah	76	71	147	46	27	73

Sumber : Data Kantor Camat Kundur Barat



Tabel 3.8 Penduduk Menurut Kelompok Umur di Kecamatan Kundur Barat Tahun 2012

Desa/Kelurahan	0 - 4	5 - 14	15 - 24	25+	Jumlah
(1)	(2)	(3)	(4)	(5)	(6)
1. Sawang	684	1239	1078	2333	5338
2. Sawang Laut	329	638	949	815	2731
3. Kundur	406	578	573	1401	2954
4. Sawang Selatan	329	621	903	1609	3462
5. Gemuruh	406	668	776	1284	3134
Jumlah	2154	3744	4279	7442	17619

Sumber : Data Kantor Camat Kundur Barat

Tabel 3.9 Penduduk Menurut Kelompok Umur di Kecamatan Kundur Barat Tahun 2012

Desa/Kelurahan	0-9	10-17	18-25	26-40	40+	Jumlah
(1)	(2)	(3)	(4)	(5)	(6)	(7)
1. Sawang	1246	951	653	1027	1461	5338
2. Sawang Laut	352	583	428	505	863	2731
3. Kundur	677	460	423	657	737	2954
4. Sawang Selatan	350	547	863	884	818	3462
5. Gemuruh	674	499	663	606	692	3134
Jumlah	3299	3040	3030	3679	4571	17619

Sumber : Data Kantor Camat Kundur Barat

Tabel 3.10 Banyaknya Penduduk Menurut Desa/Kelurahan dan Kewarganegaraan di Kecamatan Kundur Barat Tahun 2012

Desa/Kelurahan	WNI	WNA	Jumlah
(1)	(2)	(3)	(4)
1. Sawang	5338	-	5338
2. Sawang Laut	2731	-	2731
3. Kundur	2954	-	2954
4. Sawang Selatan	3462	-	3462
5. Gemuruh	3134	-	3134
Jumlah	17619	-	17619

Sumber : Data Kantor Camat Kundur Barat

Tabel 3.11 Banyaknya Penduduk Datang dan Pindah Menurut Desa/Kelurahan di Kecamatan Kundur Barat Tahun 2012

Desa/Kelurahan	Datang	Pindah
(1)	(2)	(3)
1. Sawang	141	99
2. Sawang Laut	50	92
3. Kundur	53	52
4. Sawang Selatan	90	97
5. Gemuruh	75	118
Jumlah	409	458

Sumber : Data Kantor Camat Kundur Barat

Tabel 3.12 Banyaknya Penduduk Datang dan Pindah Setiap Bulannya di Kecamatan Kundur Barat Tahun 2012

Bulan	Datang			Pindah		
	L	P	Jml	L	P	Jml
(1)	(2)	(3)	(4)	(5)	(6)	(7)
1. Januari	10	10	20	22	23	45
2. Pebruari	11	13	24	17	23	40
3. Maret	10	8	18	14	20	34
4. April	14	17	31	14	15	29
5. Mei	11	8	19	14	15	29
6. Juni	7	25	32	24	27	51
7. Juli	57	35	92	32	47	79
8. Agustus	16	24	40	23	22	45
9. September	21	25	46	16	16	32
10. Oktober	23	31	54	12	14	26
11. Nopember	5	14	19	8	15	23
12. Desember	3	11	14	14	11	25
Jumlah	188	221	409	210	248	458

Sumber : Data Kantor Camat Kundur Barat

Tabel 3.13 Banyaknya Penduduk Menurut Suku di Kecamatan Kundur Barat Tahun 2012

Desa/ Kelurahan	Melayu	Jawa	Minang	Batak	Flores	Banjar	Bugis	Sunda	Cina	Lainnya
(1)	(2)	(3)	(4)	(5)	(6)	(7)	(8)	(9)	(10)	(11)
1. Sawang	3179	369	82	29	16	-	227	-	1321	119
2. Sawang Laut	1361	1057	38	3	12	-	24	-	236	-
3. Kundur	2171	471	63	2	-	-	77	-	148	22
4. Sawang Selatan	1110	1782	35	98	15	-	33	-	389	-
5. Gemuruh	2655	142	47	65	-	-	98	-	117	10
Jumlah	10472	3821	265	197	43	-	459	-	2211	151

Sumber : Data Kantor Camat Kundur Barat

Tabel 3.14 Jumlah dan Persentase Rumah Tangga Sasaran Hasil Pendataan Program Perlindungan Sosial Tahun 2008 Menurut Desa/Kelurahan di Kecamatan Kundur Barat

Desa/ Kelurahan	Jumlah Rumah Tangga	Jumlah RTS	% RTS thd Keseluruhan
(1)	(2)	(3)	(4)
1. Sawang	1.205	295	24,48
2. Sawang Laut	647	175	27,05
3. Kundur	770	391	50,78
4. Sawang Selatan	978	252	25,77
5. Gemuruh	828	207	25,00
Jumlah	4.608	1.320	29,81

Sumber: BPS Kabupaten Karimun

Tabel 3.15 Perbandingan Jumlah Rumah Tangga Sasaran Hasil Pendataan Sosial Ekonomi Tahun 2005 dan Pendataan Program Perlindungan Sosial Tahun 2008 Menurut Desa/Kelurahan di Kecamatan Kundur Barat

Desa/ Kelurahan	Jumlah RTS		% Kenaikan
	PSE 05	PPLS 2008	
(1)	(2)	(3)	(4)
1. Sawang	220	295	34,09
2. Sawang Laut	96	175	82,29
3. Kundur	287	391	36,24
4. Sawang Selatan	161	252	56,52
5. Gemuruh	109	207	89,91
Jumlah	873	1.320	51,20

Sumber: BPS Kabupaten Karimun

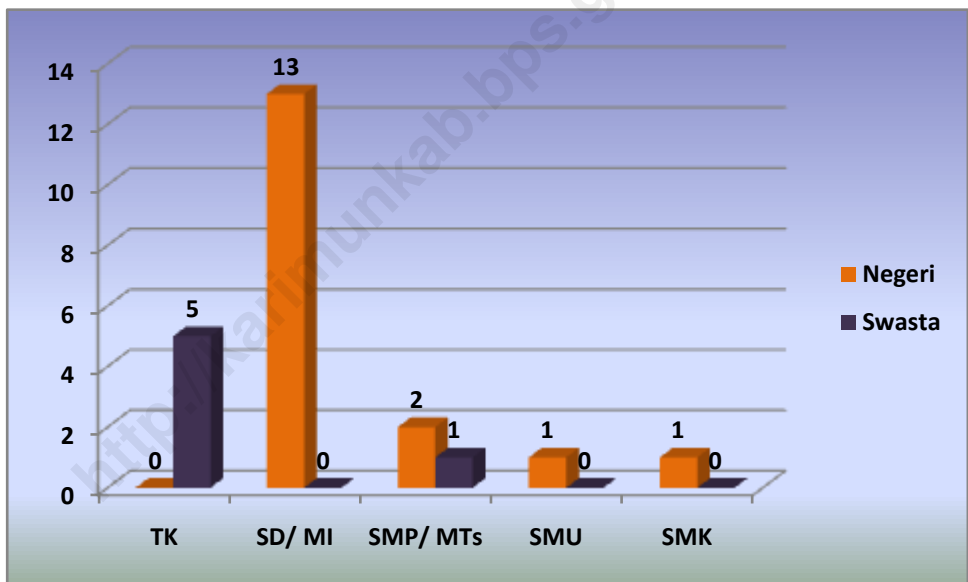


## BAB IV S O S I A L

### 4.1. Pendidikan

Pendidikan merupakan sarana untuk mencerdaskan kehidupan bangsa. Pendidikan yang tinggi dapat dijadikan indikator tingginya kualitas penduduk suatu daerah. Dengan tingginya kualitas penduduk dalam bidang pendidikan, maka akan lebih cepat pula dalam pencapaian kemajuan dalam segala aspek kehidupan.

**Gambar 3.**  
Banyaknya Sekolah Negeri dan Swasta di Lingkungan Dinas Pendidikan Kabupaten Karimun di Kecamatan Kundur Barat Tahun 2012



Di Kecamatan Kundur Barat terdapat 13 Sekolah Dasar (SD) Sederajat, 3 Sekolah Lanjutan Tingkat Pertama (SLTP) Sederajat, dan 2 Sekolah Menengah Umum (SMU) Sederajat. Dari jumlah tersebut terlihat bahwa jumlah fasilitas pendidikan di Kecamatan Kundur Barat masih sangat terbatas.

Rasio murid terhadap guru SD, SLTP, MTS, SMU dan SMK masing-masing adalah 13,16, 6, 16 dan 15. Artinya pada jenjang SD setiap satu orang guru rata-rata mengajar 13 orang murid, di SLTP satu orang guru rata-rata mengajar 16 murid, di MTS satu orang guru rata-rata mengajar 6 murid, di SMU satu orang guru rata-rata mengajar 16 murid dan di SMK satu orang guru rata-rata mengajar 15 murid.

Secara lebih lengkap, data-data di bidang pendidikan dapat dilihat pada tabel 4.1 sampai dengan tabel 4.8.

## 4.2. Kesehatan dan Keluarga Berencana

Salah satu indikator bagi kesejahteraan rakyat di suatu daerah adalah kondisi tingkat kesehatan masyarakatnya. Semakin tinggi tingkat kesehatan masyarakat suatu daerah, maka dapat dikatakan semakin tinggi pula tingkat kesejahteraan rakyatnya.

Di sini akan disajikan data-data kesehatan yang meliputi banyaknya fasilitas sarana kesehatan, jumlah akseptor Keluarga Berencana, serta wabah penyakit yang ada di Kecamatan Kundur Barat. Data fasilitas sarana kesehatan mencakup banyaknya rumah sakit, puskesmas dan puskesmas pembantu, poliklinik dan poliklinik desa (polindes), tempat praktek dokter, dan tempat praktek bidan. Untuk lebih jelasnya dapat dilihat pada tabel 4.9 s.d. 4.15.

## 4.3. Agama

Sebagai daerah yang masyarakatnya heterogen, kehidupan beragama yang beraneka ragam tentulah merupakan suatu fenomena yang dapat kita lihat pada masyarakat, termasuk masyarakat Kecamatan Kundur Barat.

Data statistik di bidang keagamaan menyajikan data banyaknya tempat peribadatan, banyaknya penduduk yang memeluk agama sesuai dengan kepercayaannya, dan persentase penduduk menurut agama yang dianut. Selain itu, juga akan disajikan data statistik mengenai banyaknya penduduk yang menikah, thalak, rujuk, dan cerai setiap bulannya selama tahun 2012.

Berdasarkan tabel 4.18 sebagian besar penduduk di Kecamatan Kundur Barat menganut agama Islam, yaitu 85,03 %. Kemudian penganut agama Budha, dan agama Protestan masing-masing 12,20 %, dan 2,77 %.

Dari tabel 4.19 juga tercatat bahwa selama tahun 2012 di Kecamatan Kundur Barat terdapat sebanyak 191 pasangan yang menikah dan terdapat 1 pasangan yang bercerai. Untuk lebih jelasnya, data-data keagamaan dapat dilihat pada tabel 4.16 sampai dengan tabel 4.20.

<http://karimunkab.bps.go.id>

Tabel 4.1 Banyaknya Sekolah Menurut Jenjang Pendidikan, Status, dan Desa/Kelurahan di Kecamatan Kundur Barat Tahun 2012

Desa/ Kelurahan	TK		SD/ MI		SMP/ MTs		SMU/ MA	
	Negeri	Swasta	Negeri	Swasta	Negeri	Swasta	Negeri	Swasta
(1)	(2)	(3)	(4)	(5)	(6)	(7)	(8)	(9)
1. Sawang	-	1	3	-	1	-	-	-
2. Sawang Laut	-	1	2	-	-	1	1	-
3. Kundur	-	1	2	-	1	-	-	-
4. Sawang Selatan	-	1	3	-	-	-	1	-
5. Gemuruh	-	1	3	-	-	-	-	-
Jumlah	-	5	13	-	2	1	2	-

Sumber : Dinas Pendidikan Kecamatan Kundur Barat

Tabel 4.2 Banyaknya Sekolah Negeri dan Swasta di Kecamatan Kundur Barat Tahun 2012

Jenis Sekolah	Negeri	Swasta	Jumlah
(1)	(2)	(3)	(4)
1. TK	-	5	5
2. SD Sederajat	13	-	13
3. SLTP Sederajat	2	-	2
4. SMU Sederajat	1	-	1
5. SMK	1	-	1
6. Akademi/Universitas	-	-	-

Sumber : Dinas Pendidikan Kecamatan Kundur Barat

Tabel 4.3 Banyaknya Guru Sekolah Menurut Jenis Kelamin di Kecamatan Kundur Barat Tahun 2012

Jenis Sekolah	Laki-Laki	Perempuan	Jumlah
(1)	(2)	(3)	(4)
1. TK	-	29	29
2. SD	68	107	175
3. SLTP	17	16	33
4. MTS	7	15	22
5. SMU	16	17	33
6. SMK	10	17	27

Sumber : Dinas Pendidikan Kecamatan Kundur Barat

Tabel 4.4 Banyaknya Murid Menurut Jenis Kelamin di Kecamatan Kundur Barat Tahun 2012

Jenis Sekolah	Laki-Laki	Perempuan	Jumlah
(1)	(2)	(3)	(4)
1. TK	151	131	282
2. SD	1233	1111	2344
3. SLTP	254	262	516
4. MTS	70	71	141
5. SMU	223	296	519
6. SMK	314	91	405

Sumber : Dinas Pendidikan Kecamatan Kundur Barat

Tabel 4.5 Banyaknya Sekolah di Luar Lingkungan Dinas Pendidikan Kabupaten Karimun Menurut Jenis dan Status Sekolah di Kecamatan Kundur Barat Tahun 2012

Jenis Sekolah	Negeri	Swasta	Jumlah
(1)	(2)	(3)	(4)
1. Ibtidaiyah	-	-	-
2. Tsanawiyah	-	1	1
3. Aliyah	-	-	-
4. Diniyah Awaliyah	-	-	-
5. Diniyah Wustha	-	-	-
6. Pondok Pesantren	-	1	1

Sumber : Dinas Pendidikan Kecamatan Kundur Barat



Tabel 4.6 Banyaknya Murid Sekolah di Luar Lingkungan Dinas Pendidikan Kabupaten Karimun Menurut Jenis dan Statusnya di Kecamatan Kundur Barat Tahun 2012

Jenis Sekolah	Negeri	Swasta	Jumlah
(1)	(2)	(3)	(4)
1. Ibtidaiyah	-	-	-
2. Tsanawiyah	-	141	141
3. Aliyah	-	-	-
4. Diniyah Awaliyah	-	-	-
5. Diniyah Wustha	-	-	-
6. Pondok Pesantren	-	301	301

Sumber : Dinas Pendidikan Kecamatan Kundur Barat

Tabel 4.7 Banyaknya Guru Sekolah di Luar Lingkungan Dinas Pendidikan Kabupaten Karimun Menurut Jenis dan Statusnya di Kecamatan Kundur Barat Tahun 2012

Jenis Sekolah	Negeri	Swasta	Jumlah
(1)	(2)	(3)	(4)
1. Ibtidaiyah	-	-	-
2. Tsanawiyah	1	21	22
3. Aliyah	-	-	-
4. Diniyah Awaliyah	-	-	-
5. Diniyah Wustha	-	-	-
6. Pondok Pesantren	6	42	48

Sumber : Dinas Pendidikan Kecamatan Kundur Barat

Tabel 4.8 Banyaknya Tempat Kursus Menurut Jenisnya di Kecamatan Kundur Barat Tahun 2012

Jenis Kursus	Jumlah
(1)	(2)
1. Bahasa Inggris	-
2. Bahasa Mandarin	-
3. Bahasa Jepang	-
4. Mengetik	-
5. Komputer	-
6. Montir	-
7. Kecantikan	-
8. Menjahit	-
9. Menari	-
10. Lainnya	-

Sumber : Dinas Pendidikan Kecamatan Kundur Barat

Tabel 4.9 Banyaknya Sarana Kesehatan Dirinci Menurut Jenisnya di Kecamatan Kundur Barat Tahun 2012

Sarana Kesehatan	Jumlah
(1)	(2)
1. Rumah Sakit	-
2. Puskesmas	1
3. Puskesmas pembantu (Pustu)	5
4. Poliklinik/Polindes/Balai Pengobatan	4
5. Tempat Praktek Dokter	2
6. Tempat Praktek Bidan	3
7. Rumah Sakit Bersalin	-
Jumlah	15

Sumber : Puskesmas Kecamatan Kundur Barat

Tabel 4.10 Banyaknya Sarana Kesehatan Dirinci Menurut Jenis dan Desa/Kelurahan di Kecamatan Kundur Barat Tahun 2012

Desa/ Kelurahan	Rumah Sakit	Rumah Sakit Bersalin	Poliklini k/ Polindes	Puskesmas /Pustu	Tempat Praktek Dokter	Praktek Bidan
(1)	(2)	(3)	(4)	(5)	(6)	(7)
1. Sawang		-	1	1	-	1
2. Sawang Laut	1	-	1	1	1	-
3. Kundur		-	1	1	-	-
4. Sawang Selatan		-	-	1	1	-
5. Gemuruh		-	1	1	-	2
Jumlah	1	-	4	5	2	3

Sumber : Puskesmas Kecamatan Kundur Barat

Tabel 4.11 Banyaknya Apotek, Pos Obat Desa dan Toko Obat/ Jamu di Kecamatan Kundur Barat Tahun 2012

Jenis Usaha	Jumlah
(1)	(2 )
1. Apotek	-
2. Pos Obat Desa	-
3. Toko Obat/Jamu	4
Jumlah	4

Sumber : Puskesmas Kecamatan Kundur Barat

Tabel 4.12 Banyaknya Apotek, Pos Obat Desa dan Toko Obat/ Jamu Menurut Desa/Kelurahan di Kecamatan Kundur Barat Tahun 2012

Desa/Kelurahan	Apotek	Pos Obat Desa	Toko Obat/Jamu
(1)	(2)	(3)	(4)
1. Sawang	-	-	2
2. Sawang Laut	-	-	-
3. Kundur	-	-	-
4. Sawang Selatan	-	-	-
5. Gemuruh	-	-	2
Jumlah	-	-	4

Sumber : Puskesmas Kecamatan Kundur Barat

Tabel 4.13 Banyaknya Tenaga Dokter, Perawat, dan Bidan di Kecamatan Kundur Barat Tahun 2012

Tenaga Kesehatan	Jumlah
(1)	(2)
1. Dokter	
▪ Spesialis	-
▪ Umum	4
▪ Gigi	-
2. Perawat	
▪ Umum	18
▪ Gigi	-
3. Bidan	15
4. Apoteker	-
JUMLAH	37

Sumber : Puskesmas Kecamatan Kundur Barat



Tabel 4.14 Jumlah Penderita Penyakit Setahun Terakhir Menurut Desa/Kelurahan di Kecamatan Kundur Barat

Desa/ Kelurahan	Muntaber/ Diare	Demam Berdarah	Infeksi Saluran Pernapas an	Campak	Malaria
(1)	(2)	(3)	(4)	(5)	(6)
1. Sawang	85	-	263	-	24
2. Sawang Laut	59	-	181	-	25
3. Kundur	62	-	122	-	17
4. Sawang Selatan	29	-	54	-	12
5. Gemuruh	51	-	73	-	16

Sumber : Puskesmas Kecamatan Kundur Barat

Tabel 4.15 Banyaknya Pasangan Usia Subur dan Akseptor KB Aktif Dirinci Menurut Alat Kontrasepsi dan Desa/Kelurahan di Kecamatan Kundur Barat Tahun 2012

Desa/Kelurahan	Jumlah PUS	Jenis Alat Kontrasepsi			
		MOW/ MOP	IUD	Pil	Kondom
(1)	(2)	(3)	(4)	(5)	(6)
1. Sawang	754	30	11	238	2
2. Sawang Laut	504	3	2	58	-
3. Kundur	320	1	2	257	2
4. Sawang Selatan	527	11	2	129	7
5. Gemuruh	735	1	5	220	3
Jumlah	2840	46	22	902	14

Sumber : Puskesmas Kecamatan Kundur Barat

Lanjutan Tabel 4.15

Desa/Kelurahan	Jumlah PUS	Jenis Alat Kontrasepsi			
		Suntik	Implant	Kalender	Lainnya
(1)	(2)	(3)	(4)	(5)	(6)
1. Sawang	754	308	18	-	-
2. Sawang Laut	504	344	1	-	-
3. Kundur	320	147	5	-	-
4. Sawang Selatan	527	215	3	-	28
5. Gemuruh	735	142	13	-	-
Jumlah	2840	1156	40	-	28

Sumber : Puskesmas Kecamatan Kundur Barat

Tabel 4.16 Banyaknya Tempat Ibadah Menurut Agama dan Desa/Kelurahan di Kecamatan Kunder Barat Tahun 2012

Desa/Kelurahan	Rumah Ibadah				
	Masjid	Surau/ Mushalla	Gereja	Vihara	Cetya
(1)	(2)	(3)	(4)	(5)	(6)
1. Sawang	3	7	1	1	2
2. Sawang Laut	4	6	-	-	-
3. Kunder	5	8	-	1	-
4. Sawang Selatan	4	5	-	-	-
5. Gemuruh	4	2	-	-	-
Jumlah	20	28	1	2	2

Sumber : Kantor Urusan Agama Kecamatan Kunder Barat

Tabel 4.17 Jumlah Penduduk Menurut Agama dan Desa/Kelurahan di Kecamatan Kundur Barat Tahun 2012

Desa/Kelurahan	Agama					
	Islam	Katolik	Protestan	Hindu	Budha	Jumlah
(1)	(2)	(3)	(4)	(5)	(6)	(7)
1. Sawang	3787	-	284	-	1267	5338
2. Sawang Laut	2484	-	19	-	228	2731
3. Kundur	2793	-	13	-	148	2954
4. Sawang Selatan	2967	-	106	-	389	3462
5. Gemuruh	2951	-	66	-	117	3134
Jumlah	14982	-	488	-	2149	17619

Sumber : Kantor Urusan Agama Kecamatan Kundur Barat

Tabel 4.18 Persentase Penduduk Menurut Agama dan Desa/Kelurahan di Kecamatan Kundur Barat Tahun 2012 (%)

Desa/Kelurahan	Agama					
	Islam	Katolik	Protestan	Hindu	Budha	Jumlah
(1)	(2)	(3)	(4)	(5)	(6)	(7)
1. Sawang	70,94	-	5,32	-	23,73	100,00
2. Sawang Laut	90,95	-	0,69	-	8,34	100,00
3. Kundur	94,54	-	0,44	-	5,01	100,00
4. Sawang Selatan	85,70	-	3,06	-	11,23	100,00
5. Gemuruh	94,16	-	2,10	-	3,73	100,00
Total	85,03	-	2,77	-	12,20	100,00

Sumber : Kantor Urusan Agama Kecamatan Kundur Barat

Tabel 4.19 Banyaknya Nikah, Thalak, Cerai, dan Rujuk Dirinci Menurut Desa/Kelurahan Di Kecamatan Kundur Barat Tahun 2012

Desa/Kelurahan	Banyaknya Pasangan			
	Nikah	Thalak	Cerai	Rujuk
(1)	(2)	(3)	(4)	(5)
1. Sawang	70	-	1	-
2. Sawang Laut	22	-	-	-
3. Kundur	39	-	-	-
4. Sawang Selatan	33	-	-	-
5. Gemuruh	27	-	-	-
Jumlah	191	-	1	-

Sumber : Kantor Urusan Agama Kecamatan Kundur Barat

Tabel 4.20 Banyaknya Nikah, Thalak, Cerai, dan Rujuk Setiap Bulannya di Kecamatan Kunder Barat Tahun 2012

Bulan	Banyaknya Pasangan			
	Nikah	Thalak	Cerai	Rujuk
(1)	(2)	(3)	(4)	(5)
1. Januari	9	-	-	-
2. Pebruari	23	-	-	-
3. Maret	22	-	-	-
4. April	14	-	-	-
5. Mei	19	-	1	-
6. Juni	14	-	-	-
7. Juli	18	-	-	-
8. Agustus	12	-	-	-
9. September	18	-	-	-
10. Oktober	8	-	-	-
11. Nopember	22	-	-	-
12. Desember	12	-	-	-
Jumlah	191	-	1	-

Sumber : Kantor Urusan Agama Kecamatan Kunder Barat



## **BAB V PERTANIAN**

Sektor pertanian masih memegang peranan sebagai sumber utama penghasilan penduduk karena sebagian besar penduduk Kecamatan Kundur Barat bekerja di sektor ini.

### **5.1 Pertanian Tanaman Pangan**

Terdapat 4 jenis tanaman palawija yang diusahakan di Kecamatan Kundur Barat yaitu : padi, ubi kayu, jagung dan kacang tanah. Sedangkan sayur-sayuran yang diusahakan petani di Kecamatan Kundur Barat yaitu : kacang panjang, cabe, terung, ketimun dan bayam.

Berbagai jenis buah-buahan diusahakan di Kecamatan Kundur Barat antara lain yaitu pisang, durian, mangga, papaya, rambutan, jeruk, nenas, manggis dan sukun. Secara lebih lengkap, subbab pertanian tanaman pangan dapat dilihat pada tabel 5.1 sampai dengan tabel 5.3.

### **5.2 Perkebunan**

Tanaman perkebunan yang banyak diusahakan di Kecamatan Kundur Barat adalah karet, kelapa, dan gambir. Namun tanaman karet dan kelapa menjadi primadona di kalangan petani perkebunan. Secara lebih lengkap, subbab perkebunan dapat dilihat pada tabel 5.4 sampai dengan tabel 5.5.

### **5.3 Peternakan**

Populasi ternak pada tahun 2012 tercatat : sapi 162 ekor, kambing 1.661 ekor, dan babi 469 ekor. Jumlah ternak unggas yang diusahakan pada tahun 2012 tercatat sebanyak : ayam ras pedaging 21.200 ekor, ayam ras petelur 6.400 ekor, ayam kampung 13.333 ekor, dan itik 1.117 ekor.

Tabel 5.1 Luas Tanam, Luas Panen dan Produksi Bahan Makanan menurut Jenisnya di Kecamatan Kundur Barat Tahun 2012

Jenis Tanaman	Luas Tanam (Ha)	Luas Panen (Ha)	Produksi (Ton)
(1)	(2)	(3)	(4)
01. Padi	-	4	10
02. Ubi Kayu	-	33	132
03. Ubi Jalar	-	-	-
04. Jagung	-	19	47,5
05. Talas	-	-	-
06. Kacang Tanah	-	18	162

Sumber : Dinas Pertanian dan Kehutanan

Tabel 5.2 Luas Panen dan Produksi Sayur-sayuran menurut Jenisnya di Kecamatan Kundur Barat Tahun 2012

Jenis Tanaman	Luas Panen (Ha)	Produksi (Ton)
(1)	(2)	(3)
01. Sawi	9	1,6
02. Kacang Panjang	13	4,6
03. Cabe	32	15,6
04. Terung	-	-
05. Ketimun	13	4,1
06. Kangkung	-	-
07. Bayam	-	-

Sumber : Dinas Pertanian dan Kehutanan

Tabel 5.3 Produksi Buah-buahan menurut Jenis Tanaman di Kecamatan Kundur Barat Tahun 2012 ( Ton )

Jenis Tanaman	Jumlah (Ton)
(1)	(2)
01. Pisang	427,5
02. Durian	812,5
03. Duku/Langsar	2,8
04. Mangga	67,8
05. Pepaya	441
06. Rambutan	1.612,8
07. Jeruk	22,6
08. Nenas	8,7
09. Nangka	50,4
10. Manggis	3,6
11. Sukun	13,4

Sumber : Dinas Pertanian dan Kehutanan

Tabel 5.4 Luas Areal Perkebunan Rakyat menurut Jenis Tanaman di Kecamatan Kundur Barat Tahun 2012 ( Ha )

Jenis Tanaman	Jumlah (Ha)
(1)	(2)
01. Karet	2,082
02. Coklat	-
03. Kelapa	375
04. Cengkeh	-
05. Kopi	-
06. Lada	-
07. Gambir	169
08. Kelapa Sawit	NA

Sumber : Dinas Pertanian dan Kehutanan

Tabel 5.5 Produksi Perkebunan Rakyat menurut Jenis Tanaman di Kecamatan Kundur Barat Tahun 2012 ( Ton )

Jenis Tanaman	Jumlah (Ton)
(1)	(2)
01. Karet	847
02. Coklat	-
03. Kelapa	135
04. Cengkeh	-
05. Kopi	-
06. Lada	-
07. Gambir	62

Sumber : Dinas Pertanian dan Kehutanan

Tabel 5.6 Populasi Ternak Besar di Kecamatan Kundur Barat Tahun 2012 ( Ekor )

Jenis Ternak	Jumlah (Ekor)
(1)	(2)
01. Sapi	162
02. Kerbau	-
03. Kambing	354
04. Babi	649

Sumber : Dinas Pertanian dan Kehutanan

Tabel 5.7 Populasi Ternak Unggas di Kecamatan Kundur Barat Tahun 2012 ( Ekor )

Jenis Unggas	Jumlah (Ekor)
(1)	(2)
01. Ayam Ras Pedaging	21.200
02. Ayam Ras Petelur	1.400
03. Ayam Kampung	12.333
04. Itik	150

Sumber : Dinas Pertanian dan Kehutanan



## BAB VI PEREKONOMIAN

Pada bab ini menyajikan data jumlah sarana perekonomian seperti koperasi, bank, pasar swalayan, dan lain-lain dan banyaknya jasa perorangan dan rumah tangga di wilayah Kecamatan Kundur Barat pada tahun 2012.

Di Kecamatan Kundur Barat, terdapat 331 buah toko/warung/kios yang tersebar di tiap-tiap desa/kelurahan. Jasa-jasa lain seperti bengkel motor dan reparasi alat elektronik/alat kantor sudah ada beberapa. Secara lebih lengkap, data sarana perekonomian di Kecamatan Kundur Barat dapat dilihat pada tabel 6.1 sampai dengan tabel 6.3.

Tabel 6.1 Jumlah Sarana Perekonomian Menurut Jenisnya di Kecamatan Kundur Barat Tahun 2012

Jenis Sarana Perekonomian	Jumlah
(1)	(2)
1. Koperasi	4
2. Bank	-
3. Lumbung Desa	-
4. Mini Market	2
5. Pasar Swalayan	-
6. Toko/Warung/Kios	295
7. Terminal Bus	-
8. Pelabuhan Laut	2
9. Telepon Umum	-
10. Wartel	-
11. Kantor Pos	-

Sumber : Data Kantor Camat Kundur Barat

Tabel 6.2 Jumlah Sarana Perekonomian Menurut Jenis dan Desa/Kelurahan di Kecamatan Kundur Barat Tahun 2012

Jenis Sarana Perekonomian	Desa/Kelurahan				
	Sawang	Sawang Laut	Kundur	Sawang Selatan	Gemuruh
(1)	(2)	(3)	(4)	(5)	(6)
1. Koperasi	3	-	-	1	-
2. Bank	-	-	-	-	-
3. Lumbung Desa	-	-	-	-	-
4. Mini Market	2	-	-	-	-
5. Pasar Swalayan	-	-	-	-	-
6. Toko/Warung/Kios	121	24	49	42	59
7. Terminal Bus	-	-	-	-	-
8. Pelabuhan Laut	1	-	-	-	1
9. Telepon Umum	-	-	-	-	-
10. Wartel	-	-	-	-	-
11. Kantor Pos/ Kantor Pos Pembantu	-	-	-	-	-

Sumber : Data Kantor Camat Kundur Barat

Tabel 6.3 Banyaknya Jasa Perorangan dan Rumah Tangga Menurut Jenisnya di Kecamatan Kundur Barat Tahun 2012

Jenis Sarana Perekonomian	Jumlah
(1)	(2)
1. Bengkel Mobil	1
2. Bengkel Motor	14
3. Bengkel Sepeda	-
4. Reparasi Alat Elektronik/Alat Kantor	-
5. Tukang Binatu	-
6. Salon	2
7. Tukang Pangkas Rambut	5
8. Tukang Jahit	11
9. Tukang Sol Sepatu	-
10. Tukang Listrik	3
11. Tukang Setrum Accu	-
12. Tukang patri	-
13. Pembantu Rumah Tangga	35
14. Tukang Foto	4
15. Tempat Cuci Kendaraan	7
16. Bengkel Kapal Laut	-

Sumber : Data Kantor Camat Kundur Barat

*Data  
Mencerdaskan  
Bangsa*

<http://karimunkab.bps.go.id>



**Badan Pusat Statistik  
Kabupaten Karimun**

Komplek Perkantoran Pemkab Karimun  
Jl. Jend. Sudirman, Poros, Tlp. (0777) 7366027  
Email : [bps\\_karimun@yahoo.co.id](mailto:bps_karimun@yahoo.co.id)  
Website : [karimunkab.bps.go.id](http://karimunkab.bps.go.id)