



st2013
SENSUS PERTANIAN

Katalog BPS : 1102001.12.17.090

Kecamatan Simanindo Dalam Angka

Simanindo In Figures

2013

KECAMATAN SIMANINDO DALAM ANGKA

2013



Objek Wisata Sigale-gale di Tomok



BADAN PUSAT STATISTIK KABUPATEN SAMOSIR
BPS - Statistic of Samosir Regency



KATALOG BPS : 1102001.12.17.090

SIMANINDO DALAM ANGKA 2013

SIMANINDO IN FIGURES 2013



**BADAN PUSAT STATISTIK
KABUPATEN SAMOSIR**

BPS - Statistics of Samosir Regency

SIMANINDO

DALAM ANGKA
IN FIGURES

2013

No. Publikasi/*Publication Number* : 1217.13.14
Katalog BPS/*BPS Catalogue* : 1102001.12.17.090

Ukuran Buku/*Book Size* : 15 cm x 21 cm
Jumlah Halaman/*Page* : xviii + 90

Pengumpul Data/*Collector Data*:

Koordinator Statistik Kecamatan Simanindo
Statistic Coordinator of Simanindo Sub Regency
Badan Pusat Statistik Kabupaten Samosir
BPS-Statistics of Samosir Regency

Penyunting/*Editor/Editor*:

Seksi Integrasi Pengolahan dan Diseminasi Statistik (IPDS)
Data Processing and Dissemination of Statistics
Badan Pusat Statistik Kabupaten Samosir
BPS-Statistics of Samosir Regency

Gambar Kulit/*Art Designer*:

Seksi Integrasi Pengolahan dan Diseminasi Statistik (IPDS)
Data Processing and Dissemination of Statistics
Badan Pusat Statistik Kabupaten Samosir
BPS-Statistics of Samosir Regency

Diterbitkan Oleh/*Published by*:

Badan Pusat Statistik Kabupaten Samosir
BPS-Statistics of Samosir Regency

Kerjasama Dengan/*Co-operation of* :

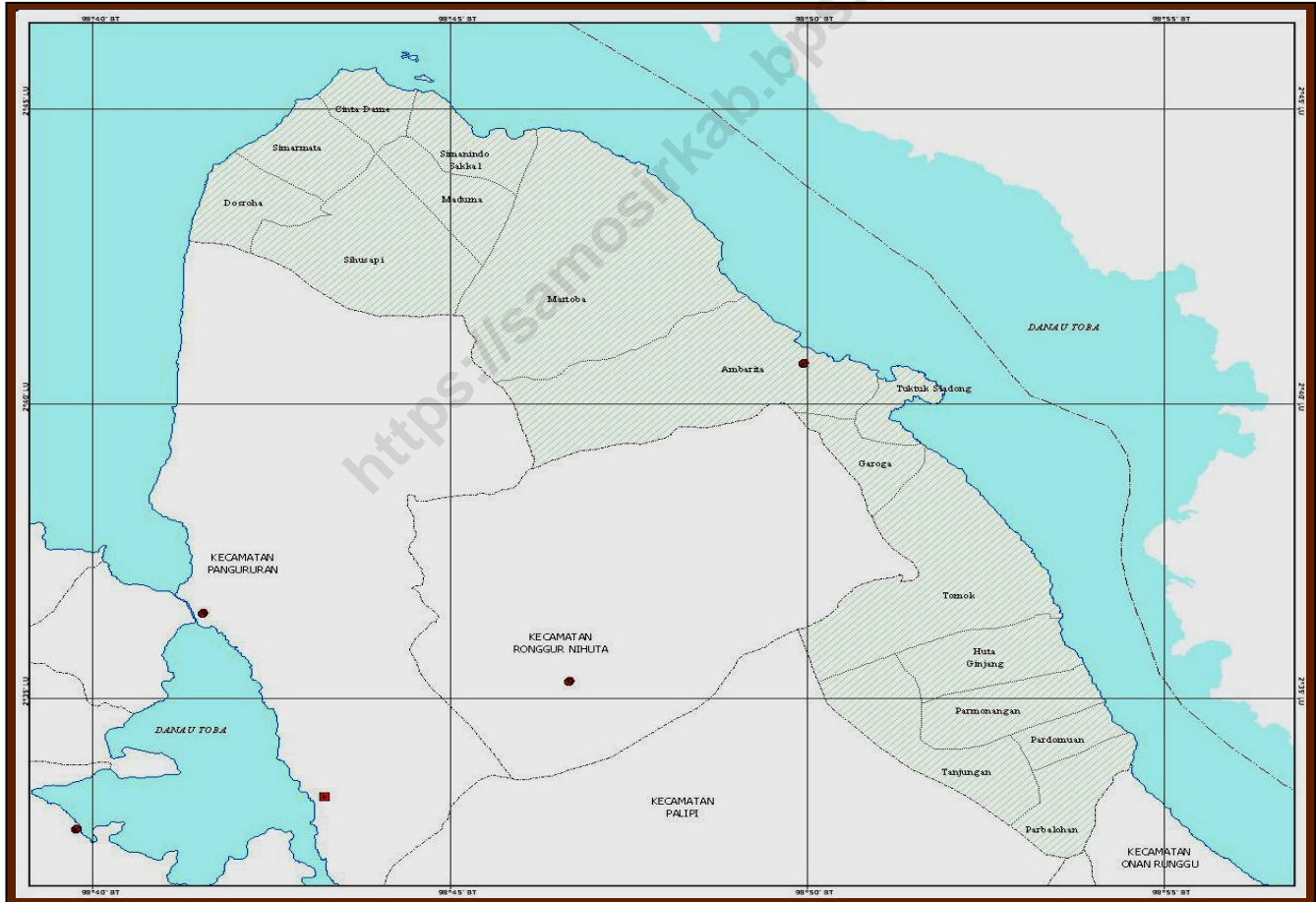
Badan Perencanaan Pembangunan Daerah Kabupaten Samosir
The Regional Development Planning Board of Samosir Regency

Boleh dikutip dengan menyebutkan sumbernya
May be cited with reference to the source

WEJANGAN STATISTIK

1. Membangun itu sulit, tetapi jauh lebih sulit melaksanakan pembangunan tanpa dukungan data statistik.
2. Data yang baik, akurat, bebas bias, dan terpercaya, adalah data yang dikumpulkan berdasarkan **metodologi statistik** yang jelas dan benar.
3. Jangan pernah mengharapkan bahwa setiap data yang dikumpulkan itu, **seratus persen benar** sekalipun metodologinya sudah benar, karena data itu masih dikumpulkan oleh manusia.
4. BPS dalam setiap melakukan pengumpulan data, memiliki prinsip bahwa data yang dikumpulkan itu **pasti mengandung kesalahan**, tetapi dalam melaporkan dan mendiseminasikan datanya BPS tidak **melakukan kebohongan**.

PETA KECAMATAN SIMANINDO





**CAMAT SIMANINDO
VIKTOR SIDABUTAR, SH**


KATA SAMBUTAN

Puji syukur kita panjatkan kepada Tuhan Yang Maha Esa, atas berkat-Nya penerbitan buku **“KECAMATAN SIMANINDO DALAM ANGKA 2013”** dapat terlaksana dengan baik. Guna menyusun program yang terarah agar pembangunan dapat berhasil dan berdaya guna secara maksimal, maka ketersediaan data dan fakta yang akurat baik berupa angka, grafik maupun informasi sangat diperlukan. Oleh karena itu upaya Koordinator Statistik Kecamatan Simanindo untuk mengumpulkan data dalam menerbitkan buku **“KECAMATAN SIMANINDO DALAM ANGKA 2013”** saya sambut dengan baik.

Kepada semua khalayak yang membutuhkan data Kecamatan Simanindo kami anjurkan untuk menggunakan buku ini sebagai sumber data resmi bagi kepentingan masing-masing, juga diharapkan agar tiap-tiap instansi dan masyarakat dapat mendukung penerbitan buku tahunan ini dengan memberikan data/informasi terbaru kepada Koordinator Statistik Kecamatan Simanindo dalam meningkatkan akurasi data ini.

Akhirnya saya ucapkan terima kasih, atas penerbitan buku ini dengan harapan agar terus berkelanjutan dan semakin disempurnakan.

Simanindo, Oktober 2013
Camat Simanindo



Viktor Sidabutar, SH
NIP 19590422 197912 1 001

PREFACE

By blessing to God prayer, the publication of book “SIMANINDO IN FIGURES 2013” has been finished well. In mention to compile the directional program to get the succeed and utilizable development maximally, hence availability of data and accurate fact that given in number, graph, and also other information. Therefore, the effort of Statistic Coordinator of Simanindo Sub Regency to collect the data to publish book “SIMANINDO IN FIGURES 2013”, I receive it with kind hearted.

To all of socialize who need the data of Simanindo Sub Regency, we suggest to use this book as a legal data sources for each requirements, and also expected to all of institution and socialize to support this annual published book by give the newest data/information to Statistic Coordinator of Simanindo Sub Regency to improve the accuration of data.

At last, I would like to thank for the publication of this book with hoping to have continuation and progressively perfected.

Simanindo, October 2013
Simanindo Sub Regency
Chief,



Viktor Sidabutar, SH
NIP 19590422 197912 1 001

KATA PENGANTAR


Dengan memanjatkan puji syukur kehadiran Tuhan Yang Maha Kuasa, Koordinator Statistik Kecamatan Simanindo dapat menyelesaikan buku **“KECAMATAN SIMANINDO DALAM ANGKA 2013”**. Publikasi ini merupakan lanjutan dari publikasi tahun-tahun sebelumnya yang secara rutin dalam upaya menyediakan data statistik yang lengkap, akurat dan tepat waktu.

Berhasilnya usaha ini tidak lain adalah berkat kerjasama yang baik dan bantuan yang telah diberikan oleh Pemerintah Kabupaten serta instansi-instansi maupun Kelurahan/Desa yang ada di Kecamatan tersebut.

Semoga data ini dapat dipergunakan sebaik-baiknya, dan kami menyadari bahwa buku ini belum sempurna. Untuk itu kami mengharapkan saran dan kritik yang sehat demi perbaikan buku ini pada penerbitan tahun-tahun mendatang, terima kasih.

Simanindo, Oktober 2013

Koordinator Statistik Kecamatan
Simanindo



Ricardo Hutahaean

NIP 19830707 200312 1 003

PREFACE


By blessing to God prayer, Statistic Coordinator of Simanindo Sub Regency has been finished the publication “SIMANINDO IN FIGURES 2013”. This publication is following up from the publication years before as continually published in the effort to prepare, accurate, timely, and complete statistic data.

Having finished this publication is because of good cooperation and attention from The Regional Government and also other institutions and Suburban/Village Government in this sub regency.

We hope this data can be used well, and we realize the unperfect of this publication. Therefore, we hope suggestion and critic from the user of this publication to perfect this publication in the future, thank you.

Simanindo, October 2013

*Statistic Coordinator of
Simanindo Sub Regency*



*Ricardo Hutahaeen
NIP 19830707 200312 1 003*

DAFTAR ISI/ CONTENTS

	<u>Halaman</u> <i>Page</i>
Peta Kecamatan Simanindo/ <i>Map of Simanindo Sub Regency</i>	iv
Foto Camat Simanindo/ <i>Photograph of Chief of Simanindo Sub Regency</i>	v
Kata Sambutan Camat Simanindo/ <i>Foreword of The Chief of Simanindo Sub Regency</i>	vi
Kata Sambutan Koordinator Statistik Kecamatan Simanindo/ <i>Foreword of the Statistic Coordinator of Simanindo Sub Regency of BPS – Statistic of Samosir Regency</i>	viii
Daftar Isi/ <i>Contents</i>	x
Daftar Tabel/ <i>List of Tables</i>	xi
Daftar Lampiran/ <i>List of Appendix</i>	xix
BAB I Letak dan Geografis/ <i>Location and Geography</i>	1
BAB II Pemerintahan/ <i>Government</i>	4
BAB III Penduduk/ <i>Population</i>	10
BAB IV Sosial/ <i>Social</i>	14
BAB V Pertanian/ <i>Agriculture</i>	56
BAB VI Perindustrian/ <i>Manufacturing</i>	72
BAB VII Perhubungan dan Komunikasi/ <i>Transportation and Communication</i>	78
BAB VIII Keuangan/ <i>Finance</i>	88
Lampiran/ <i>Appendices</i>	91

DAFTAR TABEL/ *List of Tables*

	<u>Halaman</u> <u>Page</u>
<u>Tabel</u> : 1.1 Letak dan Geografis Kecamatan <u>Table</u> <i>Location and Geography of Simanindo Sub Regency</i> 2012.....	2
<u>Tabel</u> : 1.2 Jarak Kantor Kepala Desa ke Ibukota Kecamatan <u>Table</u> dan Alat Angkutan Menurut Desa <i>The Distance from Village Chief Office to Sub Regency City</i> <i>and Transportation Mode by Village (km)</i>	3
<u>Tabel</u> : 1.3 Jarak Antar Desa di Wilayah Kecamatan Simanindo <u>Table</u> <i>The Distance from Village to Village in Simanindo Sub</i> <i>Regency (km)</i>	4
<u>Tabel</u> : 2.1 Banyaknya Dusun Menurut Desa <u>Table</u> <i>Number of Sub Village by Village</i> 2012.....	6
<u>Tabel</u> : 2.2 Desa Menurut Klasifikasi <u>Table</u> <i>Village by Classification</i> 2012.....	7
<u>Tabel</u> : 2.3 Banyaknya Pegawai Negeri Sipil (PNS) Pada Kantor Camat <u>Table</u> Menurut Tingkat Pendidikan dan Jenis Kelamin <i>Number of Civil Servant in Sub Regency Office by Education</i> <i>Level and Sex (orang/person)</i> 2012.....	8
<u>Tabel</u> : 2.4 Banyaknya Pegawai Negeri Sipil (PNS) Pada Kantor Camat <u>Table</u> Menurut Golongan Pangkat dan Jenis Kelamin <i>Number of Civil Servant in Sub Regency Office by Type of</i> <i>Rank and Sex (orang/person)</i> 2012.....	9
<u>Tabel</u> : 3.1 Luas Wilayah, Banyaknya Penduduk, dan Kepadatan <u>Table</u> Penduduk Menurut Desa <i>Area, Population and Population Density by Village</i> 2012.....	11
<u>Tabel</u> : 3.2 Penduduk Menurut Jenis Kelamin, Rasio Jenis Kelamin dan <u>Table</u> Desa <i>Population by Sex, Sex Ratio and Village (jiwa/person)</i> 2012 .	12

<u>Tabel</u> : 3.3 <i>Table</i>	Banyaknya Penduduk, Rumah Tangga, dan Rata-rata Anggota Rumah Tangga (ART) Menurut Desa <i>Population, Household and Average of Household Size by Village 2012</i>	13
<u>Tabel</u> : 4.1 <i>Table</i>	Banyaknya TK Negeri dan Swasta Menurut Desa/Kelurahan <i>Number of State and Private Kindergartens School by Village/Suburban/Suburban 2012</i>	15
<u>Tabel</u> : 4.2 <i>Table</i>	Banyaknya Guru, Tenaga Kerja dan Rombongan Belajar Menurut TK <i>Number of Teachers, Labors and Study Groups by Kindergartens School 2012</i>	16
<u>Tabel</u> : 4.3 <i>Table</i>	Banyaknya Guru Menurut Tingkat Pendidikan Dan Unit TK <i>Number of Teachers by Education Level and Kindergartens School Unit 2012</i>	17
<u>Tabel</u> : 4.4 <i>Table</i>	Banyaknya Guru Menurut Status Kepegawaian dan Unit TK <i>Number of Teachers, by Status and Kindergartens School Unit 2012</i>	18
<u>Tabel</u> : 4.5 <i>Table</i>	Banyaknya Tenaga Kerja Menurut Tingkat Pendidikan dan Unit TK <i>Number of Labors by Education Level and Kindergartens School Unit 2012</i>	19
<u>Tabel</u> : 4.6 <i>Table</i>	Banyaknya Rombongan Belajar Menurut Kelompok Belajar dan Unit TK <i>Number of Labors by Education Level and Kindergartens School Unit 2012</i>	20
<u>Tabel</u> : 4.7 <i>Table</i>	Banyaknya Rombongan Belajar Menurut Kelompok Belajar dan Unit TK <i>Number of Labors by Education Level and Kindergartens School Unit</i>	21
<u>Tabel</u> : 4.8 <i>Table</i>	Banyaknya Sekolah Dasar (SD) Negeri dan Swasta Menurut Desa/Kelurahan <i>Number of State and Private Primary Schools by Village/Suburban (buah/unit) 2012</i>	22
<u>Tabel</u> : 4.9 <i>Table</i>	Banyaknya Guru dan Murid Pada Sekolah Dasar (SD) Negeri dan Swasta Menurut Desa/Kelurahan <i>Number of Teachers and Pupils in State and Private Primary School by Village/Suburban (orang/person) 2012</i>	23

<u>Tabel</u> : 4.10	Banyaknya Guru Sekolah Dasar (SD) Menurut Tingkat Pendidikan dan Unit Sekolah <i>Number of Teachers in Primary School by Education Level, and School Unit (orang/person) 2012</i>	24
<u>Table</u>		
<u>Tabel</u> : 4.11	Banyaknya Guru Sekolah Dasar (SD) Menurut Status dan Unit Sekolah <i>Number of Teachers in Primary School by Status, and School Unit (orang/person) 2012</i>	25
<u>Table</u>		
<u>Tabel</u> : 4.12	Banyaknya Murid Sekolah Dasar (SD) Menurut Kelas dan Desa <i>Number of Pupils in Primary School by Class and Village (orang/person) 2012</i>	26
<u>Table</u>		
<u>Tabel</u> : 4.13	Banyaknya Murid Sekolah Dasar (SD) Menurut Kelas, Jenis Kelamin, dan Unit Sekolah <i>Number of Pupils in Primary School by sex, and School Units (orang/person) 2012</i>	27-30
<u>Table</u>		
<u>Tabel</u> : 4.14	Banyaknya Sekolah Lanjutan Tingkat Pertama (SLTP) Negeri dan Swasta Menurut Desa <i>Number of State and Private Junior High School by Village (buah/unit) 2012</i>	31
<u>Table</u>		
<u>Tabel</u> : 4.15	Banyaknya Guru dan Murid Pada Sekolah Lanjutan Tingkat Pertama (SLTP) Negeri dan Swasta Menurut Desa <i>Number of Teachers and Pupils in State and Private Junior High School by Village (orang/person) 2012</i>	32
<u>Table</u>		
<u>Tabel</u> : 4.16	Banyaknya Guru Sekolah Lanjutan Tingkat Pertama (SLTP) Menurut Status Guru dan Unit Sekolah <i>Number of Teachers in Junior High School by Status and School Unit (orang/person) 2012</i>	33
<u>Table</u>		
<u>Tabel</u> : 4.17	Banyaknya Guru Sekolah Lanjutan Tingkat Pertama (SLTP) Menurut Tingkat Pendidikan dan Unit Sekolah <i>Number of Teachers in Junior High School by Education Level and School Unit (orang/person) 2012</i>	34
<u>Table</u>		
<u>Tabel</u> : 4.18	Banyaknya Murid Sekolah Lanjutan Tingkat Pertama (SLTP) Menurut Kelas, Jenis Kelamin, dan Unit Sekolah <i>Number of Pupils in Junior High School by Class, Sex, and School Unit (orang/person) 2012</i>	35
<u>Table</u>		

<u>Tabel</u> : 4.19 <u>Table</u>	Banyaknya Murid Sekolah Lanjutan Tingkat Pertama (SLTP) Menurut Kelas dan Desa <i>Number of Pupils in Junior High School by Class and Village (orang/person) 2012</i>	36
<u>Tabel</u> : 4.20 <u>Table</u>	Banyaknya Sekolah Menengah Umum (SMU) Negeri dan Swasta Menurut Desa <i>Number of State and Private General Senior High School by Village 2012</i>	37
<u>Tabel</u> : 4.21 <u>Table</u>	Banyaknya Guru dan Murid Pada Sekolah Menengah Umum (SMU) Negeri dan Swasta Menurut Desa <i>Number of Teachers and Pupils in State and Private General Senior High School by Village (orang/person) 2012</i>	38
<u>Tabel</u> : 4.22 <u>Table</u>	Banyaknya Guru Sekolah Menengah Umum (SMU) Menurut Tingkat Pendidikan dan Unit Sekolah <i>Number of Teachers in General Senior High School by Education Level and School Unit (orang/person) 2012</i>	39
<u>Tabel</u> : 4.23 <u>Table</u>	Banyaknya Guru Sekolah Menengah Umum (SMU) Menurut Status dan Unit Sekolah <i>Number of Teachers in General Senior High School by Status and School Unit (orang/person) 2012</i>	40
<u>Tabel</u> : 4.24 <u>Table</u>	Banyaknya Murid Sekolah Menengah Umum (SMU) Menurut Kelas dan Desa <i>Number of Pupils in General Senior High School by Class and Village (orang/person) 2012</i>	41
<u>Tabel</u> : 4.25 <u>Table</u>	Banyaknya Murid Sekolah Menengah Umum (SMU) Menurut Kelas, Jenis Kelamin dan Unit Sekolah <i>Number of Pupils in General Senior High School by Class, Sex, and School Unit (orang/person) 2012</i>	42
<u>Tabel</u> : 4.26 <u>Table</u>	Banyaknya Sekolah Menengah Kejuruan (SMK) Negeri dan Swasta Menurut Desa <i>Number of State and Private General Vocational Senior High School by Village 2012</i>	43

<u>Tabel</u> : 4.27 <i>Table</i>	Banyaknya Guru dan Murid Pada Sekolah Menengah Kejuruan (SMK) Negeri dan Swasta Menurut Desa <i>Number of Teachers and Pupils in State and Private General Vocational Senior High School by Village (orang/person) 2012.....</i>	44
<u>Tabel</u> : 4.28 <i>Table</i>	Banyaknya Guru Sekolah Menengah Kejuruan (SMK) Menurut Status dan Unit Sekolah <i>Number of Teachers in General Vocational Senior High School by Status and School Unit (orang/person) 2012.....</i>	45
<u>Tabel</u> : 4.29 <i>Table</i>	Banyaknya Guru Sekolah Menengah Kejuruan (SMK) Menurut Tingkat Pendidikan dan Unit Sekolah <i>Number of Teachers in General Vocational Senior High School by Education Level and School Unit (orang/person)</i>	46
<u>Tabel</u> : 4.30 <i>Table</i>	Banyaknya Murid Sekolah Menengah Kejuruan (SMK) Menurut Kelas, Jenis Kelamin dan Unit Sekolah <i>Number of Pupils in General Vocational Senior High School by Class, Sex, and School Unit (orang/person) 2012.....</i>	47
<u>Tabel</u> : 4.31 <i>Table</i>	Banyaknya Sarana Kesehatan Umum Menurut Jenis dan Desa/Kelurahan <i>Number of Public Health Facility by Types and Village/Suburban (buah/unit) 2012</i>	48-49
<u>Tabel</u> : 4.32 <i>Table</i>	Banyaknya Tenaga Medis Menurut Klasifikasi dan Desa/Kelurahan <i>Number of Medical Servant by Classification and Village/Suburban (orang/person) 2012</i>	50
<u>Tabel</u> : 4.33 <i>Table</i>	Banyaknya Pasangan Usia Subur (PUS) Menurut Jenis Alat Kontrasepsi yang digunakan dan Desa/Kelurahan <i>Number of Fertile Age Couple by Type of Contraceptive Used and Village/Suburban (pasangan/couple) 2012.....</i>	51-52
<u>Tabel</u> : 4.34 <i>Table</i>	Banyaknya Rumah Ibadah Menurut Jenis dan Desa/Kelurahan <i>Number of Place of Worship by Type and Village/Suburban (buah/unit) 2012</i>	53
<u>Tabel</u> : 4.35 <i>Table</i>	Banyaknya Rumah Tangga Menurut Status Perkawinan dan Desa/Kelurahan <i>Number of Household by Marriage Status and Village/Suburban (buah/unit) 2012</i>	54

<u>Tabel</u> : 4.36 <u>Table</u>	Banyaknya Rumah Menurut Jenis Bangunan dan Desa/Kelurahan <i>Number of House by Type of Building and Village/Suburban (buah/unit) 2012</i>	55
<u>Tabel</u> : 5.1 <u>Table</u>	Luas Panen, Produksi, dan Produktivitas Padi Sawah Menurut Desa/Kelurahan <i>Harvest Area, Production and Productivity of Wet Land Paddy by Village/Suburban 2012</i>	57
<u>Tabel</u> : 5.2 <u>Table</u>	Luas Panen, Produksi, dan Produktivitas Padi Ladang Menurut Desa/Kelurahan <i>Harvest Area, Production and Productivity of Dry Land Paddy by Village/Suburban 2012</i>	58
<u>Tabel</u> : 5.3 <u>Table</u>	Luas Lahan Sawah Menurut Jenis Irigasi dan Desa <i>Area of Wet Land Paddy by Type of Irrigation and Village (ha) 2012</i>	59-60
<u>Tabel</u> : 5.4 <u>Table</u>	Luas dan Intensitas Serangan Hama Terhadap Tanaman Padi Sawah dan Ladang Menurut Jenis Hama <i>Area and Intensity of Pest Attack on Wet Land and Dry Land Paddy by Types of Pest (ha) 2012</i>	61
<u>Tabel</u> : 5.5 <u>Table</u>	Luas dan Intensitas Serangan Hama Terhadap Tanaman Bawang Merah Menurut Jenis Hama dan Desa <i>Area and Intensity of Pest Attack on Red Onion by Types of Pest (ha) 2012</i>	62
<u>Tabel</u> : 5.6 <u>Table</u>	Luas Tanaman Palawija Menurut Jenis Tanaman dan Desa/Kelurahan <i>Production of Crop by Types of Plant and Village (ton) 2012</i> .	63
<u>Tabel</u> : 5.7 <u>Table</u>	Produksi Tanaman Palawija Menurut Jenis Tanaman dan Desa/Kelurahan <i>Production of Crop by Types of Plant and Village (ton) 2012</i> .	64
<u>Tabel</u> : 5.8 <u>Table</u>	Luas Tanaman Perkebunan Rakyat Menurut Jenis Tanaman dan Desa/Kelurahan <i>Planting Area of Smallholder Estate by Types of Plant and Village (ha) 2012</i>	65

<u>Tabel</u> : 5.9 <i>Table</i>	Produksi Perkebunan Rakyat Menurut Jenis Tanaman dan Desa/Kelurahan <i>Production of Smallholder Estate by Types of Plant and Village (ton) 2012</i>	66
<u>Tabel</u> : 5.10 <i>Table</i>	Luas Panen, Produksi, dan Produktivitas Sayur-sayuran Menurut Jenisnya <i>Harvest Area, Production, and Productivity of Vegetables by Types 2012</i>	67
<u>Tabel</u> : 5.11 <i>Table</i>	Produksi Buah-buahan Menurut Jenisnya <i>Production of Fruits by Types (ton) 2012</i>	68
<u>Tabel</u> : 5.12 <i>Table</i>	Banyaknya Ternak Menurut Jenisnya dan Desa/Kelurahan <i>Number of Livestock by Types and Village/Suburban (ekor/tail) 2012</i>	69
<u>Tabel</u> : 5.13 <i>Table</i>	Banyaknya Ternak Unggas Menurut Jenisnya dan Desa <i>Number of Poultry by Types and Village (ekor/tail) 2012</i>	70
<u>Tabel</u> : 5.14 <i>Table</i>	Produksi Ikan Tawar Menurut Desa <i>Production of Water Fish by Village (ton/ton) 2012.....</i>	71
<u>Tabel</u> : 6.1 <i>Table</i>	Banyaknya Perusahaan Industri Menurut Klasifikasi Industri dan Desa <i>Number of Manufacturing Establishment by Industrial Classification and Village (buah/unit) 2012.....</i>	73
<u>Tabel</u> : 6.2 <i>Table</i>	Banyaknya Kilang Padi dan Pedagang Eceran Menurut Desa <i>Number of Paddy Factory and Retailer by Village (perusahaan/establishment) 2012</i>	74
<u>Tabel</u> : 6.3 <i>Table</i>	Banyaknya Jasa Pertukangan Menurut Jenisnya dan Desa/Kelurahan <i>Number of Guild Service by Types and Village/Suburban 2012</i>	75
<u>Tabel</u> : 6.5 <i>Table</i>	Banyaknya Tukang Jahit Menurut Jenis dan Desa/Kelurahan <i>Number of Taylor by Types and Village (orangperson) 2012 .</i>	76
<u>Tabel</u> : 6.6 <i>Table</i>	Banyaknya Bengkel Menurut Jenis Bengkel dan Desa/Kelurahan <i>Number of Workshop by Types and Village/Suburban 2012..</i>	77

<u>Tabel</u> : 7.1 <i>Table</i>	Panjang Jalan Menurut Jenisnya dan Desa/Kelurahan <i>Lenght of Road by Types and Village</i> (km) 2012.....	79
<u>Tabel</u> : 7.2 <i>Table</i>	Banyaknya Kendaraan Bermotor yang Terdaftar Menurut Jenis dan Desa/Kelurahan <i>Number of Registered Motor Vehicle by Types and Village</i> (buah/unit) 2012	80
<u>Tabel</u> : 7.3 <i>Table</i>	Banyaknya Sarana Angkutan Menurut Jenis dan Desa/Kelurahan <i>Number of Transportation Facility by Types and Village/Suburban</i> (buah/unit) 2012.....	81
<u>Tabel</u> : 7.4 <i>Table</i>	Banyaknya Dermaga Angkutan Danau Menurut Desa/Kelurahan <i>Number of Dock by Village</i> (buah/unit) 2012	82
<u>Tabel</u> : 7.5 <i>Table</i>	Nama Objek Wisata Menurut Jenis Wisata, Letak dan Jarak dari Ibokota Kabupaten <i>Name of Tourist Object by Type, Location and Distance from Regency City</i> 2012	83
<u>Tabel</u> : 7.6 <i>Table</i>	Banyaknya Sarana Komunikasi Menurut Jenisnya dan Desa/Kelurahan <i>Number of Communication Facility by Types and Village/Suburban</i> 2012.....	84
<u>Tabel</u> : 7.7 <i>Table</i>	Banyaknya Surat Dikirim Melalui Kantor Pos Palipi Menurut Desa/Kelurahan <i>Number of Letters Sent Via Post Office of Simanindo by Village/Suburban</i> (surat/letter) 2012	85
<u>Tabel</u> : 7.8 <i>Table</i>	Banyaknya Surat Diterima Melalui Kantor Pos Palipi Menurut Desa/Kelurahan <i>Number of Letters Recived Via Post Office of Simanindo by Village/Suburban</i> (surat/letter) 2012	86
<u>Tabel</u> : 7.9 <i>Table</i>	Banyaknya Paket Pos Yang Dikirim dan Diterima Menurut Desa/Kelurahan <i>Number of Post Package Sent and Received by Village/Suburban</i> (paket/package) 2012	87

<p><u>Tabel</u> : 8.1 <i>Table</i></p>	<p>Besarnya Pokok Penetapan dan Realisasi Penerimaan Pajak Bumi dan Bangunan (PBB) Menurut Desa/Kelurahan <i>Number of Fixed Target and Realization of Land and Building Tax Revenue by Village/Suburban (Rupiah/Rupiahs) 2012.....</i></p>	<p>89</p>
<p><u>Tabel</u> : 8.2 <i>Table</i></p>	<p>Target dan Realisasi Pendapatan Asli Daerah (PAD) Kecamatan Simanindo Menurut Jenis Penerimaan <i>Target and Realization of Sub Regency Regional Revenue 2012.....</i></p>	<p>90</p>

<https://samosirkab.bps.go.id>

DAFTAR LAMPIRAN/LIST OF APPENDIX

	<u>Halaman</u> <i>Page</i>
<u>Lampiran</u> : 1 <i>Appendix</i>	Nama-Nama Camat Simanindo Menurut Tahun Masa Jabatan <i>Names of Chief of Simanindo Sub Regency by Years of Duty Period</i> 87
<u>Lampiran</u> : 2 <i>Appendix</i>	Nama-Nama Komandan Rayon Militer (Danramil) Simanindo Menurut Tahun Masa Jabatan <i>Names of Chief of Military Sector of Simanindo by Years of Duty Period</i> 88
<u>Lampiran</u> : 3 <i>Appendix</i>	Nama-Nama Kepala Kepolisian Sektor (Kapolsek) Kecamatan Simanindo Menurut Tahun Masa Jabatan <i>Name of Chief of Police Station Sector of Simanindo Sub Regency by Years of Duty Period</i> 89
<u>Lampiran</u> : 4 <i>Appendix</i>	Nama Kepala Desa/Lurah Menurut Jenis Kelamin, Pendidikan dan Desa <i>Names of Village Chief by Sex, Level Education and Village</i> 90

BAB 1

Chapter

Letak dan Geografis

Location and Geography

<https://sawitirke.com/2020>

Tabel : 1.1 Letak dan Geografis Kecamatan Simanindo
Table Location and Geography of Simanindo Sub Regency

2012

1. Letak Kecamatan Simanindo <i>Geography of Simanindo SubRegency</i>	:	2 ^o 32' - 2 ^o 45'	Lintang Utara <i>North Latitude</i>
	:	98 ^o 44' - 98 ^o 50'	Bujur Timur <i>East Longitude</i>
2. Luas Wilayah Kecamatan Simanindo <i>Area</i>	:	198.20	km ²
3. Letak di atas Permukaan Laut <i>Heights Above Sea Level</i>	:	1539 - 1630	meter
4. Batas-batasnya/ <i>Boundaries</i>			
a. Sebelah Utara/ <i>Nothern</i>	:	Kecamatan Pangururan dan Ronggur Nihuta/ <i>Pangururan and Ronggur nihutaSubregency</i>	
b. Sebelah Selatan/ <i>Southern</i>	:	Danau Toba/ <i>Danau Toba</i>	
c. Sebelah Barat/ <i>Western</i>	:	Kecamatan Onan Runggu, Palipi dan Danau Toba / <i>Onan Runggu, Palipi Subregency and Danau Toba</i>	
d. Sebelah Timur/ <i>Eastern</i>	:	Danau Toba/ <i>Danau Toba</i>	
5. Jarak Kantor Camat ke Kantor Bupati Samosir/ <i>The Distance Subregency Office to Regency Office</i>	:	14	km

Sumber : Badan Pusat Statistik (BPS) Kabupaten Samosir
 Source : *BPS-Statistics of Samosir Regency*

Tabel : 1.2
Table**Jarak Kantor Kepala Desa/Kelurahan ke Ibukota Kecamatan dan Alat Angkutan Menurut Desa/Kelurahan**
The Distance From Village/Suburban Chief Office to Sub Regency City and Transportation Mode by Village/Suburban (km)

2012

Desa/Kelurahan/ Village/Suburban	Jarak Kantor Kepala Desa/Kelurahan/Lurah ke Ibukota Kecamatan The Distance from Village/Suburban Chief to Regency City (km)	Akses/Sarana Transportasi Transportation Mode
<i>(1)</i>	<i>(2)</i>	<i>(3)</i>
01. Tanjungan	21.0	Mopen/Car
02. Parbalohan	16.3	Mopen/Car
03. Pardomuan	10.3	Mopen/Car
04. Parmonangan	6.2	Mopen/Car
05. Huta Ginjang	5.5	Mopen/Car
06. Tomok	4.5	Mopen/Car
07. Garoga	2.5	Mopen/Car
08. Tuktuk Siadong	3.4	Ojek Sepeda Motor/Motorcycle
09. Ambarita	0	-
10. Martoba	4.0	Mopen/Car
11. Sihusapi	33.4	Mopen/Car
12. Maduma	19.2	Jalan kaki/ By foot
13. Simanindo Sangkal	18.7	Mopen/Car
14. Cinta Dame	24.2	Jalan kaki/ By foot
15. Simarmata	27.7	Jalan kaki/ By foot
16. Dosroha	31.2	Jalan kaki/ By foot
17. Tomok Parsaoran	4.0	Mopen/Car
18. Unjur	0.5	Jalan Kaki/ By foot
19. Siallagan Pinda Raya	0.5	Jalan kaki/ By foot
20. Marlumba	6.0	Mopen/ Car
21. Simanindo	20.3	Mopen/ Car

Sumber : Kepala Desa/Kelurahan Se-Kecamatan Simanindo

Source : Whole Village/Suburban Chief of Simanindo Sub Regency

Tabel : 1.3
Table**Banyaknya Curah Hujan (CH) dan
Hari Hujan (HH) Menurut Bulan
Number of Rainfall (R) and Rainy Days (RD) at
Observation Station of Simanindo by Month**

2012

Bulan/ Month	Curah Hujan/ Rainfall (mm)	Hari Hujan/ Rainy Days (HH)
<i>(1)</i>	<i>(2)</i>	<i>(3)</i>
Januari	64	4
Pebruari	102	5
Maret	149	7
April	188	15
Mei	37	3
Juni	117	6
Juli	222	12
Agustus	173	15
September	100	11
Oktober	187	23
November	419	22
Desember	120	21
Rata-Rata/ Average	156.50	12.00

Sumber : Badan Meteorologi Klimatologi dan Geofisika, Stasiun Geofisika Parapat
 Source : *Climatology Meteorology and Geophysics, Parapat Station of Geophysics*

BAB 2

Chapter

Pemerintahan

Government

<https://salahsuarab.blogspot.com/>

Tabel : 2.1
Table**Banyaknya Dusun Menurut Desa/Kelurahan**
Number of SubVillage/Suburban by Village/Suburban

2012

Desa/Kelurahan/ Village/Suburban	Banyaknya Dusun/ Number of SubVillage/Suburban
<i>(1)</i>	<i>(2)</i>
01. Tanjungan	3
02. Parbalohan	3
03. Pardomuan	3
04. Parmonangan	3
05. Huta Ginjang	3
06. Tomok	3
07. Garoga	3
08. Tuktuk Siadong	3
09. Ambarita	3
10. Martoba	3
11. Sihusapi	3
12. Maduma	3
13. Simanindo Sangkal	3
14. Cinta Dame	3
15. Simarmata	3
16. Dosroha	3
17. Tomok Parsaoran	3
18. Unjur	3
19. Siallagan Pinda Raya	3
20. Marlumba	3
21. Simanindo	3

Sumber : Kantor Kecamatan Simanindo
 Source : *Sub Regency Office of Simanindo*

Tabel : 2.2
Table**Desa/Kelurahan Menurut Klasifikasi**
Village/Suburban by Classification
2012

Desa/Kelurahan/ Village/Suburban	Klasifikasi/ Classification		
	Swadaya/ Initiate Strength	Swakarya/ Self Developing	Swadaya/ Initiate Strength
(1)	(2)	(3)	(4)
01. Tanjungan	√	-	-
02. Parbalohan	-	√	-
03. Pardomuan	-	√	-
04. Parmonangan	-	√	-
05. Huta Ginjang	-	√	-
06. Tomok	-	-	√
07. Garoga	-	-	√
08. Tuktuk Siadong	-	-	√
09. Ambarita	-	-	√
10. Martoba	-	√	-
11. Sihusapi	√	-	-
12. Maduma	√	-	-
13. Simanindo Sangkal	-	-	√
14. Cinta Dame	-	√	-
15. Simarmata	-	√	-
16. Dosroha	-	√	-
17. Tomok Parsaoran	-	√	-
18. Unjur	-	√	-
19. Siallagan Pinda Raya	-	√	-
20. Marlumba	-	√	-
21. Simanindo	-	√	-
Jumlah / Total	3	13	5

Sumber : Kantor Kecamatan Simanindo
 Source : Sub Regency Office of Simanindo

Tabel : 2.3
Table**Banyaknya Pegawai Negeri Sipil (PNS) Pada Kantor Camat Menurut Tingkat Pendidikan dan Jenis Kelamin**
Number of Civil Servant in Sub Regency Office by Education Level and Sex (orang/person)

2012

Tingkat Pendidikan/ Education Level	Jenis Kelamin/ Sex		Jumlah / Total
	Laki-Laki/Male	Perempuan/Female	
(1)	(2)	(3)	(4)
01. Sekolah Dasar (SD)/ Primary School	-	-	-
02. Sekolah Lanjutan Tingkat Pertama (SLTP)/ Junior High School	-	-	-
03. Sekolah Lanjutan Tingkat Atas (SLTA)/ Senior High School	7	4	11
04. Diploma (DI, DII, DIII)/ Diploma	2	-	2
05. DIV/Sarjana (S1)/ Bachelor	2	1	3
06. S2/S3/ Graduate	-	-	-
Jumlah / Total	11	5	16

Sumber : Kantor Kecamatan Simanindo
Source : Simanindo Sub Regency Office

Tabel : 2.4 **Banyaknya Pegawai Negeri Sipil (PNS) Pada Kantor Camat**
Table **Menurut Golongan Pangkat dan Jenis Kelamin**
Number of Civil Servant in Sub Regency Office
by Type of Rank and Sex
(orang/person)

2012

Golongan Pangkat/ Rank	Jenis Kelamin/Sex		Jumlah/ Total
	Laki-Laki/ Male	Perempuan/ Female	
(1)	(2)	(3)	(4)
I	Ia	-	-
	Ib	-	-
	Ic	-	-
	Id	-	-
II	IIa	-	-
	IIb	3	1
	IIc	4	-
	IId	1	-
III	IIIa	1	1
	IIIb	-	1
	IIIc	-	2
	IIId	1	-
IV	IVa	-	-
	IVb	1	-
	IVc	-	-
	IVd	-	-
Jumlah / Total	11	5	16

Sumber : Kantor Kecamatan Simanindo
Source : Simanindo Sub Regency Office

BAB 3

Chapter

Penduduk

POPULATION

<https://samodjaja.bps.go.id>

Tabel : 3.1 Luas Wilayah, Jumlah Penduduk, dan Kepadatan Penduduk
Table Menurut Desa/Kelurahan
Area, Population, and Population Density by Village/Suburban

2012

Desa/Kelurahan/ Village/Suburban	Luas/ Area (km ²)	Penduduk / Population (jiwa)	Kepadatan Penduduk /Population Density (jiwa/km ²)
(1)	(2)	(3)	(4)
01. Tanjungan	10.58	512	48.39
02. Parbalohan	8.25	454	55.03
03. Pardomuan	4.75	454	95.58
04. Parmonangan	5.62	741	131.85
05. Huta Ginjang	5.98	1 245	208.19
06. Tomok	6.20	2 088	336.77
07. Garoga	9.33	1 190	127.55
08. Tuktuk Siadong	6.65	2 213	332.78
09. Ambarita	8.75	998	114.86
10. Martoba	7.55	1 031	136.56
11. Sihusapi	18.93	362	19.12
12. Maduma	13.00	767	59.00
13. Simanindo Sangkal	8.56	751	87.73
14. Cinta Dame	14.35	1 421	99.02
15. Simarmata	15.60	930	59.62
16. Dosroha	23.86	1 038	43.50
17. Tomok Parsaoran	4.35	1 172	269.43
18. Unjur	5.55	646	116.40
19. Siallagan Pinda Raya	3.10	581	187.42
20. Marlumba	12.20	499	40.90
21. Simanindo	5.04	714	141.67
Jumlah / Total	198.20	19 814	99.97

Sumber : Sensus Penduduk 2010 , Badan Pusat Statistik (BPS) Kabupaten Samosir
 Source : *Population Census 2010, BPS-Statistics of Samosir Regency*

Tabel : 3.2 Penduduk Menurut Jenis Kelamin dan Desa/Kelurahan
Table *Population by Sex and Village/Suburban*

2012

	Desa/Kelurahan/ <i>Village/Suburban</i>	Jenis Kelamin/ Sex		Jumlah/ <i>Total</i>	Rasio Jenis Kelamin/ Sex Ratio
		Laki-laki/ <i>Male</i>	Perempuan/ <i>Female</i>		
	(1)	(2)	(3)	(4)	
01.	Tanjungan	261	251	512	103.98
02.	Parbalohan	222	232	454	95.69
03.	Pardomuan	213	241	454	88.38
04.	Parmonangan	392	349	741	112.32
05.	Huta Ginjang	654	591	1 245	110.66
06.	Tomok	1 045	1 043	2 088	100.19
07.	Garoga	558	632	1 190	88.29
08.	Tuktuk Siadong	1 081	1 132	2 213	95.49
09.	Ambarita	487	518	998	94.02
10.	Martoba	495	536	1 031	92.35
11.	Sihusapi	186	176	362	105.68
12.	Maduma	388	379	767	102.37
13.	Simanindo Sangkal	379	372	751	101.88
14.	Cinta Dame	709	712	1 421	99.58
15.	Simarmata	456	474	930	96.20
16.	Dosroha	516	522	1 038	98.85
17.	Tomok Parsaoran	589	583	1 172	101.03
18.	Unjur	313	333	646	93.99
19.	Siallagan Pinda Raya	292	289	581	101.04
20.	Marlumba	252	247	499	102.02
21.	Simanindo	341	373	714	91.42
	Jumlah / Total	9 829	9 985	19 814	98.44

Sumber : Sensus Penduduk 2010 , Badan Pusat Statistik (BPS) Kabupaten Samosir
Source : *Population Census 2010, BPS-Statistics of Samosir Regency*

Tabel : 3.3 Banyaknya Penduduk, Rumah Tangga, dan Rata-rata Anggota Rumah Tangga (ART) Menurut Desa/Kelurahan
Population, Household, and Average of Household Size by Village/Suburban

2012

Desa/Kelurahan/ Village/Suburban	Penduduk/ Population (jiwa)	Banyaknya Rumah Tangga/ Number of Household	Rata-rata ART Per Rumah Tangga/ Average of Household Size
(1)	(2)	(3)	(4)
01. Tanjungan	512	134	3.82
02. Parbalohan	454	117	3.88
03. Pardomuan	454	136	3.34
04. Parmonangan	741	174	4.26
05. Huta Ginjang	1 245	283	4.39
06. Tomok	2 088	488	4.28
07. Garoga	1 190	312	3.81
08. Tuktuk Siadong	2 213	526	4.21
09. Ambarita	998	256	3.90
10. Martoba	1 031	257	4.01
11. Sihusapi	362	100	3.62
12. Maduma	767	197	3.89
13. Simanindo Sangkal	751	190	3.95
14. Cinta Dame	1 421	397	3.58
15. Simarmata	930	271	3.43
16. Dosroha	1 038	275	3.77
17. Tomok Parsaoran	1 172	286	4.10
18. Unjur	646	164	3.94
19. Siallagan Pinda Raya	581	146	3.98
20. Marlumba	499	130	3.84
21. Simanindo	714	192	3.72
Jumlah / Total	19 814	4 962	3.96

Sumber : Sensus Penduduk 2010 , Badan Pusat Statistik (BPS) Kabupaten Samosir
 Source : Population Census 2010, BPS-Statistics of Samosir Regency

BAB 4

Chapter

sosial

Social

<https://samsir.kab.go.id>

Tabel : 4.1
Table

Banyaknya TK Negeri dan Swasta
Menurut Desa/Kelurahan
Number of State and Private Kindergartens School by
Village/Suburban/Suburban

2012

Desa/Kelurahan <i>Village/Suburban</i>	TK		Jumlah
	Negeri/ <i>State</i>	Swasta/ <i>Private</i>	
(1)	(2)	(3)	(4)
Ambarita	-	1	1
Jumlah/Total	-	1	1

Sumber : Dinas Pendidikan Kabupaten Samosir
Source : *Education Office of Samosir Regency*

Tabel : 4.2
Table**Banyaknya Guru, Tenaga Kerja dan Rombongan Belajar
Menurut TK**
**Number of Teachers, Labors and Study Groups
by Kindergardens School Unit**

2012

UnitTK/ Kindergardens Unit	Guru/Teachers	Tenaga Kerja/Labors	Rombongan Belajar/ Study Group
<i>(1)</i>	<i>(2)</i>	<i>(3)</i>	<i>(4)</i>
1. TK SW Tunas Harapan	5	1	5
Jumlah/Total	5	1	5

Sumber : Dinas Pendidikan Kabupaten Samosir
 Source : Education Office of Samosir Regency

Tabel : 4.3
Table**Banyaknya Guru Menurut Tingkat Pendidikan
Dan Unit TK**
**Number of Teachers by Education Level
and Kindergardens School Unit**

2012

Unit TK/ Kindergardens Unit	Tingkat Pendidikan					Jumlah/ Total
	SLTA	D-1/D-2	D-3	S1	S2/S3	
(1)	(2)	(3)	(4)	(5)	(6)	(7)
1. TK SW. Tunas Harapan	5	-	-	-	-	5
Jumlah/Total	5	-	-	-	-	5

Sumber : Dinas Pendidikan Kabupaten Samosir

Source : Education Office of Samosir Regency

Tabel : 4.4
Table**Banyaknya Guru Menurut Status Kepegawaian
dan Unit TK**
**Number of Teachers, by Status and
Kindergardens School Unit**

2012

Unit TK/ Kindergardens Unit	Tingkat Pendidikan/Education Level			Jumlah/ Total
	PNS/ Civil Servant	Tetap Lain/Other Permanently	Tidak Tetap/ Unpermanently	
(1)	(2)	(3)	(4)	(5)
1. TK SW. Tunas Harapan	5	-	-	5
Jumlah/Total	5	-	-	5

Sumber : Dinas Pendidikan Kabupaten Samosir

Source : Education Office of Samosir Regency

Tabel : 4.5
Table**Banyaknya Tenaga Kerja Menurut Tingkat Pendidikan dan Unit TK**
Number of Labors by Education Level and Kindergardens School Unit

2012

Unit TK/ Kindergardens Unit	Tingkat Pendidikan/ Education Level			Jumlah/Total
	<SLTA	SLTA	>SLTA	
(1)	(2)	(3)	(4)	(5)
1. TK SW. Tunas Harapan	1	-	-	1
Jumlah/Total	1	-	-	1

Sumber : Dinas Pendidikan Kabupaten Samsir

Source : Education Office of Samsir Regency

Tabel : 4.6
Table**Banyaknya Rombongan Belajar Menurut
Kelompok Belajar dan Unit TK**
**Number of Labors by Education Level
and Kindergardens School Unit**

2012

Unit TK/ Kindergardens Unit	Rombongan Belajar/ Study Group		Jumlah/ <i>Total</i>
	Kelompok A/ A Group	Kelompok B/ B Group	
(1)	(2)	(3)	(4)
1. TK SW. Tunas Harapan	2	3	5
Jumlah/<i>Total</i>	2	3	5

Sumber : Dinas Pendidikan Kabupaten Samsir
 Source : *Education Office of Samsir Regency*

Tabel : 4.7
Table

**Banyaknya Rombongan Belajar
Menurut Kelompok Belajar dan Unit TK
Number of Labors by Education Level
and Kindergardens School Unit**

2012

Unit TK/ Kindergardens Unit	Rombongan Belajar/ Study Group					
	Kelompok A			Kelompok B		
	L/ Male	P/ Female	Jlh/ Total	L/ Male	P/ Female	Jlh/ Total
(1)	(2)	(3)	(4)	(5)	(6)	(7)
1. TK SW. Tunas Harapan	22	21	43	29	18	47
Jumlah/Total	22	21	43	29	18	47

Sumber : Dinas Pendidikan Kabupaten Samosir

Source : Education Office of Samosir Regency

Tabel : 4.8
Table**Banyaknya Sekolah Dasar (SD) Negeri dan Swasta
Menurut Desa/Kelurahan
Number of State and Private Primary Schools by
Village/Suburban
(buah/unit)**

2012

	Desa/Kelurahan Village/Suburban	SD/Primary School		Jumlah/ Total
		Negeri/ State	Swasta/ Private	
	(1)	(2)	(3)	(4)
01.	Tanjungan	1	-	1
02.	Parbalohan	1	-	1
03.	Pardomuan	1	-	1
04.	Parmonangan	1	-	1
05.	Huta Ginjang	3	-	3
06.	Tomok	3	-	3
07.	Garoga	2	1	3
08.	Tuktuk Siadong	2	-	2
09.	Ambarita	2	-	2
10.	Martoba	2	-	2
11.	Sihusapi	1	-	1
12.	Maduma	1	-	1
13.	Simanindo Sangkal	2	-	2
14.	Cinta Dame	2	-	2
15.	Simarmata	2	-	2
16.	Dosroha	1	-	1
17.	Tomok Parsaoran	-	-	-
18.	Unjur	1	-	1
19.	Siallagan Pinda Raya	-	-	-
20.	Marlumba	1	-	1
21.	Simanindo	1	-	1
	Jumlah /Total	30	1	31

Sumber : Dinas Pendidikan Kabupaten Samosir

Source : Education Office of Samosir Regency

Tabel : 4.9
Table

Banyaknya Guru dan Murid Pada Sekolah Dasar (SD) Negeri dan Swasta Menurut Desa/Kelurahan
Number of Teachers and Pupils in State and Private Primary School by Village/Suburban
(orang/person)

2012

Desa/Kelurahan Village/Suburban	Guru/Teachers			Murid/Pupils		
	Negeri/ State	Swasta/ Private	Jumlah/ Total	Negeri/S tate	Swasta/ Private	Jumlah/ Total
(1)	(2)	(3)	(4)	(5)	(6)	(7)
01. Tanjungan	10	-	10	118	-	118
02. Parbalohan	6	-	6	120	-	120
03. Pardomuan	7	-	7	62	-	62
04. Parmonangan	6	-	6	111	-	111
05. Huta Ginjang	23	-	23	213	-	213
06. Tomok	28	-	28	308	-	308
07. Garoga	18	7	25	265	-	265
08. Tuktuk Siadong	19	-	19	343	-	343
09. Ambarita	19	-	19	349	-	349
10. Martoba	16	-	16	103	-	103
11. Sihusapi	9	-	9	71	-	71
12. Maduma	10	-	10	106	-	106
13. Simanindo Sangkal	14	-	14	152	-	152
14. Cinta Dame	17	-	17	219	-	219
15. Simarmata	19	-	19	153	-	153
16. Dosroha	9	-	9	134	-	134
17. Tomok Parsaoran	-	-	-	-	-	-
18. Unjur	9	-	9	116	-	116
19. Siallagan Pinda Raya	-	-	-	-	-	-
20. Marlumba	9	-	9	77	-	77
21. Simanindo	9	-	9	125	-	125
Jumlah /Total	257	7	264	6290	-	6290

Sumber : Dinas Pendidikan Kabupaten Samosir

Source : Education Office of Samosir Regency

Tabel : 4.10 Banyaknya Guru Sekolah Dasar (SD) Menurut Tingkat Pendidikan dan Unit Sekolah
Number of Teachers in Primary School by Education Level and School Unit
(orang/person)

2012

Nama Sekolah/ School Name	Tingkat Pendidikan/ Education Level					Jumlah
	< D-3	D-3	SM/ SPG	S-1	S-2/ S-3	
(1)	(2)	(3)	(4)	(5)	(6)	(7)
1. SDN 1 Ambarita	2	2	4	2	-	10
2. SDN 2 Martoba	-	-	5	3	-	8
3. SDN 3 Simanindo Sangkal	-	-	4	3	-	7
4. SDN 4 Marlumba	1	-	5	3	-	9
5. SDN 5 Maduma	-	1	4	5	-	10
6. SDN 6 Simarmata	-	2	2	3	-	7
7. SDN 7 Garoga	-	1	6	3	-	10
8. SDN 8 Tuktuk Siadong	1	-	5	4	-	10
9. SDN 9 Tomok	3	-	5	2	-	10
10. SDN 10 Tomok	2	-	5	2	-	9
11. SDN 11 Huta Ginjang	-	-	7	-	-	7
12. SDN 12 Parbalohan	-	-	4	2	-	6
13. SDN 13 Parmonangan	3	-	3	-	-	6
14. SDN 14 Tanjungan	2	1	6	1	-	10
15. SDN 15 Ambarita	2	-	4	3	-	9
16. SDN 16 Unjur	3	2	4	-	-	9
17. SDN 17 Tomok	3	-	6	-	-	9
18. SDN 18 Simarmata	1	-	5	6	-	12
19. SDN 19 Pardomuan	1	-	5	1	-	7
20. SDN 20 Garoga	2	-	3	3	-	8
21. SDN 21 Simanindo	-	-	-	9	-	9
22. SDN 22 Martoba	1	-	1	6	-	8
23. SDN 23 Dosroha	-	1	4	4	-	9
24. SDN 24 Cinta Dame	-	-	1	7	-	8
25. SDN 25 Tuktuk Siadong	-	-	7	2	-	9
26. SDN 26 Sangkal	-	-	4	3	-	7
27. SDN 27 Sihusapi	6	-	1	2	-	9
28. SDN 28 Hutaginjang	-	-	5	4	-	9
29. SDN 29 Cinta Dame	2	-	2	5	-	9
30. SDN 30 Hutaginjang	-	1	5	1	-	7
31. SD SW. Tunas Harapan	2	1	3	1	-	7
Jumlah / Total	37	12	125	90	-	264

Sumber : Dinas Pendidikan Kabupaten Samosir

Source : Education Office of Samosir Regency

Tabel : 4.11 Banyaknya Guru Sekolah Dasar (SD) Menurut Status dan Unit Sekolah
Number of Teachers in Primary School by Status and School Unit (orang/person)

2012

Nama Sekolah/ School Name	Status Guru/Teacher's Status			Jumlah/ Total
	PNS/ Civil Servant	Tetap Lain/ Permanently	Tdk Tetap/ Not Permanently	
(1)	(2)	(3)	(4)	(5)
1. SDN 1 Ambarita	9	-	1	10
2. SDN 2 Martoba	6	-	2	8
3. SDN 3 Simanindo Sangkal	6	-	1	7
4. SDN 4 Marlumba	7	-	2	9
5. SDN 5 Maduma	5	-	5	10
6. SDN 6 Simarmata	7	-	-	7
7. SDN 7 Garoga	8	-	2	10
8. SDN 8 Tuktuk Siadong	8	-	2	10
9. SDN 9 Tomok	8	-	2	10
10. SDN 10 Tomok	6	-	3	9
11. SDN 11 Huta Ginjang	6	-	1	7
12. SDN 12 Parbalohan	4	-	2	6
13. SDN 13 Parmonangan	5	-	1	6
14. SDN 14 Tanjungan	6	-	4	10
15. SDN 15 Ambarita	8	-	1	9
16. SDN 16 Unjur	8	-	1	9
17. SDN 17 Tomok	6	-	3	9
18. SDN 18 Simarmata	7	-	5	12
19. SDN 19 Pardomuan	5	-	2	7
20. SDN 20 Garoga	6	-	2	8
21. SDN 21 Simanindo	7	-	2	9
22. SDN 22 Martoba	6	-	2	8
23. SDN 23 Dosroha	7	-	2	9
24. SDN 24 Cinta Dame	6	-	2	8
25. SDN 25 Tuktuk Siadong	7	-	2	9
26. SDN 26 Sangkal	6	-	1	7
27. SDN 27 Sihusapi	8	-	1	9
28. SDN 28 Hutaginjang	7	-	2	9
29. SDN 29 Cinta Dame	8	-	1	9
30. SDN 30 Hutaginjang	4	-	3	7
31. SD SW. Tunas Harapan	-	-	7	7
Jumlah / Total	197	-	67	264

Sumber : Dinas Pendidikan Kabupaten Samosir

Source : Education Office of Samosir Regency

Tabel : 4.12
Table

**Banyaknya Murid Sekolah Dasar (SD) Menurut
Kelas dan Desa/Kelurahan
Number of Pupils in Primary School by Class and
Village/Suburban
(orang/person)**

2012

Desa/Kelurahan/ Village/Suburban	Kelas/ Class						Jumlah/ Total
	I	II	III	IV	V	VI	
(1)	(2)	(3)	(4)	(5)	(6)	(7)	(8)
01. Tanjungan	10	25	21	23	22	17	118
02. Parbalohan	23	17	27	18	16	19	120
03. Pardomuan	15	7	10	11	11	8	62
04. Parmonangan	17	17	18	29	11	19	111
05. Huta Ginjang	42	38	36	26	35	36	213
06. Tomok	43	42	48	60	58	57	308
07. Garoga	65	47	58	36	28	31	265
08. Tuktuk Siadong	50	51	66	50	63	63	343
09. Ambarita	48	58	40	67	73	63	349
10. Martoba	23	16	13	18	17	16	103
11. Sihusapi	21	16	11	9	6	8	71
12. Maduma	24	17	20	18	14	13	106
13. Simanindo Sangkal	24	21	27	21	28	31	152
14. Cinta Dame	42	35	32	36	45	29	219
15. Simarmata	21	27	29	26	29	21	153
16. Dosroha	24	24	21	18	22	25	134
17. Tomok Parsaoran	-	-	-	-	-	-	-
18. Unjur	13	15	22	20	25	21	116
19. Siallagan Pinda Raya	-	-	-	-	-	-	-
20. Marlumba	13	18	9	14	18	5	77
21. Simanindo	18	23	22	27	16	19	125
Jumlah / Total	536	514	530	527	537	501	6290

Sumber : Dinas Pendidikan Kabupaten Samosir
Source : Education Office of Samosir Regency

Tabel : 4.13
Table

**Banyaknya Murid Sekolah Dasar (SD) Menurut Kelas,
Jenis Kelamin, dan Unit Sekolah**
*Number of Pupils in Primary School by sex,
and School Units*
(orang/person)

2012

Unit Sekolah/ School Unit	Kelas/Class								
	1			2			3		
	L	P	Jumlah/ Total	L	P	Jumlah/ Total	L	P	Jumlah/ Total
(1)	(2)	(3)	(4)	(5)	(6)	(7)	(8)	(9)	(10)
1. SDN 1 Ambarita	12	14	26	14	15	29	14	9	23
2. SDN 2 Martoba	6	8	14	3	6	9	3	4	7
3. SDN 3 Simanindo Sangkal	1	2	3	2	4	6	3	6	9
4. SDN 4 Marlumba	4	9	13	10	8	18	5	4	9
5. SDN 5 Maduma	12	12	24	9	8	17	9	11	20
6. SDN 6 Simarmata	6	3	9	7	2	9	9	2	11
7. SDN 7 Garoga	10	2	12	9	4	13	9	9	18
8. SDN 8 Tuktuk Siadong	17	7	24	20	9	29	24	13	37
9. SDN 9 Tomok	8	5	13	10	11	21	7	6	13
10. SDN 10 Tomok	4	8	12	8	13	21	9	6	15
11. SDN 11 Huta Ginjang	13	5	18	10	4	14	8	6	14
12. SDN 12 Parbalohan	11	12	23	10	7	17	13	5	18
13. SDN 13 Parmonangan	8	9	17	11	6	17	9	9	18
14. SDN 14 Tanjungan	5	5	10	17	8	25	4	17	21
15. SDN 15 Ambarita	11	11	22	12	17	29	10	7	17
16. SDN 16 Unjur	7	6	13	9	6	15	7	15	22
17. SDN 17 Tomok	6	12	18	-	-	-	6	14	20
18. SDN 18 Simarmata	6	6	12	8	10	18	8	10	18

Sumber : Dinas Pendidikan Kabupaten Samsir
Source : Education Office of Samsir Regency

Tabel : 4.13 Lanjutan/Continued
Table

Unit Sekolah/ School Unit	Kelas/Class								
	1			2			3		
	L	P	Jumlah/ Total	L	P	Jumlah/ Total	L	P	Jumlah/ Total
(1)	(2)	(3)	(4)	(5)	(6)	(7)	(8)	(9)	(10)
19. SDN 19 Pardomuan	8	7	15	3	4	7	4	6	10
20. SDN 20 Garoga	8	4	12	5	7	12	9	7	16
21. SDN 21 Simanindo	8	10	18	14	9	23	7	15	22
22. SDN 22 Martoba	3	6	9	1	6	7	3	3	6
23. SDN 23 Dosroha	17	7	24	11	13	24	11	10	21
24. SDN 24 Cinta Dame	12	6	18	9	9	18	5	9	14
25. SDN 25 Tuktuk Siadong	12	14	26	11	11	22	14	15	29
26. SDN 26 Sangkal	11	10	21	5	10	15	11	7	18
27. SDN 27 Sihusapi	13	8	21	8	8	16	4	7	11
28. SDN 28 Hutaginjang	7	7	14	9	3	12	11	5	16
29. SDN 29 Cinta Dame	16	8	24	6	11	17	10	8	18
30. SDN 30 Hutaginjang	4	6	10	7	5	12	4	2	6
31. SD SW. Tunas Harapan	19	22	41	13	9	22	8	16	24
Jumlah / Total	138	115	253	102	105	207	101	110	211

Sumber : Dinas Pendidikan Kabupaten Samosir
 Source : Education Office of Samosir Regency

Tabel : 4.13 Lanjutan/Continued
Table

Unit Sekolah/ School Unit	Kelas/Class								
	4			5			6		
	L	P	Jumlah/ Total	L	P	Jumlah/ Total	L	P	Jumlah/ Total
(1)	(2)	(3)	(4)	(5)	(6)	(7)	(8)	(9)	(10)
1. SDN 1 Ambarita	19	17	36	15	22	37	24	15	39
2. SDN 2 Martoba	5	6	11	5	5	10	2	9	11
3. SDN 3 Simanindo Sangkal	3	2	5	2	4	6	8	3	11
4. SDN 4 Marlumba	10	4	14	4	14	18	4	1	5
5. SDN 5 Maduma	9	9	18	6	8	14	8	5	13
6. SDN 6 Simarmata	8	2	10	8	5	13	2	2	4
7. SDN 7 Garoga	6	6	12	4	12	16	8	3	11
8. SDN 8 Tuktuk Siadong	5	16	21	16	14	30	10	19	29
9. SDN 9 Tomok	12	8	20	10	7	17	8	11	19
10. SDN 10 Tomok	6	14	20	6	9	15	9	6	15
11. SDN 11 Huta Ginjang	6	4	10	7	7	14	6	5	11
12. SDN 12 Parbalohan	9	7	16	11	8	19	9	12	21
13. SDN 13 Parmonangan	15	14	29	3	8	11	12	7	19
14. SDN 14 Tanjungan	16	7	23	9	13	22	11	6	17
15. SDN 15 Ambarita	16	15	31	19	17	36	14	10	24
16. SDN 16 Unjur	13	7	20	9	16	25	11	10	21
17. SDN 17 Tomok	9	11	20	16	10	26	8	15	23
18. SDN 18 Simarmata	12	4	16	7	9	16	12	5	17

Sumber : Dinas Pendidikan Kabupaten Samsosir
 Source : Education Office of Samsosir Regency

Tabel : 4.13 Lanjutan/Continued
Table

Unit Sekolah/ School Unit	Kelas/Class								
	4			5			6		
	L	P	Jumlah/ Total	L	P	Jumlah/ Total	L	P	Jumlah/ Total
(1)	(2)	(3)	(4)	(5)	(6)	(7)	(8)	(9)	(10)
19. SDN 19 Pardomuan	5	6	11	7	4	11	4	4	8
20. SDN 20 Garoga	4	5	9	4	8	12	6	14	20
21. SDN 21 Simanindo	13	14	27	9	7	16	6	13	19
22. SDN 22 Martoba	5	2	7	5	2	7	2	3	5
23. SDN 23 Dosroha	16	2	18	13	9	22	12	13	25
24. SDN 24 Cinta Dame	14	5	19	11	7	18	11	6	17
25. SDN 25 Tuktuk Siadong	13	16	29	16	17	33	22	12	34
26. SDN 26 Sangkal	6	10	16	13	9	22	10	10	20
27. SDN 27 Sihusapi	6	3	9	2	4	6	6	2	8
28. SDN 28 Hutaginjang	6	1	7	3	5	8	7	10	17
29. SDN 29 Cinta Dame	8	9	17	14	13	27	7	5	12
30. SDN 30 Hutaginjang	5	4	9	6	7	13	5	3	8
31. SD SW. Tunas Harapan	6	9	15	-	-	-	-	-	-
Jumlah / Total	107	86	193	103	92	195	98	95	193

Sumber : Dinas Pendidikan Kabupaten Samsosir
 Source : Education Office of Samsosir Regency

Keterangan / Note :

L = Laki-Laki/Male

P = Perempuan/Female

Tabel : 4.14 Banyaknya Sekolah Lanjutan Tingkat Pertama (SLTP) Negeri dan Swasta Menurut Desa/Kelurahan
Table *Number of State and Private Junior High School by Village/Suburban (buah/unit)*

2012

Desa/Kelurahan Village/Suburban	SLTP/Junior High School		Jumlah/ Total
	Negeri/ State	Swasta/ Private	
(1)	(2)	(3)	(4)
01. Tanjungan	-	-	-
02. Parbalohan	-	-	-
03. Pardomuan	1	-	1
04. Parmonangan	-	-	-
05. Huta Ginjang	-	-	-
06. Tomok	-	-	-
07. Garoga	-	-	-
08. Tuktuk Siadong	-	-	-
09. Ambarita	1	1	2
10. Martoba	-	-	-
11. Sihusapi	-	-	-
12. Maduma	-	-	-
13. Simanindo Sangkal	-	-	-
14. Cinta Dame	1	-	1
15. Simarmata	1	-	1
16. Dosroha	-	-	-
17. Tomok Parsaoran	-	-	-
18. Unjur	-	-	-
19. Siallagan Pinda Raya	-	-	-
20. Marlumba	-	-	-
21. Simanindo	-	-	-
Jumlah / Total	4	1	5

Sumber : Dinas Pendidikan Kabupaten Samosir

Source : Education Office of Samosir Regency

Tabel : 4.15 Banyaknya Guru dan Murid Pada Sekolah Lanjutan Tingkat Pertama (SLTP) Negeri dan Swasta Menurut Desa/Kelurahan
Table **Number of Teachers and Pupils in State and Private Junior High School by Village/Suburban**
 (orang/person)

2012

Desa/Kelurahan Village/Suburban	Guru/Teachers			Murid/Pupils		
	Negeri/ State	Swasta/ Private	Jumlah/ Total	Negeri/ State	Swasta/ Private	Jumlah/ Total
(1)	(2)	(3)	(4)	(5)	(6)	(7)
01 Tanjungan	-	-	-	-	-	-
02 Parbalohan	-	-	-	-	-	-
03 Pardomuan	24	-	24	594	-	594
04 Parmonangan	-	-	-	-	-	-
05 Huta Ginjang	-	-	-	-	-	-
06 Tomok	-	-	-	-	-	-
07 Garoga	-	-	-	-	-	-
08 Tuktuk Siadong	-	-	-	-	-	-
09 Ambarita	35	16	51	235	190	425
10 Martoba	-	-	-	-	-	-
11 Sihusapi	-	-	-	-	-	-
12 Maduma	-	-	-	-	-	-
13 Simanindo Sangkal	-	-	-	-	-	-
14 Cinta Dame	23	-	23	235	-	235
15 Simarmata	22	-	22	254	-	254
16 Dosroha	-	-	-	-	-	-
17 Tomok Parsaoran	-	-	-	-	-	-
18 Unjur	-	-	-	-	-	-
19 Siallagan Pinda Raya	-	-	-	-	-	-
20 Marlumba	-	-	-	-	-	-
21 Simanindo	-	-	-	-	-	-
Jumlah/ Total	104	16	120	1 318	190	1 508

Sumber : Dinas Pendidikan Kabupaten Samosir
 Source : Education Office of Samosir Regency

Tabel : 4.16 **Banyaknya Guru Sekolah Lanjutan Tingkat Pertama (SLTP)**
Table **Menurut Status Guru dan Unit Sekolah**
Number of Teachers in Junior High School by
Status and School Unit
(orang/person)

2012

Nama Sekolah/ School Name	Status Guru/ Teacher's Status			Jumlah/ Total
	PNS/ Civil Servant	Tetap Lain/ Permanently	Tidak Tetap/ Not Permanently	
(1)	(2)	(3)	(4)	(5)
1 SLTP Negeri 1 Simanindo	22	-	2	24
2 SLTP Negeri 2 Simanindo	28	-	7	35
3 SLTP Negeri 3 Simanindo	16	-	7	23
4 SLTP Negeri 4 Simanindo	22	-	-	22
5 SLTP SW. HKBP Ambarita	-	16	-	16
Jumlah / Total	88	16	16	120

Sumber : Dinas Pendidikan Kabupaten Samosir

Source : Education Office of Samosir Regency

Tabel : 4.17 **Banyaknya Guru Sekolah Lanjutan Tingkat Pertama (SLTP)**
Table **Menurut Tingkat Pendidikan dan Unit Sekolah**
Number of Teachers in Junior High School by
Education Level and School Unit
(orang/person)

2012

Nama Sekolah/ School Name	Tingkat Pendidikan/ Education Level				Jumlah/ Total
	< D-3	D-3	SM	S-1	
(1)	(2)	(3)	(4)	(5)	(6)
1 SLTP Negeri 1 Simanindo	1	-	-	23	24
2 SLTP Negeri 2 Simanindo	1	4	-	30	35
3 SLTP Negeri 3 Simanindo	3	2	-	18	23
4 SLTP Negeri 4 Simanindo	1	-	-	21	22
5 SLTP SW. HKBP Ambarita	-	6	-	10	16
Jumlah / Total	6	12	0	102	120

Sumber : Dinas Pendidikan Kabupaten Samosir
Source : *Education Office of Samosir Regency*

Tabel : 4.18 **Banyaknya Murid Sekolah Lanjutan Tingkat Pertama (SLTP)**
Table **Menurut Kelas, Jenis Kelamin, dan Unit Sekolah**
Number of Pupils in Junior High School by Class, Sex,
and School Unit
(orang/person)

2012

Nama Sekolah/ School Name	Kelas 1/Class 1			Kelas 2/Class 2			Kelas 3/Class 3		
	Lk	Pr	Jumlah/ Total	Lk	Pr	Jumlah/ Total	Lk	Pr	Jumlah/ Total
(1)	(2)	(3)	(4)	(5)	(6)	(7)	(8)	(9)	(10)
1 SLTP Negeri 1 Simanindo	111	111	222	80	95	175	95	102	197
2 SLTP Negeri 2 Simanindo	49	38	87	32	41	73	45	30	75
3 SLTP Negeri 3 Simanindo	42	47	89	47	38	85	35	26	61
4 SLTP Negeri 4 Simanindo	45	36	81	47	36	83	53	37	90
5 SLTP SW. HKBP Ambarita	35	27	62	45	25	70	31	27	58
Jumlah/ Total	282	259	541	251	235	486	259	222	481

Sumber : Dinas Pendidikan Kabupaten Samsir
Source : Education Office of Samsir Regency

Keterangan / Note :

Lk = Laki-Laki/Male

Pr = Perempuan/Female

Tabel : 4.19 Banyaknya Murid Sekolah Lanjutan Tingkat Pertama (SLTP) Menurut Kelas dan Desa/Kelurahan
Number of Pupils in Junior High School by Class and Village/Suburban
(orang/person)

2012

Desa/Kelurahan/ Village/Suburban	Kelas/ Class level			Jumlah/ Total
	1	2	3	
(1)	(2)	(3)	(4)	(5)
1. Tanjungan	-	-	-	-
2. Parbalohan	-	-	-	-
3. Pardomuan	222	175	197	594
4. Parmonangan	-	-	-	-
5. Huta Ginjang	-	-	-	-
6. Tomok	-	-	-	-
7. Garoga	-	-	-	-
8. Tuktuk Siadong	-	-	-	-
9. Ambarita	149	143	133	425
10. Martoba	-	-	-	-
11. Sihusapi	-	-	-	-
12. Maduma	-	-	-	-
13. Simanindo Sangkal	-	-	-	-
14. Cinta Dame	89	85	61	235
15. Simarmata	81	83	90	254
16. Dosroha	-	-	-	-
17. Tomok Parsaoran	-	-	-	-
18. Unjur	-	-	-	-
19. Siallagan Pinda Raya	-	-	-	-
20. Marlumba	-	-	-	-
21. Simanindo	-	-	-	-
Jumlah/Total	541	486	481	1 508

Sumber : Dinas Pendidikan Kabupaten Samosir
 Source : Education Office of Samosir Regency

Tabel : 4.20
Table

Banyaknya Sekolah Menengah Umum (SMU) Negeri dan Swasta Menurut Desa/Kelurahan
Number of State and Private General Senior High School by Village/Suburban

2012

Desa/Kelurahan/ Village/Suburban	SMU/General Senior High School		Jumlah/ Total
	Negeri/ State	Swasta/ Private	
(1)	(2)	(3)	(4)
01. Tanjungan	-	-	-
02. Parbalohan	-	-	-
03. Pardomuan	-	-	-
04. Parmonangan	-	-	-
05. Huta Ginjang	-	-	-
06. Tomok	-	-	-
07. Garoga	-	-	-
08. Tuktuk Siadong	-	-	-
09. Ambarita	1	-	1
10. Martoba	-	-	-
11. Sihusapi	-	-	-
12. Maduma	-	-	-
13. Simanindo Sangkal	-	-	-
14. Cinta Dame	-	-	-
15. Simarmata	-	-	-
16. Dosroha	-	-	-
17. Tomok Parsaoran	-	-	-
18. Unjur	-	-	-
19. Siallagan Pinda Raya	-	-	-
20. Marlumba	-	-	-
21. Simanindo	-	-	-
Jumlah / Total	1	-	1

Sumber : Dinas Pendidikan Kabupaten Samosir

Source : Education Office of Samosir Regency

Tabel : 4.21 Banyaknya Guru dan Murid Pada Sekolah Menengah Umum (SMU) Negeri dan Swasta Menurut Desa/Kelurahan
Number of Teachers and Pupils in State and Private General Senior High School by Village/Suburban
(orang/person)

2012

Desa/Kelurahan/ Village/Suburban	Guru/Teachers			Murid/Pupils		
	Negeri/ State	Swasta/ Private	Jumlah/ Total	Negeri/ State	Swasta/ Private	Jumlah/ Total
01. Tanjungan	-	-	-	-	-	-
02. Parbalohan	-	-	-	-	-	-
03. Pardomuan	-	-	-	-	-	-
04. Parmonangan	-	-	-	-	-	-
05. Huta Gintang	-	-	-	-	-	-
06. Tomok	-	-	-	-	-	-
07. Garoga	-	-	-	-	-	-
08. Tuktuk Siadong	-	-	-	-	-	-
09. Ambarita	40	-	40	559	-	559
10. Martoba	-	-	-	-	-	-
11. Sihusapi	-	-	-	-	-	-
12. Maduma	-	-	-	-	-	-
13. Simanindo Sangkal	-	-	-	-	-	-
14. Cinta Dame	-	-	-	-	-	-
15. Simarmata	-	-	-	-	-	-
16. Dosroha	-	-	-	-	-	-
17. Tomok Parsaoran	-	-	-	-	-	-
18. Unjur	-	-	-	-	-	-
19. Siallagan Pinda Raya	-	-	-	-	-	-
20. Marlumba	-	-	-	-	-	-
21. Simanindo	-	-	-	-	-	-
Jumlah /Total	40	-	40	559	-	559

Sumber : Dinas Pendidikan Kabupaten Samosir

Source : Education Office of Samosir Regency

Tabel : 4.22
Table**Banyaknya Guru Sekolah Menengah Umum (SMU) Menurut
Tingkat Pendidikan dan Unit Sekolah
Number of Teachers in General Senior High School by
Education Level and School Unit
(orang/person)**

2012

Nama Sekolah/ School Name	Tingkat Pendidikan/ Education Level				Jumlah/ Total
	< D-3	D-3	S-1	S2	
(1)	(2)	(3)	(5)		(6)
SLTA Negeri 1 Simanindo	-	-	39	1	40
Jumlah / Total	-	-	39	1	40

Sumber : Dinas Pendidikan Kabupaten Samosir
 Source : Education Office of Samosir Regency

Tabel : 4.23 Banyaknya Guru Sekolah Menengah Umum (SMU) Menurut Status dan Unit Sekolah
Number of Teachers in General Senior High School by Status and School Unit
(orang/person)

2012

Nama Sekolah/ School Name	Status Guru/ Teacher Status			Jumlah/ Total
	PNS/ Civil Servant	Tetap Lain/ Permanently	Tidak Tetap/ Not Permanently	
(1)	(2)	(3)	(4)	(5)
SLTA Negeri 1 Simanindo	34	-	6	40
Jumlah / Total	34	-	6	40

Sumber : Dinas Pendidikan Kabupaten Samosir
 Source : Education Office of Samosir Regency

Tabel : 4.24
Table

Banyaknya Murid Sekolah Menengah Umum (SMU)
Menurut Kelas dan Desa/Kelurahan
Number of Pupils in General Senior High School
by Class and Village/Suburban
(orang/person)

2012

	Desa/Kelurahan/ Village/Suburban	Kelas/Class			Jumlah/ Total
		1	2	3	
(1)	(2)	(3)	(1)	(2)	(3)
1.	Tanjungan	-	-	-	-
2.	Parbalohan	-	-	-	-
3.	Pardomuan	-	-	-	-
4.	Parmonangan	-	-	-	-
5.	Huta Ginjang	-	-	-	-
6.	Tomok	-	-	-	-
7.	Garoga	-	-	-	-
8.	Tuktuk Siadong	-	-	-	-
9.	Ambarita	212	163	184	559
10.	Martoba	-	-	-	-
11.	Sihusapi	-	-	-	-
12.	Maduma	-	-	-	-
13.	Simanindo Sangkal	-	-	-	-
14.	Cinta Dame	-	-	-	-
15.	Simarmata	-	-	-	-
16.	Dosroha	-	-	-	-
17.	Tomok Parsaoran	-	-	-	-
18.	Unjur	-	-	-	-
19.	Siallagan Pinda Raya	-	-	-	-
20.	Marlumba	-	-	-	-
21.	Simanindo	-	-	-	-
	Jumlah / Total	212	163	184	559

Sumber : Dinas Pendidikan Kabupaten Samosir

Source : Education Office of Samosir Regency

Tabel : 4.25 Banyaknya Murid Sekolah Menengah Umum (SMU) Menurut Kelas, Jenis Kelamin, dan Unit Sekolah
Table *Number of Pupils in General Senior High School by Class, Sex, and School Unit (orang/person)*

2012

Nama Sekolah/ School Name	Kelas/Class								
	1			2			3		
	Lk	Pr	Jumlah /Total	Lk	Pr	Jumlah /Total	Lk	Pr	Jumlah /Total
(1)	(2)	(3)	(4)	(5)	(6)	(7)	(8)	(9)	(10)
SLTA Negeri 1 Simanindo	106	106	212	73	90	163	71	113	184
Jumlah / Total	106	106	212	73	90	163	71	113	184

Sumber : Dinas Pendidikan Kabupaten Samsir
 Source : *Education Office of Samsir Regency*

Keterangan / Note :

Lk = Laki-Laki/Male

Pr = Perempuan/Female

Tabel : 4.26 Banyaknya Sekolah Menengah Kejuruan (SMK) Negeri dan Swasta Menurut Desa/Kelurahan
Number of State and Private General Vocational Senior High School by Village/Suburban

2012

Desa/Kelurahan/ Village/Suburban	SMK/Vocational Senior High School		Jumlah/ Total
	Negeri/ State	Swasta/ Private	
(1)	(2)	(3)	(4)
1. Tanjungan	-	-	-
2. Parbalohan	-	-	-
3. Pardomuan	-	-	-
4. Parmonangan	-	-	-
5. Huta Ginjang	-	-	-
6. Tomok	-	-	-
7. Garoga	-	-	-
8. Tuktuk Siadong	1	-	1
9. Ambarita	-	1	1
10. Martoba	-	-	-
11. Sihusapi	-	-	-
12. Maduma	-	-	-
13. Simanindo Sangkal	-	-	-
14. Cinta Dame	-	-	-
15. Simarmata	-	-	-
16. Dosroha	-	-	-
17. Tomok Parsaoran	-	-	-
18. Unjur	-	-	-
19. Siallagan Pinda Raya	-	-	-
20. Marlumba	-	-	-
21. Simanindo	-	-	-
Jumlah/ Total	1	1	2

Sumber : Dinas Pendidikan Kabupaten Samosir

Source : Education Office of Samosir Regency

Tabel : 4.27 Banyaknya Guru dan Murid Pada Sekolah Menengah Kejuruan (SMK) Negeri dan Swasta Menurut Desa/Kelurahan
Number of Teachers and Pupils in State and Private Vocational Senior High School by Village/Suburban
(orang/person)

2012

Desa/Kelurahan/ Village/Suburban	Guru/Teachers			Murid/Pupils		
	Negeri/ State	Swasta/ Private	Jumlah/ Total	Negeri/ State	Swasta/ Private	Jumlah/ Total
01. Tanjungan	-	-	-	-	-	-
02. Parbalohan	-	-	-	-	-	-
03. Pardomuan	-	-	-	-	-	-
04. Parmonangan	-	-	-	-	-	-
05. Huta Ginjang	-	-	-	-	-	-
06. Tomok	-	-	-	-	-	-
07. Garoga	-	-	-	-	-	-
08. Tuktuk Siadong	28	-	28	160	-	160
09. Ambarita	-	21	21	-	270	270
10. Martoba	-	-	-	-	-	-
11. Sihusapi	-	-	-	-	-	-
12. Maduma	-	-	-	-	-	-
13. Simanindo Sangkal	-	-	-	-	-	-
14. Cinta Dame	-	-	-	-	-	-
15. Simarmata	-	-	-	-	-	-
16. Dosroha	-	-	-	-	-	-
17. Tomok Parsaoran	-	-	-	-	-	-
18. Unjur	-	-	-	-	-	-
19. Siallagan Pinda Raya	-	-	-	-	-	-
20. Marlumba	-	-	-	-	-	-
21. Simanindo	-	-	-	-	-	-
Jumlah /Total	28	21	49	160	270	430

Sumber : Dinas Pendidikan Kabupaten Samosir
 Source : Education Office of Samosir Regency

Tabel : 4.28 **Banyaknya Guru Sekolah Menengah Kejuruan (SMK)**
Table **Menurut Status Guru dan Unit Sekolah**
Number of Teachers in Junior High School by
Status and School Unit
(orang/person)

2012

Nama Sekolah/ School Name	Status Guru/ Teacher's Status			Jumlah/ Total
	PNS	Tetap Lain	Tidak Tetap	
(1)	(2)	(3)	(4)	(5)
SMK SW. HKBP Ambarita	-	21	-	21
SMK Negeri 1 Simanindo	17	11	-	28
Jumlah/Total	17	32	-	49

Sumber : Dinas Pendidikan Kabupaten Samosir
Source : Education Office of Samosir Regency

Tabel : 4.29 Banyaknya Guru Sekolah Menengah Kejuruan (SMK) Menurut Tingkat Pendidikan dan Unit Sekolah
Number of Teachers in Vocational Senior High School by Education Level and School Unit
(orang/person)

2012

Nama Sekolah/ School Name	Tingkat Pendidikan/ Education Level				Jumlah/ Total
	< D-3	D-3	SM	S-1	
(1)	(2)	(3)	(4)	(5)	(6)
SMK SW. HKBP Ambarita	-	3	-	18	21
SMK Negeri 1 Simanindo	-	2	-	26	28
Jumlah/Total	-	5	-	44	49

Sumber : Dinas Pendidikan Kabupaten Samsir
 Source : *Education Office of Samsir Regency*

Tabel : 4.30
Table**Banyaknya Murid Sekolah Menengah Kejuruan (SMK)**
Menurut Kelas, Jenis Kelamin, dan Unit Sekolah
Number of Pupils in Vocational Senior High School
by Class, Sex, and School Unit
(orang/person)

2012

Nama Sekolah/ Name of School	Kelas 1/Class 1			Kelas 2/Class 2			Kelas 3/Class 3		
	Lk	Pr	Jumlah /Total	Lk	Pr	Jumlah /Total	Lk	Pr	Jumlah /Total
(1)	(2)	(3)	(4)	(5)	(6)	(7)	(8)	(9)	(10)
SMK SW. HKBP Ambarita	55	38	93	52	35	87	50	40	90
SMK Negeri 1 Simanindo	12	33	45	19	36	55	23	37	60
Jumlah/Total	67	71	138	71	71	142	73	77	150

Sumber : Dinas Pendidikan Kabupaten Samosir
 Source : Education Office of Samosir Regency

Keterangan / Note :

Lk = Laki-Laki/Male

Pr = Perempuan/Female

Tabel : 4.31
Table**Banyaknya Sarana Kesehatan Umum**
Menurut Jenis dan Desa/Kelurahan
Number of Public Health Facility by Types and
Village/Suburban
(buah/unit)

2012

Desa/Kelurahan/ Village/Suburban	Jenis Sarana Kesehatan Umum/ Types of Public Health Facility		
	Puskesmas/ Public Health Sub Center	Pustu/Small Public Health Sub Center	Poskesdes
(1)	(2)	(3)	(4)
1. Tanjungan	-	-	1
2. Parbalohan	-	-	1
3. Pardomuan	-	1	-
4. Parmonangan	1	-	1
5. Huta Ginjang	-	-	1
6. Tomok	-	1	1
7. Garoga	-	-	1
8. Tuktuk Siadong	1	-	-
9. Ambarita	1	-	-
10. Martoba	-	-	1
11. Sihusapi	-	-	1
12. Maduma	-	-	1
13. Simanindo Sangkal	-	-	1
14. Cinta Dame	-	2	-
15. Simarmata	1	-	-
16. Dosroha	-	-	1
17. Tomok Parsaoran	-	-	-
18. Unjur	-	-	-
19. Siallagan Pinda Raya	-	-	-
20. Marlumba	-	-	-
21. Simanindo	-	-	-
Jumlah/ Total	4	4	11

Sumber : UPTD Kesehatan dan Sosial Kabupaten Samosir

Source : Branch Office of Education at Samosir Sub Regency

Tabel : 4.31 Lanjutan/*Continued*

Desa/Kelurahan/ Village/Suburban	Jenis Sarana Kesehatan Umum/ Types of Public Health Facility			Jumlah /Total
	Polindes/ Village/Sub- urban Clinic	Posyandu /Integrated Health Service	Toko Obat/ Medicine Shop	
(1)	(5)	(6)	(7)	(8)
1. Tanjungan	-	2	-	3
2. Parbalohan	-	1	-	2
3. Pardomuan	1	1	-	3
4. Parmonangan	-	2	-	4
5. Huta Ginjang	1	2	-	4
6. Tomok	1	3	3	9
7. Garoga	1	3	-	5
8. Tuktuk Siadong	-	2	2	5
9. Ambarita	1	1	1	4
10. Martoba	1	1	-	3
11. Sihusapi	-	1	-	2
12. Maduma	-	2	-	3
13. Simanindo Sangkal	-	2	-	3
14. Cinta Dame	-	3	-	5
15. Simarmata	1	2	-	4
16. Dosroha	-	2	-	3
17. Tomok Parsaoran	1	2	-	3
18. Unjur	1	1	-	2
19. Siallagan Pinda Raya	1	1	-	2
20. Marlumba	1	2	-	3
21. Simanindo	1	1	-	2
Jumlah/ Total	12	37	6	74

Sumber : UPTD Kesehatan dan Sosial Kabupaten Samsir
 Source : Branch Office of Education at Samsir Sub Regency

Tabel : 4.32
Table

**Banyaknya Tenaga Medis Menurut
Klasifikasi dan Desa/Kelurahan
Number of Medical Servant by Classification and
Village/Suburban
(orang/person)**

2012

Desa/Kelurahan/ Village/Suburban	Klasifikasi Tenaga Medis/ Medical Servant Classification					Jumlah/ Total
	Dokter/ Doctor	Bidan/ Midwife	Perawat/ Nurse	Dukun Bayi/ Baby Sooth sayer	Lainnya/ Others	
(1)	(2)	(3)	(4)	(5)	(6)	(7)
1. Tanjungan	-	1	-	-	-	1
2. Parbalohan	-	1	-	-	-	1
3. Pardomuan	-	2	-	-	-	2
4. Parmonangan	2	2	8	-	3	15
5. Huta Ginjang	-	3	-	-	-	3
6. Tomok	-	4	-	-	-	4
7. Garoga	-	1	1	-	-	2
8. Tuktuk Siadong	2	7	9	-	7	25
9. Ambarita	2	9	8	-	5	24
10. Martoba	-	1	-	1	-	2
11. Sihusapi	-	1	-	-	-	1
12. Maduma	-	1	-	-	-	1
13. Simanindo Sangkal	-	1	-	-	-	1
14. Cinta Dame	-	1	1	-	-	2
15. Simarmata	1	6	8	-	-	15
16. Dosroha	-	1	-	-	-	1
17. Tomok Parsaoran	-	1	-	-	-	1
18. Unjur	-	1	-	-	-	1
19. Siallagan Pinda Raya	-	1	-	-	-	1
20. Marlumba	-	1	-	1	-	2
21. Simanindo	-	1	-	-	-	1
Jumlah/Total	7	32	39	-	32	110

Sumber : UPTD Kesehatan dan Sosial Kabupaten Samosir

Source : Branch Office of Education at Samosir Sub Regency

Tabel : 4.33 Banyaknya Pasangan Usia Subur (PUS) Menurut Jenis Alat Kontrasepsi yang digunakan dan Desa/Kelurahan
Number of Fertile Age Couple by Type of Contraceptive Used and Village/Suburban
(pasangan/couple)

Desa/Kelurahan/ Village/Suburban	2012			
	Jenis Alat Kontrasepsi/ Type of Contraceptive Used			
	Spiral/ IUD	Operasi Medis/Medical Operation		Implan/ Implant
		MOP	MOW	
(1)	(2)	(3)	(4)	(5)
1. Tanjungan	20	-	11	11
2. Parbalohan	20	-	6	9
3. Pardomuan	14	-	11	7
4. Parmonangan	24	2	15	9
5. Huta Ginjang	34	-	19	11
6. Tomok	41	-	52	14
7. Garoga	20	-	31	18
8. Tuktuk Siadong	63	-	82	47
9. Ambarita	25	-	15	11
10. Martoba	29	-	13	6
11. Sihusapi	20	-	9	3
12. Maduma	19	-	9	9
13. Simanindo Sangkal	29	-	12	13
14. Cinta Dame	33	1	26	16
15. Simarmata	34	1	19	16
16. Dosroha	29	-	10	18
17. Tomok Parsaoran	43	-	42	13
18. Unjur	7	-	8	2
19. Siallagan Pinda Raya	8	-	9	4
20. Marlumba	12	-	11	7
21. Simanindo	29	-	15	16
Jumlah/Total	553	4	425	260

Sumber : PPLKB Kecamatan Simanindo

Source : Family Planning Clerck at Simanindo

Tabel : 4.33 Lanjutan/Continued

Desa/Kelurahan/ Village/Suburban	Jenis Alat Kontrasepsi/ Type of Contraceptive Used			Jumlah/ Total
	Suntik/ Injection	Pil/ Pill	Kondom/ Condom	
(1)	(6)	(7)	(8)	(9)
1. Tanjungan	4	2	-	48
2. Parbalohan	2	-	-	37
3. Pardomuan	2	1	-	35
4. Parmonangan	10	2	2	64
5. Huta Ginjang	36	19	-	119
6. Tomok	81	28	22	238
7. Garoga	44	8	10	131
8. Tuktuk Siadong	60	41	26	319
9. Ambarita	53	30	29	163
10. Martoba	15	2	-	65
11. Sihusapi	5	1	-	38
12. Maduma	13	-	1	51
13. Simanindo Sangkal	16	10	4	84
14. Cinta Dame	40	21	16	153
15. Simarmata	16	1	-	87
16. Dosroha	24	11	4	96
17. Tomok Parsaoran	33	8	8	147
18. Unjur	16	11	15	59
19. Siallagan Pinda Raya	17	10	16	64
20. Marlumba	12	12	15	69
21. Simanindo	7	1	-	68
Jumlah/Total	506	219	168	2135

Sumber : PPLKB Kecamatan Simanindo

Source : Family Planning Clerck at Simanindo

Tabel : 4.34
Table**Banyaknya Rumah Ibadah
Menurut Jenis dan Desa/Kelurahan
Number of Place of Worship by Type and Village/Suburban
(buah/unit)****2012**

	Desa/Kelurahan/ Village/Suburban	Jenis Sarana Ibadah/ Type of Worship Facilities				Jumlah Total	
		Mesjid/ Mosque	Musolah Mushola	Gereja/ Church	Kuil/ Temple		Wihara/ Vihara
	(1)	(2)	(3)	(4)	(5)	(6)	(7)
01.	Tanjungan	-	-	2	-	-	2
02.	Parbalohan	-	-	2	-	-	2
03.	Pardomuan	-	-	2	-	-	2
04.	Parmonangan	-	-	1	-	-	1
05.	Huta Ginjang	-	-	4	-	-	4
06.	Tomok	-	-	3	-	-	3
07.	Garoga	-	-	3	-	-	3
08.	Tuktuk Siadong	-	1	3	-	-	4
09.	Ambarita	-	-	5	-	-	5
10.	Martoba	-	-	3	-	-	3
11.	Sihusapi	-	-	3	-	-	3
12.	Maduma	-	-	3	-	-	3
13.	Simanindo Sangkal	-	-	4	-	-	4
14.	Cinta Dame	-	-	3	-	-	3
15.	Simarmata	-	-	2	-	-	2
16.	Dosroha	-	-	4	-	-	4
17.	Tomok Parsaoran	-	-	1	-	-	1
18.	Unjur	-	-	3	-	-	3
19.	Siallagan Pinda Raya	-	-	-	-	-	-
20.	Marlumba	-	-	3	-	-	3
21.	Simanindo	-	-	2	-	-	2
Jumlah/Total		-	1	56	-	-	57

Sumber : Kepala Desa/Kelurahan Se-Kecamatan Simanindo

Source : Whole Village/Suburban Chief of Simanindo Sub Regency

Tabel : 4.35
Table

**Banyaknya Rumah Tangga Menurut
Status Perkawinan dan Desa/Kelurahan
Number of Household by Marriage Status and
Village/Suburban
(rumahtangga/household)**

2012

	Desa/Kelurahan/ Village/Suburban	Status Perkawinan/ Marriage Statue			
		Nikah/ Marriage	Talak	Cerai/ Divorce	Rujuk
	(1)	(2)	(3)	(4)	(5)
01.	Tanjungan	3	-	-	-
02.	Parbalohan	3	-	-	-
03.	Pardomuan	2	-	-	-
04.	Parmonangan	4	-	-	-
05.	Huta Ginjang	7	-	-	-
06.	Tomok	18	-	-	-
07.	Garoga	5	-	-	-
08.	Tuktuk Siadong	14	-	-	-
09.	Ambarita	27	-	-	-
10.	Martoba	6	-	-	-
11.	Sihusapi	1	-	-	-
12.	Maduma	2	-	-	-
13.	Simanindo Sangkal	8	-	-	-
14.	Cinta Dame	5	-	-	-
15.	Simarmata	4	-	-	-
16.	Dosroha	3	-	-	-
17.	Tomok Parsaoran	13	-	-	-
18.	Unjur	6	-	-	-
19.	Siallagan Pinda Raya	9	-	-	-
20.	Marlumba	3	-	-	-
21.	Simanindo	6	-	-	-
	Jumlah / Total	149	-	-	-

Sumber : Kepala Desa/Kelurahan Se-Kecamatan Simanindo

Source : Whole Village/Suburban Chief of Simanindo Sub Regency

Tabel : 4.36
Table**Banyaknya Rumah Menurut Jenis Bangunan Sensus dan
Bangunan Fisik Menurut Desa/Kelurahan**
**Number of House by Type of Sensus Building and Physic
Building by Village/Suburban**
(buah/unit)

2012

Desa/Kelurahan/ Village/Suburban	Bangunan Fisik/ Physic Building	Jenis Bangunan Sensus/ Type of Sensus Buliding			Jumlah/ Total	Bangunan Sensus Kegiatan Ekonomi/ Sensus Building by Economy Activity
		Tempat Tinggal/ Living House	Campuran/ House Mix	Bukan Tempat Tinggal/ Not Living House		
(1)	(2)	(3)	(4)	(5)	(6)	(7)
01. Tanjungan	155	147	3	9	159	5
02. Parbalohan	139	120	8	15	143	16
03. Pardomuan	165	157	9	15	181	21
04. Parmonangan	186	179	13	7	199	16
05. Huta Ginjang	320	291	24	18	333	37
06. Tomok	448	415	80	71	466	76
07. Garoga	354	327	30	17	374	41
08. Tuktuk Siadong	548	387	186	51	624	237
09. Ambarita	674	577	69	83	729	109
10. Martoba	233	218	9	8	235	9
11. Sihusapi	142	130	6	7	143	9
12. Maduma	233	227	4	10	241	7
13. Simanindo Sangkal	483	224	38	26	288	56
14. Cinta Dame	501	478	28	27	533	49
15. Simarmata	381	357	10	21	388	21
16. Dosroha	370	350	8	13	371	16
17. Tomok Parsaoran	372	341	110	189	640	273
18. Unjur	231	208	8	18	234	11
19. Siallagan Pinda Raya	246	209	10	44	263	36
20. Marlumba	197	187	3	8	198	3
21. Simanindo	195	178	10	15	203	18
Jumlah / Total	6418	5560	663	663	6786	1061

Sumber : Kepala Desa/Kelurahan Se-Kecamatan Simanindo

Source : Whole Village/Suburban Chief of Simanindo Sub Regency

BAB 5

Chapter

Pertanian

Agriculture

<https://sanoabab.blogspot.com/>

Tabel : 5.1
Table**Luas Panen, Produksi, dan Produktivitas
Padi Sawah Menurut Desa/Kelurahan
Harvest Are, Production and Productivity of
Wet Land Paddy by Village/Suburban****2012**

Desa/Kelurahan/ Village/Suburban	Luas panen/ Harvest Area (ha)	Produksi/ Production (ton)	Rata-rata Produksi/ Productivity (ton/ha)
(1)	(2)	(3)	(4)
01. Tanjungan	-	-	-
02. Parbalohan	64.20	435.20	6.77
03. Pardomuan	57.00	406.10	7.12
04. Parmonangan	51.00	358.20	7.02
05. Huta Ginjang	46.00	234.60	5.10
06. Tomok	25.50	128.40	5.03
07. Garoga	66.00	324.60	4.91
08. Tuktuk Siadong	23.00	115.00	5.00
09. Ambarita	16.00	120.00	7.50
10. Martoba	-	-	-
11. Sihusapi	-	-	-
12. Maduma	-	-	-
13. Simanindo Sangkal	-	-	-
14. Cinta Dame	1.70	4.40	2.58
15. Simarmata	-	-	-
16. Dosroha	0.90	4.90	5.44
17. Tomok Parsaoran	55.00	293.00	5.32
18. Unjur	19.00	193.60	7.34
19. Siallagan Pinda Raya	2.00	10.00	5.00
20. Marlumba	-	-	-
21. Simanindo	-	-	-
Jumlah / Total	427.30	2628.00	6.15

Sumber : UPTD Pertanian, Perikanan dan Peternakan Kecamatan Simanindo
 Source : Agriculture, Fishiries and Livestock Resilence at Simaninindo

Tabel : 5.2
Table

**Luas Panen, Produksi, dan Produktivitas
Padi Ladang Menurut Desa/Kelurahan
Harvest Area, Production and
Productivity of Dry Land Paddy by Village/Suburban**

2012

Desa/Kelurahan/ Village/Suburban	Luas panen/ Harvest Area (ha)	Produksi/ Production (ton)	Rata-rata Produksi/ Productivity (ton/ha)
(1)	(2)	(3)	(4)
01. Tanjungan	-	-	-
02. Parbalohan	-	-	-
03. Pardomuan	-	-	-
04. Parmonangan	-	-	-
05. Huta Ginjang	-	-	-
06. Tomok	-	-	-
07. Garoga	-	-	-
08. Tuktuk Siadong	-	-	-
09. Ambarita	-	-	-
10. Martoba	-	-	-
11. Sihusapi	-	-	-
12. Maduma	-	-	-
13. Simanindo Sangkal	-	-	-
14. Cinta Dame	-	-	-
15. Simarmata	-	-	-
16. Dosroha	-	-	-
17. Tomok Parsaoran	-	-	-
18. Unjur	-	-	-
19. Siallagan Pinda Raya	-	-	-
20. Marlumba	-	-	-
21. Simanindo	-	-	-
Jumlah / Total	-	-	-

Sumber : UPTD Pertanian, Perikanan dan Peternakan Kecamatan Simanindo
Source : Agriculture, Fishiries and Livestock Resilience at Simaninindo

Tabel : 5.3
Table**Luas Lahan Sawah Menurut Jenis Irigasi dan
Desa/Kelurahan**
**Area of Wet Land Paddy by Type of Irrigation and
Village/Suburban**
(ha)

2010

Desa/Kelurahan/ Village/Suburban	Jenis Irigasi/Types of Irrigation		
	Teknis/ Technical	Setengah/ Half Technical	Sederhana/ Modestly
(1)	(2)	(3)	(4)
1. Tanjungan	-	-	-
2. Parbalohan	-	-	58.50
3. Pardomuan	-	-	49.80
4. Parmonangan	-	-	-
5. Huta Ginjang	-	-	-
6. Tomok	-	-	-
7. Garoga	-	-	7.0
8. Tuktuk Siadong	-	-	-
9. Ambarita	-	-	-
10. Martoba	-	-	-
11. Sihusapi	-	-	-
12. Maduma	-	-	-
13. Simanindo Sangkal	-	-	-
14. Cinta Dame	-	-	-
15. Simarmata	-	-	-
16. Dosroha	-	-	-
17. Tomok Parsaoran	-	-	-
18. Unjur	-	-	-
19. Siallagan Pinda Raya	-	-	-
20. Marlumba	-	-	-
21. Simanindo	-	-	-
Jumlah/Total	-	-	115.30

Sumber : UPTD Pertanian, Perikanan dan Peternakan Kecamatan Simanindo
 Source : Agriculture, Fishiries and Livestock Resilience at Simaninindo

Keterangan/Notes : Data Tahun 2012 belum tersedia

Tabel : 5.3 Lanjutan/*Continued*

Desa/Kelurahan/ <i>Village/Suburban</i>	Jenis Irigasi/ <i>Types of Irigation</i>		Jumlah/ <i>Total</i>
	Non P,U/ <i>Non Public Service</i>	Tadah Hujan/ <i>Depend on Rain Water</i>	
(1)	(5)	(6)	(7)
1. Tanjungan	-	-	-
2. Parbalohan	-	62.00	120.50
3. Pardomuan	-	25.00	74.80
4. Parmonangan	-	26.70	26.70
5. Huta Ginjang	-	76.00	76.00
6. Tomok	32.50	60.00	93.50
7. Garoga	-	53.00	60.00
8. Tuktuk Siadong	-	15.30	15.30
9. Ambarita	21.70	70.50	92.00
10. Martoba	-	-	-
11. Sihusapi	-	-	-
12. Maduma	-	-	-
13. Simanindo Sangkal	-	-	-
14. Cinta Dame	-	1.50	1.50
15. Simarmata	-	-	-
16. Dosroha	-	0.30	0.30
17. Tomok Parsaoran	-	-	-
18. Unjur	-	-	-
19. Siallagan Pinda Raya	-	-	-
20. Marlumba	-	-	-
21. Simanindo	-	-	-
Jumlah/ <i>Total</i>	54.20	390.30	559.80

Sumber : UPTD Pertanian, Perikanan dan Peternakan Kecamatan Simanindo
 Source : *Agriculture, Fishiries and Livestock Resilence at Simaninindo*

Keterangan/*Notes* : Data Tahun 2012 belum tersedia

Tabel : 5.4 Luas dan Intensitas Serangan Hama Terhadap Tanaman Padi Sawah dan Ladang Menurut Jenis Hama dan Desa/Kelurahan
Table *Area and Intensity of Pest Attack on Wet Land and Dry Land Paddy by Types of Pest and Village/Suburban*
 (ha)

2012

No	Jenis Hama/ Types of Pest	Luas Serangan/ Area of Pest Attack (Ha)	Intensitas/ Intensity
(1)	(2)	(3)	(4)
1.	Keong Mas	6.5	Ringan
2.	Hama Putih	6.8	Ringan
3.	Penggerek Batang	1.5	Ringan
4.	Tikus	2.8	Ringan

Sumber : UPTD Pertanian, Perikanan dan Peternakan Kecamatan Simanindo
 Source : *Agriculture, Fishiries and Livestock Resilience at Simaninindo*

Tabel : 5.5 Luas dan Intensitas Serangan Hama Terhadap Tanaman Bawang Merah Menurut Jenis Hama dan Desa/Kelurahan
Table *Area and Intensity of Pest Attack on Red Onion by Types of Pest and Village/Suburban*
 (ha)
 2012

No	Jenis Hama/ Types of Pest	Luas Serangan/ Area of Pest Attack (Ha)	Intensitas/ Intensity
(1)	(2)	(3)	(4)
1.	Lalat Penggorok Daun/ <i>Liriomyza</i>	4.7	Ringan
2.	Busuk Daun/ <i>Alternaria Porii</i>	6.8	Ringan

Sumber : UPTD Pertanian, Perikanan dan Peternakan Kecamatan Simanindo
 Source : *Agriculture, Fishiries and Livestock Resilence at Simaninindo*

Tabel : 5.6
Table

**Luas Tanaman Palawija Menurut
Jenis Tanaman dan Desa/Kelurahan
Area of Crop by Types of Plant and Village/Suburban
(ha)**

2012

Desa/Kelurahan/ Village/Suburban	Jenis Tanaman/Types of Plant						Jumlah/ Total
	Jagung/ Corn	Ubi Kayu/ Cassava	Ubi Jalar/ Sweet Potato	Kacang Tanah/ Peanut	Kacang Hijau/ Green Bean	Kedelai/ Soybean	
(1)	(2)	(3)	(4)	(5)	(6)	(7)	(8)
01. Tanjungan	2.40	2.50	1.40	-	-	0.10	6.4
02. Parbalohan	2.40	1.00	0.80	-	-	-	4.2
03. Pardomuan	3.30	1.90	2.70	1.80	0.40	-	10.1
04. Parmonangan	1.90	1.40	1.90	1.20	0.50	-	6.9
05. Huta Ginjang	2.25	0.95	0.10	0.70	-	-	4
06. Tomok	1.85	0.10	-	0.40	-	-	2.35
07. Garoga	3.20	0.90	0.62	0.30	-	-	5.02
08. Tuktuk Siadong	1.30	0.80	0.60	0.90	-	-	3.6
09. Ambarita	1.00	-	-	0.80	-	-	1.8
10. Martoba	2.30	1.75	-	-	-	0.60	4.65
11. Sihusapi	30.50	0.20	0.10	-	-	-	30.8
12. Maduma	14.00	-	-	-	-	-	14
13. Simanindo Sangkal	35.20	10.30	-	0.20	-	-	45.7
14. Cinta Dame	41.50	8.00	-	2.10	-	-	51.6
15. Simarmata	19.20	6.90	6.70	1.80	0.20	-	34.8
16. Dosroha	18.30	6.90	5.50	1.50	0.30	-	32.5
17. Tomok Parsaoran	2.50	-	0.30	1.30	-	-	4.1
18. Unjur	3.00	-	-	0.40	-	0.60	4
19. Siallagan Pinda Raya	0.60	0.40	0.50	0.70	-	-	2.2
20. Marlumba	5.20	-	-	0.80	-	-	6
21. Simanindo	25.10	8.10	-	0.90	-	-	34.1
Jumlah / Total	217.0	52.10	21.22	15.80	1.40	1.30	308.82

Sumber : Badan Penyuluhan Pertanian Kecamatan Simanindo
Source : Agricultural Extension Agencies at Simanindo

Tabel : 5.7
Table

Produksi Tanaman Palawija
Menurut Jenis Tanaman dan Desa/Kelurahan
Production of Crop by Types of Plant and Village/Suburban
(ton)

2012

	Jenis Tanaman/ Types of Plant						Jumlah/ Total
	Jagung/ Corn	Ubi Kayu/ Cassava	Ubi Jalar/ Sweet Potato	Kacang Tanah/ Peanut	Kacang Hijau/ Green Bean	Kedelai/ Soybean	
<i>(1)</i>	<i>(2)</i>	<i>(3)</i>	<i>(4)</i>	<i>(5)</i>	<i>(6)</i>	<i>(7)</i>	<i>(8)</i>
01. Tanjungan	7.75	17.06	8.72	-	-	2.20	35.73
02. Parbalohan	10.10	10.00	5.74	-	-	-	25.84
03. Pardomuan	4.89	46.27	23.88	2.24	1.14	-	78.42
04. Parmonangan	3.81	13.53	10.97	1.10	0.42	-	29.83
05. Huta Ginjang	11.46	4.94	5.30	3.27	-	-	24.97
06. Tomok	9.57	0.82	1.20	1.68	-	-	13.27
07. Garoga	6.34	3.97	4.14	2.00	-	-	16.45
08. Tuktuk Siadong	3.66	8.75	4.80	3.28	-	-	20.49
09. Ambarita	2.25	-	-	4.00	-	-	6.25
10. Martoba	10.30	6.75	-	-	-	2.10	19.15
11. Sihusapi	185.75	-	3.36	-	-	-	189.11
12. Maduma	94.47	-	0.87	-	-	-	95.34
13. Simanindo	115.20	46.40	-	1.65	-	-	163.25
14. Cinta Dame	523.80	86.00	-	5.00	-	-	614.8
15. Simarmata	92.50	57.66	56.36	5.22	1.24	-	212.98
16. Dosroha	95.13	61.90	47.65	3.91	0.70	-	209.29
17. Tomok Parsaoran	3.95	3.00	2.40	3.28	-	-	12.63
18. Unjur	13.35	-	82.00	1.15	-	2.10	98.6
19. Siallagan Pinda Raya	2.76	2.52	1.05	1.60	-	-	7.93
20. Marlumba	5.85	-	-	2.80	-	-	8.65
21. Simanindo	92.40	63.00	-	1.40	-	-	156.8
Jumlah / Total	1295.29	432.57	258.44	43.58	3.5	6.4	2039.78

Sumber : Badan Penyuluhan Pertanian Kecamatan Simanindo

Source : Agricultural Extension Agencies at Simanindo

Tabel : 5.8
Table

**Luas Tanaman Perkebunan Rakyat Menurut
Jenis Tanaman dan Desa/Kelurahan**
*Planting Area of Smallholder Estate by Types of Plant and
Village/Suburban*
(ha)

2012

Desa/Kelurahan/ Village/Suburban	Jenis Tanaman/ <i>Types of Plant</i>					Jumlah/ <i>Total</i>
	Kelapa/ Coconut	Cengkeh/ Clove	Kopi/ Coffee	Coklat/ Chocolate	Kemiri/ Candle Nut	
(1)	(2)	(3)	(4)	(5)	(6)	(7)
01. Tanjungan	-	-	151.00	-	-	151.00
02. Parbalohan	1.00	-	4.00	4.50	1.00	10.50
03. Pardomuan	0.50	-	7.20	4.70	1.50	13.90
04. Parmonangan	0.50	-	11.50	5.00	1.00	18.00
05. Huta Ginjang	1.80	1.50	30.25	1.50	3.00	38.05
06. Tomok	1.20	1.75	7.80	3.25	2.30	16.30
07. Garoga	1.00	-	1.50	1.75	5.00	9.25
08. Tuktuk Siadong	1.00	-	0.50	0.70	0.50	2.70
09. Ambarita	2.00	-	2.00	2.50	3.00	9.50
10. Martoba	3.00	-	2.00	5.20	3.00	13.20
11. Sihusapi	-	-	50.00	5.00	-	55.00
12. Maduma	-	-	55.00	6.00	-	61.00
13. Simanindo Sangkal	-	-	4.80	6.60	5.00	16.40
14. Cinta Dame	-	-	7.90	9.80	6.00	23.70
15. Simarmata	1.50	2.00	8.50	6.10	5.50	23.60
16. Dosroha	1.00	2.00	22.00	5.00	1.00	31.00
17. Tomok Parsaoran	1.80	1.25	4.20	2.00	1.70	10.95
18. Unjur	1.50	-	1.50	3.25	3.00	9.25
19. Siallagan Pinda Raya	0.50	-	0.50	0.50	0.50	2.00
20. Marlumba	2.00	2.00	2.00	4.00	2.00	12.00
21. Simanindo	-	-	8.50	5.50	2.00	16.00
Jumlah / Total	20.30	10.50	231.65	82.85	47.00	392.30

Sumber : Badan Penyuluhan Pertanian Kecamatan Simanindo

Source : *Agricultural Extension Agencies at Simanindo*

Tabel : 5.9
Table**Produksi Perkebunan Rakyat Menurut
Jenis Tanaman dan Desa/Kelurahan
Production of Smallholder Estate by Types of Plant and
Village/Suburban
(ton)****2012**

Desa/Kelurahan/ Village/Suburban	Jenis Tanaman/ Types of Plant					Jumlah / Total
	Kelapa/ Coconut	Gengkeh/ Clove	Kopi/ Coffee	Coklat/ Chocolate	Kemiri/ Candle Nut	
(1)	(2)	(3)	(4)	(5)	(6)	(7)
01. Tanjungan	-	-	2533.40	-	-	2533.4
02. Parbalohan	85.25	-	151.50	97.11	48.65	382.51
03. Pardomuan	12.70	-	93.35	49.56	41.65	197.26
04. Parmonangan	9.35	-	249.90	45.14	27.20	331.59
05. Huta Ginjang	139.50	-	30.00	120.00	42.50	332
06. Tomok	115.20	5.60	112.32	39.00	41.40	313.52
07. Garoga	12.50	-	28.40	21.40	175.00	237.3
08. Tuktuk Siadong	46.25	-	19.20	10.06	26.40	101.91
09. Ambarita	21.60	-	12.60	76.80	36.00	147
10. Martoba	27.00	-	16.80	76.80	31.50	152.1
11. Sihusapi	-	-	881.50	8.00	-	889.5
12. Maduma	-	-	769.50	4.00	-	773.5
13. Simanindo Sangkal	-	-	195.00	216.00	390.00	801
14. Cinta Dame	-	-	144.00	144.00	741.00	1029
15. Simarmata	90.00	44.60	182.40	48.00	360.00	725
16. Dosroha	45.00	29.40	336.20	60.00	39.00	509.6
17. Tomok Parsaoran	163.08	3.01	87.84	28.80	27.20	309.93
18. Unjur	21.60	-	12.60	76.80	31.50	142.5
19. Siallagan Pinda Raya	6.30	-	17.34	8.64	17.70	49.98
20. Marlumba	27.00	6.60	14.70	76.80	31.50	156.6
21. Simanindo	-	-	160.00	144.00	156.00	460
Jumlah / Total	822.33	89.21	3515.15	1350.91	2264.20	8041.80

Sumber : Badan Penyuluhan Pertanian Kecamatan Simanindo
 Source : Agricultural Extension Agencies at Simanindo

Tabel : 5.10 Luas Panen, Produksi, dan Produktivitas Sayur-sayuran Menurut Jenisnya
Table Harvest Area, Production, and Productivity by Types

2012

Jenis Sayur/ Type of Vegetables		Luas Panen/ Harvest Area (ha)	Produksi/ Production (kw)	Produktivitas/ Productivity (kw/ha)
(1)		(2)	(3)	(4)
01.	Bawang Merah	80.0	6425.00	80.31
02.	Bawang Putih	-	-	-
03.	Bawang Daun	-	-	-
04.	Kentang	0.30	54.00	180.00
05.	Kubis	-	-	-
06.	Sawi	1.60	1220.00	762.50
07.	Wortel	-	-	-
08.	Lebak	-	-	-
09.	Kacang Hijau	1.50	277.00	100.00
10.	Kacang Tanah	50.00	59.4	11.0
11.	Cabai Merah	54.00	2480.00	45.92
12.	Tomat	29.00	3167.00	109.20
13.	Terung	-	-	-
14.	Buncis	-	-	-

Sumber : UPTD Pertanian, Perikanan dan Peternakan Kecamatan Simanindo
 Source : Agriculture, Fisheries and Livestock Resilience at Simaninindo

Tabel : 5.11
Table**Produksi Buah-buahan Menurut Jenisnya**
Production of Fruits by Types
(ton)**2012**

Jenis Buah/ Fruits	Produksi/ Production (ton)
(1)	(2)
01. Advokat	22.40
02. Mangga	18.32
03. Rambutan	-
04. Duku/Langsar	-
05. Jeruk	-
06. Durian	-
07. Jabtel	-
08. Sirsak	3.66
09. Jambu Biji	17.11
10. Jambu Air	-
11. Sawo	-
12. Pepaya	7.43
13. Pisang	-
14. Nenas	-

Sumber : UPTD Pertanian, Perikanan dan Peternakan Kecamatan Simanindo

Source : Agriculture, Fishiries and Livestock Resilience at Simaninindo

Tabel : 5.12
Table**Banyaknya Ternak Menurut
Jenisnya dan Desa/Kelurahan**
Number of Livestock by Types and Village/Suburban
(ekor/tail)

2012

Desa/Kelurahan/ Village/Suburban	Jenis Ternak/Types of Livestock					
	Sapi/ Cow	Kerbau/ Buffalo	Kuda/ Horse	Kambing/ Goat	Domba/ Sheep	Babi/ Pig
(1)	(2)	(3)	(4)	(5)	(6)	(7)
01. Tanjungan	101	390	-	97	-	511
02. Parbalohan	-	24	-	20	-	228
03. Pardomuan	3	26	-	42	-	469
04. Parmonangan	-	218	-	47	-	445
05. Huta Ginjang	4	112	-	37	-	827
06. Tomok	-	139	-	33	-	1 586
07. Garoga	25	122	-	41	-	672
08. Tuktuk Siadong	-	15	22	15	-	1 800
09. Ambarita	3	56	-	21	-	188
10. Martoba	10	312	-	155	-	628
11. Sihusapi	32	384	-	47	-	203
12. Maduma	4	591	-	131	-	511
13. Simanindo Sangkal	8	185	-	56	-	956
14. Cinta Dame	12	231	-	94	-	854
15. Simarmata	37	347	-	275	-	633
16. Dosroha	205	492	-	2 053	-	1 121
17. Tomok Parsaoran	-	100	-	20	-	985
18. Unjur	5	28	-	-	-	512
19. Siallagan Pinda Raya	-	6	-	20	-	200
20. Marlumba	4	432	-	142	-	675
21. Simanindo	4	38	-	18	-	321
Jumlah / Total	457	4 248	22	3 364	-	12 525

Sumber : UPTD Pertanian, Perikanan dan Peternakan Kecamatan Simanindo
 Source : Agriculture, Fishiries and Livestock Resilence at Simaninindo

Tabel : 5.13
Table**Banyaknya Ternak Unggas Menurut
Jenisnya dan Desa/Kelurahan/
Number of Poultry by Types and Village/Suburban
(ekor/tail)**

2012

Desa/Kelurahan/ Village/Suburban	Jenis Ternak Unggas/ Types of Poultry		Jumlah/ Total
	Ayam Buras/ Local Chicken	Itik/ Itik manila/ Duck	
<i>(1)</i>	<i>(2)</i>	<i>(3)</i>	<i>(5)</i>
01. Tanjungan	849	24	873
02. Parbalohan	584	63	647
03. Pardomuan	780	129	909
04. Parmonangan	791	100	891
05. Huta Ginjang	670	403	1 073
06. Tomok	795	56	851
07. Garoga	1 581	269	1850
08. Tuktuk Siadong	995	120	1 115
09. Ambarita	289	42	331
10. Martoba	448	171	619
11. Sihusapi	155	17	172
12. Maduma	212	26	238
13. Simanindo Sangkal	812	154	966
14. Cinta Dame	1 244	242	1 486
15. Simarmata	1 184	178	1 362
16. Dosroha	475	36	511
17. Tomok Parsaoran	786	50	836
18. Unjur	270	51	321
19. Siallagan Pinda Raya	276	46	322
20. Marlumba	453	177	630
21. Simanindo	714	138	852
Jumlah / Total	1 4363	2 492	16 855

Sumber : UPTD Pertanian, Perikanan dan Peternakan Kecamatan Simanindo
 Source : Agriculture, Fishiries and Livestock Resilience at Simaninindo

Tabel : 5.14
Table**Produksi Ikan Tawar Menurut Desa/Kelurahan**
Production of Water Fish by Village/Suburban
(ton/ton)**2010**

Desa/Kelurahan/ Village/Suburban	Ikan Tawar/Water Fish
(1)	(2)
01. Tanjungan	-
02. Parbalohan	1.2
03. Pardomuan	1.8
04. Parmonangan	1.9
05. Huta Ginjang	2.3
06. Tomok	27.9
07. Garoga	2.5
08. Tuktuk Siadong	39.2
09. Ambarita	-
10. Martoba	3.2
11. Sihusapi	-
12. Maduma	-
13. Simanindo Sangkal	23.5
14. Cinta Dame	1.1
15. Simarmata	0.8
16. Dosroha	0.5
17. Tomok Parsaoran	-
18. Unjur	-
19. Siallagan Pinda Raya	-
20. Marlumba	-
21. Simanindo	-
Jumlah / Total	105.9

Sumber : UPTD Pertanian, Perikanan dan Peternakan Kecamatan Simanindo

Source : Agriculture, Fishiries and Livestock Resilience at Simaninindo

Keterangan/Notes : Data Tahun 2012 belum tersedia

BAB 6

Chapter

Perindustrian

Manufacturing

<https://samudrabps30.com>

Tabel : 6.1
Table

**Banyaknya Perusahaan Industri Menurut
Klasifikasi Industri dan Desa/Kelurahan
Number of Manufacturing Establishment
by Industrial Classification and Village/Suburban
(buah/unit)**

2012

Desa/Kelurahan/ Village/Suburban	Klasifikasi Industri/ Industrial Classification			Jumlah / Total
	Besar/ Sedang Large/ Medium	Kecil/ Small	Rumah Tangga/ Household	
(1)	(2)	(3)	(4)	(5)
01. Tanjungan	-	-	-	-
02. Parbalohan	-	-	1	1
03. Pardomuan	-	-	4	4
04. Parmonangan	-	1	-	1
05. Huta Ginjang	-	-	7	7
06. Tomok	-	1	29	30
07. Garoga	-	-	5	5
08. Tuktuk Siadong	-	1	3	4
09. Ambarita	-	1	6	7
10. Martoba	-	1	8	9
11. Sihusapi	-	-	-	-
12. Maduma	-	-	1	1
13. Simanindo Sangkal	-	2	4	6
14. Cinta Dame	-	-	1	1
15. Simarmata	-	-	1	1
16. Dosroha	-	-	25	25
17. Tomok Parsaoran	-	1	1	2
18. Unjur	-	-	2	2
19. Siallagan Pinda Raya	-	-	2	2
20. Marlumba	-	-	3	3
21. Simanindo	-	-	2	2
Jumlah / Total	-	8	105	113

Sumber : Kepala Desa/Kelurahan Se-Kecamatan Simanindo

Source : Whole Village/Suburban Chief of Simanindo Sub Regency

Tabel : 6.2
Table**Banyaknya Kilang Padi dan Pedagang Eceran
Menurut Desa/Kelurahan
Number of Paddy Factory and Retailer by
Village/Suburban
(perusahaan/establishment)**

2012

	Desa/Kelurahan/ Village/Suburban	Kilang Padi/ Paddy Factory	Jenis Pedagang Eceran/Retailer	
			Minyak	Warung
	(1)	(2)	(3)	(4)
01.	Tanjungan	-	1	1
02.	Parbalohan	1	-	-
03.	Pardomuan	4	1	1
04.	Parmonangan	1	-	2
05.	Huta Ginjang	-	1	2
06.	Tomok	-	5	14
07.	Garoga	4	2	3
08.	Tuktuk Siadong	-	4	11
09.	Ambarita	1	3	8
10.	Martoba	-	7	1
11.	Sihusapi	-	-	1
12.	Maduma	1	1	1
13.	Simanindo Sangkal	-	3	4
14.	Cinta Dame	-	1	2
15.	Simarmata	-	1	3
16.	Dosroha	-	1	3
17.	Tomok Parsaoran	1	2	10
18.	Unjur	2	2	3
19.	Siallagan Pinda Raya	-	1	2
20.	Marlumba	-	1	1
21.	Simanindo	-	2	6
	Jumlah / Total	15	39	78

Sumber : Kepala Desa/Kelurahan Se-Kecamatan Simanindo
 Source : *Whole Village/Suburban Chief of Simanindo Sub Regency*

Tabel : 6.3
Table

Banyaknya Jasa Pertukangan
Menurut Jenisnya dan Desa/Kelurahan
Number of Guild Service by Types and Village/Suburban

2012

Desa/Kelurahan/ Village/Suburban	Jenis Pertukangan		
	Kayu	Las/Karbit	Tambal Ban
(1)	(2)	(3)	(4)
01. Tanjungan	1	-	1
02. Parbalohan	-	-	1
03. Pardomuan	2	-	2
04. Parmonangan	1	-	1
05. Huta Ginjang	2	-	2
06. Tomok	1	1	2
07. Garoga	-	-	-
08. Tuktuk Siadong	2	-	2
09. Ambarita	1	1	1
10. Martoba	3	-	3
11. Sihusapi	-	-	-
12. Maduma	-	-	-
13. Simanindo Sangkal	1	1	2
14. Cinta Dame	-	-	-
15. Simarmata	-	-	-
16. Dosroha	-	-	-
17. Tomok Parsaoran	2	1	3
18. Unjur	1	-	1
19. Siallagan Pinda Raya	1	-	1
20. Marlumba	-	-	-
21. Simanindo	1	-	1
Jumlah / Total	19	4	23

Sumber : Kepala Desa/Kelurahan Se-Kecamatan Simanindo

Source : *Whole Village/Suburban Chief of Simanindo Sub Regency*

Tabel : 6.4
Table**Banyaknya Tukang Jahit Menurut Jenis dan Desa/Kelurahan**
Number of Taylor by Types and Village/Suburban (orangperson)

2012

Desa/Kelurahan/ Village/Suburban	Jasa Penjahit/ Tailor		Jumlah/Total
	Laki-Laki/ Male	Wanita/ Female	
(1)	(2)	(3)	(4)
01. Tanjungan	-	-	-
02. Parbalohan	-	-	-
03. Pardomuan	-	-	-
04. Parmonangan	-	-	-
05. Huta Ginjang	-	-	-
06. Tomok	2	2	4
07. Garoga	-	-	-
08. Tuktuk Siadong	-	2	2
09. Ambarita	1	2	3
10. Martoba	-	-	-
11. Sihusapi	-	-	-
12. Maduma	-	-	-
13. Simanindo Sangkal	-	1	1
14. Cinta Dame	1	1	2
15. Simarmata	-	-	-
16. Dosroha	-	-	-
17. Tomok Parsaoran	-	1	1
18. Unjur	-	-	-
19. Siallagan Pinda Raya	-	-	-
20. Marlumba	-	-	-
21. Simanindo	-	-	-
Jumlah / Total	4	9	13

Sumber : Kepala Desa/Kelurahan Se-Kecamatan Simanindo

Source : Whole Village/Suburban Chief of Simanindo Sub Regency

Tabel : 6.5
Table

Banyaknya Bengkel Menurut Jenis Bengkel dan Desa/Kelurahan
Number of Workshop by Types and Village/Suburban
(usaha/establishment)

2012					
Desa/Kelurahan/ Village/Suburban	Jenis Bengkel/Type of Workshop				Jumlah/ Total
	Mobil/ Car	Sepeda Motor/ Motor- cycle	Sepeda/ Bicycle	Lainnya/ Other	
(1)	(2)	(3)	(4)	(5)	(6)
01. Tanjungan	-	-	-	-	-
02. Parbalohan	-	-	-	-	-
03. Pardomuan	-	-	-	-	-
04. Parmonangan	-	-	-	-	-
05. Huta Ginjang	-	-	-	-	-
06. Tomok	-	3	1	1	6
07. Garoga	1	1	1	-	3
08. Tuktuk Siadong	-	1	1	-	2
09. Ambarita	1	1	-	-	2
10. Martoba	-	1	1	-	2
11. Sihusapi	-	-	-	-	-
12. Maduma	-	-	-	-	-
13. Simanindo Sangkal	-	3	-	1	4
14. Cinta Dame	1	2	-	-	3
15. Simarmata	-	2	1	-	3
16. Dosroha	1	1	-	-	2
17. Tomok Parsaoran	1	-	-	-	1
18. Unjur	-	1	-	-	1
19. Siallagan Pinda Raya	-	-	-	-	-
20. Marlumba	-	1	-	-	1
21. Simanindo	-	1	-	1	2
Jumlah / Total	5	18	5	3	31

Sumber : Kepala Desa/Kelurahan Se-Kecamatan Simanindo

Source : Whole Village/Suburban Chief of Simanindo Sub Regency

BAB 7

Chapter

Perhubungan dan Komunikasi

Transportation and Communication

Tabel : 7.1
Table**Panjang Jalan Menurut Jenisnya dan Desa/Kelurahan**
Lenght of Road by Types and Village/Suburban
(km)**2012**

	Desa/Kelurahan/ Village/Suburban	Jenis Jalan/Type of Road			Jumlah / Total	
		Aspal/ Asphalt	Diper- keras	Jalan Tanah/ Land Road		Jalan Setapak/ Footpath
	(1)	(2)	(3)	(4)	(5)	(6)
01.	Tanjungan	5	9	3.5	2.5	20
02.	Parbalohan	-	5.35	3	1.65	10
03.	Pardomuan	-	5	3	2.4	10.4
04.	Parmonangan	-	5	3.5	5	13.5
05.	Huta Ginjang	2.5	6	3	7	18.5
06.	Tomok	3	5	16	27	51
07.	Garoga	3.4	3	3.2	4.4	14
08.	Tuktuk Siadong	9	9	9	7	34
09.	Ambarita	3	22	15	10	50
10.	Martoba	4	3	2.1	1.8	10.9
11.	Sihusapi	-	8	24	26	58
12.	Maduma	-	8	17	25	50
13.	Simanindo Sangkal	4	2	1.6	3	10.6
14.	Cinta Dame	7	4	1	1	13
15.	Simarmata	3	4	5	6.5	18.5
16.	Dosroha	4	14	13	18	49
17.	Tomok Parsaoran	2.5	1	1	0.5	5
18.	Unjur	1.4	2	2	-	5.4
19.	Siallagan Pinda Raya	-	4	2	0.4	6.4
20.	Marlumba	4	1	2.5	0.6	8.1
21.	Simanindo	7	2	0.44	2	11.44
Jumlah / Total		62.8	122.35	130.84	151.75	467.74

Sumber : UPTD PU Kecamatan Simanindo

Source : Branch Office of Public Work Service at Simanindo

Tabel : 7.2
Table**Banyaknya Kendaraan Bermotor yang Terdaftar Menurut
Jenis dan Desa/Kelurahan**
**Number of Registered Motor Vehicle by Types and
Village/Suburban**
(buah/unit)

2012

Desa/Kelurahan/ Village/Suburban	Jenis Kendaraan Bermotor/ Type of Motor Vehicle				Jumlah / Total
	Mopen	Mobil/ Car	Mobil Gerobak	Sepeda/ Bicycle	
(1)	(2)	(3)	(4)	(5)	(6)
01. Tanjungan	-	2	-	-	2
02. Parbalohan	-	-	-	-	-
03. Pardomuan	1	-	-	-	1
04. Parmonangan	-	2	-	-	2
05. Huta Ginjang	2	1	-	-	3
06. Tomok	2	5	3	2	22
07. Garoga	-	1	2	1	4
08. Tuktuk Siadong	4	10	13	158	185
09. Ambarita	2	7	2	8	24
10. Martoba	-	1	2	1	3
11. Sihusapi	-	-	-	-	-
12. Maduma	-	-	1	-	-
13. Simanindo Sangkal	-	2	-	-	1
14. Cinta Dame	-	1	-	2	3
15. Simarmata	-	1	-	-	1
16. Dosroha	-	1	-	1	2
17. Tomok Parsaoran	4	6	3	2	15
18. Unjur	-	2	-	5	4
19. Siallagan Pinda Raya	-	2	-	2	4
20. Marlumba	-	1	-	-	1
21. Simanindo	-	3	-	-	3
Jumlah / Total	15	48	26	182	271

Sumber : Kepala Desa/Kelurahan Se-Kecamatan Simanindo

Source : Whole Village/Suburban Chief of Simanindo Sub Registry

Tabel : 7.3 Banyaknya Sarana Angkutan Menurut Jenis dan Desa/Kelurahan
Table Number of Transportation Facility by Types and Village/Suburban
(buah/unit)

2012

Desa/Kelurahan/ Village/Suburban	Jenis Sarana Angkutan/ Types of Transportation Facility						Jumlah /Total
	Kapal Motor/ Motor Boat	Bus/ Bus	Oplet /Mini bus	Pickup/ Pickup	Truk/ Truck	Becak Mesin/ Motor Pedicab	
(1)	(2)	(3)	(4)	(5)	(6)	(7)	(8)
01. Tanjungan	-	-	-	-	2	-	2
02. Parbalohan	-	-	-	-	-	-	-
03. Pardomuan	-	-	1	-	-	-	1
04. Parmonangan	-	-	-	-	1	-	1
05. Huta Ginjang	-	-	2	1	2	2	7
06. Tomok	2	-	4	5	2	3	16
07. Garoga	-	-	-	-	1	-	1
08. Tuktuk Siadong	3	1	4	13	1	2	24
09. Ambarita	-	-	2	3	2	1	8
10. Martoba	-	-	2	-	-	1	3
11. Sihusapi	-	-	-	-	-	-	-
12. Maduma	-	-	-	-	1	-	-
13. Simanindo Sangkal	-	-	-	-	-	1	1
14. Cinta Dame	-	1	1	-	3	11	16
15. Simarmata	-	-	1	-	-	-	-
16. Dosroha	-	-	-	-	-	-	-
17. Tomok Parsaoran	4	-	7	3	1	2	
18. Unjur	-	-	-	1	-	1	
19. Siallagan Pinda Raya	-	-	-	1	-	-	1
20. Marlumba	-	-	-	1	-	-	1
21. Simanindo	4	-	3	1	-	1	9
Jumlah/Total	13	2	27	29	14	25	105

Sumber : Kepala Desa/Kelurahan se Kecamatan Simanindo

Source : Whole Village/Suburban Chief of Simanindo Sub Regency

Tabel : 7.4
Table**Banyaknya Dermaga Angkutan Danau Menurut**
Desa/Kelurahan
Number of Dock by Village/Suburban
(buah/unit)

2012

Desa/Kelurahan/ Village/Suburban	Jumlah Dermaga/Docks
(1)	(2)
01. Tanjungan	-
02. Parbalohan	-
03. Pardomuan	-
04. Parmonangan	-
05. Huta Ginjang	-
06. Tomok	1
07. Garoga	-
08. Tuktuk Siadong	-
09. Ambarita	1
10. Martoba	-
11. Sihusapi	-
12. Maduma	-
13. Simanindo Sangkal	1
14. Cinta Dame	-
15. Simarmata	-
16. Dosroha	-
17. Tomok Parsaoran	3
18. Unjur	-
19. Siallagan Pinda Raya	-
20. Marlumba	-
21. Simanindo	1
Jumlah / Total	7

Sumber : Kepala Desa/Kelurahan se Kecamatan Simanindo

Source : *Whole Village/Suburban Chief of Simanindo Sub Regency*

Tabel : 7.5
Table

Nama Objek Wisata Menurut Jenis Wisata. Letak dan Jarak dari Ibukota Kabupaten
Name of Tourist Object by Type. Location and Distance from Regency City

2012

Nama Objek Wisata/ Name of Tourist Object	Jenis Wisata/ Types of Tourist Object	Letak Desa/Kelu- rahan/ Location	Jarak dari Ibukota Kabupaten/ Distance from Regency City (km)	Sudah/Belum Dikembang- kan/ Yet/Not Yet Developed
(1)	(2)	(3)	(4)	(5)
1. Museum Huta Bolon	-	Simanindo	24	Sudah
2. Makam Tua	-	Tolping	37	Belum
3. Si Gale -Gale	-	Tomok	50	Sudah
4. Makam Raja Tomok	-	Tomok	50	Sudah
5. Batu Kursi	-	Ambarita	43	Sudah

Sumber : UPTD Pariswisata

Source : UPTD Pariwisata

Tabel : 7.6
Table**Banyaknya Sarana Komunikasi Menurut Jenisnya dan
Desa/Kelurahan**
*Number of Communication Facility by
Types and Village/Suburban*

2012

Desa/Kelurahan/ Village/Suburban	Sarana Komunikasi/ Communication Facility		
	Wartel Satelit/ Satellite Telephone-Shop	Televisi / Television	Televisi dan Parabola/ Television and Parabola
(1)	(2)	(3)	(4)
01. Tanjungan	-	80	80
02. Parbalohan	-	75	75
03. Pardomuan	-	116	116
04. Parmonangan	-	143	143
05. Huta Ginjang	-	224	224
06. Tomok	-	473	473
07. Garoga	-	274	274
08. Tuktuk Siadong	-	488	488
09. Ambarita	-	244	244
10. Martoba	-	224	224
11. Sihusapi	-	83	83
12. Maduma	-	100	100
13. Simanindo Sangkal	-	176	176
14. Cinta Dame	-	368	368
15. Simarmata	-	243	243
16. Dosroha	-	236	236
17. Tomok Parsaoran	-	278	278
18. Unjur	-	152	152
19. Siallagan Pinda Raya	-	127	127
20. Marlumba	-	102	102
21. Simanindo	-	184	184
Jumlah / Total	-	4 390	4 390

Sumber : Kepala Desa/Kelurahan Se-Kecamatan Simanindo

Source : Whole Village/Suburban Chief of Simanindo Sub Regency

Tabel : 7.7
Table

**Banyaknya Surat Dikirim Melalui
Kantor Pos Simanindo Menurut Desa/Kelurahan
Number of Letters Sent Via Post Office of Simanindoby
Village/Suburban
(surat/letter)**

2010

Desa/Kelurahan/ <i>Village/Suburban</i>	Dikirim/Sent			Jumlah/ <i>Total</i>
	Kilat/ <i>Express Mail</i>	Biasa/ <i>Mail</i>	Tercatat/ <i>Registered Mail</i>	
(1)	(2)	(3)	(4)	(5)
1. Tanjungan	18	-	-	18
2. Parbalohan	90	-	-	90
3. Pardomuan	100	-	-	100
4. Parmonangan	150	-	-	150
5. Huta Ginjang	203	-	-	203
6. Tomok	1700	-	-	1700
7. Garoga	456	-	-	456
8. Tuktuk Siadong	510	-	-	510
9. Ambarita	380	-	-	380
10. Martoba	50	-	-	50
11. Sihusapi	12	-	-	12
12. Maduma	35	-	-	35
13. Simanindo Sangkal	435	-	-	435
14. Cinta Dame	50	-	-	50
15. Simarmata	534	-	-	534
16. Dosroha	344	-	-	344
17. Tomok Parsaoran	*1	*1	*1	*1
18. Unjur	*2	*2	*2	*2
19. Siallagan Pinda Raya	*3	*3	*3	*3
20. Marlumba	*4	*4	*4	*4
21. Simanindo	*5	*5	*5	*5
Jumlah/Total	5 067	-	-	5 067

Sumber : Kantor Pos Kecamatan Simanindo
Source : *Post Office Simanindo Sub Regency*

Keterangan/Notes : *¹) Data masih bergabung dengan Desa Induk yaitu ; Desa Tomok
*²) Data masih bergabung dengan Desa Induk yaitu ; Desa Ambarita
*³) Data masih bergabung dengan Desa Induk yaitu ; Desa Ambarita
*⁴) Data masih bergabung dengan Desa Induk yaitu ; Desa Martoba
*⁵) Data masih bergabung dengan Desa Induk yaitu ; Desa S. Sangkal
* *Data Tahun 2012 belum tersedia*

Tabel : 7.8 **Banyaknya Surat Diterima Melalui Kantor Pos Simanindo**
Table **Menurut Desa/Kelurahan**
Number of Letters Received Via Post Office of Simanindo by
Village/Suburban
(surat/letter)

2010

Desa/Kelurahan/ Village/Suburban	Diterima/Received			Jumlah/ Total
	Kilat/ Express Mail	Biasa/ Mail	Tercatat/ Register Mail	
(1)	(5)	(6)	(7)	(8)
1. Tanjungan	52	-	-	52
2. Parbalohan	70	-	-	70
3. Pardomuan	65	-	-	65
4. Parmonangan	140	-	-	140
5. Huta Ginjang	180	-	-	180
6. Tomok	1 300	-	-	1 300
7. Garoga	300	-	-	300
8. Tuktuk Siadong	450	-	-	450
9. Ambarita	510	-	-	510
10. Martoba	200	-	-	200
11. Sihusapi	150	-	-	150
12. Maduma	110	-	-	110
13. Simanindo Sangkal	350	-	-	350
14. Cinta Dame	415	-	-	415
15. Simarmata	375	-	-	375
16. Dosroha	400	-	-	400
17. Tomok Parsaoran	*1	*1	*1	*1
18. Unjur	*2	*2	*2	*2
19. Siallagan Pinda Raya	*3	*3	*3	*3
20. Marlumba	*4	*4	*4	*4
21. Simanindo	*5	*5	*5	*5
Jumlah/Total	3 767	-	-	3 767

Sumber : Kantor Pos Kecamatan Simanindo

Source : Post Office Simanindo Sub Regency

Keterangan/Notes : *1) Data masih bergabung dengan Desa Induk yaitu ; Desa Tomok
 *2) Data masih bergabung dengan Desa Induk yaitu ; Desa Ambarita
 *3) Data masih bergabung dengan Desa Induk yaitu ; Desa Ambarita
 *4) Data masih bergabung dengan Desa Induk yaitu ; Desa Martoba
 *5) Data masih bergabung dengan Desa Induk yaitu ; Desa S. Sangkal
 * Data Tahun 2012 belum tersedia

Tabel : 7.9
Table

**Banyaknya Paket Pos Yang Dikirim dan Diterima
Menurut Desa/Kelurahan
Number of Post Package Sent and Received by
Village/Suburban
(paket/packege)**

2010

Desa/Kelurahan/ Village/Suburban	Kirim/ Sent	Terima/Receive
(1)	(2)	(3)
01. Tanjungan	-	-
02. Parbalohan	-	-
03. Pardomuan	2	4
04. Parmonangan	2	3
05. Huta Ginjang	2	1
06. Tomok	10	16
07. Garoga	2	4
08. Tuktuk Siadong	18	21
09. Ambarita	9	15
10. Martoba	3	2
11. Sihusapi	-	-
12. Maduma	-	-
13. Simanindo Sangkal	4	1
14. Cinta Dame	3	1
15. Simarmata	-	1
16. Dosroha	-	1
17. Tomok Parsaoran	*1	*1
18. Unjur	*2	*2
19. Siallagan Pinda Raya	*3	*3
20. Marlumba	*4	*4
21. Simanindo	*5	*5
Jumlah / Total	55	70

Sumber : Kantor Pos Kecamatan Simanindo

Source : Post Office Simanindo Sub Regency

Keterangan/Notes : *¹⁾ Data masih bergabung dengan Desa Induk yaitu ; Desa Tomok
*²⁾ Data masih bergabung dengan Desa Induk yaitu ; Desa Ambarita
*³⁾ Data masih bergabung dengan Desa Induk yaitu ; Desa Ambarita
*⁴⁾ Data masih bergabung dengan Desa Induk yaitu ; Desa Martoba
*⁵⁾ Data masih bergabung dengan Desa Induk yaitu ; Desa S. Sangkal

* Data Tahun 2012 belum tersedia

BAB 8

Chapter

Keuangan

Finance

Tabel : 8.1
Table**Besarnya Pokok Penetapan dan Realisasi Penerimaan Pajak Bumi dan Bangunan (PBB) Menurut Desa/Kelurahan**
Number of Fixed Target and Realization of Land and Building Tax Revenue by Village/Suburban
(Rupiah/Rupiahs)

2011

Desa/Kelurahan/ Village/Suburban	Pokok Penetapan/ Fixed Target	Realisasi/ Realization	Persentase / Percentage (%)
<i>(1)</i>	<i>(2)</i>	<i>(3)</i>	<i>(4)</i>
PEDESAAN			
01. Tanjungan	2 194 880	2 164 050	98.59
02. Parbalohan	1 267 859	1 267 049	99.94
03. Pardomuan	1 531 753	1 514 423	98.87
04. Parmonangan	2 257 427	1 160 020	51.39
05. Huta Ginjang	1 975 697	587 084	29.71
07. Garoga	2 394 307	1 293 100	54.01
10. Martoba	20 499 376	9 767 552	47.65
11. Sihusapi	1 906 830	2 111 830	110.75
12. Maduma	1 708 835	1 033 771	60.49
13. Simanindo Sangkal	6 420 975	3 131 044	48.76
14. Cinta Dame	2 665 448	1 164 280	43.68
15. Simarmata	4 710 342	4 805 000	102.01
16. Dosroha	8 079 278	2 190 957	27.12
17. Tomok Parsaoran	*1	*1	*1
18. Unjur	*2	*2	*2
19. Siallagan Pinda Raya	*3	*3	*3
20. Marlumba	*4	*4	*4
21. Simanindo	*5	*5	*5
PERKOTAAN			
06. Tomok	23 811 722	8 171 706	34.32
08. Tuktuk Siadong	109 151 054	76 222 215	69.83
09. Ambarita	29 832 559	16 241 467	54.44
Jumlah / Total	220 408 342	132 825 548	60.26

Sumber : Kantor Kecamatan Simanindo

Source : *Simanindo Sub Regency Office*

Keterangan/Notes : *¹) Data masih bergabung dengan Desa Induk yaitu ; Desa Tomok
*²) Data masih bergabung dengan Desa Induk yaitu ; Desa Ambarita
*³) Data masih bergabung dengan Desa Induk yaitu ; Desa Ambarita
*⁴) Data masih bergabung dengan Desa Induk yaitu ; Desa Martoba
*⁵) Data masih bergabung dengan Desa Induk yaitu ; Desa S. Sangkal

Data 2012 tidak tersedia/*Data 2012 unavailable*

Tabel : 8.2
Table**Target dan Realisasi Pendapatan Asli Daerah (PAD)**
Kecamatan Simanindo Menurut Jenis Penerimaan
Target and Realization of Sub Regency Regional Revenue

2012

Jenis Penerimaan/ Types of Revenue	Target/ Target (Rp)	Realisasi/ Realization (Rp)	Persentase/ Percentage (%)
<i>(1)</i>	<i>(2)</i>	<i>(3)</i>	<i>(4)</i>
I. Pajak Daerah			
1. Pajak Restoran	-	-	-
II. Retribusi Daerah			
1. Fasilitas Umum	-	-	-
2. Retribusi Izin Gangguan	439 700	439 700	100
3. Retribusi Izin Usaha Industri, Perdagangan, Gudang dan Tanda Daftar Perusahaan	-	60 000	-
4. Retribusi Izin Mendirikan Bangunan Baru di bawah 100 m	1 000 000	844 100	84.41
5. Retribusi Izin Tempat Penjualan Minuman Beralkohol Kadari 1-5 %	-	-	-
6. Retribusi Pelayanan Pengangkutan Sampah	-	-	-
7. Retribusi Pelayanan Pasar	25 559 000	25 559 000	100
8. Retribusi Pemakaian Kekayaan Daerah	6 617 000	6 617 000	100
9. Hasil Sitaan	-	1 150 000	-
Jumlah / Total	33 615 700	28 052 800	83.45

Sumber : Kantor Kecamatan Simanindo
 Source : Simanindo Sub Regency Office

Lampiran

APPENDICES

<https://samosir.kbps.go.id>

Lampiran : 1 Nama-Nama Camat Simanindo Menurut Tahun Masa Jabatan
Appendix Names of Chief of Simanindo Sub Regency by Years of Duty
Period

Nama/Names	Tahun Masa Jabatan/ Year of Duty Period
1. H. Manullang	1967 - 1972
2. J. P. Sitanggung	1972 - 1977
3. M.P. Situmorang	1977 - 1980
4. T.M. Sianipar. BA	1980 - 1982
5. Drs. K.M. Sagala	1982 - 1984
6. Barita Marbun. BA	1984 - 1988
7. Drs.Manganar Situmorang	1988 - 1990
8. Drs. K. M. Sagala	1990 - 1990
9. J. Samosir. BA	1990 - 1994
10. Rudi Sitorus. SH	1994 - 1996
11. Drs. Salomo Simanjuntak	1996 - 1998
12. Drs. Gunadi Napitupulu	1998 - 1999
13. Drs. Laurensius Sibarani	2000 - 2004
14. Drs. Unggul Sitanggung	2004 - 2004
15. Rudi S.M. Siahaan. AP	2004 - 2008
16. Drs.Waston Simbolon	2008 - 2009
17. Viktor Sidabutar, SH	2009 – sekarang/now

Sumber : Kantor Kecamatan Simanindo
 Source : *Simanindo Sub Regency Office*

Lampiran : 2
Appendix**Nama-Nama Komandan Rayon Militer (Danramil)**
Simanindo Menurut Tahun Masa Jabatan
Names of Chief of Military Sector of Simanindo
by Years of Duty Period

Nama/Names	Tahun Masa Jabatan/ Year of Duty Period
1. Kapten Berman	1972 – 1977
2. Kapten H. Siahaan	1977 – 1982
3. Sertu J.R. Sinaga	1982 – 1983
4. Lettu Ramli Sianipar	1983 – 1986
5. Serma J.R. Sinaga	1986 – 2000
6. Lettu B. Manik	2000 – 2003
7. Serma J. R. Sinaga	2003 – 2003
8. Kapten Musa	2003 – 2003
9. Serka Simare – Mare	2003 – 2003
10. Kapten J. Tampubolon	2003 – 2006
11. Kapten M. Manurung	2006 - sekarang

Sumber : Koramil Kecamatan Simanindo

Source : *Koramil Simanindo Sub Regency*

Lampiran : 3
Appendix**Nama-Nama Kepala Kepolisian Sektor (Kapolsek)
Kecamatan Simanindo Menurut Tahun Masa Jabatan
Name of Chief of Police Station Sector of Simanindo
Sub Regency by Years of Duty Period**

Nama/Names	Tahun Masa Jabatan/ Year of Duty Period
1. Lettu Yunus Abu	1987 – 1988
2. Lettu s. Pasaribu	1988 – 1990
3. Lettu M. Sinaga	1990 – 1992
4. Peltu E. Simanjuntak	1992 – 1993
5. Lettu J. Sinaga	1993 – 1995
6. Peltu Jarait Sinaga	1995 – 1998
7. Lettu D. Panjaitan	1998 – 2000
8. Iptu N. Napitupulu	2000 – 2002
9. Iptu M. Sagala	2002 – 2003
10. Iptu R. Simarmata	2003 – 2004
11. AKP. Isdon Siburian. SH	2004 – 2005
12. AKP. Darwin Hutagaol. SH	2005 – 2005
13. AKP. Irwansyah	2006 – 2006
14. AKP. B. Naibaho	2006 – 2012
15. AKP. E. Harahap	2012-2013
16. AKP. DH. Sinaga	2013-Sekarang(<i>now</i>)

Sumber : POLSEK Kecamatan Simanindo
 Source : *Polsek Simanindo Sub Regency*

Lampiran : 4
Appendix**Nama Kepala Desa/Kelurahan Menurut Jenis Kelamin,
Pendidikan, dan Desa/Kelurahan**
**Names of Village/Suburban Chief by Sex Education Level
and Village/Suburban**

Desa/Kelurahan/ Village/Suburban	Nama Kepala Desa/Kelurahan/ Name of Chief	Jenis Kelamin/ Sex	Pendidikan/ Education
<i>(1)</i>	<i>(2)</i>	<i>(3)</i>	<i>(4)</i>
01. Tanjungan	Mangido Jadi Sinaga	Laki-laki/Male	SMA/ Senior High School
02. Parbalohan	Maidi Sitohang	Laki-laki/Male	SMA/ Senior High School
03. Pardomuan	Viktor Situmorang	Laki-laki/Male	SMA/ Senior High School
04. Parmonangan	Gimbet Situmorang	Laki-laki/Male	Sarjana Graduate
05. Huta Ginjang	Jacob Sinaga	Laki-laki/Male	SMA/ Senior High School
06. Tomok	Martumpak Sidabutar	Laki-laki/Male	SMA/ Senior High School
07. Garoga	Budiman Rumahorbo	Laki-laki/Male	SMA/ Senior High School
08. Tuktuk Siadong	Antonius Siregar	Laki-laki/Male	SMA/ Senior High School
09. Ambarita	Mangantar Siallagan	Laki-laki/Male	SMA/ Senior High School
10. Martoba	Jaoloan Silalahi	Laki-laki/Male	SMA/ Senior High School
11. Sihusapi	Luker Situmorang	Laki-laki/Male	SMA/ Senior High School
12. Maduma	Tambok Sidauruk	Laki-laki/Male	SMA/ Senior High School
13. Simanindo Sangkal	Sahat Sidabutar	Laki-laki/Male	SMA/ Senior High School
14. Cinta Dame	Radot Sidauruk	Laki-laki/Male	SMA/ Senior High School
15. Simarmata	Alboin Sinaga	Laki-laki/Male	SMA/ Senior High School
16. Dosroha	Sabam Sijabat	Laki-laki/Male	SMA/ Senior High School
17. Tomok Parsaoran	Mangiring Sidabutar	Laki-laki/Male	SMA/ Senior High School
18. Unjur	Djannen Ambarita	Laki-laki/Male	SMA/ Senior High School
19. Siallagan Pinda Raya	Riduanto Siallagan	Laki-laki/Male	SMA/ Senior High School
20. Marlumba	Adatua Napitu	Laki-laki/Male	SMA/ Senior High School
21. Simanindo	Robert Sidauruk	Laki-laki/Male	SMA/ Senior High School

Sumber : Kantor Kecamatan Simanindo
Source : Simanindo Sub Regency Office

DATA

Mencerdaskan Bangsa



BADAN PUSAT STATISTIK KABUPATEN SAMOSIR

Komplek Perkantoran Pemkab Samosir Blok A
Desa Siopat Sosor Parbaba - Pangururan 22392

Telp. : 0626-2222490 Fax : 0626-2222491 e-mail : bps1217@bps.go.id
website : <http://samosirkab.bps.go.id>