



Nomor katalog/Catalog Number :1403.9403  
Nomor Publikasi/Publication Number:9403.1101

# **KABUPATEN JAYAPURA DALAM ANGKA 2011**

*Jayapura Regency in figures*



**Badan Pusat Statistik  
Kabupaten Jayapura**

**KABUPATEN JAYAPURA DALAM ANGKA 2011**  
**Jayapura Regency in Figures**  
**2011**

**Nomor Katalog / Catalog Number :** 1403.9403  
**Nomor Publikasi / Publication Number :** 9403.1101

**Ukuran Buku / Book Size :** 16,50 cm x 21,59 cm  
**Jumlah Halaman / Page Number :** xxi + 183 Halaman / Page

**Naskah / Editor :**  
Badan Pusat Statistik (BPS) Kabupaten Jayapura  
*BPS-Statistics of Jayapura Regency*

**Gambar Kulit / Art Designer :**  
Badan Pusat Statistik (BPS) Kabupaten Jayapura  
*BPS-Statistics of Jayapura Regency*

**Diterbitkan Oleh / Published by :**  
Badan Pusat Statistik (BPS) Kabupaten Jayapura  
*BPS-Statistics of Jayapura Regency*

**Dicetak Oleh / Printed by :**  
Badan Pusat Statistik Kabupaten Jayapura  
*BPS-Statistics of Jayapura Regency*

**Boleh dikutip dengan menyebutkan sumbernya**  
*May be cited with reference to the source*

<http://jayapura.bps.go.id>



**HABEL MELKIAS SUWAE, S.Sos, MM**  
BUPATI KABUPATEN JAYAPURA



## BUPATI JAYAPURA

---

### SAMBUTAN

Setiap kegiatan yang berhasil dilaksanakan adalah wajar bila kita sambut dengan gembira serta ucapan syukur kehadirat Tuhan Yang Maha Esa. Demikian halnya dengan terbitnya buku Statistik Tahunan "KABUPATEN JAYAPURA DALAM ANGKA 2010".

Dengan semakin meningkatnya volume pembangunan yang diwujudkan sejak pelita kesatu sampai saat ini, secara umum tampak pula peningkatan kemajuan diberbagai bidang. Sejalan dengan itu tugas yang diembankan semakin luas, maka fungsi dan peranan Statistik menjadi semakin penting dan sangat menentukan, terutama sebagai bahan informasi untuk perencanaan dan evaluasi akhir.

Penerbitan publikasi ini mencerminkan suatu bentuk perwujudan kerja sama yang harmonis diantara semua Instansi, Kantor, Dinas, Lembaga Pemerintah dan Swasta di Kabupaten Jayapura.

Untuk itu kepada semua pihak di daerah ini sebagai pemberi data, saya minta senantiasa memupuk serta meningkatkan hubungan kerja sama dengan Badan Pusat Statistik Kabupaten Jayapura dengan memberikan data tepat waktu dan akurat.

Akhirnya kepada Badan Pusat Statistik Kabupaten Jayapura, saya minta untuk meningkatkan data yang disajikan baik kualitas maupun jenis.

Semoga data ini bermanfaat bagi kita semua dan dengan ini pula saya ucapkan selamat memanfaatkannya.

Jayapura, Oktober 2010

**BUPATI KABUPATEN JAYAPURA,**

**HABEL MELKIAS SUWAE, S.Sos, MM**



## BUPATI JAYAPURA

---

### FOREWORD

*Any succesful activity is natural if we warmly welcome with a highly grateful to the Almighty God. That's happen to publication of "Jayapura Regency in Figures 2010".*

*Development increased are an apperance from development planning since 1<sup>th</sup> Pelita until now, and that increased in all sector ors. Function and part of statistics become more important as an information for planning and to make an evaluation.*

*This publication as a reflection of good cooperation between all those and institution in Jayapura Regency*

*To all those and institution as a contributed data, be always in order to keep having good coordination whith Bps-Statistics of Jayapura regency.*

*Finally, I also urge for Bps-Statistics of Jayapura regency, be always in order to increase quality ang quantity data published.*

*We hope this publication will be greatly benifical for the readers and have an provide this publication.*

Jayapura, October 2010

**MAJOR OF JAYAPURA REGENCY,**

**HABEL MELKIAS SUWAE, S.Sos, MM**



## KATA PENGANTAR

Buku kabupaten "JAYAPURA DALAM ANGKA 2010" ini merupakan penerbitan statistik tahunan sebagai lanjutan dari edisi sebelumnya, data yang disajikan didalamnya adalah kumpulan data sekunder berbagai instansi, baik Pemerintah maupun swasta di wilayah Kabupaten Jayapura disamping data primer hasil olahan secara manual Badan Pusat Statistik Kabupaten Jayapura.

Berhasil terbitnya buku ini adalah berkat dukungan dan partisipasi nyata dari berbagai pihak, untuk itu tak lupa kami ucapkan terima kasih.

Kepada Pemerintah Daerah Kabupaten Jayapura kami ucapkan terima kasih atas semua saran yang telah membantu sehingga buku ini dapat diterbitkan.

Kami menyadari bahwa publikasi ini walaupun telah disiapkan sebaik-baiknya, namun tentunya masih banyak kekurangan-kekurangan maupun kesalahan-kesalahan yang mungkin terjadi, oleh karenanya untuk perbaikan selanjutnya tanggapan dan saran-saran dari para pemakai sangat diharapkan.

Kepala BPS Kabupaten Jayapura,

Fadiri Amora, SE  
NIP. 340 007 231



## **PREFACE**

*“Jayapura Regency in Figures 2010” publication is a yearly statistics edition, this publication contains secondary data collected from various government and private institution in Jayapura Regency and some of data represent the result of census and survey conducted by Bps-Statistics of Jayapura Regency.*

*We thank you for support and cooperation from all those and institution in Jayapura Regency that already contributed this publication.*

*We know this publication is unperfect although a great effort for the completion of it had already been made. Therefore, reader constructive criticism and suggestion for the completion of the publication are needed.*

BPS Kabupaten Jayapura  
Head,

Fadiri Amora, SE  
NIP. 340 007 231

## Daftar Isi

	<b>Halaman</b>
Kata Sambutan	iv
Kata Pengantar	vi
Daftar Isi	viii
Daftar Tabel	ix
Daftar Gambar	xxi
Bab I Keadaan Geografi	1
Bab II Keadaan Iklim	14
Bab III Pemerintahan	21
Bab IV Penduduk dan Tenaga Kerja	49
Bab V Sosial	69
Bab VI Pertanian	126
Bab VII Perindustrian dan Perdagangan	147
Bab VIII Transportasi dan Komunikasi	153
Bab IX Ekonomi dan Keuangan	171



## Daftar Tabel / Table List

No	Judul Tabel	Halaman
1.1.1	Letak Geografis / <i>Geographical Location</i>	3
1.1.2	Jarak Tempuh Kota Tertentu (Bagian Pantai) di Kabupaten Jayapura / <i>Distance Between Town (Beach Side) in Jayapura Regency (Mile)</i>	4
1.2.1	Luas Masing-Masing Distrik di Kabupaten Jayapura / <i>Area by District in Jayapura Regency</i>	5
1.3.1	Luas Masing-Masing Kelas Kemiringan Pada Distrik Di Kabupaten Jayapura / <i>Elevation Class by District in Jayapura Regency</i>	6
1.3.2	Luas Masing-Masing Ketinggian Pada Distrik di kabupaten Jayapura / <i>Altituden Class by District in Jayapura Regency</i>	8
1.3.3	Luas Jenis Tanah Di Kabupaten Jayapura / <i>Type of Land and Its Wide in Jayapura Regency</i>	10
1.4.1	Nama-nama Sungai Di Kabupaten Jayapura / <i>Name of Rivers in Jayapura Regency</i>	11
1.4.2	Nama-nama Tanjung dan Teluk di Pantai Utara Kabupaten Jayapura / <i>Names of Peninsulas and Gulfs in North Coast in Jayapura Regency</i>	13
2.1.1	Rata-rata Suhu Udara Minimum Mutlak pada Stasiun Sentani dan Genyem (dalam °C) / <i>Average of Minimum Temperatures in Sentani and Genyem Station 2009</i>	15
2.1.2	Rata-rata Suhu Udara Maksimum Mutlak pada Stasiun Sentani dan Genyem (dalam °C) / <i>Average of Maximum Temperatures in Sentani and Genyem Station 2009</i>	16
2.1.3	Rata-rata Curah Hujan dan Kejadian dari Hari Hujan di Kabupaten Jayapura / <i>Average of Rain Falls and Rain Days in Sentani, dan Genyem Station 2009</i>	17

<b>No</b>	<b>Judul Tabel</b>	<b>Halaman</b>
2.1.4	Kelembapan Udara Rata-rata di Kabupaten Jayapura / <i>Average of Relative Humidity in jayapura Regency 2006-2009(%)</i>	18
2.1.5	Relatif Rata-rata Penyinaran Matahari di Kabupaten Jayapura / <i>Average Relative of Sun Shine in Jayapura Regency 2006-2009(%)</i>	19
2.1.6	Rata-rata Tekanan Udara di Kabupaten Jayapura / <i>Average of Atmosphere Pressure in Jayapura Regency 2005-2009(%)</i>	20
3.1.1	Pembagian Wilayah Administratif Kabupaten Jayapura 2010/ <i>Administration Area by District in Jayapura Regency 2010</i>	24
3.1.2	Nama-nama Kampung/Kelurahan Menurut Distrik di Kabupaten Jayapura / <i>Names of Village by Districy in Jayapura Regency</i>	25
3.1.3	Banyaknya Pegawai Negeri Sipil Menurut Golongan di Kabupaten Jayapura/ <i>Number of Civil Servant by Rank in Jayapura Regency 2007</i>	31
3.1.4	Banyaknya Pegawai Negeri Sipil Menurut Eselon di Kabupaten Jayapura / <i>Number of Civil Servant by Eselon in Jayapura Regency 2007</i>	39
3.1.5	Banyaknya Pegawai Negeri Sipil Menurut Tingkat Pendidikan di Kabupaten Jayapura / <i>Number of Civil Servant by Education in Jayapura Regency 2007</i>	41
3.1.6	Banyaknya Pegawai Negeri Sipil Menurut Jenis Kelamin di Kabupaten Jayapura / <i>Number of Civil Servant by Sex Group in Jayapura Regency 2007</i>	45
3.1.7	Jumlah Perangkat Daerah/Satuan Kerja di Lingkungan Pemda Kabupaten Jayapura / <i>Number of Government Office by Type in Jayapura Regency</i>	47
3.2.1	Jumlah Anggota DPRD Kabupaten Jayapura Menurut Fraksi Tingkat Pendidikan dan Jenis Kelamin / <i>Number of Jayapura Regency Parlianment Members By Fraction, Sex and Education 2008</i>	48
4.1.1	Perkembangan Jumlah Penduduk Menurut Jenis Kelamin di Kabupaten Jayapura / <i>Population Growth by Sex in Jayapura Regency 2005-2009</i>	51
4.1.2	Penduduk Kabupaten Jayapura Menurut Golongan Umur / <i>Population by Age Group in Jayapura Regency 2009</i>	52

<b>No</b>	<b>Judul Tabel</b>	<b>Halaman</b>
4.1.3	Sebaran Penduduk Menurut Distrik, Luas Wilayah dan Kepadatan / <i>Population by District, Area and Density in Jayapura Regency 2009</i>	53
4.1.4	Sebaran Penduduk Menurut Distrik dan Jenis Kelamin di Kabupaten Jayapura / <i>Population by District and Sex in Jayapura Regency 2009</i>	54
4.2.1	Persentase Penduduk menurut Suku Bangsa di Kabupaten Jayapura / <i>Percentage of Population by Ethnic in Jayapura Regency 2009</i>	55
4.2.2	Jumlah Penduduk Menurut Kepemilikan Identitas Kependudukan di Kabupaten Jayapura / <i>Number of Population by Ownership of Citizen Identity in Jayapura Regency 2009</i>	56
4.2.3	Perkembangan Kepemilikan Identitas Kependudukan di Kabupaten Jayapura / <i>Prosperity of Citizen Identity Ownership in Jayapura Regency 2005-2009</i>	58
4.2.4	Jumlah Penduduk Usia Subur di Kabupaten Jayapura / <i>Number of Ppulation at Productive Age in Jayapura Regency 2009</i>	59
4.2.5	Jumlah Peserta KB menurut Metode Kontrasepsi yang Digunakan di Kabupaten Jayapura / <i>Number of Family Planning Participants by Contraception Methode in Jayapura Regency 2009</i>	60
4.3.1	Jumlah Pencari Kerja Terdaftar menurut Jenis Kelamin dan Distrik di Kabupaten Jayapura / <i>Number of Job Seekers by District and Sex in Jayapura Regency 2006-2007</i>	62
4.3.2	Jumlah Pencari Kerja Terdaftar menurut Jenis Kelamin, Tingkat Pendidikan dan Distrik di Kabupaten Jayapura / <i>Number of Job Seekers by Sex, Education and District in Jayapura Regency 2008</i>	63
4.4.1	Persentase Penduduk Usia 15 Tahun ke Atas dan Kegiatan Utama Seminggu yang Lalu di Kabupaten Jayapura / <i>Percentage of Population Age 15 Years and Over and Their Main Activity during Last Week in Jayapura Regency 2008-2009</i>	64
4.4.2	Persentase Tingkat Partisipasi Angkatan Kerja dan Tingkat Kesempatan Kerja di Kabupaten Jayapura / <i>Percentage of Labour Force Participation Rate and Working Chance Rate in Jayapura Regency 2007-2009</i>	65

<b>No</b>	<b>Judul Tabel</b>	<b>Halaman</b>
4.4.3	Penduduk Bekerja menurut Lapangan Usaha di Kabupaten Jayapura / <i>Number of Worked Men by Work Field in Jayapura Regency 2009</i>	66
4.4.4	Tingkat Pengangguran Terbuka di Kabupaten Jayapura / <i>Opened Unemployment Rate in Jayapura Regency 2007 - 2009</i>	67
4.4.5	Pengangguran menurut Jenis Kelamin di Kabupaten Jayapura / <i>Number of Unemployment by Sex in Jayapura Regency 2008-2009</i>	68
5.1.1	Perkembangan Sarana dan Prasarana Kesehatan di Kabupaten Jayapura / <i>Prosperity of Health Infrastructure un Jayapura Regency 2005-2009</i>	72
5.1.2	Jumlah Tenaga Medis dan Paramedis di Kabupaten Jayapura / <i>Number of Medical and Paramedical Personal in Jayapura Regency 2007-2009</i>	73
5.1.3	Jumlah Bulin, Bayi dan Balita di Kabupaten Jayapura / <i>Number of Give Birth Mother and Baby Born in Jayapura Regency 2009</i>	74
5.1.4	Cakupan Pelayanan Ibu Hamil di Kabupaten Jayapura / <i>Coverage of Pregnant Service in Jayapura Regency 2008- 2009</i>	75
5.1.5	Cakupan Layanan Anak Balita di Kabupaten Jayapura / <i>Coverage of Uder Fiver Children Health Servicee in Jayapura Regency 2005-2009</i>	76
5.1.6	10 Besar Penyakit Semua Golongan Umur di Kabupaten Jayapura / <i>Big 10 Disease in Jayapura Regency 2008</i>	77
5.1.7	10 Besar Penyakit Semua Golongan Umur di Kabupaten Jayapura / <i>Big 10 Disease in Jayapura Regency 2009</i>	78
5.1.8	Jumlah Kasus HIV, AIDS dan Kasus HIV yang Meninggal di Kabupaten Jayapura / <i>Number od HIV/AIDS Case an Mortality Caused by HIV/AIDS in Jayapura Regency 2005-2009</i>	79
5.1.9	Jumlah Kasus HIV, AIDS dan Kasus HIV yang Meninggal di Kabupaten Jayapura / <i>Number od HIV/AIDS Case an Mortality Caused by HIV/AIDS in Jayapura Regency 2009</i>	80
5.1.10	Jumlah Bayi yang Diimunisasi menurut Jenisnya di Kabupaten Jayapura / <i>Number of Immuned Baby by Immunization Type in Jayapura Regency 2009</i>	81
5.2.1	Banyaknya Sekolah dirinci Menurut Jenisnya di Kabupaten Jayapura / <i>Number of School by Education Level in Jayapura Regency 2007</i>	83

<b>No</b>	<b>Judul Tabel</b>	<b>Halaman</b>
5.2.2	Banyaknya Sekolah dirinci Menurut Jenisnya di Kabupaten Jayapura / <i>Number of School by Education Level in Jayapura Regency 2008</i>	84
5.2.3	Banyaknya Sekolah, Guru dan Murid Menurut Jenisnya di Kabupaten Jayapura / <i>Number of School, Teacher and Student by Education Level in Jayapura Regency 2007</i>	85
5.2.4	Banyaknya Sekolah, Guru dan Murid Menurut Jenisnya di Kabupaten Jayapura / <i>Number of School, Teacher and Student by Education Level in Jayapura Regency 2008</i>	86
5.2.5	Banyaknya Taman Kanak-kanak, Ruang Belajar, Guru dan Murid dirinci Menurut Distrik di Kabupaten Jayapura / <i>Number of Kindergarden, Teachers and Pupil by District in Jayapura Regency 2007</i>	87
5.2.6	Banyaknya Taman Kanak-kanak, Ruang Belajar, Guru dan Murid dirinci Menurut Distrik di Kabupaten Jayapura / <i>Number of Kindergarden, Teachers anf Pupil by District in Jayapura Regency 2008</i>	88
5.2.7	Banyaknya SD Negeri, Ruang Belajar, Guru dan Murid dirinci Menurut Distrik di Kabupaten Jayapura / <i>Number of State Primary School, Teachers and Pupil by District in Jayapura Regency 2007</i>	89
5.2.8	Banyaknya SD Negeri, Ruang Belajar, Guru dan Murid dirinci Menurut Distrik di Kabupaten Jayapura / <i>Number of State Primary School, Teachers and Pupil by District in Jayapura Regency 2008</i>	90
5.2.9	Banyaknya SD Swasta, Ruang Belajar, Guru dan Murid dirinci Menurut Distrik di Kabupaten Jayapura / <i>Number of Private Primary School, Teachers and Pupil by District in Jayapura Regency 2007</i>	91
5.2.10	Banyaknya SD Swasta, Ruang Belajar, Guru dan Murid dirinci Menurut Distrik di Kabupaten Jayapura / <i>Number of Private Primary School, Teachers and Pupil by District in Jayapura Regency 2008</i>	92
5.2.11	Banyaknya SLTP Negeri, Ruang Belajar, Guru dan Murid dirinci Menurut Distrik di Kabupaten Jayapura / <i>Number of State Junior High School, Teachers and Pupil by District in Jayapura Regency 2007</i>	93
5.2.12	Banyaknya SLTP Negeri, Ruang Belajar, Guru dan Murid dirinci Menurut Distrik di Kabupaten Jayapura / <i>Number of State Junior High School, Teachers and Pupil by District in Jayapura Regency 2008</i>	94

No	Judul Tabel	Halaman
5.2.13	Banyaknya SLTP Swasta, Ruang Belajar, Guru dan Murid dirinci Menurut Distrik di Kabupaten Jayapura / <i>Number of Private Junior High School, Teachers and Pupil by District in Jayapura Regency 2007</i>	95
5.2.14	Banyaknya SLTP Swasta, Ruang Belajar, Guru dan Murid dirinci Menurut Distrik di Kabupaten Jayapura / <i>Number of Private Junior High School, Teachers and Pupil by District in Jayapura Regency 2008</i>	96
5.2.15	Banyaknya SMU Negeri, Ruang Belajar, Guru dan Murid dirinci Menurut Distrik di Kabupaten Jayapura / <i>Number of State Senior High School, Teachers and Pupil by District in Jayapura Regency 2007</i>	97
5.2.16	Banyaknya SMU Negeri, Ruang Belajar, Guru dan Murid dirinci Menurut Distrik di Kabupaten Jayapura / <i>Number of State Senior High School, Teachers and Pupil by District in Jayapura Regency 2008</i>	98
5.2.17	Banyaknya SMU Swasta, Ruang Belajar, Guru dan Murid dirinci Menurut Distrik di Kabupaten Jayapura / <i>Number of Private Senior High School, Teachers and Pupil by District in Jayapura Regency 2007</i>	99
5.2.18	Banyaknya SMU Swasta, Ruang Belajar, Guru dan Murid dirinci Menurut Distrik di Kabupaten Jayapura / <i>Number of Private Senior High School, Teachers and Pupil by District in Jayapura Regency 2008</i>	100
5.2.19	Banyaknya SMK Negeri, Ruang Belajar, Guru dan Murid dirinci Menurut Distrik di Kabupaten Jayapura / <i>Number of State Vocational High School, Teachers and Pupil by District in Jayapura Regency 2007</i>	101
5.2.20	Banyaknya SMK Negeri, Ruang Belajar, Guru dan Murid dirinci Menurut Distrik di Kabupaten Jayapura / <i>Number of State Vocational High School, Teachers and Pupil by District in Jayapura Regency 2008</i>	102
5.2.21	Banyaknya SMK Swasta, Ruang Belajar, Guru dan Murid dirinci Menurut Distrik di Kabupaten Jayapura / <i>Number of Private Vocational High School, Teachers and Pupil by District in Jayapura Regency 2007</i>	103
5.2.22	Banyaknya SMK Swasta, Ruang Belajar, Guru dan Murid dirinci Menurut Distrik di Kabupaten Jayapura / <i>Number of Private Vocational High School, Teachers and Pupil by District in Jayapura Regency 2008</i>	104
5.2.23	Banyaknya Murid SD yang Lulus, Mengulang dan Putus Sekolah menurut Distrik di Kabupaten Jayapura / <i>Number of Primary School Student who Pass Their Final Exams, Repeat, and Drop Out by District in Jayapura Regency 2007</i>	105

No	Judul Tabel	Halaman
5.2.24	Banyaknya Murid SD yang Lulus, Mengulang dan Putus Sekolah menurut Distrik di Kabupaten Jayapura / <i>Number of Primary School Student who Pass Their Final Exams, Repeat, and Drop Out by District in Jayapura Regency 2008</i>	106
5.2.25	Banyaknya Murid SLTP yang Lulus, Mengulang dan Putus Sekolah menurut Distrik di Kabupaten Jayapura / <i>Number of Junior High School Student who Pass Their Final Exams, Repeat, and Drop Out by District in Jayapura Regency 2007</i>	107
5.2.26	Banyaknya Murid SLTP yang Lulus, Mengulang dan Putus Sekolah menurut Distrik di Kabupaten Jayapura / <i>Number of Junior High School Student who Pass Their Final Exams, Repeat, and Drop Out by District in Jayapura Regency 2008</i>	108
5.2.27	Banyaknya Murid SMU yang Lulus, Mengulang dan Putus Sekolah menurut Distrik di Kabupaten Jayapura / <i>Number of Senior High School Student who Pass Their Final Exams, Repeat, and Drop Out by District in Jayapura Regency 2007</i>	109
5.2.28	Banyaknya Murid SMU yang Lulus, Mengulang dan Putus Sekolah menurut Distrik di Kabupaten Jayapura / <i>Number of Senior High School Student who Pass Their Final Exams, Repeat, and Drop Out by District in Jayapura Regency 2008</i>	110
5.2.29	Banyaknya Murid SMK yang Lulus, Mengulang dan Putus Sekolah menurut Distrik di Kabupaten Jayapura / <i>Number of Vocational High School Student who Pass Their Final Exams, Repeat, and Drop Out by District in Jayapura Regency 2007</i>	111
5.2.30	Banyaknya Murid SMK yang Lulus, Mengulang dan Putus Sekolah menurut Distrik di Kabupaten Jayapura / <i>Number of Vocational High School Student who Pass Their Final Exams, Repeat, and Drop Out by District in Jayapura Regency 2008</i>	112
5.2.31	Perkembangan Angka Partisipasi Sekolah di Kabupaten Jayapura / <i>Prosperity of School Participation Rate in Jayapura Regency 2007-2008</i>	113
5.3.1	Jumlah Pemeluk Agama Menurut Distrik di Kabupaten Jayapura / <i>Number of People by Its Religion by district in Jayapura Regency 2009</i>	114

No	Judul Tabel	Halaman
5.3.2	Jumlah Rohaniawan per Distrik di Kabupaten Jayapura / <i>Number of Churcman by District in Jayapura regency 2009</i>	115
5.3.3	Jumlah Tempat Ibadah Menurut Distrik di Kabupaten Jayapura / <i>Number of Devotion Place by district in Jayapura Regency 2009</i>	116
5.4.1	Jumlah Penyandang Masalah Kesejahteraan Sosial di Kabupaten Jayapura / <i>Number of People with Social Problems in Jayapura Regency 2007</i>	117
5.4.2	Jumlah Potensi dan Sumber Kesejahteraan Sosial (PSKS) di Kabupaten Jayapura / <i>Number of Social Welfare Resource and Potent in Jayapura Regency 2007</i>	118
5.5.1	Jumlah Kejahatan di Kabupaten Jayapura / <i>Number of Criminal Case in Jayapura Regency 2008</i>	119
5.5.2	Jumlah Kecelakaan Lalu Lintas di Wilayah Kabupaten Jayapura / <i>Number of Traffic Accident in Jayapura Regency 2006-2008</i>	120
5.5.3	Jumlah Surat Izin Mengemudi yang Dikeluarkan oleh Polres Jayapura / <i>Number of Driving License which is Issued by jayapura Police Station 2006-2008</i>	121
5.6.1	Jumlah Terhukum yang Diputuskan oleh Pengadilan Negeri Menurut Kebangsaan dan Putusan yang Dijatuhkan Tahun 2009	123
5.6.2	Jumlah Perkara Pidana/Perdata Yang Diputuskan Oleh Pengadilan Negeri Jayapura Negeri / Jayapura Tahun 2009	124
5.7.1	Penyelesaian Pelayanan STNK terhadap Jumlah Pemohon Dirincikan per Bulan di Kabupaten Jayapura / <i>Number of Vehicle Number License Completion by Month in Jayapura Regency 2009</i>	125
6.1.1	Hasil Produksi Tanaman Pangan di Kabupaten Jayapura (Ton) / <i>Production of Food Crops in Jayapura Regency 2009</i>	127
6.1.2	Hasil Produksi Buah-buahan di Kabupaten Jayapura (Ton) / <i>Production of Fruits in Jayapura Regency 2009 (Tons)</i>	129
6.1.3	Hasil Produksi Sayur-sayuran di Kabupaten Jayapura (Ton) / <i>Production of Vegetables in Jayapura Regency 2009 (Tons)</i>	131
6.2.1	Hasil Produksi Tanaman Perkebunan Unggulan di Kabupaten Jayapura (Ton) / <i>Production of Plantations in Jayapura Regency 2009 (Tons)</i>	133



6.2.2	Luas Areal Tanaman Perkebunan Unggulan di Kabupaten Jayapura (hektar) / <i>Area of Plantations in Jayapura Regency 2009 (acre)</i>	135
6.3.1	Produksi dan Luas Lahan Kehutanan di Kabupaten Jayapura / <i>Production and Forestry Wide Area in Jayapura Regency 2008</i>	137
6.4.1	Populasi Ternak menurut Jenisnya di Kabupaten Jayapura / <i>Population of Livestock in Jayapura Regency 2008-2009</i>	138
6.4.2	Produksi Daging menurut Jenisnya di Kabupaten Jayapura / <i>Meat Production in Jayapura Regency 2008-2009</i>	139
6.4.3	Produksi Telur di Kabupaten Jayapura / <i>Egg Production in Jayapura Regency 2009</i>	140
6.4.4	Bantuan Ternak Gaduhan (Bibit + Bakalan) di Kabupaten Jayapura 2008-2009	141
6.4.5	Bantuan Modal Usaha yang Diberikan kepada Masyarakat dari Dinas Peternakan Kabupaten Jayapura 2008-2009	142
6.5.1	Kelompok Usaha Perikanan yang Telah Dibina di Kabupaten Jayapura / <i>Number of Fishery Group Supported by Government of Jayapura Regency 2005-2009</i>	143
6.5.2	Jumlah Rumah Tangga Perikanan di Kabupaten Jayapura / <i>Number of Fishery Household in Jayapura Regency 2005-2009</i>	144
6.5.3	Jumlah Kelompok Usaha yang Dibina di Kabupaten Jayapura / <i>Number of Fishery Group Supported by Government in Jayapura Regency 2005-2009</i>	145
6.5.4	Produksi Perikanan di Kabupaten Jayapura / <i>Fishery Production in Jayapura Regency 2006-2009</i>	146
7.1.1	Realisasi Ekspor per Komoditi di Kabuapten Jayapura / <i>Export realization in Jayapura regency 2008</i>	148

No	Judul Tabel	Halaman
7.1.2	Komoditi yang Diantar Pulaukan di Kabupaten Jayapura / <i>ComodityTrading inter-islands in Jayapura Regency 2008</i>	149
7.1.3	Realisasi Eksport Berdasarkan Negara Tujuan di Kabupaten Jayapura / <i>Export Realization by destination Country in Jayapura Regency</i>	150
7.2.1	Banyaknya Produksi Listrik yang Dihasilkan menurut Lokasi di Kabupaten Jayapura / <i>Number of Electricity production by Location in Jayapura Regency September 2008</i>	151
7.2.2	Data Pengusahaan PT.PLN Wilayah Papua Cabang Jayapura Unit Sentani dan Genyem Sampai September 2008	152
8.1.1	Panjang Jalan Menurut Permukaan dan Kondisi Jalan di Kabupaten Jayapura / <i>Length of Road by type of Surface and Road Condition in Jayapura Regency 2007</i>	154
8.1.2	Banyaknya Jembatan Menurut Type di Kabupaten Jayapura / <i>Number of Bridge by tye in Jayapura Regency 2007</i>	156
8.2.1	Jumlah Kendaraan bermotor Milik Pemerintah / Swasta Menurut Jenis Kendaraan di Kabupaten Jayapura / <i>Number of Vehicles by Kind in Jayapura Regency 2008</i>	158
8.3.1	Jumlah Kantor Pos Menurut Distrik di Kabuapten Jayapura / <i>Number of Post Office by Districy in Jayapura Regency 2009</i>	159
8.3.2	Jumlah Paket Pos yang Diterima Menurut Jenis dan distrik di Kabupaten Jayapura/ <i>Number Post Package Received by Type and Districy in Jayapura Regency 2008</i>	160
8.3.3	Jumlah Wesel Pos yang Dikirim Menurut Jenis dan distrik di Kabupaten Jayapura/ <i>Number of Postal Money Order Sent by Type and Districy in Jayapura Regency 2008</i>	161
8.3.4	Jumlah Wesel Pos yang Diterima Menurut Jenis dan distrik di Kabupaten Jayapura / <i>Number of Postal Money Order Received by Type and Districy in Jayapura Regency 2008</i>	162
8.3.5	Jumlah Besar UangWesel Pos yang dikirim Menurut Jenis dan distrik di Kabupaten Jayapura/ <i>Value of Postal Money Order Sent by Type and Districy in Jayapura Regency 2008</i>	163
8.3.6	Jumlah Besar UangWesel Pos yang Diterima Menurut Jenis dan distrik di Kabupaten Jayapura/ <i>Value of Postal Money Order Received by Type and Districy in Jayapura Regency 2008</i>	164


<b>No</b>	<b>Judul Tabel</b>	<b>Halaman</b>
8.4.1	Banyaknya Lalu Lintas Pesawat Udara melalui Pelabuhan Udara Sentani per-Bulan / <i>Number of Aircrafts in Sentani Airport by Month 2009</i>	165
8.4.2	Arus lalu Lintas Barang/Cargo Melalui Pelabuhan udara Sentani per-bulan / <i>Number of Cargo in Sentani Airport by Month 2009</i>	166
8.4.3	Arus lalu Lintas Penumpang Pesawat Udara melalui Pelabuhan Udara Sentani Per-Bulan / <i>Number of Passenger which Arrive, transit and Depart in Sentani Airport by Month 2009</i>	167
8.4.4	Arus lalu Lintas Bagasi Pesawat Udara melalui Pelabuhan Udara Sentani Per-Bulan / <i>Number of Baggage which is Loaded and Unloaded in Sentani Airport by Month 2009</i>	168
8.4.5	Arus lalu Lintas Pos dan Paket yang Diangkut oleh Pesawat Udara melalui Pelabuhan Udara Sentani Per-Bulan / <i>Number of Posted mail and Package by Aircraft in Sentani Airport by Month 2009</i>	169
8.5.1	Hotel di Kabupaten Jayapura Beserta Klasifikasi, Jumlah kamar dan Jumlah tempat Tidur / <i>Names of Hotel in Jayapura Regency and It's Classification, Numbers of Bed and Numbers of Room, 2009</i>	170
9.1.1	Anggaran Pendapatan dan Belanja Daerah Kabupaten Jayapura Tahun Anggaran 2009	172
9.2.1	Posisi Simpanan Masyarakat Rupiah dan Valuta Asing Bank Umum dan BPR di Kabupaten Jayapura / <i>Outstanding of Private Deposit in Rupiah and Foreign Currency Of Commercial and Rural Bank in Jayapura Regency 2005-2009 (000.000 Rp)</i>	173
9.2.2	Posisi Pinjaman Rupiah dan Valuta Asing yang diberikan Bank Umum dan BPR di Kabupaten Jayapura / <i>Outstanding of Loans in Rupiah and Foreign Currency Of Commercial and Rural Bank in Jayapura Regency 2005-2009 (000.000 Rp)</i>	174
9.2.3	Posisi Kredit Mikro, Kecil dan Menengah yang diberikan Bank Umum di Kabupaten Jayapura / <i>Outstanding of Micro, Small and Medium Credit Of Commercial Bank in Jayapura Regency 2005-2009 (000.000 Rp)</i>	175
9.3.1	Produk Domestik Regional Bruto kabupaten Jayapura Atas Dasar harga Berlaku Dirinci Menurut kelompok Sektor Tahun 2005-2009 (jutaan rupiah) / <i>GDP of Jayapura Regency at Current Price by Industrial Origin 2005-2009</i>	176

9.3.2	Produk Domestik Regional Bruto kabupaten Jayapura Atas Dasar harga Konstan 2000 Dirinci Menurut kelompok Sektor Tahun 2005-2009 (jutaan rupiah) / <i>GDRP of Jayapura Regency at 2000 Constant Price by Industrial Origin 2005-2009</i>	177
9.3.3	Indeks Perkembangan Produk Domestik Regional Bruto kabupaten Jayapura Atas Dasar harga Berlaku Dirinci Menurut kelompok Sektor Tahun 2005-2009 (jutaan rupiah) / <i>The Growth Index of GDRP of Jayapura Regency at Current Price by Industrial Origin 2005-2009</i>	178
9.3.4	Indeks Perkembangan Produk Domestik Regional Bruto kabupaten Jayapura Atas Dasar harga Konstan 2000 Dirinci Menurut kelompok Sektor Tahun 2005-2009 (jutaan rupiah) / <i>The Growth Index of GDRP of Jayapura Regency at 2000 Constant Price by Industrial Origin 2005-2009</i>	179
9.3.5	Distribusi Produk Domestik Regional Bruto kabupaten Jayapura Atas Dasar harga Berlaku Dirinci Menurut kelompok Sektor Tahun 2005-2009 (jutaan rupiah) / <i>Distribution of GDRP of Jayapura Regency at Current Price by Industrial Origin 2005-2009</i>	180
9.3.6	Distribusi Produk Domestik Regional Bruto kabupaten Jayapura Atas Dasar harga konstan 2000 Dirinci Menurut kelompok Sektor Tahun 2005-2009 (jutaan rupiah) / <i>Distribution of GDRP of Jayapura Regency at 2000 Constant Price by Industrial Origin 2005-2009</i>	181
9.3.7	Laju Pertumbuhan Produk Domestik Regional Bruto kabupaten Jayapura Atas Dasar harga Berlaku Dirinci Menurut kelompok Sektor Tahun 2005-2009 (jutaan rupiah) / <i>Growth Rate of GDRP of Jayapura Regency at Current Price by Industrial Origin 2005-2009</i>	182
9.3.8	Laju Pertumbuhan Produk Domestik Regional Bruto kabupaten Jayapura Atas Dasar harga konstan 2000 Dirinci Menurut kelompok Sektor Tahun 2005-2009 (jutaan rupiah) / <i>Growth Rate of GDRP of Jayapura Regency at 2000 Constant Price by Industrial Origin 2005-2009</i>	183

## DAFTAR GAMBAR / *Figure List*

No	Judul Gambar	Halaman
1.1	Luas Wilayah Kabupaten Jayapura Menurut Kecamatan / <i>Area Wide of Jayapura Regency by District</i>	2
3.1	Banyaknya Pegawai Negeri Sipil Menurut Golongan di Kabupaten Jayapura / <i>Number of Civil Servant by Rank in Jayapura Regency 2007</i>	22
3.2	Banyaknya Pegawai Negeri Sipil Menurut Jenis Kelamin di Kabupaten Jayapura / <i>Number of Civil Servant by Sex Group in Jayapura Regency 2007</i>	23
4.1	Grafik Perkembangan Jumlah Penduduk Menurut Jenis Kelamin di Kabupaten Jayapura / <i>Chart of Population Growth by Sex in Jayapura Regency 2005-2009</i>	50
5.1	Jumlah Tenaga Medis dan Paramedis di Kabupaten Jayapura / <i>Number of Medical and Paramedical Personal in Jayapura Regency 2005-2009</i>	71
5.2	Banyaknya Sekolah dirinci Menurut Jenisnya di Kabupaten Jayapura / <i>Number of School by Education Level in Jayapura Regency 2008</i>	82

# BAB 1





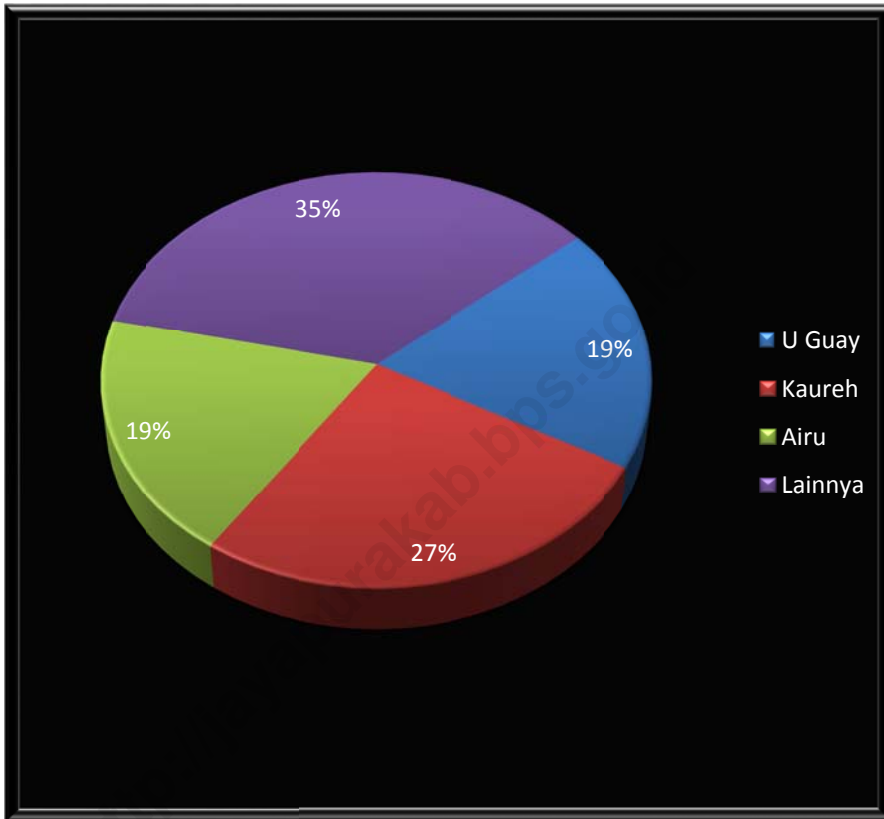
## BAB/Chapter I

### Kedaaan Geografi/Geographycal

Kabupaten Jayapura yang terdiri dari 19 Distrik terletak diantara  $139^{\circ}$  - $140^{\circ}$  Bujur Timur dan  $2^{\circ}$  Lintang Utara dan  $3^{\circ}$  Lintang Selatan. Distrik Kaureh dengan luas 4.537,9 Km<sup>2</sup> merupakan distrik terluas di Kabupaten Jayapura atau sekitar 24,88 persen dari luas keseluruhan Kabupaten Jayapura dan distrik Sentani Barat merupakan distrik yang luasnya terkecil dengan luas sekitar 129,2 Km<sup>2</sup> atau sekitar 0,74 persen dari luas Kabupaten Jayapura

*Jayapura Regency which has 19 District lies between  $139^{\circ}$  - $140^{\circ}$  Longitude and  $2^{\circ}$  North Altitude and  $3^{\circ}$  South Altitude. Kaureh District with area 4.537,9 Km<sup>2</sup> is the widest area in Jayapura Regency or about 24,88 percent and Sentani Barat is the smallest with area 129,2 Km<sup>2</sup> (0,74 %)*

Gambar : 1.1 Luas Wilayah Kabupaten Jayapura Menurut Kecamatan  
Figure Area Wide of Jayapura Regency by District







Tabel : 1.1.1 Letak Geografis  
Table Geographical Location

A. Letak Geografis Jayapura  
*Geographical Location Of Jayapura*

Bagian Barat/ <i>West Side</i>	139 ° 15'	Bujur Barat/ <i>West Longitude</i>
Bagian Timur/ <i>East Side</i>	140 ° 45'	Bujur Timur/ <i>East Longitude</i>
Bagian Utara/ <i>North Side</i>	2 ° 15'	Lintang Utara/ <i>North Latitude</i>
Bagian Selatan/ <i>South Side</i>	3 ° 45'	Lintang Selatan/ <i>South Latitude</i>

B. Batas Wilayah Kabupaten Jayapura  
*The Border Area Of Jayapura Regency*

Sebelah Utara/ <i>North Side</i>	Samudra Pasifik dan Kabupaten Sarmi/
Sebelah Selatan/ <i>South Side</i>	Kabupaten Pegunungan Bintang dan Tolikara
Sebelah Barat/ <i>West Side</i>	Kabupaten Sarmi/ <i>Sarmi Regency</i>
Sebelah Timur/ <i>East Side</i>	Kota Jayapura dan Kabupaten Keerom

C. Jarak Terjauh  
*The Farthest Distance*

Jarak terjauh dari Barat ke Timur 336 Km	<i>The Farthest Distance from West to East Side 336 Km</i>
Jarak terjauh dari Utara ke Selatan 140 Km	<i>The Farthest Distance from North to South Side 140 Km</i>

D. Jarak dari ibukota Kabupaten ke kota Kecamatan yang bisa disinggahi kapal laut  
*The distance from Regency Capital to Provisional abode for Ship District*

1. Demta	:	45 Mil Laut
2. Depapre	:	35 Mil Laut

Sumber : Kantor Syabandar Jayapura  
Source : *Harbour-Master Office of Jayapura*



Tabel : 1.1.2 Jarak Tempuh Kota Tertentu (Bagian Pantai) di Kabupaten Jayapura  
Table *Distance Between Town (Beach Side) in Jayapura Regency (Mile)*

Kota / Town	Jayapura	Depapre	Demta
(1)	(2)	(3)	(4)
Jayapura	-	35	45
Depapre	35	-	10
Demta	45	10	-

Sumber : Kantor Syabandar Jayapura  
Source : Harbour-Master Office of Jayapura

Tabel : 1.2.1 Luas Masing-Masing Distrik di Kabupaten Jayapura  
Table Area by District in Jayapura Regency

No	Kecamatan/ District	Ibukota/ Capital	Luas Wilayah/Wide (Km <sup>2</sup> )	Persentase/Percentage %
(1)	(2)	(3)	(4)	(5)
1	Kaureh	Lapua	4.357,9	24,88
2	Kemtuk	Sama	258,3	1,47
3	Kemtuk Gresi	Klaisu	182,4	1,04
4	Nimboran	Tabri	710,2	4,05
5	Nimbokrang	Nembukrang	774,8	4,42
6	Unurum Guay	Garusa	3.131,3	17,88
7	Demta	Demta	497,5	2,84
8	Depapre	Waiya	404,3	2,31
9	Sentani Barat	Dosay	129,2	0,74
10	Sentani	Hinekombe	225,9	1,29
11	Sentani Timur	Nolokla	484,3	2,76
12	Waibu	Doyo Lama	258,3	1,47
13	Ebungfauw	Ebungfaw	387,4	2,21
14	Namblong	Karya Bumi	193,7	1,11
15	Yapsi	Bumi Sahaja	1.291,3	7,37
16	Airu	Hulu Atas	3.099	17,69
17	Yokari	Meukisi	519,5	2,97
18	Raveni Rara	Necheibe	467,4	2,67
19	Gresi Selatan	Bangai	143,9	0,82
	Jumlah		17.516,6	100

Sumber : Pemerintah Kabupaten Jayapura

Source : Government of Jayapura Regency



Tabel : 1.3.1

Luas Masing-Masing Kelas Kemiringan Pada Distrik Di Kabupaten Jayapura Tahun 2010

Table

Elevation Class by District in Jayapura Regency

No	Distrik/District	Luas Kelas Kemiringan/Elevation Class			
		Datar		Bergelombang	
		0%	2%	2-8%	8-15%
(1)	(2)	(3)	(4)	(5)	(6)
1	Demta	0,01	18,25	-	-
2	Depapre	-	21,34	1,94	-
3	Kaureh	0,1	1.772,3	69,32	64,10
4	Kemtuk	0,06	-	66,68	-
5	Kemtuk Gresi	0,01	-	57,85	-
6	Nimbokrang	-	49,04	61,63	-
7	Nimboran	-	6,21	50,77	-
8	Sentani	10,09	-	57,15	-
9	Sentani Barat	-	-	20,40	-
10	Sentani Timur	38,40	-	19,91	-
11	Unurum Guay	0,03	337,49	33,16	16,42
12	Waibu	22,57	-	30,02	-
13	Ebungfauw	17,55	-	5,04	-
14	Namblong	-	7,99	26,87	-
15	Yapsi	-	199,30	-	9,61
16	Airu	0,15	98,90	142,05	86,99
17	Yokari	0,02	5,82	2,83	-
18	Raveni Rara	-	-	-	-
19	Gresi Selatan	-	28,51	-	-
Jumlah/Total (KM <sup>2</sup> )		88,99	2.545,15	645,62	177,12
Persentase/Percentage (%)		0,63	17,98	4,56	1,25

Sumber : BPN Kab. Jayapura

Source : National Land Agency of Jayapura Regency

Lanjutan/Continued. Tabel/Table 1.3.1

No	Distrik/ District	Luas Kelas Kemiringan/ <i>Elevation Class</i>			
		Curam		Sangat Curam	
		16-25%	26-40%	41-65%	>65%
(1)	(2)	(3)	(4)	(5)	(6)
1	Demta	-	421	129,78	-
2	Depapre	-	-	-	84,71
3	Kaureh	228,06	-	655,13	2.795,35
4	Kemtuk	-	-	100,67	21,88
5	Kemtuk Gresi	-	-	121,14	20,43
6	Nimbokrang	-	4,37	106,03	-
7	Nimboran	-	-	79,77	60,28
8	Sentani	-	-	8,36	38,88
9	Sentani Barat	-	-	26,54	30,16
10	Sentani Timur	-	-	54,37	18,67
11	Unurum Guay	-	90,15	888,46	1.608,41
12	Waibu	-	-	25,20	57,82
13	Ebungfauw	-	-	153,21	75,27
14	Namblong	-	-	35,90	41,14
15	Yapsi	38,76	-	32,30	831,18
16	Airu	82,92	-	673,84	784,91
17	Yokari	-	-	173,22	18,18
18	Raveni Rara	-	-	11,54	104,03
19	Gresi Selatan	-	-	78,67	184,79
Jumlah/Total (KM <sup>2</sup> )		349,74	98,73	3.358,13	6.896,09
Persentase/Percentage (%)		2,47	0,70	23,69	148,72

Sumber : BPN Kab. Jayapura

Source : National Land Agency of Jayapura Regency



Tabel : 1.3.2 Luas Masing-Masing Ketinggian Pada Distrik di kabupaten Jayapura  
Table Altituden Class by District in Jayapura Regency

No	Distrik/ District	Luas Kelas Ketinggian/Altitude Class	
		<100m	100-500m
(1)	(2)	(3)	(4)
1	Demta	44,40	93,26
2	Depapre	41,75	26,64
3	Kaureh	1.548,99	2.445,63
4	Kemtuk	103,95	82,54
5	Kemtuk Gresi	102,29	97,14
6	Nimbokrang	138,95	80,48
7	Nimboran	86,81	104,13
8	Sentani	55,74	26,76
9	Sentani Barat	29,37	47,36
10	Sentani Timur	150,42	40,39
11	Unurum Guay	1.202,79	1.656,02
12	Waibu	77,54	45,80
13	Ebungfauw	167,55	83,45
14	Namblong	37,64	67,24
15	Yapsi	126,46	937,50
16	Airu	701,39	887,14
17	Yokari	60,88	90,11
18	Raveni Rara	19,02	24,73
19	Gresi Selatan	8,70	243,77
Jumlah/Total		4.704,61	7.080,11
Persentase/Percentage (%)		33,24	50,02

Sumber : BPN Kab. Jayapura

Source : National Land Agency of Jayapura Regency



Lanjutan/Continued. Tabel/Table 1.3.2

No	Distrik/ District	Luas Kelas Ketinggian/Altitude Class	
		500-1000m	1000-2000m
(1)	(2)	(3)	(4)
1	Demta	-	14,59
2	Depapre	34,30	5,30
3	Kaureh	1.479,35	113,39
4	Kemtuk	-	2,79
5	Kemtuk Gresi	-	-
6	Nimbokrang	-	1,64
7	Nimboran	6,09	-
8	Sentani	14,48	17,50
9	Sentani Barat	-	0,36
10	Sentani Timur	31,87	28,67
11	Unurum Guay	93,02	22,32
12	Waibu	7,49	4,78
13	Ebungfauw	-	-
14	Namblong	7,02	-
15	Yapsi	47,19	-
16	Airu	281,13	-
17	Yokari	-	49,08
18	Raveni Rara	58,39	13,43
19	Gresi Selatan	39,50	-
Jumlah/ Total		2.096,93	273,84
Persentase/Percentage (%)		14,81	1,93

Sumber : BPN Kab. Jayapura

Source : National Land Agency of Jayapura Regency

Tabel : 1.3.3 Luas Jenis Tanah Di Kabupaten Jayapura  
 Table Type of Land and Its Wide in Jayapura Regency

No	Distrik/ District	Luas Masing-masing Jenis Tanah/Lands Wide					Total
		PCK	PMK	MD	OG	LT	
(1)	(2)	(3)	(4)	(5)	(6)	(7)	(8)
1	Sentani	10.00	34.80	0	6.20	0	51.00
2	Ebungfauw	0	0	0	0	0	0
3	Sentani Timur	0	0	0	0	0	0
4	Sentani Barat	0	0	0	0	0	0
5	Waibu	0	0	0	0	0	0
6	Demta	0	3.20	46.80	0	0	50.00
7	Yokari	0	0	0	0	0	0
8	Depapre	0	11.00	0	0	8.80	20
9	Ravenirara	0	0	0	0	0	0
10	Kemtuk	0	0	0	0	0	0
11	Kemtuk Gresi	12.00	6.00	16.40	8.00	0	42.40
12	Gresi Selatan	0	0	0	0	0	0
13	Nimboran	19.20	14.80	6.40	75.90	0	116.30
14	Namblong	0	0	0	0	0	0
15	Nimbokrang	0	0	0	0	0	0
16	Unurum Guay	208,70	154.80	0	0	0	363.50
17	Kaureh	125.70	672.60	0	21.60	0	819.90
18	Yapsi	0	0	0	0	0	0
19	Airu	0	0	0	0	0	0
Total		375.60	897.20	69.60	111.70	8.80	1.462.90
Persentase (%)		26	61	5	8	1	100

Sumber : BPN Kab. Jayapura

Source : National Land Agency of Jayapura Regency

PCK = Podsolik Coklat kelabu

PMK = Podsolik merah Kuning

MD = Meditran

OG = Organosol

LT = Latosol





Tabel : 1.4.1 Nama-nama Sungai Di Kabupaten Jayapura  
Table *Name of Rivers in Jayapura Regency*

Distrik/ <i>District</i>	Nama Sungai/ <i>Name of River</i>	Keterangan/ <i>Note</i>
(1)	(2)	(3)
1. Unurum Guay	a. S. Wiru b. S. Sifo c. S. Berian d. S. Busoof e. S. Dju f. S. Nano g. S. Pewo h. S. Nawa.	Bercabangan dengan S. Sifo Bercabangan dengan S. Busoof dan S. Berian. Menuju daerah Bonggo Sebelah selatan Beneik Sebelah utara Santosa Sebelah barat S. Nano, sebelah selatan Guryad menuju daerah Bonggo. Melewati daerah Kaureh dan U. Guay (Sebelah selatan Santosa)
2. Kaureh	a. S. Wanda b. S. Idenburg c. S. Waruta	Berasal dari daerah Senggi Bersambungan dengan sungai Mamberamo (daerah hulu atas) dan bercabangan dengan sungai Waruta di Aurina Melewati Unurum Guay dan Daerah Keerom.

Sumber : Diolah dari Peta Bakosurtanal  
Source : *Processing from Bakosurtanal Map*

Lanjutan/*Continued*. Tabel/*Table* 1.4.1

---

3. Nimboran/ Nimbokrang	a. S. Samir	Merupakan anak sungai Damar (Oyengsi).
	b. S. Damar	Bercabangan dengan S. Boarim melewati Singgriway dan Yenggu menuju ke Utara.
	c. S. Moaif	Melewati Benyom Jaya II menuju daerah Demta.
	d. S. Nanggulu	Melewati Kuipons, Benyom Jaya I menuju Demta (Yakore), dan bercabangan dengan S. Grime di sebelah Timur.
	e. S. Grime	
	f. S. Fuan	Melewati U.Guay, Kemtuk, S. Pale sampai daerah Sekori, Hamonggrang, Betaf dan bercabangan dengan S. Nanggulu. Daerah Sermai

---

Sumber : Diolah dari Peta Bakosurtanal

Source : *Processing from Bakosurtanal Map*



Tabel : 1.4.2 Nama-nama Tanjung dan Teluk di Pantai Utara Kabupaten Jayapura  
Table Names of Peninsulas and Gulfs in North Coast in Jayapura Regency

Distrik/ District	Nama Tanjung/Teluk/ Name of Peninsula/Gulf	Keterangan/ Note
(1)	(2)	(3)
1. Demta	a. Tg. Kamdare	Kp. Kamdera (terdapat Muara S. Humbe).
	b. Tg. Karangwooh	Kp. Yaugapsa dan Muris Kecil
	c. Tg. Drakesi	Kp. Maruwai
	d. Tg. Hadinoko	Kp. Endokisi
	e. Tg. Wanyo	Kp. Endokisi (Sebelah barat Tg. Hadinoko)
2. Depapre	a. Teluk Tanahmerah	Kp. Entiyebo, Buseryo, Waiya, dan Tablasupa.
	b. Tg. Tanahmerah	Kp. Kepase pada teluk Tanahmerah
	c. Tg. Ensaweh	Kp. Yongsu Sapari
	d. Tg. Torare	Kp. Nawa
	e. Tg. Ormu	Kp. Naekaepi (berbatasan dengan Kota Jayapura).

Sumber : Diolah dari Peta Bakosurtanal  
Source : Processing from Bakosurtanal Map

# BAB 2



<http://jaya>

---



## BAB/Chapter II

### Keadaan Iklim/*Climate*

Berdasarkan hasil pencatatan Badan Meteorologi Klimatologi dan Geofisika Wilayah V Jayapura untuk wilayah Sentani tahun 2010 suhu udara rata-rata berkisar antara 23,20° – 33,20° Celcius. Kelembapan Udara berkisar antara 85 dan 89 persen. Curah hujan tertinggi terjadi pada bulan Maret (462 mm dan 632 mm) dan terendah pada bulan mei untuk sentani (90 mm) dan bulan juni untuk genyem (117 mm).

*According to the Meteorology and Geophysical Agency of Jayapura for Sentani area in 2010, average temperature was 23,20° – 33,20° Celcius. Relative humidity was between 85 and 89 percent. The highest rain fall was happen in March (462 mm and 632 mm) and the lowest was happen in may for Sentani (90 mm) and in june for genyem (117 mm).*



Tabel : 2.1.1 Rata-rata Suhu Udara Minimum Mutlak pada Stasiun Sentani dan Genyem (dalam °C)  
*Table Average of Minimum Temperatures in Sentani and Genyem Station 2010*

No	Bulan/ Month	Rata-rata Udara Minimum/ <i>Minimum Average</i>	
		Sentani	Genyem
(1)	(2)	(3)	(4)
1	Januari/ <i>January</i>	24,1	23,32
2	Februari/ <i>February</i>	23,5	23,58
3	Maret/ <i>March</i>	23,8	23,63
4	April/ <i>April</i>	0	23,82
5	Mei/ <i>May</i>	24,4	23,47
6	Juni/ <i>June</i>	0	23,16
7	Juli/ <i>July</i>	23,5	23,06
8	Agustus/ <i>August</i>	0	23,27
9	September/ <i>September</i>	23,5	23,35
10	Oktober/ <i>October</i>	24	23,43
11	November/ <i>November</i>	23,9	23,78
12	Desember/ <i>December</i>	23,9	24,13

Sumber: Badan Meteorologi Klimatologi dan Geofisika Wilayah V Jayapura  
*Source : Meteorological and Geophysical Board Region V Jayapura*



Tabel : 2.1.2 Rata-rata Suhu Udara Maksimum Mutlak pada Stasiun Sentani dan Genyem (dalam °C)  
Table *Average of Maximum Temperatures in Sentani and Genyem Station 2010*

NO	Bulan/Month	Rata-rata Udara Maksimum/Maximum Average	
		Sentani	Genyem
(1)	(2)	(3)	(4)
1	Januari/January	31,3	32,04
2	Februari/February	31	30,75
3	Maret/March	31,3	30,81
4	April/April	0	32,42
5	Mei/May	32,2	32,16
6	Juni/June	0	31,45
7	Juli/July	32,3	31,12
8	Agustus/August	0	32,21
9	September/September	33	32,76
10	Oktober/October	33,1	33,1
11	November/November	33,5	33,20
12	Desember/December	33,4	31,20

Sumber: Badan Meteorologi Klimatologi dan Geofisika Wilayah V Jayapura

Source : Meteorological and Geophysical Board Region V Jayapura



Tabel : 2.1.3 Rata-rata Curah Hujan dan Kejadian dari Hari Hujan di Kabupaten Jayapura  
Table *Average of Rain Falls and Rain Days in Sentani, dan Genyem Station 2010*

No	Bulan/ Month	Komponen Iklim/ <i>Climate</i>			
		Curah Hujan/ <i>Rain Falls</i> (mm)		Hari Hujan/ <i>Rain Days</i>	
		Sentani	Genyem	Sentani	Genyem
(1)	(2)	(3)	(4)	(5)	(6)
1	Januari/ <i>January</i>	12	187	31	21
2	Februari/ <i>February</i>	7	487	28	24
3	Maret/ <i>March</i>	20	632	18	26
4	April/ <i>April</i>	271	184	14	19
5	Mei/ <i>May</i>	11.3	224	14	20
6	Juni/ <i>June</i>	114	117	17	17
7	Juli/ <i>July</i>	6,6	179	8	24
8	Agustus/ <i>August</i>	113	224	14	21
9	September/ <i>September</i>	10	201	5	19
10	Oktober/ <i>October</i>	7	150	12	21
11	November/ <i>November</i>	21	184	6	15
12	Desember/ <i>December</i>	16	434	17	27

Sumber: Badan Meteorologi Klimatologi dan Geofisika Wilayah V Jayapura  
Source : *Meteorological and Geophysical Board Region V Jayapura*





Tabel : 2.1.4 Kelembapan Udara Rata-rata di Kabupaten Jayapura  
Table *Average of Relative Humidity in jayapura Regency*  
2006-2010 (%)

Stasiun	Lokasi	2006	2007	2008	2009	2010
(1)	(2)	(3)	(4)	(5)	(6)	(7)
Meteo Klas III Sentani	Sentani	82	81	83	85	84
Klimat Klas III Genyem	Genyem	89	87	--	89	87

Sumber: Badan Meteorologi Klimatologi dan Geofisika Wilayah V Jayapura  
Source : Meteorological and Geophysical Board Region V Jayapura



Tabel : 2.1.5 Relatif Rata-rata Penyinaran Matahari di Kabupaten Jayapura  
Table Average Relative of Sun Shine in Jayapura Regency  
2006-2010 (%)

Stasiun	Lokasi	2006	2007	2008	2009	2010
(1)	(2)	(3)	(4)	(5)	(6)	(7)
Meteo Klas III Sentani	Sentani	--	--	56	64	62
Klimat Klas III Genyem	Genyem	56	53	--	49	46

Sumber: Badan Meteorologi Klimatologi dan Geofisika Wilayah V Jayapura  
Source : Meteorological and Geophysical Board Region V Jayapura



Tabel : 2.1.6 Rata-rata Tekanan Udara di Kabupaten Jayapura  
Average of Atmosphere Pressure in Jayapura Regency  
2005-2010 (%)

Stasiun	Lokasi	2006	2007	2008	2009	2010
(1)	(2)	(3)	(4)	(5)	(6)	(7)
Meteo Klas III Sentani	Sentani	1.008	1.008	1.008	1.008	1.008
Klimat Klas III Genyem	Genyem	1.011	1.012	--	1.013	1.014

Sumber: Badan Meteorologi Klimatologi dan Geofisika Wilayah V Jayapura  
Source : Meteorological and Geophysical Board Region V Jayapura

# BAB 3



<http://jayap...>



### **BAB/Chapter III**

#### **Pemerintahan /Government**

Kabupaten Jayapura terbagi atas 19 Distrik dengan jumlah desa sebanyak 137 dan 5 kelurahan. Dimana terdapat 2 desa baru pada distrik Airu yaitu desa Kamikaru dan desa Naira

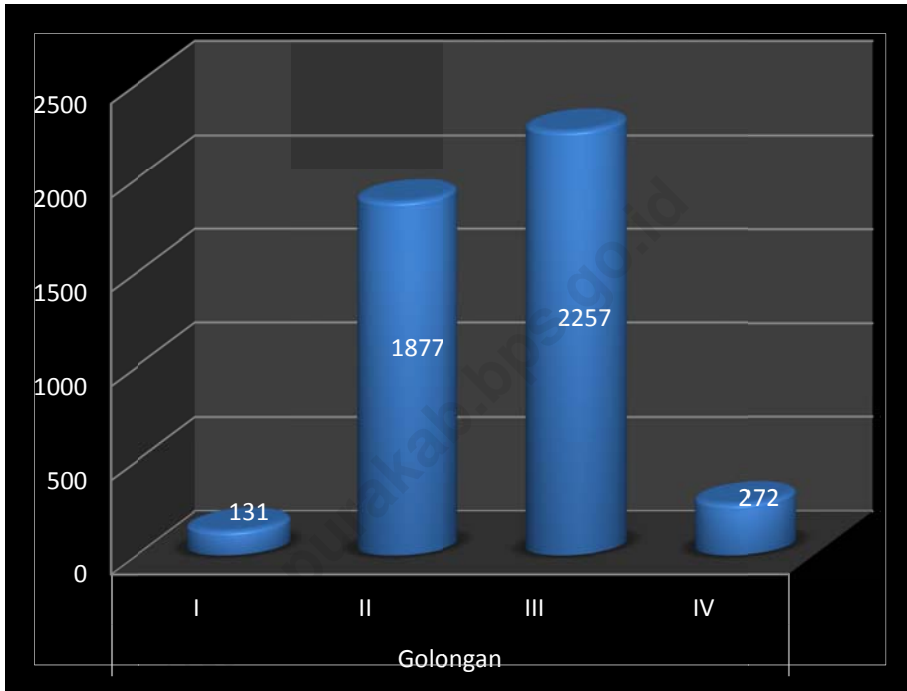
*Jayapura regency is divided into 19 district which has 137 village and 5 sub district. There are 2 new village for district Airu, Kamikaru village and Naira Village*

Jumlah pegawai negeri sipil di kabupaten jayapura sebanyak 5400 orang yang terdiri dari 3.099 pegawai laki-laki dan 2.301 pegawai perempuan

*The number of civil servants in Jayapura Regency are 5.400 persons which has 3.099 male civil servants and 2.301 female civil servants.*



Gambar : 3.1 Banyaknya Pegawai Negeri Sipil Menurut Golongan di Kabupaten Jayapura  
Figure Number of Civil Servant by Rank in Jayapura Regency 2010  
2010

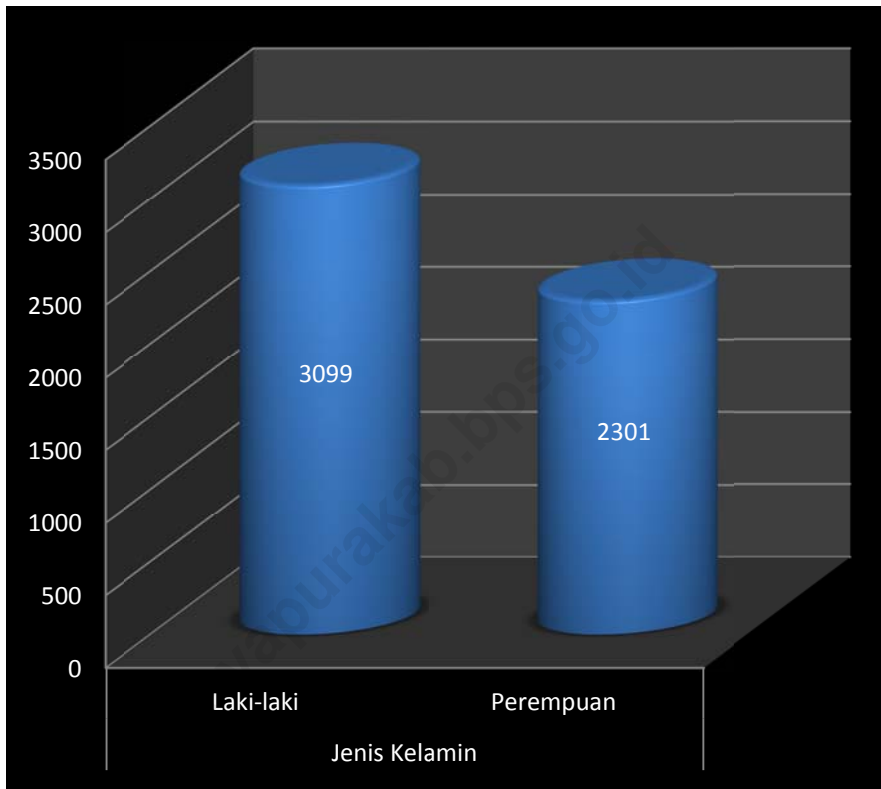




Gambar : 3.2

Banyaknya Pegawai Negeri Sipil Menurut Jenis Kelamin di Kabupaten Jayapura  
*Number of Civil Servant by Sex Group in Jayapura Regency 2010*

Figure





Tabel : 3.1.1 Pembagian Wilayah Administratif Kabupaten Jayapura 2010  
Table Administration Area by District in Jayapura Regency 2010

No	Distrik/ District	Jumlah Desa/Kelurahan Number of Village/Sub District	
		Desa/Village	Kelurahan/ Sub District
(1)	(2)	(3)	(4)
1	Demta	7	-
2	Depapre	8	-
3	Kaureh	5	-
4	Kemtuk	12	-
5	Kemtuk Gresi	11	1
6	Nimbokrang	9	-
7	Nimboran	13	1
8	Sentani	7	3
9	Sentani Barat	5	-
10	Sentani Timur	7	-
11	Unurum Guay	6	-
12	Waibu	7	-
13	Ebungfauw	5	-
14	Namblong	9	-
15	Yapsi	9	-
16	Airu	6	-
17	Yokari	5	-
18	Raveni Rara	4	-
19	Gresi Selatan	4	-
Jumlah/Total		139	5

Sumber : Pemerintah Kabupaten Jayapura

Source : Government of Jayapura Regency





Tabel : 3.1.2 Nama-nama Kampung/Kelurahan Menurut Distrik di Kabupaten Jayapura  
Table *Names of Village by Districty in Jayapura Regency*

Distrik /District	Kampung/Kelurahan/ Village
(1)	(2)
KAUREH	<ol style="list-style-type: none"><li>1. Soskotek</li><li>2. Lapua</li><li>3. Sebum</li><li>4. Umbron</li><li>5. Yadauw</li></ol>
AIRU	<ol style="list-style-type: none"><li>1. Pagai</li><li>2. Hulu Atas</li><li>3. Aurina</li><li>4. Muara Nawa</li><li>5. Kamikaru</li><li>6. Naira</li></ol>
YAPSI	<ol style="list-style-type: none"><li>1. Tabeyan</li><li>2. Ongan Jaya</li><li>3. Kwarja</li><li>4. Bumi Sahaja</li><li>5. Nawa Mulya</li><li>6. Nawa Mukti</li><li>7. Takwa Bangun</li><li>8. Purnawa Jati</li><li>9. Bundru</li></ol>
KEMTUK	<ol style="list-style-type: none"><li>1. Kwansu</li><li>2. Nambon</li><li>3. Namei</li><li>4. Mamda</li><li>5. Mandayawan</li><li>6. Sama</li><li>7. Soaib</li><li>8. Sabeab Kecil</li><li>9. Sekori</li><li>10. Skoaim</li><li>11. Aib</li><li>12. Benggwin Progo</li></ol>

Sumber : Pemerintah Kabupaten Jayapura

Source : Government of Jayapura Regency



Tabel/Table 3.1.2 Lanjutan/Continued

Distrik /District	Kampung/Kelurahan/ Village
(1)	(2)
KEMTUK GRESI	<ol style="list-style-type: none"><li>1. Nembu Gresi</li><li>2. Ibul</li><li>3. Hatib</li><li>4. Bring</li><li>5. Pupehabu</li><li>6. Damoi Kati</li><li>7. Demetim</li><li>8. Yanbra</li><li>9. Braso</li><li>10. Jagrang</li><li>11. Swentab</li><li>12. Hyansip</li></ol>
GRESI SELATAN	<ol style="list-style-type: none"><li>1. Klaisu</li><li>2. Bangai</li><li>3. Iwon</li><li>4. Omon</li></ol>
NIMBORAN	<ol style="list-style-type: none"><li>1. Yenggu</li><li>2. Oyengsi</li><li>3. Singgriway</li><li>4. Tabri</li><li>5. Gemebs</li><li>6. Singgri</li><li>7. Meyu</li><li>8. Benyom</li><li>9. Kuipons</li><li>10. Imsar</li><li>11. Kaitemung</li><li>12. Kuwase</li><li>13. Pobaim</li><li>14. Yenggu Baru</li></ol>

Sumber : Pemerintah Kabupaten Jayapura  
Source : Government of Jayapura Regency



Tabel/Table 3.1.2 Lanjutan/Continued

Distrik /District	Kampung/Kelurahan/ Village
(1)	(2)
NAMBLONG/NIMBORAN TIMUR	<ol style="list-style-type: none"><li>1. Sanggai</li><li>2. Sarmai Atas</li><li>3. Sarmai Bawah</li><li>4. Yakasib</li><li>5. Besum</li><li>6. Karya Bumi</li><li>7. Imestum</li><li>8. Sumbe</li><li>9. Hanggaiy Hamong</li></ol>
NIMBOKRANG	<ol style="list-style-type: none"><li>1. Benyom Jaya I</li><li>2. Benyom Jaya II</li><li>3. Nembukrang</li><li>4. Nimbokrang Sari</li><li>5. Berab</li><li>6. Wahab</li><li>7. Hamongkrang</li><li>8. Bunyom</li><li>9. Rheapang Muaib</li></ol>
UNURUM GUAY	<ol style="list-style-type: none"><li>1. Guriyad</li><li>2. Sentosa</li><li>3. Beneik</li><li>4. Garusa</li><li>5. Sawesuma</li><li>6. Nandalzi</li></ol>

Sumber : Pemerintah Kabupaten Jayapura  
Source : Government of Jayapura Regency



Tabel/Table 3.1.2 Lanjutan/Continued

Distrik /District	Kampung/Kelurahan/ Village
(1)	(2)
DEMTA	<ol style="list-style-type: none"><li>1. Kamdera</li><li>2. Muaif</li><li>3. Ambora</li><li>4. Yaugapsa</li><li>5. Demta Kota</li><li>6. Yakore</li><li>7. Muris Kecil</li></ol>
YOKARI	<ol style="list-style-type: none"><li>1. Maruway</li><li>2. Meukisi</li><li>3. Endokisi</li><li>4. Snamai</li><li>5. Buseryo</li></ol>
DEPAPRE	<ol style="list-style-type: none"><li>1. Kendate</li><li>2. Entiyebo</li><li>3. Waiya</li><li>4. Tablasupa</li><li>5. Yepase</li><li>6. Wambena</li><li>7. Yewena</li><li>8. Doromena</li></ol>
RAVENI RARA	<ol style="list-style-type: none"><li>1. Yongsu sapari</li><li>2. Yongsu Dosoyo</li><li>3. Newa</li><li>4. Necheibe / Nehiba / Nacha Tawa</li></ol>

Sumber : Pemerintah Kabupaten Jayapura

Source : Government of Jayapura Regency



Tabel/Table 3.1.2 Lanjutan/Continued

Distrik /District	Kampung/Kelurahan/ Village
(1)	(2)
SENTANI BARAT	<ol style="list-style-type: none"><li>1. Sabron Sari</li><li>2. Sabron Yoru</li><li>3. Dosai</li><li>4. Waibron</li><li>5. Maribu</li></ol>
WAIBU	<ol style="list-style-type: none"><li>1. Dondai</li><li>2. Kwadeware</li><li>3. Yakonde</li><li>4. Sosiri</li><li>5. Doyo Lama</li><li>6. Doyo Baru</li><li>7. Bambar</li></ol>
SENTANI	<ol style="list-style-type: none"><li>1. Hobong</li><li>2. Ifale / Ajau</li><li>3. Yoboy / Kehusa /Kehiran</li><li>4. Dobonsolo</li><li>5. Yobeh</li><li>6. Ifar Besar</li><li>7. Sentani Kota</li><li>8. Sereh</li><li>9. Hinekombe</li><li>10. Yahim</li></ol>

Sumber : Pemerintah Kabupaten Jayapura

Source : Government of Jayapura Regency

Tabel/Table 3.1.2 Lanjutan/*Continued*

Distrik / <i>District</i>	Kampung/Kelurahan/ <i>Village</i>
(1)	(2)
EBUNGFAU	<ol style="list-style-type: none"><li>1. Babrongko</li><li>2. Simporo</li><li>3. Khameyaka</li><li>4. Atabar</li><li>5. Ebungfa</li></ol>
SENTANI TIMUR	<ol style="list-style-type: none"><li>1. Puai</li><li>2. Itakiwa</li><li>3. Asei Besar</li><li>4. Asei Kecil</li><li>5. Nolakla</li><li>6. Nendali</li><li>7. Yokiwa</li></ol>

*Sumber : Pemerintah Kabupaten Jayapura*  
*Source : Government of Jayapura Regency*



Tabel : 3.1.3 Banyaknya Pegawai Negeri Sipil Menurut Golongan di Kabupaten Jayapura  
Table Number of Civil Servant by Rank in Jayapura Regency  
2007

No	Nama Satuan Kerja	Golongan / Rank				Jumlah / Total
		I/a	I/b	I/c	I/d	
(1)	(2)	(3)	(4)	(5)	(6)	(7)
1	Sekretariat Daerah	2	3	1	-	6
2	Sekretariat DPRD	-	-	-	-	-
3	Sekretariat KPUD	-	-	-	-	-
4	Sekretariat korpri	-	-	-	-	-
5	Dinas. Kepend.Capil & KB	-	-	-	-	-
	Dinas Pendapatan Daerah	1	-	-	1	2
7	Dinas Cipta Karya	-	1	-	-	1
8	Dinas Kesehatan	-	2	1	6	9
9	Dinas Kehutanan	-	-	-	-	-
10	Dinas Pertanian	-	-	-	1	1
11	Dinas Perkebunan	-	-	1	1	1
12	Dinas Kelautan & Perikanan	-	-	1	-	1
13	Dinas Pendidikan & Pengajaran	-	10	23	22	55
14	Dinas Perindakop	-	-	-	-	-
15	Dinas Perhubungan	-	-	-	-	-

Sumber: Badan Kepegawaian Daerah Kab. Jayapura  
Source : Government of Jayapura Regency



Tabel/Table 3.1.3 Lanjutan/Continued

No	Nama Satuan Kerja	Golongan / Rank				Jumlah / Total
		I/a	I/b	I/c	I/d	
(1)	(2)	(3)	(4)	(5)	(6)	(7)
16	Dinas Transker	-	-	-	1	1
17	Dinas Kesejahsos	-	-	2	4	6
18	Dinas Peternakan	-	-	-	-	-
19	Dinas Pariwisata, Seni dan Budaya	-	-	1	-	1
20	Dinas Prasarana Daerah	-	2	4	6	12
21	Badan, Infokom, Pde dan Arda	-	-	-	1	1
22	Badan Kesbanglinmas	2	-	1	-	3
23	Bawasda	-	-	-	1	1
24	Bapedalda	-	-	-	-	-
25	Badan Diklat	-	-	-	-	-
26	Bappeda	-	-	-	-	-
27	BPMD	-	-	-	1	1
28	Kantor Pemberdayaan Perempuan	-	1	-	-	1
29	KPIP	-	-	-	-	-
30	Kantor Polisi Pamong Praja	2	-	1	1	4
31	Distrik	4	4	11	7	22
Jumlah/Total		11	20	47	53	131

Sumber: Badan Kepegawaian Daerah Kab. Jayapura

Source : Government of Jayapura Regency



Tabel/Table 3.1.3 Lanjutan/*Continued*

No	Nama Satuan Kerja	Golongan / Rank				Jumlah / Total
		II				
(1)	(2)	II/a	II/b	II/c	II/d	(7)
1	Sekretariat Daerah	28	22	38	21	109
2	Sekretariat DPRD	3	5	3	4	15
3	Sekretariat KPUD	-	-	-	2	2
4	Sekretariat korpri	1	-	-	1	2
5	Dinas. Kepend.Capil & KB	7	8	9	8	32
6	Dinas Pendapatan Daerah	5	5	2	6	18
7	Dinas Cipta Karya	4	5	3	2	14
8	Dinas Kesehatan	102	62	74	52	290
9	Dinas Kehutanan	5	8	20	20	53
10	Dinas Pertanian	4	12	12	15	43
11	Dinas Perkebunan	10	5	10	8	33
12	Dinas Kelautan & Perikanan	2	1	8	4	15
13	Dinas Pendidikan & Pengajaran	17	205	198	190	610
14	Dinas Perindakop	4	1	5	2	12
15	Dinas Perhubungan	14	18	13	7	52

Sumber: Badan Kepegawaian Daerah Kab. Jayapura

Source : Government of Jayapura Regency

Tabel/Table 3.1.3 Lanjutan/*Continued*

No	Nama Satuan Kerja	Golongan / Rank				Jumlah / Total
		II				
(1)	(2)	II/a	II/b	II/c	II/d	(7)
16	Dinas Transker	1	3	4	5	13
17	Dinas Kesejahsos	1	11	4	7	23
18	Dinas Peternakan	2	3	11	9	25
19	Dinas Pariwisata, Seni dan Budaya	1	-	7	8	16
20	Dinas Prasarana Daerah	12	15	28	24	79
21	Badan, Infokom, Pde dan Arda	7	11	7	12	37
22	Badan Kesbanglinmas	12	1	3	6	22
23	Bawasda	6	2	4	6	18
24	Bapedalda	8	3	2	2	15
25	Badan Diklat	7	1	1	1	10
26	Bappeda	2	4	7	4	17
27	BPMD	3	1	-	3	7
28	Kantor Pemberdayaan Perempuan	1	4	-	1	6
29	KPIP	10	14	33	24	81
30	Kantor Polisi Pamong Praja	16	10	2	1	29
31	Distrik	79	27	33	40	179
Jumlah/Total		374	467	541	495	1877

Sumber: Badan Kepegawaian Daerah Kab. Jayapura

Source : Government of Jayapura Regency

Tabel/Table 3.1.3 Lanjutan/*Continued*

No	Nama Satuan Kerja	Golongan / Rank				Jumlah / Total
		III				
(1)	(2)	III/a	III/b	III/c	III/d	(7)
1	Sekretariat Daerah	59	12	26	14	111
2	Sekretariat DPRD	5	1	4	2	12
3	Sekretariat KPUD	-	-	1	-	1
4	Sekretariat Korpri	-	2	-	-	2
5	Dinas. Kepend.Capil & KB	11	11	17	2	41
6	Dinas Pendapatan Daerah	14	4	10	1	29
7	Dinas Cipta Karya	18	5	8	5	36
8	Dinas Kesehatan	42	40	18	8	108
9	Dinas Kehutanan	16	12	7	2	37
10	Dinas Pertanian	13	5	10	5	33
11	Dinas Perkebunan	12	2	7	1	22
12	Dinas Kelautan & Perikanan	16	6	11	-	33
13	Dinas Pendidikan & Pengajaran	382	235	222	307	1146
14	Dinas Perindakop	15	7	11	10	43
15	Dinas Perhubungan	20	5	11	3	39

Sumber: Badan Kepegawaian Daerah Kab. Jayapura

Source : Government of Jayapura Regency



Tabel/Table 3.1.3 Lanjutan/Continued

No	Nama Satuan Kerja	Golongan / Rank				Jumlah / Total
		III				
(1)	(2)	III/a	III/b	III/c	III/d	(7)
16	Dinas Transker	11	20	7	9	47
17	Dinas Kesejahsos	13	1	6	4	24
18	Dinas Peternakan	7	3	9	4	23
19	Dinas Pariwisata, Seni dan Budaya	5	5	5	1	16
20	Dinas Prasarana Daerah	32	10	4	1	47
21	Badan, Infokom, Pde dan Arda	28	33	5	3	69
22	Badan Kesbanglinmas	8	3	2	4	17
23	Bawasda	14	3	5	7	29
24	Bapedalda	6	3	4	4	17
25	Badan Diklat	6	2	2	2	12
26	Bappeda	16	12	3	12	43
27	BPMD	6	4	6	9	25
28	Kantor Pemberdayaan Perempuan	3	1	6	-	10
29	KPIP	29	19	10	1	59
30	Kantor Polisi Pamong Praja	3	1	3	-	7
31	Distrik	64	22	31	2	119
Jumlah/Total		874	489	471	423	2257

Sumber: Badan Kepegawaian Daerah Kab. Jayapura

Source : Government of Jayapura Regency

Tabel/Table 3.1.3 Lanjutan/*Continued*

No	Nama Satuan Kerja	Golongan / Rank					Jumlah / Total
		IV					
(1)	(2)	IV/a	IV/b	IV/c	IV/d	IV/e	(7)
1	Sekretariat Daerah	6	5	-	-	-	11
2	Sekretariat DPRD	3	-	-	-	-	3
3	Sekretariat KPUD	-	-	-	-	-	-
4	Sekretariat Korpri	-	-	-	-	-	-
5	Dinas. Kepend.Capil & KB	3	1	-	-	-	4
6	Dinas Pendapatan Daerah	2	1	-	-	-	3
7	Dinas Cipta Karya	1	1	-	-	-	2
8	Dinas Kesehatan	2	2	-	-	-	4
9	Dinas Kehutanan	2	3	-	-	-	5
10	Dinas Pertanian	4	1	-	-	-	5
11	Dinas Perkebunan	2	1	-	-	-	3
12	Dinas Kelautan & Perikanan	2	-	-	-	-	2
13	Dinas Pendidikan & Pengajaran	184	3	-	-	-	187
14	Dinas Perindakop	3	1	-	-	-	4
15	Dinas Perhubungan	1	1	-	-	-	2

Sumber: Badan Kepegawaian Daerah Kab. Jayapura

Source : Government of Jayapura Regency

Tabel/Table 3.1.3 Lanjutan/*Continued*

No	Nama Satuan Kerja	Golongan / Rank IV					Jumlah / Total
		IV/a	IV/b	IV/c	IV/d	IV/e	
(1)	(2)	(3)	(4)	(5)	(6)	(7)	
16	Dinas Transker	3	1	-	-	-	4
17	Dinas Kesejahsos	2	-	-	-	-	2
18	Dinas Peternakan	2	1	-	-	-	3
19	Dinas Pariwisata, Seni dan Budaya	4	1	-	-	-	5
20	Dinas Prasarana Daerah	1	-	-	-	-	1
21	Badan, Infokom, Pde dan Arda	1	2	-	-	-	3
22	Badan Kesbanglinmas	1	1	-	-	-	2
23	Bawasda	1	3	-	-	-	4
24	Bapedalda	-	1	-	-	-	1
25	Badan Diklat	1	-	1	-	-	2
26	Bappeda	1	-	1	-	-	2
27	BPMD	2	-	1	-	-	3
28	Kantor Pemberdayaan Perempuan	-	-	-	-	-	-
29	KPIP	3	-	-	-	-	3
30	Kantor Polisi Pamong Praja	1	-	-	-	-	1
31	Distrik	1	-	-	-	-	1
Jumlah/Total		239	30	3	-	-	272

Sumber: Badan Kepegawaian Daerah Kab. Jayapura

Source : Government of Jayapura Regency



Tabel : 3.1.4 Banyaknya Pegawai Negeri Sipil Menurut Eselon di Kabupaten Jayapura  
Number of Civil Servant by Eselon in Jayapura Regency  
Table 2010

No	Nama Satuan Kerja	Eselon								Jabatan Politis
		I		II		III		IV		
		a	b	a	b	a	b	a	b	
(1)	(2)	(3)	(4)	(5)	(6)	(7)	(8)	(9)	(10)	(11)
1	Sekretariat Daerah	-	-	1	3	8	-	36	-	2
2	Sekretariat DPRD	-	-	-	1	3	-	6	-	-
3	Sekretariat KPUD	-	-	-	-	-	-	-	-	-
4	Sekretariat Korpri	-	-	-	-	-	-	-	-	-
5	Dinas. Kepend.Capil & KB	-	-	-	1	2	-	14	-	-
6	Dinas Pendapatan Daerah	-	-	-	1	6	-	17	-	-
7	Dinas Cipta Karya	-	-	-	1	2	-	17	-	-
8	Dinas Kesehatan	-	-	-	1	13	-	15	-	-
9	Dinas Kehutanan	-	-	-	1	4	-	18	-	-
10	Dinas Pertanian	-	-	-	1	5	-	21	-	-
11	Dinas Perkebunan	-	-	-	1	6	-	16	-	-
12	Dinas Kelautan & Perikanan	-	-	-	1	6	-	17	-	-
13	Dinas Pendidikan & Pengajaran	-	-	-	1	9	-	22	-	-
14	Dinas Perindakop	-	-	-	1	6	-	23	-	-
15	Dinas Perhubungan	-	-	-	1	5	-	15	-	-

Sumber: Badan Kepegawaian Daerah Kab. Jayapura

Source : Government of Jayapura Regency



Tabel/Table 3.1.4 Lanjutan/Continued

No	Nama Satuan Kerja	Eselon								Jabatan Politis
		I		II		III		IV		
		a	b	a	b	a	b	a	b	
(1)	(2)	(3)	(4)	(5)	(6)	(7)	(8)	(9)	(10)	(11)
16	Dinas Transker	-	-	-	1	4	-	20	-	-
17	Dinas Kesejahsos	-	-	-	1	5	-	16	-	-
18	Dinas Peternakan	-	-	-	1	6	-	18	-	-
19	Dinas Pariwisata, Seni dan Budaya	-	-	-	1	4	-	10	-	-
20	Dinas Prasarana Daerah	-	-	-	1	3	-	15	-	-
21	Badan, Infokom, Pde dan Arda	-	-	-	1	3	-	8	-	-
22	Badan Kesbanglinmas	-	-	-	1	3	-	6	-	-
23	Bawasda	-	-	-	1	8	-	19	-	-
24	Bapedalda	-	-	-	1	3	-	10	-	-
25	Badan Diklat	-	-	-	1	3	-	6	-	-
26	Bappeda	-	-	-	1	2	-	20	-	-
27	BPMD	-	-	-	1	5	-	9	-	-
28	Kantor Pemberdayaan Perempuan	-	-	-	-	1	-	4	-	-
29	KPIP	-	-	-	-	1	-	6	-	-
30	Kantor Polisi Pamong Praja	-	-	-	-	1	-	3	-	-
31	Distrik	-	-	-	18	-	72	1	-	-
Jumlah/Total		-	-	1	27	145	-	475	-	-

Sumber: Badan Kepegawaian Daerah Kab. Jayapura  
 Source : Government of Jayapura Regency





Tabel : 3.1.5 Banyaknya Pegawai Negeri Sipil Menurut Tingkat Pendidikan di Kabupaten Jayapura  
Table *Number of Civil Servant by Education in Jayapura Regency* 2010

No	Nama Satuan Kerja	Tingkat Pendidikan / Education				
		SD	SMP	SMA	D-I	D-II
(1)	(2)	(3)	(4)	(5)	(6)	(7)
1	Sekretariat Daerah	4	2	123	-	3
2	Sekretariat DPRD	-	1	20	-	-
3	Sekretariat KPUD	-	-	2	-	-
4	Sekretariat Korpri	-	-	4	-	-
5	Dinas. Kepend.Capil & KB	-	-	46	-	-
6	Dinas Pendapatan Daerah	2	1	33	-	-
7	Dinas Cipta Karya	-	2	32	-	-
8	Dinas Kesehatan	2	12	181	110	2
9	Dinas Kehutanan	-	-	67	-	7
10	Dinas Pertanian	1	1	49	-	-
11	Dinas Perkebunan	7	4	33	1	-
12	Dinas Kelautan & Perikanan	2	2	22	-	-
13	Dinas Pendidikan & Pengajaran	25	68	831	24	417
14	Dinas Perindakop	-	-	24	-	-
15	Dinas Perhubungan	3	12	52	3	1

Sumber: Badan Kepegawaian Daerah Kab. Jayapura  
Source : Government of Jayapura Regency

Tabel/Table 3.1.5 Lanjutan/*Continued*

No	Nama Satuan Kerja	Tingkat Pendidikan / <i>Education</i>				
		D-III	D-IV	S-1	S-2	S-3
(1)	(2)	(3)	(4)	(5)	(6)	(7)
1	Sekretariat Daerah	22	1	72	10	-
2	Sekretariat DPRD	1	-	8	-	-
3	Sekretariat KPUD	-	-	1	-	-
4	Sekretariat Korpri	-	-	-	-	-
5	Dinas. Kepend.Capil & KB	5	-	25	1	-
6	Dinas Pendapatan Daerah	2	-	12	2	-
7	Dinas Cipta Karya	7	-	11	1	-
8	Dinas Kesehatan	63	-	39	2	-
9	Dinas Kehutanan	-	-	21	-	-
10	Dinas Pertanian	10	-	20	1	-
11	Dinas Perkebunan	4	-	11	-	-
12	Dinas Kelautan & Perikanan	8	2	15	-	-
13	Dinas Pendidikan & Pengajaran	111	2	513	6	1
14	Dinas Perindakop	9	-	25	1	-
15	Dinas Perhubungan	7	-	15	-	-

Sumber: Badan Kepegawaian Daerah Kab. Jayapura  
Source : *Government of Jayapura Regency*

Tabel/Table 3.1.5 Lanjutan/*Continued*

No	Nama Satuan Kerja	Tingkat Pendidikan / <i>Education</i>				
		SD	SMP	SMA	D-I	D-II
(1)	(2)	(3)	(4)	(5)	(6)	(7)
16	Dinas Transker	-	2	33	-	-
17	Dinas Kesejahsos	4	3	36	-	-
18	Dinas Peternakan	-	3	23	5	-
19	Dinas Pariwisata, Seni dan Budaya	1	1	19	-	-
20	Dinas Prasarana Daerah	9	11	94	-	-
21	Badan, Infokom, Pde dan Arda	6	7	75	-	-
22	Badan Kesbanglinmas	2	3	32	-	-
23	Bawasda	-	2	23	-	-
24	Bapedalda	-	-	17	-	-
25	Badan Diklat	-	-	12	-	-
26	Bappeda	1	1	13	-	-
27	BPMD	1	-	12	-	-
28	Kantor Pemberdayaan Perempuan	1	-	6	-	-
29	KPIP	-	1	99	5	-
30	Kantor Polisi Pamong Praja	4	-	31	-	-
31	Distrik	27	14	165	2	-

Sumber: Badan Kepegawaian Daerah Kab. Jayapura  
Source : *Government of Jayapura Regency*

Tabel/Table 3.1.5 Lanjutan/*Continued*

No	Nama Satuan Kerja	Tingkat Pendidikan / <i>Education</i>				
		D-III	D-IV	S-1	S-2	S-3
(1)	(2)	(3)	(4)	(5)	(6)	(7)
16	Dinas Transker	8	-	22	-	-
17	Dinas Kesejahsos	-	2	14	1	-
18	Dinas Peternakan	5	-	14	1	-
19	Dinas Pariwisata, Seni dan Budaya	5	-	11	1	-
20	Dinas Prasarana Daerah	7	1	16	1	-
21	Badan, Infokom, Pde dan Arda	6	-	15	1	-
22	Badan Kesbanglinmas	-	-	7	-	-
23	Bawasda	6	-	21	-	-
24	Bapedalda	1	-	14	-	-
25	Badan Diklat	1	-	11	-	-
26	Bappeda	11	-	27	9	-
27	BPMD	7	-	19	2	-
28	Kantor Pemberdayaan Perempuan	1	-	9	-	-
29	KPIP	22	3	13	-	-
30	Kantor Polisi Pamong Praja	2	-	3	1	-
31	Distrik	31	16	65	5	-

Sumber: Badan Kepegawaian Daerah Kab. Jayapura  
Source : *Government of Jayapura Regency*



Tabel : 3.1.6 Banyaknya Pegawai Negeri Sipil Menurut Jenis Kelamin di Kabupaten Jayapura  
*Table Number of Civil Servant by Sex Group in Jayapura Regency 2010*

No	Nama Satuan Kerja	Jenis Kelamin / Sex		Jumlah Total
		Laki-laki <i>Male</i>	Perempuan <i>Female</i>	
(1)	(2)	(3)	(4)	(5)
1	Sekretariat Daerah	129	108	237
2	Sekretariat DPRD	21	9	30
3	Sekretariat KPUD	3	-	3
4	Sekretariat Korpri	3	1	4
5	Dinas. Kepend.Capil & KB	48	29	77
6	Dinas Pendapatan Daerah	33	19	52
7	Dinas Cipta Karya	40	13	53
8	Dinas Kesehatan	154	257	411
9	Dinas Kehutanan	80	15	95
10	Dinas Pertanian	55	27	82
11	Dinas Perkebunan	42	18	60
12	Dinas Kelautan & Perikanan	36	15	51
13	Dinas Pendidikan & Pengajaran	1085	913	1998
14	Dinas Perindakop	44	15	59
15	Dinas Perhubungan	74	19	93

Sumber: Badan Kepegawaian Daerah Kab. Jayapura

Source : Government of Jayapura Regency



Tabel/Table 3.1.6 Lanjutan/Continued

No	Nama Satuan Kerja	Jenis Kelamin / Sex		Jumlah Total
		Laki-laki Male	Perempuan Female	
(1)	(2)	(3)	(4)	(5)
16	Dinas Transker	53	12	65
17	Dinas Kesejahsos	55	42	97
18	Dinas Peternakan	51	40	91
19	Dinas Pariwisata, Seni dan Budaya	38	26	64
20	Dinas Prasarana Daerah	139	107	246
21	Badan, Infokom, Pde dan Arda	110	48	158
22	Badan Kesbanglinmas	44	37	81
23	Bawasda	52	31	83
24	Bapedalda	62	33	95
25	Badan Diklat	24	12	36
26	Bappeda	62	33	95
27	BPMD	36	26	62
28	Kantor Pemberdayaan Perempuan	17	4	21
29	KPIP	143	122	265
30	Kantor Polisi Pamong Praja	41	37	78
31	Distrik	325	233	558
Jumlah / Total		3.099	2.301	5.400

Sumber: Badan Kepegawaian Daerah Kab. Jayapura

Source : Government of Jayapura Regency



Tabel : 3.1.7 Jumlah Perangkat Daerah/Satuan Kerja di Lingkungan Pemda Kabupaten Jayapura  
Table *Number of Government Office by Type in Jayapura Regency* 2010

No	Satuan Kerja	Jumlah
(1)	(2)	(3)
1	SEKRETARIAT DAERAH (8 Bagian)/ <i>Regional Secretary</i>	11
2	SEKRETARIAT DPRD/ <i>Parliament Secretary</i>	3
3	BADAN-BADAN/ <i>Beureau</i>	8
4	DINAS-DINAS	15
5	KANTOR-KANTOR	2
6	DISTRIK-DISTRIK/ <i>District</i>	19
Jumlah		58

Sumber : Bagian Organisasi dan Tata Laksana Setda Kabupaten Jayapura



Tabel : 3.2.1 Jumlah Anggota DPRD Kabupaten Jayapura Menurut Fraksi Tingkat Pendidikan dan Jenis Kelamin  
*Number of Jayapura Regency Parliament Members By Fraction, Sex and Education*  
2010

No	Nama Fraksi/ <i>Fraction</i>	Tingkat Pendidikan/ <i>Education</i>				Jenis Kelamin/ <i>Sex</i>		Jumlah/ <i>Total</i>
		SD	SLTP	SLTA	PT	L	P	
(1)	(2)	(3)	(4)	(5)	(6)	(7)	(8)	(9)
1	Partai Golkar	-	-	1	4	-	-	5
2	Demokrat Bersatu	-	-	2	2	4	-	4
3	Perjuangan Nasional	-	-	1	3	3	1	4
4	Keadilan Sejahtera	-	-	1	3	4	-	4
5	Kebangkitan Demokrasi	-	-	-	3	3	-	3
Jumlah/ <i>Total</i>		-	-	5	15	19	1	20

Sumber : Kesbangpol Linmas Kab. Jayapura  
Source : *Government of Jayapura Regency*



# BAB 4



<http://jayap...>

---



## BAB/Chapter IV

### Penduduk dan Tenaga Kerja / *Population and Labour*

#### 4.1 Penduduk

Jumlah penduduk 2010 di Kabupaten Jayapura berdasarkan hasil proyeksi BPS Kabupaten Jayapura berjumlah 111.943 orang, yang terdiri dari 59.527 penduduk laki-laki dan 52.416 penduduk perempuan. Dengan wilayah seluas 17.516,6 km persegi berarti tingkat kepadatan penduduk di Kabupaten Jayapura 6,39 jiwa / Km<sup>2</sup>

#### 4.2 Tenaga Kerja

Jumlah pencari kerja di kabupaten jayapura sebanyak 2.790 orang terdiri dari 1.223 orang laki-laki dan 1.607 orang perempuan. Tingkat pengangguran terbuka di kabupaten Jayapura sebesar 10,11 persen pada tahun 2010.

#### 4.1 Population

*Based on vital projection in of 2010 number of Jayapura Regency Population were recorded 111.943 persons. 59.527 men and 52.416 women. The area of Jayapura Regency is 17.516,6 Km<sup>2</sup> henceits population density reached 6,39 persons / Km<sup>2</sup>.*

#### 4.2 Labour

*Number of job seeker in Jayapura Regency of 2010 were 2.790 persons divided into 1,223 men and 1,607 women. Rate of Open Unemployment in Jayapura Regency about 10,11 percent*



Gambar : 4.1

Grafik Perkembangan Jumlah Penduduk Menurut Jenis Kelamin di Kabupaten Jayapura

Figure

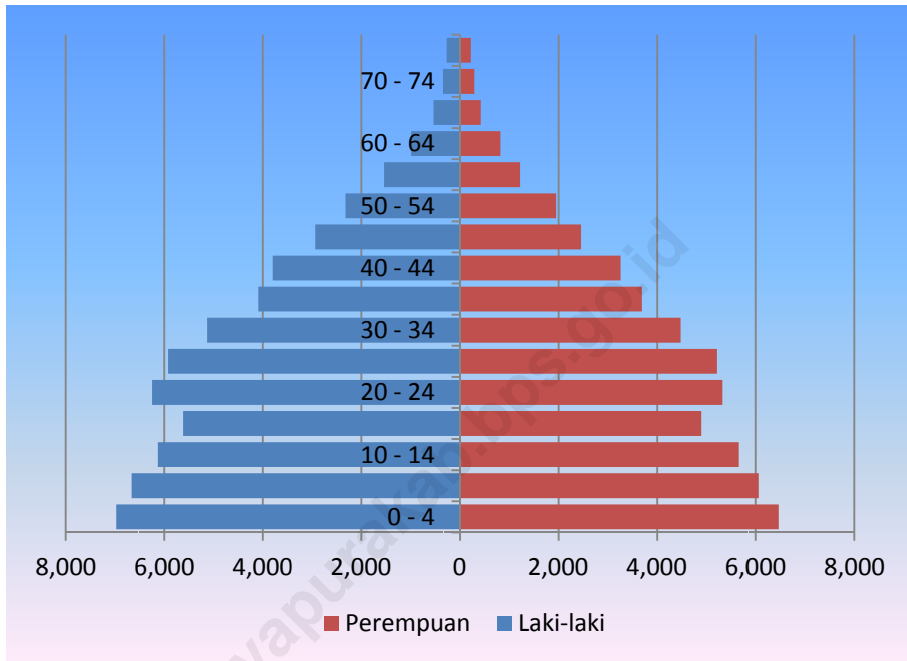
Chart of Population Growth by Sex in Jayapura Regency  
2006-2010 (Angka Proyeksi)





Gambar : 4.2. Piramida Penduduk Menurut Jenis Kelamin di Kabupaten Jayapura  
Figure Population pyramid by Sex in Jayapura Regency  
2010

Gambar 1. Piramida Penduduk Kabupaten Jayapura





Tabel : 4.1.1. Perkembangan Jumlah Penduduk Menurut Jenis Kelamin di Kabupaten Jayapura  
*Table* : *Population Growth by Sex in Jayapura Regency 2010-2010 (Angka Proyeksi)*

Tahun	Laki-laki	Perempuan	Jumlah
<i>Year</i>	<i>Male</i>	<i>Female</i>	<i>Total</i>
(1)	(2)	(3)	(4)
2006	50.960	45.502	96.462
2007 <sup>r1)</sup>	51.255	46.773	98.028
2008 <sup>r1)</sup>	52.070	47.516	99.586
2009	52.876	48.252	101.128
2010	59.527	52.416	111.943

Sumber : BPS Kabupaten Jayapura

Source : BPS Jayapura Regency

<sup>r1)</sup> Angka revisi



Tabel : 4.1.2 Penduduk Kabupaten Jayapura Menurut Golongan Umur  
*Population by Age Group in Jayapura Regency*  
Table 2010 (Angka Proyeksi)

Kelompok Umur <i>Age Group</i>	Laki-Laki <i>Male</i>	Perempuan <i>Female</i>	Jumlah <i>Total</i>
(1)	(2)	(3)	(4)
0 - 4	6,974	6,469	13,443
5 - 9	6,663	6,062	12,725
10 - 14	6,132	5,652	11,784
15 - 19	5,619	4,893	10,512
20 - 24	6,248	5,323	11,571
25 - 29	5,923	5,213	11,136
30 - 34	5,132	4,476	9,608
35 - 39	4,092	3,690	7,782
40 - 44	3,799	3,259	7,058
45 - 49	2,937	2,457	5,394
50 - 54	2,322	1,950	4,272
55 - 59	1,541	1,220	2,761
60 - 64	993	819	1,812
65 - 69	536	422	958
70 - 74	346	291	637
75+	270	220	490
<b>Jumlah/Total</b>	<b>59,527</b>	<b>52,416</b>	<b>111,943</b>

Sumber : BPS Kabupaten Jayapura

Source : BPS Jayapura Regency



Tabel : 4.1.3 Sebaran Penduduk Menurut Distrik, Luas Wilayah dan Kepadatan  
*Population by District, Area and Density in Jayapura Regency*  
Table 2010 (Angka Proyeksi)

No	Kecamatan/ District	Luas Wilayah/ Wide Area	Jumlah Penduduk/ Population	Kepadatan/ Density
		(Km <sup>2</sup> )	Jiwa/Person	Jiwa/Km <sup>2</sup>
(1)	(2)	(3)	(4)	(5)
1	Kaureh	4.357,9	6,165	1.41
2	Airu	258,3	897	3.47
3	Yapsi	182,4	5,709	31.30
4	Kemtuk	710,2	3,525	4.96
5	Kemtuk Gresi	774,8	4,035	5.21
6	Gresi Selatan	3.131,3	885	0.28
7	Nimboran	497,5	4,004	8.05
8	Namblong	404,3	2,956	7.31
9	Nimbokrang	129,2	6,323	48.94
10	Unurum Guay	225,9	1,929	8.54
11	Demta	484,3	3,126	6.45
12	Yokari	258,3	1,877	7.27
13	Depapre	387,4	3,784	9.77
14	Raveni Rara	193,7	1,103	5.69
15	Sentani Barat	1.291,3	4,148	3.21
16	Waibu	3.099	6,973	2.25
17	Sentani	519,5	44,779	86.20
18	Ebungfau	467,4	2,443	5.23
19	Sentani Timur	143,9	7,282	50.60
Jumlah/Total		17.516,6	111,943	6.39

Sumber: BPS Kabupaten Jayapura  
Source : BPS Jayapura regency



Tabel : 4.1.4 Sebaran Penduduk Menurut Distrik dan Jenis Kelamin di Kabupaten Jayapura  
Table Population by District and Sex in Jayapura Regency  
2010 (Angka Proyeksi)

No	Kecamatan	Jenis Kelamin			Ratio Jenis Kelamin
		Laki-laki	Perempuan	Jumlah	
(1)	(2)	(3)	(4)	(5)	(6)
1	Kaureh	3,589	2,576	6,165	139.32
2	Airu	498	399	897	124.81
3	Yapsi	3,105	2,604	5,709	119.24
4	Kemtuk	1,771	1,754	3,525	100.97
5	Kemtuk Gresi	2,030	2,005	4,035	101.25
6	Gresi Selatan	444	441	885	100.68
7	Nimboran	2,100	1,904	4,004	110.29
8	Namblong	1,539	1,417	2,956	108.61
9	Nimbokrang	3,327	2,996	6,323	111.05
10	Unurumguay	1,048	881	1,929	118.96
11	Demta	1,674	1,452	3,126	115.29
12	Yokari	1,024	853	1,877	120.05
13	Depapre	1,975	1,809	3,784	109.18
14	Ravenirara	568	535	1,103	106.17
15	Sentani Barat	2,172	1,976	4,148	109.92
16	Waibu	3,667	3,306	6,973	110.92
17	Sentani	24,093	20,686	44,779	116.47
18	Ebungfau	1,248	1,195	2,443	104.44
19	Sentani Timur	3,655	3,627	7,282	100.77
Jumlah		59,527	52,416	111,943	113.57

Sumber: BPS Kabupaten Jayapura

Source : BPS Jayapura Regency





Tabel : 4.2.1 Persentase Penduduk menurut Suku Bangsa di Kabupaten Jayapura  
Table Value of Population by Ethnic in Jayapura Regency  
2010

No	Distrik	Persentase penduduk		
		Papua Jayapura	Papua Luar Jayapura	Non Papua
(1)	(2)	(3)	(4)	(5)
1	Kaureh	22,88	42,18	34,94
2	Airu	80,21	17,65	2,13
3	Yapsi	31,51	3,21	65,27
4	Kemtuk	79,09	11,01	9,91
5	Kemtuk Gresi	84,63	11,75	3,63
6	Gresi Selatan	63,02	24,86	12,12
7	Nimboran	55,61	25,96	18,42
8	Namblong	30,02	24,14	45,85
9	Nimbokrang	29,72	8,25	62,03
10	Unurum Guay	74,23	10,79	14,98
11	Demta	77,99	6,52	15,49
12	Yokari	97,63	0,76	1,62
13	Depapre	91,24	3,31	5,46
14	Raveni Rara	90,43	3,47	6,09
15	Sentani Barat	66,89	12,30	20,81
16	Waibu	62,66	14,76	22,58
17	Sentani	42,21	14,49	43,30
18	Ebungfau	98,39	1,47	0,14
19	Sentani Timur	59,85	16,00	24,15
Jumlah		51,84	15,80	32,36

Sumber: Dinas Kependudukan dan Catatan Sipil Kab. Jayapura  
Source : Population and Family Planning Board



Tabel : 4.2.2 Jumlah Penduduk Menurut Kepemilikan Identitas Kependudukan di Kabupaten Jayapura  
Table *Number of Population by Ownership of Citizen Identity in Jayapura Regency 2010*

No	Distrik/ District	Jumlah penduduk Menurut Kepemilikan/Ownership					
		KTP/ ID Card		KK/Family Card		Akte Lahir/Birth Act	
		Sudah	Belum	Sudah	Belum	Sudah	Belum
(1)	(2)	(3)	(4)	(5)	(6)	(7)	(8)
1	Kaureh	8.692	1.116	2.484	1.310	5.033	9.233
2	Airu	433	239	270	11	688	363
3	Yapsi	3.498	661	1.275	87	2.576	3.781
4	Kemtuk	2.392	132	576	241	1.192	2.913
5	Kemtuk Gresi	2.760	551	629	358	1.148	3.720
6	Gresi Selatan	677	128	282	16	293	991
7	Nimboran	2.812	574	741	324	3.091	1.641
8	Namblong	1.836	452	679	63	1.394	1.939
9	Nimbokrang	3.822	213	1.361	340	2.985	3.608
10	Unurum Guay	1.264	281	294	214	585	1.612
11	Demta	1.636	715	704	7	1.086	2.702
12	Yokari	1.508	71	343	55	398	2.372
13	Depapre	1.884	328	512	280	883	2.992
14	Raveni Rara	970	146	174	150	617	1.257
15	Sentani Barat	2.732	195	732	176	2.789	1.929
16	Waibu	3.545	1.367	1.456	129	1.943	6.104
17	Sentani	26.329	16.757	9.779	1.422	18.566	29.859
18	Ebungfau	1.686	538	361	301	1.056	2.433
19	Sentani Timur	6.277	144	1.297	515	5.333	4.114
Jumlah/Total		74.753	24.608	23.949	5.999	51.656	83.563

Sumber: Dinas Kependudukan dan Catatan Sipil Kab. Jayapura  
Source : Population and Family Planning Board

Lanjutan/*Continued* Tabel/*Table* 4.2.2

No	Distrik/ <i>District</i>	Jumlah Penduduk Menurut Kepemilikan/ <i>Ownership</i>			
		Akte Nikah/ <i>Marital Act</i>		Akte Cerai/ <i>Divorce Act</i>	
		Sudah	Belum	Sudah	Belum
(1)	(2)	(3)	(4)	(5)	(6)
1	Kaureh	3.219	575	-	54
2	Airu	216	65	-	-
3	Yapsi	675	687	5	23
4	Kemtuk	174	643	-	-
5	Kemtuk Gresi	341	646	-	-
6	Gresi Selatan	225	73	-	-
7	Nimboran	878	187	-	-
8	Namblong	629	113	-	-
9	Nimbokrang	1.445	256	-	-
10	Unurum Guay	330	178	-	113
11	Demta	680	31	-	-
12	Yokari	304	94	-	-
13	Depapre	494	298	-	-
14	Raveni Rara	236	88	-	-
15	Sentani Barat	667	241	-	-
16	Waibu	1.110	475	-	-
17	Sentani	7.287	3.914	388	143
18	Ebungfau	587	75	-	32
19	Sentani Timur	259	1.553	132	25
Jumlah/ <i>Total</i>		19.756	10.192	525	390

Sumber: Dinas Kependudukan dan Catatan Sipil Kab. Jayapura  
*Source : Population and Family Planning Board*



Tabel : 4.2.3 Perkembangan Kepemilikan Identitas Kependudukan di Kabupaten Jayapura  
*Prosperity of Citizen Identity Ownership in Jayapura Regency*  
Table 2006-2010

No	Jenis Akta/ Kind of Act	Tahun/Year				
		2006	2007	2008	2009	2010
(1)	(2)	(3)	(4)	(5)	(5)	
1	Akte Lahir/ Birth Act	36,716	27.034	--	48.196	51.656
2	Akte Nikah/ Marital Act	5,708	10.715	--	19.442	19.756
3	KTP/ Citizen Identity	39,455	21.559	--	70.061	74.753
4	KK/ Family Card	8,079	11.706	--	16.256	23.949
5	Akte Cerai / Divorce Act	--	17	--	525	525

Sumber: Dinas Kependudukan dan Catatan Sipil Kab. Jayapura  
Source : Population and Family Planning Board



Tabel : 4.2.4 Jumlah Penduduk Usia Subur di Kabupaten Jayapura  
Table Number of Population at Productive Age in Jayapura Regency  
2010

No	Distrik/ District	Jumlah Penduduk Usia Subur/ Number of Population at Productive age	
		WUS	PUS
(1)	(2)	(3)	(4)
1	Kaureh	3,991	3,831
2	Airu	325	226
3	Yapsi	972	807
4	Kemtuk	918	811
5	Kemtuk Gresi	1,011	977
6	Gresi Selatan	341	313
7	Nimboran	1,039	970
8	Namblong	863	728
9	Nimbokrang	1,788	1,689
10	Unurum Guay	409	406
11	Demta	867	738
12	Yokari	602	598
13	Depapre	697	777
14	Ravenirara	377	343
15	Sentani Barat	1,022	988
16	Waibu	1,429	1,219
17	Sentani	10,145	9,208
18	Ebungfau	766	697
19	Sentani Timur	2,015	1,982
Jumlah/Total		29,577	27,308

Sumber: Badan Pemberdayaan Perempuan Perlindungan Anak dan KB Kab. Jayapura  
Source : Population and Family Planning Board



Tabel : 4.2.5 Jumlah Peserta KB menurut Metode Kontrasepsi yang Digunakan di Kabupaten Jayapura  
*Number of Family Planning Participants by Contraception Methode in Jayapura Regency 2010*

No	Distrik/ District	Metode Kontrasepsi / <i>Contraception Methode</i>			
		IUD	MOP	MOW	Implant
(1)	(2)	(3)	(4)	(5)	(6)
1	Kaureh	7	-	14	23
2	Airu	-	-	-	-
3	Yapsi	14	3	9	48
4	Kemtuk	-	-	-	2
5	Kemtuk Gresi	-	-	2	6
6	Gresi Selatan	-	-	-	-
7	Nimboran	4	-	4	106
8	Namblong	5	-	3	49
9	Nimbokrang	8	34	8	101
10	Unurum Guay	-	-	-	4
11	Demta	4	-	3	50
12	Yokari	-	-	-	-
13	Depapre	1	-	3	3
14	Raveni Rara	-	-	-	-
15	Sentani Barat	-	-	10	42
16	Waibu	-	-	4	-
17	Sentani	113	3	155	391
18	Ebungfau	-	-	1	4
19	Sentani Timur	6	-	27	87
Jumlah/ <i>Total</i>		162	40	243	916

Sumber: Badan Pemberdayaan Perempuan Perlindungan Anak dan KB Kab. Jayapura  
Source : *Population and Family Planning Board*

Tabel/Table 4.2.5 Lanjutan/*Continued*

No	Distrik/ <i>District</i>	Metode Kontrasepsi / <i>Contraception Methode</i>		
		Suntik	Pil	Kondom
(1)	(2)	(3)	(4)	(5)
1	Kaureh	1.284	832	-
2	Airu	-	-	-
3	Yapsi	342	1,240	14
4	Kemtuk	41	24	-
5	Kemtuk Gresi	256	85	8
6	Gresi Selatan	-	-	-
7	Nimboran	546	42	2
8	Namblong	161	31	-
9	Nimbokrang	561	60	-
10	Unurum Guay	65	17	-
11	Demta	145	72	194
12	Yokari	10	1	1
13	Depapre	231	98	4
14	Raveni Rara	-	-	-
15	Sentani Barat	445	158	12
16	Waibu	233	98	112
17	Sentani	3,455	965	89
18	Ebungfau	68	20	-
19	Sentani Timur	368	208	14
	Jumlah/ <i>Total</i>	6928.284	3951	450

Sumber: Badan Pemberdayaan Perempuan Perlindungan Anak dan KB Kab. Jayapura

Source : *Population and Family Planning Board*

Ket :

IUD : Intra Urine Devices

MOD : Metode Operasi Pria

MOW : Metode Operasi Wanita



Tabel : 4.3.1 Jumlah Pencari Kerja Terdaftar menurut Jenis Kelamin dan Distrik di Kabupaten Jayapura  
Table Number of Job Seekers by District and Sex in Jayapura Regency 2009-2010

Distrik/ District	Jenis Kelamin/Sex				Jumlah/Total	
	Laki-laki		Perempuan		2009	2010
	2009	2010	2009	2010		
(1)	(2)	(3)	(4)	(5)	(6)	(7)
Sentani Timur	97	88	156	124	253	212
Sentani	1025	763	1218	914	2243	1637
Sentani Barat	115	91	185	160	300	251
Ebungfau	16	11	47	28	63	39
Waibu	43	26	67	50	110	76
Demta	43	18	54	24	97	42
Yokari	8	9	3	6	11	15
Depapre	41	19	61	34	102	53
Raveni Rara	6	5	2	4	8	9
Kemtuk	51	29	92	51	143	80
Kemtuk Gresi	53	25	75	31	128	56
Gresi Selatan	28	11	47	17	75	28
Namblong	40	23	67	26	107	49
Nimboran	42	28	76	39	118	67
Nimbokrang	37	51	51	67	88	118
Kaureh	15	15	17	17	32	32
Yapsi	11	11	15	15	26	26
Unurum Guay	-	-	-	-	-	-
Airu	3	-	2	-	5	-
<b>Jumlah</b>	<b>1674</b>	<b>1223</b>	<b>2235</b>	<b>1607</b>	<b>3909</b>	<b>2790</b>

Sumber : Dinas Tenaga Kerja Kabupaten Jayapura  
Source : Man Power Office of Jayapura Regency





Tabel : 4.3.2 Jumlah Pencari Kerja Terdaftar menurut Jenis Kelamin, Tingkat Pendidikan dan Distrik di Kabupaten Jayapura  
 Table Number of Job Seekers by Sex, Education and District in Jayapura Regency 2010

Distrik	Jenis Pendidikan / Jenis Kelamin											
	SD		SLTP		SLTA		D.I,II,III		S1		S2	
	L	W	L	W	L	W	L	W	L	W	L	W
(1)	(2)	(3)	(4)	(5)	(6)	(7)	(8)	(9)	(10)	(11)	(12)	(13)
Sentani Timur	1	1	1	1	68	79	12	24	6	19	-	-
Sentani	2	2	3	1	607	651	88	163	62	96	1	1
Sentani Barat	1	-	1	1	66	129	10	19	13	11	-	-
Ebungfau	-	-	1	2	7	16	1	3	2	7	-	-
Waibu	-	-	2	1	21	41	2	2	1	6	-	-
Demta	-	-	1	-	14	19	1	4	2	1	-	-
Yokari	-	-	-	-	9	4	-	1	-	1	-	-
Depapre	-	-	-	-	15	23	2	7	2	4	-	-
Raveni Rara	-	-	-	-	4	3	-	-	1	1	-	-
Kemtuk	-	-	-	-	21	37	2	5	6	9	-	-
Kemtuk Gresi	-	-	-	-	15	19	3	9	7	3	-	-
Gresi Selatan	-	-	-	-	7	12	3	4	1	1	-	-
Namblong	-	-	-	-	16	17	4	5	3	4	-	-
Nimboran	-	-	-	-	19	33	4	4	5	2	-	-
Nimbokrang	1	-	6	2	38	51	4	11	2	3	-	-
Kaureh	-	-	-	-	14	10	-	4	1	3	-	-
Yapsi	1	-	1	-	6	11	-	2	3	2	-	-
Unurum Guay	-	-	-	-	-	-	-	-	-	-	-	-
Airu	-	-	-	-	-	-	-	-	-	-	-	-
<b>Jumlah</b>	<b>6</b>	<b>3</b>	<b>16</b>	<b>8</b>	<b>947</b>	<b>1155</b>	<b>136</b>	<b>267</b>	<b>117</b>	<b>173</b>	<b>1</b>	<b>1</b>

Sumber : Dinas Tenaga Kerja Kabupaten Jayapura  
 Source : Man Power Office of Jayapura Regency



Tabel : 4.4.1 Persentase Penduduk Usia 15 Tahun ke Atas dan Kegiatan Utama Seminggu yang Lalu di Kabupaten Jayapura  
*Percentage of Population Age 15 Years and Over and Their Main Activity during Last Week in Jayapura Regency 2009 - 2010*

T a h u n	Angkatan Kerja		Bukan Angkatan Kerja			Jumlah / Total
	Bekerja/ Working	Mencari Kerja / Unemployment	Sekolah / School	Mengurus Rmt / House Keeping	Lainnya / Others	
(1)	(2)	(3)	(4)	(5)	(6)	(7)
2008	56,56	3,18	19,07	18,57	2,61	100,00
2009	53,76	7,24	13,66	21,70	3,65	100,00
2010	66,58	7,49	14,45	9,42	2,06	100,00

Sumber : BPS Kabupaten Jayapura, Sakernas Agustus 2010  
Source : BPS-Statistics Jayapura Regency, Sakernas August 2010



Tabel : 4.4.2 Persentase Tingkat Partisipasi Angkatan Kerja dan Tingkat Kesempatan Kerja di Kabupaten Jayapura  
*Percentage of Labour Force Participation Rate and Working Chance Rate in Jayapura Regency 2008-2010*

Penduduk	TPAK			TKK		
	2008	2009	2010	2008	2009	2010
Laki-laki / Men	73,92	79,22	82,18	95,87	89,64	94,65
Perempuan / Women	44,17	41,41	64,85	92,48	85,04	83,06
Total	59,74	60,99	74,76	94,68	88,14	89,89

Sumber : BPS Kabupaten Jayapura, Sakernas Agustus 2008-2010

Source : BPS-Statistics Jayapura Regency, Sakernas August 2008-2010



Tabel : 4.4.3 Penduduk Bekerja menurut Lapangan Usaha di Kabupaten Jayapura  
Table Number of Worked Men by Work Field in Jayapura Regency  
2010

No	Lapangan Usaha / Work Field	Jumlah	Persentase
(1)	(2)	(3)	(4)
1	Pertanian ( <i>Agriculture</i> )	20.415	42,61
2	Industri ( <i>Manufacturing</i> )	2.376	4,96
3	Jasa-jasa ( <i>Services</i> )	25.116	52,43
Jumlah		47.907	100,00

Sumber : BPS Kabupaten Jayapura, Sakernas Agustus 2010

Source : BPS-Statistics Jayapura Regency, Sakernas August 2010



Tabel : 4.4.4 Tingkat Pengangguran Terbuka di Kabupaten Jayapura  
*Opened Unemployment Rate in Jayapura Regency*  
2008 - 2010

Penduduk	TPT		
	2008	2009	2010
(1)	(2)	(3)	(4)
Laki-laki	4,13	10,36	5,35
Perempuan	7,52	14,96	16,94
Total	5,32	11,86	10,11

Sumber : BPS Kabupaten Jayapura, Sakernas Agustus 2008 - 2010

Source : BPS-Statistics Jayapura Regency, Sakernas August 2008 - 2010



Tabel : 4.4.5 Pengangguran Menurut Jenis Kelamin di Kabupaten Jayapura  
Table *Number of Unemployment by Sex in Jayapura Regency*  
2009-2010

No	Penduduk	2009		2010	
		Jumlah	%	Jumlah	%
(1)	(2)	(3)	(4)	(5)	(6)
1	Laki-laki	2.931	58,73	1.755	31,24
2	Perempuan	2.060	41,27	3.863	68,76
Jumlah		4.991	100,00	5.618	100,00

Sumber : BPS Kabupaten Jayapura, Sakernas Agustus 2009 dan 2010  
Source : BPS-Statistics Jayapura Regency, Sakernas August 2009 and 2010

# BAB 5



<http://jaya.com.id>

---



## **BAB/Chapter V**

### **Sosial / Social**

#### **5.1 Kesehatan**

Pada tahun 2010, Kabupaten Jayapura memiliki 1 unit Rumah Sakit Umum Daerah yang terletak di desa Doyo Baru Distrik Waibu. Jumlah Puskesmas pada tahun 2010 berjumlah 17 unit, sedangkan puskesmas pembantu berjumlah 41 unit, mengalami kenaikan sebanyak 5 unit dari 36 unit di tahun 2010

Tenaga Dokter Umum di Kabupaten Jayapura sebanyak 34 orang, dokter gigi sebanyak 7 orang. Untuk tenaga medis lainnya seperti perawat umum sebanyak 221 orang dan bidan sebanyak 120 orang

#### **5.2 Pendidikan**

Peningkatan partisipasi sekolah harus diimbangi dengan prasarana yang memadai terutama dalam menunjang program belajar 9 tahun. Jumlah prasarana sekolah SD di kabupaten Jayapura sebanyak 113 unit, SLTP 27 unit, SMU/SMK sebanyak 20 unit.

#### **5.1 Health**

*At 2010, Jayapura Regency has 1 Hospital located at Doyo Baru Village, Waibu District. Number of public health center at 2010 are 17 units though number of sub public health center are 41 units, increasing for 5 units since 36 units in 2010.*

*Number of doctor in Jayapura Regency were 34 persons, dentist were 7 persons. Number of nurse were 221 persons and 120 persons of midwife.*

#### **5.2 Education**

*The increasing of school participation must equal to it's facilitation mainly to support government program " 9 Years of schooling " Number of primary school were 113 units, 27 units of junior high school and 20 units of senior high school*





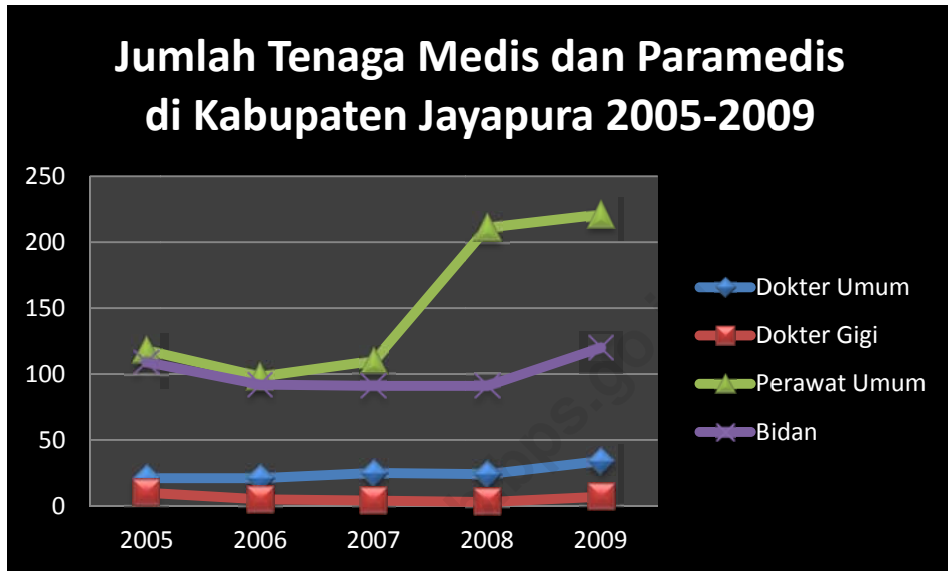
Tenaga guru juga sangat dibutuhkan untuk meningkatkan kualitas pendidikan di Kabupaten Jayapura. Tenaga guru di daerah ini masih sangat terbatas jumlahnya terutama untuk tingkat pendidikan menengah dan atas. Jumlah guru SD di kabupaten Jayapura sebanyak 990 orang, SLTP 383 orang dan SMU/SMK sebanyak 201 orang.

*Teachers are also needed for quality education. Number of teachers in Jayapura Regency were limited especially for junior and high school. Numbers of teacher in primary school were 990 persons , 383 persons in junior high school and 201 persons in senior high school and senior vocational high school*



Gambar : 5.1

Jumlah Tenaga Medis dan Paramedis di Kabupaten Jayapura  
Number of Medical and Paramedical Personal in Jayapura Regency  
2003-2007





Tabel : 5.1.1 Perkembangan Sarana dan Prasarana Kesehatan di Kabupaten Jayapura  
*Prosperity of Health Infrastructure un Jayapura Regency*  
Table 2007-2010

No.	Jenis Sarana dan Prasarana/ <i>Kind of Infrastructure</i>	2007	2008	2009	2010
(1)	(2)	(3)	(4)	(5)	(6)
1	Rumah Sakit / <i>Hospital</i>	1	1	1	1
2	Puskesmas/ <i>Public Health Center</i>	15	17	17	17
3	Pustu/ <i>Sub Public Health</i>	36	36	41	41
4	Polindes/ <i>Village Polyclinic</i>	32	28	28	28
5	Praktek dokter	2	9	9	9
6	Pusling Air/ <i>Water Polyclinic</i>	3	3	3	3
7	Pusling Darat/ <i>Land Polyclinic</i>	17	17	17	17
8	Posyandu	182	182	182	182
9	Gudang Farmasi	1	1	1	1
10	Toko Obat	5	7	7	7
11	Apotek	8	10	10	10
12	Industri Obat Tradisional	1	1	1	1
13	Industri Kecil Obat Tradisional	2	2	2	2

Sumber : Dinas Kesehatan Kabupaten Jayapura

Source : *Health Service Jayapura Regency*



Tabel : 5.1.2 Jumlah Tenaga Medis dan Paramedis di Kabupaten Jayapura  
Number of Medical and Paramedical Personal in Jayapura Regency  
Table 2006-2010

No.	Tenaga Medis/ Medical Personal	2006	2007	2008	2009	2010
(1)	(2)	(3)	(4)	(5)	(6)	(7)
1	Dokter Umum/ Doctor	21	25	24	34	34
2	Dokter Gigi/ Dentist	5	4	3	7	7
3	Perawat Umum/ Nurse	98	110	211	221	221
4	Bidan/ Midwife	92	91	91	120	120
	Jumlah/Total	216	230	329	382	382

Sumber : Dinas Kesehatan Kabupaten Jayapura  
Source : Health Service Jayapura Regency



Tabel : 5.1.3

Jumlah Bulin, Bayi dan Balita di Kabupaten Jayapura

Table

*Number of Give Birth Mother and Baby Born in Jayapura Regency  
2010*

No	Distrik/ District	Jumlah Ibu Bersalin/ <i>Give Birth Mother</i>	Jumlah/ <i>Total</i>			
			Bayi/ Baby	Bayi Lahir Hidup/ <i>Live Baby</i>	Bayi Lahir Mati/ <i>Baby Mortality</i>	Balita/ Under 5
(1)	(2)	(3)	(4)	(5)	(6)	(7)
1	Kaureh	85	85	85	-	725
2	Airu	10	10	10	-	68
3	Yapsi	111	111	111	-	628
4	Kemtuk	82	82	82	-	476
5	Kemtuk Gresi	52	52	52	-	596
6	Gresi Selatan	25	25	25	-	160
7	Nimboran	89	89	89	-	591
8	Namblong	52	52	52	-	321
9	Nimbokrang	115	115	115	-	657
10	Unurum Guay	9	9	9	-	392
11	Demta	59	59	59	-	448
12	Yokari	44	44	44	-	287
13	Depapre	98	98	98	-	475
14	Raveni Rara	-	-	-	-	247
15	Sentani Barat	91	91	91	-	361
16	Waibu	64	64	64	-	754
17	Sentani	149	149	147	3	5,854
18	Ebungfau	14	14	14	-	390
19	Sentani Timur	92	92	-	-	1,392
<i>Jumlah/Total</i>		1,241	1,241	1,147	3	14,822

Sumber : Dinas Kesehatan Kabupaten Jayapura

Source : Health Service Jayapura Regency



Tabel : 5.1.4 Cakupan Pelayanan Ibu Hamil di Kabupaten Jayapura  
Table Coverage of Pregnant Service in Jayapura Regency  
2008- 2010

No.	Indikator/ Indicator	2008	2009	2010
(1)	(2)	(3)	(4)	(5)
1	Kunjungan Bumil K4 K4 Pregnant Visit	923	1.026	972
2	Persalinan oleh Tenaga Kesehatan/Birth by Medical Personal	1.940	2.222	1,418
3	Bumil Resiko Tinggi Dirujuk/High Risk Pregnant	502	628	650
4	Kunjungan Neonatus/ Neonatal Visit	1.480	1.577	1,907
5	Kunjungan Nifas/ Porturition Visit	1.392	1.312	1,317

Sumber : Dinas Kesehatan Kabupaten Jayapura  
Source : Health Service Jayapura Regency



Tabel : 5.1.5 Cakupan Layanan Anak Balita di Kabupaten Jayapura  
Table Coverage of Uder Fiver Children Health Servicee in Jayapura Regency  
2009-2010

No.	Indikator/ Indicator	2009	2010
(1)	(2)	(3)	(7)
1	Bayi Berat Badan Rendah Ditangani/Low Weight Baby Handled	95,00	294
2	Cakupan Imunisasi BCG/BCG Immunization Coverage	118,90	3,191
3	Cakupan Imunisasi DPT-HB/DPT-HB Immunization Coverage	107,50	3,388
4	Cakupan Imunisasi Polio 4/Polio 4 Immunization Coverage	99,80	3,041
5	Cakupan Imunisasi HB 3/HB 3 Immunization Coverage	--*)	2,977
6	Cakupan Imunisasi Campak/Campak Immunization Coverage	91,40	2,955

Sumber : Dinas Kesehatan Kabupaten Jayapura Tahun 2009

Source : Health Service Jayapura Regency

\*) Imunisasi DPT-HB merupakan gabungan Imunisasi DPT 3 dan HB 3



Tabel : 5.1.6 10 Besar Penyakit Semua Golongan Umur di Kabupaten Jayapura  
Table *Big 10 Disease in Jayapura Regency*  
2009

No.	Jenis Penyakit/ <i>Kind of Disease</i>	2009	%
(1)	(2)	(3)	(4)
1	SPBA	40.605	39.07
2	Penyakit Kulit Infeksi	22.235	21.40
3	Malaria	14.483	13.94
4	Penyakit infeksi pada usus	5.601	5.39
5	Penyakit rongga mulut	5.139	4.95
6	Kecelakaan dan Keracunan	4.560	4.39
7	Tukak Lambung (Gastritis)	4.451	4.28
8	Penyakit infeksi karena parasit	2.766	2.66
9	Penyakit mata dan adneksia	2.311	2.22
10	SPBB	1.772	1.71

Sumber : Dinas Kesehatan Kabupaten Jayapura

Source : *Health Service Jayapura Regency*





Tabel : 5.1.7 10 Besar Penyakit Semua Golongan Umur di Kabupaten Jayapura  
Table *Big 10 Disease in Jayapura Regency*  
2010

No.	Jenis Penyakit/ <i>Kind of Disease</i>	2010	%
(1)	(2)	(3)	(4)
1	ISPA	27,334	23.06
2	Malaria	8,691	7.33
3	Peny.pd sis.otot&jaringan pengikat	7,444	6.28
4	Diare	4,818	4.06
5	Peny. Lain pd SPBA	3,942	3.33
6	Tukak Lambung (Gastritis)	3,786	3.19
7	Peny. Pulpa dan Jaringan Periapikal	1,517	1.28
8	Penyakit kulit karena jamur	1,417	1.20
9	Conyungtivis	1,398	1.18
10	Penyakit kulit alergi	1,383	1.17

Sumber : Dinas Kesehatan Kabupaten Jayapura  
Source : *Health Service Jayapura Regency*



Tabel : 5.1.8 Jumlah Kasus HIV, AIDS dan Kasus HIV yang Meninggal di Kabupaten Jayapura  
*Number od HIV/AIDS Case an Mortality Caused by HIV/AIDS in Jayapura  
Regency  
2006-2010*

No.	Kegiatan/ Activity	2006	2007 <sup>*)</sup>	2008	2009	2010
(1)	(2)	(3)	(4)	(5)	(6)	(7)
1	Kasus HIV/ HIV Cases	2	--	136	165	238
2	Kasus AIDS/ AIDS Cases	12	--	141	258	371
3	Kasus HIV Meninggal/ Mortality Caused by HIV	2	--	64	126	135

Sumber : Dinas Kesehatan Kabupaten Jayapura

Source : Health Service Jayapura Regency

<sup>\*)</sup> Jumlah total kasus HIV/AIDS tahun 2007 sebanyak 55 kasus



Tabel : 5.1.9 Jumlah Kasus HIV, AIDS dan Kasus HIV yang Meninggal di Kabupaten Jayapura  
*Number od HIV/AIDS Case an Mortality Caused by HIV/AIDS in Jayapura*  
Regency  
2010

No	Distrik/ District	Jumlah Kasus / <i>number of</i> Cases	Ditangani/ <i>Handled</i>
(1)	(2)	(3)	(4)
1	Kaureh	25	14
2	Airu	-	-
3	Yapsi	1	1
4	Kemtuk	4	3
5	Kemtuk Gresi	15	10
6	Gresi Selatan	-	-
7	Nimboran	20	15
8	Namblong	-	-
9	Nimbokrang	8	5
10	Unurum Guay	1	1
11	Demta	15	10
12	Yokari	2	1
13	Depapre	11	7
14	Raveni Rara	-	-
15	Sentani Barat	25	16
16	Waibu	10	10
17	Sentani	320	257
18	Ebungfau	-	-
19	Sentani Timur	126	105
Jumlah/ <i>Total</i>		609	274

Sumber : Dinas Kesehatan Kabupaten Jayapura Tahun 2009  
Source : *Health Service Jayapura Regency*



Tabel : 5.1.10 Jumlah Bayi yang Diimunisasi menurut Jenisnya di Kabupaten Jayapura  
*Number of Immuned Baby by Immunization Type in Jayapura Regency*  
Table 2010

No	Distrik/ District	BCG	DPT1- HB1	DPT3- HB3	Polio 1	Polio 4	Campak
(1)	(2)	(3)	(4)	(5)	(6)	(7)	(8)
1	Kaureh	264	282	223	264	223	232
2	Airu	13	23	12	27	16	22
3	Yapsi	119	116	113	118	122	120
4	Kemtuk	96	103	80	79	49	77
5	Kemtuk Gresi	111	105	98	111	95	119
6	Gresi Selatan	29	35	35	32	33	27
7	Nimboran	93	112	106	93	106	150
8	Namblong	81	81	88	82	163	59
9	Nimbokrang	131	133	139	131	84	140
10	Unurum Guay	66	78	82	67	91	87
11	Demta	77	96	97	104	117	105
12	Yokari	53	59	61	53	65	54
13	Depapre	173	177	138	174	145	129
14	Raveni Rara	-	-	-	-	-	-
15	Sentani Barat	114	151	118	135	125	115
16	Waibu	182	213	219	218	215	240
17	Sentani	1,345	1,377	1,164	1,468	1,158	1,165
18	Ebungfau	73	83	74	74	81	92
19	Sentani Timur	182	184	139	234	168	134
Jumlah/Total		3,202	3,408	2,986	3,464	3,056	3,067

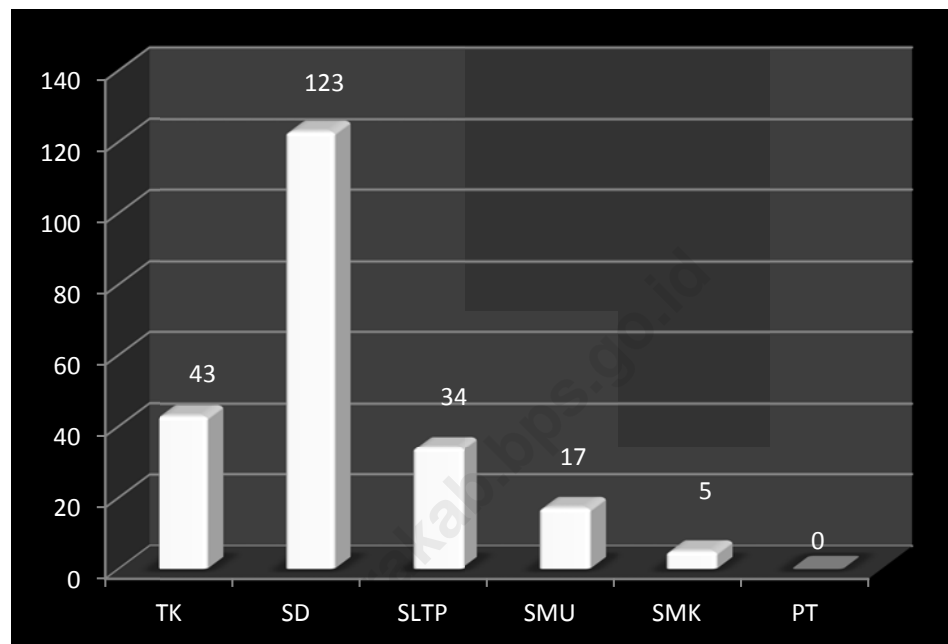
Sumber : Dinas Kesehatan Kabupaten Jayapura Tahun 2009

Source : Health Service Jayapura Regency.



Gambar : 5.2

Banyaknya Sekolah dirinci Menurut Jenisnya di Kabupaten Jayapura  
*Number of School by Education Level in Jayapura Regency*  
2008





Tabel : 5.2.1 Banyaknya Sekolah dirinci Menurut Jenisnya di Kabupaten Jayapura  
*Number of School by Education Level in Jayapura Regency*  
Table  
2009

No	Distrik / District	SD / Primary	SLTP / Junior High	SMU / Senior High	SMK / Vocational High	PT / University
(1)	(2)	(3)	(4)	(5)	(6)	(7)
1	Kaureh	12	1	-	-	-
2	Airu	1	-	-	-	-
3	Yapsi	3	2	2	1	-
4	Kemtuk	5	1	-	-	-
5	Kemtuk Gresi	5	1	-	-	-
6	Gresi Selatan	-	-	-	-	-
7	Nimboran	2	-	1	1	-
8	Namblong	6	2	-	-	-
9	Nimbokrang	7	3	2	-	-
10	Unurum Guay	4	-	-	-	-
11	Demta	9	2	-	-	-
12	Yokari	3	-	-	-	-
13	Depapre	11	1	-	1	-
14	Raveni Rara	-	-	-	-	-
15	Sentani Barat	5	1	7	-	-
16	Waibu	6	1	-	-	-
17	Sentani	25	10	2	2	-
18	Ebungfau	3	1	1	-	-
19	Sentani Timur	6	1	-	-	-
Jumlah		113	27	15	5	-

Sumber : Dinas Pendidikan dan Pengajaran Kabupaten Jayapura

Source : Office of Education Jayapura Regency



Tabel : 5.2.2 Banyaknya Sekolah dirinci Menurut Jenisnya di Kabupaten Jayapura  
*Number of School by Education Level in Jayapura Regency*  
Table  
2010

No	Distrik / District	SD / Primary	SLTP / Junior High	SMU / Senior High	SMK / Vocational High	PT / University
(1)	(2)	(3)	(4)	(5)	(6)	(7)
1	Kaureh	7	2	-	-	-
2	Airu	3	-	-	-	-
3	Yapsi	7	2	2	1	-
4	Kemtuk	5	1	-	-	-
5	Kemtuk Gresi	6	1	1	-	-
6	Gresi Selatan	2	-	-	-	-
7	Nimboran	5	1	1	1	-
8	Namblong	4	1	-	-	-
9	Nimbokrang	10	3	2	-	-
10	Unurum Guay	4	1	-	-	-
11	Demta	5	1	1	-	-
12	Yokari	4	1	-	-	-
13	Depapre	8	2	-	1	-
14	Raveni Rara	4	-	-	-	-
15	Sentani Barat	6	2	1	-	-
16	Waibu	7	2	1	-	-
17	Sentani	25	10	7	1	-
18	Ebungfau	3	1	-	-	-
19	Sentani Timur	8	3	1	1	-
Jumlah		123	34	17	5	0

Sumber : Dinas Pendidikan dan Pengajaran Kabupaten Jayapura  
Source : Office of Education Jayapura Regency



Tabel : 5.2.3 Banyaknya Sekolah, Guru dan Murid Menurut Jenisnya di Kabupaten Jayapura  
*Number of School, Teacher and Student by Education Level in Jayapura Regency 2009*

No	Jenis Sekolah / <i>Education Level</i>	Sekolah / <i>School</i>	Ruang Belajar / <i>Class</i>	Guru / <i>Teacher</i>	Murid / <i>Pupil</i>
(1)	(2)	(3)	(4)	(5)	(6)
1	Taman Kanak-kanak / <i>Kindergarden</i>	40	70	136	1.774
2	Sekolah Dasar / <i>Primary School</i>	118	716	1.152	17.056
3	SLTP / <i>Junior High School</i>	32	223	543	6.442
4	SMU / <i>Senior High School</i>	18	116	365	4.412
5	SMK / <i>Vocational High School</i>	5	40	125	1.169
Jumlah		213	1.165	2.321	30.853

Sumber : Dinas Pendidikan dan Pengajaran Kabupaten Jayapura  
*Source : Office of Education Jayapura Regency*





Tabel : 5.2.4 Banyaknya Sekolah, Guru dan Murid Menurut Jenisnya di Kabupaten Jayapura  
*Number of School, Teacher and Student by Education Level in Jayapura Regency 2010*

No	Jenis Sekolah / <i>Education Level</i>	Sekolah / <i>School</i>	Ruang Belajar / <i>Class</i>	Guru / <i>Teacher</i>	Murid / <i>Pupil</i>
(1)	(2)	(3)	(4)	(5)	(6)
1	Taman Kanak- kanak / <i>Kindergarden</i>	43	80	156	3.743
2	Sekolah Dasar / <i>Primary School</i>	123	768	990	17.653
3	SLTP / <i>Junior High School</i>	34	245	381	7.123
4	SMU / <i>Senior High School</i>	17	92	155	4.390
5	SMK / <i>Vocational High School</i>	5	81	46	1.028
Jumlah		222	1266	1728	33937

Sumber : Dinas Pendidikan dan Pengajaran Kabupaten Jayapura  
*Source : Office of Education Jayapura Regency*



Tabel : 5.2.5

Banyaknya Taman Kanak-kanak, Ruang Belajar, Guru dan Murid dirinci Menurut Distrik di Kabupaten Jayapura

Table

*Number of Kindergarden, Teachers and Pupil by District in Jayapura Regency 2009*

No	Distrik / District	Sekolah/ School	Ruang Belajar/ Class	Guru / Teacher	Murid / Pupil
(1)	(2)	(3)	(4)	(5)	(6)
1	Kaureh	3	4	2	66
2	Airu	-	-	-	-
3	Yapsi	1	1	-	30
4	Kemtuk	2	3	4	75
5	Kemtuk Gresi	1	1	-	64
6	Gresi Selatan	-	-	-	-
7	Nimboran	2	4	6	63
8	Namblong	2	2	11	57
9	Nimbokrang	3	5	1	116
10	Unurum Guay	-	-	-	-
11	Demta	1	2	2	27
12	Yokari	-	-	-	-
13	Depapre	1	1	1	22
14	Raveni Rara	-	-	-	-
15	Sentani Barat	4	6	14	114
16	Waibu	2	7	7	103
17	Sentani	16	41	80	960
18	Ebungfau	-	-	-	-
19	Sentani Timur	2	3	8	77
Jumlah		40	80	136	1.774

Sumber : Dinas Pendidikan dan Pengajaran Kabupaten Jayapura

Source : Office of Education Jayapura Regency



Tabel : 5.2.6

Banyaknya Taman Kanak-kanak, Ruang Belajar, Guru dan Murid dirinci Menurut Distrik di Kabupaten Jayapura

Table

*Number of Kindergarden, Teachers and Pupil by District in Jayapura Regency 2010*

No	Distrik / District	Sekolah/ School	Ruang Belajar/ Class	Guru / Teacher	Murid / Pupil
(1)	(2)	(3)	(4)	(5)	(6)
1	Kaureh	2	2	2	168
2	Airu	-	-	-	-
3	Yapsi	2	1	3	109
4	Kemtuk	2	2	3	101
5	Kemtuk Gresi	1	1	1	47
6	Gresi Selatan	-	-	-	-
7	Nimboran	3	4	7	162
8	Namblong	3	1	6	104
9	Nimbokrang	3	3	9	234
10	Unurum Guay	-	-	-	-
11	Demta	1	2	3	101
12	Yokari	-	-	-	-
13	Depapre	-	-	-	-
14	Raveni Rara	-	-	-	-
15	Sentani Barat	4	2	12	195
16	Waibu	3	8	10	238
17	Sentani	18	51	93	2134
18	Ebungfau	-	-	-	-
19	Sentani Timur	2	3	7	150
Jumlah		43	80	156	3743

Sumber : Dinas Pendidikan dan Pengajaran Kabupaten Jayapura

Source : Office of Education Jayapura Regency



Tabel : 5.2.7

Banyaknya SD Negeri, Ruang Belajar, Guru dan Murid dirinci Menurut Distrik di Kabupaten Jayapura

*Number of State Primary School, Teachers and Pupil by District in Jayapura Regency*

*Table*

2009

No	Distrik / District	Sekolah / School	Ruang Belajar / Class	Guru / Teacher	Murid / Pupil
(1)	(2)	(3)	(4)	(5)	(6)
1	Kaureh	2	12	14	201
2	Airu	2	6	12	201
3	Yapsi	7	39	49	931
4	Kemtuk	3	15	25	309
5	Kemtuk Gresi	5	30	39	758
6	Gresi Selatan	-	-	-	-
7	Nimboran	2	12	18	236
8	Namblong	3	20	26	421
9	Nimbokrang	5	30	62	464
10	Unurum Guay	4	20	26	395
11	Demta	3	15	19	482
12	Yokari	-	-	-	-
13	Depapre	3	18	27	423
14	Raveni Rara	2	6	9	119
15	Sentani Barat	2	13	24	248
16	Waibu	2	15	27	409
17	Sentani	13	88	228	3.783
18	Ebungfau	2	12	14	199
19	Sentani Timur	3	22	51	538
Jumlah		63	373	670	10.117

Sumber : Dinas Pendidikan dan Pengajaran Kabupaten Jayapura

Source : Office of Education Jayapura Regency



Tabel : 5.2.8

Banyaknya SD Negeri, Ruang Belajar, Guru dan Murid dirinci Menurut Distrik di Kabupaten Jayapura

*Number of State Primary School, Teachers and Pupil by District in Jayapura Regency*

Table

2010

No	Distrik / District	Sekolah / School	Ruang Belajar / Class	Guru / Teacher	Murid / Pupil
(1)	(2)	(3)	(4)	(5)	(6)
1	Kaureh	2	12	11	217
2	Airu	2	6	6	136
3	Yapsi	7	41	54	949
4	Kemtuk	3	18	20	360
5	Kemtuk Gresi	5	31	34	672
6	Gresi Selatan	-	-	-	-
7	Nimboran	2	12	15	268
8	Namblong	3	13	24	449
9	Nimbokrang	5	38	48	490
10	Unurum Guay	4	23	16	433
11	Demta	3	20	13	374
12	Yokari	-	-	-	-
13	Depapre	3	20	22	382
14	Raveni Rara	2	7	5	102
15	Sentani Barat	2	16	22	236
16	Waibu	2	15	25	415
17	Sentani	13	92	213	3.832
18	Ebungfau	2	12	14	190
19	Sentani Timur	3	23	59	605
Jumlah		63	399	601	10.110

Sumber : Dinas Pendidikan dan Pengajaran Kabupaten Jayapura

Source : Office of Education Jayapura Regency



Tabel : 5.2.9 Banyaknya SD Swasta, Ruang Belajar, Guru dan Murid dirinci Menurut Distrik di Kabupaten Jayapura  
*Number of Private Primary School, Teachers and Pupil by District in Jayapura Regency 2009*

No	Distrik / District	Sekolah / School	Ruang Belajar / Class	Guru / Teacher	Murid / Pupil
(1)	(2)	(3)	(4)	(5)	(6)
1	Kaureh	5	34	42	712
2	Airu	-	-	-	-
3	Yapsi	-	-	-	-
4	Kemtuk	2	12	17	335
5	Kemtuk Gresi	2	12	13	275
6	Gresi Selatan	1	-	-	32
7	Nimboran	3	18	28	316
8	Namblong	-	-	-	-
9	Nimbokrang	3	17	16	178
10	Unurum Guay	-	-	-	-
11	Demta	2	11	13	172
12	Yokari	4	24	32	438
13	Depapre	4	26	30	356
14	Raveni Rara	2	12	13	138
15	Sentani Barat	4	19	38	481
16	Waibu	4	24	28	353
17	Sentani	11	80	131	2.217
18	Ebungfau	1	6	7	134
19	Sentani Timur	4	26	37	425
Jumlah		52	321	445	6.562

Sumber : Dinas Pendidikan dan Pengajaran Kabupaten Jayapura  
Source : Office of Education Jayapura Regency



Tabel : 5.2.10 Banyaknya SD Swasta, Ruang Belajar, Guru dan Murid dirinci Menurut Distrik di Kabupaten Jayapura  
*Number of Private Primary School, Teachers and Pupil by District in Jayapura Regency 2010*

No	Distrik / District	Sekolah / School	Ruang Belajar / Class	Guru / Teacher	Murid / Pupil
(1)	(2)	(3)	(4)	(5)	(6)
1	Kaureh	5	27	24	818
2	Airu	1	2	1	53
3	Yapsi	-	41	-	-
4	Kemtuk	2	15	12	308
5	Kemtuk Gresi	1	6	5	99
6	Gresi Selatan	2	6	5	173
7	Nimboran	3	18	24	336
8	Namblong	1	6	10	123
9	Nimbokrang	5	24	30	431
10	Unurum Guay	-	-	-	-
11	Demta	2	12	7	169
12	Yokari	4	24	25	464
13	Depapre	5	24	26	389
14	Raveni Rara	2	12	9	151
15	Sentani Barat	4	25	36	482
16	Waibu	5	28	25	422
17	Sentani	17	73	110	2500
18	Ebungfau	1	5	3	136
19	Sentani Timur	5	21	37	489
Jumlah		65	369	389	7543

Sumber : Dinas Pendidikan dan Pengajaran Kabupaten Jayapura  
Source : Office of Education Jayapura Regency



Tabel : 5.2.11 Banyaknya SLTP Negeri, Ruang Belajar, Guru dan Murid dirinci Menurut Distrik di Kabupaten Jayapura  
*Number of State Junior High School, Teachers and Pupil by District in Jayapura Regency 2009*

No	Distrik / District	Sekolah / School	Ruang Belajar / Class	Guru / Teacher	Murid / Pupil
(1)	(2)	(3)	(4)	(5)	(6)
1	Kaureh	1	3	7	81
2	Airu	-	-	-	-
3	Yapsi	2	13	20	306
4	Kemtuk	1	10	15	191
5	Kemtuk Gresi	1	10	9	248
6	Gresi Selatan	-	-	-	-
7	Nimboran	-	-	-	-
8	Namblong	1	8	13	174
9	Nimbokrang	3	20	42	298
10	Unurum Guay	1	5	6	78
11	Demta	1	7	10	176
12	Yokari	-	-	-	-
13	Depapre	2	16	18	310
14	Raveni Rara	-	-	-	-
15	Sentani Barat	1	12	23	369
16	Waibu	-	-	-	-
17	Sentani	4	45	143	2.054
18	Ebungfau	-	-	-	-
19	Sentani Timur	2	15	44	-
Jumlah		20	164	350	4.285

Sumber : Dinas Pendidikan dan Pengajaran Kabupaten Jayapura  
Source : Office of Education Jayapura Regency





Tabel : 5.2.12 Banyaknya SLTP Negeri, Ruang Belajar, Guru dan Murid dirinci Menurut Distrik di Kabupaten Jayapura  
*Number of State Junior High School, Teachers and Pupil by District in Jayapura Regency 2010*

No	Distrik / District	Sekolah / School	Ruang Belajar / Class	Guru / Teacher	Murid / Pupil
(1)	(2)	(3)	(4)	(5)	(6)
1	Kaureh	1	3	7	92
2	Airu	-	-	-	-
3	Yapsi	2	16	19	312
4	Kemtuk	1	10	16	180
5	Kemtuk Gresi	1	10	11	437
6	Gresi Selatan	-	-	-	-
7	Nimboran	-	-	-	-
8	Namblong	1	10	13	172
9	Nimbokrang	3	20	37	332
10	Unurum Guay	1	5	7	70
11	Demta	1	7	12	320
12	Yokari	-	-	-	-
13	Depapre	2	16	17	343
14	Raveni Rara	-	-	-	-
15	Sentani Barat	1	12	18	305
16	Waibu	-	-	-	-
17	Sentani	4	53	109	2205
18	Ebungfau	-	-	-	-
19	Sentani Timur	2	20	42	477
Jumlah		20	182	308	5245

Sumber : Dinas Pendidikan dan Pengajaran Kabupaten Jayapura  
Source : Office of Education Jayapura Regency



Tabel : 5.2.13

Banyaknya SLTP Swasta, Ruang Belajar, Guru dan Murid dirinci Menurut Distrik di Kabupaten Jayapura

*Number of Private Junior High School, Teachers and Pupil by District in Jayapura Regency 2009*

Table

No	Distrik / District	Sekolah / School	Ruang Belajar / Class	Guru / Teacher	Murid / Pupil
(1)	(2)	(3)	(4)	(5)	(6)
1	Kaureh	1	2	7	20
2	Airu	-	-	-	-
3	Yapsi	-	-	11	-
4	Kemtuk	-	-	-	-
5	Kemtuk Gresi	-	-	4	-
6	Gresi Selatan	-	-	-	-
7	Nimboran	1	9	18	287
8	Namblong	-	-	6	-
9	Nimbokrang	-	-	4	-
10	Unurum Guay	-	-	3	-
11	Demta	-	-	-	-
12	Yokari	1	2	6	45
13	Depapre	-	-	-	-
14	Raveni Rara	-	-	-	-
15	Sentani Barat	1	2	48	77
16	Waibu	2	9	27	178
17	Sentani	5	31	39	939
18	Ebungfau	1	4	17	125
19	Sentani Timur	-	-	-	486
Jumlah		12	59	193	2.157

Sumber : Dinas Pendidikan dan Pengajaran Kabupaten Jayapura

Source : Office of Education Jayapura Regency



Tabel : 5.2.14 Banyaknya SLTP Swasta, Ruang Belajar, Guru dan Murid dirinci Menurut Distrik di Kabupaten Jayapura  
*Number of Private Junior High School, Teachers and Pupil by District in Jayapura Regency 2010*

No	Distrik / District	Sekolah / School	Ruang Belajar / Class	Guru / Teacher	Murid / Pupil
(1)	(2)	(3)	(4)	(5)	(6)
1	Kaureh	1	3	-	102
2	Airu	-	-	-	-
3	Yapsi	-	-	-	-
4	Kemtuk	-	-	-	-
5	Kemtuk Gresi	-	-	-	-
6	Gresi Selatan	-	-	-	-
7	Nimboran	1	9	9	238
8	Namblong	-	-	-	-
9	Nimbokrang	-	-	-	-
10	Unurum Guay	-	-	-	-
11	Demta	-	-	-	-
12	Yokari	1	2	2	55
13	Depapre	-	-	-	-
14	Raveni Rara	-	-	-	-
15	Sentani Barat	1	2	4	110
16	Waibu	2	6	7	174
17	Sentani	6	36	48	1018
18	Ebungfau	1	4	3	111
19	Sentani Timur	1	1	-	70
Jumlah		14	63	73	1878

Sumber : Dinas Pendidikan dan Pengajaran Kabupaten Jayapura  
Source : Office of Education Jayapura Regency



Tabel : 5.2.15

Banyaknya SMU Negeri, Ruang Belajar, Guru dan Murid dirinci Menurut Distrik di Kabupaten Jayapura

*Number of State Senior High School, Teachers and Pupil by District in Jayapura Regency  
2009*

Table

No	Distrik / District	Sekolah / School	Ruang Belajar / Class	Guru / Teacher	Murid / Pupil
(1)	(2)	(3)	(4)	(5)	(6)
1	Kaureh	-	-	-	-
2	Airu	-	-	-	-
3	Yapsi	-	-	-	-
4	Kemtuk	-	-	-	-
5	Kemtuk Gresi	-	-	-	-
6	Gresi Selatan	-	-	-	-
7	Nimboran	1	5	34	635
8	Namblong	-	-	-	-
9	Nimbokrang	-	-	-	-
10	Unurum Guay	-	-	-	-
11	Demta	-	-	-	-
12	Yokari	-	-	-	-
13	Depapre	-	-	-	-
14	Raveni Rara	-	-	-	-
15	Sentani Barat	1	9	23	410
16	Waibu	-	-	-	-
17	Sentani	1	22	56	1029
18	Ebungfau	-	-	-	-
19	Sentani Timur	-	-	-	-
Jumlah		3	36	113	2.074

Sumber : Dinas Pendidikan dan Pengajaran Kabupaten Jayapura

Source : Office of Education Jayapura Regency



Tabel : 5.2.16 Banyaknya SMU Negeri, Ruang Belajar, Guru dan Murid dirinci Menurut Distrik di Kabupaten Jayapura  
*Number of State Senior High School, Teachers and Pupil by District in Jayapura Regency 2010*

No	Distrik / District	Sekolah / School	Ruang Belajar / Class	Guru / Teacher	Murid / Pupil
(1)	(2)	(3)	(4)	(5)	(6)
1	Kaureh	-	-	-	-
2	Airu	-	-	-	-
3	Yapsi	1	3	1	85
4	Kemtuk	-	-	-	-
5	Kemtuk Gresi	-	-	-	-
6	Gresi Selatan	-	-	-	-
7	Nimboran	1	12	31	375
8	Namblong	-	-	-	-
9	Nimbokrang	-	-	-	-
10	Unurum Guay	-	-	-	-
11	Demta	1	6	2	180
12	Yokari	-	-	-	-
13	Depapre	-	-	-	-
14	Raveni Rara	-	-	-	-
15	Sentani Barat	1	10	19	428
16	Waibu	-	-	-	-
17	Sentani	1	25	63	1144
18	Ebungfau	-	-	-	-
19	Sentani Timur	-	-	-	-
Jumlah		5	56	116	2212

Sumber : Dinas Pendidikan dan Pengajaran Kabupaten Jayapura  
Source : Office of Education Jayapura Regency



Tabel : 5.2.17 Banyaknya SMU Swasta, Ruang Belajar, Guru dan Murid dirinci Menurut Distrik di Kabupaten Jayapura  
*Number of Private Senior High School, Teachers and Pupil by District in Jayapura Regency 2009*

No	Distrik / District	Sekolah / School	Ruang Belajar / Class	Guru / Teacher	Murid / Pupil
(1)	(2)	(3)	(4)	(5)	(6)
1	Kaureh	-	-	-	-
2	Airu	-	-	-	-
3	Yapsi	2	6	35	112
4	Kemtuk	-	-	-	-
5	Kemtuk Gresi	1	3	16	113
6	Gresi Selatan	-	-	-	-
7	Nimboran	-	-	-	-
8	Namblong	-	-	-	-
9	Nimbokrang	2	6	42	100
10	Unurum Guay	-	-	-	-
11	Demta	1	6	10	124
12	Yokari	1	-	-	-
13	Depapre	-	-	-	-
14	Raveni Rara	-	-	-	-
15	Sentani Barat	-	-	-	-
16	Waibu	1	14	13	239
17	Sentani	6	42	124	1.200
18	Ebungfau	-	-	-	-
19	Sentani Timur	1	3	12	450
Jumlah		15	80	252	2.338

Sumber : Dinas Pendidikan dan Pengajaran Kabupaten Jayapura  
Source : Office of Education Jayapura Regency



Tabel : 5.2.18 Banyaknya SMU Swasta, Ruang Belajar, Guru dan Murid dirinci Menurut Distrik di Kabupaten Jayapura  
*Number of Private Senior High School, Teachers and Pupil by District in Jayapura Regency 2010*

No	Distrik / District	Sekolah / School	Ruang Belajar / Class	Guru / Teacher	Murid / Pupil
(1)	(2)	(3)	(4)	(5)	(6)
1	Kaureh	-	-	-	-
2	Airu	-	-	-	-
3	Yapsi	1	-	-	43
4	Kemtuk	-	-	-	-
5	Kemtuk Gresi	1	-	-	76
6	Gresi Selatan	-	-	-	-
7	Nimboran	-	-	-	-
8	Namblong	-	-	-	-
9	Nimbokrang	2	3	-	159
10	Unurum Guay	-	-	-	-
11	Demta	-	-	-	-
12	Yokari	-	-	-	-
13	Depapre	-	-	-	-
14	Raveni Rara	-	-	-	-
15	Sentani Barat	-	-	-	-
16	Waibu	1	7	-	253
17	Sentani	6	26	30	1439
18	Ebungfau	-	-	-	-
19	Sentani Timur	1	-	9	208
Jumlah		12	36	39	2178

Sumber : Dinas Pendidikan dan Pengajaran Kabupaten Jayapura  
Source : Office of Education Jayapura Regency



Tabel : 5.2.19

Banyaknya SMK Negeri, Ruang Belajar, Guru dan Murid dirinci Menurut Distrik di Kabupaten Jayapura

Table

*Number of State Vocational High School, Teachers and Pupil by District in Jayapura Regency 2009*

No	Distrik / District	Sekolah / School	Ruang Belajar / Class	Guru / Teacher	Murid / Pupil
(1)	(2)	(3)	(4)	(5)	(6)
1	Kaureh	-	-	-	-
2	Airu	-	-	-	-
3	Yapsi	1	9	7	36
4	Kemtuk	-	-	-	-
5	Kemtuk Gresi	-	-	-	-
6	Gresi Selatan	-	-	-	-
7	Nimboran	1	3	14	59
8	Namblong	-	-	-	-
9	Nimbokrang	-	-	-	-
10	Unurum Guay	-	-	-	-
11	Demta	-	-	-	-
12	Yokari	-	-	-	-
13	Depapre	1	3	9	107
14	Raveni Rara	-	-	-	-
15	Sentani Barat	-	-	-	-
16	Waibu	-	-	-	-
17	Sentani	1	13	70	455
18	Ebungfau	-	-	-	-
19	Sentani Timur	-	-	-	-
Jumlah		4	28	100	657

Sumber : Dinas Pendidikan dan Pengajaran Kabupaten Jayapura

Source : Office of Education Jayapura Regency





Tabel : 5.2.20

Banyaknya SMK Negeri, Ruang Belajar, Guru dan Murid dirinci Menurut Distrik di Kabupaten Jayapura 2008

Table

*Number of State Vocational High School, Teachers and Pupil by District in Jayapura Regency 2010*

No	Distrik / District	Sekolah / School	Ruang Belajar / Class	Guru / Teacher	Murid / Pupil
(1)	(2)	(3)	(4)	(5)	(6)
1	Kaureh	-	-	-	-
2	Airu	-	-	-	-
3	Yapsi	1	9	3	48
4	Kemtuk	-	-	-	-
5	Kemtuk Gresi	-	-	-	-
6	Gresi Selatan	-	-	-	-
7	Nimboran	1	3	9	63
8	Namblong	-	-	-	-
9	Nimbokrang	-	-	-	-
10	Unurum Guay	-	-	-	-
11	Demta	-	-	-	-
12	Yokari	-	-	-	-
13	Depapre	1	5	3	94
14	Raveni Rara	-	-	-	-
15	Sentani Barat	-	-	-	-
16	Waibu	-	-	-	-
17	Sentani	-	-	-	-
18	Ebungfau	-	-	-	-
19	Sentani Timur	1	46	25	490
Jumlah		4	63	40	695

Sumber : Dinas Pendidikan dan Pengajaran Kabupaten Jayapura

Source : Office of Education Jayapura Regency



Tabel : 5.2.21

Banyaknya SMK Swasta, Ruang Belajar, Guru dan Murid dirinci Menurut Distrik di Kabupaten Jayapura

*Number of Private Vocational High School, Teachers and Pupil by District in Jayapura Regency*

Table

2009

No	Distrik / District	Sekolah / School	Ruang Belajar / Class	Guru / Teacher	Murid / Pupil
(1)	(2)	(3)	(4)	(5)	(6)
1	Kaureh	-	-	-	-
2	Airu	-	-	-	-
3	Yapsi	-	-	-	-
4	Kemtuk	-	-	-	-
5	Kemtuk Gresi	-	-	-	-
6	Gresi Selatan	-	-	-	-
7	Nimboran	-	-	-	-
8	Namblong	-	-	-	-
9	Nimbokrang	-	-	-	-
10	Unurum Guay	-	-	-	-
11	Demta	-	-	-	-
12	Yokari	-	-	-	-
13	Depapre	-	-	-	-
14	Raveni Rara	-	-	-	-
15	Sentani Barat	-	-	-	-
16	Waibu	-	-	-	-
17	Sentani	1	12	25	512
18	Ebungfau	-	-	-	-
19	Sentani Timur	-	-	-	-
Jumlah		1	12	25	512

Sumber : Dinas Pendidikan dan Pengajaran Kabupaten Jayapura

Source : Office of Education Jayapura Regency



Tabel : 5.2.22

Banyaknya SMK Swasta, Ruang Belajar, Guru dan Murid dirinci Menurut Distrik di Kabupaten Jayapura

*Number of Private Vocational High School, Teachers and Pupil by District in Jayapura Regency*

Table

2010

No	Distrik / District	Sekolah / School	Ruang Belajar / Class	Guru / Teacher	Murid / Pupil
(1)	(2)	(3)	(4)	(5)	(6)
1	Kaureh	-	-	-	-
2	Airu	-	-	-	-
3	Yapsi	-	-	-	-
4	Kemtuk	-	-	-	-
5	Kemtuk Gresi	-	-	-	-
6	Gresi Selatan	-	-	-	-
7	Nimboran	-	-	-	-
8	Namblong	-	-	-	-
9	Nimbokrang	-	-	-	-
10	Unurum Guay	-	-	-	-
11	Demta	-	-	-	-
12	Yokari	-	-	-	-
13	Depapre	-	-	-	-
14	Raveni Rara	-	-	-	-
15	Sentani Barat	-	-	-	-
16	Waibu	-	-	-	-
17	Sentani	1	18	6	333
18	Ebungfau	-	-	-	-
19	Sentani Timur	-	-	-	-
Jumlah		1	18	6	333

Sumber : Dinas Pendidikan dan Pengajaran Kabupaten Jayapura

Source : Office of Education Jayapura Regency



Tabel : 5.2.23

Banyaknya Murid SD yang Lulus, Mengulang dan Putus Sekolah menurut Distrik di Kabupaten Jayapura

Table

*Number of Primary School Student who Pass Their Final Exams, Repeat, and Drop Out by District in Jayapura Regency*

2009

No	Distrik / District	Lulus / Graduated		Mengulang / Repeat		Putus Sekolah / Drop Out	
		Negeri / State	Swasta / Private	Negeri / State	Swasta / Private	Negeri / State	Swasta / Private
(1)	(2)	(3)	(4)	(5)	(6)	(7)	(8)
1	Kaureh	24	39	18	84	-	37
2	Airu	11	-	7	-	-	-
3	Yapsi	120	-	87	-	-	-
4	Kemtuk	37	39	19	41	-	3
5	Kemtuk Gresi	64	32	102	56	16	-
6	Gresi Selatan	-	-	-	-	-	-
7	Nimboran	34	58	70	55	-	-
8	Namblong	51	7	69	17	-	-
9	Nimbokrang	54	12	22	22	2	-
10	Unurum Guay	32	-	49	-	-	-
11	Demta	55	20	20	15	-	-
12	Yokari	-	46	-	27	-	2
13	Depapre	63	38	23	36	-	-
14	Raveni Rara	15	14	7	15	-	1
15	Sentani Barat	52	28	21	27	-	-
16	Waibu	50	37	39	7	2	-
17	Sentani	547	259	136	62	-	4
18	Ebungfau	28	17	23	-	-	-
19	Sentani Timur	79	42	10	25	-	-
Jumlah		1.316	688	722	489	20	47

Sumber : Dinas Pendidikan dan Pengajaran Kabupaten Jayapura

Source : Office of Education Jayapura Regency



Tabel : 5.2.24

Banyaknya Murid SD yang Lulus, Mengulang dan Putus Sekolah menurut Distrik di Kabupaten Jayapura

Table

*Number of Primary School Student who Pass Their Final Exams, Repeat, and Drop Out by District in Jayapura Regency 2010*

No	Distrik / District	Lulus / Graduated		Mengulang / Repeat		Putus Sekolah / Drop Out	
		Negeri / State	Swasta / Private	Negeri / State	Swasta / Private	Negeri / State	Swasta / Private
(1)	(2)	(3)	(4)	(5)	(6)	(7)	(8)
1	Kaureh	31	42	15	120	35	155
2	Airu	18	-	9	-	7	-
3	Yapsi	109	109	58	-	54	-
4	Kemtuk	36	36	32	39	4	4
5	Kemtuk Gresi	78	11	99	30	6	6
6	Gresi Selatan	-	7	53	43	5	48
7	Nimboran	19	46	41	19	39	58
8	Namblong	48	16	65	1	1	1
9	Nimbokrang	70	53	28	27	10	10
10	Unurum Guay	23	-	14	-	16	-
11	Demta	55	19	68	30	20	50
12	Yokari	-	52	100	50	25	75
13	Depapre	44	53	38	33	48	-
14	Raveni Rara	20	19	11	21	1	1
15	Sentani Barat	37	54	20	20	58	78
16	Waibu	51	51	43	5	50	55
17	Sentani	578	300	212	61	1	1
18	Ebungfau	22	18	39	6	6	6
19	Sentani Timur	87	43	43	17	96	-
Jumlah		1326	929	988	522	482	548

Sumber : Dinas Pendidikan dan Pengajaran Kabupaten Jayapura

Source : Office of Education Jayapura Regency



Tabel : 5.2.25

Banyaknya Murid SLTP yang Lulus, Mengulang dan Putus Sekolah menurut Distrik di Kabupaten Jayapura

Table

*Number of Junior High School Student who Pass Their Final Exams, Repeat, and Drop Out by District in Jayapura Regency 2009*

No	Distrik / District	Lulus / Graduated		Mengulang / Repeat		Putus Sekolah / Drop Out	
		Negeri / State	Swasta / Private	Negeri / State	Swasta / Private	Negeri / State	Swasta / Private
(1)	(2)	(3)	(4)	(5)	(6)	(7)	(8)
1	Kaureh	24	-	-	-	-	-
2	Airu	-	-	-	-	-	-
3	Yapsi	13	-	78	-	-	-
4	Kemtuk	10	-	-	-	8	-
5	Kemtuk Gresi	92	-	-	-	-	-
6	Gresi Selatan	-	-	-	-	-	-
7	Nimboran	-	-	90	-	-	-
8	Namblong	52	-	14	-	1	-
9	Nimbokrang	84	-	4	-	6	-
10	Unurum Guay	18	-	1	-	4	-
11	Demta	79	-	-	-	-	-
12	Yokari	-	-	-	-	-	-
13	Depapre	132	-	-	2	1	-
14	Raveni Rara	-	-	-	-	-	-
15	Sentani Barat	120	-	-	-	-	-
16	Waibu	-	41	-	8	-	-
17	Sentani	627	171	28	13	-	23
18	Ebungfau	-	61	-	-	-	-
19	Sentani Timur	159	-	-	-	6	-
Jumlah		1.410	273	246	23	26	23

Sumber : Dinas Pendidikan dan Pengajaran Kabupaten Jayapura

Source : Office of Education Jayapura Regency



Tabel : 5.2.26

Banyaknya Murid SLTP yang Lulus, Mengulang dan Putus Sekolah menurut Distrik di Kabupaten Jayapura

Table

*Number of Junior High School Student who Pass Their Final Exams, Repeat, and Drop Out by District in Jayapura Regency 2010*

No	Distrik / District	Lulus / Graduated		Mengulang / Repeat		Putus Sekolah / Drop Out	
		Negeri / State	Swasta / Private	Negeri / State	Swasta / Private	Negeri / State	Swasta / Private
(1)	(2)	(3)	(4)	(5)	(6)	(7)	(8)
1	Kaureh	20	-	21	21	14	7
2	Airu	-	-	-	-	-	-
3	Yapsi	45	-	9	57	38	19
4	Kemtuk	3	-	48	48	32	16
5	Kemtuk Gresi	62	-	33	33	22	11
6	Gresi Selatan	-	-	-	-	-	-
7	Nimboran	-	49	57	57	35	22
8	Namblong	47	-	-	-	-	-
9	Nimbokrang	95	-	4	45	8	37
10	Unurum Guay	17	-	1	4	4	-
11	Demta	40	-	7	36	24	12
12	Yokari	-	21	4	3	2	2
13	Depapre	52	-	51	51	34	17
14	Raveni Rara	-	-	-	-	-	-
15	Sentani Barat	75	34	11	1	40	22
16	Waibu	-	50	14	8	7	7
17	Sentani	646	267	111	57	110	1
18	Ebungfau	-	55	6	6	3	3
19	Sentani Timur	75	-	11	126	84	42
Jumlah		1177	476	388	553	457	218

Sumber : Dinas Pendidikan dan Pengajaran Kabupaten Jayapura

Source : Office of Education Jayapura Regency



Tabel : 5.2.27 Banyaknya Murid SMU yang Lulus, Mengulang dan Putus Sekolah menurut Distrik di Kabupaten Jayapura

Table  
*Number of Senior High School Student who Pass Their Final Exams, Repeat, and Drop Out by District in Jayapura Regency 2009*

No	Distrik / District	Lulus / Graduated		Mengulang / Repeat		Putus Sekolah / Drop Out	
		Negeri / State	Swasta / Private	Negeri / State	Swasta / Private	Negeri / State	Swasta / Private
(1)	(2)	(3)	(4)	(5)	(6)	(7)	(8)
1	Kaureh	-	-	-	-	-	-
2	Airu	-	-	-	-	-	-
3	Yapsi	-	20	-	-	-	-
4	Kemtuk	-	-	-	-	-	-
5	Kemtuk Gresi	-	-	-	-	-	-
6	Gresi Selatan	-	-	-	-	-	-
7	Nimboran	30	-	59	-	5	-
8	Namblong	-	-	-	-	-	-
9	Nimbokrang	-	-	-	-	-	-
10	Unurum Guay	-	-	-	-	-	-
11	Demta	-	-	-	-	-	-
12	Yokari	-	-	-	-	-	-
13	Depapre	-	-	-	-	-	-
14	Raveni Rara	-	-	-	-	-	-
15	Sentani Barat	126	-	10	-	5	-
16	Waibu	-	6	-	21	-	-
17	Sentani	337	546	9	304	-	3
18	Ebungfau	-	-	-	-	-	-
19	Sentani Timur	-	20	-	629	-	2
Jumlah		493	592	78	954	10	5

Sumber : Dinas Pendidikan dan Pengajaran Kabupaten Jayapura

Source : Office of Education Jayapura Regency





Tabel : 5.2.28 Banyaknya Murid SMU yang Lulus, Mengulang dan Putus Sekolah menurut Distrik di Kabupaten Jayapura

Table Number of Senior High School Student who Pass Their Final Exams, Repeat, and Drop Out by District in Jayapura Regency 2010

No	Distrik / District	Lulus / Graduated		Mengulang / Repeat		Putus Sekolah / Drop Out	
		Negeri / State	Swasta / Private	Negeri / State	Swasta / Private	Negeri / State	Swasta / Private
(1)	(2)	(3)	(4)	(5)	(6)	(7)	(8)
1	Kaureh	-	-	-	-	-	-
2	Airu	-	-	-	-	-	-
3	Yapsi	23	18	3	-	-	-
4	Kemtuk	-	-	-	-	-	-
5	Kemtuk Gresi	-	-	-	-	-	-
6	Gresi Selatan	-	-	-	-	-	-
7	Nimboran	312	-	16	-	5	-
8	Namblong	-	-	-	-	-	-
9	Nimbokrang	-	33	-	-	-	-
10	Unurum Guay	-	-	-	-	-	-
11	Demta	-	-	-	-	-	-
12	Yokari	-	-	-	-	-	-
13	Depapre	-	-	-	-	-	-
14	Raveni Rara	-	-	-	-	-	-
15	Sentani Barat	47	-	-	-	5	-
16	Waibu	-	46	-	34	-	-
17	Sentani	308	157	9	256	-	-
18	Ebungfau	-	-	-	-	-	-
19	Sentani Timur	-	8	-	-	-	-
Jumlah		690	262	28	290	10	0

Sumber : Dinas Pendidikan dan Pengajaran Kabupaten Jayapura

Source : Office of Education Jayapura Regency



Tabel : 5.2.29 Banyaknya Murid SMK yang Lulus, Mengulang dan Putus Sekolah menurut Distrik di Kabupaten Jayapura

Table Number of Vocational High School Student who Pass Their Final Exams, Repeat, and Drop Out by District in Jayapura Regency 2009

No	Distrik / District	Lulus / Graduated		Mengulang / Repeat		Putus Sekolah / Drop Out	
		Negeri / State	Swasta / Private	Negeri / State	Swasta / Private	Negeri / State	Swasta / Private
(1)	(2)	(3)	(4)	(5)	(6)	(7)	(8)
1	Kaureh	-	-	-	-	-	-
2	Airu	-	-	-	-	-	-
3	Yapsi	-	-	-	-	-	-
4	Kemtuk	-	-	-	-	-	-
5	Kemtuk Gresi	-	-	-	-	-	-
6	Gresi Selatan	-	-	-	-	-	-
7	Nimboran	1	-	-	12	-	-
8	Namblong	-	-	-	-	-	-
9	Nimbokrang	-	-	-	-	-	-
10	Unurum Guay	-	-	-	-	-	-
11	Demta	-	-	-	-	-	-
12	Yokari	-	-	-	-	-	-
13	Depapre	-	-	-	-	-	-
14	Raveni Rara	24	-	-	-	-	-
15	Sentani Barat	-	-	-	-	-	-
16	Waibu	-	-	-	-	-	-
17	Sentani	38	-	1	-	22	-
18	Ebungfau	-	-	-	-	-	-
19	Sentani Timur	-	-	-	-	-	-
Jumlah		63	-	1	12	22	-

Sumber : Dinas Pendidikan dan Pengajaran Kabupaten Jayapura

Source : Office of Education Jayapura Regency



Tabel : 5.2.30

Banyaknya Murid SMK yang Lulus, Mengulang dan Putus Sekolah menurut Distrik di Kabupaten Jayapura

Table

*Number of Vocational High School Student who Pass Their Final Exams, Repeat, and Drop Out by District in Jayapura Regency 2010*

No	Distrik / District	Lulus / Graduated		Mengulang / Repeat		Putus Sekolah / Drop Out	
		Negeri / State	Swasta / Private	Negeri / State	Swasta / Private	Negeri / State	Swasta / Private
(1)	(2)	(3)	(4)	(5)	(6)	(7)	(8)
1	Kaureh	-	-	-	-	-	-
2	Airu	-	-	-	-	-	-
3	Yapsi	10	-	-	-	-	-
4	Kemtuk	-	-	-	-	-	-
5	Kemtuk Gresi	-	-	-	-	-	-
6	Gresi Selatan	-	-	-	-	-	-
7	Nimboran	16	-	-	-	-	-
8	Namblong	-	-	-	-	-	-
9	Nimbokrang	-	-	-	-	-	-
10	Unurum Guay	-	-	-	-	-	-
11	Demta	-	-	-	-	-	-
12	Yokari	-	-	-	-	-	-
13	Depapre	24	-	6	-	2	-
14	Raveni Rara	-	-	-	-	-	-
15	Sentani Barat	-	-	-	-	-	-
16	Waibu	-	-	-	-	-	-
17	Sentani	-	80	-	-	-	-
18	Ebungfau	-	-	-	-	-	-
19	Sentani Timur	38	-	38	-	-	-
Jumlah		88	80	44	0	2	0

Sumber : Dinas Pendidikan dan Pengajaran Kabupaten Jayapura

Source : Office of Education Jayapura Regency



Tabel : 5.2.31 Perkembangan Angka Partisipasi Sekolah di Kabupaten Jayapura  
Table Prosperity of School Participation Rate in Jayapura Regency  
2009-2010

No	Jenis Sekolah	2009			2010		
		APM	APS	APK	APM	APS	APK
1	Sekolah Dasar / <i>Primary School</i>	98,12	97,95	113,58	97,85	97,85	113,75
2	SLTP / <i>Junior High School</i>	80,76	92,70	84,56	77,56	96,29	84,48
3	SMU / <i>Senior High School</i>	65,58	72,96	93,12	65,60	72,96	87,34

Sumber : Dinas Pendidikan dan Pengajaran Kabupaten Jayapura  
Source : *Office of Education Jayapura Regency*



Tabel : 5.3.1 Jumlah Pemeluk Agama Menurut Distrik di Kabupaten Jayapura  
Table : Number of People by Its Religion by district in Jayapura Regency  
2010

No	Distrik/ District	Jumlah Pemeluk Agama					
		Protestan/ Christian	Islam	Katolik/ Catholic	Hindu	Budha/ Budhism	K'hucu
(1)	(2)	(3)	(4)	(5)	(6)	(7)	(8)
1	Kaureh	6.720	3.043	1.996	267	4	-
2	Airu	1.314	4	-	-	-	-
3	Yapsi	610	2.705	617	-	21	-
4	Kemtuk	3.542	4	-	-	-	-
5	Kemtuk Gresi	3.790	6	-	-	-	-
6	Gresi Selatan	1.329	-	-	-	-	-
7	Nimboran	4.361	200	26	-	-	-
8	Namblong	2.452	1.142	133	-	-	-
9	Nimbokrang	4.533	3.395	35	-	7	-
10	Unurum Guay	1.934	10	-	-	-	-
11	Demta	3.949	1.139	33	-	-	-
12	Yokari	1.800	1	-	-	-	-
13	Depapre	4.304	220	24	-	-	-
14	Raveni Rara	1.702	-	-	-	-	-
15	Sentani Barat	3.178	2.005	89	-	-	-
16	Waibu	3.049	503	-	80	-	-
17	Sentani	17.384	17.001	2.424	-	81	-
18	Ebungfau	4.431	-	-	-	-	-
19	Sentani Timur	8.900	691	159	1	-	-
Jumlah/Total		79.282	32.069	5.533	348	113	

Sumber : Kandep Agama Kab. Jayapura

Source : Dept. of Religion Jayapura Regency



Tabel : 5.3.2 Jumlah Rohaniawan per Distrik di Kabupaten Jayapura  
Number of Churchman by District in Jayapura regency  
Table 2010

No	Distrik / District	Jumlah Rohaniawan/Number of Churchman					
		Protestan/ Christian	Islam	Katolik/ Catholic	Hindu	Budha/ Buddhism	Jumlah/ Total
(1)	(2)	(3)	(4)	(5)	(6)	(7)	(8)
1	Kaureh	85	-	1	-	-	85
2	Airu	-	-	-	-	-	0
3	Yapsi	-	-	1	-	-	1
4	Kemtuk	27	-	-	-	-	27
5	Kemtuk Gresi	32	-	-	-	-	32
6	Gresi Selatan	-	-	-	-	-	0
7	Nimboran	18	2	-	-	-	20
8	Namblong	9	-	-	-	-	9
9	Nimbokrang	28	10	-	2	1	41
10	Unurum Guay	17	-	-	-	-	17
11	Demta	25	-	-	-	-	25
12	Yokari	-	-	-	-	-	0
13	Depapre	28	-	-	-	-	28
14	Raveni Rara	-	-	-	-	-	0
15	Sentani Barat	58	10	-	-	-	68
16	Waibu	-	-	-	-	-	0
17	Sentani	87	50	33	-	-	170
18	Ebungfau	-	-	-	-	-	-
19	Sentani Timur	60	2	-	-	-	62
Jumlah/Total		474	74	35	2	1	585

Sumber : Kandep Agama Kab. Jayapura  
Source : Dept. of Religion Jayapura Regency



Tabel : 5.3.3

Jumlah Tempat Ibadah Menurut Distrik di Kabupaten Jayapura

Table

*Number of Devotion Place by district in Jayapura Regency  
2010*

No	Distrik/ District	Tempat Ibadah/Number of Devotion Place					
		Gereja Protestan/ Christian Church	Masjid/ Mosque	Musholla	Gereja Katolik/ Catholic Church	Vihara/ Monast ery	Pura/ Temple
(1)	(2)	(3)	(4)	(5)	(6)	(7)	
1	Kaureh	11	6	21	2	-	-
2	Airu	6	4	-	-	-	-
3	Yapsi	8	6	-	4	-	-
4	Kemtuk	16	-	-	-	-	-
5	Kemtuk Gresi	17	6	-	-	-	-
6	Gresi Selatan	12	-	-	-	-	-
7	Nimboran	20	1	4	1	-	-
8	Namblong	17	1	28	1	-	-
9	Nimbokrang	18	34	-	1	1	2
10	Unurum Guay	5	10	-	-	-	-
11	Demta	16	1	-	1	-	-
12	Yokari	10	1	-	-	-	-
13	Depapre	15	1	-	1	-	-
14	Raveni Rara	11	-	-	-	-	-
15	Sentani Barat	28	7	-	1	-	-
16	Waibu	10	1	-	-	-	-
17	Sentani	63	14	16	2	-	-
18	Ebungfau	18	-	-	-	-	-
19	Sentani Timur	21	-	1	1	-	-
Jumlah/Total		322	93	70	15	1	2

Sumber : Kandep Agama Kab. Jayapura

Source : Dept. of Religion Jayapura Regency



Tabel : 5.4.1 Jumlah Penyandang Masalah Kesejahteraan Sosial di Kabupaten Jayapura  
*Number of People with Social Problems in Jayapura Regency*  
Table 2010

No	Jenis PMKS/ <i>Social Case People</i>	Jumlah /Jiwa <i>Total</i>
(1)	(2)	(3)
1	Anak Balita Terlantar/ <i>Abandoned Under 5 Children</i>	557
2	Anak Terlantar/ <i>Abandoned Children</i>	1027
3	Anak Korban Tindak Kekerasan/Diperlakukan salah/ <i>Abused Children</i>	-
4	Anak Nakal/ <i>Naughty Children</i>	158
5	Anak Jalanan/ <i>Street children</i>	132
6	Anak Cacat	-
7	Wanita Rawan Sosial Ekonomi	1000
8	Wanita Korban Tindak Kekerasan/Diperlakukan Salah	-
9	Lanjut Usia Terlantar	893
10	Lanjut Usia Korban Tindak Kekerasan/Diperlakukan Salah	-
11	Penyandang Cacat	1490
12	Penyandang Cacat Eks Penyakit Kronis	-
13	Tuna Susila	511
14	Pengemis	15
15	Gelandangan	120
16	Bekas Narapidana	282
17	Korban Penyalahgunaan NAPZA	169
18	Pekerja Migran Terlantar	-
19	Penyandang HIV/AIDS	351
20	Keluarga Fakir Miskin	2979
21	Keluarga yang Tinggal di Rumah Tak Layak Huni	4082
22	Keluarga Bermasalah Sosial Psikologis	177
23	Komunitas Adat Terpencil	3765
24	Masyarakat yang Tinggal di Daerah Rawan Bencana	-
25	Korban Bencana Alam	1402
26	Korban Bencana Sosial/Pengungsi	94
27	Keluarga Rentan	629

Sumber : Dinas Sosial Kab. Jayapura

Source : *Social Service Jayapura Regency*





Tabel : 5.4.2 Jumlah Potensi dan Sumber Kesejahteraan Sosial (PSKS) di Kabupaten Jayapura  
Table *Number of Social Welfare Resource and Potent in Jayapura Regency 2010*

No	Jenis PSKS/ <i>Type of Social Welfare Resource and Potent</i>	Jumlah/Number
1	Pekerja Sosial Masyarakat	341
2	Wanita Pemimpin Kesejahteraan Sosial	49
3	Karang Taruna	117
4	Wahana Kesejahteraan Sosial Berbasis Masyarakat	3
5	Organisasi Sosial	
	- Panti Sosial Asuhan Anak	11
	- Panti Sosial Patiran Anak	-
	- Panti Sosial Bina Remaja	1
	- Panti Sosial Tresda Werda	1
	- Panti Sosial Binanetra	-
	- Panti Sosial Bina Karya	-
	- Panti Sosial Karya Wanita	-
	- Yayasan	46
6	Taruna Siaga Bencana	38

Sumber : Dinas Sosial Kab. Jayapura

Source : *Social Service Jayapura Regency*



Tabel : 5.5.1 Jumlah Kejahatan di Kabupaten Jayapura  
*Number of Criminal Case in Jayapura Regency*  
Table 2010

No	Jenis Kejahatan/ <i>Kind of Crime</i>	Jumlah Kasus/ <i>Number of Cases</i>
(1)	(2)	(3)
1	Curanmor/ <i>Motor Stealing</i>	7
2	Pencurian Berat (Curat)/ <i>Hard Stealing</i>	1
3	Pencurian Biasa/ <i>Ordinary Stealing</i>	75
4	Aniaya Berat/ <i>Hard Oppression</i>	4
5	Pembunuhan/ <i>Murdering</i>	4
6	Penipuan/ <i>Deceiting</i>	43
7	Perkosaan/ <i>Violation</i>	8
8	Penggelapan/ <i>Emblezzling</i>	15
9	Ancam/Peras/ <i>Threating</i>	47
10	Pengeroyokan/ <i>Overwhelming</i>	42
11	Perzinahan/ <i>Sexual Act Out of Marriage</i>	22
12	Bawa Lari Anak Perempuan Dibawah Umur/ <i>Leaving Others Children</i>	4
13	Pengrusakan/ <i>Depraving</i>	40
14	Penghinaan/ <i>Humiliation</i>	-
15	Perjudian/ <i>Gambling</i>	2
16	Percabulan/ <i>Indecenting</i>	9
17	Perbuatan Tidak Senang/ <i>Unlikely Acts</i>	36
18	Kecelakaan Lalu Lintas/ <i>Accident</i>	116
18	Penyerobotan/ <i>Snatching</i>	22
20	Kasus Narkoba/ <i>Drugs Cases</i>	3
21	Lain-lain	102

Sumber : Polres Sentani

Source : *Police Station*



Tabel : 5.5.2 Jumlah Kecelakaan Lalu Lintas di Wilayah Kabupaten Jayapura  
Number of Traffic Accident in Jayapura Regency  
2006-2010

Tahun	Jumlah Kecelakaan	Kerugian Materiil			Nilai Kerugian Materiil (Rp.)
		MD	LB	LR	
(1)	(2)	(3)	(4)	(5)	(6)
2006	38	42	13	17	327.050.000
2007	22	12	23	30	151.244.000
2008	108	29	100	28	629.350.000
2009	140	41	117	55	802.900.000
2010	116	40	100	25	654.150.000

Sumber : Polres Sentani  
Source : Police Station



Tabel : 5.5.3 Jumlah Surat Izin Mengemudi yang Dikeluarkan oleh Polres Jayapura  
Number of Driving License which is Issued by jayapura Police Station  
2006-2010

Tahun	Surat Izin Mengemudi							
	A		A Umum		B1		B1 Umum	
	Baru	Pnjpg	Baru	Pnjpg	Baru	Pnjpg	Baru	Pnjpg
(1)	(2)	(3)	(4)	(5)	(6)	(7)	(8)	(9)
2006	402	74	102	34	37	33	76	133
2007	574	92	150	40	49	25	183	169
2008	585	107	146	49	41	21	256	209
2009	924	175	201	48	53	30	382	278
2010	1202	198	209	58	55	45	482	322

Sumber : Polres Sentani  
Source : Police Station



Tabel/Table 5.5.3 Lanjutan/Continued

Tahun	Surat Izin Mengemudi					
	B11		B11 Umum		C	
	Baru	Pnjg	Baru	Pnjg	Baru	Pnjg
(1)	(2)	(3)	(4)	(5)	(6)	(7)
2006	-	1	-	7	1667	467
2007	-	2	-	2	2693	631
2008	-	1	-	3	3161	5290
2009	-	-	-	4	3999	808
2010	1	1	-	8	5760	1020

Sumber : Polres Sentani

Source : Police Station



Tabel : 5.6.1 Jumlah Terhukum yang Diputuskan oleh Pengadilan Negeri Menurut Kebangsaan dan Putusan yang Dijatuhkan Tahun 2010

Table

No	Putusan	WNI		WNA	
		Laki-laki	Perempuan	Laki-laki	Perempuan
(1)	(2)	(3)	(4)	(5)	(6)
1	Hukuman Mati	-	-	-	-
2	Dibebaskan dari Tuduhan	-	-	-	-
3	Hukuman Seumur Hidup	-	-	-	-
4	Hukuman Penjara	390	24	-	-
5	Hukuman Kurungan	-	-	-	-
6	Hukuman Denda	-	-	-	-
7	Pidana Bersyarat	-	-	-	-
8	Diserahkan pada Orang Lain	-	-	-	-
Jumlah		390	24		

Sumber: Kantor Pengadilan Negeri Jayapura



Tabel : 5.6.2 Jumlah Perkara Pidana/Perdata Yang Diputuskan Oleh Pengadilan Negeri Jayapura Negeri / Jayapura Tahun 2010

Table

No	Bulan	Sisa Bulan Lalu		Masuk Bulan Ini		Diputuskan		Sisa Bulan Ini	
		Pidana	Perdata	Pidana	Perdata	Pidana	Perdata	Pidana	Perdata
(1)	(2)	(3)	(4)	(5)	(6)	(7)	(8)	(9)	(10)
1	Januari	-	-	45	9	44	3	1	7
2	Februari	-	-	32	13	30	4	2	9
3	Maret	-	-	63	7	60	6	3	1
4	April	-	-	50	10	47	2	3	8
5	Mei	-	-	52	6	30	6	18	-
6	Juni	-	-	36	14	34	6	2	8
7	Juli	-	-	50	13	43	4	7	9
8	Agustus	1	-	40	13	35	11	5	2
9	September	-	-	28	7	22	8	6	-
10	Oktober	-	-	34	8	29	5	5	2
11	November	-	-	36	13	26	5	10	8
12	Desember	-	1	23	9	14	9	9	-
Jumlah		1	1	489	122	414	69	71	56

Sumber: Kantor Pengadilan Negeri Jayapura



Tabel : 5.7.1 Penyelesaian Pelayanan STNK terhadap Jumlah Pemohon Dirincikan per Bulan di Kabupaten Jayapura  
Table Number of Vehicle Number License Completion by Month in Jayapura Regency 2010

No	Bulan/ Month	Jumlah Permohonan/ Number of Application	Jumlah Penyelesaian/ Number of Completion	Prosentase/ Percentage (%)
(1)	(2)	(3)	(4)	(5)
1	Januari/January	734	734	100
2	Februari/February	623	623	100
3	Maret/March	604	604	100
4	April/April	620	620	100
5	Mei/May	621	621	100
6	Juni/June	576	576	100
7	Juli/July	597	597	100
8	Agustus/August	716	716	100
9	September/September	664	664	100
10	Oktober/October	666	666	100
11	November/November	572	572	100
12	Desember/December	684	684	100

Sumber : Kantor Samsat Kab. Jayapura  
Source : Samsat Office



# BAB 6



<http://jayapui>

---



## BAB/Chapter VI

### Pertanian / Agriculture

Hasil produksi padi pada tahun 2010 di Kabupaten Jayapura sebesar 1.514 ton, sedangkan jagung sebanyak 352 ton. Untuk umbi-umbian produksi pada tahun 2009 sebesar 1.796 ton, hasil buah-buahan sebanyak 3.537 ton untuk mangga dan 18.871 ton untuk pisang.

Kabupaten Jayapura memiliki potensi kehutanan yang sangat bagus. Luas hutan di Kabupaten Jayapura kira-kira seluas 1.313.318,35 hektar, yang terbagi penggunaannya atas hutan lindung, hutan konversi, hutan produksi, hutan produksi terbatas, hutan suaka alam, dan wisata serta hutan untuk penggunaan lainnya

Produksi ternak di Kabupaten Jayapura mengalami peningkatan tiap tahunnya. Jumlah sapi potong pada tahun 2010 sebanyak 11.100 ekor dengan nilai produksi sebesar 12.450 ton pada 2010 sedangkan untuk jumlah kambing sebanyak 4.255 ekor dan babi 87.816 ekor

*Jayapura Regency was 1.514 tons, meanwhile corn production was 352 tons. Umbi production was 1.796 tons. Fruits production was 3.537 tons for mango and 18.871 tons for banana.*

*Jayapura Regency has a good potention in forestry. Area of forest in Jayapura Regency about 1.313.318,35 acre, which is divided into conservation forest, conversion forest, production forest, limited production forest, Natured and Tour forest, and others*

*Livestock production in Jayapura Regency is increasing every year. Cow Population at 2009 was 11.100 cows with 12.450 tons production for 2010, meanwhile the population number for other are 4.255 goats and 87.816 pigs.*



Tabel : 6.1.1 Hasil Produksi Tanaman Pangan di Kabupaten Jayapura (Ton)  
*Production of Food Crops in Jayapura Regency (Tons)*  
Table 2010

No	Distrik	Padi	Jagung	Kedelai	Kacang Hijau
(1)	(2)	(3)	(4)	(5)	(6)
1	Kaureh	-	2	1	-
2	Airu	-	-	-	-
3	Yapsi	103	30	12	2
4	Kemtuk	-	21	-	-
5	Kemtuk Gresi	-	22	-	2
6	Gresi Selatan	-	2	-	-
7	Nimboran	-	59	-	6
8	Namblong	718	28	164	9
9	Nimbokrang	693	76	328	8
10	Unurum Guay	-	2	-	-
11	Demta	-	12	-	-
12	Yokari	-	10	-	-
13	Depapre	-	8	-	-
14	Raveni Rara	-	11	-	-
15	Sentani Barat	-	16	-	2
16	Waibu	-	6	-	-
17	Sentani	-	14	-	-
18	Ebungfau	-	17	-	-
19	Sentani Timur	-	16	-	-
JUMLAH KABUPATEN		1,514	352	505	29

Sumber : Dinas Pertanian Tanaman Pangan dan Hortikultura Kabupaten Jayapura

Source : Dept. of Agriculture Jayapura Regency

Tabel/Table 6.1.1 Lanjutan/*Continued*

No	Distrik	Kacang Tanah	Ubi Kayu	Ubi Jalar
(1)	(2)	(7)	(8)	(9)
1	Kaureh	2	9	9
2	Airu	-	-	-
3	Yapsi	-	47	44
4	Kemtuk	3	47	44
5	Kemtuk Gresi	8	56	35
6	Gresi Selatan	-	9	26
7	Nimboran	22	112	106
8	Namblong	13	112	62
9	Nimbokrang	13	102	114
10	Unurum Guay	-	9	26
11	Demta	6	65	35
12	Yokari	-	57	35
13	Depapre	-	37	44
14	Raveni Rara	-	65	26
15	Sentani Barat	2	93	97
16	Waibu	2	9	26
17	Sentani	8	47	44
18	Ebungfau	-	47	26
19	Sentani Timur	14	39	35
JUMLAH KABUPATEN		93	962	834

Sumber : Dinas Pertanian Tanaman Pangan dan Hortikultura Kabupaten Jayapura

Source : *Dept. of Agriculture Jayapura Regency*

Tabel : 6.1.2 Hasil Produksi Buah-buahan di Kabupaten Jayapura (Ton)  
 Production of Fruits in Jayapura Regency (Tons)  
 Table 2010

No	Distrik	Mangga	Rambutan	Duku / Langsat	Jeruk Besar
(1)	(2)	(3)	(4)	(5)	(6)
1	Kaureh	-	6	-	4
2	Airu	-	-	-	-
3	Yapsi	92	119	-	-
4	Kemtuk	525	152	45	232
5	Kemtuk Gresi	115	31	15	17
6	Gresi Selatan	37	31	25	4
7	Nimboran	317	89	40	86
8	Namblong	354	173	50	610
9	Nimbokrang	37	83	30	44
10	Unurum Guay	-	6	-	-
11	Demta	465	-	-	-
12	Yokari	115	151	10	21
13	Depapre	161	-	-	-
14	Raveni Rara	92	31	40	-
15	Sentani Barat	170	150	30	30
16	Waibu	345	74	40	29
17	Sentani	161	109	105	1.074
18	Ebungfau	368	155	60	-
19	Sentani Timur	184	186	35	46
JUMLAH KABUPATEN		3.537	1.546	525	2.197

Sumber : Dinas Pertanian Tanaman Pangan dan Hortikultura Kabupaten Jayapura

Source : Dept. of Agriculture Jayapura Regency

Tabel/Table 6.1.2 Lanjutan/*Continued*

No	Distrik	Durian	Pisang	Salak	Pepaya
(1)	(2)	(7)	(8)	(9)	(10)
1	Kaureh	56	6	-	56
2	Airu	-	-	-	-
3	Yapsi	-	707	34	-
4	Kemtuk	667	152	24	250
5	Kemtuk Gresi	278	31	43	-
6	Gresi Selatan	334	485	-	83
7	Nimboran	834	89	5	-
8	Namblong	1.195	1.311	43	195
9	Nimbokrang	1.307	83	-	306
10	Unurum Guay	-	-	-	-
11	Demta	111	2.052	-	28
12	Yokari	306	2.542	14	83
13	Depapre	-	485	-	-
14	Raveni Rara	28	2.366	19	56
15	Sentani Barat	723	2.075	53	83
16	Waibu	1.223	1.847	48	-
17	Sentani	-	1.955	34	-
18	Ebungfau	195	1.186	48	111
19	Sentani Timur	195	1.493	24	306
<b>JUMLAH KABUPATEN</b>		<b>7.452</b>	<b>18.871</b>	<b>389</b>	<b>1.557</b>

Sumber : Dinas Pertanian Tanaman Pangan dan Hortikultura Kabupaten Jayapura

Source : *Dept. of Agriculture Jayapura Regency*



Tabel : 6.1.3 Hasil Produksi Sayur-sayuran di Kabupaten Jayapura (Ton)  
*Table Production of Vegetables in Jayapura Regency (Tons) 2010*

No	Distrik	Bawang Merah	Buncis	Cabe Merah	Kacang Panjang	Kangkung
(1)	(2)	(3)	(4)	(5)	(6)	(7)
1	Kaureh	-	-	6	16	31
2	Airu	-	-	-	-	-
3	Yapsi	-	32	35	32	16
4	Kemtuk	-	-	41	41	31
5	Kemtuk Gresi	8	8	23	24	16
6	Gresi Selatan	-	8	-	8	8
7	Nimboran	-	16	58	32	31
8	Namblong	-	-	29	49	31
9	Nimbokrang	16	32	70	57	23
10	Unurum Guay	-	-	6	16	23
11	Demta	-	-	23	57	8
12	Yokari	-	-	6	10	8
13	Depapre	-	-	12	16	16
14	Raveni Rara	-	-	12	16	8
15	Sentani Barat	-	16	23	65	47
16	Waibu	-	-	12	16	8
17	Sentani	8	8	17	24	39
18	Ebungfau	-	-	12	16	23
19	Sentani Timur	-	-	23	32	55
JUMLAH KABUPATEN		32	120	408	527	422

Sumber : Dinas Pertanian Tanaman Pangan dan Hortikultura Kabupaten Jayapura  
Source : Dept. of Agriculture Jayapura Regency

Tabel/Table 6.1.3 Lanjutan/*Continued*

No	Distrik	Sawi / Petai	Tomat	Terung	Bayam
(1)	(2)	(8)	(9)	(10)	(11)
1	Kaureh	8	26	16	8
2	Airu	-	-	-	-
3	Yapsi	23	53	39	39
4	Kemtuk	38	70	47	23
5	Kemtuk Gresi	30	35	39	31
6	Gresi Selatan	-	18	8	16
7	Nimboran	38	70	47	31
8	Namblong	23	44	31	39
9	Nimbokrang	38	70	47	55
10	Unurum Guay	-	-	18	31
11	Demta	-	35	8	55
12	Yokari	-	18	15	29
13	Depapre	15	26	16	39
14	Raveni Rara	-	26	16	16
15	Sentani Barat	8	35	23	62
16	Waibu	-	35	16	23
17	Sentani	30	35	39	47
18	Ebungfau	23	35	31	39
19	Sentani Timur	-	44	39	47
JUMLAH KABUPATEN		274	693	486	630

Sumber : Dinas Pertanian Tanaman Pangan dan Hortikultura Kabupaten Jayapura

Source : *Dept. of Agriculture Jayapura Regency*





Tabel : 6.2.1 Hasil Produksi Tanaman Perkebunan Unggulan di Kabupaten Jayapura (Ton)  
Table Production of Plantations in Jayapura Regency (Tons)  
2010

No	Distrik	Kakao	Kelapa	Kopi	Pinang	Pala
(1)	(2)	(3)	(4)	(5)	(6)	(7)
1	Kaureh	543.00	0.14	5.44	84.00	-
2	Airu	-	-	-	-	-
3	Yapsi	1142.00	0.23	0.05	-	-
4	Kemtuk	618.00	60.08	0.39	93.00	-
5	Kemtuk Gresi	841.10	103.65	0.40	81.00	-
6	Gresi Selatan	653.80	0.23	0.05	-	-
7	Nimboran	583.60	359.34	0.39	66.00	0.23
8	Namblong	608.00	0.02	0.05	-	-
9	Nimbokrang	668.70	12.50	0.31	30.00	-
10	Unurum Guay	303.20	0.09	0.05	24.00	-
11	Demta	136.00	122.55	10.93	30.00	1.88
12	Yokari	163.70	0.14	0.05	-	-
13	Depapre	130.88	98.90	6.37	53.00	0.70
14	Raveni Rara	50.50	0.12	0.05	-	-
15	Sentani Barat	351.00	232.94	19.09	21.00	1.15
16	Waibu	116.00	0.23	0.05	-	-
17	Sentani	235.90	116.04	3.45	3.00	0.59
18	Ebungfau	511.92	0.17	0.05	-	-
19	Sentani Timur	732.00	40.00	0.05	14.40	-
JUMLAH KABUPATEN		8.389.30	1.147.37	47.22	499.40	4.55

Sumber : Dinas Perkebunan Kabupaten Jayapura  
Source : Dept. of Plantations Jayapura Regency

Tabel/Table 6.2.1 Lanjutan/*Continued*

No	Distrik	Cengkeh	Vanilli	Jambu Mete	Lada	Jarak
(1)	(2)	(3)	(4)	(5)	(6)	(7)
1	Kaureh	-	-	-	-	-
2	Airu	-	-	-	-	-
3	Yapsi	-	-	-	-	-
4	Kemtuk	0.09	-	-	-	-
5	Kemtuk Gresi	0.15	-	-	-	-
6	Gresi Selatan	-	-	-	-	-
7	Nimboran	0.04	-	-	-	-
8	Namblong	-	-	-	-	-
9	Nimbokrang	-	-	-	-	-
10	Unurum Guay	-	-	-	-	-
11	Demta	8.95	-	-	-	-
12	Yokari	-	-	-	-	-
13	Depapre	3.14	-	-	-	-
14	Raveni Rara	-	-	-	-	-
15	Sentani Barat	2.80	-	-	-	-
16	Waibu	-	-	-	-	-
17	Sentani	-	-	-	-	-
18	Ebungfau	-	-	-	-	-
19	Sentani Timur	-	-	-	-	-
<b>JUMLAH KABUPATEN</b>		<b>15.17</b>	<b>-</b>	<b>-</b>	<b>-</b>	<b>-</b>

Sumber : Dinas Perkebunan Kabupaten Jayapura

 Source : *Dept. of Plantations Jayapura Regency*



Tabel : 6.2.2 Luas Areal Tanaman Perkebunan Unggulan di Kabupaten Jayapura (hektar)  
Table Area of Plantations in Jayapura Regency (acre)  
2010

No	Distrik	Kakao	Kelapa	Kopi	Pinang	Pala
(1)	(2)	(3)	(4)	(5)	(6)	(7)
1	Kaureh	944.00	10.00	18.3	15.96	-
2	Airu	24.00	-	-	-	-
3	Yapsi	2,403.00	18.10	-	11.58	-
4	Kemtuk	1,219.00	131.35	1.05	27.50	-
5	Kemtuk Gresi	1,430.50	323.15	1.05	34.55	-
6	Gresi Selatan	967.50	4.20	-	0.51	-
7	Nimboran	1,004.50	451.34	0.55	27.00	5.92
8	Namblong	799.90	5.40	-	0.27	-
9	Nimbokrang	996.75	101.05	1.05	8.00	-
10	Unurum Guay	519.80	12.17	-	17.00	-
11	Demta	298.00	155.35	31.05	7.00	10.3
12	Yokari	291.00	1.42	0.25	0.49	-
13	Depapre	297.18	179.05	120.16	53.00	3.07
14	Raveni Rara	73.00	0.78	-	0.22	-
15	Sentani Barat	681.00	302.95	37.55	6.00	8.01
16	Waibu	343.00	168.07	-	0.31	-
17	Sentani	369.05	152.34	5.05	6.50	3.52
18	Ebungfau	852.87	136.10	-	1.17	-
19	Sentani Timur	1,075.70	57.05	-	2.70	-
JUMLAH KABUPATEN		14,588.75	2,209.87	216.06	219.76	30.82

Sumber : Dinas Perkebunan Kabupaten Jayapura  
Source : Dept. of Plantations Jayapura Regency

Tabel/Table 6.2.2 Lanjutan/*Continued*

No	Distrik	Cengkeh	Vanilli	Jambu Mete	Lada	Jarak
(1)	(2)	(3)	(4)	(5)	(6)	(7)
1	Kaureh	-	-	-	-	-
2	Airu	-	-	-	-	-
3	Yapsi	-	3.00	-	-	-
4	Kemtuk	2.65	5.40	-	-	100.00
5	Kemtuk Gresi	2.91	9.37	-	-	-
6	Gresi Selatan	-	-	-	-	-
7	Nimboran	1.30	-	-	-	-
8	Namblong	-	-	-	-	-
9	Nimbokrang	-	0.66	-	-	-
10	Unurum Guay	-	-	-	-	-
11	Demta	670.25	-	-	-	-
12	Yokari	0.20	0.08	-	-	-
13	Depapre	33.50	-	-	-	-
14	Raveni Rara	-	0.40	-	-	-
15	Sentani Barat	11.00	-	-	-	-
16	Waibu	-	-	-	-	-
17	Sentani	-	-	-	-	0.50
18	Ebungfau	-	-	270.69	-	-
19	Sentani Timur	-	-	-	-	-
JUMLAH KABUPATEN		721.81	18.91	270.69	-	100.50

Sumber : Dinas Perkebunan Kabupaten Jayapura

Source : *Dept. of Plantations Jayapura Regency*



Tabel : 6.3.1 Produksi dan Luas Lahan Kehutanan di Kabupaten Jayapura  
Table Production and Forestry Wide Area in Jayapura Regency  
2010

Jenis Kayu dan Luas Lahan/Areal <i>Kind of Wood and Wide Area</i>	Produksi/ <i>Production</i>	Satuan/ <i>Unit</i>
(1)	(2)	(3)
Kayu Bulat/ <i>Log</i>	11.589,74	
Kayu Gergajian/ <i>Sawmill Woo</i>	19.545,0564	
Gaharu/ <i>Masohi</i>	47,31	TON

Jenis Hutan/ <i>Kind of Forrest</i>	Luas Lahan/ <i>Wide Area</i>	Satuan/ <i>Unit</i>
(4)	(5)	(6)
Hutan Lindung PPA/ <i>Conservation</i>	498.469,20	Ha
Hutan Konversi/ <i>Conversion</i>	304.553,40	Ha
Hutan Produksi/ <i>Production</i>	145.917,70	Ha
Hutan Produksi Terbatas/ <i>Limited Production Forrest</i>	279.447,90	Ha
Hutan Suaka Alam & Wisata <i>Nature &amp; Tour Forrest</i>	15.066,02	Ha
Areal Penggunaan Lain <i>Others Used Area</i>	69.774,13	Ha

Sumber : Dinas Kehutanan Kabupaten Jayapura  
Source : Dept. Of Forestry Jayapura Regency



Tabel : 6.4.1 Populasi Ternak menurut Jenisnya di Kabupaten Jayapura  
Table Population of Livestock in Jayapura Regency  
2008-2010

No	Jenis Ternak/Kind of Livestock	Tahun (ekor)		
		2008	2009	2010
(1)	(2)	(3)	(4)	(5)
1	Sapi Potong	13.614	13.969	11.100
2	Kambing	3.594	3.679	4255
3	Babi	7.632	9.592	87.816
4	Ayam Ras Pedaging	30.514	29.995	40.970
5	Ayam Buras	34.855	51.321	60.509
6	Itik / Entok	35	56	166

Sumber : Dinas Peternakan Kabupaten Jayapura  
Source : Livestock Service of Jayapura Regency



Tabel : 6.4.2 Produksi Daging menurut Jenisnya di Kabupaten Jayapura  
Table : Meat Production in Jayapura Regency  
2010

No	Jenis Daging/Meat Type	Produksi / Production (Kg)
(1)	(2)	(3)
1	Sapi Potong	12.450
2	Kambing	1.800
3	Babi	237.040
4	Ayam Ras Pedaging	26.132
5	Ayam Buras	6.246
6	Itik / Entok	275
7	Daging Buruan	-

Sumber : Dinas Peternakan Kabupaten Jayapura  
Source : Livestock Service of Jayapura Regency



Tabel : 6.4.3 Produksi Telur di Kabupaten Jayapura  
Table Egg Production in Jayapura Regency  
2010

No	Jenis Ayam/Chicken Type	Produksi / Production (Kg)
(1)	(2)	(3)
1	Ayam Buras / Broiler	21.875
2	Itik / Entok	7.729

Sumber : Dinas Peternakan Kabupaten Jayapura  
Source : Livestock Service of Jayapura Regency





Tabel : 6.4.4 Bantuan Ternak Gaduhan (Bibit + Bakalan) di Kabupaten Jayapura 2008-2010

Table

No	Jenis Daging/ <i>Meat Type</i>	Tahun		
		2008	2009	2010
(1)	(2)	(3)	(4)	(5)
1	Sapi Bibit			
	-Distribusi	445	276	516
	-Redistribusi	40	-	-
2	Sapi Bakalan	-	-	-
3	Babi Bibit	70	276	145
4	Babi Bakalan	-	-	86
5	Ayam Buras	-	-	-

Sumber : Dinas Peternakan Kabupaten Jayapura

Source : *Livestock Service of Jayapura Regency*

Ket:

- Ternak Distribusi : ternak pengadaan baru
- Ternak Redistribusi : Ternak perguliran hasil setoran dari petani/penggaduh



Tabel : 6.4.5 Bantuan Modal Usaha yang Diberikan kepada Masyarakat dari Dinas Peternakan Kabupaten Jayapura 2008-2010

Table

No	Jenis Daging/ <i>Meat Type</i>	Tahun		
		2008	2009	2010
(1)	(2)	(3)	(4)	(5)
1	Penguatan Modal Usaha Kelompok (PMUK) dana APBN	-	-	
2	Penguatan Modal LM3, Dana APBN	300.000.000		
3	Penguatan Modal Usaha, Dana APBD	-		
4	Peralatan Pengolahan dan Pemasaran Hasil Peternakan, Dana APBN	-		300.000.000

Sumber : Dinas Peternakan Kabupaten Jayapura

Source : *Livestock Service of Jayapura Regency*



Tabel : 6.5.1 Kelompok Usaha Perikanan yang Telah Dibina di Kabupaten Jayapura  
Table Number of Fishery Group Supported by Government of Jayapura Regency  
2006-2010

No	Jenis Usaha/ Kind of Effort	2006	2007	2008	2009	2010
(1)	(2)	(3)	(4)	(5)	(6)	(7)
1	Pengolahan Ikan/ Fish Processing	20	24	15	20	35
2	Budidaya Ikan/ Fish Cultivation	37	49	53	61	61
3	Nelayan/ Fisherman	35	65	67	74	82
Jumlah/Total		96	138	135	152	178

Sumber : Dinas Perikanan dan Kelautan Kabupaten Jayapura

Source : Fishery Service of Jayapura Regency



Tabel : 6.5.2 Jumlah Rumah Tangga Perikanan di Kabupaten Jayapura  
Number of Fishery Household in Jayapura Regency  
Table 2006-2010

No	Jenis Usaha/ Kind of Effort	2006	2007	2008	2009	2010
(1)	(2)	(5)	(6)	(7)	(6)	(7)
1	Budidaya Ikan/ Fish Cultivation	292	297	548	1.478	1.645
	- Kolam	--	--	--	651	--
	- Keramba	--	--	--	827	--
2	Nelayan/ Fisherman	1.130	1.211	1.526	2.170	5.962
Jumlah/Total		1.422	1.508	2.074	3.648	7.601

Sumber : Dinas Perikanan dan Kelautan Kabupaten Jayapura  
Source : Fishery Service of Jayapura Regency



Tabel : 6.5.3 Jumlah Kelompok Usaha yang Dibina di Kabupaten Jayapura  
Table *Number of Fishery Group Supported by Government in Jayapura Regency 2006-2010*

No	Jenis Usaha/ Kind of Effort	2006	2007	2008	2009	2010
(1)	(2)	(5)	(6)	(7)	(6)	(7)
1	Koperasi LPP-M3 Bangun Samodra/ <i>LPP-M3 Bangun Samodra Cooperation</i>	60	-	-	-	-
2	UPP Budidaya Air Tawar Danau Sentani/ <i>UPP Cultivation Sentani Lake</i>	24	37	73	110	145
3	Koperasi Nelayan Jouwa Demta	-	12	12	12	12
Jumlah/Total		84	49	85	122	157

Sumber : Dinas Perikanan dan Kelautan Kabupaten  
Source : *Fishery Service of Jayapura Regency*



Tabel : 6.5.4 Produksi Perikanan di Kabupaten Jayapura  
Table Fishery Production in Jayapura Regency  
2006-2010 (000 Kg)

Jenis Perikanan/ Kind of Fishery	2006	2007	2008	2009	2010
(1)	(2)	(3)	(4)	(5)	(6)
A. Perikanan Laut/ Sea Fishery					
- Jumlah Tangkapan/Production	9.380,25	10.422,49	11.049,66	11.104,65	11.112,34
B. Perikanan Darat/ Land Fishery					
- Kolam/Pool	191,26	212,86	216,96	221,41	228,52
- Keramba	81,09	90,10	93,40	97,50	141,1
C. Perikanan Perairan Umum/ General Waters Fishery	1.039,52	1.147,21	1.158,44	1.169,99	1.136,04

Sumber : Dinas Perikanan dan Kelautan Kabupaten Jayapura  
Source : Fishery Service of Jayapura Regency

# BAB 7



<http://jaya.com.id>

---



## BAB/Chapter VII

### Perindustrian dan Perdagangan / *Industry and Trading*

Komoditi ekspor dari Kabupaten Jayapura yang bernilai tinggi adalah CPO (sawit) yang bernilai US\$ 101.812.910, lebih banyak bila dibandingkan dengan nilai ekspor udang beku yang bernilai US\$ 9.511.130

Negara-negara tujuan ekspor adalah Jepang dan Hongkong untuk hasil laut. Papua Nugini untuk hasil industri/barang campuran, serta Malaysia untuk hasil CPO (sawit).

*Export commodity from Jayapura Regency a high value is CPO which is worth US\$ 101.812.910, more is compared with the value of frozen shrimp exports are worth US\$ 9.511.130.*

*The destination countries for export was Japan and Hongkong for sea crops, Papua New Guinea for industrial goods/mix goods, and Malaysia for CPO (Crude Palm Oil)*





Tabel : 7.1.1 Realisasi Ekspor per Komoditi di Kabupaten Jayapura  
Table Export realization in Jayapura regency  
2010

No	Sub Sektor / Komoditi Commodity	Volume ( Ton)	Nilai/Value ( US\$ )
(1)	(2)	(3)	(4)
1	Perkebunan/ <i>Plantation</i>		
	- CPO ( Sawit )	49.616,75	101.812.910
2	Hasil Laut/ <i>Sea Product</i>		
	- Udang Beku/ <i>Freezed Shrimp</i>	3530	9511130
3	Hasil Industri/ <i>Industrial Product</i>		
	- Barang Campuran/ <i>Mixed Goods</i>	14.015	15.380.260

Sumber : Dinas Perindakop Kab. Jayapura

Source : Dept. Industry and Trade of Jayapura Regency



Tabel : 7.1.2 Komoditi yang Diantar Pulaukan di Kabupaten Jayapura  
Table *ComodityTrading inter-islands in Jayapura Regency*  
2010

No	Komoditi/ Commodity	Volume ( Ton)	Nilai/Value ( US\$ )
(1)	(2)	(3)	(4)
1	Kopra/ Copra	1.050	3.650.780
2	Kakao/ Cocoa	2.480	5.860.350
3	CPO	14.015	15.380.260
4	Inti Sawit/ Coconut Core	49.616,75	101.812.910

Sumber : Dinas Perindakop Kab. Jayapura  
Source : Dept. Industry and Trade of Jayapura Regency



Tabel : 7.1.3 Realisasi Ekspor Berdasarkan Negara Tujuan di Kabupaten Jayapura  
Table *Export Realization by destination Country in Jayapura Regency*  
2010

No	Tujuan/ <i>Destination</i>	Jenis/ <i>Kind of</i>	Volume ( Ton )	Nilai/ <i>Value</i> ( US\$ )
(1)	(2)	(3)	(4)	(5)
1	Jepang/ <i>Japan</i>	Udang Beku <i>Freezed Shrimp</i>	1.050	3.650.780
2	Hongkong	Udang Beku <i>Freezed Shrimp</i>	2.480	5.860.350
3	PNG	Barang Campuran <i>Mixed Goods</i>	14.015	15.380.260
4	Malaysia	CPO ( Sawit )	49.616,75	101.812.910

Sumber : Dinas Perindakop Kab. Jayapura  
Source : Dept. Industry and Trade of Jayapura Regency



Tabel : 7.2.1 Banyaknya Produksi Listrik yang Dihasilkan menurut Lokasi di Kabupaten Jayapura  
Table *Number of Electricity production by Location in Jayapura Regency* Sampai September 2010

No	PLN Ranting/ Sub Section	Produksi (Kwh)			Total Produksi Bruto
		Produksi Diesel	Produksi Air	Produksi dari Unit Lain	
(1)	(2)	(3)	(4)	(5)	(6)
1	Sentani	273.431.454	-	-	273.431.454
2	Genyem	6.519.280	-	-	6.519.280

Sumber : PLN Wilayah X Cabang Jayapura

Source : State Electricity Company Region X Branch jayapura



Tabel : 7.2.2 Data Pengusahaan PT. PLN Wilayah Papua Cabang Jayapura Unit Sentani dan Genyem 2010

Table

Uraian	Unit	
	Sentani	Genyem
(1)	(2)	(3)
1. Jumlah Mesin Pembangkit	8	14
a. Mesin Kit. Siap Operasi (PLTD/PLTA/PLTM)		
b. Mesin Kit. Tidak Siap Operasi	-	1
2. Daya Terpasang mesin (Kw)	3140	2631
3. Penjualan (Kwh)	42.663.902	6.183.829
4. Daya tersambung (V.A)	21.016.350	3.651.540
5. Jumlah Pelanggan (plg)	13.400	5.695
6. Rupiah Penjualan (Rp.)	32.450.726.921	3.553.083.395
7. Harga Jual Rata-rata (Rp/Kwh)	761 Rp/kwh	575 Rp/kwh
8. Jam Nyala (Jam)	146	131
9. Jumlah Trafo (buah)	120	57
10. Jumlah Tiang tegangan Menengah (buah)	2.174	1.786
11. Jumlah Tiang Tegangan rendah	1.385	2.295
12. Panjang jaringan Tegangan Menengah 20kV (Kms)	76,67	132,78
13. Panjang Jaringan tegangan rendah (Kms)	116,50	35,99
14. Panjang Sambungan Rumah	2.030.734,42	-
15. Total Tiang Lampu Jalan	756	-
16. Total titik Lampu Jalan	756	120

Sumber : PLN Wilayah X Cabang Jayapura

Source : State Electricity Company Region X Branch jayapura

# BAB 8



<http://jaya...>

## BAB/Chapter VIII

### Transportasi dan Komunikasi / *Transportation and Communication*

Panjang ruas jalan di Kabupaten Jayapura sepanjang 994,29 km yang sebagian besar merupakan jalan dengan jenis permukaan kerikil (41,6 %).

*Length of road in Jayapura regency was 994.29 km. with major road surface is gravel (41,6 %)*

Jumlah kendaraan untuk transportasi darat di Kabupaten Jayapura sebanyak 22.362 unit, baik kendaraan milik pemerintah maupun pribadi

*Number of vehicle in Jayapura regency was 22.362 units.*

Lalu lintas pesawat udara tertinggi yang melalui pelabuhan udara Sentani banyak terjadi pada bulan November yaitu, 2.001 pesawat untuk kedatangan dan 1.934 pesawat untuk keberangkatan. Sedangkan arus lalu lintas penumpang yang menggunakan jasa penerbangan juga banyak terjadi pada bulan Desember yaitu sebanyak 39.478 orang untuk kedatangan dan 43.589 orang untuk keberangkatan

*The Highest number of aircrafts traffic through Sentani airport was happened a lot in November which is 2.001 plane for arrival and 1.934 plane for departure. In other side the highest number of passenger in airport sentani was happened in December for which is 39.478 passengers for arrival and 43.589 passengers for departure.*

Jumlah kantor pos di Kabupaten Jayapura sebanyak 6 unit yang terletak di distrik Kaureh, Nimbokrang, Demta, Depapre, Sentani Barat dan Sentani

*Number of post office in Jayapura regency was 6 units which is located in Kaureh, Nimbokrang, Demta, Depapre, Sentani Barat and Sentani District*

Kabupaten Jayapura hanya memiliki 1 buah hotel berbintang, yaitu hotel Sentani Indah (bintang 3), sisanya sebanyak 11 hotel hanya berkelas melati.

*Jayapura Regency only have one star class hotel, which is Sentani Indah hotel, and the rest is only jasmine class hotel*



Tabel : 8.1.1 Panjang Jalan Menurut Permukaan dan Kondisi Jalan di Kabupaten Jayapura  
Table Length of Road by type of Surface and Road Condition in Jayapura Regency 2007

No	Distrik/ District	Panjang Ruas ( Km )	Kondisi Permukaan Jalan/Surface Road Condition					
			Aspal/Asphalt ( Km )			Kerikil/Gravel ( Km )		
			Baik	Rusak	Jumlah	Baik	Rusak	Jumlah
(1)	(2)	(3)	(4)	(5)	(6)	(7)	(8)	(9)
1	Kaureh	167,00	0,00	0,00	0,00	0,00	162,00	162,00
2	Airu	45,00	0,00	0,00	0,00	0,00	23,00	23,00
3	Yapsi	90,00	0,00	0,00	0,00	0,00	13,00	13,00
4	Kemtuk	74,40	6,50	0,00	6,50	27,60	33,30	60,90
5	Kemtuk Gresi	53,00	2,50	12,50	15,00	0,00	11,00	11,00
6	Gresi Selatan	7,00	0,00	0,00	0,00	0,00	7,00	7,00
7	Nimboran	71,90	15,00	0,00	15,00	8,40	0,90	9,30
8	Namblong	13,90	7,60	0,00	7,60	0,00	0,00	0,00
9	Nimbokrang	53,60	48,70	0,00	48,70	0,00	0,00	0,00
10	Unurum Guay	61,00	13,00	8,00	21,00	20,00	20,00	40,00
11	Demta	86,00	2,00	0,00	2,00	11,00	9,00	20,00
12	Yokari	0,00	0,00	0,00	0,00	0,00	0,00	0,00
13	Depapre	17,20	2,00	7,20	9,20	2,00	1,00	3,00
14	Raveni Rara	1,00	0,00	0,00	0,00	1,00	0,00	1,00
15	Sentani Barat	35,60	3,10	0,00	3,10	3,00	21,50	24,50
16	Waibu	80,66	38,89	0,00	0,00	0,00	24,00	24,00
17	Sentani	72,03	50,29	6,65	0,23	0,23	2,05	2,28
18	Ebungfau	19,40	0,00	0,00	13,40	13,40	0,00	13,40
19	Sentani Timur	45,60	25,30	17,50	0,00	0,00	0,00	0,00
Jumlah/Total		994,29	214,88	51,85	266,73	86,63	327,75	414,38

Sumber : Dinas Prasarana Daerah Kabupaten Jayapura  
Source : Public Works Board of Jayapura Regency





Tabel/Table 8.1.1 Lanjutan/Continued

No	Distrik/ District	Panjang Ruas (Km)	Kondisi Permukaan Jalan/Surface Road Condition		
			Tanah/Soil ( Km )		
			Baik	Rusak	Jumlah
(1)	(2)	(3)	(4)	(5)	(6)
1	Kaureh	167,00	0,00	5,00	5,00
2	Airu	45,00	0,00	0,00	0,00
3	Yapsi	90,00	0,00	77,00	77,00
4	Kemtuk	74,40	5,60	3,70	9,30
5	Kemtuk Gresi	53,00	0,00	27,00	27,00
6	Gresi Selatan	7,00	0,00	0,00	0,00
7	Nimboran	71,90	45,80	2,50	48,30
8	Namblong	13,90	2,60	3,70	6,30
9	Nimbokrang	53,60	4,40	0,50	4,90
10	Unurum Guay	61,00	0,00	0,00	0,00
11	Demta	86,00	1,00	33,00	34,00
12	Yokari	0,00	0,00	0,00	0,00
13	Depapre	17,20	1,00	4,00	5,00
14	Raveni Rara	1,00	0,00	0,00	0,00
15	Sentani Barat	35,60	5,00	3,00	8,00
16	Waibu	80,66	3,88	14,00	17,88
17	Sentani	72,03	3,28	9,53	12,81
18	Ebungfau	19,40	6,00	0,00	6,00
19	Sentani Timur	45,60	2,80	0,00	2,80
Jumlah/Total		994,29	81,36	182,93	264,29

Sumber : Dinas Prasarana Daerah Kabupaten Jayapura

Source : Public Works Board of Jayapura Regency



Tabel : 8.1.2 Banyaknya Jembatan Menurut Type di Kabupaten Jayapura  
Table Number of Bridge by tye in Jayapura Regency  
2007

No	Distrik/ District	Banyak Jembatan	Jenis dan Kondisi Jembatan / Type and Condition of bridge					
			Beton/Concrete (km)			Rangka Baja/Steel (km)		
			Baik	Rusak	Jumlah	Baik	Rusak	Jumlah
(1)	(2)	(3)	(4)	(5)	(6)	(7)	(8)	(9)
1	Kaureh	0,00	0,00	0,00	0,00	0,00	0,00	0,00
2	Airu	0,00	0,00	0,00	0,00	0,00	0,00	0,00
3	Yapsi	40,00	0,00	0,00	0,00	0,00	0,00	0,00
4	Kemtuk	30,00	30,00	75,00	105,00	0,00	0,00	0,00
5	Kemtuk Gresi	0,00	0,00	0,00	0,00	0,00	0,00	0,00
6	Gresi Selatan	0,00	0,00	0,00	0,00	0,00	0,00	0,00
7	Nimboran	2,00	0,00	0,00	0,00	0,00	0,00	0,00
8	Namblong	0,00	0,00	0,00	0,00	0,00	0,00	0,00
9	Nimbokrang	20,00	0,00	74,50	74,50	0,00	0,00	0,00
10	Unurum Guay	0,00	0,00	0,00	0,00	0,00	0,00	0,00
11	Demta	6,00	0,00	24,00	24,00	0,00	0,00	0,00
12	Yokari	0,00	0,00	0,00	0,00	0,00	0,00	0,00
13	Depapre	10,00	26,00	94,00	120,00	0,00	0,00	0,00
14	Raveni Rara	0,00	0,00	0,00	0,00	0,00	0,00	0,00
15	Sentani Barat	0,00	0,00	0,00	0,00	0,00	0,00	0,00
16	Waibu	0,00	0,00	0,00	0,00	0,00	0,00	0,00
17	Sentani	14,00	203,00	30,00	233,00	0,00	0,00	0,00
18	Ebungfau	0,00	0,00	0,00	0,00	0,00	0,00	0,00
19	Sentani Timur	0,00	0,00	0,00	0,00	0,00	0,00	0,00
Jumlah/Total		122,00	259,00	297,50	556,50	0,00	0,00	0,00

Sumber : Dinas Prasarana Daerah Kabupaten Jayapura  
Source : Public Works Board of Jayapura Regency



Tabel/Table 8.1.2 Lanjutan/Continued

No	Distrik/ District	Banyak Jembatan	Jenis dan Kondisi Jembatan / Type and Condition of bridge		
			Kayu/Wood (km)		
			Baik	Rusak	Jumlah
(1)	(2)	(3)	(10)	(11)	(12)
1	Kaureh	0,00	0,00	0,00	0,00
2	Airu	0,00	0,00	0,00	0,00
3	Yapsi	40,00	0,00	470,00	470,00
4	Kemtuk	30,00	0,00	323,00	323,00
5	Kemtuk Gresi	0,00	0,00	0,00	0,00
6	Gresi Selatan	0,00	0,00	0,00	0,00
7	Nimboran	2,00	0,00	15,00	15,00
8	Namblong	0,00	0,00	0,00	0,00
9	Nimbokrang	20,00	0,00	204,00	204,00
10	Unurum Guay	0,00	0,00	0,00	0,00
11	Demta	6,00	0,00	86,00	86,00
12	Yokari	0,00	0,00	0,00	0,00
13	Depapre	10,00	0,00	0,00	0,00
14	Raveni Rara	0,00	0,00	0,00	0,00
15	Sentani Barat	0,00	0,00	0,00	0,00
16	Waibu	0,00	0,00	0,00	0,00
17	Sentani	14,00	0,00	8,00	8,00
18	Ebungfau	0,00	0,00	0,00	0,00
19	Sentani Timur	0,00	0,00	0,00	0,00
Jumlah/Total		122,00	0,00	1.106,00	1.106,00

Sumber : Dinas Prasarana Daerah Kabupaten Jayapura

Source : Public Works Board of Jayapura Regency



Tabel : 8.2.1 Jumlah Kendaraan bermotor Milik Pemerintah / Swasta Menurut Jenis Kendaraan di Kabupaten Jayapura  
*Number of Vehicles by Kind in Jayapura Regency*  
2008

Jenis Kendaraan <i>Vehicles</i>	Jenis Plat Nopol/ <i>Kind of Plat</i>			
	Plat Merah/ <i>Red</i>	Plat Hitam/ <i>Black</i>	Plat Kuning/ <i>Yellow</i>	Jumlah/ <i>Total</i>
	(1)	(2)	(3)	(4)
1. Sedan	10	101	2	113
2. Jeep	16	127	1	144
3. Minibus	155	988	740	1.883
4. Microbus	16	3	14	33
5. Bus	2	-	1	3
6. Pick up	87	354	41	482
7. Light truck	27	121	199	347
8. Truck	2	16	12	30
9. Ransus truck pemadam api	-	-	-	-
10. Ransus truck sampah	-	-	-	-
11. Ransus minibus ambulance	17	-	-	17
12. Ransus microbus ambulance	-	-	-	-
13. Alat berat/besar	133	3.005	213	3.351
14. Sepeda motor	719	15.240	-	15.959
<b>Jumlah/Total</b>	<b>1.184</b>	<b>19.955</b>	<b>1.223</b>	<b>22.362</b>

Sumber: Samsat Kabupaten Jayapura  
*Source: Samsat Jayapura Regency*



Tabel : 8.3.1 Jumlah Kantor Pos Menurut Distrik di Kabupaten Jayapura  
Number of Post Office by District in Jayapura Regency  
Table 2010

No	Distrik	Jumlah
(1)	(2)	(3)
1	Kaureh	1
2	Airu	-
3	Yapsi	-
4	Kemtuk	-
5	Kemtuk Gresi	-
6	Gresi Selatan	-
7	Nimboran	-
8	Namblong	-
9	Nimbokrang	1
10	Unurum Guay	-
11	Demta	1
12	Yokari	-
13	Depapre	1
14	Raveni Rara	-
15	Sentani Barat	1
16	Waibu	-
17	Sentani	1
18	Ebungfau	-
19	Sentani Timur	-
Jumlah/Total		6

Sumber : Kantor Pos Jayapura

Source : Jayapura Post Office



**Tabel** : 8.3.2 Jumlah Paket Pos yang Diterima Menurut Jenis dan Distrik di Kabupaten Jayapura  
**Table** : Number Post Package Received by Type and District in Jayapura Regency 2010

No	Distrik	Paket Pos Standar Dalam Negeri	Paket Pos Prioritas Dalam Negeri	Paket Pos Standar Luar Negeri	Paket Pos Prioritas Luar Negeri
(1)	(2)	(3)	(4)	(5)	(6)
1	Kaureh	14	-	-	-
2	Airu	-	-	-	-
3	Yapsi	-	-	-	-
4	Kemtuk	-	-	-	-
5	Kemtuk Gresi	-	-	-	-
6	Gresi Selatan	-	-	-	-
7	Nimboran	35	3	-	-
8	Namblong	-	-	-	-
9	Nimbokrang	-	-	-	-
10	Unurum Guay	-	-	-	-
11	Demta	14	-	-	-
12	Yokari	-	-	-	-
13	Depapre	3	-	-	-
14	Raveni Rara	-	-	-	-
15	Sentani Barat	14	-	-	-
16	Waibu	-	-	-	-
17	Sentani	464	130	-	-
18	Ebungfau	2	-	-	-
19	Sentani Timur	93	31	-	-
<b>Jumlah/Total</b>		<b>639</b>	<b>164</b>	<b>-</b>	<b>-</b>

Sumber : Kantor Pos Jayapura  
Source : Jayapura Post Office



**Tabel** : 8.3.3 Jumlah Wesel Pos yang Dikirim Menurut Jenis dan Distrik di Kabupaten Jayapura  
**Table** : Number of Postal Money Order Sent by Type and District in Jayapura Regency 2010

No	Distrik	Wesel Pos Standar Dalam Negeri	Wesel Pos Prioritas Dalam Negeri	Wesel Pos Standar Luar Negeri	Wesel Pos Prioritas Luar Negeri
(1)	(2)	(3)	(4)	(5)	(6)
1	Kaureh	-	-	-	-
2	Airu	-	-	-	-
3	Yapsi	-	-	-	-
4	Kemtuk	-	-	-	-
5	Kemtuk Gresi	-	-	-	-
6	Gresi Selatan	-	-	-	-
7	Nimboran	31	2.098	-	-
8	Namblong	-	-	-	-
9	Nimbokrang	-	-	-	-
10	Unurum Guay	-	-	-	-
11	Demta	9	865	-	-
12	Yokari	-	-	-	-
13	Depapre	-	6	-	-
14	Raveni Rara	-	-	-	-
15	Sentani Barat	13	269	-	-
16	Waibu	-	-	-	-
17	Sentani	1.214	10.904	-	-
18	Ebungfau	-	-	-	-
19	Sentani Timur	-	-	-	-
<b>Jumlah/Total</b>		<b>1267</b>	<b>14142</b>	<b>-</b>	<b>-</b>

Sumber : Kantor Pos Jayapura  
Source : Jayapura Post Office



**Tabel** : 8.3.4 Jumlah Wesel Pos yang Diterima Menurut Jenis dan Distrik di Kabupaten Jayapura  
**Table** : Number of Postal Money Order Received by Type and District in Jayapura Regency 2010

No	Distrik	Wesel Pos Standar Dalam Negeri	Wesel Pos Prioritas Dalam Negeri	Wesel Pos Standar Luar Negeri	Wesel Pos Prioritas Luar Negeri
(1)	(2)	(3)	(4)	(5)	(6)
1	Kaureh	-	-	-	-
2	Airu	-	-	-	-
3	Yapsi	-	-	-	-
4	Kemtuk	-	-	-	-
5	Kemtuk Gresi	-	-	-	-
6	Gresi Selatan	-	-	-	-
7	Nimboran	9	507	-	-
8	Namblong	-	-	-	-
9	Nimbokrang	-	-	-	-
10	Unurum Guay	-	-	-	-
11	Demta	5	396	-	-
12	Yokari	-	-	-	-
13	Depapre	-	1	-	-
14	Raveni Rara	-	-	-	-
15	Sentani Barat	-	19	-	-
16	Waibu	-	-	-	-
17	Sentani	149	2351	-	-
18	Ebungfau	-	-	-	-
19	Sentani Timur	-	-	-	-
Jumlah/Total		1650	3274	-	-

Sumber : Kantor Pos Jayapura

Source : Jayapura Post Office





**Tabel** : 8.3.5 Jumlah Besar Uang Wesel Pos yang dikirim Menurut Jenis dan Distrik di Kabupaten Jayapura  
**Table** : Value of Postal Money Order Sent by Type and District in Jayapura Regency 2010

No	Distrik	Wesel Pos Standar Dalam Negeri	Wesel Pos Prioritas Dalam Negeri	Wesel Pos Standar Luar Negeri	Wesel Pos Prioritas Luar Negeri
(1)	(2)	(3)	(4)	(5)	(6)
1	Kaureh	-	-	-	-
2	Airu	-	-	-	-
3	Yapsi	-	-	-	-
4	Kemtuk	-	-	-	-
5	Kemtuk Gresi	-	-	-	-
6	Gresi Selatan	-	-	-	-
7	Nimboran	16.985.000	3.289.431.299	-	-
8	Namblong	-	-	-	-
9	Nimbokrang	-	-	-	-
10	Unurum Guay	-	-	-	-
11	Demta	4.610.000	1.200.451.220	-	-
12	Yokari	-	-	-	-
13	Depapre	-	2.050.000	-	-
14	Raveni Rara	-	-	-	-
15	Sentani Barat	7.653.000	291.051.000	-	-
16	Waibu	-	-	-	-
17	Sentani	914.443.000	11.694.868.500	-	-
18	Ebungfau	-	-	-	-
19	Sentani Timur	-	-	-	-
<b>Jumlah/Total</b>		<b>943.691.000</b>	<b>16.477.852.019</b>	<b>-</b>	<b>-</b>

Sumber : Kantor Pos Jayapura  
Source : Jayapura Post Office



**Tabel** : 8.3.6 Jumlah Besar Uang Wesel Pos yang Diterima Menurut Jenis dan Distrik di Kabupaten Jayapura  
**Table** : Value of Postal Money Order Received by Type and District in Jayapura Regency 2010

No	Distrik	Wesel Pos Standar Dalam Negeri	Wesel Pos Prioritas Dalam Negeri	Wesel Pos Standar Luar Negeri	Wesel Pos Prioritas Luar Negeri
(1)	(2)	(3)	(4)	(5)	(6)
1	Kaureh	-	-	-	-
2	Airu	-	-	-	-
3	Yapsi	-	-	-	-
4	Kemtuk	-	-	-	-
5	Kemtuk Gresi	-	-	-	-
6	Gresi Selatan	-	-	-	-
7	Nimboran	8.160.000	562.955.700	-	-
8	Namblong	-	-	-	-
9	Nimbokrang	-	-	-	-
10	Unurum Guay	-	-	-	-
11	Demta	5.496.000	707.723.900	-	-
12	Yokari	-	-	-	-
13	Depapre	-	100.000	-	-
14	Raveni Rara	-	-	-	-
15	Sentani Barat	-	10.822.500	-	-
16	Waibu	-	-	-	-
17	Sentani	65.131.933	3.271.289.366	-	-
18	Ebungfau	-	-	-	-
19	Sentani Timur	-	-	-	-
Jumlah/Total		78.787.933	4.552.891.466	-	-

Sumber : Kantor Pos Jayapura

Source : Jayapura Post Office



Tabel : 8.4.1 Banyaknya Lalu Lintas Pesawat Udara melalui Pelabuhan Udara Sentani per-Bulan  
*Table Number of Aircrafts in Sentani Airport by Month 2010*

Bulan <i>Month</i>	Banyaknya Pesawat <i>Number of Aircraft</i>	
	Berangkat <i>Departures</i>	Datang <i>Arrivals</i>
(1)	(2)	(3)
1. Januari	1.559	1.563
2. February	1.361	1.373
3. Maret	1.638	1.632
4. April	1.595	1.598
5. Mei	1.699	1.683
6. Juni	1.593	1.587
7. Juli	1.623	1.606
8. Agustus	1.690	1.719
9. September	1.625	1.658
10. Oktober	1.943	1.890
11. November	2.001	1.934
12. Desember	1.648	1.596

Sumber : Bandar Udara Sentani Jayapura  
*Source : Sentani Airport*



Tabel : 8.4.2 Arus lalu Lintas Barang/Cargo Melalui Pelabuhan udara Sentani per-bulan  
Table Number of Cargo in Sentani Airport by Month  
2010

Bulan <i>Month</i>	Banyaknya Barang/Cargo (Kg)	
	Bongkar <i>Unloaded</i>	Muat <i>Load</i>
(1)	(2)	(3)
1. Januari	652.047	1.058.537
2. February	550.670	821.735
3. Maret	535.271	729.325
4. April	506.587	3.500.604
5. Mei	362.898	3.749.943
6. Juni	326.518	3.535.691
7. Juli	243.698	3.082.077
8. Agustus	245.176	3.486.685
9. September	219.779	3.230.485
10. Oktober	321.593	3.383.962
11. November	296.473	3.135.733
12. Desember	314.093	2.638.614

Sumber : Bandar Udara Sentani Jayapura  
Source : Sentani Airport



Tabel : 8.4.3 Arus lalu Lintas Penumpang Pesawat Udara melalui Pelabuhan Udara Sentani Per-Bulan  
*Number of Passenger which Arrive, transit and Depart in Sentani Airport by Month*  
2010

Bulan Month	Banyaknya Penumpang Number of Passengers		
	Datang Arrivals	Transit Transit	Berangkat Departures
(1)	(2)	(3)	(4)
1. Januari	38.580	7.979	40.488
2. February	30.565	5.545	33.451
3. Maret	33.013	5.840	36.842
4. April	30.464	4.424	26.660
5. Mei	32.290	5.550	32.290
6. Juni	34.287	6.658	35.856
7. Juli	36.268	8.933	37.189
8. Agustus	37.876	7.438	36.649
9. September	27.800	5.633	30.441
10. Oktober	38.607	7.295	39.911
11. November	36.247	7.065	39.190
12. Desember	39.478	7.509	43.589

Sumber : Bandar Udara Sentani Jayapura

Source : *Sentani Airport*



Tabel : 8.4.4 Arus lalu Lintas Bagasi Pesawat Udara melalui Pelabuhan Udara Sentani Per-Bulan  
Number of Baggage which is Loaded and Unloaded in Sentani Airport by Month  
2010

Bulan Month	Banyaknya Bagasi (Kg) Number of Baggage	
	Bongkar Unloaded	Muat Load
(1)	(2)	(3)
1. Januari	1.094.310	2.740.171
2. February	987.749	2.897.206
3. Maret	1.009.035	3.422.211
4. April	352.818	485.278
5. Mei	525.051	402.034
6. Juni	485.111	477.044
7. Juli	668.856	632.565
8. Agustus	561.423	673.781
9. September	393.391	397.892
10. Oktober	553.916	562.384
11. November	532.672	605.176
12. Desember	559.080	610.442

Sumber : Bandar Udara Sentani Jayapura  
Source : Sentani Airport



Tabel : 8.4.5 Arus lalu Lintas Pos dan Paket yang Diangkut oleh Pesawat Udara melalui Pelabuhan Udara Sentani Per-Bulan  
Table *Number of Posted mail and Package by Aircraft in Sentani Airport by Month 2010*

Bulan Month	Banyaknya Pos dan Paket (Kg) Number of Posted Mail and Package	
	Bongkar Unloaded	Muat Load
(1)	(2)	(3)
1. Januari	699	3.401
2. February	3.358	3.973
3. Maret	5.477	4.208
4. April	928	4.134
5. Mei	1.568	3.626
6. Juni	356	2.758
7. Juli	884	4.030
8. Agustus	1.090	4.401
9. September	555	4.844
10. Oktober	7.171	4.754
11. November	732	3.095
12. Desember	1.275	4.302

Sumber : Bandar Udara Sentani Jayapura  
Source : *Sentan Airport*



Tabel : 8.5.1 Hotel di Kabupaten Jayapura Beserta Klasifikasi, Jumlah kamar dan Jumlah tempat Tidur  
*Names of Hotel in Jayapura Regency and It's Classification, Numbers of Bed and Numbers of Room*  
Table  
2010

No	Nama Hotel	Klasifikasi	Jml Kamar	Jml Tempat Tidur
(1)	(2)	(3)	(4)	(5)
1	PT Sentani garden (hotel sentani indah)	Bintang 3	96	134
2	Ratna sentani	Melati 3	33	47
3	Ratna manunggal	Melati 3	33	38
4	Mansapur rani	Melati 2	22	26
5	Tahara	Melati 2	30	41
6	Semeru anaron	Melati 2	20	26
7	Sentani raya	Melati 1	14	14
8	Minang jaya	Melati 1	16	21
9	Surya	Melati 1	9	9
10	Surya jaya	Melati 1	16	16
11	Hotel pelangi	Melati 1	8	8
12	Hotel jaguar	Melati 1	7	8

Sumber : BPS Kabupaten Jayapura



# BAB 9



<http://jaya100.id>

**BAB/Chapter IX****Ekonomi dan Keuangan / *Economic and Finance***

Produk Domestik Regional Bruto (PDRB) Kabupaten Jayapura pada tahun 2010 mengalami peningkatan sebesar 21,07 persen atau sebesar 1.967.100,08 juta rupiah bila dibandingkan dengan tahun 2009 untuk PDRB atas dasar harga berlaku, sedangkan untuk PDRB atas dasar harga konstan sebesar 912.840,69 juta rupiah atau meningkat 14,38 persen

*Gross Domestic Regional Product (GDRP) for Jayapura Regency at 2010 is increasing for 21,07 percent or 1.967.100,08 million rupiahs compared to 2009 GDRP at current price, meanwhile GDRP at constant price also increase about 14,38 percent or the value is 912.840,69 millions rupiahs.*



Tabel : 9.1.1 Anggaran Pendapatan dan Belanja Daerah Kabupaten Jayapura Tahun Anggaran 2010

Table

No	Uraian/Statement	Jumlah
(1)	(2)	(3)
1	<b>Pendapatan/Revenue</b>	
	Pendapatan Asli Daerah	23.901.351.398
	Dana Perimbangan	475.988.933.487
	Lain-lain Pendapatan yang Sah	114.308.780.629
	<b>Total Pendapatan</b>	<b>614.199.065.514</b>
2	<b>Belanja/Expenditure</b>	
	Belanja Tidak Langsung	264.871.660.154
	Belanja Langsung	452.929.432.928
	<b>Total belanja</b>	<b>717.801.093.082</b>

Sumber : Bagian Keuangan Setwilda Kabupaten Jayapura

Source : Government of Jayapura regency



Tabel : 9.2.1 Posisi Simpanan Masyarakat Rupiah dan Valuta Asing Bank Umum dan BPR di Kabupaten Jayapura  
*Table Outstanding of Private Deposit in Rupiah and Foreign Currency Of Commercial and Rural Bank In Jayapura Regency Tahun 2006-2010 (000.000 Rp)*

No	Jenis Simpanan/ Type of Deposit	2006	2007	2008	2009	2010
(1)	(2)	(3)	(4)	(5)	(6)	(7)
1	Giro/ Demand Deposit	213.833	195.988	475.570	134.431	252.319
2	Simpanan Berjangka/ Time Deposit	63.834	68.277	176.470	152.221	553.748
3	Tabungan/ Saving Deposit	158.144	214.262	248.994	213.241	1.589.553
Jumlah/Total		435.811	478.547	901.034	499.893	2.395.619

Sumber : Bank Indonesia Jayapura, Statistik Ekonomi Keuangan Daerah Juni 2010  
Source : Bank of Indonesia, Regional Economic Financial Statistics June 2010



Tabel : 9.2.2 Posisi Pinjaman Rupiah dan Valuta Asing yang Diberikan Bank Umum dan BPR di Kabupaten Jayapura  
*Table Outstanding of Loans in Rupiah and Foreign Currency Of Commercial and Rural Bank In Jayapura Regency Tahun 2006-2010 (000.000 Rp)*

No	Jenis Penggunaan/ Type of Loans	2006	2007	2008	2009	2010
(1)	(2)	(3)	(4)	(5)	(6)	(7)
1	Modal Kerja/ Working Capital	195.350	144.791	158.095	153.450	251.651
2	Investasi/ Investment	61.503	115.757	97.532	135.520	290.040
3	Konsumsi/ Consumption	121.238	167.674	225.850	330.627	308.011
Jumlah/Total		378.091	428.222	481.476	619.596	849.702

Sumber : Bank Indonesia Jayapura, Statistik Ekonomi Keuangan Daerah Juni 2010  
Source : Bank of Indonesia, Regional Economic Financial Statistics June 2010



Tabel : 9.2.3 Posisi Kredit Mikro, Kecil dan Menengah Yang Diberikan Bank Umum di Kabupaten Jayapura  
*Table Outstanding of Micro, Small and Medium Credit Of Commercial Bank In Jayapura Regency Tahun 2006-2010 (000.000 Rp)*

No	Plafond Kredit/ Credit Ceiling	2006	2007	2008	2009	2010
(1)	(2)	(3)	(4)	(5)	(6)	(7)
1	Mikro (sd Rp 50 juta)/ Micro (up to Rp 50 million)	134.472	152.665	198.025	257.222	55.573
2	Kecil (> Rp 50 juta – Rp 500 juta)/ Small (> Rp 50 million – Rp 500 million)	58.263	56.656	77.494	142.321	145.417
3	Menengah (> Rp 50 juta – Rp 5 miliar)/ Medium (> Rp 50 million – Rp 5 billion)	82.836	86.705	74.908	100.602	88.031
Jumlah/Total		275.571	296.026	350.427	500.145	289.021

Sumber : Bank Indonesia Jayapura, Statistik Ekonomi Keuangan Daerah Juni 2010

Source : Bank of Indonesia, Regional Economic Financial Statistics June 2010



Tabel : 9.3.1 Produk Domestik Regional Bruto kabupaten Jayapura Atas Dasar harga Berlaku Dirinci Menurut kelompok Sektor  
*Table* *GDRP of Jayapura Regency at Current Price by Industrial Origin* 2006-2010 (jutaan rupiah)

Lapangan Usaha	2006	2007	2008 <sup>(1)</sup>	2009 <sup>(*)</sup>	2010 <sup>(*)</sup>
<b>PRIMER</b>	<b>422.446,72</b>	<b>461.536,12</b>	<b>511.318,04</b>	<b>574.398,05</b>	<b>664.123,53</b>
· PERTANIAN	400.148,57	443.805,40	479.359,99	536.682,60	618.282,07
· PERTAMBANGAN DAN PENGALIAN	22.298,15	25.730,72	31.958,05	37.715,45	45.841,46
<b>SEKUNDER</b>	<b>170.514,02</b>	<b>191.556,20</b>	<b>230.883,21</b>	<b>296.599,80</b>	<b>389.636,12</b>
· INDUSTRI PENGOLAHAN	96.418,04	104.926,35	115.106,04	128.111,45	150.020,62
· LISTRIK DAN AIR BERSIH	2.900,10	3.233,18	3.484,24	3.878,41	4.124,72
· BANGUNAN	71.195,88	83.396,66	112.292,94	164.609,94	235.490,78
<b>TERSIER</b>	<b>403.522,42</b>	<b>492.061,35</b>	<b>594.365,67</b>	<b>753.761,65</b>	<b>913.340,43</b>
· PERDAGANGAN, HOTEL DAN RESTORAN	94.405,53	109.085,89	129.069,55	150.655,40	172.041,48
· PENGANGKUTAN DAN KOMUNIKASI	152.683,99	182.871,89	230.424,07	273.363,04	322.545,61
· KEUANGAN, PERSEWAAN DAN JASA PERUSAHAAN	28.784,12	50.455,61	66.460,43	100.711,77	121.858,75
· JASA-JASA	127.648,78	149.647,96	168.411,62	229.031,43	296.894,58
<b>PDRB</b>	<b>996.483,16</b>	<b>1.145.153,67</b>	<b>1.336.566,93</b>	<b>1.624.759,49</b>	<b>1.967.100,08</b>

Sumber : BPS Kabupaten Jayapura



Tabel : 9.3.2 Produk Domestik Regional Bruto kabupaten Jayapura Atas Dasar Harga Konstan 2000 Dirinci Menurut kelompok Sektor (jutaan rupiah)  
Table *GDRP of Jayapura Regency at 2000 Constant Price by industrial Origin 2006-2010*

Lapangan Usaha	2006	2007	2008	2009 <sup>1)</sup>	2010 <sup>1)</sup>
<b>PRIMER</b>	<b>244.155,23</b>	<b>246.453,44</b>	<b>260.940,02</b>	<b>276.484,81</b>	<b>300.853,11</b>
· PERTANIAN	231.098,52	231.726,99	243.573,88	256.922,59	278.319,92
· PERTAMBANGAN DAN PENGALIAN	13.056,71	14.726,44	17.366,14	19.562,22	22.533,18
<b>SEKUNDER</b>	<b>100.491,30</b>	<b>101.033,77</b>	<b>110.939,49</b>	<b>130.746,49</b>	<b>157.483,34</b>
· INDUSTRI PENGOLAHAN	56.052,83	55.049,17	55.172,40	58.733,13	63.769,23
· LISTRIK DAN AIR BERSIH	1.559,55	1.425,46	1.474,67	1.570,85	1.613,23
· BANGUNAN	42.878,92	44.559,14	54.292,43	70.442,51	92.100,89
<b>TERSIER</b>	<b>256.287,72</b>	<b>292.391,50</b>	<b>326.162,72</b>	<b>390.817,23</b>	<b>454.504,24</b>
· PERDAGANGAN, HOTEL DAN RESTORAN	72.093,45	78.480,33	87.674,56	96.414,87	106.270,10
· PENGANGKUTAN DAN KOMUNIKASI	88.426,29	101.202,97	114.018,91	131.630,78	151.734,07
· KEUANGAN, PERSEWAAN DAN JASA PERUSAHAAN	16.366,39	26.173,71	30.339,68	43.072,98	49.509,20
· JASA-JASA	79.401,58	86.534,49	94.129,57	119.698,60	146.990,87
<b>PDRB</b>	<b>600.934,24</b>	<b>639.878,71</b>	<b>698.042,24</b>	<b>798.048,53</b>	<b>912.840,69</b>

Sumber : BPS Kabupaten Jayapura





Tabel : 9.3.3 Indeks Perkembangan PDRB Kabupaten Jayapura Atas Dasar Harga Berlaku Dirinci Menurut Kelompok Sektor  
*The Growth Index of GDRP of Jayapura Regency at Current Price by Industrial Origin*  
2006-2010 (%)

Lapangan Usaha	2006	2007	2008	2009 <sup>1)</sup>	2010 <sup>1)</sup>
<b>PRIMER</b>	248,76	271,78	301,10	338,24	391,08
· PERTANIAN	247,31	269,35	296,27	331,70	382,13
· PERTAMBANGAN DAN PENGALIAN	278,02	320,82	398,47	470,25	571,57
<b>SEKUNDER</b>	233,86	262,72	316,65	406,78	534,38
· INDUSTRI PENGOLAHAN	206,43	224,65	246,44	274,29	321,19
· LISTRIK DAN AIR BERSIH	263,48	293,75	316,56	352,37	374,75
· BANGUNAN	283,58	332,18	447,27	655,66	937,98
<b>TERSIER</b>	277,54	338,43	408,79	518,42	628,18
· PERDAGANGAN, HOTEL DAN RESTORAN	230,98	266,90	315,79	368,61	420,93
· PENGANGKUTAN DAN KOMUNIKASI	387,22	463,78	584,38	693,28	818,01
· KEUANGAN, PERSEWAAN DAN JASA PERUSAHAAN	193,30	338,83	446,31	676,33	818,34
· JASA-JASA	254,27	298,09	335,47	456,22	591,40
<b>PDRB</b>	256,74	295,05	344,36	418,62	506,82

Sumber : BPS Kabupaten Jayapura



Tabel : 9.3.4 Indeks Perkembangan PDRB Kabupaten Jayapura Atas Dasar Harga Konstan 2000 Dirinci Menurut Kelompok Sektor  
*The Growth Index of GDRP of Jayapura Regency at 2000 Constant Price by Industrial Origin 2006-2010 (%)*

Lapangan Usaha	2006	2007	2008	2009 <sup>1)</sup>	2010 <sup>*)</sup>
<b>PRIMER</b>	143,77	145,13	153,66	162,81	177,16
· PERTANIAN	142,83	143,22	150,54	158,79	172,02
· PERTAMBANGAN DAN PENGALIAN	162,8	183,62	216,53	243,91	280,95
<b>SEKUNDER</b>	137,82	138,57	152,15	179,32	215,99
· INDUSTRI PENGOLAHAN	120,01	117,86	118,12	125,75	136,53
· LISTRIK DAN AIR BERSIH	141,69	129,51	133,98	142,72	146,57
· BANGUNAN	170,79	177,48	216,25	280,58	366,85
<b>TERSIER</b>	176,27	201,10	224,33	268,80	312,60
· PERDAGANGAN, HOTEL DAN RESTORAN	176,39	192,02	214,51	235,90	260,01
· PENGANGKUTAN DAN KOMUNIKASI	224,26	256,66	289,16	333,83	384,81
· KEUANGAN, PERSEWAAN DAN JASA PERUSAHAAN	109,91	175,77	203,75	289,26	332,48
· JASA-JASA	158,17	172,37	187,50	238,44	292,80
<b>PDRB</b>	<b>154,83</b>	<b>164,86</b>	<b>179,85</b>	<b>205,62</b>	<b>235,19</b>

Sumber : BPS Kabupaten Jayapura



Tabel : 9.3.5 Distribusi PDRB Kabupaten Jayapura Atas Dasar harga Berlaku Dirinci Menurut Kelompok Sektor  
Table *Distribution of GDRP of Jayapura Regency at Current Price by Industrial Origin 2006-2010 (%)*

Lapangan Usaha	2006	2007	2008	2009 <sup>1)</sup>	2010 <sup>*)</sup>
<b>PRIMER</b>	42,39	40,30	38,26	35,35	33,76
· PERTANIAN	40,16	38,06	35,87	33,03	31,43
· PERTAMBANGAN DAN PENGALIAN	2,24	2,25	2,39	2,32	2,33
<b>SEKUNDER</b>	17,11	16,73	17,27	18,25	19,81
· INDUSTRI PENGOLAHAN	9,68	9,16	8,61	7,88	7,63
· LISTRIK DAN AIR BERSIH	0,29	0,28	0,26	0,24	0,21
· BANGUNAN	7,14	7,28	8,40	10,13	11,97
<b>TERSIER</b>	40,49	42,97	44,47	46,39	46,43
· PERDAGANGAN, HOTEL DAN RESTORAN	9,47	9,53	9,66	9,27	8,75
· PENGANGKUTAN DAN KOMUNIKASI	15,32	15,97	17,24	16,82	16,40
· KEUANGAN, PERSEWAAN DAN JASA PERUSAHAAN	2,89	4,41	4,97	6,20	6,19
· JASA-JASA	12,81	13,07	12,60	14,10	15,09
<b>PDRB</b>	<b>100,00</b>	<b>100,00</b>	<b>100,00</b>	<b>100,00</b>	<b>100,00</b>

Sumber : BPS Kabupaten Jayapura



Tabel : 9.3.6 Distribusi PDRB Kabupaten Jayapura Atas Dasar Harga Konstan 2000 Dirinci Menurut Kelompok Sektor  
*Distribution of GDRP of Jayapura Regency at 2000 Constant Price by Industrial Origin*  
2006-2010 (%)

Lapangan Usaha	2006	2007	2008	2009	2010
<b>PRIMER</b>	40,63	38,52	37,38	34,65	32,96
· PERTANIAN	38,46	36,21	34,89	32,19	30,49
· PERTAMBANGAN DAN PENGALIAN	2,17	2,30	2,49	2,45	2,47
<b>SEKUNDER</b>	16,72	15,79	15,89	16,38	17,25
· INDUSTRI PENGOLAHAN	9,33	8,60	7,90	7,36	6,99
· LISTRIK DAN AIR BERSIH	0,26	0,22	0,21	0,20	0,18
· BANGUNAN	7,14	6,96	7,78	8,83	10,09
<b>TERSIER</b>	42,65	45,69	46,73	48,97	49,79
· PERDAGANGAN, HOTEL DAN RESTORAN	12,00	12,26	12,56	12,08	11,64
· PENGANGKUTAN DAN KOMUNIKASI	14,71	15,82	16,33	16,49	16,62
· KEUANGAN, PERSEWAAN DAN JASA PERUSAHAAN	2,72	4,09	4,35	5,40	5,42
· JASA-JASA	13,21	13,52	13,48	15,00	16,10
<b>PDRB</b>	<b>100,00</b>	<b>100,00</b>	<b>100,00</b>	<b>100,00</b>	<b>100,00</b>

Sumber : BPS Kabupaten Jayapura



Tabel : 9.3.7 Laju Pertumbuhan PDRB Kabupaten Jayapura Atas Dasar Harga Berlaku Dirinci Menurut Kelompok Sektor  
*Growth Rate of GDRP of Jayapura Regency at Current Price by Industrial Origin*  
2006-2010 (%)

Lapangan Usaha	2006	2007	2008	2009 <sup>(1)</sup>	2010 <sup>(*)</sup>
<b>PRIMER</b>	12,69	9,25	10,79	12,34	15,62
· PERTANIAN	12,03	8,91	9,99	11,96	15,20
· PERTAMBANGAN DAN PENGALIAN	26,09	15,39	24,20	18,02	21,55
<b>SEKUNDER</b>	21,11	12,34	20,53	28,46	31,37
· INDUSTRI PENGOLAHAN	16,05	8,82	9,70	11,30	17,10
· LISTRIK DAN AIR BERSIH	9,67	11,49	7,76	11,31	6,35
· BANGUNAN	29,28	17,14	34,65	46,59	43,06
<b>TERSIER</b>	22,21	21,94	20,79	26,82	21,17
· PERDAGANGAN, HOTEL DAN RESTORAN	19,12	15,55	18,32	16,72	14,20
· PENGANGKUTAN DAN KOMUNIKASI	21,68	19,77	26,00	18,63	17,99
· KEUANGAN, PERSEWAAN DAN JASA PERUSAHAAN	89,01	75,29	31,72	51,54	21,00
· JASA-JASA	15,81	17,23	12,54	36,00	29,63
<b>PDRB</b>	<b>17,81</b>	<b>14,92</b>	<b>16,72</b>	<b>21,56</b>	<b>21,07</b>

Sumber : BPS Kabupaten Jayapura



Tabel : 9.3.8 Laju Pertumbuhan PDRB Kabupaten Jayapura Atas Dasar Harga Konstan 2000  
Dirinci Menurut Kelompok Sektor  
*Growth Rate of GDRP of Jayapura Regency at 2000 Constant Price by  
Industrial Origin  
2006-2010 (%)*

Lapangan Usaha	2006	2007	2008	2009 <sup>1)</sup>	2010 <sup>1)</sup>
<b>PRIMER</b>	4,72	0,94	5,88	5,96	8,81
· PERTANIAN	4,37	0,27	5,11	5,48	8,33
· PERTAMBANGAN DAN PENGALIAN	11,30	12,79	17,92	12,65	15,19
<b>SEKUNDER</b>	9,41	0,54	9,80	17,85	20,45
· INDUSTRI PENGOLAHAN	6,08	-1,79	0,22	6,45	8,57
· LISTRIK DAN AIR BERSIH	5,07	-8,60	3,45	6,52	2,70
· BANGUNAN	14,27	3,92	21,84	29,75	30,75
<b>TERSIER</b>	12,67	14,09	11,55	19,82	16,30
· PERDAGANGAN, HOTEL DAN RESTORAN	10,27	8,86	11,72	9,97	10,22
· PENGANGKUTAN DAN KOMUNIKASI	13,58	14,45	12,66	15,45	15,27
· KEUANGAN, PERSEWAAN DAN JASA PERUSAHAAN	67,68	59,92	15,92	41,97	14,94
· JASA-JASA	6,60	8,98	8,78	27,16	22,80
<b>PDRB</b>	<b>8,77</b>	<b>6,48</b>	<b>9,09</b>	<b>14,33</b>	<b>14,38</b>

Sumber : BPS Kabupaten Jayapura