



KATALOG BPS : 1101002.1707040

# STATISTIK DAERAH KECAMATAN LEBONG ATAS

## 2012



***BADAN PUSAT STATISTIK***

***KABUPATEN LEBONG***

***BPS-STATISTICS OF LEBONG REGENCY***



**STATISTIK DAERAH**  
**KECAMATAN LEBONG ATAS**  
**2012**

<http://lebongkab.bps.go.id>



## **STATISTIK DAERAH KECAMATAN LEBONG ATAS 2012**

**No.Publikasi : 17070.1226**  
**Katalog BPS : 1101002.1707040**  
**Ukuran Buku : 18,2 cm x 25,7 cm**  
**Jumlah Halaman : 21 Halaman**

**Naskah : Koordinator Statistik Kecamatan Lebong Atas**  
**Gambar Kulit : Koordinator Statistik Kecamatan Lebong Atas**  
**Diterbitkan Oleh : BPS Kabupaten Lebong**  
**Dicetak Oleh :**

**Boleh dikutip dengan menyebutkan sumbernya**





## KATA PENGANTAR

Publikasi **Statistik Daerah Kecamatan Lebong Atas 2012** diterbitkan oleh Badan Pusat Statistik Kabupaten Lebong berisi berbagai data dan informasi terpilih seputar Kabupaten Lebong yang di analisis secara sederhana untuk membantu pengguna data memahami perkembangan pembangunan serta potensi yang ada di Kabupaten Lebong.

Publikasi Statistik Daerah Kecamatan Lebong Atas 2012 diterbitkan untuk melengkapi publikasi-publikasi statistik yang sudah terbit secara rutin setiap tahun. Berbeda dengan publikasi-publikasi yang sudah ada, publikasi ini lebih menekankan pada analisis.

Materi yang disajikan dalam Statistik Daerah Kecamatan Lebong Atas 2012 memuat berbagai informasi/indikator terpilih yang terkait dengan pembangunan di berbagai sektor di Kec Lebong Atas dan diharapkan dapat menjadi bahan rujukan/kajian dalam perencanaan dan evaluasi kegiatan pembangunan.

Kritik dan saran konstruktif berbagai pihak kami harapkan untuk penyempurnaan penerbitan mendatang. Semoga publikasi ini mampu memenuhi tuntutan kebutuhan data statistik, baik oleh instansi/dinas pemerintah, swasta, kalangan akademisi maupun masyarakat luas.

Kepala Badan Pusat Statistik  
Kabupaten Lebong

Yulian Efendi, SE



## KATA PENGANTAR

Puji dan syukur penulis ucapkan kehadiran Tuhan Yang Maha Esa atas berkat dan anugerahnya sehingga publikasi ini dapat diselesaikan tepat pada waktunya.

Publikasi ini di harapkan dapat membantu para pengambil kebijakan dan para pengguna data lainnya dalam memahami kondisi umum wilayah Kecamatan Lebong Atas, baik dari segi Geografi, Penduduk, Pendidikan dan lain sebagainya yang menampilkan analisis, grafik hingga tabel yang dapat membantu pembaca dalam memahami isi yang dimaksud.

Akhir Kata, Penulis mengucapkan banyak terima kasih kepada Camat Lebong Atas beserta jajarannya dan seluruh instansi yang terkait dalam penyelesaian Publikasi ini. Semoga publikasi ini bermanfaat bagi kita semua.

Koordinator Statistik Kecamatan  
Lebong Atas,

Rori Arista,S.E





## DAFTAR ISI

1.	Keadaan Geografi .....	1
2.	Pemerintahan.....	2
3.	Kependudukan.....	3
4.	Pendidikan.....	4
5.	Kesehatan.....	5
6.	Pertanian dan Peternakan .....	6
7.	Pariwisata.....	7
8.	Pertambangan dan Energi.....	8
9.	Perbandingan Pendapatan Regional.....	9
	Lampiran Tabel.....	11

<http://lebongkab.bps.go.id>

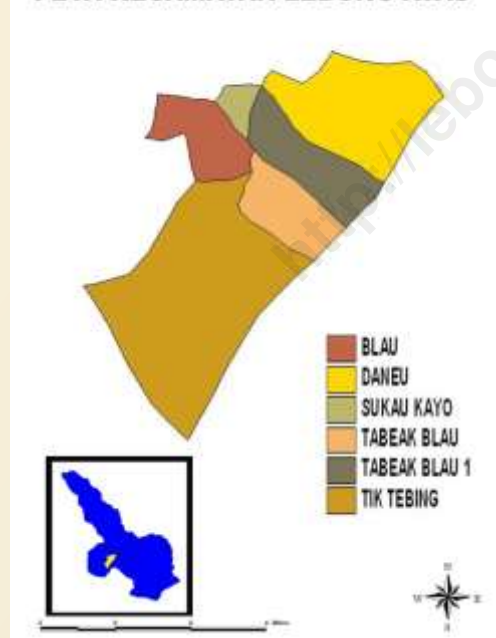
# GEOGRAFI DAN IKLIM



**Luas Kecamatan Lebong Atas yaitu 5.699 Ha atau 2,09% dari total luas wilayah Kabupaten Lebong.**

Kecamatan Lebong Atas merupakan kecamatan yang terletak di daerah dataran tinggi dengan ketinggian rata-rata 500m dari permukaan laut. Luas keseluruhan Kecamatan Lebong Atas adalah sekitar 5.699 Hektar. Sebagian besar wilayah kecamatan ini masih merupakan hutan.

## PETA KECAMATAN LEBONG ATAS



### Batas-batas Kecamatan Lebong Atas :

Utara : Kecamatan Pelabai  
Selatan : Kec. Padang Bano dan Kec. Pelabai.  
Timur : Kec. Lebong Tengah.  
Barat : Kec. Padang Bano

### Statistik Geografi dan Iklim Kecamatan Lebong Atas (Kab.Lebong) secara Global

Uraian	Satuan	2011
Luas	Ha	5.699
Hari hujan	Hari	191
Rata-rata kecepatan angin perhari	Km/jam	3,8
Rata-rata suhu udara	°C	23,71
Kelembaban	%	87,83
Curah hujan tertinggi	(mm)	402

Sumber : Lebong Dalam Angka 2012

Suhu udara rata-rata di Lebong Atas di konversi dari suhu udara rata-rata di Kabupaten Lebong tahun 2011 berkisar antara 23,71°C dengan kelembaban udara 87,83 %. Rata-rata kecepatan angin perhari yaitu 3,8 Km/jam dengan Curah hujan tertinggi tercatat 402 mm dan hari hujan terbanyak selama 23 hari.

*Tahukah Anda\*  
Kecamatan Lebong Atas  
terletak pada ketinggian  
lebih dari 500m dpl.*

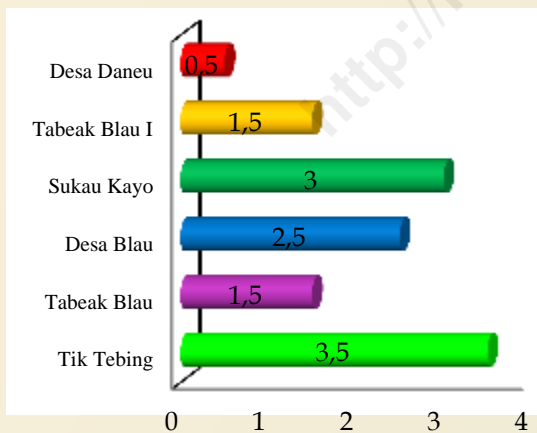


JUMLAH TENAGA KERJA/PEGAWAI KANTOR CAMAT KECAMATAN LEBONG ATAS TAHUN 2011

URAIAN	JUMLAH
Fungsional	-
PNS	12
Honorer/Kontrak	9

Sumber : Kecamatan Lebong Atas dalam Angka 2012

JARAK DESA/KELURAHAN KE KANTOR KABUPATEN (KM)



Sumber : Kecamatan Lebong Atas dalam Angka 2012

Kecamatan Lebong Atas memiliki 6 desa, Desa-desa tersebut yaitu Desa Daneu, Desa Tabeak Blau,

Desa Tabeak Blau I, Desa Blau Desa Sukau Kayo, dan Desa Tik Tebing.

Untuk menunjang jalannya roda pemerintahan di kecamatan Lebong Atas, sudah berdiri kantor kecamatan yang terletak di Desa Tabeak Blau, Hal ini menjadikan Desa Tabeak Blau sebagai ibu kota kecamatan.

### *Tahukah Anda\**

*Pusat pemerintahan Kecamatan Lebong Atas Terletak Di Desa Tabeak Blau*

Roda pemerintahan di Kecamatan Lebong Atas sudah berjalan dengan baik, hal ini didukung oleh para pegawai yang berjumlah 21 orang yang terdiri dari 12 orang PNS dan 9 orang pegawai honorer atau kontrak.

Selain pegawai yang bekerja di kantor kecamatan, jalannya roda pemerintahan juga didukung oleh para kepala desa serta perangkat-perangkatnya.


# KEPENDUDUKAN

# 3

**Jumlah Penduduk Kecamatan Lebong Atas Pada Tahun 2011 yaitu 4.479 Jiwa Atau Sekitar 4% Dari Total Penduduk Kabupaten Lebong.**

Penduduk Kecamatan Lebong Atas pada tahun 2011 berjumlah 4.479 jiwa. Dari keseluruhan jumlah penduduk tersebut, di Kecamatan Lebong Atas masih didominasi oleh penduduk laki-laki sebanyak 2.376 jiwa atau sebesar 53% dan perempuan sebanyak 2.103 jiwa atau 47%.

PENDUDUK KECAMATAN LEBONG ATAS TAHUN 2011 (JIWA)



Sumber : Kecamatan Lebong Atas dalam Angka 2012

Jika dilihat dari Sex Ratio penduduk Kecamatan Lebong Atas sebesar 112,99. Maka hal ini berarti dalam setiap 100 orang penduduk perempuan terdapat sekitar 112,99 orang penduduk laki-laki.

STATISTIK PENDUDUK DI KECAMATAN LEBONG ATAS, 2011

URAIAN	JUMLAH
Laki-laki	2.376
Perempuan	2.103
Sex Rasio	112.99
Kepadatan Penduduk	79

Sumber : Kecamatan Lebong Atas dalam Angka 2012

Kepadatan penduduk di Kecamatan Lebong Atas sebesar 79 jiwa/kilometer persegi. Artinya setiap satu kilometer persegi di diami lebih kurang 79 orang penduduk.

## *Tahukah Anda\**

*Kecamatan Lebong Atas memiliki penduduk paling sedikit dibandingkan kecamatan lain yaitu 4.479 jiwa atau sekitar 4%*

# PENDIDIKAN

# 4

**Jumlah sekolah di Kecamatan Lebong Atas belum cukup memadai, sehingga belum menunjang program wajib belajar 9 tahun.**

SATISTIK SEKOLAH BERDASARKAN JENJANG  
DI KECAMATAN LEBONG ATAS, 2011

URAIAN	SD	SMP	SMA
Tik Tebing	1		
Tabek Blau	2	1	
Desa Blau			
Sukau Kayo	1	1	1
Tabek Blau I	1		
Daneu	1		

Sumber : Kecamatan Lebong Atas Dalam Angka 2012

PERBANDINGAN RASIO MURID – GURU  
DAN RASIO MURID- SEKOLAH MENURUT  
STATUSNYA DI KECAMATAN LEBONG ATAS,  
2010-2011

Uraian	Rasio murid-guru		Rasio murid-sekolah	
	2010	2011	2010	2011
TK	-	-	-	-
SD	15,31	12,82	125	121,83
SMP	12,40	10,97	155	175,5
SMA	14,67	11,65	308	338

Sumber : Kecamatan Lebong Atas Dalam Angka 2012

Jumlah seluruh sekolah di Kecamatan Lebong Atas berjumlah 9 dengan rincian 6 Sekolah Dasar (SD), 2 Sekolah Menengah Pertama (SMP), 1 Sekolah Menengah Atas (SMA).

Rasio murid terhadap guru pada tingkat SD mengalami penurunan dari tahun sebelumnya menjadi 12,82 , untuk tingkat SMP menjadi 10,97 dan pada tingkat SMA menjadi 11,65. Artinya beban tanggungan seorang guru SD dalam mengajar berkisar 12-13 orang, untuk SMP berkisar 10-11 orang dan SMA berkisar 11-12 orang murid.

Sedangkan Untuk rasio murid dan sekolah mengalami kenaikan yaitu pada tingkat SD terjadi kenaikan sebesar ( 27,86 ), SMA sebesar ( 8 ), dan pada tingkat SMP terjadi penurunan sebesar ( 21 )

*Tahukah Anda\**

*Kecamatan Lebong Atas belum memiliki sekolah Taman Kanak-kanak ( TK ) dan SMK*

# KESEHATAN

**Program Kb dan Posyandu sangat mendukung untuk meningkatkan kualitas kesehatan masyarakat.**

# 5

Penduduk yang sehat merupakan modal dasar dalam pembangunan. Pada tahun 2011 di Kecamatan Lebong Atas terdapat 7 fasilitas kesehatan dengan rincian 1 puskesmas, dan 6 posyandu.

Fasilitas kesehatan yang ada didukung oleh tenaga kesehatan yang berjumlah 17 orang. Rinciannya yaitu 1 Dokter Umum, 1 Dokter Gigi, 2 Sarjana Kesehatan, 6 paramedik perawat, dan 7 bidan.

Ditahun 2011 dari 2.222 pasangan usia subur yang ada di Kecamatan Lebong Atas, sebanyak 58,18 persen merupakan akseptor aktif, sehingga dapat dikatakan bahwa program Keluarga Berencana telah berjalan dengan baik.

Tentunya keberhasilan ini di dukung dengan tempat pelayanan KB yang cukup memadai. Di Kecamatan Lebong Atas tersedia 12 Posyandu, 6 Sub PPKB, 12 PPKB dan 1 Klinik untuk menangani masalah KB.

## STATISTIK KESEHATAN DI KECAMATAN LEBONG ATAS, 2011

Fasilitas Kesehatan	Jumlah
Puskesmas	1
Pustu	-
Puskesmas Keliling	-
Posyandu	6
Jumlah	7

Tenaga Medis	Jumlah
Dokter Umum	1
Dokter Gigi	1
Sarjana Kesehatan	2
Paramedik Perawat	6
Paramedik Non Perawat	-
Bidan	7
Jumlah	17

Sumber : Kecamatan Lebong Atas dalam Angka 2012

## JUMLAH PASANGAN USIA SUBUR(PUS), AKSEPTOR AKTIF DAN AKTIF BARU DI KECAMATAN LEBONG ATAS, 2011

Uraian	Jumlah
Pasangan Usia Subur	2.222
Akseptor Aktif	711
Persentase Terhadap PUS (%)	58.18%
Akseptor aktif Baru	670

Sumber : Kecamatan Lebong Atas dalam Angka 2012

# PERTANIAN DAN PETERNAKAN

# 6

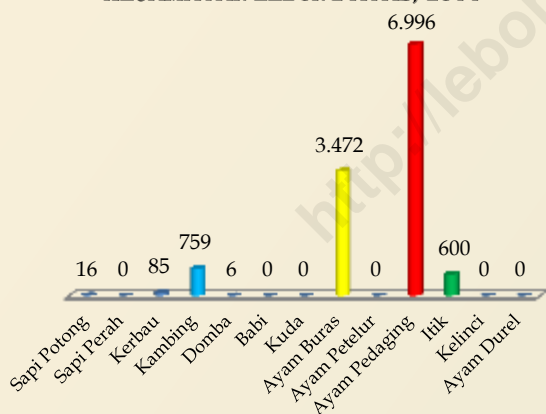
Mayoritas penduduk Kecamatan Lebong Atas bermata pencarian di sektor Pertanian.

## STATISTIK SEKTOR PERTANIAN DI KECAMATAN LEBONG ATAS, 2011

Uraian	Jumlah
Kelompok Tani Pemula	39
Kelompok Tani Lanjut	-
Total Anggota	952
Jumlah Gapoktan	7
Total Anggota	758
Jumlah PPL	3

Sumber : Kecamatan Lebong Atas dalam Angka 2012

## BANYAKNYA TERNAK/UNGGAS DI KECAMATAN LEBONG ATAS, 2011



## JENIS USAHA PERTANIAN DAN PERIKANAN DI KECAMATAN LEBONG ATAS, 2011

Jenis Usaha	Luas (Ha)	Produksi (Ton)
Padi Sawah	454	953,854
Padi Ladang	6	0,078
Kolam Air Tenang	3	27
Sawah/Mina Padi	150	67,5
Pembenihan (UPR)	0	0

Sumber : Kecamatan Lebong Atas dalam Angka 2012

Di tahun 2011 di kecamatan Lebong Atas terdapat 39 kelompok tani yang seluruhnya merupakan kelompok tani pemula dengan total anggota 952 orang. Dari 39 kelompok tani yang ada 35 kelompok tergabung dalam 7 gapoktan dengan total anggota mencapai 758 petani.

Produksi padi sawah yaitu 953,854 ton, dan padi ladang 0,078 ton. Sedangkan produksi palawija, yang paling banyak dihasilkan adalah kacang tanah yaitu 28 ton. Selanjutnya jagung, ubi jalar, dan kedelai berturut-turut sebanyak 7,95 ton, 1.9 ton, dan 81 kg.

Pada tahun 2011 terdapat 6.996 ekor ayam pedaging, 3.472 ekor ayam buras, 759 ekor Kambing, 600 ekor itik, 85 ekor kerbau, 16 ekor sapi potong dan domba sebanyak 6 ekor.

Budidaya kolam air tenang memiliki hasil produksi yang lebih banyak yaitu 9 ton/Ha dibandingkan cara budidaya sawah/mina padi yang menghasilkan 0,450 ton/Ha.



# PARIWISATA

**Kecamatan Lebong Atas memiliki potensi wisata yang sangat bagus, namun belum dikelola secara optimal .**

7

Salah satu kebutuhan tersier manusia adalah hiburan dan rekreasi dan salah satu tujuan untuk rekreasi adalah Keindahan Alam yang pastinya dapat memberi kenyamanan dan ketenangan setelah disibukkan dengan banyak pekerjaan di lingkungan kerja.




Kecamatan Lebong Atas memiliki pesona alam yang sangat bagus. Objek wisata yang terdapat di Kecamatan Lebong Atas yaitu Air Terjun Saten yang berjarak sekitar 12 Km, dan Air Terjun Amen yang berjarak kurang sekitar 10 km dari ibu kota Kabupaten.

Selain itu di Kecamatan Lebong Atas juga terdapat benda

cagar budaya yaitu keramat tebo sam yang berjarak sekitar 16 Km dari ibu kota kabupaten dan keramat danau yang berjarak sekitar 12 Km dari ibu kota kabupaten.

Hanya saja untuk saat sekarang ini, potensi itu belum diperhatikan dan dikelola secara optimal baik oleh pemerintah ataupun masyarakat, sehingga belum bisa memberikan nilai tambah baik bagi pemerintah daerah maupun masyarakat itu sendiri.



## PERTAMBANGAN DAN ENERGI

Di Kecamatan Lebong Atas belum ditemukan Potensi pertambangan.

Kabupaten Lebong di kenal sebagai daerah potensi pertambangan baik emas maupun batubara, Meskipun Kabupaten Lebong dikenal memiliki banyak potensi pertambangan dan memiliki potensi emas dan batu bara, namun menurut data dari Dinas Pertambangan, Energi dan Sumber Daya Mineral Kabupaten Lebong. Hingga saat ini potensi pertambangan yang ada di Lebong Atas belum ditemukan.

Namun dengan perkembangan ilmu dan teknologi sekarang diharapkan Kecamatan Lebong Atas akan dapat turut serta dalam pengembangan sektor pertambangan dengan pengelolaan sumber daya yang terkandung di wilayah Lebong Atas itu sendiri.

# PERBANDINGAN PENDAPATAN REGIONAL

# 9

**Penduduk di Kecamatan Lebong Atas sudah mulai menyadari arti penting membayar PBB ( Pajak Bumi Dan Bangunan )**

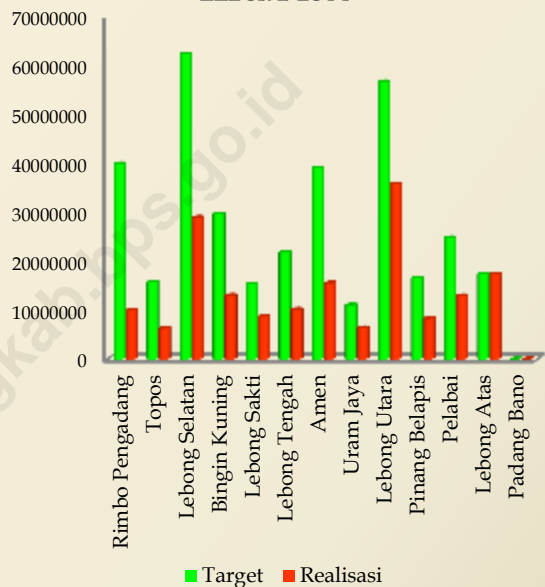
Target pajak Kecamatan Lebong Atas pada tahun 2011 yaitu sebesar Rp 17.330.269. Dari target pajak sebesar Rp 17.330.269, dapat terealisasi 100%. Ini merupakan suatu prestasi yang sangat membanggakan. Dari 13 Kecamatan yang ada di Kabupaten lebong, hanya Kecamatan Lebong Atas yang bisa mencapai realisasi 100%.

### *Tahukah Anda\**

*Pada tahun 2011, dari 13 Kecamatan yang ada di Kabupaten Lebong hanya Kecamatan Lebong Atas yang bisa mencapai realisasi pajak 100%.*

Hal ini dapat tercapai karena Kecamatan Lebong Atas memiliki seorang pemimpin yang bagus serta hasil dari kerja keras dan didukung oleh pegawai yang ada. Selain pegawai yang bekerja di kantor kecamatan prestasi ini juga didukung oleh para kepala desa serta perangkat-perangkatnya yang sangat berperan aktif.

**PERBANDINGAN TARGET DAN REALISASI PAJAK PER KECAMATAN DI KABUPATEN LEBONG 2011**



Sumber : Kecamatan Lebong Atas dalam Angka 2012

**TARGET DAN REALISASI PAJAK KECAMATAN LEBONG ATAS TAHUN 2011**

Desa	Wajib Pajak	Target	Realisasi
Tik Tebing	343	4.487.019	4.487.019
Tabek Blau	206	2.096.069	2.096.069
Desa Blau	132	1.611.774	1.611.774
Sukau Kayo	193	2.863.192	2.863.192
Tabek Blau I	311	2.184.629	2.184.629
Desa Daneu	28	4.087.586	4.087.586
Jumlah	1.463	17.330.269	17.330.269

Sumber : Kecamatan Lebong Atas dalam Angka 2012



# **LAMPIRAN TABEL**

<http://lebongkab.bps.go.id>

<http://lebongkab.bps.go.id>

**Tabel 2.1 Jumlah Tenaga Kerja/Pegawai Kantor Camat Kecamatan Lebong Atas Tahun 2011**

(Orang)

Uraian	Jumlah
(1)	(2)
Fungsional	-
PNS	12
Honorir/Kontrak	9

Sumber : Kecamatan Lebong Atas Dalam Angka 2012

**Tabel 2.2 Jarak Desa/Kelurahan ke Kantor Camat di Kecamatan Lebong Atas, 2011**

(km)	
Uraian	Jumlah
(1)	(2)
Tik Tebing	0,3
Tabeak Blau	0
Desa Blau	1
Sukau Kayo	1,5
Tabeak Blau I	0,3
Daneu	1

Sumber : Kecamatan Lebong Atas Dalam Angka 2012



**Tabel 3.1 Jumlah Penduduk Menurut Jenis Kelamin, di Kabupaten Lebong, 2011**

(Orang)

Kecamatan	Jenis Kelamin		Jumlah
	Laki-laki	Perempuan	
(1)	(2)	(3)	(4)
KECAMATAN RIMBO PENGADANG	2.507	2.219	4.726
KECAMATAN TOPOS	3.056	2.802	5.858
KECAMATAN LEBONG SELATAN	7.230	6.470	13.700
KECAMATAN BINGIN KUNING	5.098	4.679	9.777
KECAMATAN LEBONG TENGAH	5.356	4.876	10.232
KECAMATAN LEBONG SAKTI	4.373	4.048	8.421
KECAMATAN LEBONG ATAS	2.376	2.103	4.479
KECAMATAN PADANG BANO	2.837	2.152	4.990
KECAMATAN PELABAI	3.278	2.904	6.183
KECAMATAN LEBONG UTARA	8.214	7.543	15.757
KECAMATAN AMEN	3.623	3.307	6.930
KECAMATAN URAM JAYA	2.661	2.499	5.159
KECAMATAN PINANG BELAPIS	2.458	2.082	4.540
Jumlah	53.067	47.684	100.751

Sumber : Kabupaten Lebong Dalam Angka 2012

Tabel 4.1 Rasio Murid dan Guru Menurut Statusnya di Kecamatan Lebong Atas, 2011

(Orang)

Jenis Sekolah	Murid		Guru		Rasio	
	Negeri	Swasta	Negeri	Swasta	Negeri	Swasta
(1)	(2)	(3)	(4)	(5)	(6)	(7)
TK	-	-	-	-	-	-
SD	731	-	57	-	12,82	-
SMP	351	-	32	-	10,97	-
SMA	338	-	29	-	11,65	-
SMK	-	-	-	-	-	-

Sumber : Kecamatan Lebong Atas Dalam Angka 2012

**Tabel 4.2 Jumlah Sekolah Menurut Jenjang dan Statusnya di Kecamatan Lebong Atas, 2011**

Jenis Sekolah	Status Sekolah		(Buah)
	Negeri	Swasta	Jumlah
(1)	(2)	(3)	(4)
TK	-	-	-
SD	6	-	6
SMP	2	-	2
SMA	1	-	1
SMK	-	-	-

Sumber : Kecamatan Lebong Atas Dalam Angka 2012

**Tabel 5.1 Jumlah Pasangan Usia Subur(PUS), Akseptor Aktif dan Aktif Baru di Kecamatan Lebong Atas, 2011**

( Pasangan )	
Uraian	Jumlah
(1)	(2)
Pasangan Usia Subur	2.222
Akseptor Aktif	711
Persentase Terhadap PUS ( % )	58.18%
Akseptor Baru Aktif	670

Sumber : Kecamatan Lebong Atas Dalam Angka 2012

**Tabel 7.1 Jarak Objek Wisata dan Cagar Budaya dari ibu kota Kecamatan Lebong Atas Tahun 2011**

(Km)	
Uraian	Jarak Dari Ibu Kota Kecamatan
(1)	(2)
Air Terjun Saten	12
Air Terjun Amen	10

Sumber : Kecamatan Lebong Atas Dalam Angka 2012

**Tabel 9.1 Jumlah Wajib Pajak, Target dan Realisasi Pajak Bumi dan Bangunan Kecamatan Lebong Atas 2011**

Uraian	Jumlah
(1)	(2)
<b>Wajib Pajak ( Jiwa )</b>	1.463
<b>Target Pajak (Rp)</b>	17.330.269
<b>Realisasi (Rp)</b>	17.330.269

Sumber : Kecamatan Lebong Atas Dalam Angka 2012

**Tabel 9.2 Perbandingan Target dan Realisasi Pajak Per Kecamatan di Kabupaten Lebong 2011**

<b>Kecamatan</b>	<b>Target</b>	<b>Realisasi</b>	<b>%</b>
<b>(1)</b>	<b>(2)</b>	<b>(3)</b>	<b>(4)</b>
<b>Rimbo Pengadang</b>	39.831.255	9.914.176	24,09
<b>Topos</b>	15.654.144	6.221.164	39,4
<b>Lebong Selatan</b>	62.158.716	28.881.454	46,46
<b>Bingin Kuning</b>	29.555.934	12.964.948	43,87
<b>Lebong Sakti</b>	15.234.215	8.656.643	56,82
<b>Lebong Tengah</b>	21.735.411	10.120.831	46,56
<b>Amen</b>	38.955.760	15.494.043	39,77
<b>Uram Jaya</b>	11.007.915	6.388.219	58,03
<b>Lebong Utara</b>	56.546.106	35.694.299	63,12
<b>Pinang Belapis</b>	16.503.947	8.223.877	49,83
<b>Pelabai</b>	24.747.009	12.918.492	52,20
<b>Lebong Atas</b>	17.330.269	17.330.269	100
<b>Padang Bano</b>	-	-	-
<b>Jumlah</b>	<b>349.260.681</b>	<b>172.808.415</b>	-

Sumber : Lebong Dalam Angka 2012

<http://lebongkab.bps.go.id>



# DATA

MENCERDASKAN BANGSA

st2013  
SENSUS PERTANIAN



***BADAN PUSAT STATISTIK***

***KABUPATEN LEBONG***

Jl.Raya Jalur II Kompleks Perkantoran Tubei

Web : [lebongkab.bps.go.id](http://lebongkab.bps.go.id) ; email : [bps1707@bps.go.id](mailto:bps1707@bps.go.id)

