

# STATISTIK DAERAH KECAMATAN MALALAYANG 2013



BADAN PUSAT STATISTIK  
KOTA MANADO, SULAWESI UTARA

<http://manadokota>



# STATISTIK DAERAH KECAMATAN MALALAYANG 2013

<http://manadokota.bps.go.id>

BADAN PUSAT STATISTIK KOTA MANADO  
SULAWESI UTARA

## STATISTIK DAERAH KECAMATAN MALALAYANG 2013

No. Publikasi : 71710.  
Katalog BPS : 110200 1 7171 010  
Ukuran Buku : 17,6 cm X 25 cm  
Jumlah Halaman : 16

Naskah : Bidang Neraca Wilayah dan Analisis Statistik  
Gambar kulit : Bidang Integrasi Pengolahan dan Diseminasi Statistik  
Diterbitkan oleh : Badan Pusat Statistik Kota Manado

Boleh dikutip dengan menyebutkan sumbernya.

<http://manadukota.bps.go.id>

## Kata Pengantar

Publikasi **Statistik Daerah Kecamatan Malalayang 2013** diterbitkan oleh Badan Pusat Statistik Kota Manado yang berisi berbagai informasi mengenai Kecamatan Malalayang dengan tambahan analisis deskriptif yang dimaksudkan untuk membantu para pengguna data dalam memahami data-data yang disajikan dalam sektor-sektor utama di Kecamatan Malalayang.

Publikasi ini menyajikan indikator terpilih yang menggambarkan kondisi Kecamatan Malalayang dalam uraian deskriptif yang sederhana. Publikasi ini juga dibuat untuk melengkapi ragam publikasi statistik guna mewujudkan visi BPS sebagai pelopor data statistik yang terpercaya untuk semua. Selain itu publikasi ini diharapkan dapat menjadi bahan rujukan/kajian dalam perencanaan dan evaluasi kegiatan pembangunan.

Disadari bahwa publikasi ini masih memiliki kekurangan. Oleh sebab itu kritik dan saran yang membangun dari berbagai pihak sangatlah diharapkan untuk penyempurnaan penerbitan-penerbitan selanjutnya.

Akhirnya, semoga publikasi ini dapat bermanfaat bagi pembaca.

Manado, Oktober 2013  
Koordinator Statistik Kecamatan  
Malalayang

Natalia Ondang, SSi  
NIP.19861206 201003 2 001

## DAFTAR ISI

LETAK GEOGRAFIS	1
PEMERINTAHAN	2
KEPENDUDUKAN	3
PENDIDIKAN	4
KESEHATAN	5
EKONOMI	6
SOSIAL	7
PERTANIAN	8
HOTEL DAN PARIWISATA	9
INDUSTRI	10

<http://manadokota.bps.go.id>

# LETAK GEOGRAFIS

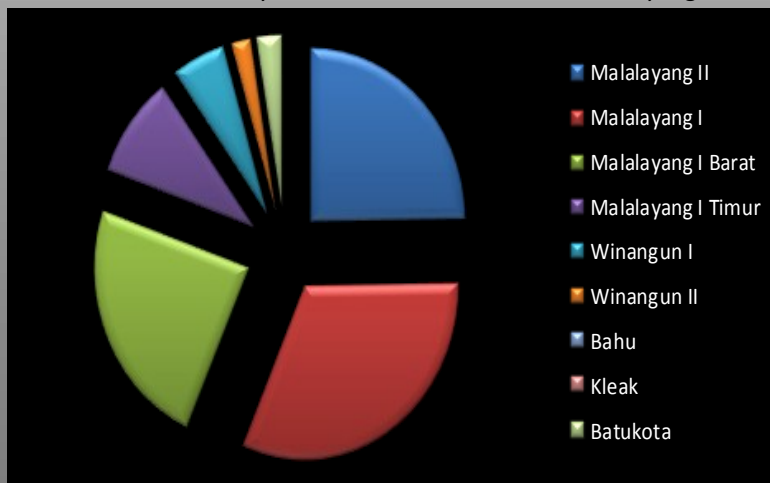
# 1

Kecamatan Malalayang merupakan salah satu dari 9 kecamatan yang ada di Kota Manado. Letak geografis Kecamatan Malalayang berada pada kisaran 01°27'39" LU dan 124°47'31" BT. Luas wilayah Kecamatan Malalayang adalah 2975,9 Ha.

Kecamatan Malalayang terdiri dari 9 Kelurahan yaitu Malalayang II, Malalayang I, Malalayang I Timur, Malalayang I Barat, Bahu, Kleak, Winangun I, Winangun II dan Batukota. Kelurahan yang memiliki wilayah terluas adalah Kelurahan Malalayang I dengan luas 900 Ha sedangkan yang terkecil adalah Winangun II dengan luas 57 Ha.

Topografi Kecamatan Malalayang adalah dataran dan perbukitan. Empat dari 9 Kelurahan yang ada terletak di daerah pinggiran pantai yaitu Malalayang II, Malalayang I, Malalayang I Timur dan Bahu. Lima Kelurahan lainnya terletak di daerah perbukitan yaitu Malalayang I Barat, Kleak, Winangun I, Winangun II, dan Batukota.

Grafik luas wilayah Kelurahan di Kecamatan Malalayang



Sumber : Kecamatan Malalayang Dalam Angka 2013

Tabel Nama-Nama Camat Kecamatan Malalayang

N A M A	T M T
-1	-2
Drs. Sondakh, BA	12-8-89 s/d 21-7-90
Drs. Mandagi. L. M.	21-7-90 s/d 23-3-91
Drs. Arnold AA. Kewas	23-3-91 s/d 15-4-93
Drs J. Leo Sondakh	15-4-93 s/d 14-3-96
Drs. F. T. Tumimbang	14-3-96 s/d 18-10-99
Alharun Gagundali, SH	18-10-99 s/d 16-2-01
Drs. Joppij Gontung	17-2-01 s/d 18-5-04
Myku Mongisidi, SH	18-5-04 s/d 12-4-06
Drs. Joppij Gontung	12-4-06 s/d 12-12-8
Drs. Arnold N. Mandagi	12-12-08 s/d 12-6-09
Myku Mongisidi, SH	12-6-09 s/d 10-2-10
Drs. Spener Taulending	10-2-10 s/d 25-01-11
Tresje J. Moku, SPd	25-01-2011 s/d 12-08-13
Denny H Kumayas, S.Sos	12-01-13 s/d sekarang

Sumber : Kecamatan Malalayang Dalam Angka 2013

Sejak berdirinya Kecamatan Malalayang telah terjadi 13 kali pergantian Camat. Setiap Kelurahan dipimpin oleh seorang Lurah. Satuan Lingkungan Setempat (SLS) terkecil yang ada di Kota Manado adalah Lingkungan. Di setiap kelurahan terdiri dari beberapa Lingkungan yang di kordinir oleh Kapala Lingkungan (Pala).

Pusat Pemerintahan Kecamatan Malalayang terdapat di Kelurahan Malalayang I, yang sampai dengan Tahun 2012 dipimpin oleh ibu **Tresje J. Moku,SPd** yang pada periode sebelumnya menjabat sebagai lurah Malalayang II.

**\*\* Tahukah Anda**

Malalayang sebelumnya dikenal dengan nama Minanga yang didirikan oleh anak suku Bantik

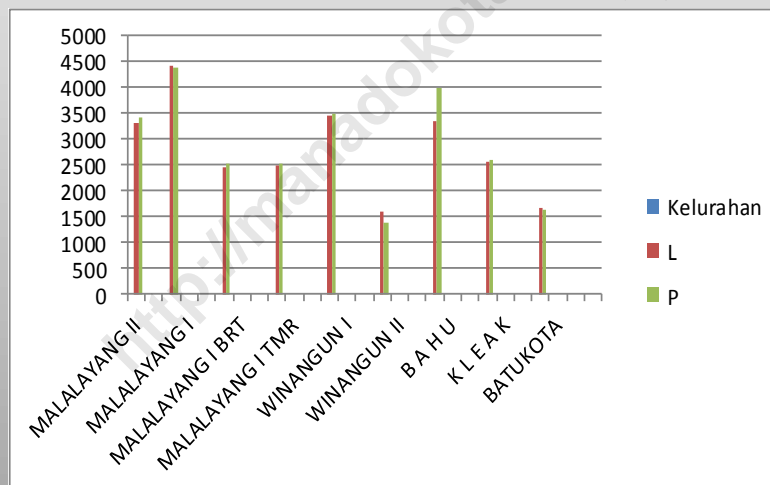
# KEPENDUDUKAN

# 3

Jumlah penduduk di Kecamatan Malalayang pada tahun 2012 adalah 51.240 jiwa dimana jumlah penduduk berjenis kelamin Laki-laki adalah 25.289 jiwa dan Perempuan 25.951 jiwa. Jumlah penduduk terbanyak berada di Kelurahan Malalayang I dengan jumlah 8.790 jiwa sedangkan jumlah penduduk terkecil ada di Kelurahan Winangun II dengan jumlah 3.000 jiwa.

URAIAN	2012
JUMLAH PENDUDUK (JIWA)	51.240
KEPADATAN PENDUDUK (JIWA/Ha)	17,22
RATIO PENDUDUK (L/P)	0,97

Grafik Jumlah Penduduk di Kecamatan Malalayang



Sumber : Kecamatan Malalayang Dalam Angka 2013

Tabel Banyaknya Jumlah Penganut per-Agama

AGAMA	JUMLAH (JIWA)
ISLAM	6.205
KRISTEN PROTESTAN	39.838
KATOLIK	3.623
HINDU	171
BUDHA	186

Sumber : Kelurahan-kelurahan di Kecamatan Malalayang

Berdasarkan data yang ada di Kelurahan-kelurahan terdapat 5 agama di Kecamatan Malalayang yaitu Islam, Kristen Protestan, Katolik, Hindu dan Budha. Sebagian besar penduduk di Kecamatan Malalayang menganut agama Kristen Protestan.



# PENDIDIKAN

# 4

Pendidikan adalah salah satu aspek yang penting dalam pembangunan suatu bangsa. Kualitas pendidikan di suatu daerah mempengaruhi SDM di daerah tersebut. Di Kecamatan Malalayang jenjang pendidikan yang ada bisa dikatakan sudah cukup lengkap mulai dari TK, SD, SMP, SMA, Akademi sampai Perguruan Tinggi.

Banyaknya TK di Kecamatan Malalayang yaitu 28, SD sebanyak 27, SMP sebanyak 7, SMA sebanyak 7, Akademi sebanyak 2 dan perguruan tinggi sebanyak 2.

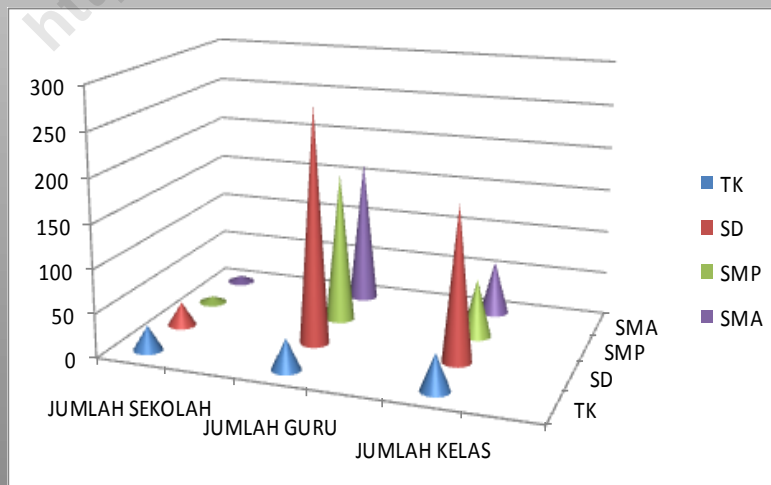
Adanya Tenaga pengajar/ Guru yang memadai menjadi suatu penunjang bagi kemajuan pendidikan. Adapun jumlah Guru di Kecamatan Malalayang mulai dari Guru TK sampai Guru SMU sebanyak 646 orang.

Tabel Jumlah Sekolah dan Guru

Jenjang Pendidikan	Jumlah Sekolah	Jumlah Guru
TK	28	35
SD	27	271
SMP	7	173
SMA	7	167

Sumber : UPTD Pendidikan Kecamatan Malalayang

Grafik Jumlah Sekolah, Guru dan Kelas



Sumber : UPTD Pendidikan Kecamatan Malalayang

## \*\* Tahukah Anda

Perguruan Tinggi terbesar di Sulawesi Utara terdapat di Kecamatan Malalayang yaitu Universitas Sam Ratulangi (UNSRAT)

Tabel jumlah sarana kesehatan

SARANA KESEHATAN	JUMLAH
POSYANDU	26
PUSKESMAS/ PUSKESMAS PEMBANTU	3
RUMAH SAKIT BERSALIN	1
RUMAH SAKIT JIWA	1
RUMAH SAKIT UMUM	2

Sumber : Kecamatan Malalayang Dalam Angka 2013

Di Kecamatan setiap kelurahannya memiliki Posyandu, dimana sebagian besar Posyandu yang ada dikelola oleh ibu-ibu PKK bekerjasama dengan instansi kesehatan yang terkait. Jumlah Puskesmas yang ada sebanyak 2 unit yang terletak di kelurahan Malalayang II dan Bahu. Rumah Sakit Bersalin sebanyak 1 terletak di Kelurahan Bahu, Rumah Sakit Jiwa dan Umum terletak di Kelurahan Malalayang I Barat dan Kleak.

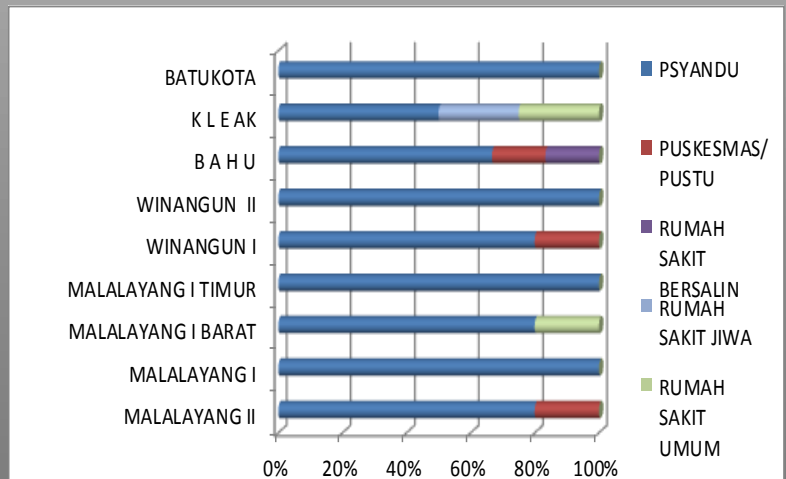
**\*\* Tahukah Anda**

Satu-satunya Rumah Sakit Jiwa di Sulawesi Utara terdapat di Kecamatan Malalayang yaitu RS. Ratumbuisang

Kesehatan adalah hal yang selalu menjadi pusat perhatian dari setiap umat manusia di Dunia ini. Seiring berkembangnya zaman maka ilmu maupun penemuan-penemuan di bidang kesehatan semakin pula berkembang. Pemerintah dalam hal ini Kota Manado dan secara khusus di Kecamatan Malalayang tak lepas juga dari perhatian akan pentingnya sarana-sarana penunjang kesehatan bagi masyarakatnya.

Dalam bidang kesehatan, Kecamatan Malalayang dapat dikatakan sebagai kecamatan dengan sarana kesehatan yang paling lengkap, mulai dari Posyandu, Puskesmas, sampai Rumah Sakit Bersalin, Rumah Sakit Jiwa dan Rumah Sakit Umum Pusat. Tenaga kesehatan yang ada juga dapat dikatakan banyak jika dibandingkan dengan kecamatan-kecamatan lainnya.

Grafik sarana kesehatan di tiap Kelurahan

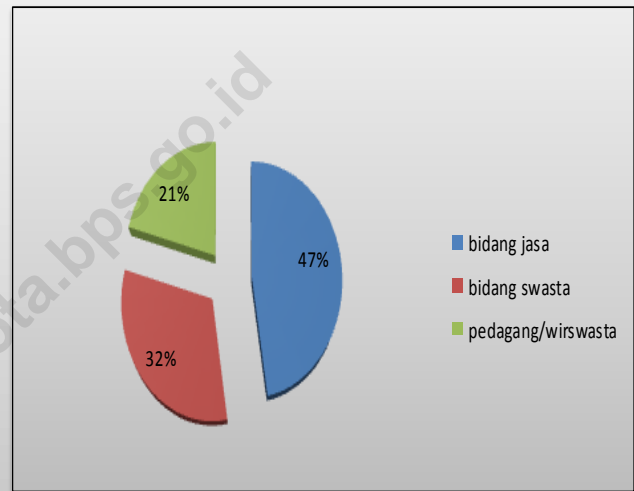


Sumber : Kecamatan Malalayang Dalam Angka 2013

Dalam sektor ekonomi Kecamatan Malalayang mengalami kemajuan yang cukup pesat dalam beberapa tahun terakhir. Hal ini dapat dilihat dari semakin banyaknya ruko-ruko, rukan dan toko-toko yang semakin menjamur. Hal ini menjadi perangsang pertumbuhan ekonomi di kota Manado secara umum dan di Kecamatan Malalayang khususnya. Daya beli masyarakat yang cukup tinggi serta pola hidup masyarakat yang konsumtif juga sangat berpengaruh.

Pusat perekonomian Kecamatan Malalayang terletak di Kelurahan Bahu. Dimana di Kelurahan Bahu terdapat pasar tradisional yang beroperasi di pagi dan sore hari, juga secara khusus terdapat kawasan Bisnis yang disebut Bahu Mall.

Grafik Presentase Bidang Pekerjaan Masyarakat Kecamatan Malalayang



Sumber : Kecamatan Malalayang Dalam Angka 2013

Perkembangan Ekonomi di Kecamatan Malalayang juga dipengaruhi dengan pendapatan masyarakat Kecamatan Malalayang yang pada umumnya berada diatas rata-rata. Sebagian besar masyarakat Kecamatan Malalayang bekerja di bidang Jasa (Pemerintahan, Perorangan, Pendidikan, dll). Diikuti oleh bidang swasta, dimana banyak masyarakat yang hanya lulusan SMA terserap menjadi pekerja-pekerja di toko-toko, atau di mall-mall yang ada.

### \*\* Tahukah Anda

Di Kawasan Bahu Mall terdapat monument Ikan Purba *Coellacanth* yang ditemukan di perairan pantai Malalayang

Kehidupan sosial masyarakat di Kecamatan Malalayang tergolong dalam taraf normal. Hal ini juga dipengaruhi dengan tingkat pendidikan masyarakat Kecamatan Malalayang yang berada di atas rata-rata.

Setiap kelurahan di Kecamatan Malalayang mempunyai organisasi-organisasi sosial tertentu yang berbeda-beda bentuknya. Namun pada umumnya disetiap Kelurahan terdapat organisasi sosial keagamaan.

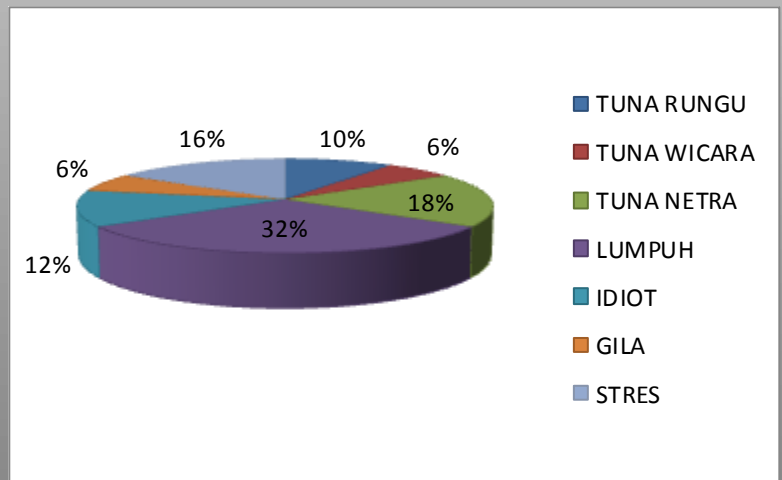
Di Kecamatan Malalayang terdapat juga sarana-sarana sosial seperti Panti Tuna Netra dan Yayasan Penyandang Anak Cacat (YPAC). Ada beberapa jenis cacat fisik yang diderita oleh masyarakat Kecamatan Malalayang, namun yang terbanyak adalah kelumpuhan.

Tabel Jumlah Penderita Cacat

	JUMLAH
TUNA RUNGU	14
TUNA WICARA	9
TUNA NETRA	27
LUMPUH	46
IDIOT	18
GILA	9
STRES	23

Sumber : Kecamatan Dalam Angka 2013

Grafik Presentase Penderita Cacat di Kecamatan Malalayang

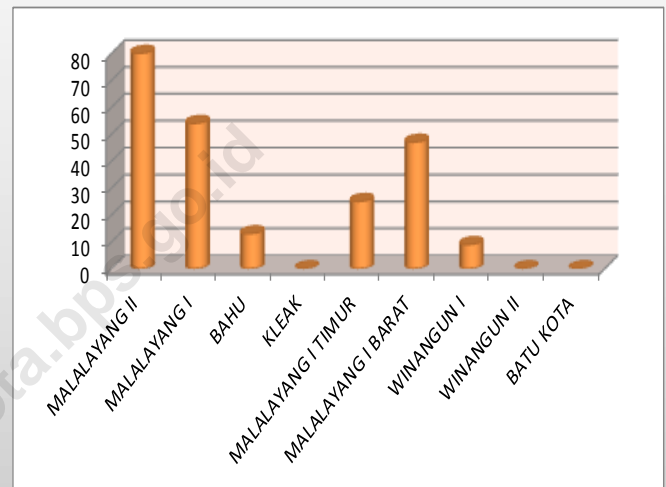


Sektor pertanian di Kecamatan Malalayang meliputi Perikanan, Peternakan, dan Perkebunan. Di Kecamatan Malalayang tidak semua kelurahan masih memiliki lahan pertanian. Kelurahan Malalayang I Barat adalah kelurahan yang masih memiliki lahan pertanian cukup besar jika di bandingkan dengan kelurahan lain di Kecamatan Malalayang. Jenis tanaman yang paling banyak ditanam/diusahakan oleh masyarakat adalah Kelapa, Pisang, Kemangi, Sere, Jagung dan Singkong.

Khususnya di bidang perikanan, terdapat 4 kelurahan yang menjadi konsentrasi perikanan jika dilihat dari sudut pandang pekerjaan masyarakatnya dan letak kelurahan yang berada di tepi pantai. Kelurahan-kelurahan itu adalah Malalayang II, Malalayang I, Malalayang I Timur dan Bahu.

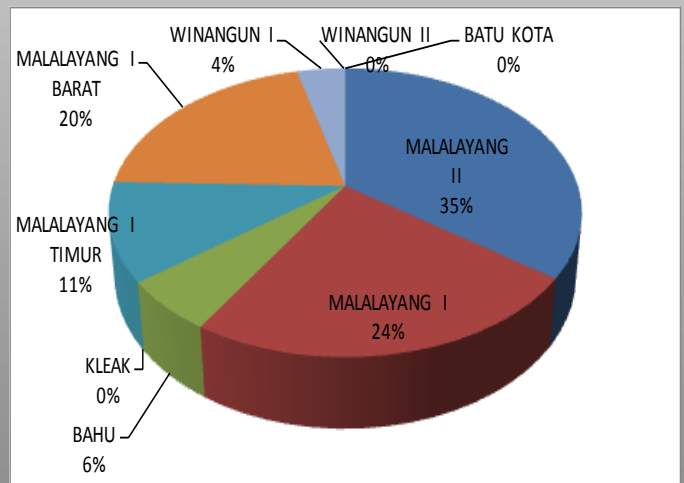
Berdasarkan hasil ST 2013 Kecamatan Malalayang adalah kecamatan ke-3 yang memiliki jumlah sapi terbanyak di Kota Manado. Kelurahan yang memiliki jumlah sapi terbanyak di Kecamatan Malalayang adalah Malalayang II dengan jumlah sapi sebanyak 80 ekor.

Grafik Jumlah Sapi per-Kelurahan

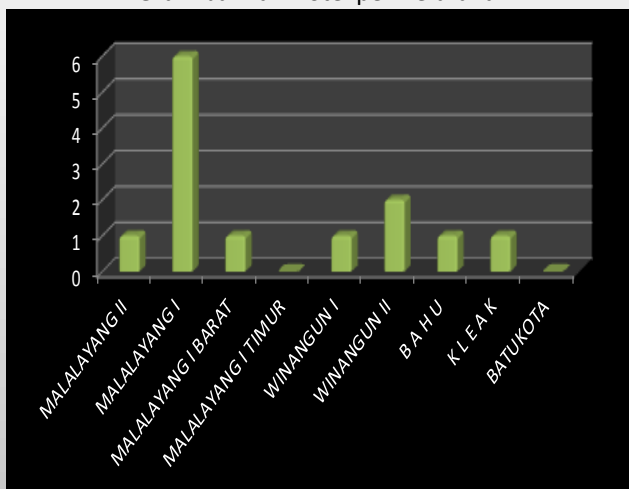


Sumber : Hasil Sensus Pertanian 2013

Grafik Presentase Jumlah Sapi di Tiap Kelurahan



Grafik Jumlah Hotel per-Kelurahan



Sumber : Kecamatan Malalayang Dalam Angka 2013

**\*\* Tahukah Anda**

Satu-satunya Hotel Berbintang di Kecamatan Malalayang adalah Hotel Formosa

Kecamatan Malalayang merupakan salah satu kecamatan yang menjadi tempat tujuan pariwisata di Kota Manado. Hal ini didukung dengan letak beberapa kelurahan yang terletak di daerah pinggiran pantai yang telah dikemas secara menarik oleh pemerintah Kota Manado serta adanya situs-situs bersejarah.

Jumlah Hotel yang terdapat di Kecamatan Malalayang adalah 13 hotel. Hotel kelas melati yang paling mendominasi yaitu sebanyak 92%. Kelurahan yang memiliki Hotel terbanyak adalah Kelurahan Malalayang I yaitu sebanyak 6 hotel. Pengunjung terbanyak hotel-hotel di Kecamatan Malalayang adalah warga Negara Indonesia. Berdasarkan hasil wawancara dengan karyawan/penanggung jawab hotel di Kecamatan Malalayang, pendapatan terbesar berasal dari penyewaan dengan sistem *short time*. Sedangkan untuk tamu Warga Negara Asing bisa dikatakan sangat kurang tingkat huniannya.

Dari sektor pariwisata, Kecamatan Malalayang memiliki 3 situs batu bersejarah yaitu Batu Buaya, Batu Niopo dan Batu Kuanga yang semuanya terletak di kelurahan Malalayang I. Pantai Malalayang juga merupakan daerah tujuan berwisata terutama bagi masyarakat Kota Manado dan sekitarnya.

Sektor industri di Kecamatan Malalayang didominasi oleh industri kecil atau industri rumah tangga. Terdapat berbagai macam jenis industri kecil/rumah tangga yang ada di Kecamatan Malalayang antara lain pembuatan tahu/tempe, menjahit, kembang kertas kranas dll.

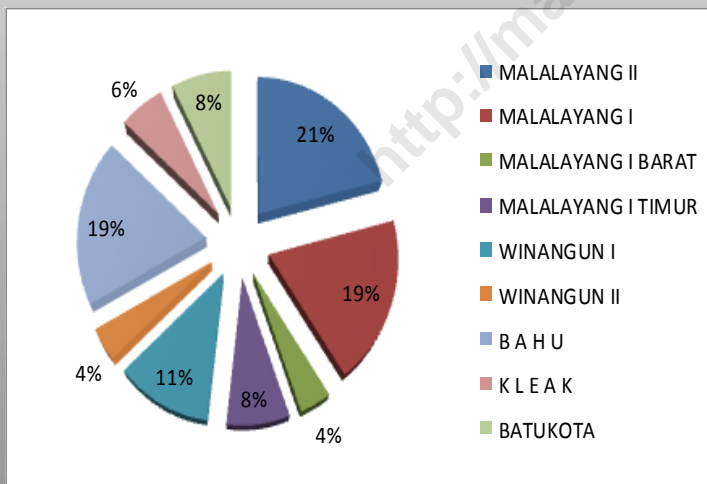
Industri pengolahan yaitu pembuatan tahu/tempe terdapat di kelurahan Bahu. Sedangkan industri rumah tangga lainnya tersebar hampir di setiap kelurahan di Kecamatan Malalayang.

Di Kecamatan Malalayang terdapat juga industri besar yang mengolah kayu-kayu menjadi perabot rumah tangga. Industri ini terletak di Kelurahan Malalayang II.

**\*\* Tahukah Anda**

UD. Sinar Sakti adalah satu-satunya industri besar yang ada di Kecamatan Malalayang

Grafik Presentase Jumlah Industri per-Kelurahan



Sumber : Kecamatan Malalayang Dalam Angka 2013

# LAMPIRAN

<http://manadokorenbps.go.id>



**TABEL JUMLAH PENDUDUK**

KELURAHAN		P E N D U D U K		
		L	P	L + P
( 1 )		( 2 )	( 3 )	( 4 )
	MALALAYANG II	3304	3417	6721
	MALALAYANG I	4410	4380	8790
	MALALAYANG I BRT	2464	2520	4984
	MALALAYANG I TMR	2494	2520	5014
	WINANGUN I	3449	3503	6952
	WINANGUN II	1608	1392	3000
	BAHU	3351	3982	7333
	KLEAK	2550	2608	5158
	BATUKOTA	1659	1629	3288
	<b>JUMLAH</b>	25.289	25.951	51.240

**TABEL JUMLAH PENDUDUK YANG BERAGAMA ISLAM**

KELURAHAN	LAKI-LAKI	PEREMPUAN	JUMLAH
( 1 )	( 2 )	( 3 )	( 4 )
MALALAYANG II	513	498	1.011
MALALAYANG I	711	681	1.392
MALALAYANG I BARAT	535	518	1.053
MALALAYANG I TIMUR	283	283	566
WINANGUN I	171	187	358
WINANGUN II	98	62	160
B A H U	357	376	733
K L E A K	315	327	642
BATUKOTA	153	137	290
<b>J U M L A H</b>	<b>3136</b>	<b>3069</b>	<b>6205</b>

**TABEL JUMLAH PENDUDUK YANG BERAGAMA KRISTEN**

KELURAHAN	LAKI-LAKI	PEREMPUAN	JUMLAH
( 1 )	( 2 )	( 3 )	( 4 )
MALALAYANG II	2502	2457	4959
MALALAYANG I	3340	3369	6709
MALALAYANG I BARAT	1666	1663	3329
MALALAYANG I TIMUR	2085	2211	4296
WINANGUN I	2910	3046	5956
WINANGUN II	1240	1260	2500
B A H U	2685	2917	5602
K L E AK	1886	1947	3833
BATUKOTA	1312	1325	2637
<b>J U M L A H</b>	<b>19626</b>	<b>20195</b>	<b>39838</b>

**TABEL JUMLAH PENDUDUK YANG BERAGAMA KATOLIK**

KELURAHAN	LAKI-LAKI	PEREMPUAN	JUMLAH
( 1 )	( 2 )	( 3 )	( 4 )
MALALAYANG II	229	171	400
MALALAYANG I	277	274	551
MALALAYANG I BARAT	128	135	263
MALALAYANG I TIMUR	60	68	128
WINANGUN I	293	313	606
WINANGUN II	113	75	188
B A H U	290	330	620
K L E A K	342	345	687
BATUKOTA	97	83	180
<b>J U M L A H</b>	<b>1829</b>	<b>1794</b>	<b>3623</b>

TABEL HASIL SENSUS PERTANIAN 2013 DI KECAMATAN MALALAYANG

Nama Desa	RT Milik Sendiri	RT Bagi Hasil	RT Menerima Upah	RT Dikelola Orang Lain	RT Jasa Pertanian	RT Pengelola	Jumlah Sapi/ Kerbau
MALALAYANG II	92	4	6	1	2	93	80
MALALAYANG I	76	16	1	6	0	86	54
BAHU	44	1	1	3	0	44	13
KLEAK	12	9	0	6	1	16	0
MALALAYANG I TIMUR	97	16	6	6	7	98	25
MALALAYANG I BARAT	70	23	15	17	6	71	47
WINANGUN I	29	4	1	0	1	32	9
WINANGUN II	9	0	0	0	1	9	0
BATU KOTA	12	1	1	0	3	13	0

# DATA

MENCERDASKAN BANGSA

<http://manadokota.tbps.go.id>



Badan Pusat Statistik Kota Manado

Jl. P M Tangkilisan Bumi Beringin  
Manado, Sulawesi Utara 9i5113