NUSANTARA BARU INDONESIA MAJU

Katalog/*Catalogue*: 5106050.3503

HASIL PENCACAHAN LENGKAP SENSUS PERTANIAN 2023

Complete Enumeration Results of the 2023 Census of Agriculture

TAHAP II

Edition 2

Usaha Pertanian Perorangan (UTP) Hortikultura

Horticulture Individual Agricultural Holdings

Kabupaten Trenggalek

Trenggalek Regency

ST2023 SENSUS PERTANIAN

BADAN PUSAT STATISTIK
KABUPAATEN TRENGGALEK
BPS-STATISTICS TRENGGALEK REGENCY

https://trenggalekkab.bps.go.id

Katalog/*Catalogue*: 5106050.3503

HASIL PENCACAHAN LENGKAP SENSUS PERTANIAN 2023

Complete Enumeration Results of the 2023 Census of Agriculture

TAHAP II

Edition 2

Usaha Pertanian Perorangan (UTP) Hortikultura

Horticulture Individual Agricultural Holdings

Kabupaten Trenggalek

Trenggalek Regency

https://trenggalekkab.bps.go.id

ST2023
SENSUS PERTANIAN

BADAN PUSAT STATISTIK
KABUPATEN TRENGGALEK
BPS-STATISTICS TRENGGALEK REGENCY

Hasil Pencacahan Lengkap Sensus Pertanian 2023 - Tahap II: Usaha Pertanian Perorangan (UTP) Hortikultura Kabupaten Trenggalek

Complete Enumeration Results of the 2023 Census of Agriculture - Edition 2: Horticulture Individual Agricultural Holdings Trenggalek Regency

https://trenggalekkab.bps.go.id

Katalog/*Catalogue*: **5106050.3503**
Nomor Publikasi/*Publication Number*: **35030.24007**

Ukuran Buku/*Book Size*: 17,6 cm x 25 cm
Jumlah Halaman/*Number of Pages*: liv+654 halaman/*pages*

Penyusun Naskah/*Manuscript Drafter*:
BPS Kabupaten Trenggalek
BPS-Statistics Trenggalek Regency

Penyunting/*Editor*:
BPS Kabupaten Trenggalek
BPS-Statistics Trenggalek Regency

Pembuat Kover/*Cover Designer*:
Direktorat Diseminasi Statistik
Directorate of Statistical Dissemination

Penerbit/*Publisher:*
©BPS Kabupaten Trenggalek
BPS-Statistics Trenggalek Regency

Sumber Ilustrasi/*Illustration Source*: www.freepik.com

Dilarang mereproduksi dan/atau menggandakan sebagian atau seluruh isi buku ini untuk tujuan komersial tanpa izin tertulis dari Badan Pusat Statistik Kabupaten Trenggalek.
It is prohibited to reproduce and/or duplicate part or all of this book for commercial purpose without permission from BPS-Statistics Trenggalek Regency.

Tim **Penyusun**
Compilers

Hasil Pencacahan Lengkap Sensus Pertanian 2023 - Tahap II: Usaha Pertanian Perorangan (UTP) Hortikultura Kabupaten Trenggalek

Complete Enumeration Results of the 2023 Census of Agriculture - Edition 2: Horticulture Individual Agricultural Holdings Trenggalek Regency

Pengarah/*Director*
Emil Wahyudiono

Penanggung Jawab/*Persons in Charge*
Hendry Retno Poncorini

Penyunting/*Editors*
Khoirul Basori
Andi Ahmad Mardinsyah

Penulis Naskah/*Writers*
Hendry Retno Poncorini • Farid Ma'ruf • Deni Irawan • Syamsul Ma'arif
Fajar Choirul Anwar • Aulia Bima Putri • Anggita Eka Putri Febrianes • Algar Reza Gibran Akbar
Herwin Catria Kurniasih • Safi'atul Laili • Wenthy Oktavin Mayasari • Nani Setia Ningsih

Pengolah Data/*Data Processors*
Idyah Fitriandari • Giat Sudrajat Sarmuda • Rizkiyani Harminingtyas • Rendra Achyunda A. Putra
Wiluyaningtyas Wijayanti • Febi Dwi Haryono • M. Rio bastian
Hendry Retno Poncorini • Khoirul Basori • Farid Ma'ruf • Deni Irawan • Syamsul Ma'arif
Fajar Choirul Anwar • Aulia Bima Putri • Anggita Eka Putri Febrianes • Algar Reza Gibran Akbar
Herwin Catria Kurniasih • Safi'atul Laili • Wenthy Oktavin Mayasari • Nani Setia Ningsih

Penata Letak/*Layouters*
Buhari Muslim
Andi Ahmad Mardinsyah

Pembuat Infografis/*Infographics Designer*
Muh. Faishal Nur Kamal • Fitriana Nur Rachmah • Muhlis Rajapriana
Oki Heryanto • Yudhi Agustar Sanjaya • (Tim Daerah)

Penerjemah/*Translator*
Hengki Eko Riyadi • Octavia Rizky Prasetyo • Tarida Herdina Marpaung • Ucik Mawarsari
Fitria Hasanah • Diah Ayu Prihatini • Herzainul Nur Hakim • Zukha Latifah • Priscilia Calista

https://trenggalekkab.bps.go.id

https://trenggalekkab.bps.go.id

Kata **Pengantar**

Sensus Pertanian merupakan sebuah upaya untuk memotret keadaan sektor pertanian di seluruh negeri dengan akurat dan komprehensif. Publikasi Hasil Pencacahan Lengkap Sensus Pertanian 2023 - Tahap II merupakan hasil dari pendataan lapangan Sensus Pertanian 2023. Pada publikasi tahap kedua, Badan Pusat Statistik menyajikan data dan informasi yang lebih lengkap dan pembaruan dari publikasi tahap pertama.

Publikasi Hasil Pencacahan Lengkap Sensus Pertanian 2023 - Tahap II ada 4 (empat) jenis publikasi, yaitu:

1. Publikasi Hasil Pencacahan Lengkap Sensus Pertanian 2023 - Tahap II: Usaha Pertanian Perorangan (UTP), yang terdiri atas tanaman pangan, hortikultura, perkebunan, peternakan, perikanan, dan kehutanan,
2. Publikasi Hasil Pencacahan Lengkap Sensus Pertanian 2023 - Tahap II: Perusahaan Pertanian Berbadan Hukum (UPB),
3. Publikasi Hasil Pencacahan Lengkap Sensus Pertanian 2023 - Tahap II: Usaha Pertanian Lainnya (UTL), dan
4. Publikasi Hasil Pencacahan Lengkap Sensus Pertanian 2023 - Tahap II: Indikator Tujuan Pembangunan Berkelanjutan dan Indikator World Cencus of Agriculture (WCA).

Publikasi Hasil Pencacahan Lengkap Sensus Pertanian 2023 - Tahap II: Usaha Pertanian Perorangan (UTP) Hortikultura ini memuat informasi mengenai penjelasan umum Sensus Pertanian 2023, usaha pertanian secara umum, dan data rinci terkait Usaha Pertanian Perorangan (UTP) Hortikultura.

Data dan informasi yang disajikan ini diharapkan bukan hanya sekadar angka, tetapi merupakan landasan yang mendalam dan holistik untuk merancang kebijakan transformasi sektor pertanian menuju Indonesia Emas 2045.

Pelaksanaan Sensus Pertanian 2023 merupakan kolaborasi dan kontribusi besar dari para petani, asosiasi pertanian, Kelompok Kontak Tani Nelayan Andalan (KTNA), akademisi, Kementerian/Lembaga/Organisasi Perangkat Daerah (OPD) terkait, serta semua pihak yang terlibat. Kami mengucapkan terima kasih yang mendalam atas partisipasi aktif dan kerjasama yang luar biasa dari seluruh lapisan masyarakat.

Semoga publikasi ini dapat menjadi landasan kuat bagi pengembangan pertanian yang berdaya saing, berkelanjutan, dan memberikan manfaat maksimal bagi masyarakat.

Trenggalek, Agustus 2024
Kepala Badan Pusat Statistik
Kabupaten Trenggalek

Emil Wahyudiono

www.trenggalekkab.bps.go.id

Preface

The Census of Agriculture is an effort to accurately and comprehensively portray the state of the agricultural sector nationwide. The publication of the Complete Enumeration Results of the 2023 Census of Agriculture - Phase II is the outcome of the field data collection in the 2023 Census of Agriculture. In the second phase publication, BPS-Statistics Indonesia presents more comprehensive data and information, as well as updates from publication edition I.

There are four types of publications in the Complete Enumeration Results of the 2023 Census of Agriculture - Edition II:

1. *Complete Enumeration Results of the 2023 Census of Agriculture - Edition II: Individual Agricultural Holdings, which consists of food crops, horticulture, estate crops, livestock, fishery, and forestry,*
2. *Complete Enumeration Results of the 2023 Census of Agriculture - Edition II: Agricultural Corporations,*
3. *Complete Enumeration Results of the 2023 Census of Agriculture - Edition II: Other Agricultural Holdings,*
4. *Complete Enumeration Results of the 2023 Census of Agriculture - Edition II: Sustainable Development Goal Indicators and World Census of Agriculture (WCA) Indicators*

The Complete Enumeration Results of the 2023 Census of Agriculture - Edition II: Horticulture Individual Agricultural Holdings contains information regarding the general explanation of the 2023 Census of Agriculture, general agricultural holdings, and detailed data related to Horticulture Individual Agricultural Holdings.

The data and information presented are expected to be more than just numbers but serve as a profound and holistic foundation for designing policies to transform the agricultural sector towards Indonesia Emas 2045.

The implementation of the 2023 Census of Agriculture represents a major collaboration and significant contribution from farmers, agricultural associations, Key Farmer and Fisherfolk Groups (KTNA), academics, relevant Ministries/ Agencies/Local Government Organizations (OPD), and all parties involved. We express deep gratitude for the active participation and exceptional cooperation from all layers of society

May this publication serve as a strong foundation for the development of a competitive, sustainable agricultural sector that maximizes benefits for society.

Trenggalek, Agustus 2024
Chief Statistician of
Trenggalek Regency

Emil Wahyudiono

https://trenggalekkab.bps.go.id

Daftar **Isi**
Contents

Hasil Pencacahan Lengkap Sensus Pertanian 2023 - Tahap II
Usaha Pertanian Perorangan (UTP) Hortikultura
Kabupaten Trenggalek
Complete Enumeration Results of the 2023 Census of Agriculture - Edition 2
Horticulture Individual Agricultural Holdings
Trenggalek Regency

Halaman
Page

Kata Pengantar/*Preface* v
Daftar Isi/*Contents* vii
Daftar Tabel/*List of Table* ix
Daftar Gambar/*List of Figure* liii

1. Penjelasan Umum Sensus Pertanian 2023/*General Explanation of The 2023 Cencus of Agriculture* **1**

2. Usaha Pertanian 2023/*Agricultural Holding in 2023* **11**

3. Profil/*Profile* **43**

4. Lahan Pertanian/*Agricultural Land* **143**

5. Hortikultura/*Horticulture* **343**

6. Manajemen Usaha Pertanian/*Agricultural Holding Management* **589**

Daftar Pustaka/*References* 653

https://trenggalekkab.bps.go.id

https://trenggalekkab.bps.go.id

Daftar **Tabel**
List of Table

Tabel
Table

Halaman
Page

1. PENJELASAN UMUM SENSUS PERTANIAN 2023/*GENERAL EXPLANATION OF THE 2023 CENCUS OF AGRICULTURE*

2. USAHA PERTANIAN 2023/*AGRICULTURAL HOLDING IN 2023*

2.1 Jumlah Usaha Pertanian Perorangan, Perusahaan Pertanian Berbadan Hukum, dan Usaha Pertanian Lainnya Menurut Kecamatan di Kabupaten Trenggalek (unit), 2023
Number of Individual Agricultural Holdings, Agricultural Corporations, and Other Agricultural Holdings by District in Trenggalek Regency (units), 2023 27

2.2 Jumlah Rumah Tangga Usaha Pertanian, Usaha Pertanian Perorangan, dan Rasio UTP terhadap RTUP Menurut Kecamatan di Kabupaten Trenggalek, 2023
Number of Agricultural Households, Individual Agricultural Holdings, and Ratio of Individual Agricultural Holdings to Agricultural Households by District in Trenggalek Regency, 2023 28

2.3 Jumlah Usaha Pertanian Perorangan, Perusahaan Pertanian Berbadan Hukum, dan Usaha Pertanian Lainnya Menurut Subsektor di Kabupaten Trenggalek (unit), 2023
Number of Individual Agricultural Holdings, Agricultural Corporations, and Other Agricultural Holdings by Subsector in Trenggalek Regency (units), 2023 .. 29

2.4 Jumlah Rumah Tangga Usaha Pertanian Menurut Subsektor di Kabupaten Trenggalek (rumah tangga), 2023
Number of Agricultural Households by Subsector in Trenggalek Regency (households), 2023 29

2.5 Jumlah Usaha Pertanian Perorangan Menurut Kecamatan di Kabupaten Trenggalek dan Subsektor (unit), 2023
Number of Individual Agricultural Holdings by District in Trenggalek Regency and Subsector (units), 2023 30

https://trenggalekkab.bps.go.id

Tabel
Table

Halaman
Page

2.6 Jumlah Perusahaan Pertanian Berbadan Hukum Menurut Kecamatan di Kabupaten Trenggalek dan Subsektor (unit), 2023
Number of Agricultural Corporations by District in Trenggalek Regency and Subsector (units), 2023 32

2.7 Jumlah Usaha Pertanian Lainnya Menurut Kecamatan di Kabupaten Trenggalek dan Subsektor (unit), 2023
Number of Other Agricultural Holdings by District in Trenggalek Regency and Subsector (units), 2023 34

2.8 Jumlah Rumah Tangga Usaha Pertanian Menurut Kecamatan di Kabupaten Trenggalek dan Subsektor (rumah tangga), 2023
Number of Agricultural Households by District in Trenggalek Regency and Subsector (households), 2023 36

2.9 Jumlah Rumah Tangga Petani dan Petani Menurut Kecamatan di Kabupaten Trenggalek, 2023
Number of Farmer Households and Farmer by District in Trenggalek Regency, 2023 38

2.10 Jumlah Usaha Pertanian Menurut Kelompok Luas Lahan yang Dikuasai dan Jenis Usaha Pertanian di Kabupaten Trenggalek (unit), 2023
Number of Agricultural Holdings by Classification of Land Area Utilized and Type of Agricultural Holding in Trenggalek Regency (units), 2023 39

2.11 Jumlah Usaha Pertanian Menurut Kelompok Luas Lahan Pertanian yang Dikuasai dan Jenis Usaha Pertanian di Kabupaten Trenggalek (unit), 2023
Number of Agricultural Holdings by Classification of Agricultural Land Area Utilized and Type of Agricultural Holding in Trenggalek Regency (units), 2023 ... 39

2.12 Jumlah Usaha Pertanian Pengguna Lahan Pertanian Menurut Kecamatan di Kabupaten Trenggalek dan Jenis Usaha (unit), 2023
Number of Agricultural Holdings Utilizing Agricultural Land by District in Trenggalek Regency and Type of Holding (units), 2023 40

2.13 Jumlah Sapi Potong, Sapi Perah, dan Kerbau Menurut Kecamatan di Kabupaten Trenggalek dan Jenis Usaha Pertanian (ekor), 2023
Number of Beef Cattle, Dairy Cattle, and Buffalo by District in Trenggalek Regency and Type of Agricultural Holdings (heads), 2023 41

3. PROFIL/*PROFILE*

3.1 Jumlah Rumah Tangga Usaha Pertanian Menurut Kecamatan di Kabupaten Trenggalek dan Kelompok Umur Kepala Rumah Tangga (rumah tangga), 2023
Number of Agricultural Households by District in Trenggalek Regency and Age Group of Households Heads (households), 2023 59

https://trenggalekkab.bps.go.id

Tabel
Table

Halaman
Page

3.2 Jumlah Rumah Tangga Usaha Pertanian Menurut Kecamatan di Kabupaten Trenggalek dan Kelompok Umur Kepala Rumah Tangga Berjenis Kelamin Laki-Laki (rumah tangga), 2023
Number of Agricultural Households by District in Trenggalek Regency and Age Group of Male Head of Households (households), 2023 60

3.3 Jumlah Rumah Tangga Usaha Pertanian Menurut Kecamatan di Kabupaten Trenggalek dan Kelompok Umur Kepala Rumah Tangga Berjenis Kelamin Perempuan (rumah tangga), 2023
Number of Agricultural Households by District in Trenggalek Regency and Age Group of Female Head of Households (households), 2023 61

3.4 Jumlah Anggota Rumah Tangga Usaha Pertanian Menurut Kecamatan di Kabupaten Trenggalek dan Jenis Kelamin Anggota Rumah Tangga (rumah tangga), 2023
Number of Agricultural Household Members by District in Trenggalek Regency and Sex of Household Members (households), 2023 62

3.5 Jumlah Rumah Tangga Usaha Pertanian Menurut Kecamatan di Kabupaten Trenggalek dan Kelompok Jumlah Anggota Rumah Tangga (rumah tangga), 2023
Number of Agricultural Households by District in Trenggalek Regency and Group of Household Members (households), 2023 64

3.6 Jumlah Pengelola Usaha Pertanian Perorangan Menurut Kecamatan di Kabupaten Trenggalek dan Jenis Kelamin (orang), 2023
Number of Individual Agricultural Holders by District in Trenggalek Regency and Sex (person), 2023 65

3.7 Jumlah Pengelola Usaha Pertanian Perorangan Menurut Kecamatan di Kabupaten Trenggalek dan Kelompok Umur (orang), 2023
Number of Individual Agricultural Holders by District in Trenggalek Regency and Age Group (person), 2023 66

3.8 Jumlah Pengelola Usaha Pertanian Perorangan Berjenis Kelamin Laki-Laki Menurut Kecamatan di Kabupaten Trenggalek dan Kelompok Umur (orang), 2023
Number of Male Individual Agricultural Holders by District and Age Group (person), 2023 67

3.9 Jumlah Pengelola Usaha Pertanian Perorangan Berjenis Kelamin Perempuan Menurut Kecamatan di Kabupaten Trenggalek dan Kelompok Umur (orang), 2023
Number of Female Individual Agricultural Holders by District and Age Group (person), 2023 68

3.10 Jumlah Rumah Tangga Usaha Pertanian Menurut Kecamatan di Kabupaten Trenggalek dan Subsektor yang Diusahakan (rumah tangga), 2023
Number of Agricultural Households by District in Trenggalek Regency and Subsectors (households), 2023 69

https://trenggalekkab.bps.go.id

Tabel
Table

Halaman
Page

3.11 Jumlah Rumah Tangga Usaha Pertanian Subsektor Menurut Kecamatan di Kabupaten Trenggalek (rumah tangga), 2023
Number of Subsectoral Agricultural Households by District in Trenggalek Regency (households), 2023 71

3.12 Jumlah Pelaku Usaha Pertanian Perorangan Subsektor Menurut Kecamatan di Kabupaten Trenggalek (orang), 2023
Number of Subsectoral Individual Agricultural Holders by District in Trenggalek Regency (person), 2023 75

3.13 Jumlah Rumah Tangga Usaha Pertanian Menurut Kecamatan di Kabupaten Trenggalek dan Jumlah Subsektor yang Diusahakan (rumah tangga), 2023
Number of Agricultural Households by District in Trenggalek Regency and Number of Subsectors (households), 2023 79

3.14 Jumlah Rumah Tangga Usaha Pertanian Menurut Kecamatan di Kabupaten Trenggalek dan Jenis Usaha Utama yang Diusahakan (rumah tangga), 2023
Number of Agricultural Households by District in Trenggalek Regency and Main Type of Holdings (households), 2023 81

3.15 Jumlah Rumah Tangga Usaha Jasa Pertanian Menurut Kecamatan di Kabupaten Trenggalek dan Jenis Jasa (rumah tangga), 2023
Number of Agricultural Services Households by District in Trenggalek Regency and Type of Services (households), 2023 83

3.16 Jumlah Usaha Jasa Pertanian Perorangan Menurut Kecamatan di Kabupaten Trenggalek dan Jenis Jasa (unit), 2023
Number of Individual Agricultural Service Holdings by District in Trenggalek Regency and Type of Services (units), 2023 94

3.17 Jumlah Rumah Tangga Usaha Pertanian Perorangan yang Melakukan Kegiatan Ekonomi Selain Pertanian Menurut Kecamatan di Kabupaten Trenggalek dan Jenis Kegiatan Ekonomi Selain Pertanian (rumah tangga), 2023
Number of Individual Agricultural Holding Households Engaging in Economic Activities Other Than Agriculture by District in Trenggalek Regency and Type of Economic Activities Other Than Agriculture (household), 2023 105

3.18 Jumlah Usaha Pertanian Perorangan yang Melakukan Kegiatan Ekonomi Selain Pertanian Menurut Kecamatan di Kabupaten Trenggalek dan Jenis Kegiatan Ekonomi Selain Pertanian (unit), 2023
Number of Individual Agricultural Holdings Engaging in Economic Activities Other Than Agriculture by District in Trenggalek Regency and Type of Economic Activities Other Than Agriculture (units), 2023 107

3.19 Jumlah Rumah Tangga Usaha Pertanian di Kabupaten Trenggalek Menurut Golongan Luas Lahan yang Dikuasai (rumah tangga), 2023
Number of Agricultural Households by Classification Land Area Utilized in Trenggalek Regency, (households), 2023 109

https://trenggalekkab.bps.go.id

Tabel
Table

Halaman
Page

3.20 Jumlah Usaha Pertanian Perorangan Pengguna Lahan Pertanian dan Usaha Pertanian Perorangan Gurem Menurut Kecamatan di Kabupaten Trenggalek (unit), 2023
Number of Individual Agricultural Holdings Utilizing Agricultural Land and Gurem Individual Agricultural Holdings by District in Trenggalek Regency (units), 2023 110

3.21 Jumlah Petani[1] Pengguna Lahan Pertanian dan Petani Gurem Menurut Kecamatan di Kabupaten Trenggalek (orang), 2023
Number of Farmers[1] Utilizing Agricultural Land and Gurem Farmer's by District in Trenggalek Regency (person), 2023 111

3.22 Jumlah Usaha Pertanian Perorangan Pengguna Lahan Pertanian Menurut Kecamatan di Kabupaten Trenggalek dan Subsektor (unit), 2023
Number of Individual Agricultural Holdings Utilizing Agricultural Land by District in Trenggalek Regency and Subsectors (units), 2023 112

3.23 Jumlah Usaha Pertanian Perorangan Gurem Menurut Kecamatan di Kabupaten Trenggalek dan Subsektor (unit), 2023
Number of Gurem Individual Agricultural Holdings by District in Trenggalek Regency and Subsector (units), 2023 114

3.24 Jumlah Pengelola Usaha Pertanian Perorangan Menurut Kecamatan di Kabupaten Trenggalek dan Pendidikan Tertinggi yang Ditamatkan (orang), 2023
Number of Individual Agricultural Holders by District in Trenggalek Regency and Educational Attainment (person), 2023 116

3.25 Jumlah Pengelola Usaha Pertanian Perorangan Berjenis Kelamin Laki-Laki Menurut Kecamatan di Kabupaten Trenggalek dan Pendidikan Tertinggi yang Ditamatkan (orang), 2023
Number of Male Agricultural Household Members by District in Trenggalek Regency and Educational Attainment (person), 2023 120

3.26 Jumlah Pengelola Usaha Pertanian Perorangan Berjenis Kelamin Perempuan Menurut Kecamatan di Kabupaten Trenggalek dan Pendidikan Tertinggi yang Ditamatkan (orang), 2023
Number of Female Agricultural Household Members by District in Trenggalek Regency and Educational Attainment (person), 2023 124

3.27 Jumlah Anggota Rumah Tangga Usaha Pertanian Berumur 10 Tahun ke Atas Menurut Kecamatan di Kabupaten Trenggalek dan Aktivitas Ekonomi yang Dilakukan (orang), 2023
Number of Agricultural Household Members Aged 10 Years and Above by District in Trenggalek Regency and Economic Activity (person), 2023 128

https://trenggalekkab.bps.go.id

Tabel
Table

Halaman
Page

3.28 Jumlah Anggota Rumah Tangga Usaha Pertanian Berjenis Kelamin Laki-Laki Berumur 10 Tahun ke Atas Menurut Kecamatan di Kabupaten Trenggalek dan Aktivitas Ekonomi yang Dilakukan (orang), 2023
Number of Male Agricultural Household Members Aged 10 Years and Above by District in Trenggalek Regency and Economic Activity (person), 2023 132

3.29 Jumlah Anggota Rumah Tangga Usaha Pertanian Berjenis Kelamin Perempuan Berumur 10 Tahun ke Atas Menurut Kecamatan di Kabupaten Trenggalek dan Aktivitas Ekonomi yang Dilakukan (orang), 2023
Number of Female Agricultural Household Members Aged 10 Years and Above by District in Trenggalek Regency and Economic Activity (person), 2023 136

3.30 Jumlah Anggota Rumah Tangga Usaha Pertanian Berumur 18 Tahun ke Atas yang Memiliki Lahan Pertanian Menurut Kecamatan di Kabupaten Trenggalek, Keberadaan Bukti Kepemilikan Tertulis Dan Jenis Kelamin (orang), 2023
Number of Agricultural Household Members Aged 18 Years and Above Having Agricultural Land by District in Trenggalek Regency, Having Written Proof of Ownership and Sex (person), 2023 140

4. LAHAN PERTANIAN/*AGRICULTURAL LAND*

4.1 Jumlah Rumah Tangga Usaha Pertanian Menurut Kecamatan di Kabupaten Trenggalek dan Golongan Luas Lahan yang Dikuasai Termasuk Tempat Tinggal (rumah tangga), 2023
Number of Agricultural Households by District in Trenggalek Regency and Group of Land Area Utilized Including Residential Area (households), 2023 159

4.2 Jumlah Rumah Tangga Usaha Pertanian Menurut Kecamatan di Kabupaten Trenggalek dan Golongan Luas Lahan yang Dikuasai Selain Tempat Tinggal (rumah tangga), 2023
Number of Agricultural Households by District in Trenggalek Regency and Group of Land Area Utilized Excluding Residential Area (households), 2023 163

4.3 Jumlah Rumah Tangga Usaha Pertanian Menurut Kecamatan di Kabupaten Trenggalek dan Golongan Luas Lahan Pertanian yang Dikuasai (rumah tangga), 2023
Number of Agricultural Households by District in Trenggalek Regency and Group of Agricultural Land Area Utilized (households), 2023 167

4.4 Jumlah Usaha Pertanian Perorangan Menurut Kecamatan di Kabupaten Trenggalek dan Golongan Luas Lahan yang Dikuasai Termasuk Tempat Tinggal (unit), 2023
Number of Individual Agricultural Holdings by District in Trenggalek Regency and Group of Land Area Utilized Including Residential Area (units), 2023 171

https://trenggalekkab.bps.go.id

Tabel
Table

Halaman
Page

4.5 Jumlah Usaha Pertanian Perorangan Menurut Kecamatan di Kabupaten Trenggalek dan Golongan Luas Lahan yang Dikuasai Selain Tempat Tinggal, 2023
Number of Individual Agricultural Holdings by District in Trenggalek Regency and Group of Land Area Utilized Excluding Residential Area (units), 2023 175

4.6 Jumlah Usaha Pertanian Perorangan Menurut Kecamatan di Kabupaten Trenggalek dan Golongan Luas Lahan Pertanian yang Dikuasai (unit), 2023
Number of Individual Agricultural Holdings by District in Trenggalek Regency and Group of Agricultural Land Area Utilized (units), 2023 179

4.7 Luas Lahan yang Dikuasai Usaha Pertanian Perorangan Menurut Kecamatan di Kabupaten Trenggalek Domisili Pengelola dan Jenis Lahan (m^2), 2023
Land Area Utilized by Individual Agricultural Holdings by Domicile District of Holders and Type of Land (m^2), 2023 183

4.8 Rata-Rata Luas Lahan yang Dikuasai Rumah Tangga Usaha Pertanian Menurut Kecamatan di Kabupaten Trenggalek Domisili Pengelola dan Jenis Lahan (m^2), 2023
Land Area Utilized by Individual Agricultural Holdings by Domicile District of Holders and Type of Land (m^2), 2023 186

4.9 Rata-Rata Luas Lahan yang Dikuasai Rumah Tangga Usaha Pertanian Pengguna Lahan Pertanian Menurut Kecamatan di Kabupaten Trenggalek Domisili Pengelola dan Jenis Lahan (m^2), 2023
Average Land Area Utilized by Agricultural Households Utilizing Agricultural Land by Domicile District of Holders and Type of Land (m^2), 2023 189

4.10 Rata-Rata Luas Lahan yang Dikuasai Rumah Tangga Usaha Pertanian Pengguna Jenis Lahan Tertentu Menurut Kecamatan di Kabupaten Trenggalek Domisili Pengelola dan Jenis Lahan (m^2), 2023
Average Land Area Utilized by Agricultural Households Utilizing Particular Type of Land by Domicile District and Type of Land (m^2), 2023 192

4.11 Rata-Rata Luas Lahan yang Dikuasai Usaha Pertanian Perorangan Menurut Kecamatan di Kabupaten Trenggalek Domisili Pengelola (m^2), 2023
Average Land Area Utilized by Individual Agricultural Holdings by Domicile District of Holders (m^2), 2023 195

4.12 Rata-Rata Luas Lahan yang Dikuasai Usaha Pertanian Perorangan Pengguna Lahan Pertanian Menurut Kecamatan di Kabupaten Trenggalek Domisili Pengelola dan Jenis Lahan (m^2), 2023
Average Land Area Utilized by Individual Agricultural Holdings Utilizing Agricultural Land by Domicile District of Holders and Type of Land (m^2), 2023. 198

https://trenggalekkab.bps.go.id

Tabel
Table

Halaman
Page

4.13 Rata-Rata Luas Lahan yang Dikuasai Usaha Pertanian Perorangan Pengguna Jenis Lahan Tertentu Menurut Kecamatan di Kabupaten Trenggalek Domisili Pengelola dan Jenis Lahan (m^2), 2023
Average Land Area Utilized by Individual Agricultural Holdings Utilizing Particular Type of Land by Domicile District of Holders and Type of Land (m^2), 2023 201

4.14 Luas Lahan yang Dikuasai Usaha Pertanian Perorangan Menurut Lokasi dan Jenis Lahan di Kabupaten Trenggalek (m^2), 2023
Land Area Utilized by Individual Agricultural Holdings by Location and Type of Land in Trenggalek Regency (m^2), 2023 204

4.15 Jumlah Rumah Tangga Usaha Pertanian Menurut Kecamatan di Kabupaten Trenggalek dan Kelompok Luas Lahan Pertanian yang Dikuasai (rumah tangga), 2023
Number of Agricultural Households by District in Trenggalek Regency and Classification of Agricultural Land Area Utilized (households), 2023 207

4.16 Jumlah Rumah Tangga Usaha Pertanian Menurut Kecamatan di Kabupaten Trenggalek dan Kelompok Luas Lahan Sawah yang Dikuasai (rumah tangga), 2023
Number of Agricultural Households by District in Trenggalek Regency and Classification of Rice Field Area Utilized (households), 2023 211

4.17 Jumlah Rumah Tangga Usaha Pertanian Menurut Kecamatan di Kabupaten Trenggalek dan Kelompok Luas Lahan Selain Sawah yang Dikuasai (rumah tangga), 2023
Number of Agricultural Households by District in Trenggalek Regency and Classification of Land Area other Than Rice Field Utilized (households), 2023 ... 215

4.18 Jumlah Rumah Tangga Usaha Pertanian Menurut Kecamatan di Kabupaten Trenggalek dan Kelompok Luas Lahan Tanaman Semusim Bukan Sawah yang Dikuasai, 2023
Number of Agricultural Households by District in Trenggalek Regency and Classification of non-Rice Field for Temporary Crops Area Utilized, 2023 219

4.19 Jumlah Rumah Tangga Usaha Pertanian Menurut Kecamatan di Kabupaten Trenggalek dan Kelompok Luas Lahan Padang Rumput Sementara yang Dikuasai (rumah tangga), 2023
Number of Agricultural Households by District in Trenggalek Regency and Classification of Temporary Meadow Area Utilized (households), 2023 223

4.20 Jumlah Rumah Tangga Usaha Pertanian Menurut Kecamatan di Kabupaten Trenggalek dan Kelompok Luas Lahan Padang Rumput Permanen yang Dikuasai (rumah tangga), 2023
Number of Agricultural Households by District in Trenggalek Regency and Classification of Permanent Meadow Area Utilized (households), 2023 227

https://trenggalekkab.bps.go.id

Tabel
Table

Halaman
Page

4.21 Jumlah Rumah Tangga Usaha Pertanian Menurut Kecamatan di Kabupaten Trenggalek dan Kelompok Luas Lahan Sementara Belum Ditanami Menunggu Penanaman yang Dikuasai (rumah tangga), 2023
Number of Agricultural Households by District in Trenggalek Regency and Classification of Temporary Fallow Land Awaiting Planting Utilized (households), 2023 231

4.22 Jumlah Rumah Tangga Usaha Pertanian Menurut Kecamatan di Kabupaten Trenggalek dan Kelompok Luas Lahan Tanaman Tahunan yang Dikuasai (rumah tangga), 2023
Number of Agricultural Households by District in Trenggalek Regency and Classification of Permanent Crops Land Utilized (households), 2023 235

4.23 Jumlah Rumah Tangga Usaha Pertanian Menurut Kecamatan di Kabupaten Trenggalek dan Kelompok Luas Lahan Kandang Ternak dan Bangunan Pertanian Lainnya yang Dikuasai (rumah tangga), 2023
Number of Agricultural Households by District in Trenggalek Regency and Classification of Livestock Pens and Other Agricultural Buildings Land Utilized (households), 2023 239

4.24 Jumlah Rumah Tangga Usaha Pertanian Menurut Kecamatan di Kabupaten Trenggalek dan Kelompok Luas Lahan Kehutanan yang Dikuasai (rumah tangga), 2023
Number of Agricultural Households by District in Trenggalek Regency and Classfication of Forestry Activities Land Utilized (households), 2023 243

4.25 Jumlah Rumah Tangga Usaha Pertanian Menurut Kecamatan di Kabupaten Trenggalek dan Kelompok Luas Lahan Budi Daya Perikanan yang Dikuasai (rumah tangga), 2023
Number of Agricultural Households by District in Trenggalek Regency and Classification of Aquaculture Activities Land Utilized (households), 2023 247

4.26 Jumlah Rumah Tangga Usaha Pertanian Menurut Kecamatan di Kabupaten Trenggalek dan Kelompok Luas Lahan Bukan Pertanian dan Bukan Tempat Tinggal yang Dikuasai (rumah tangga), 2023
Number of Agricultural Households by District in Trenggalek Regency and Classification of Non-Agricultural and Non-Residential Land Utilized (households), 2023 251

4.27 Jumlah Usaha Pertanian Perorangan Menurut Kecamatan di Kabupaten Trenggalek dan Kelompok Luas Lahan Pertanian yang Dikuasai (unit), 2023
Number of Individual Agricultural Holdings by District in Trenggalek Regency and Classification of Agricultural Land Utilized (units), 2023 255

4.28 Jumlah Usaha Pertanian Perorangan Menurut Kecamatan di Kabupaten Trenggalek dan Kelompok Luas Lahan Sawah yang Dikuasai (unit), 2023
Number of Individual Agricultural Holdings by District in Trenggalek Regency and Classification of Rice-Field Area Utilized (units), 2023 259

https://trenggalekkab.bps.go.id

Tabel
Table

Halaman
Page

4.29 Jumlah Usaha Pertanian Perorangan Menurut Kecamatan di Kabupaten Trenggalek dan Kelompok Luas Lahan Selain Sawah yang Dikuasai (unit), 2023
Number of Individual Agricultural Holdings by District in Trenggalek Regency and Classification of Other than Rice-Field Area Utilized (units), 2023 263

4.30 Jumlah Usaha Pertanian Perorangan Menurut Kecamatan di Kabupaten Trenggalek dan Kelompok Luas Lahan Tanaman Semusim Bukan Sawah yang Dikuasai (unit), 2023
Number of Individual Agricultural Holdings by District in Trenggalek Regency and Classification of Non-Rice-Field for Temporary Crops Area Utilized (units), 2023 267

4.31 Jumlah Usaha Pertanian Perorangan Menurut Kecamatan di Kabupaten Trenggalek dan Kelompok Luas Lahan Padang Rumput Sementara yang Dikuasai (unit), 2023
Number of Individual Agricultural Holdings by District in Trenggalek Regency and Classification of Temporary Meadow Land Utilized (units), 2023 271

4.32 Jumlah Usaha Pertanian Perorangan Menurut Kecamatan di Kabupaten Trenggalek dan Kelompok Luas Lahan Padang Rumput Permanen yang Dikuasai (unit), 2023
Number of Individual Agricultural Holdings by District in Trenggalek Regency and Classification of Permanent Meadow Land Utilized (units), 2023 275

4.33 Jumlah Usaha Pertanian Perorangan Menurut Kecamatan di Kabupaten Trenggalek dan Kelompok Luas Lahan Sementara Belum Ditanami Menunggu Penanaman yang Dikuasai (unit), 2023
Number of Individual Agricultural Holdings by District in Trenggalek Regency and Classification of Temporary Fallow Land Awaiting Planting Utilized (units), 2023 279

4.34 Jumlah Usaha Pertanian Perorangan Menurut Kecamatan di Kabupaten Trenggalek dan Kelompok Luas Lahan Tanaman Tahunan yang Dikuasai (unit), 2023
Number of Individual Agricultural Holdings by District in Trenggalek Regency and Classification of Permanent Crops Land Utilized (units), 2023 283

4.35 Jumlah Usaha Pertanian Perorangan Menurut Kecamatan di Kabupaten Trenggalek dan Kelompok Luas Lahan Kandang Ternak dan Bangunan Pertanian Lainnya yang Dikuasai (unit), 2023
Number of Individual Agricultural Holdings by District in Trenggalek Regency and Classification of Livestock Pens and Other Agricultural Buildings Land Utilized (units), 2023 287

https://trenggalekkab.bps.go.id

Tabel
Table

Halaman
Page

4.36 Jumlah Usaha Pertanian Perorangan Menurut Kecamatan di Kabupaten Trenggalek dan Kelompok Luas Lahan Kehutanan yang Dikuasai (unit), 2023
Number of Individual Agricultural Holdings by District in Trenggalek Regency and Classification of Forestry Activities Land Utilized (units), 2023 291

4.37 Jumlah Usaha Pertanian Perorangan Menurut Kecamatan di Kabupaten Trenggalek dan Kelompok Luas Lahan Budi Daya Perikanan yang Dikuasai (unit), 2023
Number of Individual Agricultural Holdings by District in Trenggalek Regency and Classification of Aquaculture Activities Land Utilized (units), 2023 295

4.38 Jumlah Usaha Pertanian Perorangan Menurut Kecamatan di Kabupaten Trenggalek dan Kelompok Luas Lahan Lahan Bukan Pertanian dan Bukan Tempat Tinggal yang Dikuasai (unit), 2023
Number of Individual Agricultural Holdings by District in Trenggalek Regency and Classification of Non-Agricultural and Non-Residential Land Utilized (units), 2023 299

4.39 Jumlah Rumah Tangga Usaha Pertanian Menurut Kecamatan di Kabupaten Trenggalek dan Lokasi Lahan Pertanian Terluas yang Dikuasai (rumah tangga), 2023
Number of Agricultural Households by District in Trenggalek Regency and the Main Location of Agricultural Land Utilized (households), 2023 303

4.40 Jumlah Rumah Tangga Usaha Pertanian Menurut Kecamatan di Kabupaten Trenggalek dan Lokasi Lahan Sawah Terluas yang Dikuasai (rumah tangga), 2023
Number of Agricultural Households by District in Trenggalek Regency and the Main Location of Rice-Field Area Utilized (households), 2023 304

4.41 Jumlah Rumah Tangga Usaha Pertanian Menurut Kecamatan di Kabupaten Trenggalek dan Lokasi Lahan Tanaman Semusim Bukan Sawah Terluas yang Dikuasai (rumah tangga), 2023
Number of Agricultural Households by District in Trenggalek Regency and the Main Location of Non-Rice-Field for Temporary Crops Area Utilized (households), 2023 305

4.42 Jumlah Rumah Tangga Usaha Pertanian Menurut Kecamatan di Kabupaten Trenggalek dan Lokasi Lahan Padang Rumput Sementara Terluas yang Dikuasai (rumah tangga), 2023
Number of Agricultural Households by District in Trenggalek Regency and the Main Location of Temporary Meadow Land Utilized (households), 2023 306

4.43 Jumlah Rumah Tangga Usaha Pertanian Menurut Kecamatan di Kabupaten Trenggalek dan Lokasi Lahan Padang Rumput Permanen Terluas yang Dikuasai (rumah tangga), 2023
Number of Agricultural Households by District in Trenggalek Regency and the Main Location of Permanent Meadow Land Utilized (households), 2023 307

https://trenggalekkab.bps.go.id

Tabel
Table

Halaman
Page

4.44 Jumlah Rumah Tangga Usaha Pertanian Menurut Kecamatan di Kabupaten Trenggalek dan Lokasi Lahan Sementara Belum Ditanami Menunggu Penanaman Terluas yang Dikuasai (rumah tangga), 2023
Number of Agricultural Households by District in Trenggalek Regency and the Main Location of Temporary Fallow Land Awaiting Planting Utilized (households), 2023 308

4.45 Jumlah Rumah Tangga Usaha Pertanian Menurut Kecamatan di Kabupaten Trenggalek dan Lokasi Lahan Tanaman Tahunan Terluas yang Dikuasai (rumah tangga), 2023
Number of Agricultural Households by District in Trenggalek Regency and the Main of Location Permanent Crops Land Utilized (households), 2023 309

4.46 Jumlah Rumah Tangga Usaha Pertanian Menurut Kecamatan di Kabupaten Trenggalek dan Lokasi Lahan Kandang Ternak dan Bangunan Pertanian Lainnya Terluas yang Dikuasai (rumah tangga), 2023
Number of Agricultural Households by District in Trenggalek Regency and the Main Location of Livestock Pens and Other Agricultural Buildings Land Utilized (households), 2023 310

4.47 Jumlah Rumah Tangga Usaha Pertanian Menurut Kecamatan di Kabupaten Trenggalek dan Lokasi Lahan Kehutanan Terluas yang Dikuasai (rumah tangga), 2023
Number of Agricultural Households by District in Trenggalek Regency and the Main Location Forestry Activities Land Utilized (households), 2023 311

4.48 Jumlah Rumah Tangga Usaha Pertanian Menurut Kecamatan di Kabupaten Trenggalek dan Lokasi Lahan Budi Daya Perikanan Terluas yang Dikuasai (rumah tangga), 2023
Number of Agricultural Households by District in Trenggalek Regency and the Main Location Aquaculture Activities Land Utilized (households), 2023 312

4.49 Jumlah Rumah Tangga Usaha Pertanian Menurut Kecamatan di Kabupaten Trenggalek dan Lokasi Lahan Bukan Pertanian dan Bukan Tempat Tinggal Terluas yang Dikuasai (rumah tangga), 2023
Number of Agricultural Households by District in Trenggalek Regency and the Main Location of Non-Agricultural and Non-Residential Land Utilized (households), 2023 313

4.50 Jumlah Usaha Pertanian Perorangan Menurut Kecamatan di Kabupaten Trenggalek dan Lokasi Lahan Pertanian Terluas yang Dikuasai (unit), 2023
Number of Individual Agricultural Holdings by District in Trenggalek Regency and the Main Location of Agricultural Land Utilized (units), 2023 314

4.51 Jumlah Usaha Pertanian Perorangan Menurut Kecamatan di Kabupaten Trenggalek dan Lokasi Lahan Sawah Terluas yang Dikuasai (unit), 2023
Number of Individual Agricultural Holdings by District in Trenggalek Regency and the Main Location of Rice-Field Area Utilized (units), 2023 315

https://trenggalekkab.bps.go.id

Tabel
Table

Halaman
Page

4.52 Jumlah Usaha Pertanian Perorangan Menurut Kecamatan di Kabupaten Trenggalek dan Lokasi Lahan Tanaman Semusim Bukan Sawah Terluas yang Dikuasai (unit), 2023
Number of Individual Agricultural Holdings by District in Trenggalek Regency and the Main Location of Non-Rice-Field for Temporary Crops Area Utilized (units), 2023 316

4.53 Jumlah Usaha Pertanian Perorangan Menurut Kecamatan di Kabupaten Trenggalek dan Lokasi Lahan Padang Rumput Sementara Terluas yang Dikuasai (unit), 2023
Number of Individual Agricultural Holdings by District in Trenggalek Regency and the Main Location of Temporary Meadow Land Utilized (units), 2023 317

4.54 Jumlah Usaha Pertanian Perorangan Menurut Kecamatan di Kabupaten Trenggalek dan Lokasi Lahan Padang Rumput Permanen Terluas yang Dikuasai (unit), 2023
Number of Individual Agricultural Holdings by District in Trenggalek Regency and the Main Location of Permanent Meadow Land Utilized (units), 2023 318

4.55 Jumlah Usaha Pertanian Perorangan Menurut Kecamatan di Kabupaten Trenggalek dan Lokasi Lahan Sementara Belum Ditanami Menunggu Penanaman Terluas yang Dikuasai (unit), 2023
Number of Individual Agricultural Holdings by District in Trenggalek Regency and the Main Location of Temporary Fallow Land Awaiting Planting Utilized (units), 2023 319

4.56 Jumlah Usaha Pertanian Perorangan Menurut Kecamatan di Kabupaten Trenggalek dan Lokasi Lahan Tanaman Tahunan Terluas yang Dikuasai (unit), 2023
Number of Individual Agricultural Holdings by District in Trenggalek Regency and the Main Location of Permanent Crops Land Utilized (units), 2023 320

4.57 Jumlah Usaha Pertanian Perorangan Menurut Kecamatan di Kabupaten Trenggalek dan Lokasi Lahan Kandang Ternak dan Bangunan Pertanian Lainnya Terluas yang Dikuasai (unit), 2023
Number of Individual Agricultural Holdings by District in Trenggalek Regency and the Main Location of Livestock Pens and Other Agricultural Buildings Land Utilized (units), 2023 321

4.58 Jumlah Usaha Pertanian Perorangan Menurut Kecamatan di Kabupaten Trenggalek dan Lokasi Lahan Kehutanan Terluas yang Dikuasai (unit), 2023
Number of Individual Agricultural Holdings by District in Trenggalek Regency and the Main Location Forestry Activities Land Utilized (units), 2023 322

https://trenggalekkab.bps.go.id

Tabel
Table

Halaman
Page

4.59 Jumlah Usaha Pertanian Perorangan Menurut Kecamatan di Kabupaten Trenggalek dan Lokasi Lahan Budi Daya Perikanan Terluas yang Dikuasai (unit), 2023
Number of Individual Agricultural Holdings by District in Trenggalek Regency and the Main Location Aquaculture Activities Land Utilized (units), 2023 323

4.60 Jumlah Usaha Pertanian Perorangan Menurut Kecamatan di Kabupaten Trenggalek dan Lokasi Lahan Bukan Pertanian dan Bukan Tempat Tinggal Terluas yang Dikuasai (unit), 2023
Number of Individual Agricultural Holdings by District in Trenggalek Regency and the Main Location of Non-Agricultural and Non-Residential Land Utilized (units), 2023 324

4.61 Jumlah Pengelola Usaha Pertanian Perorangan Menurut Kecamatan di Kabupaten Trenggalek dan Status Kepemilikan Lahan (orang), 2023
Number of Individual Agricultural Holders by District in Trenggalek Regency and Land Tenure (person), 2023 325

4.62 Jumlah Pengelola Usaha Pertanian Perorangan Berjenis Kelamin Laki-laki Menurut Kecamatan di Kabupaten Trenggalek dan Status Kepemilikan Lahan (orang), 2023
Number of Individual Agricultural Holders of Male Gender by District in Trenggalek Regency and Land Tenure (person), 2023 329

4.63 Jumlah Pengelola Usaha Pertanian Perorangan Berjenis Kelamin Perempuan Menurut Kecamatan di Kabupaten Trenggalek dan Status Kepemilikan Lahan (orang), 2023
Number of Individual Agricultural Holders of Female Gender by District in Trenggalek Regency and Land Tenure (person), 2023 333

4.64 Jumlah Usaha Pertanian Perorangan Menurut Kecamatan di Kabupaten Trenggalek dan Jenis Irigasi (unit), 2023
Number of Individual Agricultural Holdings by District in Trenggalek Regency and Type of Irrigation (units), 2023 337

4.65 Jumlah Usaha Pertanian Perorangan Menurut Kecamatan di Kabupaten Trenggalek dan Penggunaan Irigasi Pada Lahan Sawah dan Bukan Sawah (unit), 2023
Number of Individual Agricultural Holdings by District in Trenggalek Regency and Irrigation Utilization on Rice-Field Area and Non-Rice-Field Area (units), 2023 338

4.66 Jumlah Usaha Pertanian Perorangan Menurut Kecamatan di Kabupaten Trenggalek dan Jenis Irigasi Pada Lahan Sawah dan Bukan Sawah (unit), 2023
Number of Individual Agricultural Holdings by District in Trenggalek Regency and Type of Irrigation on Rice-Field Area and Non-Rice-Field Area (units), 2023 339

https://trenggalekkab.bps.go.id

Tabel
Table

Halaman
Page

5. HORTIKULTURA/*HORTICULTURE*

5.1 Jumlah Rumah Tangga Usaha Tanaman Semusim Menurut Kecamatan di Kabupaten Trenggalek dan Subsektor (rumah tangga), 2023
Number of Temporary Crops Households by District in Trenggalek Regency and Subsector (households), 2023 365

5.2 Jumlah Usaha Pertanian Perorangan Tanaman Semusim Menurut Kecamatan di Kabupaten Trenggalek dan Subsektor (unit), 2023
Number of Temporary Crops Individual Agricultural Holdings by District in Trenggalek Regency and Subsector (units), 2023 366

5.3 Jumlah Rumah Tangga Usaha Hortikultura Semusim Menurut Kecamatan di Kabupaten Trenggalek dan Kelompok Tanaman (rumah tangga), 2023
Number of Temporary Horticulture Households by District in Trenggalek Regency and Horticultural Crops Category (households), 2023 367

5.4 Jumlah Usaha Pertanian Perorangan Hortikultura Semusim Menurut Kecamatan di Kabupaten Trenggalek dan Kelompok Tanaman (unit), 2023
Number of Temporary Horticulture Individual Agricultural Holdings by District in Trenggalek Regency and Category of Temporary Crops (units), 2023 368

5.5 Jumlah Rumah Tangga Usaha Hortikultura Semusim Menurut Kecamatan di Kabupaten Trenggalek dan Jenis Tanaman (rumah tangga), 2023
Number of Temporary Horticulture Households by District in Trenggalek Regency and Type of Crops (households), 2023 369

5.6 Jumlah Usaha Pertanian Perorangan Hortikultura Semusim Menurut Kecamatan di Kabupaten Trenggalek dan Jenis Tanaman (unit), 2023
Number of Temporary Horticultural Crops Individual Agricultural Holdings by District in Trenggalek Regency and Type of Crops (units), 2023 372

5.7.1 Jumlah Rumah Tangga Usaha Tanaman Bawang Merah Menurut Kecamatan di Kabupaten Trenggalek dan Jenis Usaha (rumah tangga), 2023
Number of Shallot Households by District in Trenggalek Regency and Type of Activities (households), 2023 375

5.7.2 Jumlah Rumah Tangga Usaha Tanaman Bawang Putih Menurut Kecamatan di Kabupaten Trenggalek dan Jenis Usaha (rumah tangga), 2023
Number of Garlic Households by District in Trenggalek Regency and Type of Activities (households), 2023 376

5.7.3 Jumlah Rumah Tangga Usaha Tanaman Cabai Rawit Menurut Kecamatan di Kabupaten Trenggalek dan Jenis Usaha (rumah tangga), 2023
Number of Cayenne Pepper Households by District in Trenggalek Regency and Type of Activities (households), 2023 377

https://trenggalekkab.bps.go.id

Tabel
Table

Halaman
Page

5.7.4 Jumlah Rumah Tangga Usaha Tanaman Cabai Hijau Menurut Kecamatan di Kabupaten Trenggalek dan Jenis Usaha (rumah tangga), 2023
Number of Green Chili Households by District in Trenggalek Regency and Type of Activities (households), 2023 378

5.7.5 Jumlah Rumah Tangga Usaha Tanaman Cabai Merah Besar Menurut Kecamatan di Kabupaten Trenggalek dan Jenis Usaha (rumah tangga), 2023
Number of Big Red Chili Households by District in Trenggalek Regency and Type of Activities (households), 2023 379

5.7.6 Jumlah Rumah Tangga Usaha Tanaman Cabai Merah Keriting Menurut Kecamatan di Kabupaten Trenggalek dan Jenis Usaha (rumah tangga), 2023
Number of Curly Red Chili Households by District in Trenggalek Regency and Type of Activities (households), 2023 380

5.7.7 Jumlah Rumah Tangga Usaha Tanaman Kunyit Menurut Kecamatan di Kabupaten Trenggalek dan Jenis Usaha (rumah tangga), 2023
Number of Turmeric Households by District in Trenggalek Regency and Type of Activities (households), 2023 381

5.7.8 Jumlah Rumah Tangga Usaha Tanaman Jahe Putih Besar Menurut Kecamatan di Kabupaten Trenggalek dan Jenis Usaha (rumah tangga), 2023
Number of Big White Ginger Households by District in Trenggalek Regency and Type of Activities (households), 2023 382

5.7.9 Jumlah Rumah Tangga Usaha Tanaman Jahe Putih Kecil Menurut Kecamatan di Kabupaten Trenggalek dan Jenis Usaha (rumah tangga), 2023
Number of Small White Ginger Households by District in Trenggalek Regency and Type of Activities (households), 2023 383

5.7.10 Jumlah Rumah Tangga Usaha Tanaman Jahe Merah Menurut Kecamatan di Kabupaten Trenggalek dan Jenis Usaha (rumah tangga), 2023
Number of Red Ginger Households by District in Trenggalek Regency and Type of Activities (households), 2023 384

5.7.11 Jumlah Rumah Tangga Usaha Tanaman Kencur Menurut Kecamatan di Kabupaten Trenggalek dan Jenis Usaha (rumah tangga), 2023
Number of Aromatic Ginger Households by District in Trenggalek Regency and Type of Activities (households), 2023 385

5.7.12 Jumlah Rumah Tangga Usaha Tanaman Anggrek Menurut Kecamatan di Kabupaten Trenggalek dan Jenis Usaha (rumah tangga), 2023
Number of Orchid Households by District in Trenggalek Regency and Type of Activities (households), 2023 386

5.7.13 Jumlah Rumah Tangga Usaha Tanaman Mawar Menurut Kecamatan di Kabupaten Trenggalek dan Jenis Usaha (rumah tangga), 2023
Number of Rose Households by District in Trenggalek Regency and Type of Activities (households), 2023 387

https://trenggalekkab.bps.go.id

Tabel
Table

Halaman
Page

5.7.14 Jumlah Rumah Tangga Usaha Tanaman Krisan Menurut Kecamatan di Kabupaten Trenggalek dan Jenis Usaha (rumah tangga), 2023
Number of Chrysanthemum Households by District in Trenggalek Regency and Type of Activities (households), 2023 388

5.8.1 Jumlah Usaha Pertanian Perorangan Tanaman Bawang Merah Menurut Kecamatan di Kabupaten Trenggalek dan Jenis Usaha (unit), 2023
Number of Shallot Individual Agricultural Holdings by District in Trenggalek Regency and Type of Activities (units), 2023 389

5.8.2 Jumlah Usaha Pertanian Perorangan Tanaman Bawang Putih Menurut Kecamatan di Kabupaten Trenggalek dan Jenis Usaha (unit), 2023
Number of Garlic Individual Agricultural Holdings by District in Trenggalek Regency and Type of Activities (units), 2023 390

5.8.3 Jumlah Usaha Pertanian Perorangan Tanaman Cabai Rawit Menurut Kecamatan di Kabupaten Trenggalek dan Jenis Usaha (unit), 2023
Number of Cayenne Pepper Individual Agricultural Holdings by District in Trenggalek Regency and Type of Activities (units), 2023 391

5.8.4 Jumlah Usaha Pertanian Perorangan Tanaman Cabai Hijau Menurut Kecamatan di Kabupaten Trenggalek dan Jenis Usaha (unit), 2023
Number of Green Chili Individual Agricultural Holdings by District in Trenggalek Regency and Type of Activities (units), 2023 392

5.8.5 Jumlah Usaha Pertanian Perorangan Tanaman Cabai Merah Besar Menurut Kecamatan di Kabupaten Trenggalek dan Jenis Usaha (unit), 2023
Number of Big Red Chili Individual Agricultural Holdings by District in Trenggalek Regency and Type of Activities (units), 2023 393

5.8.6 Jumlah Usaha Pertanian Perorangan Tanaman Cabai Merah Keriting Menurut Kecamatan di Kabupaten Trenggalek dan Jenis Usaha (unit), 2023
Number of Curly Red Chili Individual Agricultural Holdings by District in Trenggalek Regency and Type of Activities (units), 2023 394

5.8.7 Jumlah Usaha Pertanian Perorangan Tanaman Kunyit Menurut Kecamatan di Kabupaten Trenggalek dan Jenis Usaha (unit), 2023
Number of Turmeric Individual Agricultural Holdings by District in Trenggalek Regency and Type of Activities (units), 2023 395

5.8.8 Jumlah Usaha Pertanian Perorangan Tanaman Jahe Putih Besar Menurut Kecamatan di Kabupaten Trenggalek dan Jenis Usaha (unit), 2023
Number of Big White Ginger Individual Agricultural Holdings by District in Trenggalek Regency and Type of Activities (units), 2023 396

5.8.9 Jumlah Usaha Pertanian Perorangan Tanaman Jahe Putih Kecil Menurut Kecamatan di Kabupaten Trenggalek dan Jenis Usaha (unit), 2023
Number of Small White Ginger Individual Agricultural Holdings by District in Trenggalek Regency and Type of Activities (units), 2023 397

https://trenggalekkab.bps.go.id

Tabel
Table

Halaman
Page

5.8.10 Jumlah Usaha Pertanian Perorangan Tanaman Jahe Merah Menurut Kecamatan di Kabupaten Trenggalek dan Jenis Usaha (unit), 2023
Number of Red Ginger Individual Agricultural Holdings by District in Trenggalek Regency and Type of Activities (units), 2023 398

5.8.11 Jumlah Usaha Pertanian Perorangan Tanaman Kencur Menurut Kecamatan di Kabupaten Trenggalek dan Jenis Usaha (unit), 2023
Number of Aromatic Ginger Individual Agricultural Holdings by District in Trenggalek Regency and Type of Activities (units), 2023 399

5.8.12 Jumlah Usaha Pertanian Perorangan Tanaman Anggrek Menurut Kecamatan di Kabupaten Trenggalek dan Jenis Usaha (unit), 2023
Number of Orchid Individual Agricultural Holdings by District in Trenggalek Regency and Type of Activities (units), 2023 400

5.8.13 Jumlah Usaha Pertanian Perorangan Tanaman Mawar Menurut Kecamatan di Kabupaten Trenggalek dan Jenis Usaha (unit), 2023
Number of Rose Individual Agricultural Holdings by District in Trenggalek Regency and Type of Activities (units), 2023 401

5.8.14 Jumlah Usaha Pertanian Perorangan Tanaman Krisan Menurut Kecamatan di Kabupaten Trenggalek dan Jenis Usaha (unit), 2023
Number of Chrysanthemum Individual Agricultural Holdings by District in Trenggalek Regency and Type of Activities (units), 2023 402

5.9.1 Jumlah Rumah Tangga Usaha Tanaman Bawang Merah Menurut Kecamatan di Kabupaten Trenggalek dan Kondisi Utama Tanaman (rumah tangga), 2023
Number of Shallot Households by District in Trenggalek Regency and Main Condition of Crops (households), 2023 403

5.9.2 Jumlah Rumah Tangga Usaha Tanaman Bawang Putih Menurut Kecamatan di Kabupaten Trenggalek dan Kondisi Utama Tanaman (rumah tangga), 2023
Number of Garlic Households by District in Trenggalek Regency and Main Condition of Crops (households), 2023 404

5.9.3 Jumlah Rumah Tangga Usaha Tanaman Cabai Rawit Menurut Kecamatan di Kabupaten Trenggalek dan Kondisi Utama Tanaman (rumah tangga), 2023
Number of Cayenne Pepper Households by District in Trenggalek Regency and Main Condition of Crops (households), 2023 405

5.9.4 Jumlah Rumah Tangga Usaha Tanaman Cabai Hijau Menurut Kecamatan di Kabupaten Trenggalek dan Kondisi Utama Tanaman (rumah tangga), 2023
Number of Green Chili Households by District in Trenggalek Regency and Main Condition of Crops (households), 2023 406

http://trenggalekkab.bps.go.id

Tabel
Table

Halaman
Page

5.9.5 Jumlah Rumah Tangga Usaha Tanaman Cabai Merah Besar Menurut Kecamatan di Kabupaten Trenggalek dan Kondisi Utama Tanaman (rumah tangga), 2023
Number of Big Red ChiliHouseholds by District in Trenggalek Regency and Main Condition of Crops (households), 2023 407

5.9.6 Jumlah Rumah Tangga Usaha Tanaman Cabai Merah Keriting Menurut Kecamatan di Kabupaten Trenggalek dan Kondisi Utama Tanaman (rumah tangga), 2023
Number of Curly Red Chili Households by District in Trenggalek Regency and Main Condition of Crops (households), 2023 408

5.9.7 Jumlah Rumah Tangga Usaha Tanaman Kunyit Menurut Kecamatan di Kabupaten Trenggalek dan Kondisi Utama Tanaman (rumah tangga), 2023
Number of Turmeric Households by District in Trenggalek Regency and Main Condition of Crops (households), 2023 409

5.9.8 Jumlah Rumah Tangga Usaha Tanaman Jahe Putih Besar Menurut Kecamatan di Kabupaten Trenggalek dan Kondisi Utama Tanaman (rumah tangga), 2023
Number of Big White Ginger Households by District in Trenggalek Regency and Main Condition of Crops (households), 2023 410

5.9.9 Jumlah Rumah Tangga Usaha Tanaman Jahe Putih Kecil Menurut Kecamatan di Kabupaten Trenggalek dan Kondisi Utama Tanaman (rumah tangga), 2023
Number of Small White GingerHouseholds by District in Trenggalek Regency and Main Condition of Crops (households), 2023 411

5.9.10 Jumlah Rumah Tangga Usaha Tanaman Jahe Merah Menurut Kecamatan di Kabupaten Trenggalek dan Kondisi Utama Tanaman (rumah tangga), 2023
Number of Red Ginger Households by District in Trenggalek Regency and Main Condition of Crops (households), 2023 412

5.9.11 Jumlah Rumah Tangga Usaha Tanaman Kencur Menurut Kecamatan di Kabupaten Trenggalek dan Kondisi Utama Tanaman (rumah tangga), 2023
Number of Aromatic Ginger Households by District in Trenggalek Regency and Main Condition of Crops (households), 2023 413

5.9.12 Jumlah Rumah Tangga Usaha Tanaman Anggrek Menurut Kecamatan di Kabupaten Trenggalek dan Kondisi Utama Tanaman (rumah tangga), 2023
Number of OrchidHouseholds by District in Trenggalek Regency and Main Condition of Crops (households), 2023 414

5.9.13 Jumlah Rumah Tangga Usaha Tanaman Mawar Menurut Kecamatan di Kabupaten Trenggalek dan Kondisi Utama Tanaman (rumah tangga), 2023
Number of Rose Households by District in Trenggalek Regency and Main Condition of Crops (households), 2023 415

https://trenggalekkab.bps.go.id

Tabel
Table

Halaman
Page

5.9.14 Jumlah Rumah Tangga Usaha Tanaman Krisan Menurut Kecamatan di Kabupaten Trenggalek dan Kondisi Utama Tanaman (rumah tangga), 2023
Number of Chrysanthemum Households by District in Trenggalek Regency and Main Condition of Crops (households), 2023 416

5.10.1 Jumlah Usaha Pertanian Perorangan Tanaman Bawang Merah Menurut Kecamatan di Kabupaten Trenggalek dan Kondisi Utama Tanaman (unit), 2023
Number of Shallot Individual Agricultural Holdings by District in Trenggalek Regency and Main Condition of Crops (units), 2023 417

5.10.2 Jumlah Usaha Pertanian Perorangan Tanaman Bawang Putih Menurut Kecamatan di Kabupaten Trenggalek dan Kondisi Utama Tanaman (unit), 2023
Number of Garlic Individual Agricultural Holdings by District in Trenggalek Regency and Main Condition of Crops (units), 2023 418

5.10.3 Jumlah Usaha Pertanian Perorangan Tanaman Cabai Rawit Menurut Kecamatan di Kabupaten Trenggalek dan Kondisi Utama Tanaman (unit), 2023
Number of Cayenne Peppert Individual Agricultural Holdings by District in Trenggalek Regency and Main Condition of Crops (units), 2023 419

5.10.4 Jumlah Usaha Pertanian Perorangan Tanaman Cabai Hijau Menurut Kecamatan di Kabupaten Trenggalek dan Kondisi Utama Tanaman (unit), 2023
Number of Green Chili Individual Agricultural Holdings by District in Trenggalek Regency and Main Condition of Crops (units), 2023 420

5.10.5 Jumlah Usaha Pertanian Perorangan Tanaman Cabai Merah Besar Menurut Kecamatan di Kabupaten Trenggalek dan Kondisi Utama Tanaman (unit), 2023
Number of Big Red Chili Individual Agricultural Holdings by District in Trenggalek Regency and Main Condition of Crops (units), 2023 421

5.10.6 Jumlah Usaha Pertanian Perorangan Tanaman Cabai Merah Keriting Menurut Kecamatan di Kabupaten Trenggalek dan Kondisi Utama Tanaman (unit), 2023
Number of Curly Red Chili Individual Agricultural Holdings by District in Trenggalek Regency and Main Condition of Crops (units), 2023 422

5.10.7 Jumlah Usaha Pertanian Perorangan Tanaman Kunyit Menurut Kecamatan di Kabupaten Trenggalek dan Kondisi Utama Tanaman (unit), 2023
Number of Turmeric Individual Agricultural Holdings by District in Trenggalek Regency and Main Condition of Crops (units), 2023 423

https://trenggalekkab.bps.go.id

Tabel
Table

Halaman
Page

5.10.8 Jumlah Usaha Pertanian Perorangan Tanaman Jahe Putih Besar Menurut Kecamatan di Kabupaten Trenggalek dan Kondisi Utama Tanaman (unit), 2023
Number of Big White Ginger Individual Agricultural Holdings by District in Trenggalek Regency and Main Condition of Crops (units), 2023 424

5.10.9 Jumlah Usaha Pertanian Perorangan Tanaman Jahe Putih Kecil Menurut Kecamatan di Kabupaten Trenggalek dan Kondisi Utama Tanaman (unit), 2023
Number of Small White Ginger Individual Agricultural Holdings by District in Trenggalek Regency and Main Condition of Crops (units), 2023 425

5.10.10 Jumlah Usaha Pertanian Perorangan Tanaman Jahe Merah Menurut Kecamatan di Kabupaten Trenggalek dan Kondisi Utama Tanaman (unit), 2023
Number of Red Ginger Individual Agricultural Holdings by District in Trenggalek Regency and Main Condition of Crops (units), 2023 426

5.10.11 Jumlah Usaha Pertanian Perorangan Tanaman Kencur Menurut Kecamatan di Kabupaten Trenggalek dan Kondisi Utama Tanaman (unit), 2023
Number of Aromatic Ginger Individual Agricultural Holdings by District in Trenggalek Regency and Main Condition of Crops (units), 2023 427

5.10.12 Jumlah Usaha Pertanian Perorangan Tanaman Anggrek Menurut Kecamatan di Kabupaten Trenggalek dan Kondisi Utama Tanaman (unit), 2023
Number of Orchid Individual Agricultural Holdings by District in Trenggalek Regency and Main Condition of Crops (units), 2023 428

5.10.13 Jumlah Usaha Pertanian Perorangan Tanaman Mawar Menurut Kecamatan di Kabupaten Trenggalek dan Kondisi Utama Tanaman (unit), 2023
Number of Rose Individual Agricultural Holdings by District in Trenggalek Regency and Main Condition of Crops (units), 2023 429

5.10.14 Jumlah Usaha Pertanian Perorangan Tanaman Krisan Menurut Kecamatan di Kabupaten Trenggalek dan Kondisi Utama Tanaman (unit), 2023
Number of Chrysanthemum Individual Agricultural Holdings by District in Trenggalek Regency and Main Condition of Crops (units), 2023 430

5.11.1 Jumlah Rumah Tangga Usaha Tanaman Bawang Merah Menurut Kecamatan di Kabupaten Trenggalek dan Sistem Pemanenan (rumah tangga), 2023
Number of Shallot Households by District in Trenggalek Regency and Harvesting System (households), 2023 431

5.11.2 Jumlah Rumah Tangga Usaha Tanaman Bawang Putih Menurut Kecamatan di Kabupaten Trenggalek dan Sistem Pemanenan (rumah tangga), 2023
Number of Garlic Households by District in Trenggalek Regency and Harvesting System (households), 2023 432

https://trenggalekkab.bps.go.id

Tabel
Table

Halaman
Page

5.11.3 Jumlah Rumah Tangga Usaha Tanaman Cabai Rawit Menurut Kecamatan di Kabupaten Trenggalek dan Sistem Pemanenan (rumah tangga), 2023
Number of Cayenne Pepper Households by District in Trenggalek Regency and Harvesting System (households), 2023 433

5.11.4 Jumlah Rumah Tangga Usaha Tanaman Cabai Hijau Menurut Kecamatan di Kabupaten Trenggalek dan Sistem Pemanenan (rumah tangga), 2023
Number of Green Chili Households by District in Trenggalek Regency and Harvesting System (households), 2023 434

5.11.5 Jumlah Rumah Tangga Usaha Tanaman Cabai Merah Besar Menurut Kecamatan di Kabupaten Trenggalek dan Sistem Pemanenan (rumah tangga), 2023
Number of Big Red Chili Households by District in Trenggalek Regency and Harvesting System (households), 2023 435

5.11.6 Jumlah Rumah Tangga Usaha Tanaman Cabai Merah Keriting Menurut Kecamatan di Kabupaten Trenggalek dan Sistem Pemanenan (rumah tangga), 2023
Number of Curly Red Chili Households by District in Trenggalek Regency and Harvesting System (households), 2023 436

5.11.7 Jumlah Rumah Tangga Usaha Tanaman Kunyit Menurut Kecamatan di Kabupaten Trenggalek dan Sistem Pemanenan (rumah tangga), 2023
Number of Turmeric Households by District in Trenggalek Regency and Harvesting System (households), 2023 437

5.11.8 Jumlah Rumah Tangga Usaha Tanaman Jahe Putih Besar Menurut Kecamatan di Kabupaten Trenggalek dan Sistem Pemanenan (rumah tangga), 2023
Number of Big White Ginger Households by District in Trenggalek Regency and Harvesting System (households), 2023 438

5.11.9 Jumlah Rumah Tangga Usaha Tanaman Jahe Putih Kecil Menurut Kecamatan di Kabupaten Trenggalek dan Sistem Pemanenan (rumah tangga), 2023
Number of Small White GingerHouseholds by District in Trenggalek Regency and Harvesting System (households), 2023 439

5.11.10 Jumlah Rumah Tangga Usaha Tanaman Jahe Merah Menurut Kecamatan di Kabupaten Trenggalek dan Sistem Pemanenan (rumah tangga), 2023
Number of Red Ginger Households by District in Trenggalek Regency and Harvesting System (households), 2023 440

5.11.11 Jumlah Rumah Tangga Usaha Tanaman Kencur Menurut Kecamatan di Kabupaten Trenggalek dan Sistem Pemanenan (rumah tangga), 2023
Number of Aromatic Ginger Households by District in Trenggalek Regency and Harvesting System (households), 2023 441

https://trenggalekkab.bps.go.id

Tabel
Table

Halaman
Page

5.11.12 Jumlah Rumah Tangga Usaha Tanaman Anggrek Menurut Kecamatan di Kabupaten Trenggalek dan Sistem Pemanenan (rumah tangga), 2023
Number of Orchid Households by District in Trenggalek Regency and Harvesting System (households), 2023 442

5.11.13 Jumlah Rumah Tangga Usaha Tanaman Mawar Menurut Kecamatan di Kabupaten Trenggalek dan Sistem Pemanenan (rumah tangga), 2023
Number of Rose Households by District in Trenggalek Regency and Harvesting System (households), 2023 443

5.11.14 Jumlah Rumah Tangga Usaha Tanaman Krisan Menurut Kecamatan di Kabupaten Trenggalek dan Sistem Pemanenan (rumah tangga), 2023
Number of Chrysanthemum Households by District in Trenggalek Regency and Harvesting System (households), 2023 444

5.12.1 Jumlah Usaha Pertanian Perorangan Tanaman Bawang Merah Menurut Kecamatan di Kabupaten Trenggalek dan Sistem Pemanenan (unit), 2023
Number of Shallot Individual Agricultural Holdings by District in Trenggalek Regency and Harvesting System (units), 2023 445

5.12.2 Jumlah Usaha Pertanian Perorangan Tanaman Bawang Putih Menurut Kecamatan di Kabupaten Trenggalek dan Sistem Pemanenan (unit), 2023
Number of Garlic Individual Agricultural Holdings by District in Trenggalek Regency and Harvesting System (units), 2023 446

5.12.3 Jumlah Usaha Pertanian Perorangan Tanaman Cabai Rawit Menurut Kecamatan di Kabupaten Trenggalek dan Sistem Pemanenan (unit), 2023
Number of Cayenne Pepper Individual Agricultural Holdings by District in Trenggalek Regency and Harvesting System (units), 2023 447

5.12.4 Jumlah Usaha Pertanian Perorangan Tanaman Cabai Hijau Menurut Kecamatan di Kabupaten Trenggalek dan Sistem Pemanenan (unit), 2023
Number of Green Chili Individual Agricultural Holdings by District in Trenggalek Regency and Harvesting System (units), 2023 448

5.12.5 Jumlah Usaha Pertanian Perorangan Tanaman Cabai Merah Besar Menurut Kecamatan di Kabupaten Trenggalek dan Sistem Pemanenan (unit), 2023
Number of Big Red Chili Individual Agricultural Holdings by District in Trenggalek Regency and Harvesting System (units), 2023 449

5.12.6 Jumlah Usaha Pertanian Perorangan Tanaman Cabai Merah Keriting Menurut Kecamatan di Kabupaten Trenggalek dan Sistem Pemanenan (unit), 2023
Number of Curly Red Chili Individual Agricultural Holdings by District in Trenggalek Regency and Harvesting System (units), 2023 450

5.12.7 Jumlah Usaha Pertanian Perorangan Tanaman Kunyit Menurut Kecamatan di Kabupaten Trenggalek dan Sistem Pemanenan (unit), 2023
Number of Turmeric Individual Agricultural Holdings by District in Trenggalek Regency and Harvesting System (units), 2023 451

https://trenggalekkab.bps.go.id

Tabel
Table

Halaman
Page

5.12.8 Jumlah Usaha Pertanian Perorangan Tanaman Jahe Putih Besar Menurut Kecamatan di Kabupaten Trenggalek dan Sistem Pemanenan (unit), 2023
Number of Big White Ginger Individual Agricultural Holdings by District in Trenggalek Regency and Harvesting System (units), 2023 452

5.12.9 Jumlah Usaha Pertanian Perorangan Tanaman Jahe Putih Kecil Menurut Kecamatan di Kabupaten Trenggalek dan Sistem Pemanenan (unit), 2023
Number of Small White Ginger Individual Agricultural Holdings by District in Trenggalek Regency and Harvesting System (units), 2023 453

5.12.10 Jumlah Usaha Pertanian Perorangan Tanaman Jahe Merah Menurut Kecamatan di Kabupaten Trenggalek dan Sistem Pemanenan (unit), 2023
Number of Red Ginger Individual Agricultural Holdings by District in Trenggalek Regency and Harvesting System (units), 2023 454

5.12.11 Jumlah Usaha Pertanian Perorangan Tanaman Kencur Menurut Kecamatan di Kabupaten Trenggalek dan Sistem Pemanenan (unit), 2023
Number of Aromatic Ginger Individual Agricultural Holdings by District in Trenggalek Regency and Harvesting System (units), 2023 455

5.12.12 Jumlah Usaha Pertanian Perorangan Tanaman Anggrek Menurut Kecamatan di Kabupaten Trenggalek dan Sistem Pemanenan (unit), 2023
Number of Orchid Individual Agricultural Holdings by District in Trenggalek Regency and Harvesting System (units), 2023 456

5.12.13 Jumlah Usaha Pertanian Perorangan Tanaman Mawar Menurut Kecamatan di Kabupaten Trenggalek dan Sistem Pemanenan (unit), 2023
Number of Rose Individual Agricultural Holdings by District in Trenggalek Regency and Harvesting System (units), 2023 457

5.12.14 Jumlah Usaha Pertanian Perorangan Tanaman Krisan Menurut Kecamatan di Kabupaten Trenggalek dan Sistem Pemanenan (unit), 2023
Number of Chrysanthemum Individual Agricultural Holdings by District in Trenggalek Regency and Harvesting System (units), 2023 458

5.13.1 Jumlah Rumah Tangga Usaha Tanaman Bawang Merah Menurut Kecamatan di Kabupaten Trenggalek dan Penyebab Utama Luas Panen Lebih Kecil dari Luas Tanam (rumah tangga), 2023
Number of Shallot Iouseholdsby District in Trenggalek Regency and the Main Cause of the Harvest Area Smaller than the Planting Area (households), 2023 . 459

5.13.2 Jumlah Rumah Tangga Usaha Tanaman Bawang Putih Menurut Kecamatan di Kabupaten Trenggalek dan Penyebab Utama Luas Panen Lebih Kecil dari Luas Tanam (rumah tangga), 2023
Number of Garlic Households by District in Trenggalek Regency and the Main Cause of the Harvest Area Smaller than the Planting Area (households), 2023 . 460

https://trenggalekkab.bps.go.id

Tabel
Table

Halaman
Page

5.13.3 Jumlah Rumah Tangga Usaha Tanaman Cabai Rawit Menurut Kecamatan di Kabupaten Trenggalek dan Penyebab Utama Luas Panen Lebih Kecil dari Luas Tanam (rumah tangga), 2023
Number of Cayenne Pepper Households by District in Trenggalek Regency and the Main Cause of the Harvest Area Smaller than the Planting Area (households), 2023 461

5.13.4 Jumlah Rumah Tangga Usaha Tanaman Cabai Hijau Menurut Kecamatan di Kabupaten Trenggalek dan Penyebab Utama Luas Panen Lebih Kecil dari Luas Tanam (rumah tangga), 2023
Number of Green Chili Households by District in Trenggalek Regency and the Main Cause of the Harvest Area Smaller than the Planting Area (households), 2023 462

5.13.5 Jumlah Rumah Tangga Usaha Tanaman Cabai Merah Besar Menurut Kecamatan di Kabupaten Trenggalek dan Penyebab Utama Luas Panen Lebih Kecil dari Luas Tanam (rumah tangga), 2023
Number of Big Red Chili Households by District in Trenggalek Regency and the Main Cause of the Harvest Area Smaller than the Planting Area (households), 2023 463

5.13.6 Jumlah Rumah Tangga Usaha Tanaman Cabai Merah Keriting Menurut Kecamatan di Kabupaten Trenggalek dan Penyebab Utama Luas Panen Lebih Kecil dari Luas Tanam (rumah tangga), 2023
Number of Curly Red Chili Households by District in Trenggalek Regency and the Main Cause of the Harvest Area Smaller than the Planting Area (households), 2023 464

5.13.7 Jumlah Rumah Tangga Usaha Tanaman Kunyit Menurut Kecamatan di Kabupaten Trenggalek dan Penyebab Utama Luas Panen Lebih Kecil dari Luas Tanam (rumah tangga), 2023
Number of Turmeric Households by District in Trenggalek Regency and the Main Cause of the Harvest Area Smaller than the Planting Area (households), 2023 465

5.13.8 Jumlah Rumah Tangga Usaha Tanaman Jahe Putih Besar Menurut Kecamatan di Kabupaten Trenggalek dan Penyebab Utama Luas Panen Lebih Kecil dari Luas Tanam (rumah tangga), 2023
Number of Big White Ginger Households by District in Trenggalek Regency and the Main Cause of the Harvest Area Smaller than the Planting Area (households), 2023 466

5.13.9 Jumlah Rumah Tangga Usaha Tanaman Jahe Putih Kecil Menurut Kecamatan di Kabupaten Trenggalek dan Penyebab Utama Luas Panen Lebih Kecil dari Luas Tanam (rumah tangga), 2023
Number of Small White Ginger Households by District in Trenggalek Regency and the Main Cause of the Harvest Area Smaller than the Planting Area (households), 2023 467

https://trenggalekkab.bps.go.id

Tabel
Table

Halaman
Page

5.13.10 Jumlah Rumah Tangga Usaha Tanaman Jahe Merah Menurut Kecamatan di Kabupaten Trenggalek dan Penyebab Utama Luas Panen Lebih Kecil dari Luas Tanam (rumah tangga), 2023
Number of Red Ginger Households by District in Trenggalek Regency and the Main Cause of the Harvest Area Smaller than the Planting Area (households), 2023 468

5.13.11 Jumlah Rumah Tangga Usaha Tanaman Kencur Menurut Kecamatan di Kabupaten Trenggalek dan Penyebab Utama Luas Panen Lebih Kecil dari Luas Tanam (rumah tangga), 2023
Number of Aromatic Ginger Households by District in Trenggalek Regency and the Main Cause of the Harvest Area Smaller than the Planting Area (households), 2023 469

5.13.12 Jumlah Rumah Tangga Usaha Tanaman Anggrek Menurut Kecamatan di Kabupaten Trenggalek dan Penyebab Utama Luas Panen Lebih Kecil dari Luas Tanam (rumah tangga), 2023
Number of Orchid Households by District in Trenggalek Regency and the Main Cause of the Harvest Area Smaller than the Planting Area (households), 2023 . 470

5.13.13 Jumlah Rumah Tangga Usaha Tanaman Mawar Menurut Kecamatan di Kabupaten Trenggalek dan Penyebab Utama Luas Panen Lebih Kecil dari Luas Tanam (rumah tangga), 2023
Number of Rose Households by District in Trenggalek Regency and the Main Cause of the Harvest Area Smaller than the Planting Area (households), 2023 . 471

5.13.14 Jumlah Rumah Tangga Usaha Tanaman Krisan Menurut Kecamatan di Kabupaten Trenggalek dan Penyebab Utama Luas Panen Lebih Kecil dari Luas Tanam (rumah tangga), 2023
Number of Chrysanthemum Households by District in Trenggalek Regency and the Main Cause of the Harvest Area Smaller than the Planting Area (households), 2023 472

5.14.1 Jumlah Usaha Pertanian Perorangan Tanaman Bawang Merah Menurut Kecamatan di Kabupaten Trenggalek dan Penyebab Utama Luas Panen Lebih Kecil dari Luas Tanam (unit), 2023
Number of Shallot Individual Agricultural Holdings by District in Trenggalek Regency and the Main Cause of the Harvest Area Smaller than the Planting Area (units), 2023 473

5.14.2 Jumlah Usaha Pertanian Perorangan Tanaman Bawang Putih Menurut Kecamatan di Kabupaten Trenggalek dan Penyebab Utama Luas Panen Lebih Kecil dari Luas Tanam (unit), 2023
Number of Garlic Individual Agricultural Holdings by District in Trenggalek Regency and the Main Cause of the Harvest Area Smaller than the Planting Area (units), 2023 474

https://trenggalekkab.bps.go.id

Tabel
Table

Halaman
Page

5.14.3 Jumlah Usaha Pertanian Perorangan Tanaman Cabai Rawit Menurut Kecamatan di Kabupaten Trenggalek dan Penyebab Utama Luas Panen Lebih Kecil dari Luas Tanam (unit), 2023
Number of Cayenne Pepper Individual Agricultural Holdings by District in Trenggalek Regency and the Main Cause of the Harvest Area Smaller than the Planting Area (units), 2023 475

5.14.4 Jumlah Usaha Pertanian Perorangan Tanaman Cabai Hijau Menurut Kecamatan di Kabupaten Trenggalek dan Penyebab Utama Luas Panen Lebih Kecil dari Luas Tanam (unit), 2023
Number of Green Chili Individual Agricultural Holdings by District in Trenggalek Regency and the Main Cause of the Harvest Area Smaller than the Planting Area (units), 2023 476

5.14.5 Jumlah Usaha Pertanian Perorangan Tanaman Cabai Merah Besar Menurut Kecamatan di Kabupaten Trenggalek dan Penyebab Utama Luas Panen Lebih Kecil dari Luas Tanam (unit), 2023
Number of Big Red Chili Individual Agricultural Holdings by District in Trenggalek Regency and the Main Cause of the Harvest Area Smaller than the Planting Area (units), 2023 477

5.14.6 Jumlah Usaha Pertanian Perorangan Tanaman Cabai Merah Keriting Menurut Kecamatan di Kabupaten Trenggalek dan Penyebab Utama Luas Panen Lebih Kecil dari Luas Tanam (unit), 2023
Number of Curly Red Chili Individual Agricultural Holdings by District in Trenggalek Regency and Main Cause of the Harvest Area Smaller than the Planting Area (units), 2023 478

5.14.7 Jumlah Usaha Pertanian Perorangan Tanaman Kunyit Menurut Kecamatan di Kabupaten Trenggalek dan Penyebab Utama Luas Panen Lebih Kecil dari Luas Tanam (unit), 2023
Number of Turmeric Individual Agricultural Holdings by District in Trenggalek Regency and the Main Cause of the Harvest Area Smaller than the Planting Area (units), 2023 479

5.14.8 Jumlah Usaha Pertanian Perorangan Tanaman Jahe Putih Besar Menurut Kecamatan di Kabupaten Trenggalek dan Penyebab Utama Luas Panen Lebih Kecil dari Luas Tanam (unit), 2023
Number of Big White Ginger Individual Agricultural Holdings by District in Trenggalek Regency and the Main Cause of the Harvest Area Smaller than the Planting Area (units), 2023 480

5.14.9 Jumlah Usaha Pertanian Perorangan Tanaman Jahe Putih Kecil Menurut Kecamatan di Kabupaten Trenggalek dan Penyebab Utama Luas Panen Lebih Kecil dari Luas Tanam (unit), 2023
Number of Small White Ginger Individual Agricultural Holdings by District in Trenggalek Regency and the Main Cause of the Harvest Area Smaller than the Planting Area (units), 2023 481

https://trenggalekkab.bps.go.id

Tabel
Table

Halaman
Page

5.14.10 Jumlah Usaha Pertanian Perorangan Tanaman Jahe Merah Menurut Kecamatan di Kabupaten Trenggalek dan Penyebab Utama Luas Panen Lebih Kecil dari Luas Tanam (unit), 2023
Number of Red Ginger Individual Agricultural Holdings by District in Trenggalek Regency and the Main Cause of the Harvest Area Smaller than the Planting Area (units), 2023 482

5.14.11 Jumlah Usaha Pertanian Perorangan Tanaman Kencur Menurut Kecamatan di Kabupaten Trenggalek dan Penyebab Utama Luas Panen Lebih Kecil dari Luas Tanam (unit), 2023
Number of Aromatic Ginger Individual Agricultural Holdings by District in Trenggalek Regency and the Main Cause of the Harvest Area Smaller than the Planting Area (units), 2023 483

5.14.12 Jumlah Usaha Pertanian Perorangan Tanaman Anggrek Menurut Kecamatan di Kabupaten Trenggalek dan Penyebab Utama Luas Panen Lebih Kecil dari Luas Tanam (unit), 2023
Number of Orchid Individual Agricultural Holdings by District in Trenggalek Regency and the Main Cause of the Harvest Area Smaller than the Planting Area (units), 2023 484

5.14.13 Jumlah Usaha Pertanian Perorangan Tanaman Mawar Menurut Kecamatan di Kabupaten Trenggalek dan Penyebab Utama Luas Panen Lebih Kecil dari Luas Tanam (unit), 2023
Number of Rose Individual Agricultural Holdings by District in Trenggalek Regency and the Main Cause of the Harvest Area Smaller than the Planting Area (units), 2023 485

5.14.14 Jumlah Usaha Pertanian Perorangan Tanaman Krisan Menurut Kecamatan di Kabupaten Trenggalek dan Penyebab Utama Luas Panen Lebih Kecil dari Luas Tanam (unit), 2023
Number of Chrysanthemum Individual Agricultural Holdings by District in Trenggalek Regency and the Main Cause of the Harvest Area Smaller than the Planting Area (units), 2023 486

5.15.1 Jumlah Rumah Tangga Usaha Tanaman Bawang Merah Menurut Kecamatan di Kabupaten Trenggalek dan Pemanfaatan Produksi (rumah tangga), 2023
Number of Shallot Households by District in Trenggalek Regency and Production Utilization (households), 2023 487

5.15.2 Jumlah Rumah Tangga Usaha Tanaman Bawang Putih Menurut Kecamatan di Kabupaten Trenggalek dan Pemanfaatan Produksi (rumah tangga), 2023
Number of Garlic Households by District in Trenggalek Regency and Production Utilization (households), 2023 488

5.15.3 Jumlah Rumah Tangga Usaha Tanaman Cabai Rawit Menurut Kecamatan di Kabupaten Trenggalek dan Pemanfaatan Produksi (rumah tangga), 2023
Number of Cayenne Pepper Households by District in Trenggalek Regency and Production Utilization (households), 2023 489

https://trenggalekkab.bps.go.id

Tabel
Table

Halaman
Page

5.15.4 Jumlah Rumah Tangga Usaha Tanaman Cabai Hijau Menurut Kecamatan di Kabupaten Trenggalek dan Pemanfaatan Produksi (rumah tangga), 2023
Number of Green Chili Households by District in Trenggalek Regency and Production Utilization (households), 2023 490

5.15.5 Jumlah Rumah Tangga Usaha Tanaman Cabai Merah Besar Menurut Kecamatan di Kabupaten Trenggalek dan Pemanfaatan Produksi (rumah tangga), 2023
Number of Big Red Chili Households by District in Trenggalek Regency and Production Utilization (households), 2023 491

5.15.6 Jumlah Rumah Tangga Usaha Tanaman Cabai Merah Keriting Menurut Kecamatan di Kabupaten Trenggalek dan Pemanfaatan Produksi (rumah tangga), 2023
Number of Curly Red Chili Households by District in Trenggalek Regency and Production Utilization (households), 2023 492

5.15.7 Jumlah Rumah Tangga Usaha Tanaman Kunyit Menurut Kecamatan di Kabupaten Trenggalek dan Pemanfaatan Produksi (rumah tangga), 2023
Number of Turmeric Households by District in Trenggalek Regency and Production Utilization (households), 2023 493

5.15.8 Jumlah Rumah Tangga Usaha Tanaman Jahe Putih Besar Menurut Kecamatan di Kabupaten Trenggalek dan Pemanfaatan Produksi (rumah tangga), 2023
Number of Big White Ginger Households by District in Trenggalek Regency and Production Utilization (households), 2023 494

5.15.9 Jumlah Rumah Tangga Usaha Tanaman Jahe Putih Kecil Menurut Kecamatan di Kabupaten Trenggalek dan Pemanfaatan Produksi (rumah tangga), 2023
Number of Small White Ginger Households by District in Trenggalek Regency and Production Utilization (households), 2023 495

5.15.10 Jumlah Rumah Tangga Usaha Tanaman Jahe Merah Menurut Kecamatan di Kabupaten Trenggalek dan Pemanfaatan Produksi (rumah tangga), 2023
Number of Red Ginger Households by District in Trenggalek Regency and Production Utilization (households), 2023 496

5.15.11 Jumlah Rumah Tangga Usaha Tanaman Kencur Menurut Kecamatan di Kabupaten Trenggalek dan Pemanfaatan Produksi (rumah tangga), 2023
Number of Aromatic Ginger Households by District in Trenggalek Regency and Production Utilization (households), 2023 497

5.15.12 Jumlah Rumah Tangga Usaha Tanaman Anggrek Menurut Kecamatan di Kabupaten Trenggalek dan Pemanfaatan Produksi (rumah tangga), 2023
Number of Orchid Households by District in Trenggalek Regency and Production Utilization (households), 2023 498

https://trenggalekkab.bps.go.id

Tabel
Table

Halaman
Page

5.15.13 Jumlah Rumah Tangga Usaha Tanaman Mawar Menurut Kecamatan di Kabupaten Trenggalek dan Pemanfaatan Produksi (rumah tangga), 2023
Number of Rose Households by District in Trenggalek Regency and Production Utilization (households), 2023 499

5.15.14 Jumlah Rumah Tangga Usaha Tanaman Krisan Menurut Kecamatan di Kabupaten Trenggalek dan Pemanfaatan Produksi (rumah tangga), 2023
Number of Chrysanthemum Households by District in Trenggalek Regency and Production Utilization (households), 2023 500

5.16.1 Jumlah Usaha Pertanian Perorangan Tanaman Bawang Merah Menurut Kecamatan di Kabupaten Trenggalek dan Pemanfaatan Produksi (unit), 2023
Number of Shallot Individual Agricultural Holdings by District in Trenggalek Regency and Production Utilization (units), 2023 501

5.16.2 Jumlah Usaha Pertanian Perorangan Tanaman Bawang Putih Menurut Kecamatan di Kabupaten Trenggalek dan Pemanfaatan Produksi (unit), 2023
Number of Garlic Individual Agricultural Holdings by District in Trenggalek Regency and Production Utilization (units), 2023 502

5.16.3 Jumlah Usaha Pertanian Perorangan Tanaman Cabai Rawit Menurut Kecamatan di Kabupaten Trenggalek dan Pemanfaatan Produksi (unit), 2023
Number of Cayenne Pepper Individual Agricultural Holdings by District in Trenggalek Regency and Production Utilization (units), 2023 503

5.16.4 Jumlah Usaha Pertanian Perorangan Tanaman Cabai Hijau Menurut Kecamatan di Kabupaten Trenggalek dan Pemanfaatan Produksi (unit), 2023
Number of Green Chili Individual Agricultural Holdings by District in Trenggalek Regency and Production Utilization (units), 2023 504

5.16.5 Jumlah Usaha Pertanian Perorangan Tanaman Cabai Merah Besar Menurut Kecamatan di Kabupaten Trenggalek dan Pemanfaatan Produksi (unit), 2023
Number of Big Red Chili Individual Agricultural Holdings by District in Trenggalek Regency and Production Utilization (units), 2023 505

5.16.6 Jumlah Usaha Pertanian Perorangan Tanaman Cabai Merah Keriting Menurut Kecamatan di Kabupaten Trenggalek dan Pemanfaatan Produksi (unit), 2023
Number of Curly Red Chili Individual Agricultural Holdings by District in Trenggalek Regency and Production Utilization (units), 2023 506

5.16.7 Jumlah Usaha Pertanian Perorangan Tanaman Kunyit Menurut Kecamatan di Kabupaten Trenggalek dan Pemanfaatan Produksi (unit), 2023
Number of Turmeric Individual Agricultural Holdings by District in Trenggalek Regency and Production Utilization (units), 2023 507

https://trenggalekkab.bps.go.id

Tabel
Table

Halaman
Page

5.16.8 Jumlah Usaha Pertanian Perorangan Tanaman Jahe Putih Besar Menurut Kecamatan di Kabupaten Trenggalek dan Pemanfaatan Produksi (unit), 2023
Number of Big White Ginger Individual Agricultural Holdings by District in Trenggalek Regency and Production Utilization (units), 2023 508

5.16.9 Jumlah Usaha Pertanian Perorangan Tanaman Jahe Putih Kecil Menurut Kecamatan di Kabupaten Trenggalek dan Pemanfaatan Produksi (unit), 2023
Number of Small White Ginger Individual Agricultural Holdings by District in Trenggalek Regency and Production Utilization (units), 2023 509

5.16.10 Jumlah Usaha Pertanian Perorangan Tanaman Jahe Merah Menurut Kecamatan di Kabupaten Trenggalek dan Pemanfaatan Produksi (unit), 2023
Number of Red Ginger Individual Agricultural Holdings by District in Trenggalek Regency and Production Utilization (units), 2023 510

5.16.11 Jumlah Usaha Pertanian Perorangan Tanaman Kencur Menurut Kecamatan di Kabupaten Trenggalek dan Pemanfaatan Produksi (unit), 2023
Number of Aromatic Ginger Individual Agricultural Holdings by District in Trenggalek Regency and Production Utilization (units), 2023 511

5.16.12 Jumlah Usaha Pertanian Perorangan Tanaman Anggrek Menurut Kecamatan di Kabupaten Trenggalek dan Pemanfaatan Produksi (unit), 2023
Number of Orchid Individual Agricultural Holdings by District in Trenggalek Regency and Production Utilization (units), 2023 512

5.16.13 Jumlah Usaha Pertanian Perorangan Tanaman Mawar Menurut Kecamatan di Kabupaten Trenggalek dan Pemanfaatan Produksi (unit), 2023
Number of Rose Individual Agricultural Holdings by District in Trenggalek Regency and Production Utilization (units), 2023 513

5.16.14 Jumlah Usaha Pertanian Perorangan Tanaman Krisan Menurut Kecamatan di Kabupaten Trenggalek dan Pemanfaatan Produksi (unit), 2023
Number of Chrysanthemum Individual Agricultural Holdings by District in Trenggalek Regency and Production Utilization (units), 2023 514

5.17 Jumlah Rumah Tangga Usaha Tanaman Tahunan Menurut Kecamatan di Kabupaten Trenggalek dan Subsektor (rumah tangga), 2023
Number of Permanent Crops Households by District in Trenggalek Regency and Subsector (households), 2023 515

5.18 Jumlah Usaha Pertanian Perorangan Tanaman Tahunan Menurut Kecamatan di Kabupaten Trenggalek dan Subsektor (unit), 2023
Number of Permanent Crops Individual Agriculture Holdings by District in Trenggalek Regency and Subsector (units), 2023 516

https://trenggalekkab.bps.go.id

Tabel
Table

Halaman
Page

5.19 Jumlah Rumah Tangga Usaha Hortikultura Tahunan Menurut Kecamatan di Kabupaten Trenggalek dan Kelompok Tanaman (rumah tangga), 2023
Number of Permanent Horticultural Crops Households by District in Trenggalek Regency and of Permanent Crops Category (households), 2023 517

5.20 Jumlah Usaha Pertanian Perorangan Hortikultura Tahunan Menurut Kecamatan di Kabupaten Trenggalek dan Kelompok Tanaman (unit), 2023
Number of Permanent Horticultural Crops Individual Agricultural Holdings by District in Trenggalek Regency and Permanent Crops Category (units), 2023 518

5.21 Jumlah Pengelola Usaha Pertanian Perorangan Hortikultura Menurut Kecamatan di Kabupaten Trenggalek, Kelompok Tanaman Hortikultura, dan Jenis Kelamin (orang), 2023
Number of Horticulture Individual Agricultural Holdersby District in Trenggalek Regency, Horticultural Crops Group, and Sex (person), 2023 519

5.22 Jumlah Rumah Tangga Usaha Hortikultura Tahunan Menurut Kecamatan di Kabupaten Trenggalek dan Jenis Tanaman (rumah tangga), 2023
Number of Permanent Horticulture Households by District in Trenggalek Regency and Crops Category (households), 2023 522

5.23 Jumlah Usaha Pertanian Perorangan Hortikultura Tahunan Menurut Kecamatan di Kabupaten Trenggalek dan Jenis Tanaman (unit), 2023
Number of Permanent Horticulture Individual Agricultural Holdings by District in Trenggalek Regency and Crops Category (units), 2023 524

5.24.1 Jumlah Rumah Tangga Usaha Tanaman Kapulaga Menurut Kecamatan di Kabupaten Trenggalek dan Jenis Usaha (rumah tangga), 2023
Number of Cardamom Households by District in Trenggalek Regency and Type of Activities (households), 2023 526

5.24.2 Jumlah Rumah Tangga Usaha Tanaman Jeruk Nipis Menurut Kecamatan di Kabupaten Trenggalek dan Jenis Usaha (rumah tangga), 2023
Number of Lime Households by District in Trenggalek Regency and Type of Activities (households), 2023 527

5.24.3 Jumlah Rumah Tangga Usaha Tanaman Jeruk Menurut Kecamatan di Kabupaten Trenggalek dan Jenis Usaha (rumah tangga), 2023
Number of Orange Households by District in Trenggalek Regency and Type of Activities (households), 2023 528

5.24.4 Jumlah Rumah Tangga Usaha Tanaman Pisang Menurut Kecamatan di Kabupaten Trenggalek dan Jenis Usaha (rumah tangga), 2023
Number of Banana Households by District in Trenggalek Regency and Type of Activities (households), 2023 529

5.24.5 Jumlah Rumah Tangga Usaha Tanaman Mangga Menurut Kecamatan di Kabupaten Trenggalek dan Jenis Usaha (rumah tangga), 2023
Number of Mango Households by District in Trenggalek Regency and Type of Activities (households), 2023 530

https://trenggalekkab.bps.go.id

Tabel
Table

Halaman
Page

5.24.6 Jumlah Rumah Tangga Usaha Tanaman Pepaya Menurut Kecamatan di Kabupaten Trenggalek dan Jenis Usaha (rumah tangga), 2023
Number of Papaya Households by District in Trenggalek Regency and Type of Activities (households), 2023 531

5.24.7 Jumlah Rumah Tangga Usaha Tanaman Nenas Menurut Kecamatan di Kabupaten Trenggalek dan Jenis Usaha (rumah tangga), 2023
Number of Pineapple Households by District in Trenggalek Regency and Type of Activities (households), 2023 532

5.24.8 Jumlah Rumah Tangga Usaha Tanaman Durian Menurut Kecamatan di Kabupaten Trenggalek dan Jenis Usaha (rumah tangga), 2023
Number of Durian Households by District in Trenggalek Regency and Type of Activities (households), 2023 533

5.25.1 Jumlah Usaha Pertanian Perorangan Tanaman Kapulaga Menurut Kecamatan di Kabupaten Trenggalek dan Jenis Usaha (unit), 2023
Number of Cardamom Individual Agricultural Holdings by District in Trenggalek Regency and Type of Activities (units), 2023 534

5.25.2 Jumlah Usaha Pertanian Perorangan Tanaman Jeruk Nipis Menurut Kecamatan di Kabupaten Trenggalek dan Jenis Usaha (unit), 2023
Number of Lime Individual Agricultural Holdings by District in Trenggalek Regency and Type of Activities (units), 2023 535

5.25.3 Jumlah Usaha Pertanian Perorangan Tanaman Jeruk Menurut Kecamatan di Kabupaten Trenggalek dan Jenis Usaha (unit), 2023
Number of Orange Individual Agricultural Holdings by District in Trenggalek Regency and Type of Activities (units), 2023 536

5.25.4 Jumlah Usaha Pertanian Perorangan Tanaman Pisang Menurut Kecamatan di Kabupaten Trenggalek dan Jenis Usaha (unit), 2023
Number of Banana Individual Agricultural Holdings by District in Trenggalek Regency and Type of Activities (units), 2023 537

5.25.5 Jumlah Usaha Pertanian Perorangan Tanaman Mangga Menurut Kecamatan di Kabupaten Trenggalek dan Jenis Usaha (unit), 2023
Number of Mango Individual Agricultural Holdings by District in Trenggalek Regency and Type of Activities (units), 2023 538

5.25.6 Jumlah Usaha Pertanian Perorangan Tanaman Pepaya Menurut Kecamatan di Kabupaten Trenggalek dan Jenis Usaha (unit), 2023
Number of Papaya Individual Agricultural Holdings by District in Trenggalek Regency and Type of Activities (units), 2023 539

5.25.7 Jumlah Usaha Pertanian Perorangan Tanaman Nenas Menurut Kecamatan di Kabupaten Trenggalek dan Jenis Usaha (unit), 2023
Number of Pineapple Individual Agricultural Holdings by District in Trenggalek Regency and Type of Activities (units), 2023 540

https://trenggalekkab.bps.go.id

Tabel
Table

Halaman
Page

5.25.8 Jumlah Usaha Pertanian Perorangan Tanaman Durian Menurut Kecamatan di Kabupaten Trenggalek dan Jenis Usaha (unit), 2023
Number of Durian Individual Agricultural Holdings by District in Trenggalek Regency and Type of Activities (units), 2023 541

5.26.1 Jumlah Rumah Tangga Usaha Tanaman Kapulaga Menurut Kecamatan di Kabupaten Trenggalek dan Kondisi Utama Tanaman (rumah tangga), 2023
Number of Cardamom Households by District in Trenggalek Regency and Main Condition of Crops (households), 2023 542

5.26.2 Jumlah Rumah Tangga Usaha Tanaman Jeruk Nipis Menurut Kecamatan di Kabupaten Trenggalek dan Kondisi Utama Tanaman (rumah tangga), 2023
Number of Lime Households by District in Trenggalek Regency and Main Condition of Crops (households), 2023 543

5.26.3 Jumlah Rumah Tangga Usaha Tanaman Jeruk Menurut Kecamatan di Kabupaten Trenggalek dan Kondisi Utama Tanaman (rumah tangga), 2023
Number of Orange Households by District in Trenggalek Regency and Main Condition of Crops (households), 2023 544

5.26.4 Jumlah Rumah Tangga Usaha Tanaman Pisang Menurut Kecamatan di Kabupaten Trenggalek dan Kondisi Utama Tanaman (rumah tangga), 2023
Number of Banana Households by District in Trenggalek Regency and Main Condition of Crops (households), 2023 545

5.26.5 Jumlah Rumah Tangga Usaha Tanaman Mangga Menurut Kecamatan di Kabupaten Trenggalek dan Kondisi Utama Tanaman (rumah tangga), 2023
Number of Mango Households by District in Trenggalek Regency and Main Condition of Crops (households), 2023 546

5.26.6 Jumlah Rumah Tangga Usaha Tanaman Pepaya Menurut Kecamatan di Kabupaten Trenggalek dan Kondisi Utama Tanaman (rumah tangga), 2023
Number of Papaya Households by District in Trenggalek Regency and Main Condition of Crops (households), 2023 547

5.26.7 Jumlah Rumah Tangga Usaha Tanaman Nenas Menurut Kecamatan di Kabupaten Trenggalek dan Kondisi Utama Tanaman (rumah tangga), 2023
Number of Pineapple Households by District in Trenggalek Regency and Main Condition of Crops (households), 2023 548

5.26.8 Jumlah Rumah Tangga Usaha Tanaman Durian Menurut Kecamatan di Kabupaten Trenggalek dan Kondisi Utama Tanaman (rumah tangga), 2023
Number of Durian Households by District in Trenggalek Regency and Main Condition of Crops (households), 2023 549

5.27.1 Jumlah Usaha Pertanian Perorangan Tanaman Kapulaga Menurut Kecamatan di Kabupaten Trenggalek dan Kondisi Utama Tanaman (unit), 2023
Number of Cardamom Individual Agricultural Holdings by District in Trenggalek Regency and Main Condition of Crops (units), 2023 550

https://trenggalekkab.bps.go.id

Tabel
Table

Halaman
Page

5.27.2 Jumlah Usaha Pertanian Perorangan Tanaman Jeruk Nipis Menurut Kecamatan di Kabupaten Trenggalek dan Kondisi Utama Tanaman (unit), 2023
Number of Lime Individual Agricultural Holdings by District in Trenggalek Regency and Main Condition of Crops (units), 2023 551

5.27.3 Jumlah Usaha Pertanian Perorangan Tanaman Jeruk Menurut Kecamatan di Kabupaten Trenggalek dan Kondisi Utama Tanaman (unit), 2023
Number of Orange Individual Agricultural Holdings by District in Trenggalek Regency and Main Condition of Crops (units), 2023 552

5.27.4 Jumlah Usaha Pertanian Perorangan Tanaman Pisang Menurut Kecamatan di Kabupaten Trenggalek dan Kondisi Utama Tanaman (unit), 2023
Number of Banana Individual Agricultural Holdings by District in Trenggalek Regency and Main Condition of Crops (units), 2023 553

5.27.5 Jumlah Usaha Pertanian Perorangan Tanaman Mangga Menurut Kecamatan di Kabupaten Trenggalek dan Kondisi Utama Tanaman (unit), 2023
Number of Mango Individual Agricultural Holdings by District in Trenggalek Regency and Main Condition of Crops (units), 2023 554

5.27.6 Jumlah Usaha Pertanian Perorangan Tanaman Pepaya Menurut Kecamatan di Kabupaten Trenggalek dan Kondisi Utama Tanaman (unit), 2023
Number of Papaya Individual Agricultural Holdings by District in Trenggalek Regency and Main Condition of Crops (units), 2023 555

5.27.7 Jumlah Usaha Pertanian Perorangan Tanaman Nenas Menurut Kecamatan di Kabupaten Trenggalek dan Kondisi Utama Tanaman (unit), 2023
Number of Pineapple Individual Agricultural Holdings by District in Trenggalek Regency and Main Condition of Crops (units), 2023 556

5.27.8 Jumlah Usaha Pertanian Perorangan Tanaman Durian Menurut Kecamatan di Kabupaten Trenggalek dan Kondisi Utama Tanaman (unit), 2023
Number of Durian Individual Agricultural Holdings by District in Trenggalek Regency and Main Condition of Crops (units), 2023 557

5.28.1 Jumlah Tanaman Kapulaga Menurut Kecamatan di Kabupaten Trenggalek dan Kategori Tanaman (rumpun), 2023
Number of Cardamom by District in Trenggalek Regency and Crop Category (clumps), 2023 558

5.28.2 Jumlah Tanaman Jeruk Nipis Menurut Kecamatan di Kabupaten Trenggalek dan Kategori Tanaman pohon), 2023
Number of Lime Crops by District in Trenggalek Regency and Crop Category (trees), 2023 559

5.28.3 Jumlah Tanaman Jeruk Menurut Kecamatan di Kabupaten Trenggalek dan Kategori Tanaman (pohon), 2023
Number of Orange Crops by District in Trenggalek Regency and Crop Category (trees), 2023 560

Tabel
Table

Halaman
Page

5.28.4 Jumlah Tanaman Pisang Menurut Kecamatan di Kabupaten Trenggalek dan Kategori Tanaman (rumpun), 2023
Number of Banana Crops by District in Trenggalek Regency and Crop Category (clumps), 2023 561

5.28.5 Jumlah Tanaman Mangga Menurut Kecamatan di Kabupaten Trenggalek dan Kategori Tanaman (pohon), 2023
Number of Mango Crops by District in Trenggalek Regency and Crop Category (trees), 2023 562

5.28.6 Jumlah Tanaman Pepaya Menurut Kecamatan di Kabupaten Trenggalek dan Kategori Tanaman (pohon), 2023
Number of Papaya Crops by District in Trenggalek Regency and Crop Category (trees), 2023 563

5.28.7 Jumlah Tanaman Nenas Menurut Kecamatan di Kabupaten Trenggalek dan Kategori Tanaman (rumpun), 2023
Number of Pineapple Crops by District in Trenggalek Regency and Crop Category (clumps), 2023 564

5.28.8 Jumlah Tanaman Durian Menurut Kecamatan di Kabupaten Trenggalek dan Kategori Tanaman (pohon), 2023
Number of Durian Crops by District in Trenggalek Regency and Crop Category (trees), 2023 565

5.29 Jumlah Tanaman Hortikultura Tahunan Menurut Jenis Tanaman dan Kategori Tanaman (pohon), 2023
Number of Permanent Horticultural Crops by Type of Crops and Crop Category (trees), 2023 566

5.30 Jumlah Tanaman Hortikultura Tahunan Menurut Kecamatan di Kabupaten Trenggalek dan Jenis Tanaman (pohon), 2023
Number of Permanent Horticultural Crops by District and Type of Crops (trees), 2023 567

5.31 Jumlah Tanaman Belum Menghasilkan (TBM) Hortikultura Tahunan Menurut Kecamatan di Kabupaten Trenggalek dan Jenis Tanaman (pohon), 2023
Number of Immature Crops of Permanent Horticultural Crops by District and Type of Crops (trees), 2023 569

5.32 Jumlah Tanaman Menghasilkan (TM) Hortikultura Tahunan Menurut Kecamatan di Kabupaten Trenggalek dan Jenis Tanaman (pohon), 2023
Number of Productive Crops of Permanent Horticultural Crops by District and Type of Crops (trees), 2023 571

5.33.1 Jumlah Rumah Tangga Usaha Tanaman Kapulaga Menurut Kecamatan di Kabupaten Trenggalek dan Sistem Pemanenan (rumah tangga), 2023
Number of Cardamom Households by District in Trenggalek Regency and Harvesting System (households), 2023 573

https://trenggalekkab.bps.go.id

Tabel
Table

Halaman
Page

5.33.2 Jumlah Rumah Tangga Usaha Tanaman Jeruk Nipis Menurut Kecamatan di Kabupaten Trenggalek dan Sistem Pemanenan (rumah tangga), 2023
Number of Lime Households by District in Trenggalek Regency and Harvesting System (households), 2023 574

5.33.3 Jumlah Rumah Tangga Usaha Tanaman Jeruk Menurut Kecamatan di Kabupaten Trenggalek dan Sistem Pemanenan (rumah tangga), 2023
Number of Orange Households by District in Trenggalek Regency and Harvesting System (households), 2023 575

5.33.4 Jumlah Rumah Tangga Usaha Tanaman Pisang Menurut Kecamatan di Kabupaten Trenggalek dan Sistem Pemanenan (rumah tangga), 2023
Number of Banana Households by District in Trenggalek Regency and Harvesting System (households), 2023 576

5.33.5 Jumlah Rumah Tangga Usaha Tanaman Mangga Menurut Kecamatan di Kabupaten Trenggalek dan Sistem Pemanenan (rumah tangga), 2023
Number of Mango Households by District in Trenggalek Regency and Harvesting System (households), 2023 577

5.33.6 Jumlah Rumah Tangga Usaha Tanaman Pepaya Menurut Kecamatan di Kabupaten Trenggalek dan Sistem Pemanenan (rumah tangga), 2023
Number of Papaya Households by District in Trenggalek Regency and Harvesting System (households), 2023 578

5.33.7 Jumlah Rumah Tangga Usaha Tanaman Nenas Menurut Kecamatan di Kabupaten Trenggalek dan Sistem Pemanenan (rumah tangga), 2023
Number of Pineapple Households by District in Trenggalek Regency and Harvesting System (households), 2023 579

5.33.8 Jumlah Rumah Tangga Usaha Tanaman Durian Menurut Kecamatan di Kabupaten Trenggalek dan Sistem Pemanenan (rumah tangga), 2023
Number of Durian Households by District in Trenggalek Regency and Harvesting System (households), 2023 580

5.34.1 Jumlah Usaha Pertanian Perorangan Tanaman Kapulaga Menurut Kecamatan di Kabupaten Trenggalek dan Sistem Pemanenan (unit), 2023
Number of Cardamom Individual Agricultural Holdings by District in Trenggalek Regency and Harvesting System (units), 2023 581

5.34.2 Jumlah Usaha Pertanian Perorangan Tanaman Jeruk Nipis Menurut Kecamatan di Kabupaten Trenggalek dan Sistem Pemanenan (unit), 2023
Number of Lime Individual Agricultural Holdings by District in Trenggalek Regency and Harvesting System (units), 2023 582

5.34.3 Jumlah Usaha Pertanian Perorangan Tanaman Jeruk Menurut Kecamatan di Kabupaten Trenggalek dan Sistem Pemanenan (unit), 2023
Number of Orange Individual Agricultural Holdings by District in Trenggalek Regency and Harvesting System (units), 2023 583

https://trenggalekkab.bps.go.id

Tabel
Table

Halaman
Page

5.34.4 Jumlah Usaha Pertanian Perorangan Tanaman Pisang Menurut Kecamatan di Kabupaten Trenggalek dan Sistem Pemanenan (unit), 2023
Number of Banana Individual Agricultural Holdings by District in Trenggalek Regency and Harvesting System (units), 2023 584

5.34.5 Jumlah Usaha Pertanian Perorangan Tanaman Mangga Menurut Kecamatan di Kabupaten Trenggalek dan Sistem Pemanenan (unit), 2023
Number of Mango Individual Agricultural Holdings by District in Trenggalek Regency and Harvesting System (units), 2023 585

5.34.6 Jumlah Usaha Pertanian Perorangan Tanaman Pepaya Menurut Kecamatan di Kabupaten Trenggalek dan Sistem Pemanenan (unit), 2023
Number of Papaya Individual Agricultural Holdings by District in Trenggalek Regency and Harvesting System (units), 2023 586

5.34.7 Jumlah Usaha Pertanian Perorangan Tanaman Nenas Menurut Kecamatan di Kabupaten Trenggalek dan Sistem Pemanenan (unit), 2023
Number of Pineapple Individual Agricultural Holdings by District in Trenggalek Regency and Harvesting System (units), 2023 587

5.34.8 Jumlah Usaha Pertanian Perorangan Tanaman Durian Menurut Kecamatan di Kabupaten Trenggalek dan Sistem Pemanenan (unit), 2023
Number of Durian Individual Agricultural Holdings by District in Trenggalek Regency and Harvesting System (units), 2023 588

6. MANAJEMEN USAHA PERTANIAN/*AGRICULTURAL HOLDING MANAGEMENT*

https://trenggalekkab.bps.go.id

6.1 Jumlah Rumah Tangga Usaha Pertanian yang Mendapatkan Penyuluhan dari Aparat/Pihak Dinas Pertanian Setempat Menurut Kecamatan di Kabupaten Trenggalek dan Subsektor (rumah tangga), 2023
Number of Agricultural Households Receiving Extension Services from Local Agricultural Authorities/Agencies by District in Trenggalek Regency and Subsector (household), 2023 603

6.2 Jumlah Usaha Pertanian Perorangan yang Mendapatkan Penyuluhan dari Aparat/Pihak Dinas Pertanian Setempat Menurut Kecamatan di Kabupaten Trenggalek dan Subsektor (unit), 2023
Number of Individual Agricultural Holdings Receiving Extension Services from Local Agricultural Authorities/Agencies by District in Trenggalek Regency and Subsector (units), 2023 605

Tabel
Table

Halaman
Page

6.3 Jumlah Rumah Tangga Usaha Pertanian Menurut Kecamatan di Kabupaten Trenggalek dan Keikutsertaan Program Perhutanan Sosial (rumah tangga), 2023
Number of Agricultural Households by District in Trenggalek Regency and Participation in the Social Forestry Program (households), 2023 607

6.4 Jumlah Usaha Pertanian Perorangan Menurut Kecamatan di Kabupaten Trenggalek dan Keikutsertaan Program Perhutanan Sosial (unit), 2023
Number of Individual Agricultural Holdings by District in Trenggalek Regency and Participation in the Social Forestry Program (units), 2023 608

6.5 Jumlah Rumah Tangga Usaha Pertanian yang Mengikuti Program Perhutanan Sosial Menurut Kecamatan di Kabupaten Trenggalek dan Skema Perhutanan Sosial (rumah tangga), 2023
Number of Agricultural Households Participating in the Social Forestry Program by District in Trenggalek Regency and Social Forestry Scheme (households), 2023 609

6.6 Jumlah Usaha Pertanian Perorangan yang Mengikuti Program Perhutanan Sosial Menurut Kecamatan di Kabupaten Trenggalek dan Skema Perhutanan Sosial (unit), 2023
Number of Individual Agricultural Holdings Participating in the Social Forestry Program by District in Trenggalek Regency and Social Forestry Scheme (units), 2023 611

6.7 Jumlah Rumah Tangga Usaha Pertanian yang Mengikuti Program Perhutanan Sosial dan Menggunakan Lahan dari Perhutanan Sosial Menurut Kecamatan di Kabupaten Trenggalek dan Subsektor (rumah tangga), 2023
Number of Agricultural Households Participating in the Social Forestry Program and Utilizing Land from Social Forestry by District in Trenggalek Regency and Subsector (households), 2023 613

6.8 Jumlah Usaha Pertanian Perorangan yang Mengikuti Program Perhutanan Sosial dan Menggunakan Lahan dari Perhutanan Sosial Menurut Kecamatan di Kabupaten Trenggalek dan Subsektor (unit), 2023
Number of Individual Agricultural Holdings Participating in the Social Forestry Program and Utilizing Land from Social Forestry by District in Trenggalek Regency and Subsector (units), 2023 615

6.9 Jumlah Rumah Tangga Usaha Pertanian Menurut Kecamatan di Kabupaten Trenggalek dan Kegiatan Penanaman/Pemanfaatan Tanaman Kehutanan dengan Tanaman Pertanian Lainnya/Peternakan/Perikanan dalam Satu Bidang (Agroforestri) (rumah tangga), 2023
Number of Agricultural Households by District in Trenggalek Regency and Activities Planting/Utilizing Forestry Plants with Other Agricultural Crops/ Livestock/Fisheries in One Field (Agroforestry) (households), 2023 617

https://trenggalekkab.bps.go.id

Tabel
Table

Halaman
Page

6.10 Jumlah Usaha Pertanian Perorangan Menurut Kecamatan di Kabupaten Trenggalek dan Kegiatan Penanaman/Pemanfaatan Tanaman Kehutanan dengan Tanaman Pertanian Lainnya/Peternakan/Perikanan dalam Satu Bidang (Agroforestri) (unit), 2023
Number of Individual Agricultural Holdings by District in Trenggalek Regency and Activities Planting/Utilizing Forestry Plants with Other Agricultural Crops/ Livestock/Fisheries in One Field (Agroforestry) (units), 2023 618

6.11 Jumlah Rumah Tangga Usaha Pertanian Menurut Kecamatan di Kabupaten Trenggalek dan Keanggotaan Kelompok Tani/Kelompok Peternak/ Kelompok Nelayan (rumah tangga), 2023
Number of Agricultural Households by District in Trenggalek Regency and Membership of Farmer Groups/Breeder Groups/Fisherman Groups (households), 2023 619

6.12 Jumlah Usaha Pertanian Perorangan Menurut Kecamatan di Kabupaten Trenggalek dan Keanggotaan Kelompok Tani/Kelompok Peternak/ Kelompok Nelayan (unit), 2023
Number of Individual Agricultural Holdings by District in Trenggalek Regency and Membership of Farmer Groups/Breeder Groups/Fisherman Groups (units), 2023 620

6.13 Jumlah Rumah Tangga Usaha Pertanian Menurut Kecamatan di Kabupaten Trenggalek dan Bagian dari Kemitraan atau Pertanian Plasma (rumah tangga), 2023
Number of Agricultural Households by District in Trenggalek Regency and Involvement in Partnership or Plasma Farming (households), 2023 621

6.14 Jumlah Usaha Pertanian Perorangan Menurut Kecamatan di Kabupaten Trenggalek dan Bagian dari Kemitraan atau Pertanian Plasma (unit), 2023
Number of Individual Agricultural Holdings by District in Trenggalek Regency and Involvement in Partnership or Plasma Farming (units), 2023 622

6.15 Jumlah Rumah Tangga Usaha Pertanian Menurut Kecamatan di Kabupaten Trenggalek dan Penggunaan Pupuk (rumah tangga), 2023
Number of Agricultural Households by District in Trenggalek Regency and Fertilizer Use (households), 2023 623

6.16 Jumlah Usaha Pertanian Perorangan Menurut Kecamatan di Kabupaten Trenggalek dan Penggunaan Pupuk (unit), 2023
Number of Individual Agricultural Holdings by District in Trenggalek Regency and Fertilizer Use (units), 2023 624

6.17 Jumlah Rumah Tangga Usaha Pertanian Menurut Kecamatan di Kabupaten Trenggalek dan Penggunaan Pestisida (rumah tangga), 2023
Number of Agricultural Households by District in Trenggalek Regency and Pesticide Use (households), 2023 625

https://trenggalekkab.bps.go.id

Tabel
Table

Halaman
Page

6.18 Jumlah Usaha Pertanian Perorangan Menurut Kecamatan di Kabupaten Trenggalek dan Penggunaan Pestisida (unit), 2023
Number of Individual Agricultural Holdings by District in Trenggalek Regency and Pesticide Use (units), 2023 626

6.19 Jumlah Rumah Tangga Usaha Pertanian Menurut Kecamatan di Kabupaten Trenggalek dan Aktivitas Pencatatan/Pembukuan untuk Kegiatan Usaha Pertanian (rumah tangga), 2023
Number of Agricultural Households by District in Trenggalek Regency and Recording/Bookkeeping Activities for Agricultural Business Operations (households), 2023 627

6.20 Jumlah Usaha Pertanian Perorangan Menurut Kecamatan di Kabupaten Trenggalek dan Aktivitas Pencatatan/Pembukuan untuk Kegiatan Usaha Pertanian (unit), 2023
Number of Individual Agricultural Holdings by District in Trenggalek Regency and Recording/Bookkeeping Activities for Agricultural Business Operations (units), 2023 629

6.21 Jumlah Rumah Tangga Usaha Pertanian Menurut Kecamatan di Kabupaten Trenggalek dan Persentase Pendapatan Pengelola Unit Usaha yang Berasal dari Usaha Pertanian (rumah tangga), 2023
Number of Agricultural Households by District in Trenggalek Regency and Receipt of Assistance for Agricultural Businesses (households), 2023 631

6.22 Jumlah Usaha Pertanian Perorangan Menurut Kecamatan di Kabupaten Trenggalek dan Persentase Pendapatan Pengelola Unit Usaha yang Berasal dari Usaha Pertanian (unit), 2023
Number of Individual Agricultural Holdings by District in Trenggalek Regency and Percentage of Individual Agricultural Holder's Income Derived from Agricultural Holdings (units), 2023 633

6.23 Jumlah Rumah Tangga Usaha Pertanian Menurut Kecamatan di Kabupaten Trenggalek dan Penerimaan Bantuan untuk Usaha Pertanian (rumah tangga), 2023
Number of Agricultural Households by District in Trenggalek Regency and Receipt of Assistance for Agricultural Businesses (households), 2023 635

6.24 Jumlah Usaha Pertanian Perorangan Menurut Kecamatan di Kabupaten Trenggalek dan Penerimaan Bantuan untuk Usaha Pertanian (unit), 2023
Number of Individual Agricultural Holdings by District in Trenggalek Regency and Receipt of Assistance for Agricultural Businesses (units), 2023 636

6.25 Jumlah Rumah Tangga Usaha Pertanian yang Mendapatkan Bantuan Untuk Usaha Pertanian Perorangan Menurut Kecamatan di Kabupaten Trenggalek dan Jenis Bantuan (rumah tangga), 2023
Number of Agricultural Households Receiving Assistance for Individual Agricultural Holdings by District in Trenggalek Regency and Type of Assistance (households), 2023 637

https://trenggalekkab.bps.go.id

Tabel
Table

Halaman
Page

6.26 Jumlah Usaha Pertanian Perorangan yang Mendapatkan Bantuan Untuk Usaha Pertanian Menurut Kecamatan di Kabupaten Trenggalek dan Jenis Bantuan (unit), 2023
Number of Individual Agricultural Holdings Receiving Assistance for Agricultural Businesses by District in Trenggalek Regency and Type of Assistance (units), 2023 639

6.27 Jumlah Rumah Tangga Usaha Pertanian Menurut Kecamatan di Kabupaten Trenggalek dan Kepemilikan Akses Terhadap Kredit Usaha Rakyat (KUR) Pertanian (rumah tangga), 2023
Number of Agricultural Households by District in Trenggalek Regency and Ownership of Access to People's Business Credit for Agriculture (households), 2023 641

6.28 Jumlah Usaha Pertanian Perorangan Menurut Kecamatan di Kabupaten Trenggalek dan Kepemilikan Akses Terhadap Kredit Usaha Rakyat (KUR) Pertanian (unit), 2023
Number of Individual Agricultural Holdings by District in Trenggalek Regency and Ownership of Access to People's Business Credit for Agriculture (units), 2023 642

6.29 Jumlah Rumah Tangga Usaha Pertanian Menurut Kecamatan di Kabupaten Trenggalek dan Perlindungan Asuransi untuk Usaha Pertanian (rumah tangga), 2023
Number of Agricultural Households by District in Trenggalek Regency and Insurance Coverage for Agricultural Businesses (households), 2023 643

6.30 Jumlah Usaha Pertanian Perorangan Menurut Kecamatan di Kabupaten Trenggalek dan Perlindungan Asuransi untuk Usaha Pertanian (unit), 2023
Number of Individual Agricultural Holdings by District in Trenggalek Regency and Insurance Coverage for Agricultural Businesses (units), 2023 644

6.31 Jumlah Rumah Tangga Usaha Perkebunan Menurut Kecamatan di Kabupaten Trenggalek dan Kepemilikan Surat Tanda Daftar Usaha Perkebunan Untuk Budi Daya (STD-B) (rumah tangga), 2023
Number of Estate Crop Cultivation Households by District in Trenggalek Regency and Ownership of the Certificate of Registration for Plantation Cultivation (households), 2023 645

6.32 Jumlah Usaha Pertanian Perorangan Perkebunan Menurut Kecamatan di Kabupaten Trenggalek dan Kepemilikan Surat Tanda Daftar Usaha Perkebunan Untuk Budi Daya (STD-B) (unit), 2023
Number of Estate Crop Individual Agricultural Holdings by District in Trenggalek Regency and Ownership of the Certificate of Registration for Plantation Cultivation (units), 2023 646

https://trenggalekkab.bps.go.id

Tabel
Table

Halaman
Page

6.33 Jumlah Rumah Tangga Usaha Pertanian di Wilayah Perkotaan Menurut Kecamatan di Kabupaten Trenggalek dan Penggunaan Lahan Terbatas untuk Usaha Pertanian (rumah tangga), 2023
Number of Agricultural Households in Urban Areas by District in Trenggalek Regency and Limited Land Use for Agricultural Businesses (households), 2023 . 647

6.34 Jumlah Usaha Pertanian Perorangan di Wilayah Perkotaan Menurut Kecamatan di Kabupaten Trenggalek dan Penggunaan Lahan Terbatas untuk Usaha Pertanian (unit), 2023
Number of Individual Agricultural Holdings in Urban Areas by District in Trenggalek Regency and Limited Land Use for Agricultural Businesses (units), 2023 648

6.35 Jumlah Rumah Tangga Usaha Pertanian di Wilayah Perkotaan Menurut Kecamatan di Kabupaten Trenggalek dan Penggunaan Media Pot dan Sejenisnya untuk Usaha Pertanian (rumah tangga), 2023
Number of Agricultural Households in Urban Areas by District in Trenggalek Regency and the Use of Potting Media and Similar Materials for Agricultural Businesses (households), 2023 649

6.36 Jumlah Usaha Pertanian Perorangan di Wilayah Perkotaan Menurut Kecamatan di Kabupaten Trenggalek dan Penggunaan Media Pot dan Sejenisnya untuk Usaha Pertanian (unit), 2023
Number of Individual Agricultural Holdings in Urban Areas by District in Trenggalek Regency and the Use of Potting Media and Similar Materials for Agricultural Businesses (units), 2023 650

6.37 Jumlah Rumah Tangga Usaha Pertanian di Wilayah Perkotaan Menurut Kecamatan di Kabupaten Trenggalek dan Penggunaan Teknologi Hidroponik, Aquaponik, Vertikulture, Media Terpal, dan Sejenisnya (rumah tangga), 2023
Number of Agricultural Households in Urban Areas by District in Trenggalek Regency and the Use of Hydroponic, Aquaponic, Verticulture, Tarpaulin Media and Similar Technology (households), 2023 651

6.38 Jumlah Usaha Pertanian Perorangan di Wilayah Perkotaan Menurut Kecamatan di Kabupaten Trenggalek dan Penggunaan Teknologi Hidroponik, Aquaponik, Vertikulture, Media Terpal, dan Sejenisnya (unit), 2023
Number of Individual Agricultural Holdings in Urban Areas by District in Trenggalek Regency and the Use of Hydroponic, Aquaponic, Verticulture, Tarpaulin Media and Similar Technology (units), 2023 652

https://trenggalekkab.bps.go.id

https://trenggalekkab.bps.go.id

Daftar **Gambar**
List of Figure

Gambar
Figure

Halaman
Page

1.1 Infografis Penjelasan Umum Sensus Pertanian 2023
General Explanation of the 2023 Census of Agriculture 9

1.2 Usaha Pertanian 2023
Agricultural Holdings in 2023 10

2.1 Sebaran Usaha Pertanian Perorangan (UTP) di Kabupaten Trenggalek, 2023
Distribution of Individual Agricultural Holding in Trenggalek Regency, 2023 24

2.2 Sebaran Perusahaan Pertanian Berbadan Hukum (UPB) di Kabupaten Trenggalek, 2023
Distribution of Agicultural Corporation in Trenggalek Regency, 2023 24

2.3 Sebaran Usaha Pertanian Lainnya (UTL) di Kabupaten Trenggalek, 2023
Distribution of Other Agricultural Holding in Trenggalek Regency, 2023 25

2.4 Sebaran Rumah Tangga Usaha Pertanian (RTUP) di Kabupaten Trenggalek, 2023
Distribution of Agricultural Households in Trenggalek Regency, 2023 25

https://trenggalekkab.bps.go.id

https://trenggalekkab.bps.go.id

BAB 1
CHAPTER

https://tranggalekkab.bps.go.id

PENJELASAN UMUM SENSUS PERTANIAN 2023

GENERAL EXPLANATION OF THE 2023 CENSUS OF AGRICULTURE

https://trenggalekkab.bps.go.id

Latar Belakang

Sektor pertanian memiliki potensi untuk berkontribusi signifikan terhadap ekonomi nasional. Fakta bahwa masih terjadi penyerapan tenaga kerja yang tinggi di sektor pertanian, serta sumbangan devisa yang cukup besar dari sektor agribisnis yang berkembang pesat dan penyediaan bahan baku untuk industri hilir, menunjukkan ketahanan sektor pertanian dalam menghadapi pandemi Covid-19. Mengingat situasi ini, penyediaan data sektor pertanian yang akurat dan tepat waktu sangatlah penting karena dapat membantu pemerintah dan pemangku kepentingan dalam merencanakan dan mengembangkan kebijakan baik untuk kepentingan domestik maupun pembangunan nasional, sehingga dapat digunakan sebagai referensi.

Data statistik dasar sektor pertanian yang komprehensif diperoleh melalui pelaksanaan Sensus Pertanian. Sesuai dengan ketentuan Undang-Undang Nomor 16 tahun 1997, tugas utama dan tanggung jawab untuk menyelenggarakan Sensus Pertanian diberikan kepada Badan Pusat Statistik (BPS).

Sensus Pertanian 2023 (ST2023) diinisiasi untuk mengakomodasi variabel yang diperlukan guna menyajikan data pertanian yang sangat dinamis. Ini bertujuan untuk memenuhi kebutuhan data di tingkat nasional dan internasional, serta dirancang agar hasilnya sesuai dengan standar internasional, mengacu pada program *Food and Agricultural Organization* (FAO) yang dikenal dengan *World Programme for the Census of Agriculture* (WCA) 2020. Oleh karena itu, ST2023 diharapkan dapat menyajikan data yang dapat dibandingkan secara internasional.

Background

The agricultural sector has the potential to contribute significantly to the national economy. The fact that there is still a high level of labor absorption in the agricultural sector, along with substantial foreign exchange contributions from the rapidly growing agribusiness sector and the provision of raw materials for downstream industries, demonstrates the resilience of the agricultural sector facing the Covid-19 pandemic. Given this situation, provision of accurate and timely data on agricultural sector is crucial, as it can assist the government and stakeholders in planning and developing policies for both domestic interests and national development, serving as a valuable reference.

Comprehensive basic statistical data on the agricultural sector is obtained through the implementation of the Census of Agriculture. In accordance with the provisions of Law Number 16 of 1997, the main task and responsibility for conducting the Census of Agriculture are entrusted to the BPS-Statistics Indonesia.

The 2023 Census of Agriculture (ST2023) is initiated to accommodate the necessary variables to present highly dynamic agricultural data. It aims to meet data needs at both national and international levels, and it is designed to produce results that align with international standards, referring to the Food and Agricultural Organization (FAO) program known as the World Programme for the Census of Agriculture (WCA) 2020. Therefore, it is anticipated that ST2023 will present data that can be compared internationally.

https://tanahbumbukab.bps.go.id

Tujuan ST2023

Sesuai rekomendasi FAO dalam publikasi "World Programme for the Census of Agriculture 2020", maka tujuan dari Sensus Pertanian Tahun 2023 adalah:

1. Menyediakan data struktur pertanian sampai unit-unit administrasi terkecil;
2. Menyediakan data yang dapat digunakan sebagai tolok ukur statistik pertanian saat ini;
3. Menyediakan kerangka sampel untuk survei pertanian lanjutan.

Beberapa *output* dari hasil ST2023 adalah:

1. Tersedianya sistem pengumpulan data pertanian yang terintegrasi dan berkelanjutan dengan Sensus Pertanian sebagai aransemen utama dan Survei Pertanian Terintegrasi (SITASI) sebagai data pelengkap tahunan diantara dua sensus;
2. Tersedianya data Statistik Pertanian baik dalam bentuk tabel dan spasial;
3. Tersedianya data pertanian yang komprehensif dan memenuhi data-data kewilayahan;
4. Terpenuhinya data pertanian untuk agenda global misalnya Indikator SDGs di sektor pertanian dan isu strategis yang ada di RPJMN;
5. Pemanfaatan *cost effective data collection tools and methodology* yang direkomendasikan FAO seperti penggunaan *Computer-Assisted Personal Interview* (CAPI) dan *Computer Aided Web Interviewing* (CAWI);
6. Pemanfaatan data administrasi.

Cakupan Wilayah dan Kegiatan

Unit usaha pertanian yang dicakup dalam ST2023 mencakup Usaha Pertanian Perorangan (UTP), Perusahaan Pertanian Berbadan Hukum (UPB), dan Usaha Pertanian Lainnya (UTL).

Objectives of ST2023

In accordance with the FAO recommendations outlined in the publication "World Programme for the Census of Agriculture 2020," the objectives of the Census of Agriculture in 2023 are as follows:

1. *Provide agricultural structure data down to the smallest administrative units.*
2. *Supply data that can be used as a benchmark for current agricultural statistics.*
3. *Provide sample frames for subsequent agricultural surveys.*

Several outputs from the results of ST2023 include:

1. *The availability of an integrated and sustainable agricultural data collection system, with the Census of Agriculture as the main arrangement and Agricultural Integrated Survey (AGRIS/SITASI) as annual supplementary data between two censuses.*
2. *Availability of Agricultural Statistics data in both tabular and spatial forms.*
3. *Availability of comprehensive agricultural data that meets regional data requirements.*
4. *Fulfillment of agricultural data for global agendas, such as SDGs indicators in the agricultural sector and strategic issues in the National Medium-Term Development Plan (RPJMN).*
5. *Utilization of cost-effective data collection tools and methodologies recommended by FAO, such as the use of Computer-Assisted Personal Interview (CAPI) and Computer Aided Web Interviewing (CAWI).*
6. *Utilization of administrative data.*

Coverage of Areas and Activities

The agricultural holding encompassed in ST2023 include Individual Agricultural Holding (UTP), Agricultural Corporation (UPB), and Other Agricultural Holding (UTL).

https://trenggalekkab.bps.go.id

Dalam pelaksanaan ST2023, petugas akan bekerja di satuan wilayah kerja yang ditetapkan dalam Satuan Lingkungan Setempat (SLS). SLS yang digunakan adalah SLS hasil Sensus Penduduk 2020 yang mencakup muatan keluarga dari SP2020, termasuk wilayah non-SLS yang sudah terisi muatan. Untuk memastikan efektivitas dan efisiensi dalam mekanisme sensus, perlu dilakukan pembagian wilayah SLS sesuai dengan muatan yang ada di setiap SLS. Penetapan wilayah konsentrasi pertanian dalam SLS didasarkan pada data perkiraan muatan dari pembaruan Wilayah Kerja Statistik (Wilkerstat) tahun 2022 yang mencakup informasi jumlah keluarga/KK dan jumlah keluarga tani/KK tani di suatu wilayah SLS/Non-SLS.

Pengaturan wilayah untuk pencacahan unit usaha pertanian perorangan (UTP) terdiri dari pembagian wilayah CAPI dan *Paper Assisted Personal Interviewing* (PAPI). Pendataan pada ibu kota provinsi di seluruh Indonesia dan seluruh wilayah di DKI Jakarta menggunakan metode CAPI, sementara wilayah lainnya menggunakan metode PAPI.

During the implementation of ST2023, fieldworkers will operate in designated work areas known as Local Administrative Units (SLS). The SLS utilized is derived from the 2020 Population Census and includes the family size from SP2020, encompassing both SLS and non-SLS areas that have already been filled with the data. To ensure the effectiveness and efficiency of the census mechanism, it is necessary to divide the SLS areas according to the size in each SLS. The determination of agricultural concentration areas within the SLS is based on estimated size data from the 2022 update of Enumeration Area (Wilkerstat), including information on the number of families/households (KK) and the number of farmer families (KK tani) in a specific SLS/Non-SLS area.

The arrangement of areas for the enumeration of individual agricultural holding (UTP) consists of dividing the areas into CAPI and Paper Assisted Personal Interviewing (PAPI) categories. Data collection in the provincial capitals throughout Indonesia and the entire DKI Jakarta region employ the CAPI method, while other regions utilize the PAPI method.

http://perpustakaan.bps.go.id

Metodologi

Pelaksanaan pencacahan dalam ST2023 menerapkan dua metode pengumpulan data, yaitu metode *door to door* dan metode *snowball*. Metode *door to door* merupakan cara pengumpulan data dengan mengunjungi setiap unit observasi dalam setiap area sampel enumerasi. Sementara itu, metode *snowball* adalah cara pengumpulan data dengan mengunjungi hanya unit observasi yang diidentifikasi sebagai unit observasi yang memenuhi syarat.

Dalam pencacahan lengkap pada unit usaha pertanian perorangan (UTP), cakupan Satuan Lingkungan Setempat (SLS) melibatkan SLS yang memiliki muatan KK/KK tani dan sudah diklasifikasikan ke dalam

Methodology

The implementation of enumeration in ST2023 employs two data collection methods: door-to-door and snowball methods. The door-to-door method involves visiting each observation unit in each enumeration sample area. Meanwhile, the snowball method collects data by visiting only observation units identified as eligible observation units.

In the complete enumeration of individual agricultural holding (UTP), the coverage of Local Administrative Units (SLS) involves SLS with family/household (KK/KK tani) loads and has been classified into concentration and non-

wilayah konsentrasi dan non-konsentrasi pertanian. Pencacahan UTP di wilayah SLS konsentrasi pertanian dilakukan dengan metode *door to door*, sedangkan di wilayah SLS non-konsentrasi, pencacahan UTP dilakukan dengan metode *snowball*.

Pendekatan pengumpulan data untuk Usaha Pertanian Perorangan (UTP) disesuaikan dengan ketersediaan jaringan internet di setiap kabupaten/kota di tiap provinsi. Pada ibukota provinsi di seluruh Indonesia dan seluruh wilayah DKI Jakarta, pencacahan UTP dilakukan dengan menggunakan moda CAPI, sementara di wilayah kabupaten/kota lainnya menggunakan PAPI sebagai moda pencacahan.

Kegiatan ST2023 meliputi tujuh subsektor pertanian, yaitu:

1. Subsektor tanaman pangan,
2. Subsektor tanaman hortikultura,
3. Subsektor tanaman perkebunan,
4. Subsektor peternakan,
5. Subsektor perikanan,
6. Subsektor kehutanan, dan
7. Subsektor jasa pertanian.

Kegiatan pertanian yang dicakup meliputi:

1. Budi daya tanaman, yaitu: padi, palawija, hortikultura (sayuran, buah-buahan, tanaman hias, dan tanaman obat), perkebunan, kehutanan (antara lain: kayu, getah, rotan, dll).
2. Budi daya Ternak/Unggas.
3. Budi daya ikan dan penangkapan ikan.
4. Penangkaran Tumbuhan dan Satwa Liar, Perburuan dan penangkapan satwa liar, dan pemungutan hasil hutan.
5. Jasa pertanian.

concentration areas of agriculture. Enumeration of UTP in agricultural concentration areas of SLS is carried out using the door-to-door method, while in non-concentration areas of SLS, UTP enumeration is conducted using the snowball method.

The data collection approach for Individual Agricultural Holding (UTP) is adapted based on the availability of internet networks in each regency/municipality in each province. In the provincial capitals throughout Indonesia and the entire DKI Jakarta region, UTP enumeration is conducted using the CAPI method, while in other regency/municipality areas, PAPI is used as the enumeration method.

ST2023 activities encompass seven agricultural sub-sectors:

1. *Food crops sub-sector,*
2. *Horticultural crops sub-sector,*
3. *Estate crops sub-sector,*
4. *Livestock sub-sector,*
5. *Fisheries sub-sector,*
6. *Forestry sub-sector, and*
7. *Agricultural services sub-sector.*

The agricultural activities covered include:

1. *Cultivation of crops, including paddy, secondary food crops, horticulture (vegetables, fruits, ornamental plants, and medicinal plants), estate crops, and forestry (including wood, rubber, rattan, etc.).*
2. *Livestock/Poultry Farming.*
3. *Aquaculture and capture fishery.*
4. *Plant and Wildlife Breeding, Hunting and capturing wild animals, and harvesting forest products.*
5. *Agricultural services.*

Konsep dan Definisi

Dalam pelaksanaan Sensus Pertanian 2023, konsep dan definisi berperan memberikan kerangka kerja yang jelas dan konsisten untuk pengumpulan data, interpretasi, dan analisis hasil Sensus Pertanian 2023. Beberapa konsep dan definisi

Concept and Definition

In the implementation of the 2023 Census of Agriculture, concepts and definitions play a crucial role in providing a clear and consistent framework for the collection, interpretation, and analysis of data from the 2023 Census of Agriculture. Some common concepts and

https://trenggalekkab.bps.go.id

yang umum digunakan pada pelaksanaan Sensus Pertanian 2023 sebagai berikut:

1. **Subsektor pertanian** merupakan bagian/anak sektor pertanian dalam kegiatan statistik pertanian, mencakup: 1. Subsektor tanaman pangan, 2. Subsektor tanaman hortikultura, 3. Subsektor tanaman perkebunan, 4. Subsektor peternakan, 5. Subsektor perikanan, 6. Subsektor kehutanan, dan 7. Subsektor jasa pertanian.
2. **Jenis Usaha** adalah pengelompokkan jenis unit usaha pertanian yang meliputi Usaha Pertanian Perorangan (UTP), Perusahaan Pertanian Berbadan Hukum (UPB), dan Usaha Pertanian Lainnya (UTL).
3. **Usaha Pertanian Perorangan (UTP)** adalah Banyaknya unit usaha pertanian yang dikelola oleh satu orang yang memiliki tanggung jawab teknis, yuridis, dan ekonomis untuk unit pertanian tersebut. Orang tersebut dapat melakukan semua tanggung jawab secara langsung, atau mendelegasikan yang terkait dengan pengelolaan kerja sehari-hari kepada seorang manajer (tidak berbadan hukum). Usaha pertanian mencakup usaha di subsektor tanaman pangan, hortikultura, perkebunan, peternakan, perikanan, kehutanan.
4. **Perusahaan Pertanian Berbadan Hukum (UPB)** adalah setiap bentuk usaha yang menjalankan jenis usaha di sektor pertanian yang bersifat tetap dan terus-menerus, yang didirikan dengan tujuan memperoleh laba yang pendirian perusahaan dilindungi hukum atau ijin dari instansi yang berwenang minimal pada tingkat kabupaten/kota, untuk setiap tahapan kegiatan budi daya pertanian seperti: pemupukan, pemeliharaan dan pemanenan.
5. **Usaha Pertanian Lainnya (UTL)** adalah usaha pertanian yang dikelola oleh bukan perorangan maupun bukan perusahaan

definitions used in the implementation of the 2023 Census of Agriculture are as follows:

1. ***Agricultural subsector*** *is a part or branch of the agricultural sector in agricultural statistical activities, including: 1. Food crop subsector, 2. Horticultural crop subsector, 3. Estate crop subsector, 4. Livestock subsector, 5. Fisheries subsector, 6. Forestry subsector, and 7. Agricultural services subsector.*
2. ***Type of holding*** *is the classification of types of agricultural holdings, including Individual Agricultural Holding (UTP), Agricultural Corporation (UPB), and Other Agricultural Holding (UTL).*
3. ***Individual Agricultural Holding*** *represents the number of agricultural holding managed by one person who has technical, juridical, and economic responsibility for the agricultural holding. This person may perform all responsibilities directly or delegate those related to day-to-day management to a manager (without a legal entity). Agricultural holding include activities in the food crop, horticultural crop, estate crop, livestock, fisheries, and forestry subsectors.*
4. ***Agricultural Corporation*** *refers to any form of enterprise conducting agricultural activities that are permanent and continuous, established with the aim of making a profit, and its establishment is legally protected or permitted by the authorized agency at least at the regency/ municipality level. This includes various stages of agricultural cultivation activities such as fertilization, maintenance, and harvesting.*
5. ***Other Agricultural Holding*** *is an agricultural enterprise managed by neither an individual nor a agricultural*

https://pendalekkab.bps.go.id

pertanian, yang dibentuk atas dasar kesamaan kepentingan, kesamaan kondisi lingkungan (sosial/ekonomi/sumberdaya) dan keakraban untuk meningkatkan produktivitas usaha tani dan kesejahteraan anggotanya dalam mengusahakan lahan usaha pertanian secara bersama pada satu hamparan atau kawasan tertentu. Contoh bentuk entitas usaha pertanian lainnya: pondok pesantren, lembaga pemasyarakatan, kantor pemerintah/swasta, komplek TNI, kelompok tani yang usahanya dilakukan secara bersama.

6. **Rumah Tangga Usaha Pertanian** adalah rumah tangga yang memelihara/menguasai/melakukan kegiatan pertanian dengan tujuan sebagian atau seluruh hasilnya untuk dijual/ditukar.
7. **Tanda-tanda**
   - Tidak ada atau nol : –
   - Data dapat diabaikan : ~0
   - Tanda decimal : ,
   - Tidak dapat ditampilkan : NA
8. **Data dengan keterangan NA (*not applicable*)** adalah data yang tidak dapat ditampilkan karena jumlah usahanya kurang dari 3 unit/kelompok. Data tersebut dapat digolongkan data pribadi yang secara hukum tidak dapat dipublikasikan. Data agregat pada tabel di publikasi ini mencakup data dengan keterangan NA. BPS terus berkomitmen untuk melindungi data pribadi.

corporation, formed based on common interests, similar environmental conditions (social/economic/resources), and camaraderie to improve the productivity of farming and the welfare of its members in jointly managing agricultural land on one expanse or certain area. Examples of other agricultural enterprise entities include Islamic boarding schools, correctional institutions, government/private offices, military complexes, and farmer groups engaged in joint farming activities.

6. ***Agricultural household** is a household that raises/controls/engages in agricultural activities with the aim of selling/exchanging some or all of its produce.*
7. **Symbols**
   - *Null or zero* : –
   - *Data negligible* : ~0
   - *Decimal point* : ,
   - *Not applicable* : NA
8. ***Data labeled as NA (not applicable)** are data that cannot be displayed due to the small number of holdings, which is less than 3 units. These data can be classified as personal data that cannot be legally disclosed. The aggregate data in the tables in this publication includes data labeled as NA. BPS remains committed to protecting personal data.*

https://trenggalekkab.bps.go.id

Gambar / ***Figures*** 1.1 **Infografis Penjelasan Umum Sensus Pertanian 2023**
General Explanation of the 2023 Census of Agriculture

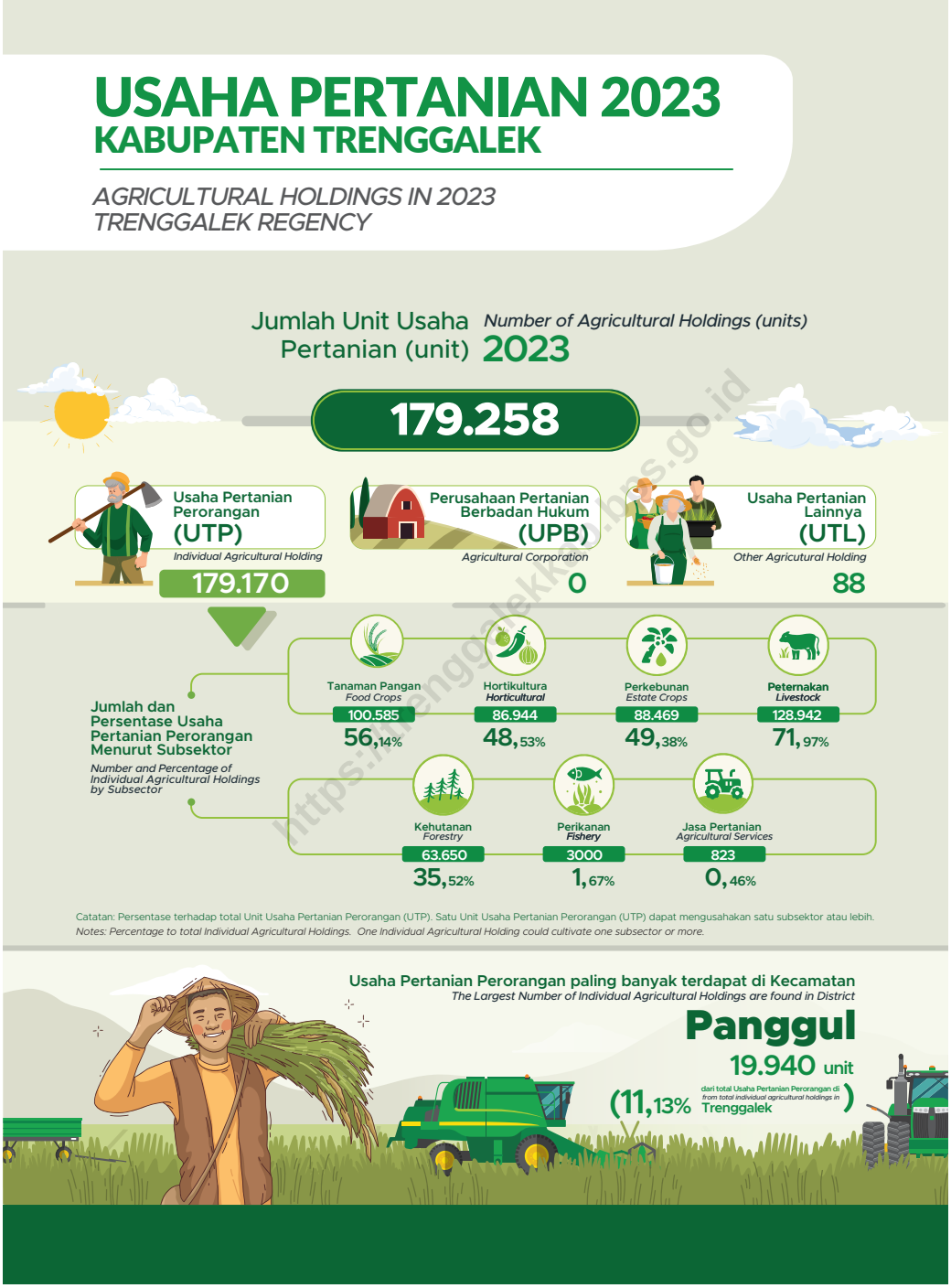

https://trenggalekkab.bps.go.id

Gambar 1.2 Usaha Pertanian 2023
Figures *Agricultural Holdings in 2023*

BAB 2
CHAPTER

https://trenggalekkab.bps.go.id

USAHA PERTANIAN 2023
AGRICULTURAL HOLDING IN 2023

https://trenggalekkab.bps.go.id

PENJELASAN TEKNIS

1. **Jumlah Rumah Tangga Usaha Pertanian (RTUP)** adalah banyaknya rumah tangga yang melakukan minimal satu jenis kegiatan pertanian dengan tujuan sebagian atau seluruh hasilnya untuk dijual/ditukar (khusus tanaman pangan termasuk yang seluruhnya dikonsumsi sendiri).

2. **Jumlah Perusahaan Pertanian Berbadan Hukum (UPB)** adalah banyaknya setiap bentuk usaha yang menjalankan jenis usaha di sektor pertanian yang bersifat tetap dan terus-menerus, yang didirikan dengan tujuan memperoleh laba yang pendirian perusahaan dilindungi hukum atau ijin dari instansi yang berwenang minimal pada tingkat kabupaten/kota, untuk setiap tahapan kegiatan budi daya pertanian seperti: pemupukan, pemeliharaan, dan pemanenan.

3. **Jumlah Usaha Pertanian Lainnya (UTL)** adalah banyaknya usaha pertanian yang dikelola oleh bukan perorangan maupun bukan perusahaan pertanian, yang dibentuk atas dasar kesamaan kepentingan, kesamaan kondisi lingkungan (sosial/ekonomi/ sumberdaya) dan keakraban untuk meningkatkan produktivitas usaha tani dan kesejahteraan anggotanya dalam mengusahakan lahan usaha pertanian secara bersama pada satu hamparan atau kawasan tertentu. Contoh bentuk entitas usaha pertanian lainnya: pondok pesantren, lembaga pemasyarakatan, kantor pemerintah/swasta, komplek TNI, kelompok tani yang usahanya dilakukan secara bersama.

4. **Petani** adalah warga negara Indonesia perseorangan dan/atau beserta keluarganya yang melakukan usaha tani di bidang tanaman pangan, hortikultura, perkebunan, dan/atau peternakan (Permentan Nomor 4 Tahun 2019).

TECHNICAL NOTES

1. ***Number of Agricultural Households*** *is the number of households that carry out at least one type of agricultural activity with the purpose of selling/exchanging some or all of the results at the business risk (for food crops, including those consumed entirely by themselves).*

2. ***Number of Agricultural Corporations*** *is the number of corporations carrying out permanent, continuous types of business in the agricultural sector, which are established with the purpose of making a profit, the establishment of the company is protected by law or permits from the competent authority, at least at the regency/municipality level, for each stage of agricultural cultivation activities such as fertilization, maintenance and harvesting.*

3. ***Number of Other Agricultural Holdings*** *is the number of agricultural holding managed by non-individuals or nonagricultural corporations, which is established on the basis of similar interests, similar environmental conditions (social/economic/resources) and camaraderie to increase the productivity of farming and the welfare of their members in cultivating agricultural land jointly on one stretch or certain areas. Examples of other agricultural holdings: Islamic boarding schools, correctional institutions, government/private offices, The Indonesian National Armed Forces (TNI) complexes, farmer groups with joint agricultural cultivation activities.*

4. ***Farmer*** *according to Ministerial Regulation of Ministry of Agriculture Number 4 of 2019 are Indonesia citizen and/or their family who cultivated agriculture in food crops, horticultural crops, estate crops, and/or livestock.*

https://trenggalekkab.bps.go.id

5. **Jumlah Rumah Tangga Petani** adalah banyaknya rumah tangga yang minimal salah satu anggota rumah tangganya melakukan kegiatan di subsektor tanaman pangan, hortikultura, perkebunan, atau peternakan.

6. **Jumlah Rumah Tangga Usaha Tanaman Pangan** adalah banyaknya rumah tangga yang melakukan kegiatan pertanian yang menghasilkan produk tanaman pangan (padi dan palawija), termasuk usaha pembibitan tanaman pangan dan bukan sebagai buruh tani atau pekerja keluarga.

7. **Jumlah Rumah Tangga Usaha Hortikultura** adalah banyaknya rumah tangga yang melakukan kegiatan usaha hortikultura yang menghasilkan produk tanaman sayuran, tanaman buah-buahan, tanaman hias, dan tanaman obat dengan tujuan sebagian atau seluruh hasilnya dijual/ditukar atas risiko usaha.

8. **Jumlah Rumah Tangga Usaha Perkebunan** adalah banyaknya rumah tangga yang melakukan kegiatan budi daya tanaman perkebunan, termasuk pembibitan tanaman perkebunan, dengan tujuan sebagian atau seluruh hasilnya untuk dijual/ditukar atas risiko usaha.

9. **Jumlah Rumah Tangga Usaha Peternakan** adalah banyaknya rumah tangga yang melakukan kegiatan pemeliharaan ternak (meliputi pengembangbiakan/penggemukan/pembibitan/pembesaran ternak betina) yang menghasilkan produk peternakan dengan tujuan sebagian atau seluruh hasilnya dijual/ditukar atas risiko usaha

5. ***Number of Farmer Households*** *is the number of households where at least one member of the household carrying out activities in the subsector of food crop, horticulture, estate crop, or livestock.*

6. ***Number of Food Crop Cultivation Households*** *is the number of households carrying out agricultural activities that produce food crop products (paddy and secondary food crops), including food crop nurseries, and not as farm laborers or family workers.*

7. ***Number of Horticultural Cultivtion Households*** *is the number of households carrying out horticultural cultivation activities that produce vegetables, fruit plants, ornamental plants, and medicinal plants, with the purpose of selling/exchanging some or all of the results at business risk.*

8. ***Number of Estate Crop Cultivation Households*** *is the number of households carrying out estate crop cultivation activities, including estate crop nurseries, with the purpose of selling/exchanging some or all of the results at the business risk.*

9. ***Number of Livestock Households*** *is the number of households carrying out livestock activities (including raising/fattening/breeding/rearing) that produce livestock products, with the purpose of selling/exchanging some or all of the results at the business risk.*

https://trenggalekkab.bps.go.id

10. **Jumlah Rumah Tangga Usaha Perikanan** adalah banyaknya rumah tangga yang mengusahakan kegiatan di subsektor perikanan. Satu rumah tangga dapat mengusahakan lebih dari satu subsektor yang melakukan kegiatan budi daya ikan dan/atau penangkapan ikan dengan tujuan sebagian atau seluruh hasilnya dijual/ditukar atas risiko usaha.

11. **Jumlah Rumah Tangga Usaha Budi Daya Ikan** adalah banyaknya rumah tangga yang melakukan kegiatan pemeliharaan, pembesaran dan/atau pembiakan (pembenihan) ikan dengan menggunakan lahan, perairan dan fasilitas buatan serta memanen hasilnya dengan tujuan sebagian atau seluruhnya untuk dijual/ditukar atas risiko usaha.

12. **Jumlah Rumah Tangga Usaha Penangkapan Ikan** adalah banyaknya rumah tangga yang melakukan kegiatan penangkapan ikan di laut maupun di perairan darat dengan tujuan sebagian atau seluruhnya untuk dijual/ditukar atas risiko usaha.

13. **Jumlah Rumah Tangga Usaha Kehutanan** adalah banyaknya rumah tangga yang melakukan kegiatan budi daya/pembibitan tanaman kehutanan, penangkaran tumbuhan/satwa liar, serta pemungutan hasil hutan dan/atau perburuan dan panangkapan satwa liar dengan tujuan sebagian atau seluruhnya untuk dijual/ditukar atas risiko usaha.

14. **Jumlah Rumah Tangga Usaha Jasa Pertanian** adalah banyaknya rumah tangga yang melakukan kegiatan usaha atas dasar balas jasa atau kontrak/ secara borongan, seperti: melayani usaha di bidang pertanian.

10. ***Number of Fishery Households*** *is the number of households carrying out activities in the fisheries subsector. One household can work on more than one subsector that carry out aquaculture and/or capture fishery activities with the purpose of selling/exchanging some or all of the results at business risk.*

11. ***Number of Aquaculture Households*** *is the number of households carrying out fish raising, growing, and/or breeding activities utilizing the land, waters and made facilities as well as harvesting the results with the purpose of selling/exchanging some or all of the results at the business risk.*

12. ***Number of Capture Fishery Households*** *is the number of households carrying out fishing activities in marine or inland waters, with the purpose of selling/exchanging some or all of them at business risk.*

13. ***Number of Forestry Households*** *is the number of households carrying out forestry plant cultivation/nursery activities, breeding wild plants/animals, as well as collecting forest products and/or hunting and capturing wild animals with the purpose of selling/exchanging some or all of the results at the business risk.*

14. ***Number of Agricultural Services Households*** *is the number of households carrying out business activities on a remuneration basis or contract/wholesale basis, such as: serving businesses in the agricultural sector.*

https://lampungtengkab.bps.go.id

15. **Jumlah Usaha Pertanian Perorangan (UTP)** adalah banyaknya unit usaha pertanian yang dikelola oleh satu orang yang memiliki tanggung jawab teknis, yuridis, dan ekonomis untuk unit pertanian tersebut. Orang tersebut dapat melakukan semua tanggung jawab secara langsung, atau mendelegasikan yang terkait dengan pengelolaan kerja sehari-hari kepada seorang manajer (tidak berbadan hukum). Usaha pertanian mencakup usaha di subsektor tanaman pangan, hortikultura, perkebunan, peternakan, perikanan, kehutanan, dan jasa pertanian.

*15. **Number of Individual Agricultural Holdings** is the number of agricultural holdings managed by one person having technical, juridical and economic responsibility for the agricultural holding. The person can carry out all responsibilities directly, or delegate those related to daily work management to a manager (not a legal entity). Agricultural holdings includes those in the subsector of food crop, horticulture, estate crop, livestock, fisheries, forestry, and agricultural services.*

16. **Jumlah Usaha Pertanian Perorangan Tanaman Pangan** adalah banyaknya unit usaha perorangan yang melakukan kegiatan pertanian yang menghasilkan produk tanaman pangan (padi dan palawija), termasuk usaha pembibitan tanaman pangan dan bukan sebagai buruh tani atau pekerja keluarga.

*16. **Number of Food Crop Individual Agricultural Holdings** is the number of individual holdings carrying out agricultural activities that produce food crop products (paddy and secondary crops), including food crop nurseries, and not as farm laborers or family workers.*

17. **Jumlah Usaha Pertanian Perorangan Hortikultura** adalah banyaknya unit usaha perorangan yang melakukan kegiatan usaha hortikultura yang menghasilkan produk tanaman sayuran, tanaman buah-buahan, tanaman hias, dan tanaman obat dengan tujuan sebagian atau seluruh hasilnya dijual/ditukar atas risiko usaha.

*17. **Number of Horticultural Individual Agricultural Holdings** is the number of individual holdings carrying out horticultural cultivation activities that produce vegetables, fruit plants, ornamental plants, and medicinal plants, with the purpose of selling/exchanging some or all of the results at business risk.*

18. **Jumlah Usaha Pertanian Perorangan Perkebunan** adalah banyaknya unit usaha perorangan yang melakukan kegiatan budi daya tanaman perkebunan, termasuk pembibitan tanaman perkebunan, dengan tujuan sebagian atau seluruh hasilnya untuk dijual/ditukar atas risiko usaha.

*18. **Number of Estate Crop Individual Agricultural Holdings** is the number of individual holdings carrying out estate crop cultivation activities, including estate crop nurseries, with the purpose of selling/exchanging some or all of the results at the business risk.*

19. **Jumlah Usaha Pertanian Perorangan Peternakan** adalah banyaknya unit usaha perorangan yang melakukan

*19. **Number of Livestock Individual Agricultural Holdings** is the number of individual holdings carrying out livestock*

https://trenggalekkab.bps.go.id

kegiatan pemeliharaan ternak (meliputi pengembangbiakan/penggemukan/ pembibitan/rearing/produksi telur, susu, madu, kokon, dan liur) yang menghasilkan produk peternakan dengan tujuan sebagian atau seluruh hasilnya dijual/ditukar atas risiko usaha.

activities (including rearing/breeding/ raising/pacification) that produce livestock products, with the purpose of selling/exchanging some or all of the results at the business risk.

20. **Jumlah Usaha Pertanian Perorangan Perikanan** adalah banyaknya unit usaha perorangan yang melakukan kegiatan budi daya ikan dan/atau penangkapan ikan di laut maupun di perairan darat dengan tujuan sebagian atau seluruhnya untuk dijual/ditukar atas risiko usaha.

*20. **Number of Fishery Individual Agricultural Holdings** is the number of individual holdings carrying out aquaculture and/or fishing activities at sea or inland waters with the purpose of selling/exchanging some or all of the results at the business risk.*

21. **Jumlah Usaha Pertanian Perorangan Kehutanan** adalah banyaknya unit usaha perorangan yang melakukan kegiatan budi daya/pembibitan tanaman kehutanan, penangkaran tumbuhan/ satwa liar, serta pemungutan hasil hutan dan/atau perburuan dan panangkapan satwa liar dengan tujuan sebagian atau seluruhnya untuk dijual/ ditukar atas risiko usaha.

*21. **Number of Forestry Individual Agricultural Holdings** is the number of individual holdings carrying out forestry plant cultivation/nursery activities, breeding wild plants/animals, as well as collecting forest products and/or hunting and capturing wild animals with the purpose of selling/exchanging some or all of the results at the business risk.*

22. **Jumlah Usaha Pertanian Perorangan Jasa Pertanian** adalah banyaknya unit usaha perorangan yang melakukan kegiatan usaha atas dasar balas jasa atau kontrak/secara borongan, seperti: melayani usaha di bidang pertanian.

*22. **Number of Agricultural Services Individual Agricultural Holdings** is the number of individual holdings carrying out business activities on a remuneration basis or contract/wholesale basis, such as: serving businesses in the agricultural sector.*

23. **Jumlah Perusahaan Pertanian Berbadan Hukum (UPB) Tanaman Pangan** adalah banyaknya usaha yang menjalankan jenis usaha di subsektor tanaman pangan yang bersifat tetap, terus-menerus yang didirikan dengan tujuan memperoleh laba yang pendirian perusahaan dilindungi hukum atau ijin dari instansi yang berwenang minimal pada tingkat kabupaten/kota, untuk setiap tahapan kegiatan budi daya pertanian seperti: pemupukan, pemeliharaan, dan pemanenan.

*23. **Number of Food Crop Agricultural Corporations** is the number of corporations carrying out permanent, continuous types of business in the food crop subsector which are established with the purpose of making a profit, the establishment of the company is protected by law or permits from the competent authority, at least at the regency/municipality level, for each stage of agricultural cultivation activities such as fertilization, maintenance and harvesting.*

https://ttc.sulselkab.bps.go.id

24. **Jumlah Perusahaan Pertanian Berbadan Hukum (UPB) Hortikultura** adalah banyaknya usaha yang menjalankan jenis usaha di subsektor hortikultura yang bersifat tetap, terus-menerus yang didirikan dengan tujuan memperoleh laba yang pendirian perusahaan dilindungi hukum atau ijin dari instansi yang berwenang minimal pada tingkat kabupaten/kota, untuk setiap tahapan kegiatan budi daya pertanian seperti: pemupukan, pemeliharaan dan pemanenan.

*24. **Number of Horticultural gricultural Corporations** is the number of corporations carrying out permanent, continuous types of business in the horticultural subsector which are established with the purpose of making a profit, the establishment of the company is protected by law or permits from the competent authority, at least at the regency/municipality level, for each stage of agricultural cultivation activities such as fertilization, maintenance, and harvesting.*

25. **Jumlah Perusahaan Pertanian Berbadan Hukum (UPB) Perkebunan** adalah banyaknya usaha yang menjalankan jenis usaha di subsektor perkebunan yang bersifat tetap, terus-menerus yang didirikan dengan tujuan memperoleh laba yang pendirian perusahaan dilindungi hukum atau ijin dari instansi yang berwenang minimal pada tingkat kabupaten/kota, untuk setiap tahapan kegiatan budi daya pertanian seperti: pemupukan, pemeliharaan dan pemanenan.

*25. **Number of Estate Crop Agricultural Corporations** is the number of corporations carrying out permanent, continuous types of business in the estate crop subsector which are established with the purpose of making a profit, the establishment of the company is protected by law or permits from the competent authority, at least at the regency/municipality level, for each stage of agricultural cultivation activities such as fertilization, maintenance, and harvesting.*

https://trenggalekkab.bps.go.id

26. **Jumlah Perusahaan Pertanian Berbadan Hukum (UPB) Peternakan** adalah banyaknya usaha yang menjalankan jenis usaha di subsektor peternakan yang bersifat tetap, terus-menerus yang didirikan dengan tujuan memperoleh laba yang pendirian perusahaan dilindungi hukum atau ijin dari instansi yang berwenang minimal pada tingkat kabupaten/kota, untuk setiap tahapan kegiatan budi daya pertanian.

*26. **Number of Livestock Agricultural Corporations** is the number of corporations carrying out permanent, continuous types of business in the livestock sub-sector which are established with the purpose of making a profit, the establishment of the company is protected by law or permits from the competent authority, at least at the regency/municipality level, for each stage of agricultural cultivation activities.*

27. **Jumlah Perusahaan Pertanian Berbadan Hukum (UPB) Perikanan** adalah banyaknya usaha yang menjalankan jenis usaha di subsektor perikanan yang bersifat tetap, terus-menerus yang didirikan dengan tujuan memperoleh laba yang pendirian perusahaan

*27. **Number of Fishery Agricultural Corporations** is the number of corporations carrying out permanent, continuous types of business in the fishery subsector which are established with the purpose of making a profit, the establishment of the company is protected by law or permits*

dilindungi hukum atau ijin dari instansi yang berwenang minimal pada tingkat kabupaten/kota, untuk setiap tahapan kegiatan budi daya pertanian.

from the competent authority, at least at the regency/municipality level, for each stage of agricultural cultivation activities.

28. **Jumlah Perusahaan Pertanian Berbadan Hukum (UPB) Kehutanan** adalah banyaknya usaha yang menjalankan jenis usaha di subsektor kehutanan yang bersifat tetap, terus-menerus yang didirikan dengan tujuan memperoleh laba yang pendirian perusahaan dilindungi hukum atau ijin dari instansi yang berwenang minimal pada tingkat kabupaten/kota, untuk setiap tahapan kegiatan budi daya pertanian seperti: pemupukan, pemeliharaan dan pemanenan.

*28. **Number of Forestry Agricultural Corporations** is the number of corporations carrying out permanent, continuous types of business in the forestry subsector which are established with the purpose of making a profit, the establishment of the company is protected by law or permits from the competent authority, at least at the regency/municipality level, for each stage of agricultural cultivation activities such as fertilization, maintenance, and harvesting.*

29. **Jumlah Perusahaan Pertanian Berbadan Hukum (UPB) Jasa Pertanian** adalah banyaknya usaha yang menjalankan jenis usaha di subsektor jasa pertanian yang bersifat tetap, terus-menerus yang didirikan dengan tujuan memperoleh laba yang pendirian perusahaan dilindungi hukum atau ijin dari instansi yang berwenang minimal pada tingkat kabupaten/kota, untuk setiap tahapan kegiatan budi daya pertanian.

*29. **Number of Agricultural Services Corporations** is the number of corporations carrying out permanent, continuous types of business in the agricultural services subsector which are established with the purpose of making a profit, the establishment of the company is protected by law or permits from the competent authority, at least at the regency/municipality level, for each stage of agricultural cultivation activities.*

30. **Jumlah Usaha Pertanian Lainnya (UTL) Tanaman Pangan** adalah banyaknya usaha pertanian oleh bukan perorangan maupun bukan perusahaan pertanian di subsektor tanaman pangan yang dibentuk atas dasar kesamaan kepentingan, kesamaan kondisi lingkungan (sosial/ekonomi/ sumber daya) dan keakraban untuk meningkatkan produktivitas usaha tani dan kesejahteraan anggotanya dalam mengusahakan lahan usaha tani secara bersama-sama pada satu hamparan atau kawasan tertentu.

*30. **Number of Other Food Crop Holdings** is the number of other agricultural holdings managed by non-individuals or nonagricultural corporations in food crop subsector which is established on the basis of similar interests, similar environmental conditions (social/ economic/resources) and camaraderie to increase the productivity of farming and the welfare of their members in cultivating agricultural land jointly on one expanse or certain areas.*

https://jateng.bpsdesa.id

31. **Jumlah Usaha Pertanian Lainnya (UTL) Hortikultura** adalah banyaknya usaha pertanian oleh bukan perorangan maupun bukan perusahaan pertanian di subsektor hortikultura yang dibentuk atas dasar kesamaan kepentingan, kesamaan kondisi lingkungan (sosial/ ekonomi/sumber daya) dan keakraban untuk meningkatkan produktivitas usaha tani dan kesejahteraan anggotanya dalam mengusahakan lahan usaha tani secara bersama-sama pada satu hamparan atau kawasan tertentu.

*31. **Number of Other Horticultural Holdings** is the number of other agricultural holdings managed by non-individuals or nonagricultural corporations in horticultural subsector which is established on the basis of similar interests, similar environmental conditions (social/ economic/resources) and camaraderie to increase the productivity of farming and the welfare of their members in cultivating agricultural land jointly on one expanse or certain areas.*

32. **Jumlah Usaha Pertanian Lainnya (UTL) Perkebunan** adalah banyaknya usaha pertanian oleh bukan perorangan maupun bukan perusahaan pertanian di subsektor perkebunan yang dibentuk atas dasar kesamaan kepentingan, kesamaan kondisi lingkungan (sosial/ ekonomi/sumber daya) dan keakraban untuk meningkatkan produktivitas usaha tani dan kesejahteraan anggotanya dalam mengusahakan lahan usaha tani secara bersama-sama pada satu hamparan atau kawasan tertentu.

*32. **Number of Other Estate Crop Holdings** is the number of other agricultural holdings managed by non-individuals or non-agricultural corporations in estate crop subsector which is established on the basis of similar interests, similar environmental conditions (social/ economic/resources) and camaraderie to increase the productivity of farming and the welfare of their members in cultivating agricultural land jointly on one expanse or certain areas.*

https://trenggalekkab.bps.go.id

33. **Jumlah Usaha Pertanian Lainnya (UTL) Peternakan** adalah banyaknya usaha pertanian oleh bukan perorangan maupun bukan perusahaan pertanian di subsektor peternakan yang dibentuk atas dasar kesamaan kepentingan, kesamaan kondisi lingkungan (sosial/ ekonomi/sumber daya) dan keakraban untuk meningkatkan produktivitas usaha tani dan kesejahteraan anggotanya dalam mengusahakan lahan usaha tani secara bersama-sama pada satu hamparan atau kawasan tertentu.

*33. **Number of Other Livestock Holdings** is the number of other agricultural holdings managed by non-individuals or nonagricultural corporations in livestock subsector which is established on the basis of similar interests, similar environmental conditions (social/ economic/resources) and camaraderie to increase the productivity of farming and the welfare of their members in cultivating agricultural land jointly on one expanse or certain areas.*

34. **Jumlah Usaha Pertanian Lainnya (UTL) Perikanan** adalah banyaknya usaha pertanian oleh bukan perorangan maupun bukan perusahaan pertanian di

*34. **Number of Other Fishery Holdings** is the number of other agricultural holdings managed by non-individuals or nonagricultural corporations in fishery*

subsektor perikanan yang dibentuk atas dasar kesamaan kepentingan, kesamaan kondisi lingkungan (sosial/ekonomi/ sumber daya) dan keakraban untuk meningkatkan produktivitas usaha tani dan kesejahteraan anggotanya dalam mengusahakan lahan usaha tani secara bersama-sama pada satu hamparan atau kawasan tertentu.

subsector which is established on the basis of similar interests, similar environmental conditions (social/ economic/resources) and camaraderie to increase the productivity of farming and the welfare of their members in cultivating agricultural land jointly on one expanse or certain areas.

35. **Jumlah Usaha Pertanian Lainnya (UTL) Kehutanan** adalah banyaknya usaha pertanian oleh bukan perorangan maupun bukan perusahaan pertanian di subsektor kehutanan yang dibentuk atas dasar kesamaan kepentingan, kesamaan kondisi lingkungan (sosial/ekonomi/ sumber daya) dan keakraban untuk meningkatkan produktivitas usaha tani dan kesejahteraan anggotanya dalam mengusahakan lahan usaha tani secara bersama-sama pada satu hamparan atau kawasan tertentu.

*35. **Number of Other Forestry Holdings** is the number of other agricultural holdings managed by non-individuals or nonagricultural corporations in forestry subsector which is established on the basis of similar interests, similar environmental conditions (social/ economic/resources) and camaraderie to increase the productivity of farming and the welfare of their members in cultivating agricultural land jointly on one expanse or certain areas.*

36. **Jumlah Usaha Pertanian Lainnya (UTL) Jasa Pertanian** adalah banyaknya usaha pertanian oleh bukan perorangan maupun bukan perusahaan pertanian di subsektor jasa pertanian yang dibentuk atas dasar kesamaan kepentingan, kesamaan kondisi lingkungan (sosial/ ekonomi/sumber daya) dan keakraban untuk meningkatkan produktivitas usaha tani dan kesejahteraan anggotanya dalam mengusahakan lahan usaha tani secara bersama-sama pada satu hamparan atau kawasan tertentu.

*36. **Number of Other Agricultural Services Holdings** is the number of other agricultural holdings managed by non-individuals or non-agricultural corporations in agricultural services subsector which is established on the basis of similar interests, similar environmental conditions (social/ economic/resources) and camaraderie to increase the productivity of farming and the welfare of their members in cultivating agricultural land jointly on one expanse or certain areas.*

37. **Lahan Pertanian** adalah lahan yang digunakan untuk tanaman semusim (berupa sawah ataupun bukan sawah/ lahan kering), padang rumput sementara maupun permanen, lahan yang sementara belum ditanami menunggu penanaman, lahan untuk tanaman tahunan (hortikultura dan perkebunan), lahan yang digunakan untuk kandang

*37. **Agricultural Land** is land that use for temporary crops (wetland or dryland), temporary or permanent pastures, land temporarily fallow awaiting planting, land for permanent crops (horticulture and estate cops), land for livestock pens and other agricultural buildings (barns, mills, etc.), land for forestry activities, and land for aquaculture activities (excluding marine or inland water).*

https://rengganekkab.bps.go.id

ternak dan bangunan pertanian lainnya (lumbung, penggilingan, dsb), lahan untuk kegiatan kehutanan, dan lahan untuk kegiatan budi daya perikanan (tidak termasuk lahan budi daya perikanan di laut atau perairan umum).

38. **Lahan lainnya (bukan lahan pertanian dan bukan tempat tinggal)** adalah semua lahan lain pada unit usaha yang tidak diklasifikasikan di tempat lain (selain lahan pertanian dan tidak termasuk lahan tempat tinggal), termasuk lahan yang tidak dapat ditanami seperti lahan tandus, berpasir, terjal, dsb. Lahan lainnya juga termasuk lahan untuk usaha selain pertanian seperti warung, bengkel, toko dan sejenisnya yang bukan merupakan bangunan tempat tinggal.

*38. **Other Land (neither agricultural nor residential land)** are all other land of the agricultural holding that are not classified elsewhere (other than agricultural and residential land), including areas that cannot be planted such as barren, sandy, steep land, etc. Other land also include land for business purposes other than agriculture such as stalls, workshops, shops, and others that are not residential buildings.*

39. **Klasifikasi Kelompok Luas Lahan yang Dikuasai pada Tabel 2.10 dan 2.11** adalah pengelompokan luas lahan yang merujuk pada *World Programme for the Census of Agriculture* (WCA) 2020. Luas lahan yang dikuasai pada tabel tersebut mencakup luas lahan pertanian dan lahan lainnya (bukan lahan pertanian dan bukan tempat tinggal) yang berada dalam satu kewenangan, termasuk lahan milik sendiri dan/atau lahan yang berasal dari pihak lain, tidak termasuk lahan yang berada di pihak lain.

*39. **Classification of Land Area Utilized in Table 2.10 and Table 2.11** is a classification of land areas that refers to the 2020 World Programme for the Census of Agriculture (WCA). The area of land utilized in the table includes the area of agricultural land and other land (neither agricultural nor residential land) that is under one authority, including self-owned land and/or land owned by other parties, excluding land occupied by others.*

40. **Jumlah Usaha Pertanian Pengguna Lahan Pertanian** adalah banyaknya usaha pertanian yang menggunakan lahan pertanian (tidak termasuk lahan budi daya di laut atau perairan umum). Lahan pertanian tersebut digunakan untuk mengusahakan tanaman semusim (tanaman pangan, hortikultura, dan perkebunan) atau tanaman tahunan (tanaman hortikultura dan perkebunan), mengusahakan atau memelihara ternak, mengusahakan tanaman

*40. **Number of Agricultural Holdings utilizing Agricultural Land** is the number of agricultural holdings utilizing agricultural land (excluding marine or inland water). The agricultural land is used to cultivate seasonal crops (food crops, horticulture and estate crops) or annual crops (horticulture and food crops), cultivate or raise livestock, cultivate forestry crops and/or carry out wild plant/animal breeding activities, carry out aquaculture activities (including shrimp, seaweed,*

https://trenggalekkab.bps.go.id

kehutanan dan/atau melakukan usaha penangkaran tumbuhan/satwa liar, melakukan kegiatan usaha budi daya ikan (termasuk udang, rumput laut, dll) menggunakan wadah budi daya yaitu tambak, kolam, mina padi/sawah, akuarium, dan lainnya.

etc.) using containers cultivation such as brackish water ponds, ponds, mina padi/ rice fields, aquariums, and others.

41. **Jumlah sapi potong, sapi perah, dan kerbau berdasarkan hasil Sensus Pertanian 2023** adalah banyaknya sapi dan kerbau yang dipelihara, baik untuk tujuan dijual/diusahakan maupun tidak untuk dijual/diusahakan, pada unit usaha pertanian perorangan, perusahaan pertanian berbadan hukum, dan unit usaha pertanian lainnya pada 1 Mei 2023.

*41. **The number of beef cattle, dairy cattle, and buffalo based on the 2023** Census of Agriculture is the quantity of cattle and buffalo raised, whether for sale/cultivation purposes or not for sale/cultivation purposes, in individual agricultural holdings, agricultural corporation, and other agricultural holdings as of 1 May, 2023.*

42. **Jumlah kerbau** adalah banyaknya kerbau potong ditambah kerbau perah.

*42. **The total number of buffalo** is the number of beef buffalo and dairy buffalo*

43. **Lokasi jumlah ternak rumah tangga usaha pertanian** berdasarkan lokasi tempat tinggal kepala rumah tangga usaha pertanian.

*43. **The location of the nunber of livestock for Agricultural Households** is based on the location where the head of agricultural household lives.*

44. **Lokasi jumlah ternak usaha pertanian perorangan** berdasarkan lokasi tempat tinggal pengelola usaha pertanian perorangan.

*44. **The location of the number of livestock for individual agricultural holdings** is based on the location where individual agricultural holder lives.*

https://lubukpakeklab.bps.go.id

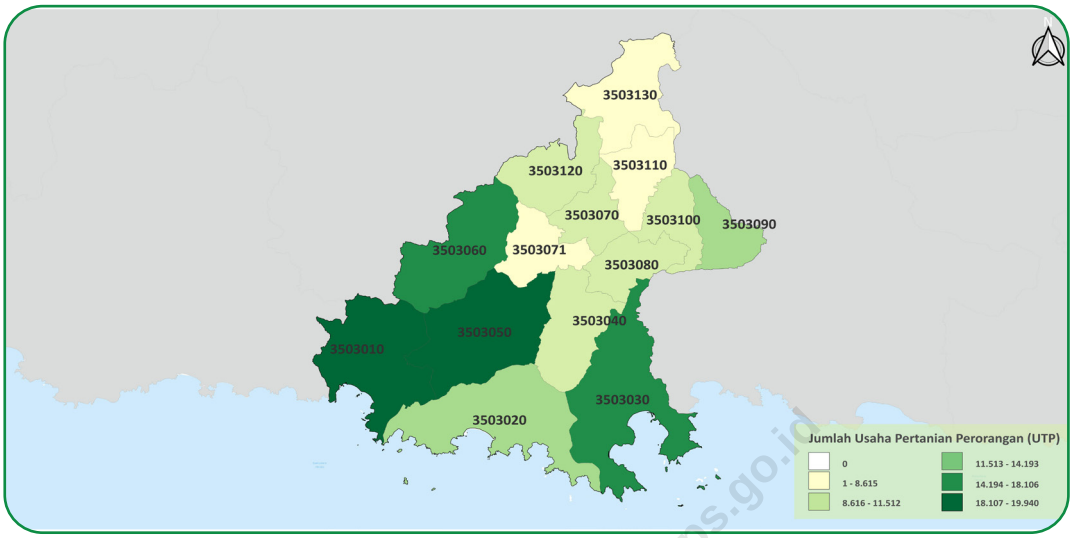

Gambar 2.1 **Sebaran Usaha Pertanian Perorangan (UTP) di Kabupaten Trenggalek, 2023**
Figures ***Distribution of Individual Agricultural Holding in Trenggalek Regency, 2023***

https://trenggalekkab.bps.go.id

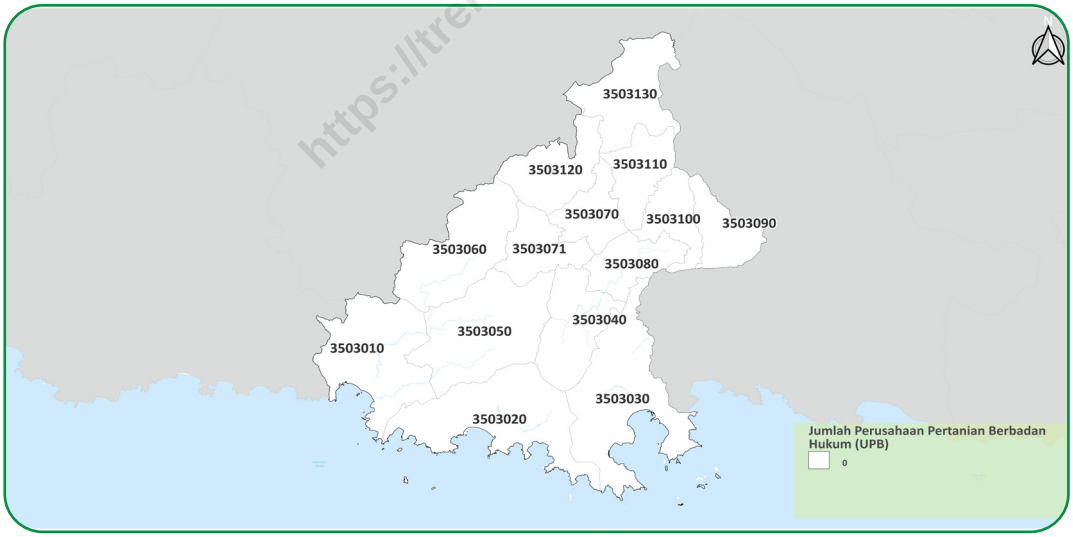

Gambar 2.2 **Sebaran Perusahaan Pertanian Berbadan Hukum (UPB) di Kabupaten Trenggalek, 2023**
Figures ***Distribution of Agicultural Corporation in Trenggalek Regency, 2023***

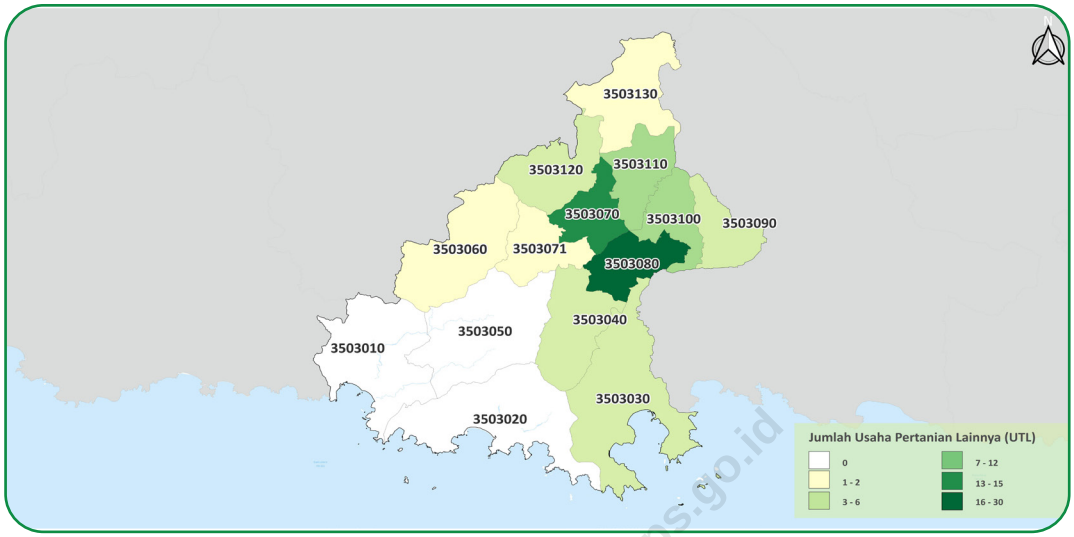

Gambar 2.3
Figures

Sebaran Usaha Pertanian Lainnya (UTL) di Kabupaten Trenggalek, 2023
Distribution of Other Agricultural Holding in Trenggalek Regency, 2023

https://trenggalekkab.bps.go.id

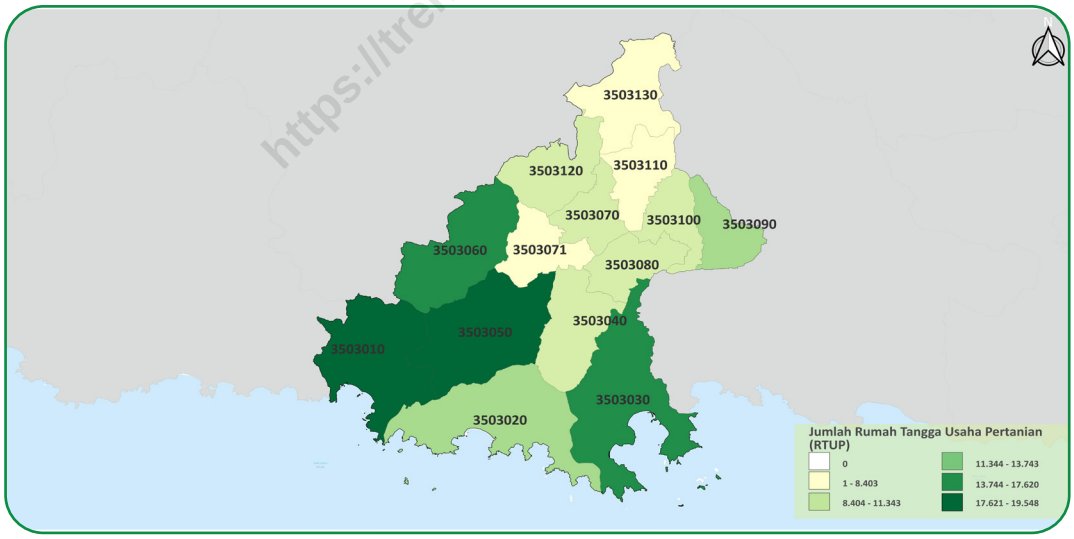

Gambar 2.4
Figures

Sebaran Rumah Tangga Usaha Pertanian (RTUP) di Kabupaten Trenggalek, 2023
Distribution of Agricultural Households in Trenggalek Regency, 2023

https://trenggalekkab.bps.go.id

Tabel 2.1
Table

Jumlah Usaha Pertanian Perorangan, Perusahaan Pertanian Berbadan Hukum, dan Usaha Pertanian Lainnya Menurut Kecamatan di Kabupaten Trenggalek (unit), 2023
Number of Individual Agricultural Holdings, Agricultural Corporations, and Other Agricultural Holdings by District in Trenggalek Regency (units), 2023

Kecamatan *District*	Usaha Pertanian Perorangan *Individual Agricultural Holdings*	Perusahaan Pertanian Berbadan Hukum[1] *Agricultural Corporation*[1]	Usaha Pertanian Lainnya *Other Agricultural Holding*	Jumlah *Total*
(1)	(2)	(3)	(4)	(5)
Panggul	19.940	-	-	19.940
Munjungan	14.193	-	-	14.193
Watulimo	18.106	-	3	18.109
Kampak	9.660	-	6	9.666
Dongko	19.717	-	-	19.717
Pule	17.923	-	2	17.925
Karangan	10.450	-	15	10.465
Suruh	8.050	-	1	8.051
Gandusari	9.958	-	30	9.988
Durenan	12.929	-	4	12.933
Pogalan	11.512	-	12	11.524
Trenggalek	7.507	-	10	7.517
Tugu	10.610	-	4	10.614
Bendungan	8.615	-	1	8.616
Kabupaten Trenggalek	**179.170**	**-**	**88**	**179.258**

Catatan/*Note:* [1]Jumlah Perusahaan Pertanian Berbadan Hukum mencakup Perusahaan Pertanian Berbadan Hukum yang berstatus aktif/baru/belum berproduksi, termasuk yang berstatus tutup sementara/alasan lainnya. Pada Tabel-tabel selanjutnya, Jumlah Perusahaan Pertanian Berbadan Hukum tidak mencakup yang berstatus tutup sementara/alasan lainnya/*Number of Agricultural Corporations includes Agricultural Corporations which are active/new/not yet in production, include temporarily closed/other reason. In next tables, number of Agricultural Corporations not include temporarily closed/other reason.*

https://trenggalekkab.bps.go.id

Tabel 2.2
Table

Jumlah Rumah Tangga Usaha Pertanian, Usaha Pertanian Perorangan, dan Rasio UTP terhadap RTUP Menurut Kecamatan di Kabupaten Trenggalek, 2023
Number of Agricultural Households, Individual Agricultural Holdings, and Ratio of Individual Agricultural Holdings to Agricultural Households by District in Trenggalek Regency, 2023

Kecamatan *District*	Rumah Tangga Usaha Pertanian[1] *Agricultural Households*[1] (Rumah Tangga / *Households*)	Usaha Pertanian Perorangan *Individual Agricultural Holdings* (*Unit / Units*)	Rasio UTP terhadap RTUP *Ratio of Individual Agricultural Holdings to Agricultural Households*
(1)	(2)	(3)	(4)
Panggul	19.184	19.940	1,04
Munjungan	13.743	14.193	1,03
Watulimo	17.286	18.106	1,05
Kampak	9.546	9.660	1,01
Dongko	19.548	19.717	1,01
Pule	17.620	17.923	1,02
Karangan	10.259	10.450	1,02
Suruh	7.737	8.050	1,04
Gandusari	9.792	9.958	1,02
Durenan	12.230	12.929	1,06
Pogalan	11.343	11.512	1,01
Trenggalek	7.488	7.507	1,00
Tugu	10.456	10.610	1,01
Bendungan	8.403	8.615	1,03
Kabupaten Trenggalek	**174.635**	**179.170**	**1,03**

Catatan/*Note:* [1]Satu RTUP dapat terdiri atas satu/lebih UTP/*One Agricultural Households can consist of one or more Individual Agricultural Holdings*

https://trenggalekkab.bps.go.id

Tabel 2.3 / *Table*

Jumlah Usaha Pertanian Perorangan, Perusahaan Pertanian Berbadan Hukum, dan Usaha Pertanian Lainnya Menurut Subsektor di Kabupaten Trenggalek (unit), 2023
Number of Individual Agricultural Holdings, Agricultural Corporations, and Other Agricultural Holdings by Subsector in Trenggalek Regency (units), 2023

Subsektor *Sub-sector*	Usaha Pertanian Perorangan *Individual Agricultural Holdings*	Perusahaan Pertanian Berbadan Hukum *Agricultural Corporation*	Usaha Pertanian Lainnya *Other Agricultural Holding*	Jumlah *Total*
(1)	(2)	(3)	(4)	(5)
Sektor Pertanian[1] / *Agriculture Sector[1]*	179.170	-	88	179.258
Tanaman Pangan[2] / *Food Crops[2]*	100.585	-	-	100.585
- Padi / *Paddy*	65.454	-	-	65.454
- Palawija / *Secondary Food Crops*	65.436	-	-	65.436
Hortikultura / *Horticulture*	86.944	-	13	86.957
Perkebunan / *Estate Crops*	88.469	-	2	88.471
Peternakan / *Livestock*	128.942	-	22	128.964
Perikanan[2] / *Fishery[2]*	3.000	-	8	3.008
- Budi Daya Ikan / *Aquaculture*	1.369	-	8	1.377
- Penangkapan Ikan / *Capture Fishery*	1.633	-	-	1.633
Kehutanan / *Forestry*	63.650	-	-	63.650
Jasa Pertanian / *Agricultural Services*	823	-	57	880

Catatan/*Note:* [1]Satu unit usaha pertanian dapat mengusahakan lebih dari satu subsektor/*One agricultural holding can engage in more than one subsector*
[2]Satu unit usaha pertanian subsektor dapat mengusahakan lebih dari satu sub-subsektor/*One agricultural holding subsector can engage in more than one sub-subsector*

https://trenggalekkab.bps.go.id

Tabel 2.4 / *Table*

Jumlah Rumah Tangga Usaha Pertanian Menurut Subsektor di Kabupaten Trenggalek (rumah tangga), 2023
Number of Agricultural Households by Subsector in Trenggalek Regency (households), 2023

Subsektor *Subsector*	Rumah Tangga Usaha Pertanian *Agricultural Households*
(1)	(2)
Sektor Pertanian[1] / *Agriculture Sector[1]*	174.635
Tanaman Pangan[2] / *Food Crops[2]*	99.706
- Padi / *Paddy*	65.120
- Palawija / *Secondary Food Crops*	64.882
Hortikultura / *Horticulture*	85.847
Perkebunan / *Estate Crops*	87.411
Peternakan / *Livestock*	127.069
Perikanan[2] / *Fishery[2]*	2.976
- Budi Daya Ikan / *Aquaculture*	1.365
- Penangkapan Ikan / *Capture Fishery*	1.613
Kehutanan / *Forestry*	63.209
Jasa Pertanian / *Agricultural Services*	821

Catatan/*Note:* [1]Satu unit usaha pertanian dapat mengusahakan lebih dari satu subsektor/*One agricultural holding can engage in more than one subsector*
[2]Satu unit usaha pertanian subsektor dapat mengusahakan lebih dari satu sub-subsektor/*One agricultural holding subsector can engage in more than one sub-subsector*

Tabel 2.5
Table

Jumlah Usaha Pertanian Perorangan Menurut Kecamatan di Kabupaten Trenggalek dan Subsektor (unit), 2023
Number of Individual Agricultural Holdings by District in Trenggalek Regency and Subsector (units), 2023

Kecamatan *District*	Usaha Pertanian Perorangan[1] *Individual Agricultural Holdings[1]*	Tanaman Pangan *Food Crops*			Hortikultura *Horticulture*	Perkebunan *Estate Crops*
		Tanaman Pangan[2] *Food Crops[2]*	Padi *Paddy*	Palawija *Secondary Food Crops*		
(1)	(2)	(3)	(4)	(5)	(6)	(7)
Panggul	19.940	12.015	7.595	7.694	8.693	14.628
Munjungan	14.193	4.963	4.725	325	4.431	12.647
Watulimo	18.106	3.995	1.370	2.708	14.208	14.860
Kampak	9.660	3.221	2.598	1.278	4.956	4.487
Dongko	19.717	12.046	5.753	8.267	17.057	16.668
Pule	17.923	14.206	5.536	11.820	12.740	9.235
Karangan	10.450	6.716	6.106	5.685	2.341	904
Suruh	8.050	5.424	1.991	4.853	3.358	4.425
Gandusari	9.958	6.810	6.140	3.461	1.245	733
Durenan	12.929	6.116	4.945	1.687	3.010	845
Pogalan	11.512	6.379	5.828	3.524	3.565	765
Trenggalek	7.507	4.871	3.954	2.871	789	605
Tugu	10.610	7.575	5.624	6.199	4.222	3.230
Bendungan	8.615	6.248	3.289	5.064	6.329	4.437
Kabupaten Trenggalek	**179.170**	**100.585**	**65.454**	**65.436**	**86.944**	**88.469**

https://trenggalekkab.bps.go.id

Lanjutan Tabel/*Continued Table* 2.5

Kecamatan *District*	Peternakan *Livestock*	Perikanan *Fishery*			Kehutanan *Forestry*	Jasa Pertanian *Agricultural Services*
		Perikanan[2] *Fishery*[2]	Budi Daya Perikanan *Aquaculture*	Penangkapan Ikan *Capture Fishery*		
(1)	(8)	(9)	(10)	(11)	(12)	(13)
Panggul	15.800	357	57	301	6.142	96
Munjungan	6.662	484	29	455	2.538	87
Watulimo	9.591	988	138	850	5.045	59
Kampak	5.867	38	38	-	4.946	12
Dongko	15.968	88	88	-	15.775	64
Pule	15.217	53	51	2	9.585	59
Karangan	7.764	135	134	1	1.681	80
Suruh	6.417	25	25	-	3.287	11
Gandusari	7.012	130	125	5	1.955	49
Durenan	8.971	288	279	10	1.755	65
Pogalan	8.498	180	175	5	2.178	64
Trenggalek	5.097	74	73	1	805	40
Tugu	8.408	106	103	3	3.023	116
Bendungan	7.670	54	54	-	4.935	21
Kabupaten Trenggalek	**128.942**	**3.000**	**1.369**	**1.633**	**63.650**	**823**

Catatan/*Note*: [1] Satu UTP dapat mengusahakan lebih dari satu subsektor/*One Individual Agricultural Holding can engage in more than one subsector*
[2] Satu UTP Subsektor dapat mengusahakan lebih dari satu sub-subsektor/*One Individual Agricultural Holding Subsector can engage in more than one sub-subsector*

https://trenggalekkab.bps.go.id

Tabel 2.6
Table

Jumlah Perusahaan Pertanian Berbadan Hukum Menurut Kecamatan di Kabupaten Trenggalek dan Subsektor (unit), 2023
Number of Agricultural Corporations by District in Trenggalek Regency and Subsector (units), 2023

Kecamatan *District*	Perusahaan Pertanian Berbadan Hukum[1] *Agricultural Corporations[1]*	Tanaman Pangan *Food Crops*			Hortikultura *Horticulture*	Perkebunan *Estate Crops*
		Tanaman Pangan[2] *Food Crops[2]*	Padi *Paddy*	Palawija *Secondary Food Crops*		
(1)	(2)	(3)	(4)	(5)	(6)	(7)
Panggul	-	-	-	-	-	-
Munjungan	-	-	-	-	-	-
Watulimo	-	-	-	-	-	-
Kampak	-	-	-	-	-	-
Dongko	-	-	-	-	-	-
Pule	-	-	-	-	-	-
Karangan	-	-	-	-	-	-
Suruh	-	-	-	-	-	-
Gandusari	-	-	-	-	-	-
Durenan	-	-	-	-	-	-
Pogalan	-	-	-	-	-	-
Trenggalek	-	-	-	-	-	-
Tugu	-	-	-	-	-	-
Bendungan	-	-	-	-	-	-
Kabupaten Trenggalek	-	-	-	-	-	-

https://trenggalekkab.bps.go.id

Lanjutan Tabel/*Continued Table* 2.6

Kecamatan *District*	Peternakan *Livestock*	Perikanan *Fishery*			Kehutanan *Forestry*	Jasa Pertanian *Agricultural Services*
		Perikanan[2] *Fishery*[2]	Budi Daya Perikanan *Aquaculture*	Penangkapan Ikan *Capture Fishery*		
(1)	(8)	(9)	(10)	(11)	(12)	(13)
Panggul	-	-	-	-	-	-
Munjungan	-	-	-	-	-	-
Watulimo	-	-	-	-	-	-
Kampak	-	-	-	-	-	-
Dongko	-	-	-	-	-	-
Pule	-	-	-	-	-	-
Karangan	-	-	-	-	-	-
Suruh	-	-	-	-	-	-
Gandusari	-	-	-	-	-	-
Durenan	-	-	-	-	-	-
Pogalan	-	-	-	-	-	-
Trenggalek	-	-	-	-	-	-
Tugu	-	-	-	-	-	-
Bendungan	-	-	-	-	-	-
Kabupaten Trenggalek	-	-	-	-	-	-

Catatan/*Note*: [1] Satu UPB dapat mengusahakan lebih dari satu subsektor/*One Agricultural Corporation can engage in more than one subsector*
[2] Satu UPB Subsektor dapat mengusahakan lebih dari satu sub-subsektor/*One Agricultural Corporation Subsector can engage in more than one sub-subsector*

https://trenggalekkab.bps.go.id

Tabel 2.7
Table

Jumlah Usaha Pertanian Lainnya Menurut Kecamatan di Kabupaten Trenggalek dan Subsektor (unit), 2023
Number of Other Agricultural Holdings by District in Trenggalek Regency and Subsector (units), 2023

Kecamatan *District*	Usaha Pertanian Lainnya[1] *Other Agricultural Holdings[1]*	Tanaman Pangan *Food Crops*			Hortikultura *Horticulture*	Perkebunan *Estate Crops*
		Tanaman Pangan[2] *Food Crops[2]*	Padi *Paddy*	Palawija *Secondary Food Crops*		
(1)	(2)	(3)	(4)	(5)	(6)	(7)
Panggul	-	-	-	-	-	-
Munjungan	-	-	-	-	-	-
Watulimo	3	-	-	-	-	-
Kampak	6	-	-	-	1	-
Dongko	-	-	-	-	-	-
Pule	2	-	-	-	-	-
Karangan	15	-	-	-	3	1
Suruh	1	-	-	-	-	-
Gandusari	30	-	-	-	4	-
Durenan	4	-	-	-	-	-
Pogalan	12	-	-	-	2	-
Trenggalek	10	-	-	-	3	-
Tugu	4	-	-	-	-	-
Bendungan	1	-	-	-	-	1
Kabupaten Trenggalek	**88**	-	-	-	**13**	**2**

https://trenggalekkab.bps.go.id

Lanjutan Tabel/*Continued Table* 2.7

Kecamatan *District*	Peternakan *Livestock*	Perikanan *Fishery*			Kehutanan *Forestry*	Jasa Pertanian *Agricultural Services*
		Perikanan[2] *Fishery*[2]	Budi Daya Perikanan *Aquaculture*	Penangkapan Ikan *Capture Fishery*		
(1)	(8)	(9)	(10)	(11)	(12)	(13)
Panggul	-	-	-	-	-	-
Munjungan	-	-	-	-	-	-
Watulimo	-	1	1	-	-	2
Kampak	1		-	-	-	5
Dongko	-		-	-	-	-
Pule	1	1	1	-	-	-
Karangan	5	2	2	-	-	8
Suruh	1	-	-	-	-	1
Gandusari	12	-	-	-	-	21
Durenan	-	1	1	-	-	3
Pogalan	-	1	1	-	-	9
Trenggalek	1	1	1	-	-	5
Tugu	-	1	1	-	-	3
Bendungan	1	-	-	-	-	-
Kabupaten Trenggalek	**22**	**8**	**8**	**-**	**-**	**57**

Catatan/*Note*: [1] Satu UTL dapat mengusahakan lebih dari satu subsektor/*One Other Agricultural Holding can engage in more than one subsector*
[2] Satu UTL Subsektor dapat mengusahakan lebih dari satu sub-subsektor/*One Other Agricultural Holding Subsector can engage in more than one sub-subsector*

https://trenggalekkab.bps.go.id

Tabel 2.8
Table

Jumlah Rumah Tangga Usaha Pertanian Menurut Kecamatan di Kabupaten Trenggalek dan Subsektor (rumah tangga), 2023
Number of Agricultural Households by District in Trenggalek Regency and Subsector (households), 2023

Kecamatan *District*	Rumah Tangga Usaha Pertanian[1] *Agricultural Households[1]*	Tanaman Pangan *Food Crops*			Hortikultura *Horticulture*	Perkebunan *Estate Crops*
		Tanaman Pangan[2] *Food Crops[2]*	Padi *Paddy*	Palawija *Secondary Food Crops*		
(1)	(2)	(3)	(4)	(5)	(6)	(7)
Panggul	19.184	11.915	7.567	7.632	8.616	14.454
Munjungan	13.743	4.934	4.700	323	4.373	12.446
Watulimo	17.286	3.901	1.364	2.623	13.748	14.456
Kampak	9.546	3.215	2.594	1.275	4.927	4.473
Dongko	19.548	11.993	5.737	8.240	16.956	16.584
Pule	17.620	14.031	5.517	11.674	12.604	9.178
Karangan	10.259	6.685	6.078	5.660	2.329	901
Suruh	7.737	5.312	1.976	4.759	3.292	4.340
Gandusari	9.792	6.767	6.105	3.451	1.239	732
Durenan	12.230	6.029	4.869	1.681	2.976	842
Pogalan	11.343	6.329	5.781	3.504	3.542	765
Trenggalek	7.488	4.867	3.951	2.870	789	605
Tugu	10.456	7.533	5.604	6.162	4.211	3.223
Bendungan	8.403	6.195	3.277	5.028	6.245	4.412
Kabupaten Trenggalek	**174.635**	**99.706**	**65.120**	**64.882**	**85.847**	**87.411**

https://trenggalekkab.bps.go.id

Lanjutan Tabel/*Continued Table* 2.8

Kecamatan *District*	Peternakan *Livestock*	Perikanan *Fishery*			Kehutanan *Forestry*	Jasa Pertanian *Agricultural Services*
		Perikanan[2] *Fishery*[2]	Budi Daya Perikanan *Aquaculture*	Penangkapan Ikan *Capture Fishery*		
(1)	(8)	(9)	(10)	(11)	(12)	(13)
Panggul	15.373	352	57	296	6.112	96
Munjungan	6.523	480	29	451	2.521	87
Watulimo	9.368	977	138	839	4.958	59
Kampak	5.845	38	38	-	4.908	12
Dongko	15.865	88	88	-	15.686	64
Pule	15.038	53	51	2	9.510	59
Karangan	7.700	134	133	1	1.677	79
Suruh	6.252	25	25	-	3.243	11
Gandusari	6.971	130	125	5	1.953	49
Durenan	8.762	287	278	10	1.750	65
Pogalan	8.444	178	173	5	2.174	63
Trenggalek	5.091	74	73	1	804	40
Tugu	8.315	106	103	3	3.017	116
Bendungan	7.522	54	54	-	4.896	21
Kabupaten Trenggalek	**127.069**	**2.976**	**1.365**	**1.613**	**63.209**	**821**

Catatan/*Note*: [1] Satu RTUP dapat mengusahakan lebih dari satu subsektor/*One Agricultural Households can engage in more than one sub-sector*
[2] Satu RTUP Subsektor dapat mengusahakan lebih dari satu sub-subsektor/*One Agricultural Households Sub-sector can engage in more than one sub-subsector*

https://trenggalekkab.bps.go.id

Tabel 2.9 / *Table*

Jumlah Rumah Tangga Petani dan Petani Menurut Kecamatan di Kabupaten Trenggalek, 2023
Number of Farmer Households and Farmer by District in Trenggalek Regency, 2023

Kecamatan *District*	Rumah Tangga Petani[1] *Farmer Households[1]* (Rumah Tangga / *Households*)	Petani[2] *Farmer[2]* (*Orang / Person*)
(1)	(2)	(3)
Panggul	19.089	19.828
Munjungan	13.593	14.025
Watulimo	16.872	17.654
Kampak	9.058	9.150
Dongko	19.435	19.602
Pule	17.518	17.816
Karangan	10.119	10.291
Suruh	7.684	7.989
Gandusari	9.608	9.765
Durenan	11.868	12.506
Pogalan	11.050	11.205
Trenggalek	7.338	7.352
Tugu	10.341	10.491
Bendungan	8.291	8.496
Kabupaten Trenggalek	**171.864**	**176.170**

Catatan/*Note*: [1]Rumah tangga petani adalah RTUP yang berusaha pada subsektor tanaman pangan, hortikultura, perkebunan, dan peternakan/*Farmer Households are RTUPs that work in the Subsectors of food crops, horticulture, estate crops, and livestock*
[2] Petani adalah UTP yang berusaha pada subsektor tanaman pangan, hortikultura, perkebunan, dan peternakan/*Farmer are UTP managers who work in the Subsectors of food crops, horticulture, estate crops, and livestock*

https://trenggalekkab.bps.go.id

Tabel 2.10 / ***Table***

Jumlah Usaha Pertanian Menurut Kelompok Luas Lahan yang Dikuasai dan Jenis Usaha Pertanian di Kabupaten Trenggalek (unit), 2023
Number of Agricultural Holdings by Classification of Land Area Utilized and Type of Agricultural Holding in Trenggalek Regency (units), 2023

Kelompok Luas Lahan (Ha) *Land Area Classification (Ha)*	Usaha Pertanian Perorangan *Individual Agricultural Holdings*	Perusahaan Pertanian Berbadan Hukum *Agricultural Corporation*	Usaha Pertanian Lainnya *Other Agricultural Holding*
(1)	(2)	(3)	(4)
Usaha Pertanian Tanpa Lahan/ *Agricultural Holdings Without Land*	559	-	16
Usaha Pertanian yang Menguasai Lahan (>0 ha)/ *Agricultural Holding Utilizing Land (>0 ha)*	178.611	-	72
<1	174.800	-	46
1–1,99	3.363	-	1
2–4,99	414	-	5
5–9,99	27	-	11
10–19,99	6	-	4
20–49,99	1	-	3
50–99	-	-	1
100–199	-	-	1
200–499	-	-	-
500–999	-	-	-
≥1000	-	-	-

Catatan: Tidak termasuk lahan tempat tinggal / *Not include residential land*

https://trenggalekkab.bps.go.id

Tabel 2.11 / ***Table***

Jumlah Usaha Pertanian Menurut Kelompok Luas Lahan Pertanian yang Dikuasai dan Jenis Usaha Pertanian di Kabupaten Trenggalek (unit), 2023
Number of Agricultural Holdings by Classification of Agricultural Land Area Utilized and Type of Agricultural Holding in Trenggalek Regency (units), 2023

Kelompok Luas Lahan (Ha) *Land Area Classification (Ha)*	Usaha Pertanian Perorangan *Individual Agricultural Holdings*	Perusahaan Pertanian Berbadan Hukum *Agricultural Corporation*	Usaha Pertanian Lainnya *Other Agricultural Holding*
(1)	(2)	(3)	(4)
Usaha Pertanian Tanpa Lahan Pertanian/ *Agricultural Holdings Without Agricultural Land*	559	-	17
Usaha Pertanian yang Menguasai Lahan Pertanian (>0 ha)/ *Agricultural Holding Utilizing Agricultural Land (>0 ha)*	178.567	-	71
<1	174.851	-	45
1–1,99	3.278	-	1
2–4,99	404	-	5
5–9,99	27	-	11
10–19,99	6	-	4
20–49,99	1	-	3
50–99	-	-	1
100–199	-	-	1
200–499	-	-	-
500–999	-	-	-
≥1000	-	-	-

Tabel 2.12
Table

Jumlah Usaha Pertanian Pengguna Lahan Pertanian Menurut Kecamatan di Kabupaten Trenggalek dan Jenis Usaha (unit), 2023
Number of Agricultural Holdings Utilizing Agricultural Land by District in Trenggalek Regency and Type of Holding (units), 2023

Kecamatan *District*	Usaha Pertanian Perorangan *Individual Agricultural Holdings*	Perusahaan Pertanian Berbadan Hukum *Agricultural Corporation*	Usaha Pertanian Lainnya *Other Agricultural Holding*
(1)	(2)	(3)	(4)
Panggul	19.877	-	-
Munjungan	14.077	-	-
Watulimo	17.714	-	1
Kampak	9.656	-	6
Dongko	19.715	-	-
Pule	17.914	-	2
Karangan	10.448	-	14
Suruh	8.048	-	1
Gandusari	9.954	-	23
Durenan	12.899	-	4
Pogalan	11.491	-	9
Trenggalek	7.489	-	6
Tugu	10.585	-	4
Bendungan	8.612	-	1
Kabupaten Trenggalek	**178.479**	**-**	**71**

https://trenggalekkab.bps.go.id

Tabel / ***Table*** **2.13**

Jumlah Sapi Potong, Sapi Perah, dan Kerbau Menurut Kecamatan di Kabupaten Trenggalek dan Jenis Usaha Pertanian (ekor), 2023
Number of Beef Cattle, Dairy Cattle, and Buffalo by District in Trenggalek Regency and Type of Agricultural Holdings (heads), 2023

Kecamatan *District*	Usaha Pertanian Perorangan *Individual Agricultural Holdings*			Perusahaan Pertanian Berbadan Hukum *Agricultural Corporations*		
	Sapi Potong *Beef Cattle*	Sapi Perah *Dairy Cattle*	Kerbau *Buffalo*	Sapi Potong *Beef Cattle*	Sapi Perah *Dairy Cattle*	Kerbau *Buffalo*
(1)	(2)	(3)	(4)	(5)	(6)	(7)
Panggul	2.886	8	1	-	-	-
Munjungan	309	17	39	-	-	-
Watulimo	642	34	20	-	-	-
Kampak	1.313	1	-	-	-	-
Dongko	2.453	89	-	-	-	-
Pule	4.040	829	2	-	-	-
Karangan	2.407	15	-	-	-	-
Suruh	1.482	131	-	-	-	-
Gandusari	1.533	5	2	-	-	-
Durenan	1.618	2	3	-	-	-
Pogalan	1.450	5	-	-	-	-
Trenggalek	1.239	32	15	-	-	-
Tugu	2.688	16	35	-	-	-
Bendungan	4.324	6.132	-	-	-	-
Kabupaten Trenggalek	**28.384**	**7.316**	**117**	**-**	**-**	**-**

https://trenggalekkab.bps.go.id

Lanjutan Tabel/*Continued Table* 2.13

Kecamatan *District*	Usaha Pertanian Lainnya *Other Agricultural Holdings*			Usaha Pertanian *Agricultural Holdings*		
	Sapi Potong *Beef Cattle*	Sapi Perah *Dairy Cattle*	Kerbau *Buffalo*	Sapi Potong *Beef Cattle*	Sapi Perah *Dairy Cattle*	Kerbau *Buffalo*
(1)	(8)	(9)	(10)	(11)	(12)	(13)
Panggul	-	-	-	2.886	8	1
Munjungan	-	-	-	309	17	39
Watulimo	-	-	-	642	34	20
Kampak	-	-	-	1.313	1	-
Dongko	-	-	-	2.453	89	-
Pule	-	-	-	4.040	829	2
Karangan	188	-	-	2.595	15	-
Suruh	NA	-	-	1.491	131	-
Gandusari	69	-	-	1.602	5	2
Durenan	-	-	-	1.618	2	3
Pogalan	-	-	-	1.450	5	-
Trenggalek	-	-	-	1.239	32	15
Tugu	-	-	-	2.688	16	35
Bendungan	-	NA	-	4.324	6.205	-
Kabupaten Trenggalek	**266**	**73**	**-**	**28.650**	**7.389**	**117**

https://trenggalekkab.bps.go.id

BAB 3
CHAPTER

https://trenggalekkab.bps.go.id

PROFIL
PROFILE

https://trenggalekkab.bps.go.id

PENJELASAN TEKNIS

1. **Jumlah Rumah Tangga Usaha Pertanian** adalah banyaknya rumah tangga yang melakukan minimal satu jenis kegiatan pertanian dengan tujuan sebagian atau seluruh hasilnya untuk dijual/ditukar (khusus tanaman pangan termasuk yang seluruhnya dikonsumsi sendiri).

2. **Kelompok Umur Kepala Rumah Tangga** adalah pengelompokkan umur kepala rumah tangga yang merujuk pada ST2013.

3. **Jumlah Rumah Tangga Petani** adalah banyaknya rumah tangga yang minimal salah satu anggota rumah tangganya melakukan kegiatan di subsektor tanaman pangan, hortikultura, perkebunan, atau peternakan.

4. **Jumlah Pengelola Usaha Pertanian Perorangan** adalah banyaknya orang yang mengelola sekaligus memiliki tanggung jawab teknis, yuridis, dan ekonomis pada unit usaha pertanian perorangan (selain unit usaha pertanian berbadan hukum dan usaha pertanian lain).

5. **Jumlah Usaha Pertanian Perorangan** adalah banyaknya unit usaha pertanian yang dikelola oleh satu orang yang memiliki tanggung jawab teknis, yuridis, dan ekonomis untuk unit pertanian tersebut. Orang tersebut dapat melakukan semua tanggung jawab secara langsung, atau mendelegasikan yang terkait dengan pengelolaan kerja sehari-hari kepada seorang manajer (tidak berbadan hukum). Usaha pertanian mencakup usaha di subsektor tanaman pangan, hortikultura, perkebunan, peternakan, perikanan, kehutanan, dan jasa pertanian.

TECHNICAL NOTES

1. ***Number of Agricultural Households*** *is the number of households that carry out at least one type of agricultural activity with the purpose of selling/exchanging some or all the results at the business risk (for food crops, including those consumed entirely by themselves).*

2. ***Age Group of Head of Household*** *is age grouping of heads of household referring to ST2013.*

3. ***Number of Farmer Households*** *is the number of households where at least one member of the household carrying out activities in the subsector of food crop, horticulture, estate crop, or livestock.*

4. ***The Number of Individual Agricultural Holders*** *is the number of individuals managing and having technical, juridical, and economic responsibility for individual agricultural holding (other than agricultural corporation and other agricultural holding).*

5. ***Number of Individual Agricultural Holdings*** *is the number of agricultural holdings managed by one person having technical, juridical and economic responsibility for the agricultural holding. The person can carry out all responsibilities directly, or delegate those related to daily work management to a manager (not a legal entity). Agricultural holdings include those in the subsector of food crop, horticulture, estate crop, livestock, fisheries, forestry, and agricultural services.*

https://trenggalekkab.bps.go.id

6. **Kelompok Umur Pengelola Usaha Pertanian Perorangan** adalah pengelompokkan umur pengelola usaha pertanian perorangan yang merujuk pada ST2013.

7. **Subsektor pertanian** merupakan bagian/anak sektor pertanian dalam kegiatan statistik pertanian, mencakup: 1. Subsektor tanaman pangan, 2. Subsektor tanaman hortikultura, 3. Subsektor tanaman perkebunan, 4. Subsektor peternakan, 5. Subsektor perikanan, 6. Subsektor kehutanan, dan 7. Subsektor jasa pertanian

8. **Jenis Usaha** adalah pengelompokkan jenis unit usaha pertanian yang meliputi Usaha Pertanian Perorangan (UTP), Perusahaan Pertanian Berbadan Hukum (UPB), dan Usaha Pertanian Lainnya (UTL).

9. **Rumah Tangga Usaha Pertanian (RTUP)** adalah rumah tangga yang memelihara/menguasai/melakukan kegiatan pertanian dengan tujuan sebagian atau seluruh hasilnya untuk dijual/ditukar, termasuk tanaman pangan yang hanya dikonsumsi sendiri.

10. **Jumlah Rumah Tangga Usaha Jasa Pertanian** adalah banyaknya rumah tangga yang melakukan kegiatan usaha atas dasar balas jasa atau kontrak/secara borongan, seperti: melayani usaha di bidang pertanian.

11. **Usaha Jasa Pertanian** adalah kegiatan usaha atas dasar balas jasa atau kontrak/secara Borongan

12. **Pelaku Usaha** adalah orang perseorangan atau badan usaha yang melakukan usaha dan/atau kegiatan pada bidang tertentu.

6. ***Age Group of Individual Agricultural Holders*** *is age grouping for individual agricultural holder which refers to ST2013.*

7. ***Agricultural subsector*** *is a part or branch of the agricultural sector in agricultural statistical activities, including: 1. Food crop subsector, 2. Horticultural crop subsector, 3. Estate crop subsector, 4. Livestock subsector, 5. Fishery subsector, 6. Forestry subsector, and 7. Agricultural services subsector.*

8. ***Type of holding*** *is the classification of types of agricultural holdings, including Individual Agricultural Holdings (UTP), Agricultural Corporations (UPB), and Other Agricultural Holdings (UTL).*

9. ***Agricultural households*** *is a household that raises/controls/engages in agricultural activities with the purpose of selling or exchanging part or all of its agricultural products, including food crops intended for personal consumption.*

10. ***Number of Agricultural Services Households*** *is the number of households carrying out business activities on a remuneration basis or contract/wholesale basis, such as: serving businesses in the agricultural sector.*

11. ***Agricultural Services*** *is a business activity on the basis of payment for services or contracts / on a piecework basis.*

12. ***Business Actors*** *are individuals or business entities conducting business and/or activities in certain fields.*

https://trenggalekkab.bps.go.id

13. **Lahan Pertanian** mencakup lahan untuk tanaman semusim (berupa sawah ataupun bukan sawah/lahan kering), padang rumput sementara maupun permanen, lahan yang sementara belum ditanami menunggu penanaman, lahan untuk tanaman tahunan (hortikultura dan perkebunan), lahan yang digunakan untuk kandang ternak dan bangunan pertanian lainnya (lumbung, penggilingan, dsb), lahan untuk kegiatan kehutanan, dan lahan untuk kegiatan budi daya perikanan (tidak termasuk lahan budi daya perikanan di laut atau perairan umum).

*13. **Aricultural Land** includes land for temporary crops (wetland or dryland), temporary or permanent pastures, land temporarily fallow awaiting planting, land for permanent crops (horticulture and estate cops), land for livestock pens and other agricultural buildings (barns, mills, etc.), land for forestry activities, and land for aquaculture activities (excluding marine or inland water).*

14. **Klasifikasi Golongan Luas Lahan yang Dikuasai** merupakan pengelompokkan luas lahan yang merujuk pada ST2013. Luas lahan yang dikuasai pada tabel tersebut mencakup luas lahan pertanian, lahan lainnya (bukan lahan pertanian dan bukan tempat tinggal), dan lahan tempat tinggal yang berada dalam satu kewenangan, termasuk lahan milik sendiri dan/atau lahan yang berasal dari pihak lain, tidak termasuk lahan yang berada di pihak lain.

*14. **Group of Land Area Utilized** is a grouping of land areas that refers to ST2013. The area of land utilized in the table includes the area of agricultural land, other land (neither agricultural nor residential land), and residential land that is under one management, including selfowned land and/or land owned by other parties, excluding land area occupied by others.*

https://semolekkab.bps.go.id

15. **Luas lahan yang dikuasai** mencakup luas lahan pertanian dan lahan lainnya (bukan lahan pertanian dan bukan tempat tinggal) yang berada dalam satu kewenangan, termasuk lahan milik sendiri dan/atau lahan yang berasal dari pihak lain, tidak termasuk lahan yang berada di pihak lain.

*15. **The area of land utilized** includes the area of agricultural land and other land (neither agricultural nor residential land) that is under one authority, including selfowned land and/or land owned by other parties, excluding land occupied by others.*

16. **Jumlah Usaha Pertanian Perorangan Pengguna Lahan Pertanian** merupakan banyaknya usaha pertanian perorangan (UTP) yang menggunakan lahan pertanian (tidak termasuk lahan budi daya di laut atau perairan umum). Lahan pertanian tersebut digunakan untuk mengusahakan tanaman semusim (tanaman pangan, hortikultura, dan

*16. **Number of Individual Agricultural Holdings Utilizing Agricultural Land** is the number of individual agricultural holding utilize agricultural land (excluding marine or inland water). The agricultural land is used to cultivate seasonal crops (food crops, horticultural and estate crops) or annual crops (horticultural and estate crops), cultivate or raise livestock, cultivate*

perkebunan), tanaman hortikultura dan perkebunan tahunan, mengusahakan atau memelihara ternak, mengusahakan tanaman kehutanan, melakukan kegiatan usaha budi daya ikan (termasuk udang, rumput laut, dll) menggunakan wadah budi daya yaitu tambak, kolam, minapadi/sawah, akuarium, dan lainnya.

forestry crops, carry out aquaculture activities (including shrimp, seaweed, etc.) using containers cultivation such as brackish water ponds, ponds, mina padi/ rice fields, aquariums, and others.

17. **Jumlah Usaha Pertanian Perorangan Gurem** merupakan banyaknya usaha pertanian perorangan (UTP) yang menguasai lahan pertanian (tidak termasuk lahan budi daya di laut atau perairan umum) kurang dari setengah hektare dan tidak termasuk lahan lainnya (bukan lahan pertanian dan bukan lahan tempat tinggal). Lahan pertanian tersebut digunakan untuk mengusahakan tanaman semusim (tanaman pangan, hortikultura, dan perkebunan), tanaman hortikultura dan perkebunan tahunan, mengusahakan atau memelihara ternak, mengusahakan tanaman kehutanan, melakukan kegiatan usaha budi daya ikan (termasuk udang, rumput laut, dll) menggunakan wadah budi daya yaitu tambak, kolam, minapadi/sawah, akuarium, dan lainnya.

17. ***Number of "Gurem" Individual Agricultural Holdings*** *is the number of individual agricultural holding utilize agricultural land (excluding marine or inland water) less than half a hectare, excluding other land (neither agricultural nor residential land). The agricultural land is used to cultivate seasonal crops (food crops, horticultue and estate crops) or annual crops (horticulture and estate crops), cultivate or raise livestock, cultivate forestry crops, carry out aquaculture activities (including shrimp, seaweed, etc.) using containers cultivation such as brackish water ponds, ponds, mina padi/ rice fields, aquariums, and others.*

18. **Jumlah Petani Pengguna Lahan Pertanian** merupakan banyaknya orang dan/atau beserta keluarganya yang menggunakan lahan pertanian (tidak termasuk lahan budi daya di laut atau perairan umum). Lahan pertanian tersebut untuk mengusahakan tanaman semusim (tanaman pangan, hortikultura, dan perkebunan), tanaman hortikultura dan perkebunan tahunan, mengusahakan atau memelihara ternak dengan tujuan utama pemeliharaan ternak diantaranya (pengembangbiakan, penggemukan, pembibitan, pembesaran ternak betina (rearing), atau produksi telur/susu/ madu/kokon/liur).

18. ***Number of Farmers Utilizing Agricultural Land*** *is the number of person and/or their families utilizing agricultural land (excluding marine or inland water). The agricultural land is used to cultivate seasonal crops (food crops, horticultural and estate crops) or annual crops (horticultural and estate crops), cultivate or raise livestock with the main aim including (breeding, fattening, rearing, or producing eggs/milk/honey/cocoons/ saliva).*

https://trenggalekkab.bps.go.id

19. **Petani sesuai Permentan Nomor 4 Tahun 2019** merupakan warga negara Indonesia perseorangan dan/atau beserta keluarganya yang melakukan usaha tani di bidang tanaman pangan, hortikultura, perkebunan, dan/atau peternakan.

*19. **Farmer according to Ministerial Regulation of Ministry of Agriculture Number 4 of 2019** are Indonesia citizen and/or their family who cultivated agriculture in food crops, horticultural crops, estate crops, and/or livestock.*

20. **Jumlah Petani Gurem** merupakan banyaknya orang seorang dan/atau beserta keluarganya yang menguasai lahan pertanian (tidak termasuk lahan budi daya di laut atau perairan umum) kurang dari setengah hektare dan tidak termasuk lahan lainnya (bukan lahan pertanian dan bukan lahan tempat tinggal). Lahan pertanian tersebut untuk mengusahakan tanaman semusim (tanaman pangan, hortikultura, dan perkebunan), tanaman hortikultura dan perkebunan tahunan, mengusahakan atau memelihara ternak dengan tujuan utama pemeliharaan ternak diantaranya (pengembangbiakan, penggemukan, pembibitan, pembesaran ternak betina (rearing), atau produksi telur/susu/ madu/kokon/liur).

*20. **Number of "Gurem" Farmers** is the number of person and/or their families utilize agricultural land (excluding marine or inland water) less than half a hectare, excluding other land (neither agricultural nor residential land). The agricultural land is used to cultivate seasonal crops (food crops, horticulture and estate crops) or annual crops (horticulture and estate crops), cultivate or raise livestock with the main aim including (breeding, fattening, rearing, or producing eggs/milk/honey/ cocoons/ saliva).*

21. **Jumlah Petani Tanaman Pangan Pengguna Lahan Pertanian** merupakan orang seorang dan/atau beserta keluarganya yang menggunakan lahan pertanian (tidak termasuk lahan budi daya di laut atau perairan umum). Lahan pertanian tersebut digunakan untuk mengusahakan tanaman semusim (tanaman pangan, hortikultura, dan perkebunan) dengan kode komoditas padi atau palawija kecuali jagung manis.

*21. **Number of Food Crops Farmers Utilizing Agricultural Land** is the number of person and/or their families utilize agricultural land (excluding marine or inland water). The agricultural land is used to cultivate seasonal crops (food crops, horticulture, and estate crops) including commodity such as paddy or secondary crop except sweet corn.*

22. **Jumlah Petani Hortikultura Pengguna Lahan Pertanian** merupakan orang seorang dan/atau beserta keluarganya yang menggunakan lahan pertanian (tidak termasuk lahan budi daya di laut atau perairan umum). Lahan pertanian tersebut digunakan untuk

*22. **Number of Horticultural Farmers Utilizing Agricultural Land** is the number of person and/or their families utilize agricultural land (excluding marine or inland water). The agricultural land is used to cultivate seasonal crops (food crops, horticulture, and estate crops) including commodity*

https://lembolekkab.bps.go.id

mengusahakan tanaman semusim (tanaman pangan, hortikultura, dan perkebunan) dengan kode komoditas tanaman buah buahan semusim, atau tanaman sayuran semusim, tanaman obat semusim kecuali kumis kucing, tanaman hias semusim, jagung manis atau mengusahakan tanaman hortikultura dan perkebunan tahunan dengan kode komoditas tanaman buah buahan tahunan, tanaman sayuran tahunan, tanaman obat tahunan, tanaman hias tahunan, kecuali komoditas kelor.

with code for seasonal fruit plants, or seasonal vegetable plants, seasonal medicinal plants excluding kumis kucing, seasonal ornamental plants, sweet corn, or with commodity code for annual fruit plants, annual vegetable plants, annual medicinal plants, or annual ornamental plants excluding kelor.

23. **Jumlah Pekebun Pengguna Lahan Pertanian** merupakan orang seorang dan/atau beserta keluarganya yang menggunakan lahan pertanian (tidak termasuk lahan budi daya di laut atau perairan umum). Lahan pertanian tersebut digunakan untuk mengusahakan tanaman semusim (tanaman pangan, hortikultura, dan perkebunan) dengan kode komoditas tanaman perkebunan semusim atau komoditas kumis kucing atau mengusahakan tanaman hortikultura dan perkebunan tahunan dengan kode komoditas tanaman perkebunan tahunan atau kelor.

*23. **Number of Estate Crops Farmers Utilizing Agricultural Land** is the number of person and/or their families utilize agricultural land (excluding marine or inland water). The agricultural land is used to cultivate seasonal crops (food crops, horticulture, and estate crops) with the commodity code for seasonal estate crops or kumis kucing or annual estate crops with the commodity code for annual estate crops commodity or kelor.*

24. **Jumlah Peternak Pengguna Lahan Pertanian** merupakan orang seorang dan/atau beserta keluarganya yang menggunakan lahan pertanian (tidak termasuk lahan budi daya di laut atau perairan umum). Lahan pertanian tersebut digunakan untuk mengusahakan atau memelihara ternak dengan tujuan utama pemeliharaan ternak diantaranya (pengembangbiakkan, penggemukan, pembibitan, pembesaran ternak betina (rearing), atau produksi telur/susu/ madu/kokon/liur).

*24. **Number of Livestock Farmers Utilizing Agricultural Land** is the number of person and/or their families utilize agricultural land (excluding marine or inland water). The agricultural land is used to cultivate or raise livestock with the main aim including (breeding, fattening, rearing, or producing eggs/milk/honey/cocoons/ saliva).*

https://trenggalekkab.bps.go.id

25. **Jumlah Pengelola Usaha Budi Daya Ikan Pengguna Lahan Pertanian** merupakan orang seorang dan/atau beserta keluarganya yang menggunakan lahan pertanian (tidak termasuk lahan budi daya di laut atau perairan umum). Lahan pertanian tersebut digunakan untuk melakukan kegiatan usaha budi daya ikan (termasuk udang, rumput laut, dll) menggunakan wadah budi daya yaitu tambak, kolam, minapadi/sawah, akuarium, dan lainnya.

*25. **Number of Aquaculture Holders Utilizing Agricultural Land** is the number of person and/or their families utilize agricultural land (excluding marine or inland water). The agricultural land is used to carry out aquaculture activities (including shrimp, seaweed, etc.) using containers cultivation such as brackish water ponds, ponds, mina padi/rice fields, aquariums, and others.*

26. **Jumlah Pengelola Usaha Kehutanan Pengguna Lahan Pertanian** merupakan orang seorang dan/atau beserta keluarganya yang menggunakan lahan pertanian (tidak termasuk lahan budi daya di laut atau perairan umum). Lahan pertanian tersebut digunakan untuk mengusahakan tanaman kehutanan dan/atau melakukan usaha penangkaran tumbuhan/satwa liar.

*26. **Number of Forest Farmers Utilizing Agricultural Land** is the number of person and/or their families utilize agricultural land (excluding marine or inland water). The agricultural land is used to cultivate forestry plants and/or to carry out wild plant/animal breeding activities.*

27. **Jumlah Petani Gurem Tanaman Pangan** merupakan banyaknya orang seorang dan/atau beserta keluarganya yang menguasai lahan pertanian (tidak termasuk lahan budi daya di laut atau perairan umum) kurang dari setengah hektare dan tidak termasuk lahan lainnya (bukan lahan pertanian dan bukan lahan tempat tinggal). Lahan pertanian tersebut digunakan untuk mengusahakan tanaman semusim (tanaman pangan, hortikultura, dan perkebunan) dengan kode komoditas padi atau palawija kecuali jagung manis.

*27. **Number of Gurem Food Crops Farmers** is the number of person and/or their families utilize agricultural land (excluding marine or inland water) less than half a hectare, excluding other land (neither agricultural nor residential land). The agricultural land is used to cultivate seasonal crops (food crops, horticulture, and estate crops) including commodity such as paddy or secondary crop except sweet corn.*

28. **Jumlah Petani Gurem Hortikultura** merupakan banyaknya orang seorang dan/atau beserta keluarganya yang menguasai lahan pertanian (tidak termasuk lahan budi daya di laut atau perairan umum) kurang dari setengah hektare dan tidak termasuk lahan lainnya (bukan lahan pertanian dan bukan lahan tempat tinggal). Lahan

*28. **Number of Gurem Horticultural Farmers** is the number of person and/or their families utilize agricultural land (excluding marine or inland water) less than half a hectare, excluding other land (neither agricultural nor residential land). The agricultural land is used to cultivate seasonal crops (food crops, horticulture, and estate crops) including commodity*

http://trenggalekkab.bps.go.id

pertanian tersebut digunakan untuk mengusahakan tanaman semusim (tanaman pangan, hortikultura, dan perkebunan) dengan kode komoditas tanaman buah buahan semusim, atau tanaman sayuran semusim, tanaman obat semusim kecuali kumis kucing, tanaman hias semusim, jagung manis atau mengusahakan tanaman hortikultura dan perkebunan tahunan dengan kode komoditas tanaman buah buahan tahunan, tanaman sayuran tahunan, tanaman obat tahunan, tanaman hias tahunan, kecuali komoditas kelor.

with code for seasonal fruit plants, or seasonal vegetable plants, seasonal medicinal plants excluding kumis kucing, seasonal ornamental plants, sweet corn, or with commodity code for annual fruit plants, annual vegetable plants, annual medicinal plants, or annual ornamental plants excluding kelor.

29. **Jumlah Pekebun Gurem** merupakan banyaknya orang seorang dan/atau beserta keluarganya yang menguasai lahan pertanian (tidak termasuk lahan budi daya di laut atau perairan umum) kurang dari setengah hektare dan tidak termasuk lahan lainnya (bukan lahan pertanian dan bukan lahan tempat tinggal). Lahan pertanian tersebut digunakan untuk mengusahakan tanaman semusim (tanaman pangan, hortikultura, dan perkebunan) dengan kode komoditas tanaman perkebunan semusim atau komoditas kumis kucing atau mengusahakan tanaman hortikultura dan perkebunan tahunan dengan kode komoditas tanaman perkebunan tahunan atau kelor.

*29. **Number of Gurem Estate Crops Farmers** is the number of person and/or their families utilize agricultural land (excluding marine or inland water) less than half a hectare, excluding other land (neither agricultural nor residential land). The agricultural land is used to cultivate seasonal crops (food crops, horticulture, and estate crops) with the commodity code for seasonal estate crop or kumis kucing or annual estate crop with the commodity code for annual estate crops commodity or kelor.*

https://trenggalekkab.bps.go.id

30. **Jumlah Peternak Gurem** merupakan banyaknya orang seorang dan/atau beserta keluarganya yang menguasai lahan pertanian (tidak termasuk lahan budi daya di laut atau perairan umum) kurang dari setengah hektare dan tidak termasuk lahan lainnya (bukan lahan pertanian dan bukan lahan tempat tinggal). Lahan pertanian tersebut digunakan untuk mengusahakan atau memelihara ternak dengan tujuan utama pemeliharaan ternak diantaranya

*30. **Number of Gurem Livestock Farmers** is the number of person and/or their families utilize agricultural land (excluding marine or inland water) less than half a hectare, excluding other land (neither agricultural nor residential land). The agricultural land is used to cultivate or raise livestock with the main aim including (breeding, fattening, rearing, or producing eggs/milk/ honey/cocoons/ saliva).*

(pengembangbiakkan, penggemukan, pembibitan, pembesaran ternak betina (rearing), atau produksi telur/susu/madu/kokon/liur).

31. **Jumlah Pengelola Usaha Budi Daya Ikan Gurem** merupakan banyaknya orang seorang dan/atau beserta keluarganya yang menguasai lahan pertanian (tidak termasuk lahan budi daya di laut atau perairan umum) kurang dari setengah hektare dan tidak termasuk lahan lainnya (bukan lahan pertanian dan bukan lahan tempat tinggal). Lahan pertanian tersebut digunakan untuk melakukan kegiatan usaha budi daya ikan (termasuk udang, rumput laut, dll) menggunakan wadah budi daya yaitu tambak, kolam, minapadi/sawah, akuarium, dan lainnya.

*31. **Number of Gurem Aquaculture Holders** is the number of person and/or their families utilize agricultural land (excluding marine or inland water) less than half a hectare, excluding other land (neither agricultural nor residential land). The agricultural land is used to carry out aquaculture activities (including shrimp, seaweed, etc.) using containers cultivation such as brackish water ponds, ponds, rice-cum-fish/rice fields, aquariums, and others.*

32. **Jumlah Petani Gurem Kehutanan** merupakan banyaknya orang seorang dan/atau beserta keluarganya yang menguasai lahan pertanian (tidak termasuk lahan budi daya di laut atau perairan umum) kurang dari setengah hetare dan tidak termasuk lahan lainnya (bukan lahan pertanian dan bukan lahan tempat tinggal). Lahan pertanian tersebut digunakan untuk mengusahakan tanaman kehutanan dan/atau melakukan usaha penangkaran tumbuhan/satwa liar.

*32. **Number of Gurem Forestry Farmers** is the number of person and/or their families utilize agricultural land (excluding marine or inland water) less than half a hectare, excluding other land (neither agricultural nor residential land). The agricultural land is used to cultivate forestry plants and/or to carry out wild plant/animal breeding activities.*

33. **Jumlah Rumah Tangga Usaha Tanaman Pangan** adalah banyaknya rumah tangga yang melakukan kegiatan pertanian yang menghasilkan produk tanaman pangan (padi dan palawija), termasuk usaha pembibitan tanaman pangan dan bukan sebagai buruh tani atau pekerja keluarga.

*33. **Number of Food Crop Cultivation Households** is the number of households carrying out agricultural activities that produce food crop products (paddy and secondary food crops), including food crop nurseries, and not as farm laborers or family workers.*

34. **Jumlah Rumah Tangga Usaha Hortikultura** adalah banyaknya rumah tangga yang melakukan kegiatan usaha

*34. **Number of Horticultural Cultivation Households** is the number of households carrying out horticultural cultivation*

https://kendalekkab.bps.go.id

hortikultura yang menghasilkan produk tanaman sayuran, tanaman buahbuahan, tanaman hias, dan tanaman obat dengan tujuan sebagian atau seluruh hasilnya dijual/ditukar atas risiko usaha.

activities that produce vegetables, fruit plants, ornamental plants, and medicinal plants, with the purpose of selling/ exchanging some or all of the results at business risk.

35. **Jumlah Rumah Tangga Usaha Perkebunan** adalah banyaknya rumah tangga yang melakukan kegiatan budi daya tanaman perkebunan, termasuk pembibitan tanaman perkebunan, dengan tujuan sebagian atau seluruh hasilnya untuk dijual/ditukar atas risiko usaha.

*35. **Number of Estate Crop Cultivation Households** is the number of households carrying out estate crop cultivation activities, including estate crop nurseries, with the purpose of selling/exchanging some or all of the results at the business risk.*

36. **Jumlah Rumah Tangga Usaha Peternakan** adalah banyaknya rumah tangga yang melakukan kegiatan pemeliharaan ternak (meliputi penggemukan/pembibitan/ pengembangbiakan/pemacekan) yang menghasilkan produk peternakan dengan tujuan sebagian atau seluruh hasilnya dijual/ditukar atas risiko usaha.

*36. **Number of Livestock Households** is the number of households carrying out livestock activities (including rearing/ breeding/raising/pacification)thatproduce livestock products, with the purpose of selling/exchanging some or all of the results at the business risk.*

37. **Jumlah Rumah Tangga Usaha Perikanan** adalah banyaknya rumah tangga yang mengusahakan kegiatan di subsektor perikanan. Satu rumah tangga dapat mengusahakan lebih dari satu subsektor. yang melakukan kegiatan budi daya ikan dan/atau penangkapan ikan dengan tujuan sebagian atau seluruh hasilnya dijual/ditukar atas risiko usaha.

*37. **Number of Fishery Households** is the number of households carrying out activities in the fisheries subsector. One household can work on more than one subsector that carry out aquaculture and/or capture fishery activities with the purpose of selling/exchanging some or all of the results at business risk.*

38. **Jumlah Rumah Tangga Usaha Budi Daya Ikan** adalah banyaknya rumah tangga yang melakukan kegiatan pemeliharaan, pembesaran dan/atau pembiakan (pembenihan) ikan dengan menggunakan lahan, perairan dan fasilitas buatan serta memanen hasilnya dengan tujuan sebagian atau seluruhnya untuk dijual/ditukar atas risiko usaha.

*38. **Number of Aquaculture Households** is the number of households carrying out fish raising, growing, and/or breeding activities utilizing the land, waters and made facilities as well as harvesting the results with the purpose of selling/exchanging some or all of the results at the business risk.*

39. **Jumlah Rumah Tangga Usaha Penangkapan Ikan** adalah banyaknya

*39. **Number of Capture Fishery Households** is the number of households carrying out*

https://trenggalekkab.bps.go.id

rumah tangga yang melakukan kegiatan penangkapan ikan di laut maupun di perairan darat dengan tujuan sebagian atau seluruhnya untuk dijual/ditukar atas risiko usaha.

fishing activities in marine or inland waters, with the purpose of selling/exchanging some or all of them at business risk.

40. **Jumlah Rumah Tangga Usaha Kehutanan** merupakan banyaknya rumah tangga yang melakukan kegiatan budi daya/pembibitan tanaman kehutanan, penangkaran tumbuhan/ satwa liar, serta pemungutan hasil hutan dan/atau perburuan dan panangkapan satwa liar dengan tujuan sebagian atau seluruhnya untuk dijual/ditukar atas risiko usaha.

40. ***Number of Forestry Households*** *is the number of households carrying out forestry plant cultivation/nursery activities, breeding wild plants/animals, as well as collecting forest products and/or hunting and capturing wild animals with the purpose of selling/exchanging some or all of the results at the business risk.*

41. **Usaha Pertanian Perorangan (UTP)** adalah banyaknya unit usaha pertanian yang dikelola oleh satu orang yang memiliki tanggung jawab teknis, yuridis, dan ekonomis untuk unit pertanian tersebut. Orang tersebut dapat melakukan semua tanggung jawab secara langsung, atau mendelegasikan yang terkait dengan pengelolaan kerja sehari-hari kepada seorang manajer (tidak berbadan hukum). Usaha pertanian mencakup usaha di subsektor tanaman pangan, hortikultura, perkebunan, peternakan, perikanan, kehutanan, dan jasa pertanian.

41. ***Individual Agricultural Holdings*** *represents the number of agricultural holdings managed by one person who has technical, juridical, and economic responsibility for the agricultural holding. This person may perform all responsibilities directly or delegate those related to day-to-day management to a manager (without a legal entity). Agricultural holding include activities in the food crop, horticultural crop, estate crop, livestock, fishery, forestry subsectors, and agricultural services subsectors.*

42. **Jumlah Pengelola Usaha Pertanian Perorangan Tanaman Pangan** adalah banyaknya orang yang mengelola sekaligus memiliki tanggung jawab teknis, yuridis, dan ekonomis pada unit usaha pertanian perorangan tanaman pangan (selain unit usaha pertanian berbadan hukum dan usaha pertanian lain).

42. ***The Number of Food Crop Individual Agricultural Holders*** *is the number of individuals managing and having technical, juridical, and economic responsibility for food crop individual agricultural holding (other than agricultural corporation and other agricultural holding).*

43. **Jumlah Pengelola Usaha Pertanian Perorangan Hortikultura** adalah banyaknya orang yang mengelola sekaligus memiliki tanggung jawab

43. ***The Number of Horticultural Individual Agricultural Holders*** *is the number of individuals managing and having technical, juridical, and economic responsibility for*

https://kepulauanseribukab.bps.go.id

teknis, yuridis, dan ekonomis pada unit usaha pertanian perorangan hortikultura (selain unit usaha pertanian berbadan hukum dan usaha pertanian lain).

horticultural individual agricultural holding (other than agricultural corporation and other agricultural holding).

44. **Jumlah Pengelola Usaha Pertanian Perorangan Perkebunan** adalah banyaknya orang yang mengelola sekaligus memiliki tanggung jawab teknis, yuridis, dan ekonomis pada unit usaha pertanian perorangan perkebunan (selain unit usaha pertanian berbadan hukum dan usaha pertanian lain).

44. ***Number of Estate Crop Individual Agricultural Holders*** *is the number of individuals managing and having technical, juridical, and economic responsibility for estate crop individual agricultural holding (other than agricultural corporation and other agricultural holding).*

45. **Jumlah Pengelola Usaha Pertanian Perorangan Peternakan** adalah banyaknya orang yang mengelola sekaligus memiliki tanggung jawab teknis, yuridis, dan ekonomis pada unit usaha pertanian perorangan peternakan (selain unit usaha pertanian berbadan hukum dan usaha pertanian lain).

45. ***Number of Livestock Individual Agricultural Holders*** *is the number of individuals managing and having technical, juridical, and economic responsibility for livestock individual agricultural holding (other than agricultural corporation and other agricultural holding).*

46. **Jumlah Pengelola Usaha Pertanian Perorangan Perikanan** adalah banyaknya orang yang mengelola sekaligus memiliki tanggung jawab teknis, yuridis, dan ekonomis pada unit usaha pertanian perorangan perikanan (selain unit usaha pertanian berbadan hukum dan usaha pertanian lain).

46. ***Number of Fishery Individual Agricultural Holders*** *is the number of individuals managing and having technical, juridical, and economic responsibility for fishery individual agricultural holding (other than agricultural corporation and other agricultural holding).*

47. **Jumlah Pengelola Usaha Pertanian Perorangan Kehutanan** adalah banyaknya orang yang mengelola sekaligus memiliki tanggung jawab teknis, yuridis, dan ekonomis pada unit usaha pertanian perorangan kehutanan (selain unit usaha pertanian berbadan hukum dan usaha pertanian lain).

47. ***Number of Forestry Individual Agricultural Holders*** *is the number of individuals managing and having technical, juridical, and economic responsibility for forestry individual agricultural holding (other than agricultural corporation and other agricultural holding).*

48. **Jumlah Pengelola Usaha Pertanian Perorangan Jasa Pertanian** adalah banyaknya orang yang mengelola sekaligus memiliki tanggung jawab teknis, yuridis, dan ekonomis pada

48. ***Number of Agricultural Services Individual Agricultural Holders*** *is the number of individuals managing and having technical, juridical, and economic responsibility for agricultural services*

https://trenggalekkab.bps.go.id

unit usaha pertanian perorangan jasa pertanian (selain unit usaha pertanian berbadan hukum dan usaha pertanian lain).

individual agricultural holding (other than agricultural corporation and other agricultural holding).

49. **Jumlah Usaha Pertanian Perorangan Tanaman Pangan** adalah banyaknya unit usaha perorangan yang melakukan kegiatan pertanian yang menghasilkan produk tanaman pangan (padi dan palawija), termasuk usaha pembibitan tanaman pangan dan bukan sebagai buruh tani atau pekerja keluarga.

49. ***Number of Food Crop Individual Agricultural Holdings*** *is the number of individual holdings carrying out agricultural activities that produce food crop products (paddy and secondary crops), including food crop nurseries, and not as farm laborers or family workers.*

50. **Jumlah Usaha Pertanian Perorangan Hortikultura** adalah banyaknya unit usaha perorangan yang melakukan kegiatan usaha hortikultura yang menghasilkan produk tanaman sayuran, tanaman buah-buahan, tanaman hias, dan tanaman obat dengan tujuan sebagian atau seluruh hasilnya dijual/ ditukar atas risiko usaha.

50. ***Number of Horticultural Individual Agricultural Holdings*** *is the number of individual holdings carrying out horticultural cultivation activities that produce vegetables, fruit plants, ornamental plants, and medicinal plants, with the purpose of selling/exchanging some or all of the results at business risk.*

51. **Jumlah Usaha Pertanian Perorangan Perkebunan** adalah banyaknya unit usaha perorangan yang melakukan kegiatan budi daya tanaman perkebunan, termasuk pembibitan tanaman perkebunan, dengan tujuan sebagian atau seluruh hasilnya untuk dijual/ ditukar atas risiko usaha.

51. ***Number of Estate Crop Individual Agricultural Holdings*** *is the number of individual holdings carrying out estate crop cultivation activities, including estate crop nurseries, with the purpose of selling/ exchanging some or all of the results at the business risk.*

52. **Jumlah Usaha Pertanian Perorangan Peternakan** adalah banyaknya unit usaha perorangan yang melakukan kegiatan pemeliharaan ternak (meliputi pengembangbiakan/penggemukan/ pembibitan/rearing/produksi telur, susu, madu, kokon, dan liur) yang menghasilkan produk peternakan dengan tujuan sebagian atau seluruh hasilnya dijual/ditukar atas risiko usaha.

52. ***Number of Livestock Individual Agricultural Holdings*** *is the number of individual holdings carrying out livestock activities (including rearing/breeding/ raising/pacification) that produce livestock products, with the purpose of selling/ exchanging some or all of the results at the business risk.*

53. **Jumlah Usaha Pertanian Perorangan Perikanan** adalah banyaknya unit usaha perorangan yang melakukan kegiatan

53. ***Number of Fishery Individual Agricultural Holdings*** *is the number of individual holdings carrying out aquaculture and/or*

https://tenggalekkab.bps.go.id

budi daya ikan dan/atau penangkapan ikan di laut maupun di perairan darat dengan tujuan sebagian atau seluruhnya untuk dijual/ditukar atas risiko usaha.

fishing activities at sea or inland waters with the purpose of selling/exchanging some or all of the results at the business risk.

54. **Jumlah Usaha Pertanian Perorangan Kehutanan** adalah banyaknya unit usaha perorangan yang melakukan kegiatan budi daya/pembibitan tanaman kehutanan, penangkaran tumbuhan/ satwa liar, serta pemungutan hasil hutan dan/atau perburuan dan panangkapan satwa liar dengan tujuan sebagian atau seluruhnya untuk dijual/ ditukar atas risiko usaha.

*54. **Number of Forestry Individual Agricultural Holdings** is the number of individual holdings carrying out forestry plant cultivation/nursery activities, breeding wild plants/animals, as well as collecting forest products and/or hunting and capturing wild animals with the purpose of selling/exchanging some or all of the results at the business risk.*

55. **Jumlah Usaha Pertanian Perorangan Jasa Pertanian** adalah banyaknya unit usaha perorangan yang melakukan kegiatan usaha atas dasar balas jasa atau kontrak/secara borongan, seperti: melayani usaha di bidang pertanian.

*55. **Number of Agricultural Services Individual Agricultural Holdings** is the number of individual holdings carrying out business activities on a remuneration basis or contract/wholesale basis, such as: serving businesses in the agricultural sector.*

https://trenggalekkab.bps.go.id

Tabel 3.1
Table

Jumlah Rumah Tangga Usaha Pertanian Menurut Kecamatan di Kabupaten Trenggalek dan Kelompok Umur Kepala Rumah Tangga (rumah tangga), 2023
Number of Agricultural Households by District in Trenggalek Regency and Age Group of Households Heads (households), 2023

Kecamatan *District*	Kelompok Umur *Age Group*							Jumlah *Total*
	<15	15–24	25–34	35–44	45–54	55–64	65+	
(1)	(2)	(3)	(4)	(5)	(6)	(7)	(8)	(9)
Panggul	-	52	1.250	3.690	4.744	5.056	4.392	19.184
Munjungan	-	102	1.174	2.981	3.361	3.455	2.670	13.743
Watulimo	-	97	1.239	3.264	4.637	4.512	3.537	17.286
Kampak	-	52	646	1.600	2.394	2.509	2.345	9.546
Dongko	-	127	1.822	4.133	4.448	4.585	4.433	19.548
Pule	-	190	1.939	3.627	3.885	4.055	3.924	17.620
Karangan	-	19	332	1.386	2.687	2.925	2.910	10.259
Suruh	-	55	575	1.300	1.907	1.950	1.950	7.737
Gandusari	-	21	296	1.192	2.493	3.047	2.743	9.792
Durenan	-	48	754	1.827	2.963	3.442	3.196	12.230
Pogalan	-	16	417	1.519	2.957	3.324	3.110	11.343
Trenggalek	-	8	203	962	1.940	2.166	2.209	7.488
Tugu	-	36	495	1.356	2.409	3.064	3.096	10.456
Bendungan	-	80	903	1.581	2.054	1.943	1.842	8.403
Kabupaten Trenggalek	**-**	**903**	**12.045**	**30.418**	**42.879**	**46.033**	**42.357**	**174.635**

https://trenggalekkab.bps.go.id

Tabel 3.2
Table

Jumlah Rumah Tangga Usaha Pertanian Menurut Kecamatan di Kabupaten Trenggalek dan Kelompok Umur Kepala Rumah Tangga Berjenis Kelamin Laki-Laki (rumah tangga), 2023
Number of Agricultural Households by District in Trenggalek Regency and Age Group of Male Head of Households (households), 2023

Kecamatan *District*	Kelompok Umur *Age Group*							Jumlah *Total*
	<15	15–24	25–34	35–44	45–54	55–64	65+	
(1)	(2)	(3)	(4)	(5)	(6)	(7)	(8)	(9)
Panggul	-	49	1.228	3.569	4.456	4.455	3.367	17.124
Munjungan	-	94	1.140	2.871	3.171	3.114	2.217	12.607
Watulimo	-	90	1.162	3.117	4.305	3.866	2.788	15.328
Kampak	-	48	626	1.531	2.219	2.159	1.816	8.399
Dongko	-	122	1.771	3.994	4.174	3.983	3.392	17.436
Pule	-	177	1.883	3.506	3.674	3.578	3.005	15.823
Karangan	-	14	310	1.292	2.479	2.472	2.092	8.659
Suruh	-	49	550	1.240	1.761	1.676	1.397	6.673
Gandusari	-	19	284	1.117	2.286	2.594	2.109	8.409
Durenan	-	38	703	1.700	2.613	2.763	2.197	10.014
Pogalan	-	12	396	1.413	2.657	2.738	2.234	9.450
Trenggalek	-	6	200	939	1.802	1.882	1.748	6.577
Tugu	-	31	469	1.283	2.245	2.641	2.335	9.004
Bendungan	-	76	890	1.526	1.944	1.705	1.372	7.513
Kabupaten Trenggalek	**-**	**825**	**11.612**	**29.098**	**39.786**	**39.626**	**32.069**	**153.016**

https://trenggalekkab.bps.go.id

Tabel 3.3
Table

Jumlah Rumah Tangga Usaha Pertanian Menurut Kecamatan di Kabupaten Trenggalek dan Kelompok Umur Kepala Rumah Tangga Berjenis Kelamin Perempuan (rumah tangga), 2023
Number of Agricultural Households by District in Trenggalek Regency and Age Group of Female Head of Households (households), 2023

Kecamatan *District*	Kelompok Umur *Age Group*							Jumlah *Total*
	<15	15–24	25–34	35–44	45–54	55–64	65+	
(1)	(2)	(3)	(4)	(5)	(6)	(7)	(8)	(9)
Panggul	-	3	22	121	288	601	1.025	2.060
Munjungan	-	8	34	110	190	341	453	1.136
Watulimo	-	7	77	147	332	646	749	1.958
Kampak	-	4	20	69	175	350	529	1.147
Dongko	-	5	51	139	274	602	1.041	2.112
Pule	-	13	56	121	211	477	919	1.797
Karangan	-	5	22	94	208	453	818	1.600
Suruh	-	6	25	60	146	274	553	1.064
Gandusari	-	2	12	75	207	453	634	1.383
Durenan	-	10	51	127	350	679	999	2.216
Pogalan	-	4	21	106	300	586	876	1.893
Trenggalek	-	2	3	23	138	284	461	911
Tugu	-	5	26	73	164	423	761	1.452
Bendungan	-	4	13	55	110	238	470	890
Kabupaten Trenggalek	**-**	**78**	**433**	**1.320**	**3.093**	**6.407**	**10.288**	**21.619**

https://trenggalekkab.bps.go.id

Tabel 3.4
Table

Jumlah Anggota Rumah Tangga Usaha Pertanian Menurut Kecamatan di Kabupaten Trenggalek dan Jenis Kelamin Anggota Rumah Tangga (rumah tangga), 2023
Number of Agricultural Household Members by District in Trenggalek Regency and Sex of Household Members (households), 2023

Kecamatan *District*	Laki-laki *Male*		Perempuan *Female*	
	Absolut *Absolute*	Rata-rata per Rumah Tangga Pertanian *Average Agricultural Household*	Absolut *Absolute*	Rata-rata per Rumah Tangga Pertanian *Average Agricultural Household*
(1)	(2)	(3)	(4)	(5)
Panggul	33.199	1,73	32.367	1,69
Munjungan	23.264	1,69	22.587	1,64
Watulimo	27.547	1,59	26.372	1,53
Kampak	14.507	1,52	14.133	1,48
Dongko	30.325	1,55	29.377	1,5
Pule	26.386	1,5	26.025	1,48
Karangan	16.151	1,57	15.992	1,56
Suruh	11.453	1,48	11.085	1,43
Gandusari	15.445	1,58	15.095	1,54
Durenan	18.354	1,5	18.209	1,49
Pogalan	18.366	1,62	18.137	1,6
Trenggalek	12.194	1,63	11.540	1,54
Tugu	15.704	1,5	15.582	1,49
Bendungan	12.624	1,5	12.672	1,51
Kabupaten Trenggalek	**275.519**	**1.58**	**269.173**	**1.54**

https://trenggalekkab.bps.go.id

Lanjutan Tabel/*Continued Table 3.4*

Kecamatan *District*	Jumlah *Total*	
	Absolut *Absolute*	Rata-rata per Rumah Tangga Pertanian *Average Agricultural Household*
(1)	(6)	(7)
Panggul	65.566	3,42
Munjungan	45.851	3,34
Watulimo	53.919	3,12
Kampak	28.640	3
Dongko	59.702	3,05
Pule	52.411	2,97
Karangan	32.143	3,13
Suruh	22.538	2,91
Gandusari	30.540	3,12
Durenan	36.563	2,99
Pogalan	36.503	3,22
Trenggalek	23.734	3,17
Tugu	31.286	2,99
Bendungan	25.296	3,01
Kabupaten Trenggalek	**544.692**	**3.12**

https://trenggalekkab.bps.go.id

Tabel 3.5
Table

Jumlah Rumah Tangga Usaha Pertanian Menurut Kecamatan di Kabupaten Trenggalek dan Kelompok Jumlah Anggota Rumah Tangga (rumah tangga), 2023
Number of Agricultural Households by District in Trenggalek Regency and Group of Household Members (households), 2023

Kecamatan *District*	Kelompok Jumlah Rumah Tangga *Group of Household Members*					Jumlah *Total*
	1	2-3	4-5	6-9	≥10	
(1)	(2)	(3)	(4)	(5)	(6)	(7)
Panggul	1.411	9.152	7.109	1.504	8	19.184
Munjungan	779	7.293	4.857	813	1	13.743
Watulimo	1.493	9.753	5.213	821	6	17.286
Kampak	919	5.639	2.633	354	1	9.546
Dongko	1.745	11.534	5.529	737	3	19.548
Pule	1.504	10.942	4.671	502	1	17.620
Karangan	1.160	5.163	3.427	506	3	10.259
Suruh	922	4.529	2.061	225	-	7.737
Gandusari	1.035	5.190	3.055	507	5	9.792
Durenan	1.619	6.484	3.665	462	-	12.230
Pogalan	1.207	5.485	4.038	606	7	11.343
Trenggalek	708	3.855	2.541	383	1	7.488
Tugu	1.192	5.873	2.930	460	1	10.456
Bendungan	761	5.069	2.274	299	-	8.403
Kabupaten Trenggalek	**16.455**	**95.961**	**54.003**	**8.179**	**37**	**174.635**

https://trenggalekkab.bps.go.id

Tabel 3.6 / ***Table***

Jumlah Pengelola Usaha Pertanian Perorangan Menurut Kecamatan di Kabupaten Trenggalek dan Jenis Kelamin (orang), 2023
Number of Individual Agricultural Holders by District in Trenggalek Regency and Sex (person), 2023

Kecamatan *District*	*Jenis Kelamin Pengelola Usaha Pertanian Perorangan Sex of Individual Agricultural Holders*		Jumlah *Total*
	Laki-laki *Male*	Perempuan *Female*	
(1)	(2)	(3)	(4)
Panggul	17.278	2.662	19.940
Munjungan	12.960	1.233	14.193
Watulimo	15.679	2.427	18.106
Kampak	8.285	1.375	9.660
Dongko	17.466	2.251	19.717
Pule	15.735	2.188	17.923
Karangan	8.503	1.947	10.450
Suruh	6.606	1.444	8.050
Gandusari	8.318	1.640	9.958
Durenan	9.687	3.242	12.929
Pogalan	8.884	2.628	11.512
Trenggalek	6.424	1.083	7.507
Tugu	8.703	1.907	10.610
Bendungan	7.457	1.158	8.615
Kabupaten Trenggalek	**151.985**	**27.185**	**179.170**

https://trenggalekkab.bps.go.id

Tabel 3.7
Table

Jumlah Pengelola Usaha Pertanian Perorangan Menurut Kecamatan di Kabupaten Trenggalek dan Kelompok Umur (orang), 2023
Number of Individual Agricultural Holders by District in Trenggalek Regency and Age Group (person), 2023

Kecamatan *District*	Kelompok Umur (tahun) *Age Group (years)*							Jumlah *Total*
	<15	15–24	25–34	35–44	45–54	55–64	65+	
(1)	(2)	(3)	(4)	(5)	(6)	(7)	(8)	(9)
Panggul	-	87	1.506	3.869	4.837	5.166	4.475	19.940
Munjungan	-	128	1.354	3.098	3.385	3.491	2.737	14.193
Watulimo	-	158	1.443	3.496	4.757	4.588	3.664	18.106
Kampak	-	59	682	1.616	2.404	2.527	2.372	9.660
Dongko	-	151	1.887	4.181	4.468	4.602	4.428	19.717
Pule	-	205	2.034	3.680	3.888	4.098	4.018	17.923
Karangan	-	31	394	1.452	2.699	2.955	2.919	10.450
Suruh	-	83	686	1.394	1.934	1.977	1.976	8.050
Gandusari	-	34	369	1.268	2.541	3.059	2.687	9.958
Durenan	-	118	978	2.030	3.046	3.543	3.214	12.929
Pogalan	-	34	510	1.650	2.919	3.317	3.082	11.512
Trenggalek	-	20	237	1.003	1.959	2.158	2.130	7.507
Tugu	-	42	558	1.441	2.421	3.087	3.061	10.610
Bendungan	-	103	972	1.625	2.073	1.960	1.882	8.615
Kabupaten Trenggalek	**-**	**1.253**	**13.610**	**31.803**	**43.331**	**46.528**	**42.645**	**179.170**

https://trenggalekkab.bps.go.id

Tabel 3.8
Table

Jumlah Pengelola Usaha Pertanian Perorangan Berjenis Kelamin Laki-Laki Menurut Kecamatan di Kabupaten Trenggalek dan Kelompok Umur (orang), 2023
Number of Male Individual Agricultural Holders by District and Age Group (person), 2023

Kecamatan *District*	Kelompok Umur (tahun) *Age Group (years)*							Jumlah *Total*
	<15	15–24	25–34	35–44	45–54	55–64	65+	
(1)	(2)	(3)	(4)	(5)	(6)	(7)	(8)	(9)
Panggul	-	77	1.405	3.596	4.387	4.433	3.380	17.278
Munjungan	-	114	1.311	2.967	3.183	3.125	2.260	12.960
Watulimo	-	138	1.335	3.276	4.306	3.835	2.789	15.679
Kampak	-	47	625	1.492	2.174	2.134	1.813	8.285
Dongko	-	142	1.810	4.018	4.163	3.969	3.364	17.466
Pule	-	181	1.901	3.450	3.627	3.555	3.021	15.735
Karangan	-	24	334	1.251	2.401	2.435	2.058	8.503
Suruh	-	67	606	1.233	1.682	1.638	1.380	6.606
Gandusari	-	29	324	1.127	2.261	2.557	2.020	8.318
Durenan	-	82	784	1.636	2.431	2.652	2.102	9.687
Pogalan	-	22	401	1.305	2.426	2.607	2.123	8.884
Trenggalek	-	16	207	925	1.768	1.837	1.671	6.424
Tugu	-	29	477	1.237	2.139	2.571	2.250	8.703
Bendungan	-	85	906	1.517	1.910	1.685	1.354	7.457
Kabupaten Trenggalek	**-**	**1.053**	**12.426**	**29.030**	**38.858**	**39.033**	**31.585**	**151.985**

https://trenggalekkab.bps.go.id

Tabel 3.9
Table

Jumlah Pengelola Usaha Pertanian Perorangan Berjenis Kelamin Perempuan Menurut Kecamatan di Kabupaten Trenggalek dan Kelompok Umur (orang), 2023
Number of Female Individual Agricultural Holders by District and Age Group (person), 2023

Kecamatan *District*	Kelompok Umur (tahun) *Age Group (years)*							Jumlah *Total*
	<15	15–24	25–34	35–44	45–54	55–64	65+	
(1)	(2)	(3)	(4)	(5)	(6)	(7)	(8)	(9)
Panggul	-	10	101	273	450	733	1.095	2.662
Munjungan	-	14	43	131	202	366	477	1.233
Watulimo	-	20	108	220	451	753	875	2.427
Kampak	-	12	57	124	230	393	559	1.375
Dongko	-	9	77	163	305	633	1.064	2.251
Pule	-	24	133	230	261	543	997	2.188
Karangan	-	7	60	201	298	520	861	1.947
Suruh	-	16	80	161	252	339	596	1.444
Gandusari	-	5	45	141	280	502	667	1.640
Durenan	-	36	194	394	615	891	1.112	3.242
Pogalan	-	12	109	345	493	710	959	2.628
Trenggalek	-	4	30	78	191	321	459	1.083
Tugu	-	13	81	204	282	516	811	1.907
Bendungan	-	18	66	108	163	275	528	1.158
Kabupaten Trenggalek	**-**	**200**	**1.184**	**2.773**	**4.473**	**7.495**	**11.060**	**27.185**

https://trenggalekkab.bps.go.id

Tabel 3.10
Table

Jumlah Rumah Tangga Usaha Pertanian Menurut Kecamatan di Kabupaten Trenggalek dan Subsektor yang Diusahakan (rumah tangga), 2023
Number of Agricultural Households by District in Trenggalek Regency and Subsectors (households), 2023

Kecamatan *District*	Rumah Tangga Usaha Pertanian[1] *Agricultural Households*[1]	*Subsektor Subsectors*		
		Tanaman Pangan *Food Crop*	Hortikultura *Horticulture*	Perkebunan *Estate Crop*
(1)	(2)	(3)	(4)	(5)
Panggul	19.184	11.915	8.616	14.454
Munjungan	13.743	4.934	4.373	12.446
Watulimo	17.286	3.901	13.748	14.456
Kampak	9.546	3.215	4.927	4.473
Dongko	19.548	11.993	16.956	16.584
Pule	17.620	14.031	12.604	9.178
Karangan	10.259	6.685	2.329	901
Suruh	7.737	5.312	3.292	4.340
Gandusari	9.792	6.767	1.239	732
Durenan	12.230	6.029	2.976	842
Pogalan	11.343	6.329	3.542	765
Trenggalek	7.488	4.867	789	605
Tugu	10.456	7.533	4.211	3.223
Bendungan	8.403	6.195	6.245	4.412
Kabupaten Trenggalek	**174.635**	**99.706**	**85.847**	**87.411**

https://trenggalekkab.bps.go.id

Lanjutan Tabel/*Continued Table 3.10*

Kecamatan *District*	*Subsektor Subsectors*			
	Peternakan *Livestock*	Perikanan *Fishery*	Kehutanan *Forestry*	Jasa Pertanian *Agricultural Services*
(1)	(6)	(7)	(8)	(9)
Panggul	15.373	352	6.112	96
Munjungan	6.523	480	2.521	87
Watulimo	9.368	977	4.958	59
Kampak	5.845	38	4.908	12
Dongko	15.865	88	15.686	64
Pule	15.038	53	9.510	59
Karangan	7.700	134	1.677	79
Suruh	6.252	25	3.243	11
Gandusari	6.971	130	1.953	49
Durenan	8.762	287	1.750	65
Pogalan	8.444	178	2.174	63
Trenggalek	5.091	74	804	40
Tugu	8.315	106	3.017	116
Bendungan	7.522	54	4.896	21
Kabupaten Trenggalek	**127.069**	**2.976**	**63.209**	**821**

Catatan/*Note*: [1] Satu Rumah Tangga Usaha Pertanian (RTUP) dapat mengusahakan lebih dari satu subsektor/*One Agricultural Household can engage in more than one subsector*

https://trenggalekkab.bps.go.id

Tabel 3.11 / ***Table***

Jumlah Rumah Tangga Usaha Pertanian Subsektor Menurut Kecamatan di Kabupaten Trenggalek (rumah tangga), 2023
Number of Subsectoral Agricultural Households by District in Trenggalek Regency (households), 2023

Kecamatan *District*	Banyaknya Rumah Tangga Usaha Pertanian[1] *Total Agricultural Households[1]*	Rumah Tangga Petani *Farmer Households*	
		Banyaknya Rumah Tangga Petani[2] *Total Farmer Households[2]*	Tanaman Pangan *Food Crop*
(1)	(2)	(3)	(4)
Panggul	19.184	19.089	11.915
Munjungan	13.743	13.593	4.934
Watulimo	17.286	16.872	3.901
Kampak	9.546	9.058	3.215
Dongko	19.548	19.435	11.993
Pule	17.620	17.518	14.031
Karangan	10.259	10.119	6.685
Suruh	7.737	7.684	5.312
Gandusari	9.792	9.608	6.767
Durenan	12.230	11.868	6.029
Pogalan	11.343	11.050	6.329
Trenggalek	7.488	7.338	4.867
Tugu	10.456	10.341	7.533
Bendungan	8.403	8.291	6.195
Kabupaten Trenggalek	**174.635**	**171.864**	**99.706**

https://trenggalekkab.bps.go.id

Lanjutan Tabel/*Continued Table 3.11*

Kecamatan *District*	Rumah Tangga Petani *Farmer Households*		
	Hortikultura *Horticulture*	Perkebunan *Estate Crop*	Peternakan *Livestock*
(1)	(5)	(6)	(7)
Panggul	8.616	14.454	15.373
Munjungan	4.373	12.446	6.523
Watulimo	13.748	14.456	9.368
Kampak	4.927	4.473	5.845
Dongko	16.956	16.584	15.865
Pule	12.604	9.178	15.038
Karangan	2.329	901	7.700
Suruh	3.292	4.340	6.252
Gandusari	1.239	732	6.971
Durenan	2.976	842	8.762
Pogalan	3.542	765	8.444
Trenggalek	789	605	5.091
Tugu	4.211	3.223	8.315
Bendungan	6.245	4.412	7.522
Kabupaten Trenggalek	**85.847**	**87.411**	**127.069**

https://trenggalekkab.bps.go.id

Lanjutan Tabel/*Continued Table 3.11*

Kecamatan *District*	Rumah Tangga Usaha Perikanan *Fishery Households*		
	Banyaknya Rumah Tangga Usaha Perikanan[3] *Total Fishery Households*[3]	Budi Daya Ikan *Aquaculture*	Perikanan Tangkap *Capture Fishery*
(1)	(8)	(9)	(10)
Panggul	352	57	296
Munjungan	480	29	451
Watulimo	977	138	839
Kampak	38	38	-
Dongko	88	88	-
Pule	53	51	2
Karangan	134	133	1
Suruh	25	25	-
Gandusari	130	125	5
Durenan	287	278	10
Pogalan	178	173	5
Trenggalek	74	73	1
Tugu	106	103	3
Bendungan	54	54	-
Kabupaten Trenggalek	**2.976**	**1.365**	**1.613**

https://trenggalekkab.bps.go.id

Lanjutan Tabel/*Continued Table 3.11*

Kecamatan *District*	Rumah Tangga Usaha Kehutanan *Forestry Households*	Rumah Tangga Usaha Jasa Pertanian *Agricultural Services Households*
(1)	(11)	(12)
Panggul	6.112	96
Munjungan	2.521	87
Watulimo	4.958	59
Kampak	4.908	12
Dongko	15.686	64
Pule	9.510	59
Karangan	1.677	79
Suruh	3.243	11
Gandusari	1.953	49
Durenan	1.750	65
Pogalan	2.174	63
Trenggalek	804	40
Tugu	3.017	116
Bendungan	4.896	21
Kabupaten Trenggalek	**63.209**	**821**

Catatan/*Note*: [1] Satu Rumah Tangga Usaha Pertanian (RTUP) dapat mengusahakan lebih dari satu subsektor/*One Agricultural engage in more than one subsector*
[2] Satu Rumah Tangga Petani dapat mengusahakan lebih dari satu subsektor (tanaman pangan, hortikultura, perkebunan, dan/atau peternakan)/ *One Farmer Household can engage in more than one sub-sector (food crop, horticulture, estate crop, and/or livestock)*
[3] Satu Rumah Tangga Usaha Perikanan dapat mengusahakan lebih dari satu sub-subsektor (budi daya dan/atau penangkapan ikan)/*One Fishery Household can engage in more than one sub-subsector (aquaculture and/or capture fishery)*

https://trenggalekkab.bps.go.id

Tabel 3.12
Table

Jumlah Pelaku Usaha Pertanian Perorangan Subsektor Menurut Kecamatan di Kabupaten Trenggalek (orang), 2023
Number of Subsectoral Individual Agricultural Holders by District in Trenggalek Regency (person), 2023

Kecamatan *District*	Pelaku Usaha Pertanian Perorangan[1] *Individual Agricultural Actors*[1]	Petani *Farmers*	
		Jumlah[2] *Total*[2]	Petani Tanaman Pangan *Food Crop Farmers*
(1)	(2)	(3)	(4)
Panggul	19.940	19.828	12.015
Munjungan	14.193	14.025	4.963
Watulimo	18.106	17.654	3.995
Kampak	9.660	9.150	3.221
Dongko	19.717	19.602	12.046
Pule	17.923	17.816	14.206
Karangan	10.450	10.291	6.716
Suruh	8.050	7.989	5.424
Gandusari	9.958	9.765	6.810
Durenan	12.929	12.506	6.116
Pogalan	11.512	11.205	6.379
Trenggalek	7.507	7.352	4.871
Tugu	10.610	10.491	7.575
Bendungan	8.615	8.496	6.248
Kabupaten Trenggalek	**179.170**	**176.170**	**100.585**

https://trenggalekkab.bps.go.id

Lanjutan Tabel/*Continued Table 3.12*

Kecamatan *District*	Petani *Farmers*		
	Petani Hortikultura *Horticulture Farmers*	Pekebun *Planters*	Peternak *Breeders*
(1)	(5)	(6)	(7)
Panggul	8.693	14.628	15.800
Munjungan	4.431	12.647	6.662
Watulimo	14.208	14.860	9.591
Kampak	4.956	4.487	5.867
Dongko	17.057	16.668	15.968
Pule	12.740	9.235	15.217
Karangan	2.341	904	7.764
Suruh	3.358	4.425	6.417
Gandusari	1.245	733	7.012
Durenan	3.010	845	8.971
Pogalan	3.565	765	8.498
Trenggalek	789	605	5.097
Tugu	4.222	3.230	8.408
Bendungan	6.329	4.437	7.670
Kabupaten Trenggalek	**86.944**	**88.469**	**128.942**

https://trenggalekkab.bps.go.id

Lanjutan Tabel/*Continued Table 3.12*

Kecamatan *District*	Pelaku Usaha Perikanan *Fishery Individual Agricultural Holders*		
	Jumlah[3] *Total*[3]	Pembudi daya Ikan *Fish Cultivators*	Nelayan Tangkap *Capture Fishermen*
(1)	(8)	(9)	(10)
Panggul	357	57	301
Munjungan	484	29	455
Watulimo	988	138	850
Kampak	38	38	-
Dongko	88	88	-
Pule	53	51	2
Karangan	135	134	1
Suruh	25	25	-
Gandusari	130	125	5
Durenan	288	279	10
Pogalan	180	175	5
Trenggalek	74	73	1
Tugu	106	103	3
Bendungan	54	54	-
Kabupaten Trenggalek	**3.000**	**1.369**	**1.633**

https://trenggalekkab.bps.go.id

Lanjutan Tabel/*Continued Table 3.12*

Kecamatan *District*	Petani Hutan *Forest Farmers*	Pelaku Usaha Jasa Pertanian *Agricultural Services Actors*
(1)	(11)	(12)
Panggul	6.142	96
Munjungan	2.538	87
Watulimo	5.045	59
Kampak	4.946	12
Dongko	15.775	64
Pule	9.585	59
Karangan	1.681	80
Suruh	3.287	11
Gandusari	1.955	49
Durenan	1.755	65
Pogalan	2.178	64
Trenggalek	805	40
Tugu	3.023	116
Bendungan	4.935	21
Kabupaten Trenggalek	**63.650**	**823**

Catatan/*Note* : [1] Satu Pelaku Usaha Pertanian dapat mengusahakan lebih dari satu subsektor/*One individual Agricultural Holders can engage in more than one subsector*

[2] Satu Petani dapat mengusahakan lebih dari satu subsektor (tanaman pangan, hortikultura, perkebunan, dan/atau peternakan)/*One Farmer can engage in more than one sub-sector (food crop, horticulture, estate crop, and/or livestock)*

[3] Satu Pelaku Usaha Perikanan dapat mengusahakan lebih dari satu sub-subsektor (budi daya dan/atau penangkapan ikan)/*One Fishery Individual Agricultural Holders can engage in more than one sub-subsector (aquaculture and/or capture fishery)*

https://trenggalekkab.bps.go.id

Tabel 3.13
Table

Jumlah Rumah Tangga Usaha Pertanian Menurut Kecamatan di Kabupaten Trenggalek dan Jumlah Subsektor yang Diusahakan (rumah tangga), 2023
Number of Agricultural Households by District in Trenggalek Regency and Number of Subsectors (households), 2023

Kecamatan *District*	Jumlah Subsektor yang Diusahakan *Total of Subsectors Cultivated*			
	1	2	3	4
(1)	(2)	(3)	(4)	(5)
Panggul	2.941	4.501	4.896	3.983
Munjungan	3.285	5.176	3.701	1.288
Watulimo	2.563	5.113	5.050	3.299
Kampak	2.278	2.808	2.535	1.708
Dongko	684	1.690	3.416	5.932
Pule	1.503	2.847	4.181	4.761
Karangan	4.173	3.872	1.472	545
Suruh	1.429	2.005	1.520	1.442
Gandusari	3.913	4.188	1.294	321
Durenan	5.873	4.678	1.294	328
Pogalan	4.716	3.937	1.990	570
Trenggalek	3.777	2.863	649	176
Tugu	2.574	3.345	1.990	1.469
Bendungan	841	1.304	1.664	2.090
Kabupaten Trenggalek	**40.550**	**48.327**	**35.652**	**27.912**

https://trenggalekkab.bps.go.id

Lanjutan Tabel/*Continued Table 3.13*

Kecamatan *District*	Jumlah Subsektor yang Diusahakan *Total of Subsectors Cultivated*			Jumlah *Total*
	5	6	7	
(1)	(6)	(7)	(8)	(9)
Panggul	2.823	40	-	19.184
Munjungan	286	7	-	13.743
Watulimo	1.235	25	1	17.286
Kampak	215	2	-	9.546
Dongko	7.760	66	-	19.548
Pule	4.279	49	-	17.620
Karangan	190	7	-	10.259
Suruh	1.338	3	-	7.737
Gandusari	70	6	-	9.792
Durenan	54	3	-	12.230
Pogalan	125	5	-	11.343
Trenggalek	22	1	-	7.488
Tugu	1.057	21	-	10.456
Bendungan	2.480	24	-	8.403
Kabupaten Trenggalek	**21.934**	**259**	**1**	**174.635**

https://trenggalekkab.bps.go.id

Tabel 3.14
Table

Jumlah Rumah Tangga Usaha Pertanian Menurut Kecamatan di Kabupaten Trenggalek dan Jenis Usaha Utama yang Diusahakan (rumah tangga), 2023
Number of Agricultural Households by District in Trenggalek Regency and Main Type of Holdings (households), 2023

Kecamatan *District*	Jenis Usaha Utama *Main Type of Holdings*			
	Tanaman Pangan *Food Crop*	Hortikultura *Horticulture*	Perkebunan *Estate Crop*	Peternakan *Livestock*
(1)	(2)	(3)	(4)	(5)
Panggul	6.712	953	5.029	6.034
Munjungan	3.567	559	7.427	1.609
Watulimo	2.652	4.660	6.262	2.236
Kampak	2.364	2.086	1.642	2.260
Dongko	5.021	4.122	4.153	4.479
Pule	7.394	2.871	1.674	4.839
Karangan	5.942	488	97	3.405
Suruh	2.901	491	1.737	2.394
Gandusari	5.599	324	141	3.290
Durenan	5.249	1.167	173	4.920
Pogalan	4.999	1.100	155	4.505
Trenggalek	3.964	273	99	2.889
Tugu	6.334	617	574	2.600
Bendungan	2.140	1.085	434	4.374
Kabupaten Trenggalek	**64.838**	**20.796**	**29.597**	**49.834**

https://trenggalekkab.bps.go.id

Lanjutan Tabel/*Continued Table 3.14*

Kecamatan *District*	Jenis Usaha Utama *Main Type of Holdings*			Jumlah *Total*
	Perikanan Fishery	*Kehutanan Forestry*	*Jasa Pertanian Agricultural Services*	
(1)	(6)	(7)	(8)	(9)
Panggul	242	182	32	19.184
Munjungan	394	158	29	13.743
Watulimo	857	588	31	17.286
Kampak	21	1.163	10	9.546
Dongko	22	1.723	28	19.548
Pule	13	800	29	17.620
Karangan	86	216	25	10.259
Suruh	13	197	4	7.737
Gandusari	69	351	18	9.792
Durenan	203	488	30	12.230
Pogalan	104	447	33	11.343
Trenggalek	55	186	22	7.488
Tugu	55	229	47	10.456
Bendungan	8	351	11	8.403
Kabupaten Trenggalek	**2.142**	**7.079**	**349**	**174.635**

https://trenggalekkab.bps.go.id

Tabel 3.15
Table

Jumlah Rumah Tangga Usaha Jasa Pertanian Menurut Kecamatan di Kabupaten Trenggalek dan Jenis Jasa (rumah tangga), 2023
Number of Agricultural Services Households by District in Trenggalek Regency and Type of Services (households), 2023

Kecamatan *District*	Jumlah Rumah Tangga Usaha Jasa Pertanian[1] *Number of Agricultural Services Households*[1]	Jenis Jasa *Type of Services*	
		Jasa Pengolahan Lahan *Land Cultivation Services*	Jasa Pemupukan, Penanaman Bibit/ Benih dan Pengendalian Hama dan Gulma *Fertilization Services, Planting Seeds and Pest and Weed Control*
(1)	(2)	(3)	(4)
Panggul	96	76	6
Munjungan	87	58	2
Watulimo	59	25	-
Kampak	12	6	-
Dongko	64	51	-
Pule	59	44	4
Karangan	79	60	-
Suruh	11	9	-
Gandusari	49	37	-
Durenan	65	47	-
Pogalan	63	43	-
Trenggalek	40	25	1
Tugu	116	70	10
Bendungan	21	9	-
Kabupaten Trenggalek	**821**	**560**	**23**

https://trenggalekkab.bps.go.id

Lanjutan Tabel/*Continued Table 3.15*

Kecamatan *District*	Jenis Jasa *Type of Services*		
	Jasa Pemanenan *Harvesting Services*	Jasa Penyemprotan dan Penyerbukan melalui Udara *Spraying and Aerial Pollination Services*	Jasa Penunjang Pertanian Lainnya *Other Agricultural Support Services*
(1)	(5)	(6)	(7)
Panggul	4	-	2
Munjungan	18	-	3
Watulimo	4	-	24
Kampak	2	-	3
Dongko	5	-	2
Pule	19	-	1
Karangan	-	-	19
Suruh	-	-	1
Gandusari	3	-	3
Durenan	1	-	10
Pogalan	1	-	12
Trenggalek	2	-	-
Tugu	31	-	12
Bendungan	1	-	2
Kabupaten Trenggalek	**91**	**-**	**94**

https://trenggalekkab.bps.go.id

Lanjutan Tabel/*Continued Table 3.15*

Kecamatan *District*	Jenis Jasa *Type of Services*		
	Jasa Pelayanan Kesehatan Ternak *Livestock Health Services*	Jasa Perkawinan Ternak *Livestock Mating Services*	Jasa Penetasan Telur *Egg Hatching Services*
(1)	(8)	(9)	(10)
Panggul	-	3	-
Munjungan	1	-	1
Watulimo	-	-	-
Kampak	-	-	-
Dongko	-	3	-
Pule	-	-	-
Karangan	-	-	-
Suruh	-	1	-
Gandusari	-	2	-
Durenan	-	1	-
Pogalan	1	2	-
Trenggalek	1	3	-
Tugu	1	1	-
Bendungan	6	1	-
Kabupaten Trenggalek	**10**	**17**	**1**

https://trenggalekkab.bps.go.id

Lanjutan Tabel/*Continued Table 3.15*

Kecamatan *District*	Jenis Jasa *Type of Services*		
	Jasa Penunjang Peternakan Lainnya *Other Livestock Support Services*	Jasa Pasca Panen *Post-harvest Services*	Pemilihan Benih Tanaman untuk Pengembangbiakan *Plant Seed Selection for Breeding*
(1)	(11)	(12)	(13)
Panggul	-	2	-
Munjungan	1	4	-
Watulimo	1	1	-
Kampak	-	-	-
Dongko	-	1	-
Pule	-	2	-
Karangan	-	-	-
Suruh	-	-	-
Gandusari	-	4	-
Durenan	1	1	-
Pogalan	1	1	-
Trenggalek	-	3	-
Tugu	-	2	-
Bendungan	-	3	-
Kabupaten Trenggalek	**4**	**24**	**-**

https://trenggalekkab.bps.go.id

Lanjutan Tabel/*Continued Table 3.15*

Kecamatan *District*	Jenis Jasa *Type of Services*		
	Jasa Penggunaan Kawasan Hutan di Luar Sektor Kehutanan *Forest Area Use Services Outside the Forestry Sector*	Jasa Perlindungan Hutan dan Konversi Alam *Forest Protection and Nature Conversion Services*	Jasa Rehabilitasi dan Restorasi Kehutanan Sosial *Social Forestry Rehabilitation and Restoration Services*
(1)	(14)	(15)	(16)
Panggul	-	-	-
Munjungan	-	-	-
Watulimo	-	-	-
Kampak	-	-	-
Dongko	-	-	-
Pule	-	-	-
Karangan	-	-	-
Suruh	-	-	-
Gandusari	-	-	-
Durenan	1	-	-
Pogalan	-	-	-
Trenggalek	-	-	-
Tugu	-	-	-
Bendungan	-	-	-
Kabupaten Trenggalek	**1**	**-**	**-**

https://trenggalekkab.bps.go.id

Lanjutan Tabel/*Continued Table 3.15*

Kecamatan *District*	Jenis Jasa *Type of Services*		
	Jasa Kehutanan Bidang Perencanaan Kehutanan *Forestry Services for Forestry Planning*	Jasa Penunjang Kehutanan Lainnya *Other Forestry Support Services*	Jasa Sarana Produksi Penangkapan Ikan di Laut *Marine Fishing Capture Production Facilities Services*
(1)	(17)	(18)	(19)
Panggul	-	6	-
Munjungan	-	1	-
Watulimo	-	4	-
Kampak	-	2	-
Dongko	-	5	-
Pule	-	1	-
Karangan	-	-	-
Suruh	-	-	-
Gandusari	-	-	-
Durenan	-	3	-
Pogalan	1	1	-
Trenggalek	-	5	-
Tugu	-	-	-
Bendungan	-	-	-
Kabupaten Trenggalek	**1**	**28**	**-**

https://trenggalekkab.bps.go.id

Lanjutan Tabel/*Continued Table 3.15*

Kecamatan *District*	Jenis Jasa *Type of Services*		
	Jasa Produksi Penangkapan Ikan di Laut *Marine Fishing Capture Production Services*	Jasa Pasca Panen Penangkapan Ikan di Laut *Marine Fishing Capture Post-Harvest Services*	Jasa Sarana Produksi Penangkapan Ikan di Perairan Darat *Fishing Capture Production Facilities Services in Inland Waters*
(1)	(20)	(21)	(22)
Panggul	-	-	-
Munjungan	-	-	-
Watulimo	-	-	-
Kampak	-	-	-
Dongko	-	-	-
Pule	-	-	-
Karangan	-	-	-
Suruh	-	-	-
Gandusari	-	-	-
Durenan	-	-	-
Pogalan	-	-	-
Trenggalek	-	-	-
Tugu	-	-	-
Bendungan	-	-	-
Kabupaten Trenggalek	-	-	-

https://trenggalekkab.bps.go.id

Lanjutan Tabel/*Continued Table 3.15*

Kecamatan *District*	Jenis Jasa *Type of Services*		
	Jasa Produksi Penangkapan Ikan di Perairan Darat *Inland Waters Fishing Capture Production Services*	Jasa Pasca Panen Penangkapan Ikan di Perairan Darat *Post-harvest Services for Inland Water Fishing Capture*	Jasa Sarana Produksi Budi Daya Ikan di Laut *Production Facility Services for Aquaculture in Marine*
(1)	(23)	(24)	(25)
Panggul	-	-	-
Munjungan	-	-	-
Watulimo	-	-	-
Kampak	-	-	-
Dongko	-	-	-
Pule	-	-	-
Karangan	-	-	-
Suruh	-	-	-
Gandusari	-	-	-
Durenan	-	-	-
Pogalan	-	-	-
Trenggalek	-	-	-
Tugu	-	-	-
Bendungan	-	-	-
Kabupaten Trenggalek	**-**	**-**	**-**

https://trenggalekkab.bps.go.id

Lanjutan Tabel/*Continued Table 3.15*

Kecamatan *District*	Jenis Jasa *Type of Services*		
	Jasa Produksi Budi Daya Ikan di Laut Aquaculture Production Services in Marine	*Jasa Pasca Panen Budi Daya Ikan di Laut Post-harvest Services for Aquaculture in Marine*	Jasa Sarana Produksi Budi Daya Ikan Air Tawar *Freshwater Fish Aquaculture Production Facilities Services*
(1)	(26)	(27)	(28)
Panggul	-	-	-
Munjungan	-	-	-
Watulimo	-	-	-
Kampak	-	-	-
Dongko	-	-	-
Pule	-	-	-
Karangan	-	-	-
Suruh	-	-	-
Gandusari	-	-	-
Durenan	-	-	-
Pogalan	-	-	-
Trenggalek	-	-	-
Tugu	-	-	-
Bendungan	-	-	-
Kabupaten Trenggalek	-	-	-

https://trenggalekkab.bps.go.id

Lanjutan Tabel/*Continued Table 3.15*

Kecamatan *District*	Jenis Jasa *Type of Services*		
	Jasa Produksi Budi daya Ikan Air Tawar *Freshwater Fish Aquaculture Production Services*	Jasa Pasca Panen Budi Daya Ikan Air Tawar *Post-Harvest Services for Freshwater Fish Aquaculture*	Jasa Sarana Produksi Budi Daya Ikan Air Payau *Production Facilities Services for Brackish Water Fish Aquaculture*
(1)	(29)	(30)	(31)
Panggul	-	-	-
Munjungan	-	-	-
Watulimo	-	-	-
Kampak	-	-	-
Dongko	-	-	-
Pule	-	-	-
Karangan	-	-	-
Suruh	-	-	-
Gandusari	-	-	-
Durenan	-	-	-
Pogalan	-	-	-
Trenggalek	-	-	-
Tugu	-	-	-
Bendungan	-	-	-
Kabupaten Trenggalek	-	-	-

https://trenggalekkab.bps.go.id

Lanjutan Tabel/*Continued Table 3.15*

Kecamatan *District*	Jenis Jasa *Type of Services*	
	Jasa Produksi Budi Daya Ikan Air Payau *Brackish Water Fish Aquaculture Production Services*	Jasa Pasca Panen Budi Daya Ikan Air Payau *Post-Harvest Services for Brackish Water fish Aquaculture*
(1)	(32)	(33)
Panggul	-	-
Munjungan	-	-
Watulimo	-	-
Kampak	-	-
Dongko	-	-
Pule	-	-
Karangan	-	-
Suruh	-	-
Gandusari	-	-
Durenan	-	-
Pogalan	-	-
Trenggalek	-	-
Tugu	-	-
Bendungan	-	-
Kabupaten Trenggalek	**-**	**-**

https://trenggalekkab.bps.go.id

Catatan/*Note*: [1] Satu Rumah Tangga Usaha Jasa Pertanian dapat mengusahakan lebih dari satu jenis jasa pertanian/*One Agricultural Services Households can engage in more than one type of agricultural services.*

Tabel / ***Table*** **3.16** **Jumlah Usaha Jasa Pertanian Perorangan Menurut Kecamatan di Kabupaten Trenggalek dan Jenis Jasa (unit), 2023**
Number of Individual Agricultural Service Holdings by District in Trenggalek Regency and Type of Services (units), 2023

Kecamatan *District*	Jumlah Usaha Jasa Pertanian[1] *Agricultural Service*[1]	Jenis Jasa *Type of Services*	
		Jasa Pengolahan Lahan *Land Cultivation Services*	Jasa Pemupukan, Penanaman Bibit/ Benih dan Pengendalian Hama dan Gulma *Fertilization Services, Planting Seeds and Pest and Weed Control*
(1)	(2)	(3)	(4)
Panggul	96	76	6
Munjungan	87	58	2
Watulimo	59	25	-
Kampak	12	6	-
Dongko	64	51	-
Pule	59	44	4
Karangan	80	61	-
Suruh	11	9	-
Gandusari	49	37	-
Durenan	65	47	-
Pogalan	64	44	-
Trenggalek	40	25	1
Tugu	116	70	10
Bendungan	21	9	-
Kabupaten Trenggalek	**823**	**562**	**23**

https://trenggalekkab.bps.go.id

Lanjutan Tabel/*Continued Table 3.16*

Kecamatan *District*	Jenis Jasa *Type of Services*		
	Jasa Pemanenan *Harvesting Services*	Jasa Penyemprotan dan Penyerbukan melalui Udara *Spraying and Aerial Pollination Services*	Jasa Penunjang Pertanian Lainnya *Other Agricultural Support Services*
(1)	(5)	(6)	(7)
Panggul	4	-	2
Munjungan	18	-	3
Watulimo	4	-	24
Kampak	2	-	3
Dongko	5	-	2
Pule	19	-	1
Karangan	-	-	19
Suruh	-	-	1
Gandusari	3	-	3
Durenan	1	-	10
Pogalan	1	-	12
Trenggalek	2	-	-
Tugu	31	-	12
Bendungan	1	-	2
Kabupaten Trenggalek	**91**	**-**	**94**

https://trenggalekkab.bps.go.id

Lanjutan Tabel/*Continued Table 3.16*

Kecamatan *District*	Jenis Jasa *Type of Services*		
	Jasa Pelayanan Kesehatan Ternak *Livestock Health Services*	Jasa Perkawinan Ternak *Livestock Mating Services*	Jasa Penetasan Telur *Egg Hatching Services*
(1)	(8)	(9)	(10)
Panggul	-	3	-
Munjungan	1	-	1
Watulimo	-	-	-
Kampak	-	-	-
Dongko	-	3	-
Pule	-	-	-
Karangan	-	-	-
Suruh	-	1	-
Gandusari	-	2	-
Durenan	-	1	-
Pogalan	1	2	-
Trenggalek	1	3	-
Tugu	1	1	-
Bendungan	6	1	-
Kabupaten Trenggalek	**10**	**17**	**1**

https://trenggalekkab.bps.go.id

Lanjutan Tabel/*Continued Table 3.16*

Kecamatan *District*	Jenis Jasa *Type of Services*		
	Jasa Penunjang Peternakan Lainnya *Other Livestock Support Services*	Jasa Pasca Panen *Post-harvest Services*	Pemilihan Benih Tanaman untuk Pengembangbiakan *Plant Seed Selection for Breeding*
(1)	(11)	(12)	(13)
Panggul	-	2	-
Munjungan	1	4	-
Watulimo	1	1	-
Kampak	-	-	-
Dongko	-	1	-
Pule	-	2	-
Karangan	-	-	-
Suruh	-	-	-
Gandusari	-	4	-
Durenan	1	1	-
Pogalan	1	1	-
Trenggalek	-	3	-
Tugu	-	2	-
Bendungan	-	3	-
Kabupaten Trenggalek	**4**	**24**	**-**

https://trenggalekkab.bps.go.id

Lanjutan Tabel/*Continued Table 3.16*

Kecamatan *District*	Jenis Jasa *Type of Services*		
	Jasa Penggunaan Kawasan Hutan di Luar Sektor Kehutanan *Forest Area Use Services Outside the Forestry Sector*	Jasa Perlindungan Hutan dan Konversi Alam *Forest Protection and Nature Conversion Services*	Jasa Rehabilitasi dan Restorasi Kehutanan Sosial *Social Forestry Rehabilitation and Restoration Services*
(1)	(14)	(15)	(16)
Panggul	-	-	-
Munjungan	-	-	-
Watulimo	-	-	-
Kampak	-	-	-
Dongko	-	-	-
Pule	-	-	-
Karangan	-	-	-
Suruh	-	-	-
Gandusari	-	-	-
Durenan	1	-	-
Pogalan	-	-	-
Trenggalek	-	-	-
Tugu	-	-	-
Bendungan	-	-	-
Kabupaten Trenggalek	**1**	**-**	**-**

https://trenggalekkab.bps.go.id

Lanjutan Tabel/*Continued Table 3.16*

Kecamatan *District*	Jenis Jasa *Type of Services*		
	Jasa Kehutanan Bidang Perencanaan Kehutanan *Forestry Services for Forestry Planning*	Jasa Penunjang Kehutanan Lainnya *Other Forestry Support Services*	Jasa Sarana Produksi Penangkapan Ikan di Laut *Marine Fishing Capture Production Facilities Services*
(1)	(17)	(18)	(19)
Panggul	-	6	-
Munjungan	-	1	-
Watulimo	-	4	-
Kampak	-	2	-
Dongko	-	5	-
Pule	-	1	-
Karangan	-	-	-
Suruh	-	-	-
Gandusari	-	-	-
Durenan	-	3	-
Pogalan	1	1	-
Trenggalek	-	5	-
Tugu	-	-	-
Bendungan	-	-	-
Kabupaten Trenggalek	**1**	**28**	**-**

https://trenggalekkab.bps.go.id

Lanjutan Tabel/*Continued Table 3.16*

Kecamatan *District*	Jenis Jasa *Type of Services*		
	Jasa Produksi Penangkapan Ikan di Laut *Marine Fishing Capture Production Services*	Jasa Pasca Panen Penangkapan Ikan di Laut *Marine Fishing Capture Post-Harvest Services*	Jasa Sarana Produksi Penangkapan Ikan di Perairan Darat *Fishing Capture Production Facilities Services in Inland Waters*
(1)	(20)	(21)	(22)
Panggul	-	-	-
Munjungan	-	-	-
Watulimo	-	-	-
Kampak	-	-	-
Dongko	-	-	-
Pule	-	-	-
Karangan	-	-	-
Suruh	-	-	-
Gandusari	-	-	-
Durenan	-	-	-
Pogalan	-	-	-
Trenggalek	-	-	-
Tugu	-	-	-
Bendungan	-	-	-
Kabupaten Trenggalek	-	-	-

https://trenggalekkab.bps.go.id

Lanjutan Tabel/*Continued Table 3.16*

Kecamatan *District*	Jenis Jasa *Type of Services*		
	Jasa Produksi Penangkapan Ikan di Perairan Darat *Inland Waters Fishing Capture Production Services*	Jasa Pasca Panen Penangkapan Ikan di Perairan Darat *Post-harvest Services for Inland Water Fishing Capture*	Jasa Sarana Produksi Budi Daya Ikan di Laut *Production Facility Services for Aquaculture in Marine*
(1)	(23)	(24)	(25)
Panggul	-	-	-
Munjungan	-	-	-
Watulimo	-	-	-
Kampak	-	-	-
Dongko	-	-	-
Pule	-	-	-
Karangan	-	-	-
Suruh	-	-	-
Gandusari	-	-	-
Durenan	-	-	-
Pogalan	-	-	-
Trenggalek	-	-	-
Tugu	-	-	-
Bendungan	-	-	-
Kabupaten Trenggalek	-	-	-

https://trenggalekkab.bps.go.id

Lanjutan Tabel/*Continued Table 3.16*

Kecamatan *District*	Jenis Jasa *Type of Services*		
	Jasa Produksi Budi Daya Ikan di Laut *Aquaculture Production Services in Marine*	Jasa Pasca Panen Budi Daya Ikan di Laut *Post-harvest Services for Aquaculture in Marine*	Jasa Sarana Produksi Budi Daya Ikan Air Tawar *Freshwater Fish Aquaculture Production Facilities Services*
(1)	(26)	(27)	(28)
Panggul	-	-	-
Munjungan	-	-	-
Watulimo	-	-	-
Kampak	-	-	-
Dongko	-	-	-
Pule	-	-	-
Karangan	-	-	-
Suruh	-	-	-
Gandusari	-	-	-
Durenan	-	-	-
Pogalan	-	-	-
Trenggalek	-	-	-
Tugu	-	-	-
Bendungan	-	-	-
Kabupaten Trenggalek	-	-	-

https://trenggalekkab.bps.go.id

Lanjutan Tabel/*Continued Table 3.16*

Kecamatan *District*	Jenis Jasa *Type of Services*		
	Jasa Produksi Budi Daya Ikan Air Tawar *Freshwater Fish Aquaculture Production Services*	Jasa Pasca Panen Budi Daya Ikan Air Tawar *Post-Harvest Services for Freshwater Fish Aquaculture*	Jasa Sarana Produksi Budi Daya Ikan Air Payau *Production Facilities Services for Brackish Water Fish Aquaculture*
(1)	(29)	(30)	(31)
Panggul	-	-	-
Munjungan	-	-	-
Watulimo	-	-	-
Kampak	-	-	-
Dongko	-	-	-
Pule	-	-	-
Karangan	-	-	-
Suruh	-	-	-
Gandusari	-	-	-
Durenan	-	-	-
Pogalan	-	-	-
Trenggalek	-	-	-
Tugu	-	-	-
Bendungan	-	-	-
Kabupaten Trenggalek	-	-	-

https://trenggalekkab.bps.go.id

Lanjutan Tabel/*Continued Table 3.16*

Kecamatan *District*	Jenis Jasa *Type of Services*	
	Jasa Produksi Budi Daya Ikan Air Payau *Brackish Water Fish Aquaculture Production Services*	Jasa Pasca Panen Budi Daya Ikan Air Payau *Post-Harvest Services for Brackish Water fish Aquaculture*
(1)	(32)	(33)
Panggul	-	-
Munjungan	-	-
Watulimo	-	-
Kampak	-	-
Dongko	-	-
Pule	-	-
Karangan	-	-
Suruh	-	-
Gandusari	-	-
Durenan	-	-
Pogalan	-	-
Trenggalek	-	-
Tugu	-	-
Bendungan	-	-
Kabupaten Trenggalek	-	-

Catatan/*Note:* [1] Satu Rumah Tangga Usaha Jasa Pertanian dapat mengusahakan lebih dari satu jenis jasa pertanian/*One Agricultural Services Households can engage in more than one type of agricultural services.*

https://trenggalekkab.bps.go.id

Tabel / ***Table*** **3.17**

Jumlah Rumah Tangga Usaha Pertanian Perorangan yang Melakukan Kegiatan Ekonomi Selain Pertanian Menurut Kecamatan di Kabupaten Trenggalek dan Jenis Kegiatan Ekonomi Selain Pertanian (rumah tangga), 2023

Number of Individual Agricultural Holding Households Engaging in Economic Activities Other Than Agriculture by District in Trenggalek Regency and Type of Economic Activities Other Than Agriculture (household), 2023

Kecamatan *District*	Rumah Tangga Usaha Pertanian yang Melakukan Kegiatan Ekonomi Selain Pertanian[1] *Agricultural Households Engaging in Economic Activities Other than Agriculture*[1]	Jenis Kegiatan Ekonomi Selain Pertanian *Type of Economic Activities Other Than Agriculture*	
		Manufaktur Pengolahan Produk Pertanian *Agricultural Product Processing Manufacturing*	Manufaktur Kerajinan Tangan *Handicraft Manufacturing*
(1)	(2)	(3)	(4)
Panggul	27	-	-
Munjungan	17	-	-
Watulimo	167	3	117
Kampak	123	4	96
Dongko	110	1	81
Pule	28	1	3
Karangan	8	-	1
Suruh	6	-	1
Gandusari	29	-	5
Durenan	31	-	-
Pogalan	8	-	1
Trenggalek	5	-	-
Tugu	19	-	1
Bendungan	7	-	-
Kabupaten Trenggalek	**585**	**9**	**306**

https://trenggalekkab.bps.go.id

Lanjutan Tabel/*Continued Table 3.17*

Kecamatan *District*	Jenis Kegiatan Ekonomi Selain Pertanian *Type of Economic Activities Other Than Agriculture*				
	Perdagangan Grosir dan Eceran, Perbaikan Kendaraan Bermotor *Wholesale and Retail Trade, Motor Vehicle Repair*	Hotel dan Restoran *Hotels and Restaurants*	Agrowisata *Agrotourism*	Lainnya *Others*	*Tani Farmer*
(1)	(5)	(6)	(7)	(8)	(9)
Panggul	12	-	1	23	19.184
Munjungan	8	-	1	14	13.743
Watulimo	44	1	-	107	17.286
Kampak	5	-	-	105	9.546
Dongko	20	-	-	84	19.548
Pule	16	1	-	22	17.620
Karangan	3	-	-	8	10.259
Suruh	4	-	-	4	7.737
Gandusari	3	-	-	26	9.792
Durenan	7	-	-	31	12.230
Pogalan	1	-	-	7	11.343
Trenggalek	1	-	-	4	7.488
Tugu	9	-	-	14	10.456
Bendungan	3	-	-	5	8.403
Kabupaten Trenggalek	**136**	**2**	**2**	**454**	**174.635**

Catatan/*Note:* [1] Satu Rumah Tangga Usaha Pertanian dapat melakukan lebih dari satu jenis kegiatan ekonomi selain pertanian/*One Agricultural Households can engage in more than one type of economic activities other than agriculture.*

https://trenggalekkab.bps.go.id

Tabel 3.18
Table

Jumlah Usaha Pertanian Perorangan yang Melakukan Kegiatan Ekonomi Selain Pertanian Menurut Kecamatan di Kabupaten Trenggalek dan Jenis Kegiatan Ekonomi Selain Pertanian (unit), 2023
Number of Individual Agricultural Holdings Engaging in Economic Activities Other Than Agriculture by District in Trenggalek Regency and Type of Economic Activities Other Than Agriculture (units), 2023

Kecamatan *District*	Usaha Pertanian Perorangan yang Melakukan Kegiatan Ekonomi Selain Pertanian[1] *Individual Agricultural Holdings Engaging in Economic Activities Other than Agriculture*[1]	Jenis Kegiatan Ekonomi Selain Pertanian *Type of Economic Activities Other Than Agriculture*	
		Manufaktur Pengolahan Produk Pertanian *Agricultural Product Processing Manufacturing*	Manufaktur Kerajinan Tangan *Handicraft Manufacturing*
(1)	(2)	(3)	(4)
Panggul	27	-	-
Munjungan	17	-	-
Watulimo	169	3	119
Kampak	123	4	96
Dongko	110	1	81
Pule	28	1	3
Karangan	8	-	1
Suruh	6	-	1
Gandusari	29	-	5
Durenan	31	-	-
Pogalan	8	-	1
Trenggalek	5	-	-
Tugu	19	-	1
Bendungan	7	-	-
Kabupaten Trenggalek	**587**	**9**	**308**

https://trenggalekkab.bps.go.id

Lanjutan Tabel/*Continued Table 3.18*

Kecamatan *District*	Jenis Kegiatan Ekonomi Selain Pertanian *Type of Economic Activities Other Than Agriculture*				
	Perdagangan Grosir dan Eceran, Perbaikan Kendaraan Bermotor *Wholesale and Retail Trade, Motor Vehicle Repair*	Hotel dan Restoran *Hotels and Restaurants*	Agrowisata *Agrotourism*	Lainnya *Others*	*Tani Framer*
(1)	(5)	(6)	(7)	(8)	(9)
Panggul	12	-	1	23	19.940
Munjungan	8	-	1	14	14.193
Watulimo	44	1	-	107	18.106
Kampak	5	-	-	105	9.660
Dongko	20	-	-	84	19.717
Pule	16	1	-	22	17.923
Karangan	3	-	-	8	10.450
Suruh	4	-	-	4	8.050
Gandusari	3	-	-	26	9.958
Durenan	7	-	-	31	12.929
Pogalan	1	-	-	7	11.512
Trenggalek	1	-	-	4	7.507
Tugu	9	-	-	14	10.610
Bendungan	3	-	-	5	8.615
Kabupaten Trenggalek	**136**	**2**	**2**	**454**	**179.170**

Catatan/*Note*: [1] Satu Usaha Pertanian Perorangan dapat melakukan lebih dari satu jenis kegiatan ekonomi selain pertanian/*One Individual Agricultural Holdings can engage in more than one type of economic activities other than agriculture.*

https://trenggalekkab.bps.go.id

Tabel / ***Table*** **3.19**

Jumlah Rumah Tangga Usaha Pertanian di Kabupaten Trenggalek Menurut Golongan Luas Lahan yang Dikuasai (rumah tangga), 2023
Number of Agricultural Households by Classification Land Area Utilized in Trenggalek Regency, (households), 2023

Golongan Luas Lahan (m^2) *Group Land Area*	Jumlah Rumah Tangga Usaha Pertanian *Number of Agricultural Households*
(1)	(2)
< 1.000	58.273
1.000-1.999	43.078
2.000-4.999	52.312
5.000-9.999	16.800
10.000-19.999	3.682
20.000-29.999	339
>=30.000	151

https://trenggalekkab.bps.go.id

Tabel 3.20
Table

Jumlah Usaha Pertanian Perorangan Pengguna Lahan Pertanian dan Usaha Pertanian Perorangan Gurem Menurut Kecamatan di Kabupaten Trenggalek (unit), 2023
Number of Individual Agricultural Holdings Utilizing Agricultural Land and Gurem Individual Agricultural Holdings by District in Trenggalek Regency (units), 2023

Kecamatan *District*	Menggunakan Lahan Pertanian *Using Agricultural Land*	Usaha Pertanian Perorangan Gurem *Gurem Individual Agricultural Holdings*
(1)	(2)	(3)
Panggul	19.877	17.778
Munjungan	14.077	11.337
Watulimo	17.714	13.815
Kampak	9.656	9.180
Dongko	19.715	17.758
Pule	17.914	15.210
Karangan	10.448	10.015
Suruh	8.048	7.197
Gandusari	9.954	9.537
Durenan	12.899	12.227
Pogalan	11.491	11.199
Trenggalek	7.489	7.205
Tugu	10.585	9.692
Bendungan	8.612	7.452
Kabupaten Trenggalek	**178.479**	**159.602**

https://trenggalekkab.bps.go.id

Tabel 3.21
Table

Jumlah Petani[1] Pengguna Lahan Pertanian dan Petani Gurem Menurut Kecamatan di Kabupaten Trenggalek (orang), 2023
Number of Farmers[1] Utilizing Agricultural Land and Gurem Farmer's by District in Trenggalek Regency (person), 2023

Kecamatan *District*	Menggunakan Lahan Pertanian *Using Agricultural Land*	Petani Gurem *Gurem Farmer*
(1)	(2)	(3)
Panggul	19.821	17.724
Munjungan	14.024	11.284
Watulimo	17.629	13.730
Kampak	9.150	8.677
Dongko	19.601	17.645
Pule	17.808	15.107
Karangan	10.291	9.862
Suruh	7.988	7.140
Gandusari	9.765	9.351
Durenan	12.501	11.833
Pogalan	11.204	10.915
Trenggalek	7.343	7.063
Tugu	10.481	9.595
Bendungan	8.495	7.337
Kabupaten Trenggalek	**176.101**	**157.263**

Catatan/*Note* : [1] Petani yang dimaksud adalah pelaku usaha pertanian subsektor tanaman pangan, hortikultura, perkebunan, peternakan (konsep petani sesuai Permentan Nomor 4 Tahun 2019)/
Farmers referred to agricultural business actors in the sub-sectors of food crops, horticulture, estate crops, and livestock (farmer concept according to Minister of Agriculture Regulation Number 4 of 2019)

https://trenggalekkab.bps.go.id

Tabel / ***Table*** **3.22**

Jumlah Usaha Pertanian Perorangan Pengguna Lahan Pertanian Menurut Kecamatan di Kabupaten Trenggalek dan Subsektor (unit), 2023
Number of Individual Agricultural Holdings Utilizing Agricultural Land by District in Trenggalek Regency and Subsectors (units), 2023

Kecamatan *District*	Menggunakan Lahan Pertanian *Using Agricultural Land*		
	Petani Tanaman Pangan *Food Crop Farmers*	Petani Hortikultura *Horticulture Farmers*	Pekebun *Planters*
(1)	(2)	(3)	(4)
Panggul	12.015	8.693	14.628
Munjungan	4.963	4.431	12.647
Watulimo	3.995	14.208	14.860
Kampak	3.221	4.956	4.487
Dongko	12.046	17.057	16.668
Pule	14.206	12.740	9.235
Karangan	6.716	2.341	904
Suruh	5.424	3.358	4.425
Gandusari	6.810	1.245	733
Durenan	6.116	3.010	845
Pogalan	6.379	3.565	765
Trenggalek	4.871	789	605
Tugu	7.575	4.222	3.230
Bendungan	6.248	6.329	4.437
Kabupaten Trenggalek	**100.585**	**86.944**	**88.469**

https://trenggalekkab.bps.go.id

Lanjutan Tabel/*Continued Table 3.22*

Kecamatan *District*	Menggunakan Lahan Pertanian *Using Agricultural Land*		
	Peternak *Breeders*	Pembudi daya Ikan *Fish Cultivators*	Petani Hutan *Forest Farmers*
(1)	(5)	(6)	(7)
Panggul	15.793	57	6.123
Munjungan	6.661	29	2.530
Watulimo	9.566	137	5.002
Kampak	5.867	38	4.933
Dongko	15.967	87	15.775
Pule	15.209	50	9.540
Karangan	7.764	133	1.660
Suruh	6.416	25	3.284
Gandusari	7.012	124	1.952
Durenan	8.966	277	1.729
Pogalan	8.497	175	2.153
Trenggalek	5.088	73	796
Tugu	8.398	101	2.970
Bendungan	7.669	53	4.924
Kabupaten Trenggalek	**128.873**	**1.359**	**63.371**

https://trenggalekkab.bps.go.id

Tabel 3.23
Table

Jumlah Usaha Pertanian Perorangan Gurem Menurut Kecamatan di Kabupaten Trenggalek dan Subsektor (unit), 2023
Number of Gurem Individual Agricultural Holdings by District in Trenggalek Regency and Subsector (units), 2023

Kecamatan *District*	Usaha Pertanian Perorangan Gurem *Gurem Individual Agricultural Holdings*		
	Petani Tanaman Pangan *Food Crop Farmers*	Petani Hortikultura *Horticulture Farmers*	Pekebun *Planters*
(1)	(2)	(3)	(4)
Panggul	10.263	7.377	12.657
Munjungan	3.771	2.982	9.931
Watulimo	2.565	10.534	11.138
Kampak	3.044	4.600	4.170
Dongko	10.374	15.199	14.800
Pule	11.667	10.437	7.345
Karangan	6.302	2.183	788
Suruh	4.702	2.862	3.736
Gandusari	6.413	1.140	656
Durenan	5.492	2.872	618
Pogalan	6.112	3.422	693
Trenggalek	4.617	728	566
Tugu	6.723	3.668	2.704
Bendungan	5.204	5.318	3.695
Kabupaten Trenggalek	**87.249**	**73.322**	**73.497**

https://trenggalekkab.bps.go.id

Lanjutan Tabel/*Continued Table 3.23*

Kecamatan *District*	Usaha Pertanian Perorangan Gurem *Gurem Individual Agricultural Holdings*		
	Peternak *Breeders*	Pembudi daya Ikan *Fish Cultivators*	Petani Hutan *Forest Farmers*
(1)	(5)	(6)	(7)
Panggul	13.938	47	4.779
Munjungan	5.213	24	1.710
Watulimo	7.188	88	3.528
Kampak	5.475	35	4.570
Dongko	14.220	75	13.931
Pule	12.703	39	7.522
Karangan	7.449	127	1.436
Suruh	5.674	24	2.669
Gandusari	6.730	116	1.761
Durenan	8.534	270	1.524
Pogalan	8.317	165	2.025
Trenggalek	4.937	73	716
Tugu	7.629	91	2.424
Bendungan	6.555	45	4.014
Kabupaten Trenggalek	**114.562**	**1.219**	**52.609**

https://trenggalekkab.bps.go.id

Tabel 3.24
Table

Jumlah Pengelola Usaha Pertanian Perorangan Menurut Kecamatan di Kabupaten Trenggalek dan Pendidikan Tertinggi yang Ditamatkan (orang), 2023
Number of Individual Agricultural Holders by District in Trenggalek Regency and Educational Attainment (person), 2023

Kecamatan *District*	Pendidikan Tertinggi yang Ditamatkan *Educational Attainment*			
	Tidak/Belum Pernah *Sekolah No Schooling*	Tidak/Belum tamat SD *Not Yet Completed Primary School*	SD/Sederajat *Primary School*	SLTP/Sederajat *Junior High School*
(1)	(2)	(3)	(4)	(5)
Panggul	456	850	12.321	3.713
Munjungan	140	450	8.029	3.206
Watulimo	351	1.176	8.703	4.425
Kampak	148	378	6.377	1.506
Dongko	411	633	12.901	3.917
Pule	363	572	10.115	4.912
Karangan	175	787	4.000	2.282
Suruh	277	459	4.100	1.954
Gandusari	79	357	5.505	1.961
Durenan	196	654	6.480	2.224
Pogalan	113	632	5.189	2.454
Trenggalek	137	558	3.503	1.307
Tugu	320	881	5.074	1.948
Bendungan	501	627	5.219	1.526
Kabupaten Trenggalek	**3.667**	**9.014**	**97.516**	**37.335**

https://trenggalekkab.bps.go.id

Lanjutan Tabel/*Continued Table 3.25*

Kecamatan *District*	Pendidikan Tertinggi yang Ditamatkan *Educational Attainment*			
	SLTA/Sederajat Pertanian *Agricultural Senior High School*	SLTA/Sederajat Non Pertanian *Non Agricultural Senior High School*	SLTA/ sederajat *Senior High School* (6) + (7)	D1/D2/ D3 pertanian *Agricultural D1/ D2/D3*
(1)	(6)	(7)	(8)	(9)
Panggul	165	1.914	2.079	5
Munjungan	442	1.478	1.920	23
Watulimo	228	2.659	2.887	16
Kampak	48	939	987	1
Dongko	156	1.385	1.541	11
Pule	175	1.417	1.592	5
Karangan	62	2.517	2.579	6
Suruh	85	958	1.043	4
Gandusari	97	1.494	1.591	3
Durenan	144	2.467	2.611	1
Pogalan	128	2.353	2.481	7
Trenggalek	87	1.555	1.642	4
Tugu	63	1.926	1.989	2
Bendungan	38	567	605	4
Kabupaten Trenggalek	**1.918**	**23.629**	**25.547**	**92**

https://trenggalekkab.bps.go.id

Lanjutan Tabel/*Continued Table 3.25*

Kecamatan *District*	Pendidikan Tertinggi yang Ditamatkan *Educational Attainment*				
	D1/D2/ D3 non pertanian *Non Agricultural D1/D2/D3*	D1/D2/D3 (9) + (10)	D4/S1 pertanian *Agricultural D4/S1*	D4/S1 non pertanian *Non Agricultural D4/S1*	D4/S1
(1)	(10)	(11)	(12)	(13)	(14)
Panggul	94	99	14	398	412
Munjungan	87	110	19	300	319
Watulimo	117	133	12	398	410
Kampak	55	56	6	195	201
Dongko	80	91	11	206	217
Pule	87	92	14	256	270
Karangan	120	126	14	464	478
Suruh	73	77	3	134	137
Gandusari	89	92	11	347	358
Durenan	133	134	14	588	602
Pogalan	134	141	15	461	476
Trenggalek	64	68	17	261	278
Tugu	81	83	18	278	296
Bendungan	31	35	8	88	96
Kabupaten Trenggalek	**1.245**	**1.337**	**176**	**4.374**	**4.550**

https://trenggalekkab.bps.go.id

Lanjutan Tabel/*Continued Table 3.25*

Kecamatan *District*	Pendidikan Tertinggi yang Ditamatkan *Educational Attainment*				Jumlah *Total*
	Profesi *Profession*	S2/S3 Pertanian *Agricultural S2/S3*	S2/S3 non pertanian *Non Agricultural S2/S3*	S2/S3 *S2/S3* (16) + (!7)	
(1)	(15)	(16)	(17)	(18)	(19)
Panggul	1	1	8	9	19.940
Munjungan	2	3	14	17	14.193
Watulimo	3	1	17	18	18.106
Kampak	1	-	6	6	9.660
Dongko	-	2	4	6	19.717
Pule	3	1	3	4	17.923
Karangan	1	4	18	22	10.450
Suruh	-	-	3	3	8.050
Gandusari	3	1	11	12	9.958
Durenan	3	1	24	25	12.929
Pogalan	1	1	24	25	11.512
Trenggalek	-	3	11	14	7.507
Tugu	-	4	15	19	10.610
Bendungan	3	1	2	3	8.615
Kabupaten Trenggalek	**21**	**23**	**160**	**183**	**179.170**

https://trenggalekkab.bps.go.id

Tabel 3.25
Table

Jumlah Pengelola Usaha Pertanian Perorangan Berjenis Kelamin Laki-Laki Menurut Kecamatan di Kabupaten Trenggalek dan Pendidikan Tertinggi yang Ditamatkan (orang), 2023
Number of Male Agricultural Household Members by District in Trenggalek Regency and Educational Attainment (person), 2023

Kecamatan *District*	Pendidikan Tertinggi yang Ditamatkan *Educational Attainment*			
	Tidak/Belum Pernah *Sekolah No Schooling*	Tidak/Belum tamat SD *Not Yet Completed Primary School*	SD/Sederajat *Primary School*	SLTP/Sederajat *Junior High School*
(1)	(2)	(3)	(4)	(5)
Panggul	268	611	10.650	3.367
Munjungan	100	351	7.231	3.042
Watulimo	233	820	7.370	4.067
Kampak	83	262	5.455	1.361
Dongko	255	461	11.272	3.716
Pule	211	389	8.729	4.584
Karangan	100	469	3.119	1.981
Suruh	144	286	3.341	1.698
Gandusari	47	233	4.431	1.747
Durenan	101	352	4.729	1.782
Pogalan	65	366	3.816	1.993
Trenggalek	79	403	2.916	1.174
Tugu	184	614	4.134	1.680
Bendungan	305	437	4.601	1.426
Kabupaten Trenggalek	**2.175**	**6.054**	**81.794**	**33.618**

https://trenggalekkab.bps.go.id

Lanjutan Tabel/*Continued Table 3.26*

Kecamatan *District*	Pendidikan Tertinggi yang Ditamatkan *Educational Attainment*			
	SLTA/Sederajat Pertanian *Agricultural Senior High School*	SLTA/Sederajat Non Pertanian *Non Agricultural Senior High School*	SLTA/ sederajat *Senior High School* (6) + (7)	D1/D2/ D3 pertanian *Agricultural D1/ D2/D3*
(1)	(6)	(7)	(8)	(9)
Panggul	150	1.753	1.903	5
Munjungan	425	1.401	1.826	21
Watulimo	222	2.459	2.681	15
Kampak	44	838	882	1
Dongko	147	1.328	1.475	8
Pule	161	1.325	1.486	5
Karangan	59	2.233	2.292	4
Suruh	78	862	940	4
Gandusari	85	1.367	1.452	3
Durenan	119	2.022	2.141	1
Pogalan	113	1.991	2.104	6
Trenggalek	79	1.448	1.527	2
Tugu	51	1.690	1.741	2
Bendungan	35	526	561	4
Kabupaten Trenggalek	**1.768**	**21.243**	**23.011**	**81**

https://trenggalekkab.bps.go.id

Lanjutan Tabel/*Continued Table 3.26*

Kecamatan *District*	Pendidikan Tertinggi yang Ditamatkan *Educational Attainment*				
	D1/D2/ D3 non pertanian *Non Agricultural D1/D2/D3*	D1/D2/D3 (9) + (10)	D4/S1 pertanian *Agricultural D4/S1*	D4/S1 non pertanian *Non Agricultural D4/S1*	D4/S1 (12) + (13)
(1)	(10)	(11)	(12)	(13)	(14)
Panggul	84	89	14	366	380
Munjungan	79	100	18	273	291
Watulimo	106	121	11	356	367
Kampak	50	51	5	179	184
Dongko	73	81	11	189	200
Pule	80	85	12	233	245
Karangan	97	101	13	407	420
Suruh	68	72	3	119	122
Gandusari	74	77	10	310	320
Durenan	99	100	14	445	459
Pogalan	108	114	12	389	401
Trenggalek	61	63	16	232	248
Tugu	68	70	17	246	263
Bendungan	26	30	8	84	92
Kabupaten Trenggalek	**1.073**	**1.154**	**164**	**3.828**	**3.992**

https://trenggalekkab.bps.go.id

Lanjutan Tabel/*Continued Table 3.26*

Kecamatan *District*	Pendidikan Tertinggi yang Ditamatkan *Educational Attainment*				Jumlah *Total*
	Profesi *Profession*	S2/S3 Pertanian *Agricultural S2/S3*	S2/S3 non pertanian *Non Agricultural S2/S3*	S2/S3 *S2/S3* (16) + (17)	
(1)	(15)	(16)	(17)	(18)	(19)
Panggul	1	1	8	9	17.278
Munjungan	2	3	14	17	12.960
Watulimo	3	-	17	17	15.679
Kampak	1	-	6	6	8.285
Dongko	-	2	4	6	17.466
Pule	2	1	3	4	15.735
Karangan	1	4	16	20	8.503
Suruh	-	-	3	3	6.606
Gandusari	3	1	7	8	8.318
Durenan	3	1	19	20	9.687
Pogalan	1	1	23	24	8.884
Trenggalek	-	3	11	14	6.424
Tugu	-	4	13	17	8.703
Bendungan	2	1	2	3	7.457
Kabupaten Trenggalek	**19**	**22**	**146**	**168**	**151.985**

https://trenggalekkab.bps.go.id

Tabel 3.26
Table

Jumlah Pengelola Usaha Pertanian Perorangan Berjenis Kelamin Perempuan Menurut Kecamatan di Kabupaten Trenggalek dan Pendidikan Tertinggi yang Ditamatkan (orang), 2023
Number of Female Agricultural Household Members by District in Trenggalek Regency and Educational Attainment (person), 2023

Kecamatan *District*	Pendidikan Tertinggi yang Ditamatkan *Educational Attainment*			
	Tidak/Belum Pernah *Sekolah* *No Schooling*	Tidak/Belum tamat SD *Not Yet Completed Primary School*	SD/Sederajat *Primary School*	SLTP/Sederajat *Junior High School*
(1)	(2)	(3)	(4)	(5)
Panggul	188	239	1.671	346
Munjungan	40	99	798	164
Watulimo	118	356	1.333	358
Kampak	65	116	922	145
Dongko	156	172	1.629	201
Pule	152	183	1.386	328
Karangan	75	318	881	301
Suruh	133	173	759	256
Gandusari	32	124	1.074	214
Durenan	95	302	1.751	442
Pogalan	48	266	1.373	461
Trenggalek	58	155	587	133
Tugu	136	267	940	268
Bendungan	196	190	618	100
Kabupaten Trenggalek	**1.492**	**2.960**	**15.722**	**3.717**

https://trenggalekkab.bps.go.id

Lanjutan Tabel/*Continued Table 3.27*

Kecamatan *District*	Pendidikan Tertinggi yang Ditamatkan *Educational Attainment*			
	SLTA/Sederajat Pertanian *Agricultural Senior High School*	SLTA/Sederajat Non Pertanian *Non Agricultural Senior High School*	SLTA/ sederajat *Senior High School* (6) + (7)	D1/D2/ D3 pertanian *Agricultural D1/ D2/D3*
(1)	(6)	(7)	(8)	(9)
Panggul	15	161	176	-
Munjungan	17	77	94	2
Watulimo	6	200	206	1
Kampak	4	101	105	-
Dongko	9	57	66	3
Pule	14	92	106	-
Karangan	3	284	287	2
Suruh	7	96	103	-
Gandusari	12	127	139	-
Durenan	25	445	470	-
Pogalan	15	362	377	1
Trenggalek	8	107	115	2
Tugu	12	236	248	-
Bendungan	3	41	44	-
Kabupaten Trenggalek	**150**	**2.386**	**2.536**	**11**

https://trenggalekkab.bps.go.id

Lanjutan Tabel/*Continued Table 3.27*

Kecamatan *District*	Pendidikan Tertinggi yang Ditamatkan *Educational Attainment*				
	D1/D2/ D3 non pertanian *Non Agricultural D1/D2/D3*	D1/D2/D3 (9) + (10)	D4/S1 pertanian *Agricultural D4/S1*	D4/S1 non pertanian *Non Agricultural D4/S1*	D4/S1 (12) + (13)
(1)	(10)	(11)	(12)	(13)	(14)
Panggul	10	10	-	32	32
Munjungan	8	10	1	27	28
Watulimo	11	12	1	42	43
Kampak	5	5	1	16	17
Dongko	7	10	-	17	17
Pule	7	7	2	23	25
Karangan	23	25	1	57	58
Suruh	5	5	-	15	15
Gandusari	15	15	1	37	38
Durenan	34	34	-	143	143
Pogalan	26	27	3	72	75
Trenggalek	3	5	1	29	30
Tugu	13	13	1	32	33
Bendungan	5	5	-	4	4
Kabupaten Trenggalek	**172**	**183**	**12**	**546**	**558**

https://trenggalekkab.bps.go.id

Lanjutan Tabel/*Continued Table 3.27*

Kecamatan *District*	Pendidikan Tertinggi yang Ditamatkan *Educational Attainment*				Jumlah *Total*
	Profesi *Profession*	S2/S3 Pertanian *Agricultural S2/S3*	S2/S3 non pertanian *Non Agricultural S2/S3*	S2/S3 *S2/S3* (16) + (17)	
(1)	(15)	(16)	(17)	(18)	(19)
Panggul	-	-	-	-	2.662
Munjungan	-	-	-	-	1.233
Watulimo	-	1	-	1	2.427
Kampak	-	-	-	-	1.375
Dongko	-	-	-	-	2.251
Pule	1	-	-	-	2.188
Karangan	-	-	2	2	1.947
Suruh	-	-	-	-	1.444
Gandusari	-	-	4	4	1.640
Durenan	-	-	5	5	3.242
Pogalan	-	-	1	1	2.628
Trenggalek	-	-	-	-	1.083
Tugu	-	-	2	2	1.907
Bendungan	1	-	-	-	1.158
Kabupaten Trenggalek	**2**	**1**	**14**	**15**	**27.185**

https://trenggalekkab.bps.go.id

Tabel 3.27
Table

Jumlah Anggota Rumah Tangga Usaha Pertanian Berumur 10 Tahun ke Atas Menurut Kecamatan di Kabupaten Trenggalek dan Aktivitas Ekonomi yang Dilakukan (orang), 2023
Number of Agricultural Household Members Aged 10 Years and Above by District in Trenggalek Regency and Economic Activity (person), 2023

Kecamatan *District*	Jumlah ART berumur 10 Tahun ke Atas[1] *Total of Agricultural Household Members Aged 10 Years and Above* [1]	Aktivitas Ekonomi *Economic Activity*	
		Pengelola Usaha Tanaman Pangan, Hortikultura, Perkebunan, dan/atau peternakan *Food Crop, Horticulture, Estate Crop, and/or Livestock Holders*	Pengelola Usaha Perikanan dan atau Kehutanan *Fishery and/or Forestry Holders*
(1)	(2)	(3)	(4)
Panggul	41.520	19.830	6.468
Munjungan	23.007	14.026	2.981
Watulimo	34.104	17.674	5.948
Kampak	18.011	9.156	4.974
Dongko	40.973	19.604	15.806
Pule	35.906	17.817	9.603
Karangan	21.746	10.302	1.806
Suruh	14.277	7.993	3.305
Gandusari	21.834	9.765	2.059
Durenan	22.581	12.524	2.015
Pogalan	19.887	11.211	2.328
Trenggalek	13.828	7.353	872
Tugu	18.938	10.494	3.108
Bendungan	16.551	8.499	4.961
Kabupaten Trenggalek	**343.163**	**176.248**	**66.234**

https://trenggalekkab.bps.go.id

Lanjutan Tabel/*Continued Table 3.28*

Kecamatan *District*	Aktivitas Ekonomi *Economic Activity*		
	Pengelola Usaha Jasa Pertanian *Agricultural Services Holders*	*Pekerja pada unit usaha tanaman pangan, hortikultura, perkebunan, dan/atau peternakan Workers in Food Crops, Horticulture, Plantation, and/or Livestock Businesses*	*Pekerja pada unit usaha perikanan dan atau kehutanan Workers in Fishery and/or Forestry Businesses*
(1)	(5)	(6)	(7)
Panggul	96	13.013	193
Munjungan	87	5.635	188
Watulimo	59	7.936	3.223
Kampak	12	1.453	522
Dongko	64	17.135	2.229
Pule	59	14.865	543
Karangan	80	6.326	24
Suruh	11	4.295	47
Gandusari	49	7.599	120
Durenan	65	3.965	34
Pogalan	64	1.647	18
Trenggalek	40	1.811	6
Tugu	116	3.764	72
Bendungan	21	6.092	46
Kabupaten Trenggalek	**823**	**95.536**	**7.265**

https://trenggalekkab.bps.go.id

Lanjutan Tabel/*Continued Table 3.28*

Kecamatan *District*	Aktivitas Ekonomi *Economic Activity*		
	Pekerja pada unit usaha jasa pertanian *Workers in Agricultural Services Businesses*	Pengelola usaha lainnya *Other Business Holders*	Pekerja pada unit usaha lainnya *Workers in Other Business*
(1)	(8)	(9)	(10)
Panggul	113	2.211	15.337
Munjungan	207	1.367	7.629
Watulimo	124	9.349	13.649
Kampak	10	6.361	7.482
Dongko	718	2.593	14.868
Pule	249	1.327	11.986
Karangan	30	1.372	10.111
Suruh	5	637	4.911
Gandusari	21	1.829	11.549
Durenan	45	3.948	10.505
Pogalan	20	1.660	9.941
Trenggalek	12	1.129	7.680
Tugu	35	2.146	7.797
Bendungan	16	578	4.555
Kabupaten Trenggalek	**1.605**	**36.507**	**138.000**

https://trenggalekkab.bps.go.id

Lanjutan Tabel/*Continued Table 3.28*

Kecamatan *District*	Aktivitas Ekonomi *Economic Activity*	
	Pengelola Usaha tanaman pangan, hortikultura, perkebunan, peternakan, Perikanan, Kehutanan, dan/atau jasa pertanian *Food Crop, Horticulture, Estate Crop, Livestock, Fishery, Forestry, and/or Agricultural Services Holders*	Pengelola Usaha tanaman pangan, hortikultura, perkebunan, peternakan, Perikanan, Kehutanan *Food Crop, Horticulture, Estate Crop, Livestock, Fishery, Forestry Holders*
(1)	(11)	(12)
Panggul	19.940	19.940
Munjungan	14.193	14.191
Watulimo	18.106	18.101
Kampak	9.660	9.658
Dongko	19.717	19.717
Pule	17.923	17.923
Karangan	10.450	10.449
Suruh	8.050	8.050
Gandusari	9.958	9.956
Durenan	12.929	12.922
Pogalan	11.512	11.508
Trenggalek	7.507	7.502
Tugu	10.610	10.601
Bendungan	8.615	8.614
Kabupaten Trenggalek	**179.170**	**179.132**

https://trenggalekkab.bps.go.id

Catatan/Note : [1] *Seorang ART Berumur 10 Tahun ke Atas dapat melakukan beberapa aktivitas/Agricultural Household Members Aged 10 Years and Above can do several activities*

Tabel 3.28
Table

Jumlah Anggota Rumah Tangga Usaha Pertanian Berjenis Kelamin Laki-Laki Berumur 10 Tahun ke Atas Menurut Kecamatan di Kabupaten Trenggalek dan Aktivitas Ekonomi yang Dilakukan (orang), 2023
Number of Male Agricultural Household Members Aged 10 Years and Above by District in Trenggalek Regency and Economic Activity (person), 2023

Kecamatan *District*	Jumlah ART berumur di atas 10 Tahun[1] *Total of Agricultural Household Members Aged 10 Years and Above*[1]	Aktivitas Ekonomi *Economic Activity*	
		Pengelola Usaha Tanaman Pangan, Hortikultura, Perkebunan, dan/atau peternakan *Food Crop, Horticulture, Estate Crop, and/or Livestock Holders*	Pengelola Usaha Perikanan dan atau Kehutanan *Fishery and/or Forestry Holders*
(1)	(2)	(3)	(4)
Panggul	24.104	17.180	5.868
Munjungan	15.887	12.806	2.814
Watulimo	19.981	15.273	5.272
Kampak	10.636	7.874	4.377
Dongko	22.395	17.369	14.218
Pule	19.659	15.647	8.650
Karangan	11.835	8.392	1.433
Suruh	8.361	6.563	2.702
Gandusari	11.656	8.177	1.684
Durenan	12.915	9.381	1.497
Pogalan	12.574	8.660	1.799
Trenggalek	8.700	6.298	750
Tugu	11.345	8.606	2.576
Bendungan	9.286	7.378	4.369
Kabupaten Trenggalek	**199.334**	**149.604**	**58.009**

https://trenggalekkab.bps.go.id

Lanjutan Tabel/*Continued Table 3.29*

Kecamatan *District*	Aktivitas Ekonomi *Economic Activity*		
	Pengelola Usaha Jasa Pertanian *Agricultural Services Holders*	Pekerja pada unit usaha tanaman pangan, hortikultura, perkebunan, dan/atau peternakan *Workers in Food Crops, Horticulture, Plantation, and/or Livestock Businesses*	Pekerja pada unit usaha perikanan dan atau kehutanan *Workers in Fishery and/or Forestry Businesses*
(1)	(5)	(6)	(7)
Panggul	93	3.051	165
Munjungan	82	1.912	134
Watulimo	59	3.430	3.006
Kampak	12	697	464
Dongko	64	3.629	2.062
Pule	59	3.165	103
Karangan	72	1.383	8
Suruh	10	887	43
Gandusari	47	1.461	36
Durenan	63	1.090	21
Pogalan	63	306	10
Trenggalek	40	294	5
Tugu	108	775	65
Bendungan	20	899	42
Kabupaten Trenggalek	**792**	**22.979**	**6.164**

https://trenggalekkab.bps.go.id

Lanjutan Tabel/*Continued Table 3.29*

Kecamatan *District*	Aktivitas Ekonomi *Economic Activity*		
	Pekerja pada unit usaha jasa pertanian *Workers in Agricultural Services Businesses*	Pengelola usaha lainnya *Other Business Holders*	Pekerja pada unit usaha lainnya *Workers in Other Business*
(1)	(8)	(9)	(10)
Panggul	74	1.106	10.476
Munjungan	161	810	5.592
Watulimo	94	2.947	8.654
Kampak	10	2.407	4.999
Dongko	604	1.201	10.786
Pule	63	833	8.646
Karangan	16	722	6.532
Suruh	3	367	3.659
Gandusari	18	1.172	6.694
Durenan	27	2.325	6.608
Pogalan	19	786	6.513
Trenggalek	8	513	5.265
Tugu	23	761	5.350
Bendungan	13	359	3.430
Kabupaten Trenggalek	**1.133**	**16.309**	**93.204**

https://trenggalekkab.bps.go.id

Lanjutan Tabel/*Continued Table 3.29*

Kecamatan *District*	Pengelola Usaha tanaman pangan, hortikultura, perkebunan, peternakan, Perikanan, Kehutanan, dan/atau jasa pertanian *Food Crop, Horticulture, Estate Crop, Livestock, Fishery, Forestry, and/or Agricultural Services Holders*	Pengelola Usaha tanaman pangan, hortikultura, perkebunan, peternakan, Perikanan, Kehutanan *Food Crop, Horticulture, Estate Crop, Livestock, Fishery, Forestry Holders*
(1)	(11)	(12)
Panggul	17.278	17.278
Munjungan	12.960	12.959
Watulimo	15.679	15.674
Kampak	8.285	8.283
Dongko	17.466	17.466
Pule	15.735	15.735
Karangan	8.503	8.502
Suruh	6.606	6.606
Gandusari	8.318	8.316
Durenan	9.687	9.680
Pogalan	8.884	8.880
Trenggalek	6.424	6.419
Tugu	8.703	8.694
Bendungan	7.457	7.456
Kabupaten Trenggalek	**151.985**	**151.948**

Catatan/*Note :* [1] Seorang ART Berjenis Kelamin Laki-laki Berumur 10 Tahun ke Atas dapat melakukan beberapa aktivitas/*Male Agricultural Household Members Aged 10 Years and Above can do several activities*

https://trenggalekkab.bps.go.id

Tabel 3.29
Table

Jumlah Anggota Rumah Tangga Usaha Pertanian Berjenis Kelamin Perempuan Berumur 10 Tahun ke Atas Menurut Kecamatan di Kabupaten Trenggalek dan Aktivitas Ekonomi yang Dilakukan (orang), 2023
Number of Female Agricultural Household Members Aged 10 Years and Above by District in Trenggalek Regency and Economic Activity (person), 2023

Kecamatan *District*	Jumlah ART berumur di atas 10 Tahun[1] *Total of Agricultural Household Members Aged 10 Years and Above* [1]	Aktivitas Ekonomi *Economic Activity*	
		Pengelola Usaha Tanaman Pangan, Hortikultura, Perkebunan, dan/atau peternakan *Food Crop, Horticulture, Estate Crop, and/ or Livestock Holders*	Pengelola Usaha Perikanan dan atau Kehutanan *Fishery and/or Forestry Holders*
(1)	(2)	(3)	(4)
Panggul	17.416	2.650	600
Munjungan	7.120	1.220	167
Watulimo	14.123	2.401	676
Kampak	7.375	1.282	597
Dongko	18.578	2.235	1.588
Pule	16.247	2.170	953
Karangan	9.911	1.910	373
Suruh	5.916	1.430	603
Gandusari	10.178	1.588	375
Durenan	9.666	3.143	518
Pogalan	7.313	2.551	529
Trenggalek	5.128	1.055	122
Tugu	7.593	1.888	532
Bendungan	7.265	1.121	592
Kabupaten Trenggalek	**143.829**	**26.644**	**8.225**

https://trenggalekkab.bps.go.id

Lanjutan Tabel/*Continued Table 3.30*

Kecamatan *District*	Aktivitas Ekonomi *Economic Activity*		
	Pengelola Usaha Jasa Pertanian *Agricultural Services Holders*	Pekerja pada unit usaha tanaman pangan, hortikultura, perkebunan, dan/atau peternakan *Workers in Food Crops, Horticulture, Plantation, and/or Livestock Businesses*	Pekerja pada unit usaha perikanan dan atau kehutanan *Workers in Fishery and/or Forestry Businesses*
(1)	(5)	(6)	(7)
Panggul	3	9.962	28
Munjungan	5	3.723	54
Watulimo	0	4.506	217
Kampak	0	756	58
Dongko	0	13.506	167
Pule	0	11.700	440
Karangan	8	4.943	16
Suruh	1	3.408	4
Gandusari	2	6.138	84
Durenan	2	2.875	13
Pogalan	1	1.341	8
Trenggalek	0	1.517	1
Tugu	8	2.989	7
Bendungan	1	5.193	4
Kabupaten Trenggalek	**31**	**72.557**	**1.101**

https://trenggalekkab.bps.go.id

Lanjutan Tabel/*Continued Table 3.30*

Kecamatan *District*	Aktivitas Ekonomi *Economic Activity*		
	Pekerja pada unit usaha jasa pertanian *Workers in Agricultural Services Businesses*	Pengelola usaha lainnya *Other Business Holders*	Pekerja pada unit usaha lainnya *Workers in Other Business*
(1)	(8)	(9)	(10)
Panggul	39	1.105	4.861
Munjungan	46	557	2.037
Watulimo	30	6.402	4.995
Kampak	0	3.954	2.483
Dongko	114	1.392	4.082
Pule	186	494	3.340
Karangan	14	650	3.579
Suruh	2	270	1.252
Gandusari	3	657	4.855
Durenan	18	1.623	3.897
Pogalan	1	874	3.428
Trenggalek	4	616	2.415
Tugu	12	1.385	2.447
Bendungan	3	219	1.125
Kabupaten Trenggalek	**472**	**20.198**	**44.796**

https://trenggalekkab.bps.go.id

Lanjutan Tabel/*Continued Table 3.30*

Kecamatan *District*	Aktivitas Ekonomi *Economic Activity*	
	Pengelola Usaha tanaman pangan, hortikultura, perkebunan, peternakan, Perikanan, Kehutanan, dan/atau jasa pertanian *Food Crop, Horticulture, Estate Crop, Livestock, Fishery, Forestry, and/or Agricultural Services Holders*	Pengelola Usaha tanaman pangan, hortikultura, perkebunan, peternakan, Perikanan, Kehutanan *Food Crop, Horticulture, Estate Crop, Livestock, Fishery, Forestry Holders*
(1)	(11)	(12)
Panggul	2.662	2.662
Munjungan	1.233	1.232
Watulimo	2.427	2.427
Kampak	1.375	1.375
Dongko	2.251	2.251
Pule	2.188	2.188
Karangan	1.947	1.947
Suruh	1.444	1.444
Gandusari	1.640	1.640
Durenan	3.242	3.242
Pogalan	2.628	2.628
Trenggalek	1.083	1.083
Tugu	1.907	1.907
Bendungan	1.158	1.158
Kabupaten Trenggalek	**27.185**	**27.184**

Catatan/Note : [1] Seorang ART Berjenis Kelamin Perempuan Berumur 10 Tahun ke Atas dapat melakukan beberapa aktivitas/ *Female Agricultural Household Members Aged 10 Years and Above can do several activities*

https://trenggalekkab.bps.go.id

Tabel / ***Table*** **3.30** **Jumlah Anggota Rumah Tangga Usaha Pertanian Berumur 18 Tahun ke Atas yang Memiliki Lahan Pertanian Menurut Kecamatan di Kabupaten Trenggalek, Keberadaan Bukti Kepemilikan Tertulis Dan Jenis Kelamin (orang), 2023**

Number of Agricultural Household Members Aged 18 Years and Above Having Agricultural Land by District in Trenggalek Regency, Having Written Proof of Ownership and Sex (person), 2023

Kecamatan *District*	Ada Bukti Kepemilikan Tertulis *There is Written Proof of Ownership*		
	Laki-laki Male	*Perempuan Female*	*Jumlah Total*
(1)	(2)	(3)	(4)
Panggul	14.115	4.635	18.750
Munjungan	9.957	2.241	12.198
Watulimo	8.418	3.083	11.501
Kampak	7.585	2.236	9.821
Dongko	16.570	9.299	25.869
Pule	14.193	7.389	21.582
Karangan	6.873	2.058	8.931
Suruh	5.340	2.312	7.652
Gandusari	6.921	2.388	9.309
Durenan	8.140	3.629	11.769
Pogalan	7.420	2.760	10.180
Trenggalek	4.765	1.046	5.811
Tugu	6.881	1.990	8.871
Bendungan	5.604	2.208	7.812
Kabupaten Trenggalek	**122.782**	**47.274**	**170.056**

https://trenggalekkab.bps.go.id

Lanjutan Tabel/*Continued Table 3.31*

Kecamatan *District*	*Tidak Ada Bukti Kepemilikan Tertulis No Written Proof of Ownership*		
	Laki-laki Male	*Perempuan Female*	*Jumlah Total*
(1)	(5)	(6)	(7)
Panggul	434	255	689
Munjungan	449	207	656
Watulimo	652	219	871
Kampak	120	60	180
Dongko	507	350	857
Pule	91	202	293
Karangan	48	39	87
Suruh	78	35	113
Gandusari	86	20	106
Durenan	79	64	143
Pogalan	205	84	289
Trenggalek	95	47	142
Tugu	75	67	142
Bendungan	520	319	839
Kabupaten Trenggalek	**3.439**	**1.968**	**5.407**

https://trenggalekkab.bps.go.id

https://trenggalekkab.bps.go.id

BAB 4
CHAPTER

https://trenggalekkab.bps.go.id

LAHAN PERTANIAN
AGRICULTURAL LAND

https://trenggalekkab.bps.go.id

PENJELASAN TEKNIS

1. **Golongan Luas Lahan** merujuk pada pengelompokkan luas lahan pada Sensus Pertanian 2013 (ST2013).

2. **Golongan Luas Lahan yang Dikuasai Termasuk Tempat Tinggal** adalah pengelompokkan luas lahan yang dikuasi yang terdiri atas lahan pertanian (lahan sawah dan/atau lahan bukan sawah), lahan lainnya (bukan lahan pertanian dan bukan tempat tinggal), dan lahan tempat tinggal yang berada dalam satu kewenangan, yang mencakup lahan milik sendiri dan lahan yang berasal dari pihak lain, tidak termasuk lahan yang berada di pihak lain.

3. **Golongan Luas Lahan yang Dikuasai Selain Tempat Tinggal** adalah pengelompokkan luas lahan yang dikuasi yang terdiri atas lahan pertanian dan lahan lainnya (bukan lahan pertanian dan bukan tempat tinggal), yang berada dalam satu kewenangan, yang mencakup lahan milik sendiri dan lahan yang berasal dari pihak lain, tidak termasuk lahan yang berada di pihak lain.

4. **Golongan Luas Lahan Pertanian yang Dikuasai** adalah pengelompokkan luas lahan yang dikuasi yang terdiri atas lahan pertanian yang berada dalam satu kewenangan, yang mencakup lahan milik sendiri dan lahan yang berasal dari pihak lain, tidak termasuk lahan yang berada di pihak lain.

5. **Lahan pertanian** adalah lahan yang mencakup lahan untuk tanaman semusim (berupa sawah ataupun bukan sawah/lahan kering), padang rumput sementara maupun permanen, lahan yang sementara belum ditanami menunggu penanaman, lahan untuk

TECHNICAL NOTES

1. ***Group of Land Area*** *refers to the land area groupings in the 2013 Census of Agriculture (ST2013).*

2. ***Group of Land Area Utilized Including Residential Land*** *is a grouping of land areas consisting of agricultural land (rice field and/or non-rice field), other land (neither agricultural nor residential land), and residential land that is under one management, including self-owned land and/or land owned by other parties, excluding land area occupied by others.*

3. ***Group of Land Area Utilized Excluding Residential Land*** *is a grouping of land areas consisting of agricultural land and other land (neither agricultural nor residential land), that is under one management, including self-owned land and/or land owned by other parties, excluding land area occupied by others.*

4. ***Group of Agricultural Land Area Utilized*** *is a grouping of land areas consisting of agricultural land that is under one management, including self-owned land and/or land owned by other parties, excluding land area occupied by others.*

5. ***Agricultural land*** *is land that includes land for temporary crops (rice fileds or non-rice fields/dryland), temporary or permanent meadows, land temporarily fallow awaiting planting, land for permanent crops (horticulture and estate cops), land for livestock pens and other*

https://kendalkab.bps.go.id

tanaman tahunan (hortikultura dan perkebunan), lahan yang digunakan untuk kandang ternak dan bangunan pertanian lainnya (lumbung, penggilingan, dsb), lahan untuk kegiatan kehutanan, dan lahan untuk kegiatan budi daya perikanan (tidak termasuk lahan budi daya perikanan di laut atau perairan umum).

agricultural buildings (barns, mills, etc.), land for forestry activities, and land for aquaculture activities (excluding marine or inland water).

6. **Luas Lahan yang Dikuasai** adalah total luas lahan milik sendiri ditambah lahan yang berasal dari pihak lain, dikurangi lahan yang berada di pihak lain.

6. ***Land Area Utilized*** *is total area of self-owned land and land from other parties, excluding land area occupied by others.*

7. **Domisili Pengelola** adalah tempat kediaman yang sah dari pengelola.

7. ***Domicile of Holders*** *is the legal residence of the holders.*

8. **Lahan Sawah** adalah lahan pertanian yang berpetak-petak dan dibatasi oleh pematang (galengan), saluran untuk menahan/menyalurkan air, yang biasanya ditanami padi tanpa memandang dimana diperoleh/status lahan tersebut. Lahan tersebut termasuk lahan yang terdaftar di Pajak Bumi & Bangunan (PBB), iuran pembangunan daerah, lahan bengkok, lahan serobotan, lahan rawa yang ditanami padi dan lahan bekas tanaman tahunan yang telah dijadikan sawah, baik yang ditanami padi maupun palawija.

8. ***Rice Field*** *is a parcelled agricultural land bordered by embankments (known as "galengan") and channels for retaining/redirecting water, typically cultivated with rice regardless of the land's origin/status. This includes lands registered for Land and Building Tax (PBB), regional development levies, idle lands, encroached lands, swampy lands cultivated with rice, and former perennial crop lands converted into rice fields, whether planted with rice or secondary food crops.*

9. **Bukan Sawah** adalah semua lahan selain lahan sawah, seperti lahan pekarangan, ladang/huma, tegal/kebun, lahan perkebunan, kolam, tambak, danau, rawa, dan lainnya, yang digunakan untuk menanam tanaman semusim.

9. ***Non-Rice Field*** *is all land other than rice fields, such as yards, fields, dryland/gardens, plantations, ponds, brackish water ponds, lakes, swamps, and others, which are used for growing temporary crops.*

10. **Padang Rumput Sementara** adalah Lahan pertanian yang berupa hamparan area terbuka, ladang, atau lapangan yang ditumbuhi oleh rumput dan tanaman tak berkayu lainnya. Tumbuhnya rumput di area tersebut terjadi karena adanya penanaman atau penaburan setiap

10. ***Temporary Meadow*** *is agricultural land consisting of open areas, fields, or fields covered with grass and other non-woody plants. The growth of grass in these areas occurs through planting or seeding every one to four years or planting for less than five years.*

https://trenggalekkab.bps.go.id

satu sampai empat tahun sekali, atau ditanami kurang dari lima tahun.

11. **Padang Rumput Permanen** adalah lahan pertanian yang berupa hamparan area terbuka, ladang, atau lapangan yang ditumbuhi oleh rumput dan tanaman tak berkayu lainnya secara natural. Padang rumput ini tidak ada penanaman atau penaburan lima tahun atau lebih. Jenis padang rumput ini terdiri dari padang rumput umum dan padang rumput yang hanya digunakan oleh unit usaha terkait.

11. ***Permanent Meadow*** *is agricultural land consisting of open areas, fields, or fields covered with grass and other non-woody plants naturally. This grassland has no planting or seeding for five years or more. Types of grassland include common grassland and grassland exclusively used by related business units.*

12. **Lahan Sementara Belum Ditanami Menunggu Penanaman** adalah Lahan garapan yang sedang dalam masa istirahat panjang sebelum ditanami ulang antara 1 s.d kurang atau sama dengan 5 tahun. Kondisi ini mungkin adalah bagian dari sistem musiman usaha pertanian tersebut atau karena tanaman tidak dapat ditanam akibat lahan mengalami kerusakan karena banjir, kurangnya air, tidak adanya input, atau alasan lainnya.

12. ***Temporary Fallow Land Awaiting Planting*** *is cultivated land undergoing a long rest period before replanting, ranging from 1 to less than or equal to 5 years. This condition may be part of the seasonal cycle of agricultural operations or due to the inability to plant crops because of land damage from floods, lack of water, absence of production inputs, or other reasons.*

13. **Lahan Tanaman Tahunan** adalah lahan yang ditanami dengan tanaman jangka panjang yang dapat tumbuh lebih dari satu atau dua tahun seperti tanaman hortikultura tahunan dan tanaman perkebunan tahunan. Lahan padang rumput tidak dikategorikan sebagai lahan untuk tanaman tahunan.

13. ***Permanent Crops Land*** *is land cultivated with long-term crops that can grow for more than one or two years, such as permanent horticulture crops and permanent estate crops. Grassland areas are not categorized as land for permanent crops.*

14. **Lahan Kandang Ternak dan Bangunan untuk Pertanian Lainnya** adalah permukaan lahan yang ditempati oleh bangunan-bangunan operasional pertanian (hanggar, lumbung, gudang, silo), bangunan untuk ternak (kandang kuda, kandang sapi, kandang domba, pekarangan unggas) dan pekarangan pertanian. Area rumah pemilik usaha (termasuk halamannya) juga termasuk dalam klasifikasi ini jika termasuk dalam

14. ***Livestock Pens and Other Agricultural Buildings Land*** *is the surface area occupied by operational farm buildings (sheds, barns, warehouses, silos), livestock facilities (stables for horses, cowsheds, sheepfolds, poultry yards), and agricultural yards. The homeowner's residence area (including its yard) is also included in this classification if it is part of the agricultural holdings.*

https://ttengkulekkab.bps.go.id

bagian dari usaha pertanian.

15. **Lahan Kegiatan Kehutanan** adalah lahan yang meliputi a) kawasan hutan, adalah wilayah tertentu yang ditunjuk dan/atau ditetapkan oleh pemerintah untuk dipertahankan keberadaannya sebagai hutan tetap (Undang-Undang No. 41 Tahun 1999); b) hutan tegakan (lokasi yang dianggap hutan oleh masyarakat), adalah hamparan lahan berisi sumber daya alam hayati yang didominasi pepohonan dalam persekutuan alam lingkungannya, yang satu dengan lainnya tidak dapat dipisahkan (masih banyak pohon); dan c) lahan yang ditanami tanaman kehutanan untuk budi daya tanaman kehutanan termasuk pembibitan. Contohnya tanaman sengon, akasia, jati, dan lain-lain.

16. **Lahan Kegiatan Budi Daya Perikanan** adalah area yang digunakan untuk budi daya perikanan meliputi area (kolam air tawar/wadah lainnya, sawah/mina padi, tambak air payau) untuk fasilitas budi daya perikanan, termasuk fasilitas pendukung. Jika lahan yang sama digunakan untuk budi daya perikanan dalam satu musim dan untuk menanam tanaman (padi) di musim lain, maka lahan tersebut tetap dicatat sebagai lahan sawah tanpa melihat nilai produksi yang terbesar.

17. **Bukan Lahan Pertanian dan Bukan Tempat Tinggal** adalah Semua area lain pada unit usaha yang tidak diklasifikasikan di tempat lain (selain lahan pertanian dan tidak termasuk lahan tempat tinggal). Termasuk lahan yang tidak dapat ditanami seperti lahan tandus, berpasir, terjal, dsb. Juga termasuk lahan untuk usaha selain pertanian seperti warung, bengkel, toko dan sejenisnya yang bukan adalah bangunan tempat tinggal.

15. ***Land for Forestry Activities*** *is land that includes a) forest areas, which are specific regions designated and/or established by the government to be maintained as permanent forests (Law No. 41 of 1999); b) standing forests (locations considered forests by the community), which are expanses of land containing biological natural resources dominated by trees within their natural environment, which cannot be separated from one another (still with many trees); and c) land planted with forestry plants for the cultivation of forestry plants including nursery. Examples include sengon, acacia, teak, and others.*

16. ***Land for Aquaculture Activities*** *is the area utilized for aquaculture, encompassing areas such as freshwater ponds/other containers, rice fields/rice-cumfish, brackish water ponds for aquaculture facilities, including supporting facilities. If the same land is used for aquaculture in one season and for planting crops (rice) in another season, the land is still recorded as rice fields regardless of the largest production value.*

17. ***Non-Agricultural and Non-Residential Land*** *is all other areas within the unit that are not classified elsewhere (neither agricultural nor residential land). This includes areas that cannot be cultivated such as barren, sandy, steep terrain, etc. It also includes land for purposes other than agriculture such as shops, workshops, stores, and similar establishments that are not residential buildings.*

https://trenggalekkab.bps.go.id

18. **Rata-rata Luas lahan yang Dikuasai Rumah Tangga Usaha Pertanian** adalah rata-rata luas lahan baik pertanian atau bukan pertanian yang dikuasai oleh rumah tangga usaha pertanian.

19. **Rata-rata Luas lahan yang Dikuasai Rumah Tangga Usaha Pertanian Pengguna Lahan Pertanian** adalah rata-rata luas lahan baik pertanian atau bukan pertanian yang dikuasai oleh rumah tangga usaha pertanian pengguna lahan pertanian.

20. **Rata-rata Luas lahan yang Dikuasai Rumah Tangga Usaha Pertanian Pengguna Jenis Lahan Tertentu** adalah rata-rata luas lahan baik pertanian atau bukan pertanian yang dikuasai oleh rumah tangga usaha pertanian pengguna jenis lahan tertentu.

21. **Rata-rata Luas lahan yang Dikuasai Usaha Pertanian Perorangan** adalah rata-rata luas lahan baik pertanian atau bukan pertanian yang dikuasai oleh usaha pertanian perorangan.

22. **Rata-rata Luas lahan yang Dikuasai Usaha Pertanian Perorangan Pengguna Lahan Pertanian** adalah rata-rata luas lahan baik pertanian atau bukan pertanian yang dikuasai oleh usaha pertanian perorangan pengguna lahan pertanian.

23. **Rata-rata Luas lahan yang Dikuasai Usaha Pertanian Perorangan Pengguna Jenis Lahan Tertentu** adalah rata-rata luas lahan baik pertanian atau bukan pertanian yang dikuasai oleh usaha pertanian perorangan pengguna jenis lahan tertentu.

24. **Lokasi Lahan** adalah letak lahan berada.

18. ***Average Land Area Utilized by Agricultural Households*** *is the average area of land, either agricultural or non-agricultural land, that is utilized by agricultural households.*

19. ***Average Land Area Utilized by Agricultural Households Utilizing Agricultural Land*** *is the average area of land, either agricultural or non-agricultural land, that is utilized by agricultural households utilizing agricultural land.*

20. ***Average Land Area Utilized by Agricultural Households Utilizing Particular Type of Land*** *is the average area of land, either agricultural or non-agricultural land, that is utilized by agricultural households utilizing particular type of land.*

21. ***Average Land Area Utilized by Individual Agricultural Holdings*** *is the average area of land, either agricultural or non-agricultural land, that is utilized by individual agricultural holdings.*

22. ***Average Land Area Utilized by Individual Agricultural Holdings Utilizing Agricultural Land*** *is the average area of land, either agricultural or non-agricultural land, that is utilized by individual agricultural holdings utilizing agricultural land.*

23. ***Average Land Area Utilized*** *by Individual Agricultural Holdings Utilizing Particular Type of Land is the average area of land, either agricultural or non-agricultural land, that is utilized by individual agricultural holdings utilizing a particular type of land.*

24. ***Land Location*** *is the location of land located.*

https://meranggalekkab.bps.go.id

25. **Kelompok Luas Lahan** merujuk pada pengelompokkan luas lahan pada World Programme for the Census of Agriculture (WCA) 2020.

26. **Kelompok Luas Lahan Pertanian yang Dikuasai** adalah pengelompokkan luas lahan yang dikuasi yang terdiri atas lahan pertanian yang berada dalam satu kewenangan, yang mencakup lahan milik sendiri dan lahan yang berasal dari pihak lain, tidak termasuk lahan yang berada di pihak lain.

27. **Kelompok Luas Lahan Sawah yang Dikuasai** adalah pengelompokkan luas lahan yang dikuasi yang terdiri atas lahan sawah yang berada dalam satu kewenangan, yang mencakup lahan milik sendiri dan lahan yang berasal dari pihak lain, tidak termasuk lahan yang berada di pihak lain.

28. **Kelompok Luas Lahan Selain Sawah yang Dikuasai** adalah pengelompokkan luas lahan yang dikuasi yang terdiri atas lahan selain sawah yang berada dalam satu kewenangan, yang mencakup lahan milik sendiri dan lahan yang berasal dari pihak lain, tidak termasuk lahan yang berada di pihak lain.

29. **Kelompok Luas Lahan Tanaman Semusim Bukan Sawah yang Dikuasai** adalah pengelompokkan luas lahan yang dikuasai yang terdiri atas lahan bukan sawah, seperti lahan pekarangan, ladang/huma, tegal/kebun, lahan perkebunan, kolam, tambak, danau, rawa, dan lainnya, yang digunakan untuk menanam tanaman semusim dan berada dalam satu kewenangan, yang mencakup lahan milik sendiri dan lahan yang berasal dari pihak lain, tidak termasuk lahan yang berada di pihak lain.

25. ***Classification of Land Area*** *refers to the land area groupings in the 2020 World Programme for the Census of Agriculture (WCA).*

26. ***Classification of Agricultural Land Area Utilized*** *is a grouping of land areas consisting of agricultural land that is under one management, including self-owned land and/or land owned by other parties, excluding land area occupied by others.*

27. ***Classification of Rice Fields Area Utilized*** *is a grouping of land areas utilized consisting of rice fields that is under one management, including self-owned land and/or land owned by other parties, excluding land area occupied by others.*

28. ***Classification of Land Area other Than Rice Fields Utilized*** *is a grouping of land areas utilized consisting of land other than rice fields that is under one management, including self-owned land and/or land owned by other parties, excluding land area occupied by others.*

29. ***Classification of non-Rice Fields for Temporary Crops Area Utilized*** *is a grouping of land areas utilized consisting of land other than rice fields such as yards, fields, dryland/gardens, plantations, ponds, brackish water ponds, lakes, swamps, and others, which are used for growing temporary crops and under one management, including self-owned land and/or land owned by other parties, excluding land area occupied by others.*

https://trenggalekkab.bps.go.id

30. **Kelompok Luas Lahan Padang Rumput Sementara yang Dikuasai** adalah pengelompokkan luas lahan yang dikuasi yang terdiri atas padang rumput sementara yang berada dalam satu kewenangan, yang mencakup lahan milik sendiri dan lahan yang berasal dari pihak lain, tidak termasuk lahan yang berada di pihak lain.

*30. **Classification of Temporary Meadow Area Utilized** is a grouping of land areas utilized consisting of temporary meadow land that is under one management, including self-owned land and/or land owned by other parties, excluding land area occupied by others.*

31. **Kelompok Luas Lahan Padang Rumput Permanen yang Dikuasai** adalah pengelompokkan luas lahan yang dikuasai yang terdiri atas padang rumput permanen yang berada dalam satu kewenangan, yang mencakup lahan milik sendiri dan lahan yang berasal dari pihak lain, tidak termasuk lahan yang berada di pihak lain.

*31. **Classification of Permanent Meadow Area Utilized** is a grouping of land areas utilized consisting of permanent meadow land that is under one management, including self-owned land and/or land owned by other parties, excluding land area occupied by others*

32. **Kelompok Luas Lahan Sementara Belum Ditanami Menunggu Penanaman yang Dikuasai** adalah pengelompokkan luas lahan yang dikuasai yang terdiri atas lahan sementara belum ditanami menunggu penanaman yang berada dalam satu kewenangan, yang mencakup lahan milik sendiri dan lahan yang berasal dari pihak lain, tidak termasuk lahan yang berada di pihak lain.

*32. **Classification of Temporary Fallow Land Awaiting Planting Utilized** is a grouping of land areas utilized consisting of temporary fallow land awaiting planting land is under one management, including self-owned land and/or land owned by other parties, excluding land area occupied by others.*

33. **Kelompok Luas Lahan Tanaman Tahunan yang Dikuasai** adalah pengelompokkan luas lahan yang dikuasai yang terdiri atas lahan tanaman tahunan, yang berada dalam satu kewenangan, yang mencakup lahan milik sendiri dan lahan yang berasal dari pihak lain, tidak termasuk lahan yang berada di pihak lain

*33. **Classification of Permanent Crops Land Utilized** is a grouping of land areas utilized consisting of permanent crops land is under one management, including self-owned land and/or land owned by other parties, excluding land area occupied by others*

34. **Kelompok Luas Lahan Kandang Ternak dan Bangunan Pertanian Lainnya yang Dikuasai** adalah pengelompokkan luas lahan yang dikuasai yang terdiri atas lahan kandang ternak dan bangunan

*34. **Classification of Livestock Pens and Other Agricultural Buildings Land Utilized** is a grouping of land areas utilized consisting of livestock pens and other agricultural buildings land is under one management, including self-owned land and/or land*

https://bpsbekkab.bps.go.id

pertanian lainnya, yang berada di pihak lain yang berada dalam satu kewenangan, yang mencakup lahan milik sendiri dan lahan yang berasal dari pihak lain, tidak termasuk lahan yang berada di pihak lain

owned by other parties, excluding land area occupied by others

35. **Kelompok Luas Lahan Kehutanan yang Dikuasai** adalah pengelompokkan luas lahan yang dikuasai yang terdiri atas lahan untuk kegiatan kehutanan (kawasan hutan, hutan tegakan/lokasi yang dianggap hutan oleh masyarakat, lahan yang ditanami tanaman kehutanan, yang berada dalam satu kewenangan, yang mencakup lahan milik sendiri dan lahan yang berasal dari pihak lain, tidak termasuk lahan yang berada di pihak lain.

*35. **Classification of Land for Forestry Utilized** is grouping of land areas utilized consisting for forestry activities (forest areas, standing forests/locations considered forest by the community, land planted with forestry plants is under one management, including self-owned land and/or land owned by other parties, excluding land area occupied by others.*

36. **Kelompok Luas Lahan Budi Daya Perikanan yang Dikuasai** adalah pengelompokkan luas lahan yang dikuasai yang terdiri atas lahan budi daya perikanan, yang berada dalam satu kewenangan, yang mencakup lahan milik sendiri dan lahan yang berasal dari pihak lain, tidak termasuk lahan yang berada di pihak lain.

*36. **Classification of Land for Aquaculture Utilized** is grouping of land areas utilized consisting for aquaculture activities is under one management, including self-owned land and/or land owned by other parties, excluding land area occupied by others.*

37. **Kelompok Luas Bukan Lahan Pertanian dan Bukan Tempat Tinggal yang Dikuasai** adalah pengelompokkan luas lahan yang dikuasai yang terdiri atas bukan lahan pertanian dan bukan tempat tinggal yang berada dalam satu kewenangan, yang mencakup lahan milik sendiri dan lahan yang berasal dari pihak lain, tidak termasuk lahan yang berada di pihak lain.

*37. **Classification of Non-Agricultural and Non-Residential Land Utilized** is grouping of land areas utilized consisting for non agricultural and non residential land is under one management, including self-owned land and/or land owned by other parties, excluding land area occupied by others*

38. **Kepemilikan Lahan berupa Sertifikat Hak Milik** adalah kepemilikan lahan dengan hak penuh atas kepemilikan tanah pada kawasan dengan luas tertentu yang telah disebutkan dalam sertifikat tersebut.

*38. **Land Tenure "Right of Ownership Certificate"** is the land ownership with full rights to land ownership in areas with a certain area that has been mentioned in the certificate.*

https://trenggalekkab.bps.go.id

39. **Kepemilikan Lahan berupa Sertifikat Hak Guna Bangunan** adalah kepemilikan lahan dimana pemegang sertifikatnya hanya bisa memanfaatkan untuk mendirikan bangunan atau untuk keperluan lain sedangkan kepemilikan lahan tersebut adalah milik negara.

*39. **Land Tenure "Right to Build Certificate"** is land ownership where the certificate holder can only use to build buildings or for other purposes while the ownership of the land is state-owned.*

40. **Kepemilikan Lahan berupa Sertifikat Hak Milik atas Satuan Rumah Susun** adalah kepemilikan lahan dengan bukti kepemilikan atas satuan rumah susun di atas tanah hak milik, hak guna bangunan atau hak pakai di atas tanah negara, serta hak guna bangunan atau hak pakai di atas tanah hak pengelolaan.

*40. **Land Tenure "Right of Ownership over Stacked Unit Certificate"** is land ownership with proof of ownership of apartment units on freehold land, building use rights or use rights on state land, and building use rights or use rights on management rights land.*

41. **Jumlah Pengelola Usaha Pertanian Kepemilikan Lahan berupa Sertifikat Hak Guna Usaha** adalah kepemilikan lahan berupa hak khusus untuk mengusahakan tanah yang bukan miliknya sendiri atas tanah yang dikuasai langsung oleh negara untuk perusahaan pertanian, perikanan, atau peternakan.

*41. **Land Tenure "Right to Cultivate Certificate"** is land ownership with a special right to cultivate land that is not his own on land directly controlled by the state for agricultural, fisheries, or livestock companies.*

42. **Kepemilikan Lahan berupa Sertifikat Hak Pakai** adalah kepemilikan lahan berupa sertifikat yang menyatakan hak pemegang sertifikat untuk menggunakan dan/atau memungut hasil dari tanah yang dikuasai langsung oleh Negara atau tanah milik orang lain yang memberi wewenang dan kewajiban yang ditentukan dalam keputusan pemberiannya oleh pejabat yang berwenang memberikannya atau dalam perjanjian dengan pemilik tanahnya, yang bukan perjanjian sewa-menyewa atau perjanjian pengolahan tanah, dan segala sesuatu asal tidak bertentangan dengan jiwa dan ketentuan undang-undang.

*42. **Land Tenure "Right to Use Certificate"** is land ownership in the form of certificates stating the right of the certificate holder to use and/or collect the proceeds of land directly controlled by the State or land belonging to another person who gives the authority and obligation specified in the decision granting it by the official authorized to grant it or in an agreement with the owner of the land, which is not a lease agreement or tillage agreement, and everything provided that it does not contradict the spirit and provisions of the law.*

43. **Kepemilikan Lahan berupa Leter C/ Girik/Pethok D/dll** adalah kepemilikan

*43. **Land Tenure "Letter C/Girik/Pethok D/ others"** is land ownership in the form of books that are used as tax withdrawal*

https://kbe.bulekkab.bps.go.id

lahan berupa buku yang dijadikan catatan penarikan pajak (leter C), surat tanda pembayaran pajak atas lahan yang merupakan bukti bahwa seseorang menguasai sebidang tanah (girik), akte perjanjian jual beli antara penjual dan pembeli atas tanah (akta jual beli), dll.

records (leter C), tax payment certificates on land which are proof that someone controls a piece of land (girik), deed of sale and purchase agreement between the seller and buyer of land (deed of sale and purchase), etc.

44. **Kepemilikan Lahan berupa Lahan Garapan/Lahan Gogol Gilir** adalah kepemilikan lahan berupa sebidang tanah yang sudah atau belum dilekati dengan sesuatu hak yang dikerjakan dan dimanfaatkan oleh pihak lain baik dengan persetujuan atau tanpa persetujuan yang berhak dengan atau tanpa jangka waktu tertentu yang berhak dengan atau tanpa jangka waktu tertentu.

44. ***Land Tenure "Garapan Land/Gogol Gilir Land"*** *is land ownership is in the form of a piece of land that has or has not been attached with a right that is worked on and utilized by another party either with the consent or without the consent of the entitled with or without a certain period of time entitled with or without a certain period of time.*

45. **Kepemilikan Lahan tanpa Dokumen Resmi** adalah kepemilikan lahan namun tidak memiliki surat (pernyataan) dari instansi yang berwenang maupun dari pihak lain atas kepemilikan tanah.

45. ***Land Tenure "Owned without Legal Document"*** *is land ownership but do not have a letter (statement) from the authorized agency or from other parties on land ownership.*

46. **Kepemilikan Lahan berupa Sewa dengan Perjanjian Tertulis** adalah kepemilikan lahan yang lahannya berasal dari pihak lain dengan membayar sewa sesuai perjanjian yang telah ditetapkan oleh kedua pihak dan perjanjian tersebut tidak tertulis atau tercetak.

46. ***Land Tenure "Rented-in or Sharecropped with Legal Agreement"*** *is ownership of land whose land comes from other parties by paying rent according to the agreement set by both parties and the agreement is not written or printed.*

47. **Kepemilikan Lahan berupa Sewa Tanpa Perjanjian Tertulis** adalah kepemilikan lahan dengan status kepemilikan bukan atas nama unit usaha yang bersangkutan, melainkan milik orang lain, tanpa bukti perjanjian tertulis.

47. ***Land Tenure "Rented-in or Sharecropped without Legal Agreement"*** *is land ownership with ownership status is not in the name of the business unit concerned, but belongs to someone else, without proof of written agreement.*

48. **Kepemilikan Lahan dengan Menggarap Lahan Orang Lain** adalah menggarap lahan pertanian yang status kepemilikannya bukan atas nama unit usaha yang bersangkutan, melainkan milik orang lain namun sudah dengan

48. ***Land Tenure "Cultivating Other People's Land"*** *is working on agricultural land whose ownership status is not in the name of the business unit concerned, but belongs to someone else but has been with the permission of the owner.*

https://trenggalekkab.bps.go.id

izin pemiliknya.

49. **Kepemilikan Lahan Milik Negara atau Lahan Adat yang Diperoleh Melalui Program Perhutanan Sosial** adalah kepemilikan lahan yang status kepemilikan sebelumnya merupakan milik negara atau bersama untuk tujuan program perhutanan sosial.

*49. **Land Tenure "State or Communal Land Used Under Social Forestry Scheme"** is land ownership whose previous ownership status was state-owned or jointly for the purpose of social forestry programs.*

50. **Kepemilikan Lahan Milik Negara Atau Lahan Adat yang Diperoleh Dengan Perjanjian Tertulis selain Program Perhutanan Sosial** adalah kepemilikan lahan yang status kepemilikan sebelumnya merupakan milik negara atau bersama dan tersedia perjanjian tertulis terkait hak untuk menggunakan lahan oleh pihak unit usaha untuk dikembangkan.

*50. **Land Tenure "State or Communal Land Used with Written Agreement Except Under Social Forestry Scheme"** is land ownership whose previous ownership status was state-owned or joint and there is a written agreement regarding the right to use land by the business unit to be developed.*

51. **Kepemilikan Lahan Milik Negara Atau Lahan Adat yang Digunakan Bersama Tanpa Perjanjian Tertulis (Hak Guna Yang Tidak Jelas)** adalah kepemilikan lahan yang status kepemilikannya merupakan milik negara atau bersama yang dikuasakan kepada pengelola unit usaha untuk digunakan tanpa perjanjian tertulis.

*51. **Land Tenure "State or Communal Land Used Together without Written Agreement (Using Rights not Clear)"** is land ownership whose ownership status is state-owned or joint is authorized to the manager of the business unit to be used without a written agreement.*

52. **Kepemilikan Lahan dengan Menempati/Mengelola Tanpa Izin** adalah kepemilikan lahan yang berasal dari pihak lain namun tanpa izin pemiliknya, termasuk petani dengan lahan bebas pakai (bebas sewa).

*52. **Land Tenure "Occupied/squatted without Any Permission"** is land ownership originating from other parties but without the owner's permission, including farmers with free land use (rent-free).*

53. **Kepemilikan Lahan Lainnya** adalah kepemilikan lahan dengan hak milik selain Sertifikat Hak Milik, Sertifikat Hak Guna Bangunan, Sertifikat Hak Milik atas Satuan Rumah Susun, Sertifikat Hak Guna Usaha, Sertifikat Hak Pakai, Leter C/Girik/Pethok D/ dll, Lahan garapan/Lahan gogol gilir, Dimiliki tanpa dokumen resmi, Sewa dengan perjanjian tertulis, Sewa tanpa

*53. **Land Tenure "Others"** is land ownership with property rights other than Ownership Certificate, Right to Build Certificate, Right of Ownership over Stacked Unit Certificate, Right to Cultivate Certificate, Right to Use Certificate, Letter C/Girik/ Pethok D/others, Garapan Land/Gogol Gilir Land, Owned without legal document, Rented-in or sharecropped with legal agreement, Rented-in or sharecropped without legal agreement, Cultivating*

https://mamberamokab.bps.go.id

perjanjian tertulis, Menggarap lahan orang lain, Milik negara atau lahan adat yang diperoleh melalui program perhutanan social, Milik negara atau lahan adat yang diperoleh dengan, Milik negara atau lahan adat yang digunakan bersama tanpa perjanjian tertulis (hak guna yang tidak jelas), menempati/ mengelola tanpa izin.

other people's land, State or communal land used under social forestry scheme, State or communal land used with written agreement except under social forestry scheme, State or communal land used together without written agreement (using rights not clear), occupied/squatted without any permission.

54. **Kepemilikan Lahan Lebih Dari Satu Jenis Kepemilikan** adalah kepemilikan lahan dengan hak milik lebih dari satu jenis kepemilikan.

54. ***Land Tenure "More Than One Type of Land Tenure"*** *is Land ownership with property rights is more than one type of land tenure.*

55. **Jenis Irigasi berupa Irigasi Permukaan Tanah/Irigasi Gravitasi** adalah sistem irigasi yang mendistribusikan air dengan memanfaatkan gravitasi yang akan membiarkan air mengalir sendiri ke lahan sampai ketinggian tertentu.

55. ***Irrigation System "Surface Irrigation"*** *is irrigation systems distributing water by utilizing gravity will let the water flow itself into the land up to a certain height.*

56. **Jenis Irigasi berupa Irigasi Bawah Tanah** adalah sistem irigasi mikro dengan alat yang diletakkan di bagian bawah permukaan tanah untuk menyuplai air langsung ke daerah akar tanaman yang membutuhkannya melalui aliran air tanah.

56. ***Irrigation System "Groundwater Irrigation"*** *is micro-irrigation system with tools placed below the soil surface to supply water directly to the root areas of plants that need it through groundwater flow.*

57. **Jenis Irigasi berupa Irigasi Siraman** adalah sistem irigasi yang mendistribusikan air melalui semprotan ke udara layaknya air hujan melalui pengaliran air lewat pipa dengan tekanan tinggi.

57. ***Irrigation System "Sprinkler Irrigation"*** *is irrigation system distributing water through a spray into the air like rainwater through a high-pressure pipe.*

58. **Jenis Irigasi berupa Irigasi Tetesan** adalah sistem irigasi yang mendistribusikan air secara langsung pada tanaman menggunakan alat tetes bernama emitter.

58. ***Irrigation System "Drip Irrigation"*** *is irrigation system distributing water directly to plants using a drip device called an emitter.*

59. **Jenis Irigasi berupa Irigasi Lainnya** adalah sistem irigasi selain irigasi permukaan tanah/irigasi gravitasi, irigasi bawah tanah, irigasi siraman, dan irigasi tetesan.

59. ***Irrigation System "Other Irrigation"*** *is the irrigation systems other than Surface irrigation, Groundwater irrigation, Sprinkler irrigation, and Drip irrigation.*

https://trenggalekkab.bps.go.id

60. **Lokasi Lahan Terluas yang Dikuasai** adalah lokasi dari lahan yang memiliki luasan terluas yang dikuasai oleh unit usaha.

60. ***Main Location of Land Utilized*** *is the location of the land having the largest area utilized by the holdings.*

https://trenggalekkab.bps.go.id

https://trenggalekkab.bps.go.id

Tabel 4.1
Table

Jumlah Rumah Tangga Usaha Pertanian Menurut Kecamatan di Kabupaten Trenggalek dan Golongan Luas Lahan yang Dikuasai Termasuk Tempat Tinggal (rumah tangga), 2023
Number of Agricultural Households by District in Trenggalek Regency and Group of Land Area Utilized Including Residential Area (households), 2023

Kecamatan *District*	Golongan Luas Lahan yang Dikuasai Termasuk Tempat Tinggal (m^2) *Group of Land Area Utilized Including Residential Area (m^2)*				
	<1.000	1.000-1.999	2.000-4.999	5.000-9.999	10.000-19.999
(1)	(2)	(3)	(4)	(5)	(6)
Panggul	7.116	4.340	5.432	1.941	325
Munjungan	2.170	3.425	5.164	2.182	612
Watulimo	2.878	3.874	6.141	2.885	970
Kampak	4.464	2.425	2.109	469	71
Dongko	3.034	5.967	8.247	2.027	256
Pule	3.237	4.171	7.158	2.589	442
Karangan	5.037	2.584	2.134	416	78
Suruh	1.803	1.954	2.996	858	119
Gandusari	4.475	2.754	2.068	389	86
Durenan	6.794	2.553	2.098	550	197
Pogalan	5.998	2.987	1.985	306	47
Trenggalek	4.173	1.656	1.339	234	57
Tugu	3.706	2.579	2.981	960	195
Bendungan	2.893	1.807	2.422	1.028	231
Kabupaten Trenggalek	**57.778**	**43.076**	**52.274**	**16.834**	**3.686**

https://trenggalekkab.bps.go.id

Lanjutan Tabel/*Continued Table* 4.1

Kecamatan *District*	Golongan Luas Lahan yang Dikuasai Termasuk Tempat Tinggal (m^2) *Group of Land Area Utilized Including Residential Area (m^2)*				
	20.000-29.999	30.000-39.999	40.000-49.999	50.000-99.999	100.000-199.999
(1)	(7)	(8)	(9)	(10)	(11)
Panggul	21	4	1	-	-
Munjungan	76	18	6	-	1
Watulimo	129	39	16	12	2
Kampak	6	1	-	-	-
Dongko	12	3	1	-	-
Pule	15	1	1	1	-
Karangan	8	1	1	-	
Suruh	4	1	1	-	-
Gandusari	9	5	1	1	-
Durenan	17	3	1	6	1
Pogalan	6	4	1	2	-
Trenggalek	10	-	-	3	1
Tugu	11	2	-	1	1
Bendungan	15	2	2	2	-
Kabupaten Trenggalek	**339**	**84**	**32**	**28**	**6**

https://trenggalekkab.bps.go.id

Lanjutan Tabel/*Continued Table* 4.1

Kecamatan *District*	Golongan Luas Lahan yang Dikuasai Termasuk Tempat Tinggal (m^2) *Group of Land Area Utilized Including Residential Area (m^2)*			
	200.000-299.999	300.000-399.999	400.000-499.999	500.000-999.999
(1)	(12)	(13)	(14)	(15)
Panggul	-	-	-	-
Munjungan	-	-	-	-
Watulimo	-	-	-	-
Kampak	-	-	-	-
Dongko	-	-	-	-
Pule	-	-	-	-
Karangan	-	-	-	-
Suruh	-	-	-	-
Gandusari	-	-	-	-
Durenan	-	-	-	-
Pogalan	-	-	-	-
Trenggalek	-	-	-	-
Tugu	-	1	-	-
Bendungan	-	-	-	-
Kabupaten Trenggalek	-	**1**	-	-

https://trenggalekkab.bps.go.id

Lanjutan Tabel/*Continued Table* 4.1

Kecamatan *District*	Golongan Luas Lahan yang Dikuasai Termasuk Tempat Tinggal (m^2) *Group of Land Area Utilized Including Residential Area (m^2)*			
	1.000.000-1.999.999	2.000.000-4.999.999	5.000.000-9.999.999	≥10.000.000
(1)	(16)	(17)	(18)	(19)
Panggul	-	-	-	-
Munjungan	-	-	-	-
Watulimo	-	-	-	-
Kampak	-	-	-	-
Dongko	-	-	-	-
Pule	-	-	-	-
Karangan	-	-	-	-
Suruh	-	-	-	-
Gandusari	-	-	-	-
Durenan	-	-	-	-
Pogalan	-	-	-	-
Trenggalek	-	-	-	-
Tugu	-	-	-	-
Bendungan	-	-	-	-
Kabupaten Trenggalek	-	-	-	-

https://trenggalekkab.bps.go.id

Tabel 4.2
Table

Jumlah Rumah Tangga Usaha Pertanian Menurut Kecamatan di Kabupaten Trenggalek dan Golongan Luas Lahan yang Dikuasai Selain Tempat Tinggal (rumah tangga), 2023
Number of Agricultural Households by District in Trenggalek Regency and Group of Land Area Utilized Excluding Residential Area (households), 2023

Kecamatan *District*	Golongan Luas Lahan yang Dikuasai Selain Tempat Tinggal (m^2) *Group of Land Area Utilized Excluding Residential Area (m^2)*				
	0	<1.000[1]	1.000-1.999	2.000-4.999	5.000-9.999
(1)	(2)	(3)	(4)	(5)	(6)
Panggul	4	7.835	4.041	5.155	1.824
Munjungan	89	2.672	3.362	4.855	2.090
Watulimo	340	3.136	3.893	5.973	2.792
Kampak	1	4.987	2.181	1.898	410
Dongko	1	3.779	6.023	7.741	1.761
Pule	5	3.883	4.227	6.731	2.354
Karangan	-	5.673	2.306	1.841	355
Suruh	1	2.058	1.921	2.861	785
Gandusari	4	5.489	2.204	1.665	332
Durenan	10	7.598	2.095	1.825	491
Pogalan	7	7.035	2.437	1.564	245
Trenggalek	15	4.472	1.519	1.197	217
Tugu	19	4.412	2.375	2.637	828
Bendungan	1	3.120	1.713	2.330	995
Kabupaten Trenggalek	**497**	**66.149**	**40.297**	**48.273**	**15.479**

https://trenggalekkab.bps.go.id

Lanjutan Tabel/*Continued Table* 4.2

Kecamatan *District*	Golongan Luas Lahan yang Dikuasai Selain Tempat Tinggal (m^2) *Group of Land Area Utilized Excluding Residential Area (m^2)*				
	10.000-19.999	20.000-29.999	30.000-39.999	40.000-49.999	50.000-99.999
(1)	(7)	(8)	(9)	(10)	(11)
Panggul	299	21	4	1	-
Munjungan	578	74	16	6	-
Watulimo	956	130	37	15	12
Kampak	62	6	1	-	-
Dongko	228	11	3	1	-
Pule	404	13	1	1	1
Karangan	75	7	1	1	-
Suruh	105	4	1	1	-
Gandusari	82	9	5	1	1
Durenan	183	18	2	1	6
Pogalan	43	5	4	1	2
Trenggalek	54	10	-	-	3
Tugu	171	9	2	-	1
Bendungan	223	15	2	2	2
Kabupaten Trenggalek	**3.463**	**332**	**79**	**31**	**28**

https://trenggalekkab.bps.go.id

Lanjutan Tabel/*Continued Table* 4.2

Kecamatan *District*	Golongan Luas Lahan yang Dikuasai Selain Tempat Tinggal (m^2) *Group of Land Area Utilized Excluding Residential Area (m^2)*				
	100.000-199.999	200.000-299.999	300.000-399.999	400.000-499.999	500.000-999.999
(1)	(12)	(13)	(14)	(15)	(16)
Panggul	-	-	-	-	-
Munjungan	1	-	-	-	-
Watulimo	2	-	-	-	-
Kampak	-	-	-	-	-
Dongko	-	-	-	-	-
Pule	-	-	-	-	-
Karangan	-	-	-	-	-
Suruh	-	-	-	-	-
Gandusari	-	-	-	-	-
Durenan	1	-	-	-	-
Pogalan	-	-	-	-	-
Trenggalek	1	-	-	-	-
Tugu	1	-	1	-	-
Bendungan	-	-	-	-	-
Kabupaten Trenggalek	**6**	**-**	**1**	**-**	**-**

https://trenggalekkab.bps.go.id

Lanjutan Tabel/*Continued Table* 4.2

Kecamatan *District*	Golongan Luas Lahan yang Dikuasai Selain Tempat Tinggal (m^2) *Group of Land Area Utilized Excluding Residential Area (m^2)*			
	1.000.000-1.999.999	2.000.000-4.999.999	5.000.000-9.999.999	≥10.000.000
(1)	(17)	(18)	(19)	(20)
Panggul	-	-	-	-
Munjungan	-	-	-	-
Watulimo	-	-	-	-
Kampak	-	-	-	-
Dongko	-	-	-	-
Pule	-	-	-	-
Karangan	-	-	-	-
Suruh	-	-	-	-
Gandusari	-	-	-	-
Durenan	-	-	-	-
Pogalan	-	-	-	-
Trenggalek	-	-	-	-
Tugu	-	-	-	-
Bendungan	-	-	-	-
Kabupaten Trenggalek	**-**	**-**	**-**	**-**

Catatan/*Note*: [1] Tidak termasuk 0/*Excluding 0*.

https://trenggalekkab.bps.go.id

Tabel 4.3
Table

Jumlah Rumah Tangga Usaha Pertanian Menurut Kecamatan di Kabupaten Trenggalek dan Golongan Luas Lahan Pertanian yang Dikuasai (rumah tangga), 2023
Number of Agricultural Households by District in Trenggalek Regency and Group of Agricultural Land Area Utilized (households), 2023

Kecamatan *District*	Golongan Luas Lahan Pertanian yang Dikuasai (m^2) *Group of Agricultural Land Area Utilized (m^2)*				
	0	<1.000[1]	1.000-1.999	2.000-4.999	5.000-9.999
(1)	(2)	(3)	(4)	(5)	(6)
Panggul	6	7863	4046	5143	1806
Munjungan	90	2677	3368	4852	2087
Watulimo	346	3142	3898	5966	2785
Kampak	3	4991	2182	1891	410
Dongko	1	3816	6022	7719	1751
Pule	7	3903	4231	6739	2336
Karangan	-	5683	2306	1835	352
Suruh	1	2065	1920	2862	780
Gandusari	4	5578	2144	1644	324
Durenan	30	7746	2008	1757	483
Pogalan	8	7057	2434	1546	243
Trenggalek	16	4475	1521	1191	217
Tugu	22	4532	2416	2583	757
Bendungan	1	3137	1731	2355	951
Kabupaten Trenggalek	**535**	**66665**	**40227**	**48083**	**15282**

https://trenggalekkab.bps.go.id

Lanjutan Tabel/*Continued Table* 4.3

Kecamatan *District*	Golongan Luas Lahan Pertanian yang Dikuasai (m^2) *Group of Agricultural Land Area Utilized (m^2)*				
	10.000-19.999	20.000-29.999	30.000-39.999	40.000-49.999	50.000-99.999
(1)	(7)	(8)	(9)	(10)	(11)
Panggul	294	21	4	1	-
Munjungan	572	74	16	6	-
Watulimo	956	127	37	15	12
Kampak	62	6	1	-	-
Dongko	225	11	2	1	-
Pule	389	12	1	1	1
Karangan	74	7	1	1	-
Suruh	103	4	1	1	-
Gandusari	83	8	5	1	1
Durenan	179	17	2	1	6
Pogalan	43	5	4	1	2
Trenggalek	54	10	-	-	3
Tugu	134	7	2	-	1
Bendungan	209	13	2	2	2
Kabupaten Trenggalek	**3377**	**322**	**78**	**31**	**28**

https://trenggalekkab.bps.go.id

Lanjutan Tabel/*Continued Table* 4.3

Kecamatan *District*	Golongan Luas Lahan Pertanian yang Dikuasai (m^2) *Group of Agricultural Land Area Utilized (m^2)*				
	100.000-199.999	200.000-299.999	300.000-399.999	400.000-499.999	500.000-999.999
(1)	(12)	(13)	(14)	(15)	(16)
Panggul	-	-	-	-	-
Munjungan	1	-	-	-	-
Watulimo	2	-	-	-	-
Kampak	-	-	-	-	-
Dongko	-	-	-	-	-
Pule	-	-	-	-	-
Karangan	-	-	-	-	-
Suruh	-	-	-	-	-
Gandusari	-	-	-	-	-
Durenan	1	-	-	-	-
Pogalan	-	-	-	-	-
Trenggalek	1	-	-	-	-
Tugu	1	-	1	-	-
Bendungan	-	-	-	-	-
Kabupaten Trenggalek	**6**	**-**	**1**	**-**	**-**

https://trenggalekkab.bps.go.id

Lanjutan Tabel/*Continued Table* 4.3

Kecamatan *District*	Golongan Luas Lahan Pertanian yang Dikuasai (m^2) *Group of Agricultural Land Area Utilized (m^2)*			
	1.000.000-1.999.999	2.000.000-4.999.999	5.000.000-9.999.999	≥10.000.000
(1)	(17)	(18)	(19)	(20)
Panggul	-	-	-	-
Munjungan	-	-	-	-
Watulimo	-	-	-	-
Kampak	-	-	-	-
Dongko	-	-	-	-
Pule	-	-	-	-
Karangan	-	-	-	-
Suruh	-	-	-	-
Gandusari	-	-	-	-
Durenan	-	-	-	-
Pogalan	-	-	-	-
Trenggalek	-	-	-	-
Tugu	-	-	-	-
Bendungan	-	-	-	-
Kabupaten Trenggalek	-	-	-	-

Catatan/*Note*: [1] Tidak termasuk 0/*Excluding 0*.

https://trenggalekkab.bps.go.id

Tabel 4.4
Table

Jumlah Usaha Pertanian Perorangan Menurut Kecamatan di Kabupaten Trenggalek dan Golongan Luas Lahan yang Dikuasai Termasuk Tempat Tinggal (unit), 2023
Number of Individual Agricultural Holdings by District in Trenggalek Regency and Group of Land Area Utilized Including Residential Area (units), 2023

Kecamatan *District*	Golongan Luas Lahan yang Dikuasai Termasuk Tempat Tinggal (m^2) *Group of Land Area Utilized Including Residential Area (m^2)*				
	<1.000	1.000-1.999	2.000-4.999	5.000-9.999	10.000-19.999
(1)	(2)	(3)	(4)	(5)	(6)
Panggul	7.743	4.437	5.484	1.931	307
Munjungan	2.425	3.538	5.246	2.189	599
Watulimo	3.246	4.077	6.389	2.885	956
Kampak	4.539	2.462	2.118	463	70
Dongko	3.107	6.038	8.303	2.000	251
Pule	3.366	4.291	7.238	2.580	422
Karangan	5.205	2.609	2.137	413	76
Suruh	1.950	2.102	3.045	838	108
Gandusari	4.607	2.785	2.080	382	84
Durenan	7.402	2.654	2.108	534	192
Pogalan	6.127	3.038	1.982	298	47
Trenggalek	4.190	1.658	1.339	234	57
Tugu	3.827	2.608	2.993	955	192
Bendungan	3.051	1.847	2.451	1.018	226
Kabupaten Trenggalek	**60.785**	**44.144**	**52.913**	**16.720**	**3.587**

https://trenggalekkab.bps.go.id

Lanjutan Tabel/*Continued Table* 4.4

Kecamatan *District*	Golongan Luas Lahan yang Dikuasai Termasuk Tempat Tinggal (m^2) *Group of Land Area Utilized Including Residential Area (m^2)*				
	20.000-29.999	30.000-39.999	40.000-49.999	50.000-99.999	100.000-199.999
(1)	(7)	(8)	(8)	(9)	(10)
Panggul	21	4	1	-	-
Munjungan	71	16	6	-	1
Watulimo	120	32	15	11	2
Kampak	6	1	-	-	-
Dongko	12	3	1	-	-
Pule	14	1	1	1	-
Karangan	8	1	1	-	-
Suruh	5	1	-	-	-
Gandusari	9	5	1	1	-
Durenan	16	3	1	6	1
Pogalan	6	4	1	2	-
Trenggalek	10	-	-	3	1
Tugu	11	2	-	1	1
Bendungan	14	2	2	2	-
Kabupaten Trenggalek	**323**	**75**	**30**	**27**	**6**

https://trenggalekkab.bps.go.id

Lanjutan Tabel/*Continued Table* 4.4

Kecamatan *District*	Golongan Luas Lahan yang Dikuasai Termasuk Tempat Tinggal (m^2) *Group of Land Area Utilized Including Residential Area (m^2)*			
	200.000-299.999	300.000-399.999	400.000-499.999	500.000-999.999
(1)	(11)	(12)	(13)	(14)
Panggul	-	-	-	-
Munjungan	-	-	-	-
Watulimo	-	-	-	-
Kampak	-	-	-	-
Dongko	-	-	-	-
Pule	-	-	-	-
Karangan	-	-	-	-
Suruh	-	-	-	-
Gandusari	-	-	-	-
Durenan	-	-	-	-
Pogalan	-	-	-	-
Trenggalek	-	-	-	-
Tugu	-	1	-	-
Bendungan	-	-	-	-
Kabupaten Trenggalek	**-**	**1**	**-**	**-**

https://trenggalekkab.bps.go.id

Lanjutan Tabel/*Continued Table* 4.4

Kecamatan *District*	Golongan Luas Lahan yang Dikuasai Termasuk Tempat Tinggal (m^2) *Group of Land Area Utilized Including Residential Area (m^2)*			
	1.000.000-1.999.999	2.000.000-4.999.999	5.000.000-9.999.999	≥10.000.000
(1)	(15)	(16)	(17)	(18)
Panggul	-	-	-	-
Munjungan	-	-	-	-
Watulimo	-	-	-	-
Kampak	-	-	-	-
Dongko	-	-	-	-
Pule	-	-	-	-
Karangan	-	-	-	-
Suruh	-	-	-	-
Gandusari	-	-	-	-
Durenan	-	-	-	-
Pogalan	-	-	-	-
Trenggalek	-	-	-	-
Tugu	-	-	-	-
Bendungan	-	-	-	-
Kabupaten Trenggalek	-	-	-	-

https://trenggalekkab.bps.go.id

Tabel 4.5
Table

Jumlah Usaha Pertanian Perorangan Menurut Kecamatan di Kabupaten Trenggalek dan Golongan Luas Lahan yang Dikuasai Selain Tempat Tinggal, 2023
Number of Individual Agricultural Holdings by District in Trenggalek Regency and Group of Land Area Utilized Excluding Residential Area (units), 2023

Kecamatan *District*	Golongan Luas Lahan yang Dikuasai Selain Tempat Tinggal (m^2) *Group of Land Area Utilized Excluding Residential Area (m^2)*				
	0	<1.000[1]	1.000-1.999	2.000-4.999	5.000-9.999
(1)	(2)	(3)	(4)	(5)	(6)
Panggul	12	8.476	4.133	5.197	1.814
Munjungan	102	2.958	3.450	4.934	2.096
Watulimo	373	3.524	4.086	6.210	2.795
Kampak	1	5.077	2.210	1.896	408
Dongko	2	3.861	6.089	7.794	1.733
Pule	9	4.044	4.357	6.774	2.339
Karangan	-	5.849	2.326	1.838	355
Suruh	1	2.227	2.061	2.902	760
Gandusari	4	5.632	2.234	1.663	329
Durenan	12	8.252	2.144	1.839	476
Pogalan	7	7.194	2.465	1.552	239
Trenggalek	15	4.489	1.521	1.198	216
Tugu	19	4.546	2.391	2.650	823
Bendungan	2	3.282	1.748	2.363	981
Kabupaten Trenggalek	**559**	**69.411**	**41.215**	**48.810**	**15.364**

https://trenggalekkab.bps.go.id

Lanjutan Tabel/*Continued Table* 4.5

Kecamatan *District*	Golongan Luas Lahan yang Dikuasai Selain Tempat Tinggal (m^2) *Group of Land Area Utilized Excluding Residential Area (m^2)*				
	10.000-19.999	20.000-29.999	30.000-39.999	40.000-49.999	50.000-99.999
(1)	(7)	(8)	(9)	(10)	(11)
Panggul	282	21	4	1	-
Munjungan	562	70	14	6	-
Watulimo	941	118	32	14	11
Kampak	61	6	1	-	-
Dongko	223	11	3	1	-
Pule	385	12	1	1	1
Karangan	73	7	1	1	-
Suruh	93	5	1	-	-
Gandusari	80	9	5	1	1
Durenan	180	16	2	1	6
Pogalan	43	5	4	1	2
Trenggalek	54	10		-	3
Tugu	167	9	2	-	1
Bendungan	219	14	2	2	2
Kabupaten Trenggalek	**3.363**	**313**	**72**	**29**	**27**

https://trenggalekkab.bps.go.id

Lanjutan Tabel/*Continued Table* 4.5

Kecamatan *District*	Golongan Luas Lahan yang Dikuasai Selain Tempat Tinggal (m^2) *Group of Land Area Utilized Excluding Residential Area (m^2)*				
	100.000-199.999	200.000-299.999	300.000-399.999	400.000-499.999	500.000-999.999
(1)	(12)	(13)	(14)	(15)	(16)
Panggul	-	-	-	-	-
Munjungan	1	-	-	-	-
Watulimo	2	-	-	-	-
Kampak	-	-	-	-	-
Dongko	-	-	-	-	-
Pule	-	-	-	-	-
Karangan	-	-	-	-	-
Suruh	-	-	-	-	-
Gandusari	-	-	-	-	-
Durenan	1	-	-	-	-
Pogalan	-	-	-	-	-
Trenggalek	1	-	-	-	-
Tugu	1	-	1	-	-
Bendungan	-	-	-	-	-
Kabupaten Trenggalek	**6**	**-**	**1**	**-**	**-**

https://trenggalekkab.bps.go.id

Lanjutan Tabel/*Continued Table* 4.5

Kecamatan *District*	Golongan Luas Lahan yang Dikuasai Selain Tempat Tinggal (m^2) *Group of Land Area Utilized Excluding Residential Area (m^2)*			
	1.000.000-1.999.999	2.000.000-4.999.999	5.000.000-9.999.999	≥10.000.000
(1)	(17)	(18)	(19)	(20)
Panggul	-	-	-	-
Munjungan	-	-	-	-
Watulimo	-	-	-	-
Kampak	-	-	-	-
Dongko	-	-	-	-
Pule	-	-	-	-
Karangan	-	-	-	-
Suruh	-	-	-	-
Gandusari	-	-	-	-
Durenan	-	-	-	-
Pogalan	-	-	-	-
Trenggalek	-	-	-	-
Tugu	-	-	-	-
Bendungan	-	-	-	-
Kabupaten Trenggalek	-	-	-	-

Catatan/*Note*: [1] Tidak termasuk 0/*Excluding 0*.

https://trenggalekkab.bps.go.id

Tabel 4.6
Table

Jumlah Usaha Pertanian Perorangan Menurut Kecamatan di Kabupaten Trenggalek dan Golongan Luas Lahan Pertanian yang Dikuasai (unit), 2023
Number of Individual Agricultural Holdings by District in Trenggalek Regency and Group of Agricultural Land Area Utilized (units), 2023

Kecamatan *District*	Golongan Luas Lahan Pertanian yang Dikuasi (m^2) *Group of Agricultural Land Area Utilized (m^2)*				
	0	<1.000[1]	1.000-1.999	2.000-4.999	5.000-9.999
(1)	(2)	(3)	(4)	(5)	(6)
Panggul	15	8.504	4.137	5.185	1.796
Munjungan	103	2.963	3.456	4.931	2.093
Watulimo	381	3.528	4.091	6.207	2.783
Kampak	3	5.081	2.211	1.889	408
Dongko	2	3.897	6.089	7.772	1.723
Pule	11	4.064	4.361	6.783	2.320
Karangan	-	5.859	2.326	1.832	352
Suruh	1	2.234	2.060	2.904	754
Gandusari	5	5.719	2.175	1.642	321
Durenan	32	8.394	2.062	1.769	470
Pogalan	9	7.216	2.461	1.534	237
Trenggalek	16	4.492	1.523	1.192	216
Tugu	22	4.669	2.428	2.598	751
Bendungan	3	3.299	1.765	2.388	937
Kabupaten Trenggalek	**603**	**69.919**	**41.145**	**48.626**	**15.161**

https://trenggalekkab.bps.go.id

Lanjutan Tabel/*Continued Table* 4.6

Kecamatan *District*	Golongan Luas Lahan Pertanian yang Dikuasi (m^2) *Group of Agricultural Land Area Utilized (m^2)*				
	10.000-19.999	20.000-29.999	30.000-39.999	40.000-49.999	50.000-99.999
(1)	(7)	(8)	(9)	(10)	(11)
Panggul	277	21	4	1	-
Munjungan	556	70	14	6	-
Watulimo	942	115	32	14	11
Kampak	61	6	1	-	-
Dongko	220	11	2	1	-
Pule	370	11	1	1	1
Karangan	72	7	1	1	-
Suruh	91	5	1	-	-
Gandusari	81	8	5	1	1
Durenan	176	16	2	1	6
Pogalan	43	5	4	1	2
Trenggalek	54	10	-	-	3
Tugu	130	7	2	-	1
Bendungan	205	12	2	2	2
Kabupaten Trenggalek	**3.278**	**304**	**71**	**29**	**27**

https://trenggalekkab.bps.go.id

Lanjutan Tabel/*Continued Table* 4.6

Kecamatan *District*	Golongan Luas Lahan Pertanian yang Dikuasi (m^2) *Group of Agricultural Land Area Utilized (m^2)*				
	100.000-199.999	200.000-299.999	300.000-399.999	400.000-499.999	500.000-999.999
(1)	(12)	(13)	(14)	(15)	(16)
Panggul	-	-	-	-	-
Munjungan	1	-	-	-	-
Watulimo	2	-	-	-	-
Kampak	-	-	-	-	-
Dongko	-	-	-	-	-
Pule	-	-	-	-	-
Karangan	-	-	-	-	-
Suruh	-	-	-	-	-
Gandusari	-	-	-	-	-
Durenan	1	-	-	-	-
Pogalan	-	-	-	-	-
Trenggalek	1	-	-	-	-
Tugu	1	-	1	-	-
Bendungan	-	-	-	-	-
Kabupaten Trenggalek	**6**	**=**	**1**	**-**	**-**

https://trenggalekkab.bps.go.id

Lanjutan Tabel/*Continued Table* 4.6

Kecamatan *District*	Golongan Luas Lahan Pertanian yang Dikuasai (m^2) *Group of Agricultural Land Area Utilized (m^2)*			
	1.000.000-1.999.999	2.000.000-4.999.999	5.000.000-9.999.999	≥10.000.000
(1)	(17)	(18)	(19)	(20)
Panggul	-	-	-	-
Munjungan	-	-	-	-
Watulimo	-	-	-	-
Kampak	-	-	-	-
Dongko	-	-	-	-
Pule	-	-	-	-
Karangan	-	-	-	-
Suruh	-	-	-	-
Gandusari	-	-	-	-
Durenan	-	-	-	-
Pogalan	-	-	-	-
Trenggalek	-	-	-	-
Tugu	-	-	-	-
Bendungan	-	-	-	-
Kabupaten Trenggalek	**-**	**-**	**-**	**-**

Catatan/*Note*: [1] Tidak termasuk 0/*Excluding 0.*

https://trenggalekkab.bps.go.id

Tabel 4.7
Table

Luas Lahan yang Dikuasai Usaha Pertanian Perorangan Menurut Kecamatan di Kabupaten Trenggalek Domisili Pengelola dan Jenis Lahan (m^2), 2023
Land Area Utilized by Individual Agricultural Holdings by Domicile District of Holders and Type of Land (m^2), 2023

Kecamatan *District*	Lahan Pertanian *Agricultural Land*			
	Sawah *Rice Field*	Bukan Sawah *Non-Rice Field*	Padang Rumput Sementara *Temporary Meadow*	Padang Rumput Permanen *Permanent Meadow*
(1)	(2)	(3)	(4)	(5)
Panggul	7.680.039,00	10.847.795,00	938.329,00	1.677.841,00
Munjungan	6.241.171,50	1.100.332,00	49.874,00	203.243,00
Watulimo	2.989.244,50	6.208.812,00	135.857,00	1.080.631,00
Kampak	2.061.338,00	1.259.545,00	10.554,00	68.744,00
Dongko	6.168.832,00	8.553.350,00	3.304.359,00	2.021.229,00
Pule	6.273.964,00	22.539.142,00	3.626.788,00	3.128.830,00
Karangan	10.160.073,00	1.454.272,00	17.900,00	14.071,00
Suruh	2.466.265,00	6.229.056,00	2.208.683,00	1.035.148,00
Gandusari	8.513.448,00	1.983.946,00	43.267,00	33.171,00
Durenan	9.212.164,06	3.855.365,00	11.088,00	23.627,00
Pogalan	9.031.270,00	629.996,00	11.352,00	25.297,00
Trenggalek	6.014.726,00	1.592.474,00	15.932,00	5.743,00
Tugu	8.614.974,50	5.705.946,50	295.726,00	880.854,00
Bendungan	2.533.141,00	7.815.647,00	5.141.874,00	1.570.958,00
Kabupaten Trenggalek	**87.960.650,56**	**79.775.678,50**	**15.811.583,00**	**11.769.387,00**

https://trenggalekkab.bps.go.id

Lanjutan Tabel/*Continued Table* 4.7

Kecamatan *District*	Lahan Pertanian *Agricultural Land*		
	Sementara Belum Ditanami Menunggu Penanaman *Temporary Fallow Land Awaiting Planting*	Tanaman Tahunan *Permanent Crops*	Kandang Ternak dan Bangunan Pertanian Lainnya *Livestock Pens and Other Agricultural Buildings*
(1)	(6)	(7)	(8)
Panggul	1.247.852,00	14.218.082,00	285.775,00
Munjungan	471.241,00	35.284.540,50	233.953,50
Watulimo	843.572,00	46.113.374,70	412.835,50
Kampak	136.703,00	5.722.873,00	177.583,50
Dongko	8.006.620,00	12.951.286,00	406.331,00
Pule	2.490.420,00	5.900.284,00	350.169,00
Karangan	111.830,00	565.248,00	115.943,50
Suruh	516.986,00	3.992.069,00	151.510,00
Gandusari	154.673,00	766.118,80	141.176,85
Durenan	169.513,00	1.302.245,00	245.662,10
Pogalan	49.643,00	854.182,00	180.761,50
Trenggalek	61.386,00	797.329,00	97.389,00
Tugu	549.046,00	1.710.913,00	175.047,50
Bendungan	990.380,00	1.421.918,00	158.208,00
Kabupaten Trenggalek	**15.799.865,00**	**131.600.463,00**	**3.132.345,95**

https://trenggalekkab.bps.go.id

Lanjutan Tabel/*Continued Table* 4.7

Kecamatan *District*	Lahan Pertanian *Agricultural Land*		Bukan Lahan Pertanian dan Bukan Tempat Tinggal *Non-Agricultural and Non-Residential Land*	Lahan Dikuasai *Land Utilized*
	Kegiatan Kehutanan Forestry Activities	Kegiatan Budi daya Perikanan *Aquaculture Activities*		
(1)	(9)	(10)	(11)	(12)
Panggul	4.113.271,00	48.012,00	203.373,00	41.260.369,00
Munjungan	1.420.617,50	4.732,00	131.299,00	45.141.004,00
Watulimo	2.265.140,00	31.440,00	162.308,00	60.243.214,70
Kampak	4.920.731,00	20.097,00	22.643,00	14.400.811,50
Dongko	8.394.350,00	35.320,00	189.466,00	50.031.143,00
Pule	6.177.168,00	30.459,00	358.487,00	50.875.711,00
Karangan	1.554.533,00	33.592,58	54.711,00	14.082.174,08
Suruh	2.555.444,00	15.421,00	61.278,00	19.231.860,00
Gandusari	1.799.891,00	43.602,00	183.787,00	13.663.080,65
Durenan	1.422.652,00	53.948,00	728.633,00	17.024.897,16
Pogalan	1.793.808,00	44.752,00	67.297,00	12.688.358,50
Trenggalek	884.253,00	6.371,00	27.473,00	9.503.076,00
Tugu	2.710.098,00	34.617,00	1.118.613,50	21.795.836,00
Bendungan	1.416.902,00	10.258,00	430.388,00	21.489.674,00
Kabupaten Trenggalek	**41.428.858,50**	**412.621,58**	**3.739.756,50**	**391.431.209,59**

https://trenggalekkab.bps.go.id

Tabel 4.8
Table

Rata-Rata Luas Lahan yang Dikuasai Rumah Tangga Usaha Pertanian Menurut Kecamatan di Kabupaten Trenggalek Domisili Pengelola dan Jenis Lahan (m^2), 2023
Land Area Utilized by Individual Agricultural Holdings by Domicile District of Holders and Type of Land (m^2), 2023

Kecamatan *District*	Lahan Pertanian *Agricultural Land*			
	Sawah *Rice Field*	Bukan Sawah *Non-Rice Field*	Padang Rumput Sementara *Temporary Meadow*	Padang Rumput Permanen *Permanent Meadow*
(1)	(2)	(3)	(4)	(5)
Panggul	400,17	565,22	48,89	87,42
Munjungan	453,71	79,99	3,63	14,77
Watulimo	172,61	358,52	7,84	62,40
Kampak	215,94	131,94	1,11	7,20
Dongko	315,56	437,53	169,03	103,39
Pule	355,99	1.278,89	205,79	177,53
Karangan	990,36	141,76	1,74	1,37
Suruh	318,76	805,10	285,47	133,79
Gandusari	869,43	202,61	4,42	3,39
Durenan	753,12	315,19	0,91	1,93
Pogalan	796,20	55,54	1,00	2,23
Trenggalek	803,25	212,67	2,13	0,77
Tugu	823,93	545,71	28,28	84,24
Bendungan	301,42	929,99	611,84	186,93
Kabupaten Trenggalek	**540,75**	**432,90**	**98,01**	**61,95**

https://trenggalekkab.bps.go.id

Lanjutan Tabel/*Continued Table* 4.8

Kecamatan *District*	Lahan Pertanian *Agricultural Land*		
	Sementara Belum Ditanami Menunggu Penanaman *Temporary Fallow Land Awaiting Planting*	Tanaman Tahunan *Permanent Crops*	Kandang Ternak dan Bangunan Pertanian Lainnya *Livestock Pens and Other Agricultural Buildings*
(1)	(6)	(7)	(8)
Panggul	65,02	740,83	14,89
Munjungan	34,26	2.565,03	17,01
Watulimo	48,71	2.662,74	23,84
Kampak	14,32	599,50	18,60
Dongko	409,57	662,50	20,79
Pule	141,31	334,79	19,87
Karangan	10,90	55,10	11,30
Suruh	66,82	515,97	19,58
Gandusari	15,80	78,24	14,42
Durenan	13,86	106,46	20,08
Pogalan	4,38	75,30	15,94
Trenggalek	8,20	106,48	13,01
Tugu	52,51	163,63	16,74
Bendungan	117,85	169,20	18,83
Kabuoaten Trenggalek	**71,68**	**631,13**	**17,49**

https://trenggalekkab.bps.go.id

Lanjutan Tabel/*Continued Table* 4.8

Kecamatan *District*	Lahan Pertanian *Agricultural Land*		Bukan Lahan Pertanian dan Bukan Tempat Tinggal *Non-Agricultural and Non-Residential Land*	Lahan Dikuasai *Land Utilized*
	Kegiatan Kehutanan Forestry Activities	Kegiatan Budi daya Perikanan *Aquaculture Activities*		
(1)	(9)	(10)	(11)	(12)
Panggul	214,32	2,50	10,60	2.149,87
Munjungan	103,27	0,34	9,54	3.281,55
Watulimo	130,80	1,82	9,37	3.478,65
Kampak	515,48	2,11	2,37	1.508,57
Dongko	429,40	1,81	9,69	2.559,27
Pule	350,50	1,73	20,34	2.886,73
Karangan	151,53	3,27	5,33	1.372,67
Suruh	330,29	1,99	7,92	2.485,70
Gandusari	183,81	4,45	18,77	1.395,33
Durenan	116,31	4,41	59,57	1.391,83
Pogalan	158,14	3,95	5,93	1.118,61
Trenggalek	118,09	0,85	3,67	1.269,11
Tugu	259,19	3,31	106,98	2.084,53
Bendungan	168,60	1,22	51,21	2.557,08
Kabupaten Trenggalek	**230,70**	**2,41**	**22,95**	**2.109,96**

https://trenggalekkab.bps.go.id

Tabel 4.9
Table

Rata-Rata Luas Lahan yang Dikuasai Rumah Tangga Usaha Pertanian Pengguna Lahan Pertanian Menurut Kecamatan di Kabupaten Trenggalek Domisili Pengelola dan Jenis Lahan (m^2), 2023
Average Land Area Utilized by Agricultural Households Utilizing Agricultural Land by Domicile District of Holders and Type of Land (m^2), 2023

Kecamatan *District*	Lahan Pertanian *Agricultural Land*			
	Sawah *Rice Field*	Bukan Sawah *Non-Rice Field*	Padang Rumput Sementara *Temporary Meadow*	Padang Rumput Permanen *Permanent Meadow*
(1)	(2)	(3)	(4)	(5)
Panggul	400,42	565,58	48,92	87,48
Munjungan	457,09	80,59	3,65	14,89
Watulimo	176,40	366,39	8,02	63,77
Kampak	215,96	131,96	1,11	7,20
Dongko	315,59	437,58	169,05	103,40
Pule	356,17	1.279,54	205,89	177,62
Karangan	990,36	141,76	1,74	1,37
Suruh	318,80	805,20	285,51	133,81
Gandusari	869,78	202,69	4,42	3,39
Durenan	753,86	315,50	0,91	1,93
Pogalan	796,69	55,57	1,00	2,23
Trenggalek	804,86	213,10	2,13	0,77
Tugu	825,43	546,70	28,33	84,40
Bendungan	301,49	930,21	611,98	186,97
Kabupaten Trenggalek	**541,64**	**433,74**	**98,05**	**62,09**

https://trenggalekkab.bps.go.id

Lanjutan Tabel/*Continued Table* 4.9

Kecamatan *District*	Lahan Pertanian *Agricultural Land*		
	Sementara Belum Ditanami Menunggu Penanaman *Temporary Fallow Land Awaiting Planting*	Tanaman Tahunan *Permanent Crops*	Kandang Ternak dan Bangunan Pertanian Lainnya *Livestock Pens and Other Agricultural Buildings*
(1)	(6)	(7)	(8)
Panggul	65,06	741,30	14,90
Munjungan	34,51	2.584,19	17,13
Watulimo	49,78	2.721,20	24,36
Kampak	14,32	599,57	18,60
Dongko	409,61	662,57	20,79
Pule	141,38	334,96	19,88
Karangan	10,90	55,10	11,30
Suruh	66,83	516,04	19,59
Gandusari	15,80	78,27	14,42
Durenan	13,87	106,57	20,10
Pogalan	4,38	75,35	15,95
Trenggalek	8,21	106,69	13,03
Tugu	52,61	163,93	16,77
Bendungan	117,87	169,24	18,83
Kabupaten Trenggalek	**71,80**	**636,78**	**17,55**

https://trenggalekkab.bps.go.id

Lanjutan Tabel/*Continued Table* 4.9

Kecamatan *District*	Lahan Pertanian *Agricultural Land*		Bukan Lahan Pertanian dan Bukan Tempat Tinggal *Non-Agricultural and Non-Residential Land*	Lahan Dikuasai *Land Utilized*
	Kegiatan Kehutanan Forestry Activities	Kegiatan Budi daya Perikanan *Aquaculture Activities*		
(1)	(9)	(10)	(11)	(12)
Panggul	214,46	2,50	10,60	2.151,22
Munjungan	104,04	0,35	9,62	3.306,06
Watulimo	133,67	1,86	9,58	3.555,01
Kampak	515,53	2,11	2,37	1.508,73
Dongko	429,44	1,81	9,69	2.559,53
Pule	350,68	1,73	20,35	2.888,20
Karangan	151,53	3,27	5,33	1.372,67
Suruh	330,33	1,99	7,92	2.486,02
Gandusari	183,89	4,45	18,78	1.395,90
Durenan	116,42	4,41	59,63	1.393,20
Pogalan	158,24	3,95	5,94	1.119,30
Trenggalek	118,33	0,85	3,68	1.271,65
Tugu	259,66	3,32	107,18	2.088,32
Bendungan	168,64	1,22	51,22	2.557,69
Kabupaten Trenggalek	**231,06**	**2,42**	**22,99**	**2.118,11**

https://trenggalekkab.bps.go.id

Tabel 4.10
Table

Rata-Rata Luas Lahan yang Dikuasai Rumah Tangga Usaha Pertanian Pengguna Jenis Lahan Tertentu Menurut Kecamatan di Kabupaten Trenggalek Domisili Pengelola dan Jenis Lahan (m^2), 2023
Average Land Area Utilized by Agricultural Households Utilizing Particular Type of Land by Domicile District and Type of Land (m^2), 2023

Kecamatan *District*	Lahan Pertanian *Agricultural Land*			
	Sawah *Rice Field*	Bukan Sawah *Non-Rice Field*	Padang Rumput Sementara *Temporary Meadow*	Padang Rumput Permanen *Permanent Meadow*
(1)	(2)	(3)	(4)	(5)
Panggul	1.047,33	1.446,95	914,55	1.155,54
Munjungan	1.322,56	958,48	890,61	1.141,81
Watulimo	2.096,24	2.432,92	887,95	924,41
Kampak	794,66	1.399,49	251,29	498,14
Dongko	1.075,83	763,69	706,81	713,46
Pule	1.132,48	1.667,22	995,28	924,87
Karangan	1.682,97	1.057,65	745,83	703,55
Suruh	1.223,35	1.361,24	768,50	900,91
Gandusari	1.375,13	1.728,18	470,29	663,42
Durenan	1.873,91	2.249,34	396,00	843,82
Pogalan	1.531,76	722,47	454,08	816,03
Trenggalek	1.538,29	1.054,62	724,18	638,11
Tugu	1.541,97	1.553,91	969,59	1.113,60
Bendungan	1.006,41	1.300,44	1.142,89	782,74
Kabupaten Trenggalek	**1.374,49**	**1.406,90**	**736,99**	**844,32**

https://trenggalekkab.bps.go.id

Lanjutan Tabel/*Continued Table* 4.10

Kecamatan *District*	Lahan Pertanian *Agricultural Land*		
	Sementara Belum Ditanami Menunggu Penanaman *Temporary Fallow Land Awaiting Planting*	Tanaman Tahunan *Permanent Crops*	Kandang Ternak dan Bangunan Pertanian Lainnya *Livestock Pens and Other Agricultural Buildings*
(1)	(6)	(7)	(8)
Panggul	1.179,44	1.010,02	19,24
Munjungan	1.390,09	2.856,82	38,49
Watulimo	1.464,53	3.015,13	53,78
Kampak	813,71	994,24	33,19
Dongko	755,56	715,34	26,21
Pule	1.096,14	551,53	25,44
Karangan	750,54	251,89	15,30
Suruh	1.095,31	865,77	24,87
Gandusari	849,85	633,16	20,49
Durenan	1.122,60	450,29	28,59
Pogalan	709,19	352,97	21,41
Trenggalek	1.497,22	1.004,19	19,65
Tugu	992,85	396,14	22,74
Bendungan	892,23	230,87	22,60
Kabupaten Trenggalek	**1.043,52**	**952,03**	**26,57**

https://trenggalekkab.bps.go.id

Lanjutan Tabel/*Continued Table* 4.10

Kecamatan *District*	Lahan Pertanian *Agricultural Land*		Bukan Lahan Pertanian dan Bukan Tempat Tinggal *Non-Agricultural and Non-Residential Land*	Lahan Dikuasai *Land Utilized*
	Kegiatan Kehutanan Forestry Activities	Kegiatan Budi daya Perikanan *Aquaculture Activities*		
(1)	(9)	(10)	(11)	(12)
Panggul	812,26	166,13	410,03	2.151,22
Munjungan	827,87	169,00	237,00	3.306,06
Watulimo	944,20	275,79	236,95	3.555,01
Kampak	1.035,07	372,17	152,99	1.508,73
Dongko	536,48	202,99	160,02	2.559,53
Pule	675,40	390,50	607,61	2.888,20
Karangan	965,55	248,83	692,54	1.372,67
Suruh	842,82	367,17	756,52	2.486,02
Gandusari	947,31	332,84	258,49	1.395,90
Durenan	873,33	184,75	219,93	1.393,20
Pogalan	849,34	254,27	282,76	1.119,30
Trenggalek	1.171,20	84,95	234,81	1.271,65
Tugu	975,21	301,02	508,69	2.088,32
Bendungan	296,05	131,51	782,52	2.557,69
Kabupaten Trenggalek	**839,44**	**248,71**	**395,78**	**2.118,11**

https://trenggalekkab.bps.go.id

Tabel 4.11
Table

Rata-Rata Luas Lahan yang Dikuasai Usaha Pertanian Perorangan Menurut Kecamatan di Kabupaten Trenggalek Domisili Pengelola (m^2), 2023
Average Land Area Utilized by Individual Agricultural Holdings by Domicile District of Holders (m^2), 2023

Kecamatan *District*	Lahan Pertanian *Agricultural Land*			
	Sawah *Rice Field*	Bukan Sawah *Non-Rice Field*	Padang Rumput Sementara *Temporary Meadow*	Padang Rumput Permanen *Permanent Meadow*
(1)	(2)	(3)	(4)	(5)
Panggul	385,16	544,02	47,06	84,14
Munjungan	439,74	77,53	3,51	14,32
Watulimo	165,10	342,91	7,50	59,68
Kampak	213,39	130,39	1,09	7,12
Dongko	312,87	433,81	167,59	102,51
Pule	350,05	1.257,55	202,35	174,57
Karangan	972,26	139,16	1,71	1,35
Suruh	306,37	773,80	274,37	128,59
Gandusari	854,94	199,23	4,34	3,33
Durenan	712,52	298,20	0,86	1,83
Pogalan	784,51	54,73	0,99	2,20
Trenggalek	801,22	212,13	2,12	0,77
Tugu	811,97	537,79	27,87	83,02
Bendungan	294,04	907,21	596,85	182,35
Kabupaten Trenggalek	**528,87**	**422,03**	**95,59**	**60,41**

https://trenggalekkab.bps.go.id

Lanjutan Tabel/*Continued Table* 4.11

Kecamatan *District*	Lahan Pertanian *Agricultural Land*		
	Sementara Belum Ditanami Menunggu Penanaman *Temporary Fallow Land Awaiting Planting*	Tanaman Tahunan *Permanent Crops*	Kandang Ternak dan Bangunan Pertanian Lainnya *Livestock Pens and Other Agricultural Buildings*
(1)	(6)	(7)	(8)
Panggul	62,58	713,04	14,33
Munjungan	33,20	2.486,05	16,48
Watulimo	46,59	2.546,86	22,80
Kampak	14,15	592,43	18,38
Dongko	406,08	656,86	20,61
Pule	138,95	329,20	19,54
Karangan	10,70	54,09	11,10
Suruh	64,22	495,91	18,82
Gandusari	15,53	76,94	14,18
Durenan	13,11	100,72	19,00
Pogalan	4,31	74,20	15,70
Trenggalek	8,18	106,21	12,97
Tugu	51,75	161,25	16,50
Bendungan	114,96	165,05	18,36
Kabupaten Trenggalek	**70,31**	**611,34**	**17,06**

https://trenggalekkab.bps.go.id

Lanjutan Tabel/*Continued Table* 4.11

Kecamatan *District*	Lahan Pertanian *Agricultural Land*		Bukan Lahan Pertanian dan Bukan Tempat Tinggal *Non-Agricultural and Non-Residential Land*	Lahan Dikuasai *Land Utilized*
	Kegiatan Kehutanan Forestry Activities	Kegiatan Budi daya Perikanan *Aquaculture Activities*		
(1)	(9)	(10)	(11)	(12)
Panggul	206,28	2,41	10,20	2.069,23
Munjungan	100,09	0,33	9,25	3.180,51
Watulimo	125,10	1,74	8,96	3.327,25
Kampak	509,39	2,08	2,34	1.490,77
Dongko	425,74	1,79	9,61	2.537,46
Pule	344,65	1,70	20,00	2.838,57
Karangan	148,76	3,21	5,24	1.347,58
Suruh	317,45	1,92	7,61	2.389,05
Gandusari	180,75	4,38	18,46	1.372,07
Durenan	110,04	4,17	56,36	1.316,80
Pogalan	155,82	3,89	5,85	1.102,19
Trenggalek	117,79	0,85	3,66	1.265,90
Tugu	255,43	3,26	105,43	2.054,27
Bendungan	164,47	1,19	49,96	2.494,45
Kabupaten Trenggalek	**225,84**	**2,35**	**22,35**	**2.056,15**

https://trenggalekkab.bps.go.id

Tabel / ***Table*** **4.12**

Rata-Rata Luas Lahan yang Dikuasai Usaha Pertanian Perorangan Pengguna Lahan Pertanian Menurut Kecamatan di Kabupaten Trenggalek Domisili Pengelola dan Jenis Lahan (m^2), 2023
Average Land Area Utilized by Individual Agricultural Holdings Utilizing Agricultural Land by Domicile District of Holders and Type of Land (m^2), 2023

Kecamatan *District*	Lahan Pertanian *Agricultural Land*			
	Sawah *Rice Field*	Bukan Sawah *Non-Rice Field*	Padang Rumput Sementara *Temporary Meadow*	Padang Rumput Permanen *Permanent Meadow*
(1)	(2)	(3)	(4)	(5)
Panggul	385,39	544,35	47,09	84,20
Munjungan	442,92	78,09	3,54	14,42
Watulimo	168,57	350,13	7,66	60,94
Kampak	213,41	130,40	1,09	7,12
Dongko	312,90	433,85	167,61	102,52
Pule	350,23	1.258,19	202,46	174,66
Karangan	972,26	139,16	1,71	1,35
Suruh	306,41	773,89	274,40	128,61
Gandusari	855,28	199,31	4,35	3,33
Durenan	713,18	298,47	0,86	1,83
Pogalan	784,99	54,76	0,99	2,20
Trenggalek	802,82	212,56	2,13	0,77
Tugu	813,42	538,75	27,92	83,17
Bendungan	294,11	907,42	596,99	182,39
Kabupaten Trenggalek	**529,71**	**422,81**	**95,63**	**60,54**

https://trenggalekkab.bps.go.id

Lanjutan Tabel/*Continued Table* 4.12

Kecamatan *District*	Lahan Pertanian *Agricultural Land*		
	Sementara Belum Ditanami Menunggu Penanaman *Temporary Fallow Land Awaiting Planting*	Tanaman Tahunan *Permanent Crops*	Kandang Ternak dan Bangunan Pertanian Lainnya *Livestock Pens and Other Agricultural Buildings*
(1)	(6)	(7)	(8)
Panggul	62,62	713,47	14,34
Munjungan	33,44	2.504,05	16,60
Watulimo	47,57	2.600,43	23,28
Kampak	14,15	592,49	18,39
Dongko	406,12	656,93	20,61
Pule	139,02	329,37	19,55
Karangan	10,70	54,09	11,10
Suruh	64,23	495,97	18,82
Gandusari	15,54	76,97	14,18
Durenan	13,12	100,82	19,02
Pogalan	4,31	74,24	15,71
Trenggalek	8,19	106,42	13,00
Tugu	51,84	161,54	16,53
Bendungan	114,99	165,09	18,37
Kabupaten Trenggalek	**70,42**	**616,56**	**17,11**

https://trenggalekkab.bps.go.id

Lanjutan Tabel/*Continued Table* 4.12

Kecamatan *District*	Lahan Pertanian *Agricultural Land*		Bukan Lahan Pertanian dan Bukan Tempat Tinggal *Non-Agricultural and Non-Residential Land*	Lahan Dikuasai *Land Utilized*
	Kegiatan Kehutanan Forestry Activities	Kegiatan Budi daya Perikanan *Aquaculture Activities*		
(1)	(9)	(10)	(11)	(12)
Panggul	206,41	2,41	10,21	2.070,47
Munjungan	100,82	0,34	9,32	3.203,53
Watulimo	127,74	1,77	9,15	3.397,24
Kampak	509,45	2,08	2,34	1.490,92
Dongko	425,78	1,79	9,61	2.537,72
Pule	344,82	1,70	20,01	2.840,00
Karangan	148,76	3,21	5,24	1.347,58
Suruh	317,49	1,92	7,61	2.389,35
Gandusari	180,82	4,38	18,46	1.372,62
Durenan	110,14	4,18	56,41	1.318,02
Pogalan	155,92	3,89	5,85	1.102,86
Trenggalek	118,03	0,85	3,67	1.268,43
Tugu	255,89	3,27	105,62	2.057,96
Bendungan	164,51	1,19	49,97	2.495,03
Kabupaten Trenggalek	**226,18**	**2,36**	**22,39**	**2.063,70**

https://trenggalekkab.bps.go.id

Tabel 4.13
Table

Rata-Rata Luas Lahan yang Dikuasai Usaha Pertanian Perorangan Pengguna Jenis Lahan Tertentu Menurut Kecamatan di Kabupaten Trenggalek Domisili Pengelola dan Jenis Lahan (m^2), 2023
Average Land Area Utilized by Individual Agricultural Holdings Utilizing Particular Type of Land by Domicile District of Holders and Type of Land (m^2), 2023

Kecamatan *District*	Lahan Pertanian *Agricultural Land*			
	Sawah *Rice Field*	Bukan Sawah *Non-Rice Field*	Padang Rumput Sementara *Temporary Meadow*	Padang Rumput Permanen *Permanent Meadow*
(1)	(2)	(3)	(4)	(5)
Panggul	1.042,92	1.432,43	910,12	1.149,99
Munjungan	1.315,04	949,38	890,61	1.129,13
Watulimo	2.086,00	2.360,77	887,95	905,05
Kampak	793,43	1.399,49	251,29	494,56
Dongko	1.072,84	760,23	702,91	708,46
Pule	1.128,82	1.643,03	987,42	921,06
Karangan	1.674,92	1.056,12	745,83	703,55
Suruh	1.214,91	1.332,13	749,98	883,99
Gandusari	1.366,96	1.723,67	470,29	663,42
Durenan	1.843,54	2.237,59	396,00	843,82
Pogalan	1.518,63	721,64	454,08	816,03
Trenggalek	1.537,11	1.053,92	724,18	638,11
Tugu	1.536,19	1.546,75	963,28	1.103,83
Bendungan	1.004,42	1.289,92	1.130,08	770,46
Kabupaten Trenggalek	**1.366,84**	**1.393,36**	**733,14**	**837,96**

https://trenggalekkab.bps.go.id

Lanjutan Tabel/*Continued Table* 4.13

Kecamatan *District*	Lahan Pertanian *Agricultural Land*		
	Sementara Belum Ditanami Menunggu Penanaman *Temporary Fallow Land Awaiting Planting*	Tanaman Tahunan *Permanent Crops*	Kandang Ternak dan Bangunan Pertanian Lainnya *Livestock Pens and Other Agricultural Buildings*
(1)	(6)	(7)	(8)
Panggul	1.178,33	997,34	18,71
Munjungan	1.390,09	2.808,16	37,76
Watulimo	1.459,47	2.922,27	52,64
Kampak	790,19	987,04	33,09
Dongko	751,44	711,30	26,07
Pule	1.087,99	547,54	25,22
Karangan	750,54	251,33	15,18
Suruh	1.079,30	847,93	24,39
Gandusari	849,85	633,16	20,37
Durenan	1.122,60	444,60	27,94
Pogalan	709,19	352,68	21,28
Trenggalek	1.497,22	1.004,19	19,63
Tugu	991,06	395,04	22,53
Bendungan	886,64	228,27	22,20
Kabupaten Trenggalek	**1.038,85**	**937,92**	**26,22**

https://trenggalekkab.bps.go.id

Lanjutan Tabel/*Continued Table* 4.13

Kecamatan *District*	Lahan Pertanian *Agricultural Land*		Bukan Lahan Pertanian dan Bukan Tempat Tinggal *Non-Agricultural and Non-Residential Land*	Lahan Dikuasai *Land Utilized*
	Kegiatan Kehutanan Forestry Activities	Kegiatan Budi daya Perikanan *Aquaculture Activities*		
(1)	(9)	(10)	(11)	(12)
Panggul	809,54	162,75	408,38	2.070,47
Munjungan	823,07	163,17	236,57	3.203,53
Watulimo	936,40	268,72	233,54	3.397,24
Kampak	1.026,22	372,17	152,99	1.490,92
Dongko	533,41	202,99	159,89	2.537,72
Pule	670,34	390,50	607,61	2.840,00
Karangan	964,35	243,42	692,54	1.347,58
Suruh	831,31	367,17	756,52	2.389,35
Gandusari	945,32	330,32	258,13	1.372,62
Durenan	870,66	180,43	216,86	1.318,02
Pogalan	848,54	247,25	280,40	1.102,86
Trenggalek	1.171,20	83,83	234,81	1.268,43
Tugu	973,80	301,02	507,77	2.057,96
Bendungan	293,72	131,51	779,69	2.495,03
Kabupaten Trenggalek	**835,56**	**246,09**	**394,69**	**2.063,70**

https://trenggalekkab.bps.go.id

Tabel / ***Table*** **4.14**

Luas Lahan yang Dikuasai Usaha Pertanian Perorangan Menurut Lokasi dan Jenis Lahan di Kabupaten Trenggalek (m^2), 2023
Land Area Utilized by Individual Agricultural Holdings by Location and Type of Land in Trenggalek Regency (m^2), 2023

Kecamatan *District*	Lahan Pertanian *Agricultural Land*			
	Sawah *Rice Field*	Bukan Sawah *Non-Rice Field*	Padang Rumput Sementara *Temporary Meadow*	Padang Rumput Permanen *Permanent Meadow*
(1)	(2)	(3)	(4)	(5)
Panggul	7.707.355	11.203.132	1.052.013	1.748.885
Munjungan	6.266.037	1.157.573	48.854	203.944
Watulimo	2.907.936	3.116.755	122.659	1.055.629
Kampak	2.012.068	1.270.883	13.951	82.099
Dongko	6.125.167	8.505.227	3.301.415	2.019.130
Pule	6.264.847	22.406.597	3.623.958	3.108.749
Karangan	10.223.911	1.423.459	19.037	14.045
Suruh	2.463.919	6.250.927	2.201.360	1.034.472
Gandusari	8.501.562	2.340.907	43.170	31.246
Durenan	9.104.815	3.849.380	9.267	23.627
Pogalan	8.826.522	634.061	11.852	29.164
Trenggalek	6.170.190	1.626.990	27.976	16.156
Tugu	8.471.536	5.721.228	310.348	879.167
Bendungan	2.509.444	7.688.574	5.088.872	1.528.903
Kabupaten Trenggalek	**87.555.308**	**77.195.693**	**15.874.732**	**11.775.216**

https://trenggalekkab.bps.go.id

Lanjutan Tabel/*Continued Table* 4.14

Kecamatan *District*	Lahan Pertanian *Agricultural Land*		
	Sementara Belum Ditanami Menunggu Penanaman *Temporary Fallow Land Awaiting Planting*	Tanaman Tahunan *Permanent Crops*	Kandang Ternak dan Bangunan Pertanian Lainnya *Livestock Pens and Other Agricultural Buildings*
(1)	(6)	(7)	(8)
Panggul	1.301.727	14.422.010	289.950
Munjungan	471.335	35.170.577	230.942
Watulimo	686.619	42.935.107	403.721
Kampak	159.698	6.122.942	184.941
Dongko	7.959.618	12.934.712	406.395
Pule	2.515.570	5.925.156	344.458
Karangan	115.813	628.901	118.560
Suruh	514.013	3.984.794	151.732
Gandusari	167.215	669.179	144.830
Durenan	167.493	940.507	217.421
Pogalan	54.475	720.297	179.463
Trenggalek	61.787	635.675	96.594
Tugu	543.518	1.545.396	173.597
Bendungan	976.747	1.471.305	158.592
Kabupaten Trenggalek	**15.695.628**	**128.106.558**	**3.101.193**

https://trenggalekkab.bps.go.id

Lanjutan Tabel/*Continued Table* 4.14

Kecamatan *District*	Lahan Pertanian *Agricultural Land*		Bukan Lahan Pertanian dan Bukan Tempat Tinggal *Non-Agricultural and Non-Residential Land*	Lahan Dikuasai *Land Utilized*
	Kegiatan Kehutanan Forestry Activities	Kegiatan Budi daya Perikanan *Aquaculture Activities*		
(1)	(9)	(10)	(11)	(12)
Panggul	4.148.838	48.171	205.972	42.128.053
Munjungan	1.434.462	4.802	132.328	45.120.852
Watulimo	2.183.462	29.784	153.051	53.594.722
Kampak	4.920.513	20.777	22.323	14.810.195
Dongko	8.420.328	35.447	197.028	49.904.467
Pule	6.227.075	30.459	358.617	50.805.486
Karangan	1.522.052	31.961	59.895	14.157.633
Suruh	2.549.830	15.421	61.598	19.228.066
Gandusari	1.821.321	43.014	185.227	13.947.671
Durenan	1.382.926	47.632	727.399	16.470.467
Pogalan	1.748.804	44.840	71.561	12.321.039
Trenggalek	881.047	7.424	24.527	9.548.366
Tugu	2.714.706	35.479	1.111.133	21.506.106
Bendungan	1.405.531	10.333	430.355	21.268.656
Kabupaten Trenggalek	**41.360.895**	**405.544**	**3.741.014**	**384.811.779**

https://trenggalekkab.bps.go.id

Tabel 4.15
Table

Jumlah Rumah Tangga Usaha Pertanian Menurut Kecamatan di Kabupaten Trenggalek dan Kelompok Luas Lahan Pertanian yang Dikuasai (rumah tangga), 2023
Number of Agricultural Households by District in Trenggalek Regency and Classification of Agricultural Land Area Utilized (households), 2023

Kecamatan *District*	Kelompok Luas Lahan Pertanian yang Dikuasai (Ha) *Classification of Agricultural Land Area Utilized (Ha)*				
	0	<0,1[1]	0,1-0,19	0,2-0,49	0,5-0,99
(1)	(2)	(3)	(4)	(5)	(6)
Panggul	6	7.863	4.046	5.143	1.806
Munjungan	90	2.677	3.368	4.852	2.087
Watulimo	346	3.142	3.898	5.966	2.785
Kampak	3	4.991	2.182	1.891	410
Dongko	1	3.816	6.022	7.719	1.751
Pule	7	3.903	4.231	6.739	2.336
Karangan	-	5.683	2.306	1.835	352
Suruh	1	2.065	1.920	2.862	780
Gandusari	4	5.578	2.144	1.644	324
Durenan	30	7.746	2.008	1.757	483
Pogalan	8	7.057	2.434	1.546	243
Trenggalek	16	4.475	1.521	1.191	217
Tugu	22	4.531	2.417	2.583	757
Bendungan	1	3.137	1.731	2.355	951
Kabupaten Trenggalek	**535**	**66.664**	**40.228**	**48.083**	**15.282**

https://trenggalekkab.bps.go.id

Lanjutan Tabel/*Continued Table* 4.15

Kecamatan *District*	Kelompok Luas Lahan Pertanian yang Dikuasai (Ha) *Classification of Agricultural Land Area Utilized (Ha)*			
	1-1,99	2-2,99	3-3,99	4-4,99
(1)	(7)	(8)	(9)	(10)
Panggul	294	21	4	1
Munjungan	572	74	16	6
Watulimo	956	127	37	15
Kampak	62	6	1	-
Dongko	225	11	2	1
Pule	389	12	1	1
Karangan	74	7	1	1
Suruh	103	4	1	1
Gandusari	83	8	5	1
Durenan	179	17	2	1
Pogalan	43	5	4	1
Trenggalek	54	10	-	-
Tugu	134	7	2	-
Bendungan	209	13	2	2
Kabupaten Trenggalek	**3.377**	**322**	**78**	**31**

https://trenggalekkab.bps.go.id

Lanjutan Tabel/*Continued Table* 4.15

Kecamatan *District*	Kelompok Luas Lahan Pertanian yang Dikuasai (Ha) *Classification of Agricultural Land Area Utilized (Ha)*			
	5-9,99	10-19,99	20-49,99	50-99
(1)	(11)	(12)	(13)	(14)
Panggul	-	-	-	-
Munjungan	-	1	-	-
Watulimo	12	2	-	-
Kampak	-	-	-	-
Dongko	-	-	-	-
Pule	1	-	-	-
Karangan	-	-	-	-
Suruh	-	-	-	-
Gandusari	1	-	-	-
Durenan	6	1	-	-
Pogalan	2	-	-	-
Trenggalek	3	1	-	-
Tugu	1	1	1	-
Bendungan	2	-	-	-
Kabupaten Trenggalek	**28**	**6**	**1**	**-**

https://trenggalekkab.bps.go.id

Lanjutan Tabel/*Continued Table* 4.15

Kecamatan *District*	Kelompok Luas Lahan Pertanian yang Dikuasai (Ha) *Classification of Agricultural Land Area Utilized (Ha)*			
	100-199	200-499	500-999	≥1.000
(1)	(15)	(16)	(17)	(18)
Panggul	-	-	-	-
Munjungan	-	-	-	-
Watulimo	-	-	-	-
Kampak	-	-	-	-
Dongko	-	-	-	-
Pule	-	-	-	-
Karangan	-	-	-	-
Suruh	-	-	-	-
Gandusari	-	-	-	-
Durenan	-	-	-	-
Pogalan	-	-	-	-
Trenggalek	-	-	-	-
Tugu	-	-	-	-
Bendungan	-	-	-	-
Kabupaten Trenggalek	**-**	**-**	**-**	**-**

Catatan/*Note*: [1] Tidak termasuk 0/*Excluding 0*.

https://trenggalekkab.bps.go.id

Tabel 4.16
Table

Jumlah Rumah Tangga Usaha Pertanian Menurut Kecamatan di Kabupaten Trenggalek dan Kelompok Luas Lahan Sawah yang Dikuasai (rumah tangga), 2023
Number of Agricultural Households by District in Trenggalek Regency and Classification of Rice Field Area Utilized (households), 2023

Kecamatan *District*	Kelompok Luas Lahan Sawah yang Dikuasai (Ha) *Classification of Rice-field Area Utilized (Ha)*				
	0	<0,1[1]	0,1-0,19	0,2-0,49	0,5-0,99
(1)	(2)	(3)	(4)	(5)	(6)
Panggul	11.851	4.525	2.061	699	43
Munjungan	9.024	2.463	1.494	679	78
Watulimo	15.860	431	530	358	75
Kampak	6.952	2.002	424	140	23
Dongko	13.814	3.501	1.577	602	50
Pule	12.080	3.191	1.620	669	56
Karangan	4.222	2.467	1.964	1.384	186
Suruh	5.721	1.097	614	275	26
Gandusari	3.601	3.263	1.769	1.031	110
Durenan	7.314	1.808	1.649	1.194	212
Pogalan	5.447	2.515	2.078	1.155	131
Trenggalek	3.578	1.872	1.166	726	121
Tugu	4.869	2.465	1.845	1.122	136
Bendungan	5.886	1.663	562	267	19
Kabupaten Trenggalek	**110.219**	**33.263**	**19.353**	**10.301**	**1.266**

https://trenggalekkab.bps.go.id

Lanjutan Tabel/*Continued Table* 4.16

Kecamatan *District*	Kelompok Luas Lahan Sawah yang Dikuasai (Ha) *Classification of Rice-field Area Utilized (Ha)*			
	1-1,99	2-2,99	3-3,99	4-4,99
(1)	(7)	(8)	(9)	(10)
Panggul	5	-	-	-
Munjungan	5	-	-	-
Watulimo	25	3	3	-
Kampak	4	-	1	-
Dongko	4	-	-	-
Pule	4	-	-	-
Karangan	33	2	-	1
Suruh	4	-	-	-
Gandusari	15	2	-	1
Durenan	45	6	-	-
Pogalan	15	2	-	-
Trenggalek	20	3	-	1
Tugu	16	1	1	-
Bendungan	5	1	-	-
Kabupaten Trenggalek	**200**	**20**	**5**	**3**

https://trenggalekkab.bps.go.id

Lanjutan Tabel/*Continued Table* 4.16

Kecamatan *District*	Kelompok Luas Lahan Sawah yang Dikuasai (Ha) *Classification of Rice-field Area Utilized (Ha)*			
	5-9,99	10-19,99	20-49,99	50-99
(1)	(11)	(12)	(13)	(14)
Panggul	-	-	-	-
Munjungan	-	-	-	-
Watulimo	1	-	-	-
Kampak	-	-	-	-
Dongko	-	-	-	-
Pule	-	-	-	-
Karangan	-	-	-	-
Suruh	-	-	-	-
Gandusari	-	-	-	-
Durenan	2	-	-	-
Pogalan	-	-	-	-
Trenggalek	1	-	-	-
Tugu	1	-	-	-
Bendungan	-	-	-	-
Kabupaten Trenggalek	**5**	**-**	**-**	**-**

https://trenggalekkab.bps.go.id

Lanjutan Tabel/*Continued Table* 4.16

Kecamatan *District*	Kelompok Luas Lahan Sawah yang Dikuasai (Ha) *Classification of Rice-field Area Utilized (Ha)*			
	100-199	200-499	500-999	≥1.000
(1)	(15)	(16)	(17)	(18)
Panggul	-	-	-	-
Munjungan	-	-	-	-
Watulimo	-	-	-	-
Kampak	-	-	-	-
Dongko	-	-	-	-
Pule	-	-	-	-
Karangan	-	-	-	-
Suruh	-	-	-	-
Gandusari	-	-	-	-
Durenan	-	-	-	-
Pogalan	-	-	-	-
Trenggalek	-	-	-	-
Tugu	-	-	-	-
Bendungan	-	-	-	-
Kabupaten Trenggalek	-	-	-	-

Catatan/*Note*: [1]Tidak termasuk 0/*Excluding 0*.

https://trenggalekkab.bps.go.id

Tabel 4.17
Table

Jumlah Rumah Tangga Usaha Pertanian Menurut Kecamatan di Kabupaten Trenggalek dan Kelompok Luas Lahan Selain Sawah yang Dikuasai (rumah tangga), 2023
Number of Agricultural Households by District in Trenggalek Regency and Classification of Land Area other Than Rice Field Utilized (households), 2023

Kecamatan *District*	Kelompok Luas Lahan Selain Sawah yang Dikuasai (Ha) Classification of Land Area other Than Rice Field Utilized (Ha)				
	0	<0,1[1]	0,1-0,19	0,2-0,49	0,5-0,99
(1)	(2)	(3)	(4)	(5)	(6)
Panggul	587	9.133	3.484	4.345	1.404
Munjungan	463	3.291	3.639	4.048	1.732
Watulimo	506	3.259	3.979	5.818	2.649
Kampak	638	4.978	1.927	1.594	353
Dongko	64	4.762	6.433	6.845	1.288
Pule	273	4.576	4.377	6.259	1.864
Karangan	1.600	7.518	662	372	83
Suruh	168	2.417	1.880	2.563	636
Gandusari	1.639	6.825	659	471	140
Durenan	1.509	9.255	549	538	239
Pogalan	1.615	8.818	568	243	66
Trenggalek	1.424	5.033	515	408	71
Tugu	963	6.024	1.451	1.515	445
Bendungan	80	3.507	1.693	2.146	811
Kabupaten Trenggalek	**11.529**	**79.396**	**31.816**	**37.165**	**11.781**

https://trenggalekkab.bps.go.id

Lanjutan Tabel/*Continued Table* 4.17

Kecamatan *District*	Kelompok Luas Lahan Selain Sawah yang Dikuasai (Ha) Classification of Land Area other Than Rice Field Utilized (Ha)			
	1-1,99	2-2,99	3-3,99	4-4,99
(1)	(7)	(8)	(9)	(10)
Panggul	207	20	3	1
Munjungan	481	67	16	5
Watulimo	897	121	32	12
Kampak	51	5	-	-
Dongko	149	5	1	1
Pule	259	10	-	1
Karangan	20	3	1	-
Suruh	67	5	-	1
Gandusari	48	4	5	-
Durenan	122	10	2	1
Pogalan	24	4	2	2
Trenggalek	28	7	-	-
Tugu	52	3	1	-
Bendungan	153	8	2	1
Kabupaten Trenggalek	**2.558**	**272**	**65**	**25**

https://trenggalekkab.bps.go.id

Lanjutan Tabel/*Continued Table* 4.17

Kecamatan *District*	Kelompok Luas Lahan Selain Sawah yang Dikuasai (Ha) Classification of Land Area other Than Rice Field Utilized (Ha)			
	5-9,99	10-19,99	20-49,99	50-99
(1)	(11)	(12)	(13)	(14)
Panggul	-	-	-	-
Munjungan	-	1	-	-
Watulimo	12	1	-	-
Kampak	-	-	-	-
Dongko	-	-	-	-
Pule	1	-	-	-
Karangan	-	-	-	-
Suruh	-	-	-	-
Gandusari	1	-	-	-
Durenan	4	1	-	-
Pogalan	1	-	-	-
Trenggalek	1	1	-	-
Tugu	-	1	1	-
Bendungan	2	-	-	-
Kabupaten Trenggalek	**22**	**5**	**1**	**-**

https://trenggalekkab.bps.go.id

Lanjutan Tabel/*Continued Table* 4.17

Kecamatan *District*	Kelompok Luas Lahan Selain Sawah yang Dikuasai (Ha) Classification of Land Area other Than Rice Field Utilized (Ha)			
	100-199	200-499	500-999	≥1.000
(1)	(15)	(16)	(17)	(18)
Panggul	-	-	-	-
Munjungan	-	-	-	-
Watulimo	-	-	-	-
Kampak	-	-	-	-
Dongko	-	-	-	-
Pule	-	-	-	-
Karangan	-	-	-	-
Suruh	-	-	-	-
Gandusari	-	-	-	-
Durenan	-	-	-	-
Pogalan	-	-	-	-
Trenggalek	-	-	-	-
Tugu	-	-	-	-
Bendungan	-	-	-	-
Kabupaten Trenggalek	**-**	**-**	**-**	**-**

Catatan/*Note*: [1] Tidak termasuk 0/*Excluding 0*.

https://trenggalekkab.bps.go.id

Tabel 4.18
Table

Jumlah Rumah Tangga Usaha Pertanian Menurut Kecamatan di Kabupaten Trenggalek dan Kelompok Luas Lahan Tanaman Semusim Bukan Sawah yang Dikuasai, 2023
Number of Agricultural Households by District in Trenggalek Regency and Classification of non-Rice Field for Temporary Crops Area Utilized, 2023

Kecamatan *District*	Kelompok Luas Lahan Tanaman Semusim Bukan Sawah yang Dikuasai (Ha) *Classification of non-Rice Field for Temporary Crops Area Utilized (Ha)*				
	0	<0,1[1]	0,1-0,19	0,2-0,49	0,5-0,99
(1)	(2)	(3)	(4)	(5)	(6)
Panggul	11.687	3.723	1.862	1.580	302
Munjungan	12.595	815	184	112	32
Watulimo	14.734	713	675	773	310
Kampak	8.646	517	193	137	40
Dongko	8.348	8.674	1.877	519	114
Pule	4.101	5.603	4.082	3.204	578
Karangan	8.884	879	307	163	22
Suruh	3.161	2.041	1.542	902	85
Gandusari	8.644	593	234	205	80
Durenan	10.516	873	256	315	183
Pogalan	10.471	698	109	44	16
Trenggalek	5.978	964	290	216	27
Tugu	6.784	1.653	1.010	836	156
Bendungan	2.393	3.977	1.115	543	300
Kabupaten Trenggalek	**116.942**	**31.723**	**13.736**	**9.549**	**2.245**

https://trenggalekkab.bps.go.id

Lanjutan Tabel/*Continued Table* 4.18

Kecamatan *District*	Kelompok Luas Lahan Tanaman Semusim Bukan Sawah yang Dikuasai (Ha) *Classification of non-Rice Field for Temporary Crops Area Utilized (Ha)*			
	1-1,99	2-2,99	3-3,99	4-4,99
(1)	(7)	(8)	(9)	(10)
Panggul	28	2	-	-
Munjungan	4	1	-	-
Watulimo	71	9	1	-
Kampak	12	1	-	-
Dongko	13	1	1	1
Pule	50	1	-	-
Karangan	3	-	1	-
Suruh	4	1	1	-
Gandusari	33	-	3	-
Durenan	78	5	1	-
Pogalan	3	1	1	-
Trenggalek	12	-	-	-
Tugu	17	-	-	-
Bendungan	66	7	-	2
Kabupaten Trenggalek	**394**	**29**	**9**	**3**

https://trenggalekkab.bps.go.id

Lanjutan Tabel/*Continued Table* 4.18

Kecamatan *District*	Kelompok Luas Lahan Tanaman Semusim Bukan Sawah yang Dikuasai (Ha) *Classification of non-Rice Field for Temporary Crops Area Utilized (Ha)*			
	5-9,99	10-19,99	20-49,99	50-99
(1)	(11)	(12)	(13)	(14)
Panggul	-	-	-	-
Munjungan	-	-	-	-
Watulimo	-	-	-	-
Kampak	-	-	-	-
Dongko	-	-	-	-
Pule	1	-	-	-
Karangan	-	-	-	-
Suruh	-	-	-	-
Gandusari	-	-	-	-
Durenan	2	1	-	-
Pogalan	-	-	-	-
Trenggalek	1	-	-	-
Tugu	-	-	-	-
Bendungan	-	-	-	-
Kabupaten Trenggalek	**4**	**1**	**-**	**-**

https://trenggalekkab.bps.go.id

Lanjutan Tabel/*Continued Table* 4.18

Kecamatan *District*	Kelompok Luas Lahan Tanaman Semusim Bukan Sawah yang Dikuasai (Ha) *Classification of non-Rice Field for Temporary Crops Area Utilized (Ha)*			
	100-199	200-499	500-999	≥1.000
(1)	(15)	(16)	(17)	(18)
Panggul	-	-	-	-
Munjungan	-	-	-	-
Watulimo	-	-	-	-
Kampak	-	-	-	-
Dongko	-	-	-	-
Pule	-	-	-	-
Karangan	-	-	-	-
Suruh	-	-	-	-
Gandusari	-	-	-	-
Durenan	-	-	-	-
Pogalan	-	-	-	-
Trenggalek	-	-	-	-
Tugu	-	-	-	-
Bendungan	-	-	-	-
Kabupaten Trenggalek	-	-	-	-

Catatan/*Note*: [1]Tidak termasuk 0/*Excluding 0.*

https://trenggalekkab.bps.go.id

Tabel 4.19
Table

Jumlah Rumah Tangga Usaha Pertanian Menurut Kecamatan di Kabupaten Trenggalek dan Kelompok Luas Lahan Padang Rumput Sementara yang Dikuasai (rumah tangga), 2023
Number of Agricultural Households by District in Trenggalek Regency and Classification of Temporary Meadow Area Utilized (households), 2023

Kecamatan *District*	Kelompok Luas Lahan Padang Rumput Sementara yang Dikuasai (Ha) *Classification of Temporary Meadow Area Utilized (Ha)*				
	0	<0,1[1]	0,1-0,19	0,2-0,49	0,5-0,99
(1)	(2)	(3)	(4)	(5)	(6)
Panggul	18.158	726	122	175	3
Munjungan	13.687	36	15	5	-
Watulimo	17.133	100	30	23	-
Kampak	9.504	40	1	1	-
Dongko	14.873	3.584	759	330	2
Pule	13.976	2.150	959	533	2
Karangan	10.235	17	6	1	-
Suruh	4.863	1.992	655	223	4
Gandusari	9.700	85	6	1	-
Durenan	12.202	25	1	2	-
Pogalan	11.318	20	5	-	-
Trenggalek	7.466	16	1	5	-
Tugu	10.151	170	83	52	-
Bendungan	3.904	2.500	1.050	929	18
Kabupaten Trenggalek	**157.170**	**11.461**	**3.693**	**2.280**	**29**

https://trenggalekkab.bps.go.id

Lanjutan Tabel/*Continued Table* 4.19

Kecamatan *District*	Kelompok Luas Lahan Padang Rumput Sementara yang Dikuasai (Ha) *Classification of non-Rice Field for Temporary Crops Area Utilized (Ha)*			
	1-1,99	2-2,99	3-3,99	4-4,99
(1)	(7)	(8)	(9)	(10)
Panggul	-	-	-	-
Munjungan	-	-	-	-
Watulimo	-	-	-	-
Kampak	-	-	-	-
Dongko	-	-	-	-
Pule	-	-	-	-
Karangan	-	-	-	-
Suruh	-	-	-	-
Gandusari	-	-	-	-
Durenan	-	-	-	-
Pogalan	-	-	-	-
Trenggalek	-	-	-	-
Tugu	-	-	-	-
Bendungan	2	-	-	-
Kabupaten Trenggalek	**2**	**-**	**-**	**-**

https://trenggalekkab.bps.go.id

Lanjutan Tabel/*Continued Table* 4.19

Kecamatan *District*	Kelompok Luas Lahan Padang Rumput Sementara yang Dikuasai (Ha) *Classification of non-Rice Field for Temporary Crops Area Utilized (Ha)*			
	5-9,99	10-19,99	20-49,99	50-99
(1)	(11)	(12)	(13)	(14)
Panggul	-	-	-	-
Munjungan	-	-	-	-
Watulimo	-	-	-	-
Kampak	-	-	-	-
Dongko	-	-	-	-
Pule	-	-	-	-
Karangan	-	-	-	-
Suruh	-	-	-	-
Gandusari	-	-	-	-
Durenan	-	-	-	-
Pogalan	-	-	-	-
Trenggalek	-	-	-	-
Tugu	-	-	-	-
Bendungan	-	-	-	-
Kabupaten Trenggalek	-	-	-	-

https://trenggalekkab.bps.go.id

Lanjutan Tabel/*Continued Table* 4.19

Kecamatan *District*	Kelompok Luas Lahan Padang Rumput Sementara yang Dikuasai (Ha) *Classification of non-Rice Field for Temporary Crops Area Utilized (Ha)*			
	100-199	200-499	500-999	≥1.000
(1)	(15)	(16)	(17)	(18)
Panggul	-	-	-	-
Munjungan	-	-	-	-
Watulimo	-	-	-	-
Kampak	-	-	-	-
Dongko	-	-	-	-
Pule	-	-	-	-
Karangan	-	-	-	-
Suruh	-	-	-	-
Gandusari	-	-	-	-
Durenan	-	-	-	-
Pogalan	-	-	-	-
Trenggalek	-	-	-	-
Tugu	-	-	-	-
Bendungan	-	-	-	-
Kabupaten Trenggalek	**-**	**-**	**-**	**-**

Catatan/*Note*: [1] Tidak termasuk 0/*Excluding 0*.

https://trenggalekkab.bps.go.id

Tabel 4.20 / ***Table***

Jumlah Rumah Tangga Usaha Pertanian Menurut Kecamatan di Kabupaten Trenggalek dan Kelompok Luas Lahan Padang Rumput Permanen yang Dikuasai (rumah tangga), 2023
Number of Agricultural Households by District in Trenggalek Regency and Classification of Permanent Meadow Area Utilized (households), 2023

Kecamatan *District*	Kelompok Luas Lahan Padang Rumput Permanen yang Dikuasai (Ha) *Classification of Permanent Meadow Area Utilized (Ha)*				
	0	*<0,1*[1]	*0,1-0,19*	*0,2-0,49*	*0,5-0,99*
(1)	(2)	(3)	(4)	(5)	(6)
Panggul	17.732	857	330	235	28
Munjungan	13.565	105	49	19	3
Watulimo	16.117	813	236	108	10
Kampak	9.408	115	19	3	1
Dongko	16.715	2.287	390	129	18
Pule	14.237	2.301	682	355	40
Karangan	10.239	14	5	1	-
Suruh	6.588	740	292	111	6
Gandusari	9.742	43	3	3	1
Durenan	12.202	22	2	3	1
Pogalan	11.312	24	4	2	1
Trenggalek	7.479	8	1	-	-
Tugu	9.665	498	154	110	26
Bendungan	6.396	1.556	231	179	35
Kabupaten Trenggalek	**161.397**	**9.383**	**2.398**	**1.258**	**170**

https://trenggalekkab.bps.go.id

Lanjutan Tabel/*Continued Table* 4.20

Kecamatan *District*	Kelompok Luas Lahan Padang Rumput Permanen yang Dikuasai (Ha) *Classification of Permanent Meadow Area Utilized (Ha)*			
	1-1,99	*2-2,99*	*3-3,99*	*4-4,99*
(1)	(7)	(8)	(9)	(10)
Panggul	2	-	-	-
Munjungan	2	-	-	-
Watulimo	1	1	-	-
Kampak	-	-	-	-
Dongko	9	-	-	-
Pule	5	-	-	-
Karangan	-	-	-	-
Suruh	-	-	-	-
Gandusari	-	-	-	-
Durenan	-	-	-	-
Pogalan	-	-	-	-
Trenggalek	-	-	-	-
Tugu	3	-	-	-
Bendungan	5	-	1	-
Kabupaten Trenggalek	**27**	**1**	**1**	**-**

https://trenggalekkab.bps.go.id

Lanjutan Tabel/*Continued Table* 4.20

Kecamatan *District*	Kelompok Luas Lahan Padang Rumput Permanen yang Dikuasai (Ha) *Classification of Permanent Meadow Area Utilized (Ha)*			
	5-9,99	*10-19,99*	*20-49,99*	*50-99*
(1)	(11)	(12)	(13)	(14)
Panggul	-	-	-	-
Munjungan	-	-	-	-
Watulimo	-	-	-	-
Kampak	-	-	-	-
Dongko	-	-	-	-
Pule	-	-	-	-
Karangan	-	-	-	-
Suruh	-	-	-	-
Gandusari	-	-	-	-
Durenan	-	-	-	-
Pogalan	-	-	-	-
Trenggalek	-	-	-	-
Tugu	-	-	-	-
Bendungan	-	-	-	-
Kabupaten Trenggalek	-	-	-	-

https://trenggalekkab.bps.go.id

Lanjutan Tabel/*Continued Table* 4.20

Kecamatan *District*	Kelompok Luas Lahan Padang Rumput Permanen yang Dikuasai (Ha) *Classification of Permanent Meadow Area Utilized (Ha)*			
	100-199	*200-499*	*500-999*	*≥1000*
(1)	(15)	(16)	(17)	(18)
Panggul	-	-	-	-
Munjungan	-	-	-	-
Watulimo	-	-	-	-
Kampak	-	-	-	-
Dongko	-	-	-	-
Pule	-	-	-	-
Karangan	-	-	-	-
Suruh	-	-	-	-
Gandusari	-	-	-	-
Durenan	-	-	-	-
Pogalan	-	-	-	-
Trenggalek	-	-	-	-
Tugu	-	-	-	-
Bendungan	-	-	-	-
Kabupaten Trenggalek	**-**	**-**	**-**	**-**

Catatan/*Note*: [1] Tidak termasuk 0/*Excluding 0*.

https://trenggalekkab.bps.go.id

Tabel 4.21
Table

Jumlah Rumah Tangga Usaha Pertanian Menurut Kecamatan di Kabupaten Trenggalek dan Kelompok Luas Lahan Sementara Belum Ditanami Menunggu Penanaman yang Dikuasai (rumah tangga), 2023
Number of Agricultural Households by District in Trenggalek Regency and Classification of Temporary Fallow Land Awaiting Planting Utilized (households), 2023

Kecamatan *District*	Kelompok Luas Lahan Sementara Belum Ditanami Menunggu Penanaman yang Dikuasai (Ha) *Classification of Temporary Fallow Land Awaiting Planting Utilized (Ha)*				
	0	*<0,1*[1]	*0,1-0,19*	*0,2-0,49*	*0,5-0,99*
(1)	(2)	(3)	(4)	(5)	(6)
Panggul	18.126	640	221	170	25
Munjungan	13.404	185	71	65	17
Watulimo	16.710	265	179	105	22
Kampak	9.378	124	28	14	2
Dongko	8.951	8.209	1.531	765	84
Pule	15.348	1.356	557	327	31
Karangan	10.110	116	22	10	1
Suruh	7.265	262	145	57	8
Gandusari	9.610	141	26	12	2
Durenan	12.079	103	19	17	12
Pogalan	11.273	57	9	3	-
Trenggalek	7.447	25	10	4	1
Tugu	9.903	345	126	75	6
Bendungan	7.293	807	158	123	18
Kabupaten Trenggalek	**156.897**	**12.635**	**3.102**	**1.747**	**229**

https://trenggalekkab.bps.go.id

Lanjutan Tabel/*Continued Table* 4.21

Kecamatan *District*	Kelompok Luas Lahan Sementara Belum Ditanami Menunggu Penanaman yang Dikuasai (Ha) *Classification of Temporary Fallow Land Awaiting Planting Utilized (Ha)*			
	1-1,99	*2-2,99*	*3-3,99*	*4-4,99*
(1)	(7)	(8)	(9)	(10)
Panggul	2	-	-	-
Munjungan	1	-	-	-
Watulimo	4	-	1	-
Kampak	-	-	-	-
Dongko	8	-	-	-
Pule	1	-	-	-
Karangan	-	-	-	-
Suruh	-	-	-	-
Gandusari	1	-	-	-
Durenan	-	-	-	-
Pogalan	1	-	-	-
Trenggalek	-	1	-	-
Tugu	1	-	-	-
Bendungan	4	-	-	-
Kabupaten Trenggalek	**23**	**1**	**1**	**-**

https://trenggalekkab.bps.go.id

Lanjutan Tabel/*Continued Table* 4.21

Kecamatan *District*	Kelompok Luas Lahan Sementara Belum Ditanami Menunggu Penanaman yang Dikuasai (Ha) *Classification of Temporary Fallow Land Awaiting Planting Utilized (Ha)*			
	5-9,99	*10-19,99*	*20-49,99*	*50-99*
(1)	(11)	(12)	(13)	(14)
Panggul	-	-	-	-
Munjungan	-	-	-	-
Watulimo	-	-	-	-
Kampak	-	-	-	-
Dongko	-	-	-	-
Pule	-	-	-	-
Karangan	-	-	-	-
Suruh	-	-	-	-
Gandusari	-	-	-	-
Durenan	-	-	-	-
Pogalan	-	-	-	-
Trenggalek	-	-	-	-
Tugu	-	-	-	-
Bendungan	-	-	-	-
Kabupaten Trenggalek	-	-	-	-

https://trenggalekkab.bps.go.id

Lanjutan Tabel/*Continued Table* 4.21

Kecamatan *District*	Kelompok Luas Lahan Sementara Belum Ditanami Menunggu Penanaman yang Dikuasai (Ha) *Classification of Temporary Fallow Land Awaiting Planting Utilized (Ha)*			
	100-199	*200-499*	*500-999*	*≥1000*
(1)	(15)	(16)	(17)	(18)
Panggul	-	-	-	-
Munjungan	-	-	-	-
Watulimo	-	-	-	-
Kampak	-	-	-	-
Dongko	-	-	-	-
Pule	-	-	-	-
Karangan	-	-	-	-
Suruh	-	-	-	-
Gandusari	-	-	-	-
Durenan	-	-	-	-
Pogalan	-	-	-	-
Trenggalek	-	-	-	-
Tugu	-	-	-	-
Bendungan	-	-	-	-
Kabupaten Trenggalek	**-**	**-**	**-**	**-**

Catatan/*Note*: [1] Tidak termasuk 0/*Excluding 0*.

https://trenggalekkab.bps.go.id

Tabel 4.22
Table

Jumlah Rumah Tangga Usaha Pertanian Menurut Kecamatan di Kabupaten Trenggalek dan Kelompok Luas Lahan Tanaman Tahunan yang Dikuasai (rumah tangga), 2023
Number of Agricultural Households by District in Trenggalek Regency and Classification of Permanent Crops Land Utilized (households), 2023

Kecamatan *District*	Kelompok Luas Lahan Tanaman Tahunan yang Dikuasai (Ha) *Classification of Permanent Crops Land Utilized (Ha)*				
	0	*<0,1*[1]	*0,1-0,19*	*0,2-0,49*	*0,5-0,99*
(1)	(2)	(3)	(4)	(5)	(6)
Panggul	5.107	9.510	2.633	1.584	302
Munjungan	1.392	2.983	3.488	3.885	1.530
Watulimo	1.992	3.438	4.172	4.871	2.042
Kampak	3.790	3.846	1.134	682	87
Dongko	1.443	14.112	3.101	842	44
Pule	6.922	9.034	1.187	421	50
Karangan	8.015	2.146	64	17	11
Suruh	3.126	3.269	893	394	48
Gandusari	8.582	1.067	84	39	10
Durenan	9.338	2.680	118	49	22
Pogalan	8.923	2.276	78	44	13
Trenggalek	6.694	606	97	60	19
Tugu	6.137	4.026	196	82	8
Bendungan	2.244	5.961	154	39	4
Kabupaten Trenggalek	**73.705**	**64.954**	**17.399**	**13.009**	**4.190**

https://trenggalekkab.bps.go.id

Lanjutan Tabel/*Continued Table* 4.22

Kecamatan *District*	Kelompok Luas Lahan Tanaman Tahunan yang Dikuasai (Ha) *Classification of Permanent Crops Land Utilized (Ha)*			
	1-1,99	*2-2,99*	*3-3,99*	*4-4,99*
(1)	(7)	(8)	(9)	(10)
Panggul	39	7	1	1
Munjungan	401	46	14	3
Watulimo	646	80	26	9
Kampak	6	1	-	-
Dongko	6	-	-	-
Pule	6	-	-	-
Karangan	6	-	-	-
Suruh	6	1	-	-
Gandusari	5	2	2	-
Durenan	15	4	1	1
Pogalan	5	2	-	1
Trenggalek	7	4	-	-
Tugu	1	3	1	-
Bendungan	1	-	-	-
Kabupaten Trenggalek	**1.150**	**150**	**45**	**15**

https://trenggalekkab.bps.go.id

Lanjutan Tabel/*Continued Table* 4.22

Kecamatan *District*	Kelompok Luas Lahan Tanaman Tahunan yang Dikuasai (Ha) *Classification of Permanent Crops Land Utilized (Ha)*			
	5-9,99	*10-19,99*	*20-49,99*	*50-99*
(1)	(11)	(12)	(13)	(14)
Panggul	-	-	-	-
Munjungan	-	1	-	-
Watulimo	9	1	-	-
Kampak	-	-	-	-
Dongko	-	-	-	-
Pule	-	-	-	-
Karangan	-	-	-	-
Suruh	-	-	-	-
Gandusari	1	-	-	-
Durenan	2	-	-	-
Pogalan	1	-	-	-
Trenggalek	-	1	-	-
Tugu	-	1	1	-
Bendungan	-	-	-	-
Kabupaten Trenggalek	**13**	**4**	**1**	**-**

https://trenggalekkab.bps.go.id

Lanjutan Tabel/*Continued Table* 4.22

Kecamatan *District*	Kelompok Luas Lahan Tanaman Tahunan yang Dikuasai (Ha) *Classification of Permanent Crops Land Utilized (Ha)*			
	100-199	*200-499*	*500-999*	*≥1000*
(1)	(15)	(16)	(17)	(18)
Panggul	-	-	-	-
Munjungan	-	-	-	-
Watulimo	-	-	-	-
Kampak	-	-	-	-
Dongko	-	-	-	-
Pule	-	-	-	-
Karangan	-	-	-	-
Suruh	-	-	-	-
Gandusari	-	-	-	-
Durenan	-	-	-	-
Pogalan	-	-	-	-
Trenggalek	-	-	-	-
Tugu	-	-	-	-
Bendungan	-	-	-	-
Kabupaten Trenggalek	-	-	-	-

Catatan/*Note*: [1] Tidak termasuk 0/*Excluding 0*.

https://trenggalekkab.bps.go.id

Tabel 4.23
Table

Jumlah Rumah Tangga Usaha Pertanian Menurut Kecamatan di Kabupaten Trenggalek dan Kelompok Luas Lahan Kandang Ternak dan Bangunan Pertanian Lainnya yang Dikuasai (rumah tangga), 2023
Number of Agricultural Households by District in Trenggalek Regency and Classification of Livestock Pens and Other Agricultural Buildings Land Utilized (households), 2023

Kecamatan *District*	Kelompok Luas Lahan Kandang Ternak dan Bangunan Pertanian Lainnya yang Dikuasai (Ha) *Classification of Livestock Pens and Other Agricultural Buildings Land Utilized (Ha)*				
	0	*<0,1*[1]	*0,1-0,19*	*0,2-0,49*	*0,5-0,99*
(1)	(2)	(3)	(4)	(5)	(6)
Panggul	4.327	14.825	19	12	1
Munjungan	7.665	6.037	21	16	4
Watulimo	9.610	7.611	28	19	11
Kampak	4.195	5.336	9	3	2
Dongko	4.047	15.491	9	1	-
Pule	3.858	13.744	15	3	-
Karangan	2.680	7.576	2	1	-
Suruh	1.645	6.073	13	6	-
Gandusari	2.902	6.876	8	5	1
Durenan	3.638	8.570	15	5	2
Pogalan	2.900	8.434	5	3	1
Trenggalek	2.533	4.946	6	3	-
Tugu	2.757	7.683	7	8	1
Bendungan	1.403	6.995	4	1	-
Kabupaten Trenggalek	**54.160**	**120.197**	**161**	**86**	**23**

https://trenggalekkab.bps.go.id

Lanjutan Tabel/*Continued Table* 4.23

Kecamatan *District*	Kelompok Luas Lahan Kandang Ternak dan Bangunan Pertanian Lainnya yang Dikuasai (Ha) *Classification of Livestock Pens and Other Agricultural Buildings Land Utilized (Ha)*			
	1-1,99	*2-2,99*	*3-3,99*	*4-4,99*
(1)	(7)	(8)	(9)	(10)
Panggul	-	-	-	-
Munjungan	-	-	-	-
Watulimo	6	1	-	-
Kampak	-	1	-	-
Dongko	-	-	-	-
Pule	-	-	-	-
Karangan	-	-	-	-
Suruh	-	-	-	-
Gandusari	-	-	-	-
Durenan	-	-	-	-
Pogalan	-	-	-	-
Trenggalek	-	-	-	-
Tugu	-	-	-	-
Bendungan	-	-	-	-
Kabupaten Trenggalek	**6**	**2**	**-**	**-**

https://trenggalekkab.bps.go.id

Lanjutan Tabel/*Continued Table* 4.23

Kecamatan *District*	Kelompok Luas Lahan Kandang Ternak dan Bangunan Pertanian Lainnya yang Dikuasai (Ha) *Classification of Livestock Pens and Other Agricultural Buildings Land Utilized (Ha)*			
	5-9,99	*10-19,99*	*20-49,99*	*50-99*
(1)	(11)	(12)	(13)	(14)
Panggul	-	-	-	-
Munjungan	-	-	-	-
Watulimo	-	-	-	-
Kampak	-	-	-	-
Dongko	-	-	-	-
Pule	-	-	-	-
Karangan	-	-	-	-
Suruh	-	-	-	-
Gandusari	-	-	-	-
Durenan	-	-	-	-
Pogalan	-	-	-	-
Trenggalek	-	-	-	-
Tugu	-	-	-	-
Bendungan	-	-	-	-
Kabupaten Trenggalek	-	-	-	-

https://trenggalekkab.bps.go.id

Lanjutan Tabel/*Continued Table* 4.23

Kecamatan *District*	Kelompok Luas Lahan Kandang Ternak dan Bangunan Pertanian Lainnya yang Dikuasai (Ha) *Classification of Livestock Pens and Other Agricultural Buildings Land Utilized (Ha)*			
	100-199	*200-499*	*500-999*	*≥1000*
(1)	(15)	(16)	(17)	(18)
Panggul	-	-	-	-
Munjungan	-	-	-	-
Watulimo	-	-	-	-
Kampak	-	-	-	-
Dongko	-	-	-	-
Pule	-	-	-	-
Karangan	-	-	-	-
Suruh	-	-	-	-
Gandusari	-	-	-	-
Durenan	-	-	-	-
Pogalan	-	-	-	-
Trenggalek	-	-	-	-
Tugu	-	-	-	-
Bendungan	-	-	-	-
Kabupaten Trenggalek	-	-	-	-

Catatan/*Note*: [1] Tidak termasuk 0/*Excluding 0*.

https://trenggalekkab.bps.go.id

Tabel 4.24
Table

Jumlah Rumah Tangga Usaha Pertanian Menurut Kecamatan di Kabupaten Trenggalek dan Kelompok Luas Lahan Kehutanan yang Dikuasai (rumah tangga), 2023
Number of Agricultural Households by District in Trenggalek Regency and Classfication of Forestry Activities Land Utilized (households), 2023

Kecamatan *District*	Kelompok Luas Lahan Kehutanan yang Dikuasai (Ha) *Classification of Forestry Activities Land Utilized (Ha)*				
	0	*<0,1*[1]	*0,1-0,19*	*0,2-0,49*	*0,5-0,99*
(1)	(2)	(3)	(4)	(5)	(6)
Panggul	14.120	3.715	822	445	64
Munjungan	12.027	1.290	281	117	21
Watulimo	14.887	1.623	492	229	41
Kampak	4.792	3.008	1.150	537	52
Dongko	3.901	13.465	1.708	437	35
Pule	8.474	7.240	1.278	557	64
Karangan	8.649	1.124	308	135	37
Suruh	4.705	2.176	549	275	30
Gandusari	7.892	1.370	338	151	35
Durenan	10.601	1.182	277	145	21
Pogalan	9.231	1.599	332	149	22
Trenggalek	6.733	472	152	101	21
Tugu	7.677	1.934	419	353	68
Bendungan	3.617	4.479	219	73	13
Kabupaten Trenggalek	**117.306**	**44.677**	**8.325**	**3.704**	**524**

https://trenggalekkab.bps.go.id

Lanjutan Tabel/*Continued Table* 4.24

Kecamatan *District*	Kelompok Luas Lahan Kehutanan yang Dikuasai (Ha) *Classification of Forestry Activities Land Utilized (Ha)*			
	1-1,99	*2-2,99*	*3-3,99*	*4-4,99*
(1)	(7)	(8)	(9)	(10)
Panggul	17	1	-	-
Munjungan	6	1	-	-
Watulimo	12	2	-	-
Kampak	7	-	-	-
Dongko	2	-	-	-
Pule	5	1	1	-
Karangan	5	1	-	-
Suruh	2	-	-	-
Gandusari	6	-	-	-
Durenan	4	-	-	-
Pogalan	7	2	1	-
Trenggalek	9	-	-	-
Tugu	5	-	-	-
Bendungan	2	-	-	-
Kabupaten Trenggalek	**89**	**8**	**2**	**-**

https://trenggalekkab.bps.go.id

Lanjutan Tabel/*Continued Table* 4.24

Kecamatan *District*	Kelompok Luas Lahan Kehutanan yang Dikuasai (Ha) *Classification of Forestry Activities Land Utilized (Ha)*			
	5-9,99	*10-19,99*	*20-49,99*	*50-99*
(1)	(11)	(12)	(13)	(14)
Panggul	-	-	-	-
Munjungan	-	-	-	-
Watulimo	-	-	-	-
Kampak	-	-	-	-
Dongko	-	-	-	-
Pule	-	-	-	-
Karangan	-	-	-	-
Suruh	-	-	-	-
Gandusari	-	-	-	-
Durenan	-	-	-	-
Pogalan	-	-	-	-
Trenggalek	-	-	-	-
Tugu	-	-	-	-
Bendungan	-	-	-	-
Kabupaten Trenggalek	-	-	-	-

https://trenggalekkab.bps.go.id

Lanjutan Tabel/*Continued Table* 4.24

Kecamatan *District*	Kelompok Luas Lahan Kehutanan yang Dikuasai (Ha) *Classification of Forestry Activities Land Utilized (Ha)*			
	100-199	*200-499*	*500-999*	*≥1000*
(1)	(15)	(16)	(17)	(18)
Panggul	-	-	-	-
Munjungan	-	-	-	-
Watulimo	-	-	-	-
Kampak	-	-	-	-
Dongko	-	-	-	-
Pule	-	-	-	-
Karangan	-	-	-	-
Suruh	-	-	-	-
Gandusari	-	-	-	-
Durenan	-	-	-	-
Pogalan	-	-	-	-
Trenggalek	-	-	-	-
Tugu	-	-	-	-
Bendungan	-	-	-	-
Kabupaten Trenggalek	**-**	**-**	**-**	**-**

Catatan/*Note*: [1] Tidak termasuk 0/*Excluding 0*.

https://trenggalekkab.bps.go.id

Tabel 4.25
Table

Jumlah Rumah Tangga Usaha Pertanian Menurut Kecamatan di Kabupaten Trenggalek dan Kelompok Luas Lahan Budi Daya Perikanan yang Dikuasai (rumah tangga), 2023
Number of Agricultural Households by District in Trenggalek Regency and Classification of Aquaculture Activities Land Utilized (households), 2023

Kecamatan *District*	Kelompok Luas Lahan Budi Daya Perikanan yang Dikuasai (Ha) *Classification of Aquaculture Activities Land Utilized (Ha)*				
	0	*<0,1*[1]	*0,1-0,19*	*0,2-0,49*	*0,5-0,99*
(1)	(2)	(3)	(4)	(5)	(6)
Panggul	18.895	278	4	5	2
Munjungan	13.715	28	-	-	-
Watulimo	17.172	109	2	2	1
Kampak	9.492	42	12	-	-
Dongko	19.374	169	4	1	-
Pule	17.542	69	4	5	-
Karangan	10.124	125	6	4	-
Suruh	7.695	37	3	2	-
Gandusari	9.661	125	3	1	1
Durenan	11.938	283	6	2	1
Pogalan	11.167	168	3	4	1
Trenggalek	7.413	73	2	-	-
Tugu	10.341	105	7	3	-
Bendungan	8.325	75	2	1	-
Kabupaten Trenggalek	**172.854**	**1.686**	**58**	**30**	**6**

https://trenggalekkab.bps.go.id

Lanjutan Tabel/*Continued Table* 4.25

Kecamatan *District*	Kelompok Luas Lahan Budi Daya Perikanan yang Dikuasai (Ha) *Classification of Aquaculture Activities Land Utilized (Ha)*			
	1-1,99	*2-2,99*	*3-3,99*	*4-4,99*
(1)	(7)	(8)	(9)	(10)
Panggul	-	-	-	-
Munjungan	-	-	-	-
Watulimo	-	-	-	-
Kampak	-	-	-	-
Dongko	-	-	-	-
Pule	-	-	-	-
Karangan	-	-	-	-
Suruh	-	-	-	-
Gandusari	1	-	-	-
Durenan	-	-	-	-
Pogalan	-	-	-	-
Trenggalek	-	-	-	-
Tugu	-	-	-	-
Bendungan	-	-	-	-
Kabupaten Trenggalek	**1**	**-**	**-**	**-**

https://trenggalekkab.bps.go.id

Lanjutan Tabel/*Continued Table* 4.25

Kecamatan *District*	Kelompok Luas Lahan Budi Daya Perikanan yang Dikuasai (Ha) *Classification of Aquaculture Activities Land Utilized (Ha)*			
	5-9,99	*10-19,99*	*20-49,99*	*50-99*
(1)	(11)	(12)	(13)	(14)
Panggul	-	-	-	-
Munjungan	-	-	-	-
Watulimo	-	-	-	-
Kampak	-	-	-	-
Dongko	-	-	-	-
Pule	-	-	-	-
Karangan	-	-	-	-
Suruh	-	-	-	-
Gandusari	-	-	-	-
Durenan	-	-	-	-
Pogalan	-	-	-	-
Trenggalek	-	-	-	-
Tugu	-	-	-	-
Bendungan	-	-	-	-
Kabupaten Trenggalek	**-**	**-**	**-**	**-**

https://trenggalekkab.bps.go.id

Lanjutan Tabel/*Continued Table* 4.25

Kecamatan *District*	Kelompok Luas Lahan Budi Daya Perikanan yang Dikuasai (Ha) *Classification of Aquaculture Activities Land Utilized (Ha)*			
	100-199	*200-499*	*500-999*	*≥1000*
(1)	(15)	(16)	(17)	(18)
Panggul	-	-	-	-
Munjungan	-	-	-	-
Watulimo	-	-	-	-
Kampak	-	-	-	-
Dongko	-	-	-	-
Pule	-	-	-	-
Karangan	-	-	-	-
Suruh	-	-	-	-
Gandusari	-	-	-	-
Durenan	-	-	-	-
Pogalan	-	-	-	-
Trenggalek	-	-	-	-
Tugu	-	-	-	-
Bendungan	-	-	-	-
Kabupaten Trenggalek	-	-	-	-

Catatan/*Note*: [1] Tidak termasuk 0/*Excluding 0.*

https://trenggalekkab.bps.go.id

Tabel 4.26
Table

Jumlah Rumah Tangga Usaha Pertanian Menurut Kecamatan di Kabupaten Trenggalek dan Kelompok Luas Lahan Bukan Pertanian dan Bukan Tempat Tinggal yang Dikuasai (rumah tangga), 2023
Number of Agricultural Households by District in Trenggalek Regency and Classification of Non-Agricultural and Non-Residential Land Utilized (households), 2023

Kecamatan *District*	Kelompok Luas Lahan Bukan Pertanian dan Bukan Tempat Tinggal yang Dikuasai (Ha) *Classification of Non-Agricultural and Non-Residential Land Utilized (Ha)*				
	0	*<0,1*[1]	*0,1-0,19*	*0,2-0,49*	*0,5-0,99*
(1)	(2)	(3)	(4)	(5)	(6)
Panggul	18.688	451	23	15	7
Munjungan	13.189	526	20	8	-
Watulimo	16.601	659	19	5	1
Kampak	9.398	144	3	1	-
Dongko	18.364	1.163	4	7	10
Pule	17.030	517	29	21	23
Karangan	10.180	61	13	4	1
Suruh	7.656	68	6	2	5
Gandusari	9.081	680	27	3	1
Durenan	8.917	3.239	62	11	1
Pogalan	11.105	230	6	2	-
Trenggalek	7.371	109	6	2	-
Tugu	8.257	1.940	128	98	24
Bendungan	7.853	474	2	34	40
Kabupaten Trenggalek	**163.690**	**10.261**	**348**	**213**	**113**

https://trenggalekkab.bps.go.id

Lanjutan Tabel/*Continued Table* 4.26

Kecamatan *District*	Kelompok Luas Lahan Bukan Pertanian dan Bukan Tempat Tinggal yang Dikuasai (Ha) *Classification of Non-Agricultural and Non-Residential Land Utilized (Ha)*			
	1-1,99	*2-2,99*	*3-3,99*	*4-4,99*
(1)	(7)	(8)	(9)	(10)
Panggul	-	-	-	-
Munjungan	-	-	-	-
Watulimo	-	1	-	-
Kampak	-	-	-	-
Dongko	-	-	-	-
Pule	-	-	-	-
Karangan	-	-	-	-
Suruh	-	-	-	-
Gandusari	-	-	-	-
Durenan	-	-	-	-
Pogalan	-	-	-	-
Trenggalek	-	-	-	-
Tugu	8	1	-	-
Bendungan	-	-	-	-
Kabupaten Trenggalek	**8**	**2**	**-**	**-**

https://trenggalekkab.bps.go.id

Lanjutan Tabel/*Continued Table* 4.26

Kecamatan *District*	Kelompok Luas Lahan Bukan Pertanian dan Bukan Tempat Tinggal yang Dikuasai (Ha) *Classification of Non-Agricultural and Non-Residential Land Utilized (Ha)*			
	5-9,99	*10-19,99*	*20-49,99*	*50-99*
(1)	(11)	(12)	(13)	(14)
Panggul	-	-	-	-
Munjungan	-	-	-	-
Watulimo	-	-	-	-
Kampak	-	-	-	-
Dongko	-	-	-	-
Pule	-	-	-	-
Karangan	-	-	-	-
Suruh	-	-	-	-
Gandusari	-	-	-	-
Durenan	-	-	-	-
Pogalan	-	-	-	-
Trenggalek	-	-	-	-
Tugu	-	-	-	-
Bendungan	-	-	-	-
Kabupaten Trenggalek	-	-	-	-

https://trenggalekkab.bps.go.id

Lanjutan Tabel/*Continued Table* 4.26

Kecamatan *District*	Kelompok Luas Lahan Bukan Pertanian dan Bukan Tempat Tinggal yang Dikuasai (Ha) *Classification of Non-Agricultural and Non-Residential Land Utilized (Ha)*			
	100-199	*200-499*	*500-999*	*≥1000*
(1)	(15)	(16)	(17)	(18)
Panggul	-	-	-	-
Munjungan	-	-	-	-
Watulimo	-	-	-	-
Kampak	-	-	-	-
Dongko	-	-	-	-
Pule	-	-	-	-
Karangan	-	-	-	-
Suruh	-	-	-	-
Gandusari	-	-	-	-
Durenan	-	-	-	-
Pogalan	-	-	-	-
Trenggalek	-	-	-	-
Tugu	-	-	-	-
Bendungan	-	-	-	-
Kabupaten Trenggalek	-	-	-	-

Catatan/*Note*: [1] Tidak termasuk 0/*Excluding 0*.

https://trenggalekkab.bps.go.id

Tabel 4.27
Table

Jumlah Usaha Pertanian Perorangan Menurut Kecamatan di Kabupaten Trenggalek dan Kelompok Luas Lahan Pertanian yang Dikuasai (unit), 2023
Number of Individual Agricultural Holdings by District in Trenggalek Regency and Classification of Agricultural Land Utilized (units), 2023

Kecamatan *District*	Kelompok Luas Lahan Pertanian yang Dikuasai (Ha) *Classification of Agricultural Land Utilized (Ha)*				
	0	*<0,1*[1]	*0,1-0,19*	*0,2-0,49*	*0,5-0,99*
(1)	(2)	(3)	(4)	(5)	(6)
Panggul	15	8.504	4.137	5.185	1.796
Munjungan	103	2.963	3.456	4.931	2.093
Watulimo	381	3.528	4.091	6.207	2.783
Kampak	3	5.081	2.211	1.889	408
Dongko	2	3.897	6.089	7.772	1.723
Pule	11	4.064	4.361	6.783	2.320
Karangan	-	5.859	2.326	1.832	352
Suruh	1	2.234	2.060	2.904	754
Gandusari	5	5.719	2.175	1.642	321
Durenan	32	8.394	2.062	1.769	470
Pogalan	9	7.216	2.461	1.534	237
Trenggalek	16	4.492	1.523	1.192	216
Tugu	22	4.669	2.428	2.598	751
Bendungan	3	3.299	1.765	2.388	937
Kabupaten Trenggalek	**603**	**69.919**	**41.145**	**48.626**	**15.161**

https://trenggalekkab.bps.go.id

Lanjutan Tabel/*Continued Table* 4.27

Kecamatan *District*	Kelompok Luas Lahan Pertanian yang Dikuasai (Ha) *Classification of Agricultural Land Utilized (Ha)*			
	1-1,99	*2-2,99*	*3-3,99*	*4-4,99*
(1)	(7)	(8)	(9)	(10)
Panggul	277	21	4	1
Munjungan	556	70	14	6
Watulimo	942	115	32	14
Kampak	61	6	1	-
Dongko	220	11	2	1
Pule	370	11	1	1
Karangan	72	7	1	1
Suruh	91	5	1	-
Gandusari	81	8	5	1
Durenan	176	16	2	1
Pogalan	43	5	4	1
Trenggalek	54	10	-	-
Tugu	130	7	2	-
Bendungan	205	12	2	2
Kabupaten Trenggalek	**3.278**	**304**	**71**	**29**

https://trenggalekkab.bps.go.id

Lanjutan Tabel/*Continued Table* 4.27

Kecamatan *District*	Kelompok Luas Lahan Pertanian yang Dikuasai (Ha) *Classification of Agricultural Land Utilized (Ha)*			
	5-9,99	*10-19,99*	*20-49,99*	*50-99*
(1)	(11)	(12)	(13)	(14)
Panggul	-	-	-	-
Munjungan	-	1	-	-
Watulimo	11	2	-	-
Kampak	-	-	-	-
Dongko	-	-	-	-
Pule	1	-	-	-
Karangan	-	-	-	-
Suruh	-	-	-	-
Gandusari	1	-	-	-
Durenan	6	1	-	-
Pogalan	2	-	-	-
Trenggalek	3	1	-	-
Tugu	1	1	1	-
Bendungan	2	-	-	-
Kabupaten Trenggalek	**27**	**6**	**1**	**-**

https://trenggalekkab.bps.go.id

Lanjutan Tabel/*Continued Table* 4.27

Kecamatan *District*	Kelompok Luas Lahan Pertanian yang Dikuasai (Ha) *Classification of Agricultural Land Utilized (Ha)*			
	100-199	*200-499*	*500-999*	*≥1000*
(1)	(15)	(16)	(17)	(18)
Panggul	-	-	-	-
Munjungan	-	-	-	-
Watulimo	-	-	-	-
Kampak	-	-	-	-
Dongko	-	-	-	-
Pule	-	-	-	-
Karangan	-	-	-	-
Suruh	-	-	-	-
Gandusari	-	-	-	-
Durenan	-	-	-	-
Pogalan	-	-	-	-
Trenggalek	-	-	-	-
Tugu	-	-	-	-
Bendungan	-	-	-	-
Kabupaten Trenggalek	**-**	**-**	**-**	**-**

Catatan/*Note*: [1] Tidak termasuk 0/*Excluding 0*.

https://trenggalekkab.bps.go.id

Tabel 4.28
Table

Jumlah Usaha Pertanian Perorangan Menurut Kecamatan di Kabupaten Trenggalek dan Kelompok Luas Lahan Sawah yang Dikuasai (unit), 2023
Number of Individual Agricultural Holdings by District in Trenggalek Regency and Classification of Rice-Field Area Utilized (units), 2023

Kecamatan *District*	Kelompok Luas Lahan Sawah yang Dikuasai (Ha) *Classification of Rice-Field Area Utilized (Ha)*				
	0	*<0,1*[1]	*0,1-0,19*	*0,2-0,49*	*0,5-0,99*
(1)	(2)	(3)	(4)	(5)	(6)
Panggul	12.576	4.553	2.067	697	43
Munjungan	9.447	2.490	1.496	679	76
Watulimo	16.673	434	535	358	74
Kampak	7.062	2.005	427	138	23
Dongko	13.967	3.519	1.576	602	49
Pule	12.365	3.214	1.618	666	56
Karangan	4.384	2.484	1.981	1.380	186
Suruh	6.020	1.110	618	272	26
Gandusari	3.730	3.286	1.787	1.029	110
Durenan	7.932	1.850	1.689	1.205	202
Pogalan	5.565	2.564	2.095	1.146	125
Trenggalek	3.594	1.873	1.168	726	121
Tugu	5.002	2.482	1.852	1.120	135
Bendungan	6.093	1.666	564	267	19
Kabupaten Trenggalek	**114.410**	**33.530**	**19.473**	**10.285**	**1.245**

https://trenggalekkab.bps.go.id

Lanjutan Tabel/*Continued Table* 4.28

Kecamatan *District*	Kelompok Luas Lahan Sawah yang Dikuasai (Ha) *Classification of Rice-Field Area Utilized (Ha)*			
	1-1,99	*2-2,99*	*3-3,99*	*4-4,99*
(1)	(7)	(8)	(9)	(10)
Panggul	4	-	-	-
Munjungan	5	-	-	-
Watulimo	25	3	3	-
Kampak	4	-	1	-
Dongko	4	-	-	-
Pule	4	-	-	-
Karangan	32	2	-	1
Suruh	4	-	-	-
Gandusari	13	2	-	1
Durenan	44	5	-	-
Pogalan	15	2	-	-
Trenggalek	20	3	-	1
Tugu	16	1	1	-
Bendungan	5	1	-	-
Kabupaten Trenggalek	**195**	**19**	**5**	**3**

https://trenggalekkab.bps.go.id

Lanjutan Tabel/*Continued Table* 4.28

Kecamatan *District*	Kelompok Luas Lahan Sawah yang Dikuasai (Ha) *Classification of Rice-Field Area Utilized (Ha)*			
	5-9,99	*10-19,99*	*20-49,99*	*50-99*
(1)	(11)	(12)	(13)	(14)
Panggul	-	-	-	-
Munjungan	-	-	-	-
Watulimo	1	-	-	-
Kampak	-	-	-	-
Dongko	-	-	-	-
Pule	-	-	-	-
Karangan	-	-	-	-
Suruh	-	-	-	-
Gandusari	-	-	-	-
Durenan	2	-	-	-
Pogalan	-	-	-	-
Trenggalek	1	-	-	-
Tugu	1	-	-	-
Bendungan	-	-	-	-
Kabupaten Trenggalek	**5**	**-**	**-**	**-**

https://trenggalekkab.bps.go.id

Lanjutan Tabel/*Continued Table* 4.28

Kecamatan *District*	Kelompok Luas Lahan Sawah yang Dikuasai (Ha) *Classification of Rice-Field Area Utilized (Ha)*			
	100-199	*200-499*	*500-999*	*≥1000*
(1)	(15)	(16)	(17)	(18)
Panggul	-	-	-	-
Munjungan	-	-	-	-
Watulimo	-	-	-	-
Kampak	-	-	-	-
Dongko	-	-	-	-
Pule	-	-	-	-
Karangan	-	-	-	-
Suruh	-	-	-	-
Gandusari	-	-	-	-
Durenan	-	-	-	-
Pogalan	-	-	-	-
Trenggalek	-	-	-	-
Tugu	-	-	-	-
Bendungan	-	-	-	-
Kabupaten Trenggalek	**-**	**-**	**-**	**-**

Catatan/*Note*: [1] Tidak termasuk 0/*Excluding 0.*

https://trenggalekkab.bps.go.id

Tabel 4.29
Table

Jumlah Usaha Pertanian Perorangan Menurut Kecamatan di Kabupaten Trenggalek dan Kelompok Luas Lahan Selain Sawah yang Dikuasai (unit), 2023
Number of Individual Agricultural Holdings by District in Trenggalek Regency and Classification of Other than Rice-Field Area Utilized (units), 2023

Kecamatan *District*	Kelompok Luas Lahan Selain Sawah yang Dikuasai (Ha) *Classification of Other Rice-Field Area Utilized (Ha)*				
	0	*<0,1*[1]	*0,1-0,19*	*0,2-0,49*	*0,5-0,99*
(1)	(2)	(3)	(4)	(5)	(6)
Panggul	652	9.733	3.560	4.377	1.399
Munjungan	514	3.563	3.718	4.115	1.730
Watulimo	553	3.645	4.172	6.048	2.644
Kampak	657	5.053	1.955	1.590	350
Dongko	69	4.848	6.501	6.884	1.262
Pule	284	4.742	4.508	6.289	1.839
Karangan	1.664	7.643	663	372	86
Suruh	185	2.584	2.007	2.601	607
Gandusari	1.731	6.897	662	470	140
Durenan	1.771	9.692	557	534	235
Pogalan	1.700	8.902	567	244	66
Trenggalek	1.432	5.044	515	408	71
Tugu	996	6.134	1.461	1.522	441
Bendungan	87	3.670	1.727	2.174	796
Kabupaten Trenggalek	**12.295**	**82.150**	**32.573**	**37.628**	**11.666**

https://trenggalekkab.bps.go.id

Lanjutan Tabel/*Continued Table* 4.29

Kecamatan *District*	Kelompok Luas Lahan Selain Sawah yang Dikuasai (Ha) *Classification of Other Rice-Field Area Utilized (Ha)*			
	1-1,99	*2-2,99*	*3-3,99*	*4-4,99*
(1)	(7)	(8)	(9)	(10)
Panggul	196	19	3	1
Munjungan	469	64	14	5
Watulimo	886	108	27	11
Kampak	50	5	-	-
Dongko	146	5	1	1
Pule	250	9	-	1
Karangan	18	3	1	-
Suruh	61	5	-	-
Gandusari	48	4	5	-
Durenan	122	10	2	1
Pogalan	24	4	2	2
Trenggalek	28	7	-	-
Tugu	50	3	1	-
Bendungan	149	7	2	1
Kabupaten Trenggalek	**2.497**	**253**	**58**	**23**

https://trenggalekkab.bps.go.id

Lanjutan Tabel/*Continued Table* 4.29

Kecamatan *District*	Kelompok Luas Lahan Selain Sawah yang Dikuasai (Ha) *Classification of Other Rice-Field Area Utilized (Ha)*			
	5-9,99	*10-19,99*	*20-49,99*	*50-99*
(1)	(11)	(12)	(13)	(14)
Panggul	-	-	-	-
Munjungan	-	1	-	-
Watulimo	11	1	-	-
Kampak	-	-	-	-
Dongko	-	-	-	-
Pule	1	-	-	-
Karangan	-	-	-	-
Suruh	-	-	-	-
Gandusari	1	-	-	-
Durenan	4	1	-	-
Pogalan	1	-	-	-
Trenggalek	1	1	-	-
Tugu	-	1	1	-
Bendungan	2	-	-	-
Kabupaten Trenggalek	**21**	**5**	**1**	**-**

https://trenggalekkab.bps.go.id

Lanjutan Tabel/*Continued Table* 4.29

Kecamatan *District*	Kelompok Luas Lahan Selain Sawah yang Dikuasai (Ha) *Classification of Other Rice-Field Area Utilized (Ha)*			
	100-199	*200-499*	*500-999*	*≥1000*
(1)	(15)	(16)	(17)	(18)
Panggul	-	-	-	-
Munjungan	-	-	-	-
Watulimo	-	-	-	-
Kampak	-	-	-	-
Dongko	-	-	-	-
Pule	-	-	-	-
Karangan	-	-	-	-
Suruh	-	-	-	-
Gandusari	-	-	-	-
Durenan	-	-	-	-
Pogalan	-	-	-	-
Trenggalek	-	-	-	-
Tugu	-	-	-	-
Bendungan	-	-	-	-
Kabupaten Trenggalek	-	-	-	-

Catatan/*Note*: [1] Tidak termasuk 0/*Excluding 0*.

https://trenggalekkab.bps.go.id

Tabel 4.30
Table

Jumlah Usaha Pertanian Perorangan Menurut Kecamatan di Kabupaten Trenggalek dan Kelompok Luas Lahan Tanaman Semusim Bukan Sawah yang Dikuasai (unit), 2023
Number of Individual Agricultural Holdings by District in Trenggalek Regency and Classification of Non-Rice-Field for Temporary Crops Area Utilized (units), 2023

Kecamatan *District*	Kelompok Luas Lahan Tanaman Semusim Bukan Sawah yang Dikuasai (Ha) *Classification of Non-Rice-Field for Temporary Crops Area Utilized (Ha)*				
	0	*<0,1*[1]	*0,1-0,19*	*0,2-0,49*	*0,5-0,99*
(1)	(2)	(3)	(4)	(5)	(6)
Panggul	12.367	3.778	1.882	1.587	297
Munjungan	13.034	825	186	112	31
Watulimo	15.476	742	698	808	302
Kampak	8.760	517	193	137	40
Dongko	8.466	8.733	1.877	511	114
Pule	4.205	5.753	4.160	3.200	554
Karangan	9.073	879	308	165	21
Suruh	3.374	2.108	1.589	892	80
Gandusari	8.807	596	234	205	80
Durenan	11.206	880	258	316	182
Pogalan	10.639	698	109	46	15
Trenggalek	5.996	965	290	216	27
Tugu	6.921	1.663	1.016	839	154
Bendungan	2.556	4.029	1.114	544	298
Kabupaten Trenggalek	**120.880**	**32.166**	**13.914**	**9.578**	**2.195**

https://trenggalekkab.bps.go.id

Lanjutan Tabel/*Continued Table* 4.30

Kecamatan *District*	Kelompok Luas Lahan Tanaman Semusim Bukan Sawah yang Dikuasai (Ha) *Classification of Non-Rice-Field for Temporary Crops Area Utilized (Ha)*			
	1-1,99	*2-2,99*	*3-3,99*	*4-4,99*
(1)	(7)	(8)	(9)	(10)
Panggul	28	1	-	-
Munjungan	4	1	-	-
Watulimo	75	5	-	-
Kampak	12	1	-	-
Dongko	13	1	1	1
Pule	49	1	-	-
Karangan	3	-	1	-
Suruh	5	2	-	-
Gandusari	33	-	3	-
Durenan	78	5	1	-
Pogalan	3	1	1	-
Trenggalek	12	-	-	-
Tugu	17	-	-	-
Bendungan	65	7	-	2
Kabupaten Trenggalek	**397**	**25**	**7**	**3**

https://trenggalekkab.bps.go.id

Lanjutan Tabel/*Continued Table* 4.30

Kecamatan *District*	Kelompok Luas Lahan Bukan Sawah Tanaman Semusim yang Dikuasai (Ha) *Classification of Non-Rice-Field Area Utilized (Ha)*			
	5-9,99	*10-19,99*	*20-49,99*	*50-99*
(1)	(11)	(12)	(13)	(14)
Panggul	-	-	-	-
Munjungan	-	-	-	-
Watulimo	-	-	-	-
Kampak	-	-	-	-
Dongko	-	-	-	-
Pule	1	-	-	-
Karangan	-	-	-	-
Suruh	-	-	-	-
Gandusari	-	-	-	-
Durenan	2	1	-	-
Pogalan	-	-	-	-
Trenggalek	1	-	-	-
Tugu	-	-	-	-
Bendungan	-	-	-	-
Kabupaten Trenggalek	**4**	**1**	**-**	**-**

https://trenggalekkab.bps.go.id

Lanjutan Tabel/*Continued Table* 4.30

Kecamatan *District*	Kelompok Luas Lahan Tanaman Semusim Bukan Sawah yang Dikuasai (Ha) *Classification of Non-Rice-Field for Temporary Crops Area Utilized (Ha)*			
	100-199	*200-499*	*500-999*	*≥1000*
(1)	(15)	(16)	(17)	(18)
Panggul	-	-	-	-
Munjungan	-	-	-	-
Watulimo	-	-	-	-
Kampak	-	-	-	-
Dongko	-	-	-	-
Pule	-	-	-	-
Karangan	-	-	-	-
Suruh	-	-	-	-
Gandusari	-	-	-	-
Durenan	-	-	-	-
Pogalan	-	-	-	-
Trenggalek	-	-	-	-
Tugu	-	-	-	-
Bendungan	-	-	-	-
Kabupaten Trenggalek	-	-	-	-

Catatan/*Note*: [1] Tidak termasuk 0/*Excluding 0.*

https://trenggalekkab.bps.go.id

Tabel 4.31
Table

Jumlah Usaha Pertanian Perorangan Menurut Kecamatan di Kabupaten Trenggalek dan Kelompok Luas Lahan Padang Rumput Sementara yang Dikuasai (unit), 2023
Number of Individual Agricultural Holdings by District in Trenggalek Regency and Classification of Temporary Meadow Land Utilized (units), 2023

Kecamatan *District*	Kelompok Luas Lahan Padang Rumput Sementara yang Dikuasai (Ha) *Classification of Temporary Meadow Land Utilized (Ha)*				
	0	*<0,1*[1]	*0,1-0,19*	*0,2-0,49*	*0,5-0,99*
(1)	(2)	(3)	(4)	(5)	(6)
Panggul	18.909	732	121	175	3
Munjungan	14.137	36	15	5	-
Watulimo	17.953	100	30	23	-
Kampak	9.618	40	1	1	-
Dongko	15.016	3.616	756	327	2
Pule	14.250	2.178	961	533	1
Karangan	10.426	17	6	1	-
Suruh	5.105	2.063	664	217	1
Gandusari	9.866	85	6	1	-
Durenan	12.901	25	1	2	-
Pogalan	11.487	20	5	-	-
Trenggalek	7.485	16	1	5	-
Tugu	10.303	172	83	52	-
Bendungan	4.065	2.546	1.052	938	12
Kabupaten Trenggalek	**161.521**	**11.646**	**3.702**	**2.280**	**19**

https://trenggalekkab.bps.go.id

Lanjutan Tabel/*Continued Table* 4.31

Kecamatan *District*	Kelompok Luas Lahan Padang Rumput Sementara yang Dikuasai (Ha) *Classification of Temporary Meadow Land Utilized (Ha)*			
	1-1,99	*2-2,99*	*3-3,99*	*4-4,99*
(1)	(7)	(8)	(9)	(10)
Panggul	-	-	-	-
Munjungan	-	-	-	-
Watulimo	-	-	-	-
Kampak	-	-	-	-
Dongko	-	-	-	-
Pule	-	-	-	-
Karangan	-	-	-	-
Suruh	-	-	-	-
Gandusari	-	-	-	-
Durenan	-	-	-	-
Pogalan	-	-	-	-
Trenggalek	-	-	-	-
Tugu	-	-	-	-
Bendungan	2	-	-	-
Kabupaten Trenggalek	**2**	**-**	**-**	**-**

https://trenggalekkab.bps.go.id

Lanjutan Tabel/*Continued Table* 4.31

Kecamatan *District*	Kelompok Luas Lahan Padang Rumput Sementara yang Dikuasai (Ha) *Classification of Temporary Meadow Land Utilized (Ha)*			
	5-9,99	*10-19,99*	*20-49,99*	*50-99*
(1)	(11)	(12)	(13)	(14)
Panggul	-	-	-	-
Munjungan	-	-	-	-
Watulimo	-	-	-	-
Kampak	-	-	-	-
Dongko	-	-	-	-
Pule	-	-	-	-
Karangan	-	-	-	-
Suruh	-	-	-	-
Gandusari	-	-	-	-
Durenan	-	-	-	-
Pogalan	-	-	-	-
Trenggalek	-	-	-	-
Tugu	-	-	-	-
Bendungan	-	-	-	-
Kabupaten Trenggalek	-	-	-	-

https://trenggalekkab.bps.go.id

Lanjutan Tabel/*Continued Table* 4.31

Kecamatan *District*	Kelompok Luas Lahan Padang Rumput Sementara yang Dikuasai (Ha) *Classification of Temporary Meadow Land Utilized (Ha)*			
	100-199	*200-499*	*500-999*	*≥1000*
(1)	(15)	(16)	(17)	(18)
Panggul	-	-	-	-
Munjungan	-	-	-	-
Watulimo	-	-	-	-
Kampak	-	-	-	-
Dongko	-	-	-	-
Pule	-	-	-	-
Karangan	-	-	-	-
Suruh	-	-	-	-
Gandusari	-	-	-	-
Durenan	-	-	-	-
Pogalan	-	-	-	-
Trenggalek	-	-	-	-
Tugu	-	-	-	-
Bendungan	-	-	-	-
Kabupaten Trenggalek	**-**	**-**	**-**	**-**

Catatan/*Note*: [1] Tidak termasuk 0/*Excluding 0.*

https://trenggalekkab.bps.go.id

Tabel 4.32
Table

Jumlah Usaha Pertanian Perorangan Menurut Kecamatan di Kabupaten Trenggalek dan Kelompok Luas Lahan Padang Rumput Permanen yang Dikuasai (unit), 2023
Number of Individual Agricultural Holdings by District in Trenggalek Regency and Classification of Permanent Meadow Land Utilized (units), 2023

Kecamatan *District*	Kelompok Luas Lahan Padang Rumput Permanen yang Dikuasai (Ha) *Classification of Permanent Meadow Land Utilized (Ha)*				
	0	*<0,1*[1]	*0,1-0,19*	*0,2-0,49*	*0,5-0,99*
(1)	(2)	(3)	(4)	(5)	(6)
Panggul	18.481	864	329	236	28
Munjungan	14.013	107	50	18	3
Watulimo	16.912	838	236	108	11
Kampak	9.521	116	19	3	1
Dongko	16.864	2.307	389	132	16
Pule	14.526	2.316	682	354	40
Karangan	10.430	14	5	1	-
Suruh	6.879	762	293	110	6
Gandusari	9.908	43	3	3	1
Durenan	12.901	22	2	3	1
Pogalan	11.481	24	4	2	1
Trenggalek	7.498	8	1	-	-
Tugu	9.812	505	155	109	26
Bendungan	6.576	1.588	230	181	34
Kabupaten Trenggalek	**165.802**	**9.514**	**2.398**	**1.260**	**168**

https://trenggalekkab.bps.go.id

Lanjutan Tabel/*Continued Table* 4.32

Kecamatan *District*	Kelompok Luas Lahan Padang Rumput Permanen yang Dikuasai (Ha) *Classification of Permanent Meadow Land Utilized (Ha)*			
	1-1,99	*2-2,99*	*3-3,99*	*4-4,99*
(1)	(7)	(8)	(9)	(10)
Panggul	2	-	-	-
Munjungan	2	-	-	-
Watulimo	-	1	-	-
Kampak	-	-	-	-
Dongko	9	-	-	-
Pule	5	-	-	-
Karangan	-	-	-	-
Suruh	-	-	-	-
Gandusari	-	-	-	-
Durenan	-	-	-	-
Pogalan	-	-	-	-
Trenggalek	-	-	-	-
Tugu	3	-	-	-
Bendungan	5	-	1	-
Kabupaten Trenggalek	**26**	**1**	**1**	**-**

https://trenggalekkab.bps.go.id

Lanjutan Tabel/*Continued Table* 4.32

Kecamatan *District*	Kelompok Luas Lahan Padang Rumput Permanen yang Dikuasai (Ha) *Classification of Permanent Meadow Land Utilized (Ha)*			
	5-9,99	*10-19,99*	*20-49,99*	*50-99*
(1)	(11)	(12)	(13)	(14)
Panggul	-	-	-	-
Munjungan	-	-	-	-
Watulimo	-	-	-	-
Kampak	-	-	-	-
Dongko	-	-	-	-
Pule	-	-	-	-
Karangan	-	-	-	-
Suruh	-	-	-	-
Gandusari	-	-	-	-
Durenan	-	-	-	-
Pogalan	-	-	-	-
Trenggalek	-	-	-	-
Tugu	-	-	-	-
Bendungan	-	-	-	-
Kabupaten Trenggalek	-	-	-	-

https://trenggalekkab.bps.go.id

Lanjutan Tabel/*Continued Table* 4.32

Kecamatan *District*	Kelompok Luas Lahan Padang Rumput Permanen yang Dikuasai (Ha) *Classification of Permanent Meadow Land Utilized (Ha)*			
	100-199	*200-499*	*500-999*	*≥1000*
(1)	(15)	(16)	(17)	(18)
Panggul	-	-	-	-
Munjungan	-	-	-	-
Watulimo	-	-	-	-
Kampak	-	-	-	-
Dongko	-	-	-	-
Pule	-	-	-	-
Karangan	-	-	-	-
Suruh	-	-	-	-
Gandusari	-	-	-	-
Durenan	-	-	-	-
Pogalan	-	-	-	-
Trenggalek	-	-	-	-
Tugu	-	-	-	-
Bendungan	-	-	-	-
Kabupaten Trenggalek	**-**	**-**	**-**	**-**

Catatan/*Note*: [1] Tidak termasuk 0/*Excluding 0*.

https://trenggalekkab.bps.go.id

Tabel 4.33
Table

Jumlah Usaha Pertanian Perorangan Menurut Kecamatan di Kabupaten Trenggalek dan Kelompok Luas Lahan Sementara Belum Ditanami Menunggu Penanaman yang Dikuasai (unit), 2023
Number of Individual Agricultural Holdings by District in Trenggalek Regency and Classification of Temporary Fallow Land Awaiting Planting Utilized (units), 2023

Kecamatan *District*	Kelompok Luas Lahan Sementara Belum Ditanami Menunggu Penanaman yang Dikuasai (Ha) *Classification of Temporary Fallow Land Awaiting Planting Utilized (Ha)*				
	0	*<0,1*[1]	*0,1-0,19*	*0,2-0,49*	*0,5-0,99*
(1)	(2)	(3)	(4)	(5)	(6)
Panggul	18.881	641	221	170	25
Munjungan	13.854	185	71	65	17
Watulimo	17.528	267	179	105	22
Kampak	9.487	131	26	14	2
Dongko	9.062	8.267	1.533	765	82
Pule	15.634	1.372	558	327	31
Karangan	10.301	116	22	10	1
Suruh	7.571	268	147	56	8
Gandusari	9.776	141	26	12	2
Durenan	12.778	103	19	17	12
Pogalan	11.442	57	9	3	-
Trenggalek	7.466	25	10	4	1
Tugu	10.056	346	126	75	6
Bendungan	7.498	816	157	122	18
Kabupaten Trenggalek	**161.334**	**12.735**	**3.104**	**1.745**	**227**

https://trenggalekkab.bps.go.id

Lanjutan Tabel/*Continued Table* 4.33

Kecamatan *District*	Kelompok Luas Lahan Sementara Belum Ditanami Menunggu Penanaman yang Dikuasai (Ha) *Classification of Temporary Fallow Land Awaiting Planting Utilized (Ha)*			
	1-1,99	*2-2,99*	*3-3,99*	*4-4,99*
(1)	(7)	(8)	(9)	(10)
Panggul	2	-	-	-
Munjungan	1	-	-	-
Watulimo	4	-	1	-
Kampak	-	-	-	-
Dongko	8	-	-	-
Pule	1	-	-	-
Karangan	-	-	-	-
Suruh	-	-	-	-
Gandusari	1	-	-	-
Durenan	-	-	-	-
Pogalan	1	-	-	-
Trenggalek	-	1	-	-
Tugu	1	-	-	-
Bendungan	4	-	-	-
Kabupaten Trenggalek	**23**	**1**	**1**	**-**

https://trenggalekkab.bps.go.id

Lanjutan Tabel/*Continued Table* 4.33

Kecamatan *District*	Kelompok Luas Lahan Sementara Belum Ditanami Menunggu Penanaman yang Dikuasai (Ha) *Classification of Temporary Fallow Land Awaiting Planting Utilized (Ha)*			
	5-9,99	*10-19,99*	*20-49,99*	*50-99*
(1)	(11)	(12)	(13)	(14)
Panggul	-	-	-	-
Munjungan	-	-	-	-
Watulimo	-	-	-	-
Kampak	-	-	-	-
Dongko	-	-	-	-
Pule	-	-	-	-
Karangan	-	-	-	-
Suruh	-	-	-	-
Gandusari	-	-	-	-
Durenan	-	-	-	-
Pogalan	-	-	-	-
Trenggalek	-	-	-	-
Tugu	-	-	-	-
Bendungan	-	-	-	-
Kabupaten Trenggalek	-	-	-	-

https://trenggalekkab.bps.go.id

Lanjutan Tabel/*Continued Table* 4.33

Kecamatan *District*	Kelompok Luas Lahan Sementara Belum Ditanami Menunggu Penanaman yang Dikuasai (Ha) *Classification of Temporary Fallow Land Awaiting Planting Utilized (Ha)*			
	100-199	*200-499*	*500-999*	*≥1000*
(1)	(15)	(16)	(17)	(18)
Panggul	-	-	-	-
Munjungan	-	-	-	-
Watulimo	-	-	-	-
Kampak	-	-	-	-
Dongko	-	-	-	-
Pule	-	-	-	-
Karangan	-	-	-	-
Suruh	-	-	-	-
Gandusari	-	-	-	-
Durenan	-	--	-	-
Pogalan	-	-	-	-
Trenggalek	-	-	-	-
Tugu	-	-	-	-
Bendungan	-	-	-	-
Kabupaten Trenggalek	**-**	**-**	**-**	**-**

Catatan/*Note*: [1] Tidak termasuk 0/*Excluding 0*.

https://trenggalekkab.bps.go.id

Tabel 4.34
Table

Jumlah Usaha Pertanian Perorangan Menurut Kecamatan di Kabupaten Trenggalek dan Kelompok Luas Lahan Tanaman Tahunan yang Dikuasai (unit), 2023
Number of Individual Agricultural Holdings by District in Trenggalek Regency and Classification of Permanent Crops Land Utilized (units), 2023

Kecamatan *District*	Kelompok Luas Lahan Tanaman Tahunan yang Dikuasai (Ha) *Classification of Permanent Crops Land Utilized (Ha)*				
	0	*<0,1*[1]	*0,1-0,19*	*0,2-0,49*	*0,5-0,99*
(1)	(2)	(3)	(4)	(5)	(6)
Panggul	5.684	9.660	2.659	1.598	294
Munjungan	1.628	3.074	3.559	3.957	1.523
Watulimo	2.326	3.650	4.324	5.019	2.037
Kampak	3.862	3.888	1.141	676	86
Dongko	1.509	14.229	3.097	832	44
Pule	7.147	9.121	1.178	424	47
Karangan	8.201	2.150	65	17	11
Suruh	3.342	3.374	894	388	45
Gandusari	8.748	1.067	84	39	10
Durenan	10.000	2.719	116	49	22
Pogalan	9.090	2.278	78	44	13
Trenggalek	6.713	606	97	60	19
Tugu	6.279	4.039	195	82	8
Bendungan	2.386	6.036	149	39	4
Kabupaten Trenggalek	**76.915**	**65.891**	**17.636**	**13.224**	**4.163**

https://trenggalekkab.bps.go.id

Lanjutan Tabel/*Continued Table* 4.34

Kecamatan *District*	Kelompok Luas Lahan Tanaman Tahunan yang Dikuasai (Ha) *Classification of Permanent Crops Land Utilized (Ha)*			
	1-1,99	*2-2,99*	*3-3,99*	*4-4,99*
(1)	(7)	(8)	(9)	(10)
Panggul	36	7	1	1
Munjungan	390	45	13	3
Watulimo	633	76	22	10
Kampak	6	1	-	-
Dongko	6	-	-	-
Pule	6	-	-	-
Karangan	6	-	-	-
Suruh	6	1	-	-
Gandusari	5	2	2	-
Durenan	15	4	1	1
Pogalan	5	2	-	1
Trenggalek	7	4	-	-
Tugu	1	3	1	-
Bendungan	1	-	-	-
Kabupaten Trenggalek	**1.123**	**145**	**40**	**16**

https://trenggalekkab.bps.go.id

Lanjutan Tabel/*Continued Table* 4.34

Kecamatan *District*	Kelompok Luas Lahan Tanaman Tahunan yang Dikuasai (Ha) *Classification of Permanent Crops Land Utilized (Ha)*			
	5-9,99	*10-19,99*	*20-49,99*	*50-99*
(1)	(11)	(12)	(13)	(14)
Panggul	-	-	-	-
Munjungan	-	1	-	-
Watulimo	8	1	-	-
Kampak	-	-	-	-
Dongko	-	-	-	-
Pule	-	-	-	-
Karangan	-	-	-	-
Suruh	-	-	-	-
Gandusari	1	-	-	-
Durenan	2	-	-	-
Pogalan	1	-	-	-
Trenggalek	-	1	-	-
Tugu	-	1	1	-
Bendungan	-	-	-	-
Kabupaten Trenggalek	**12**	**4**	**1**	**-**

https://trenggalekkab.bps.go.id

Lanjutan Tabel/*Continued Table* 4.34

Kecamatan *District*	Kelompok Luas Lahan Tanaman Tahunan yang Dikuasai (Ha) *Classification of Permanent Crops Land Utilized (Ha)*			
	100-199	*200-499*	*500-999*	*≥1000*
(1)	(15)	(16)	(17)	(18)
Panggul	-	-	-	-
Munjungan	-	-	-	-
Watulimo	-	-	-	-
Kampak	-	-	-	-
Dongko	-	-	-	-
Pule	-	-	-	-
Karangan	-	-	-	-
Suruh	-	-	-	-
Gandusari	-	-	-	-
Durenan	-	-	-	-
Pogalan	-	-	-	-
Trenggalek	-	-	-	-
Tugu	-	-	-	-
Bendungan	-	-	-	-
Kabupaten Trenggalek	**-**	**-**	**-**	**-**

Catatan/*Note*: [1] Tidak termasuk 0/*Excluding 0*.

https://trenggalekkab.bps.go.id

Tabel 4.35
Table

Jumlah Usaha Pertanian Perorangan Menurut Kecamatan di Kabupaten Trenggalek dan Kelompok Luas Lahan Kandang Ternak dan Bangunan Pertanian Lainnya yang Dikuasai (unit), 2023
Number of Individual Agricultural Holdings by District in Trenggalek Regency and Classification of Livestock Pens and Other Agricultural Buildings Land Utilized (units), 2023

Kecamatan *District*	Kelompok Luas Lahan Kandang Ternak dan Bangunan Pertanian Lainnya yang Dikuasai (Ha) *Classification of Livestock Pens and Other Agricultural Buildings Land Utilized (Ha)*				
	0	*<0,1*[1]	*0,1-0,19*	*0,2-0,49*	*0,5-0,99*
(1)	(2)	(3)	(4)	(5)	(6)
Panggul	4.667	15.241	19	12	1
Munjungan	7.998	6.155	20	16	4
Watulimo	10.263	7.778	28	19	11
Kampak	4.293	5.352	9	3	2
Dongko	4.130	15.577	9	1	-
Pule	4.036	13.869	15	3	-
Karangan	2.814	7.633	2	1	-
Suruh	1.839	6.192	13	6	-
Gandusari	3.028	6.916	8	5	1
Durenan	4.136	8.771	15	5	2
Pogalan	3.018	8.485	5	3	1
Trenggalek	2.546	4.952	6	3	-
Tugu	2.840	7.754	7	8	1
Bendungan	1.487	7.123	4	1	-
Kabupaten Trenggalek	**57.095**	**121.798**	**160**	**86**	**23**

https://trenggalekkab.bps.go.id

Lanjutan Tabel/*Continued Table* 4.35

Kecamatan *District*	Kelompok Luas Lahan Kandang Ternak dan Bangunan Pertanian Lainnya yang Dikuasai (Ha) *Classification of Livestock Pens and Other Agricultural Buildings Land Utilized (Ha)*			
	1-1,99	*2-2,99*	*3-3,99*	*4-4,99*
(1)	(7)	(8)	(9)	(10)
Panggul	-	-	-	-
Munjungan	-	-	-	-
Watulimo	6	1	-	-
Kampak	-	1	-	-
Dongko	-	-	-	-
Pule	-	-	-	-
Karangan	-	-	-	-
Suruh	-	-	-	-
Gandusari	-	-	-	-
Durenan	-	-	-	-
Pogalan	-	-	-	-
Trenggalek	-	-	-	-
Tugu	-	-	-	-
Bendungan	-	-	-	-
Kabupaten Trenggalek	**6**	**2**	**-**	**-**

https://trenggalekkab.bps.go.id

Lanjutan Tabel/*Continued Table* 4.35

Kecamatan *District*	Kelompok Luas Lahan Kandang Ternak dan Bangunan Pertanian Lainnya yang Dikuasai (Ha) *Classification of Livestock Pens and Other Agricultural Buildings Land Utilized (Ha)*			
	5-9,99	*10-19,99*	*20-49,99*	*50-99*
(1)	(11)	(12)	(13)	(14)
Panggul	-	-	-	-
Munjungan	-	-	-	-
Watulimo	-	-	-	-
Kampak	-	-	-	-
Dongko	-	-	-	-
Pule	-	-	-	-
Karangan	-	-	-	-
Suruh	-	-	-	-
Gandusari	-	-	-	-
Durenan	-	-	-	-
Pogalan	-	-	-	-
Trenggalek	-	-	-	-
Tugu	-	-	-	-
Bendungan	-	-	-	-
Kabupaten Trenggalek	-	-	-	-

https://trenggalekkab.bps.go.id

Lanjutan Tabel/*Continued Table* 4.35

Kecamatan *District*	Kelompok Luas Lahan Kandang Ternak dan Bangunan Pertanian Lainnya yang Dikuasai (Ha) *Classification of Livestock Pens and Other Agricultural Buildings Land Utilized (Ha)*			
	100-199	*200-499*	*500-999*	*≥1000*
(1)	(15)	(16)	(17)	(18)
Panggul	-	-	-	-
Munjungan	-	-	-	-
Watulimo	-	-	-	-
Kampak	-	-	-	-
Dongko	-	-	-	-
Pule	-	-	-	-
Karangan	-	-	-	-
Suruh	-	-	-	-
Gandusari	-	-	-	-
Durenan	-	-	-	-
Pogalan	-	-	-	-
Trenggalek	-	-	-	-
Tugu	-	-	-	-
Bendungan	-	-	-	-
Kabupaten Trenggalek	**-**	**-**	**-**	**-**

Catatan/*Note*: [1] Tidak termasuk 0/*Excluding 0.*

https://trenggalekkab.bps.go.id

Tabel 4.36
Table

Jumlah Usaha Pertanian Perorangan Menurut Kecamatan di Kabupaten Trenggalek dan Kelompok Luas Lahan Kehutanan yang Dikuasai (unit), 2023
Number of Individual Agricultural Holdings by District in Trenggalek Regency and Classification of Forestry Activities Land Utilized (units), 2023

Kecamatan *District*	Kelompok Luas Lahan Kehutanan yang Dikuasai (Ha) *Classification of Forestry Activities Land Utilized (Ha)*				
	0	*<0,1*[1]	*0,1-0,19*	*0,2-0,49*	*0,5-0,99*
(1)	(2)	(3)	(4)	(5)	(6)
Panggul	14.859	3.730	825	444	64
Munjungan	12.467	1.299	281	117	23
Watulimo	15.687	1.638	497	229	41
Kampak	4.865	3.051	1.149	540	48
Dongko	3.980	13.557	1.718	426	34
Pule	8.708	7.310	1.282	555	61
Karangan	8.838	1.126	308	135	37
Suruh	4.976	2.215	552	277	28
Gandusari	8.054	1.372	340	151	35
Durenan	11.295	1.186	279	145	20
Pogalan	9.398	1.601	332	149	22
Trenggalek	6.752	472	152	101	21
Tugu	7.827	1.937	420	353	69
Bendungan	3.791	4.519	217	73	13
Kabupaten Trenggalek	**121.497**	**45.013**	**8.352**	**3.695**	**516**

https://trenggalekkab.bps.go.id

Lanjutan Tabel/*Continued Table* 4.36

Kecamatan *District*	Kelompok Luas Lahan Kehutanan yang Dikuasai (Ha) *Classification of Forestry Activities Land Utilized (Ha)*			
	1-1,99	*2-2,99*	*3-3,99*	*4-4,99*
(1)	(7)	(8)	(9)	(10)
Panggul	17	1	-	-
Munjungan	5	1	-	-
Watulimo	12	2	-	-
Kampak	7	-	-	-
Dongko	2	-	-	-
Pule	5	1	1	-
Karangan	5	1	-	-
Suruh	2	-	-	-
Gandusari	6	-	-	-
Durenan	4	-	-	-
Pogalan	7	2	1	-
Trenggalek	9	-	-	-
Tugu	4	-	-	-
Bendungan	2	-	-	-
Kabupaten Trenggalek	**87**	**8**	**2**	**-**

https://trenggalekkab.bps.go.id

Lanjutan Tabel/*Continued Table* 4.36

Kecamatan *District*	Kelompok Luas Lahan Kehutanan yang Dikuasai (Ha) *Classification of Forestry Activities Land Utilized (Ha)*			
	5-9,99	*10-19,99*	*20-49,99*	*50-99*
(1)	(11)	(12)	(13)	(14)
Panggul	-	-	-	-
Munjungan	-	-	-	-
Watulimo	-	-	-	-
Kampak	-	-	-	-
Dongko	-	-	-	-
Pule	-	-	-	-
Karangan	-	-	-	-
Suruh	-	-	-	-
Gandusari	-	-	-	-
Durenan	-	-	-	-
Pogalan	-	-	-	-
Trenggalek	-	-	-	-
Tugu	-	-	-	-
Bendungan	-	-	-	-
Kabupaten Trenggalek	-	-	-	-

https://trenggalekkab.bps.go.id

Lanjutan Tabel/*Continued Table* 4.36

Kecamatan *District*	Kelompok Luas Lahan Kehutanan yang Dikuasai (Ha) *Classification of Forestry Activities Land Utilized (Ha)*			
	100-199	*200-499*	*500-999*	*≥1000*
(1)	(15)	(16)	(17)	(18)
Panggul	-	-	-	-
Munjungan	-	-	-	-
Watulimo	-	-	-	-
Kampak	-	-	-	-
Dongko	-	-	-	-
Pule	-	-	-	-
Karangan	-	-	-	-
Suruh	-	-	-	-
Gandusari	-	-	-	-
Durenan	-	-	-	-
Pogalan	-	-	-	-
Trenggalek	-	-	-	-
Tugu	-	-	-	-
Bendungan	-	-	-	-
Kabupaten Trenggalek	**-**	**-**	**-**	**-**

Catatan/*Note*: [1] Tidak termasuk 0/*Excluding 0*.

https://trenggalekkab.bps.go.id

Tabel 4.37
Table

Jumlah Usaha Pertanian Perorangan Menurut Kecamatan di Kabupaten Trenggalek dan Kelompok Luas Lahan Budi Daya Perikanan yang Dikuasai (unit), 2023
Number of Individual Agricultural Holdings by District in Trenggalek Regency and Classification of Aquaculture Activities Land Utilized (units), 2023

Kecamatan *District*	Kelompok Luas Lahan Budi Daya Perikanan yang Dikuasai (Ha) *Classification of Aquaculture Activities Land Utilized (Ha)*				
	0	*<0,1*[1]	*0,1-0,19*	*0,2-0,49*	*0,5-0,99*
(1)	(2)	(3)	(4)	(5)	(6)
Panggul	19.645	285	3	5	2
Munjungan	14.164	29	-	-	-
Watulimo	17.989	112	2	2	1
Kampak	9.606	42	12	-	-
Dongko	19.543	169	4	1	-
Pule	17.845	69	4	5	-
Karangan	10.312	128	6	4	-
Suruh	8.008	37	3	2	-
Gandusari	9.826	126	3	1	1
Durenan	12.630	289	8	1	1
Pogalan	11.331	173	3	4	1
Trenggalek	7.431	74	2	-	-
Tugu	10.495	105	7	3	-
Bendungan	8.537	75	2	1	-
Kabupaten Trenggalek	**177.362**	**1.713**	**59**	**29**	**6**

https://trenggalekkab.bps.go.id

Lanjutan Tabel/*Continued Table* 4.37

Kecamatan *District*	Kelompok Luas Lahan Budi Daya Perikanan yang Dikuasai (Ha) *Classification of Aquaculture Activities Land Utilized (Ha)*			
	1-1,99	*2-2,99*	*3-3,99*	*4-4,99*
(1)	(7)	(8)	(9)	(10)
Panggul	-	-	-	-
Munjungan	-	-	-	-
Watulimo	-	-	-	-
Kampak	-	-	-	-
Dongko	-	-	-	-
Pule	-	-	-	-
Karangan	-	-	-	-
Suruh	-	-	-	-
Gandusari	1	-	-	-
Durenan	-	-	-	-
Pogalan	-	-	-	-
Trenggalek	-	-	-	-
Tugu	-	-	-	-
Bendungan	-	-	-	-
Kabupaten Trenggalek	**1**	**-**	**-**	**-**

https://trenggalekkab.bps.go.id

Lanjutan Tabel/*Continued Table* 4.37

Kecamatan *District*	Kelompok Luas Lahan Budi Daya Perikanan yang Dikuasai (Ha) *Classification of Aquaculture Activities Land Utilized (Ha)*			
	5-9,99	*10-19,99*	*20-49,99*	*50-99*
(1)	(11)	(12)	(13)	(14)
Panggul	-	-	-	-
Munjungan	-	-	-	-
Watulimo	-	-	-	-
Kampak	-	-	-	-
Dongko	-	-	-	-
Pule	-	-	-	-
Karangan	-	-	-	-
Suruh	-	-	-	-
Gandusari	-	-	-	-
Durenan	-	-	-	-
Pogalan	-	-	-	-
Trenggalek	-	-	-	-
Tugu	-	-	-	-
Bendungan	-	-	-	-
Kabupaten Trenggalek	-	-	-	-

https://trenggalekkab.bps.go.id

Lanjutan Tabel/*Continued Table* 4.37

Kecamatan *District*	Kelompok Luas Lahan Budi Daya Perikanan yang Dikuasai (Ha) *Classification of Aquaculture Activities Land Utilized (Ha)*			
	100-199	*200-499*	*500-999*	*≥1000*
(1)	(15)	(16)	(17)	(18)
Panggul	-	-	-	-
Munjungan	-	-	-	-
Watulimo	-	-	-	-
Kampak	-	-	-	-
Dongko	-	-	-	-
Pule	-	-	-	-
Karangan	-	-	-	-
Suruh	-	-	-	-
Gandusari	-	-	-	-
Durenan	-	-	-	-
Pogalan	-	-	-	-
Trenggalek	-	-	-	-
Tugu	-	-	-	-
Bendungan	-	-	-	-
Kabupaten Trenggalek	-	-	-	

Catatan/*Note*: [1] Tidak termasuk 0/*Excluding 0*.

https://trenggalekkab.bps.go.id

Tabel 4.38
Table

Jumlah Usaha Pertanian Perorangan Menurut Kecamatan di Kabupaten Trenggalek dan Kelompok Luas Lahan Lahan Bukan Pertanian dan Bukan Tempat Tinggal yang Dikuasai (unit), 2023
Number of Individual Agricultural Holdings by District in Trenggalek Regency and Classification of Non-Agricultural and Non-Residential Land Utilized (units), 2023

Kecamatan *District*	Kelompok Luas Lahan Lahan Bukan Pertanian dan Bukan Tempat Tinggal yang Dikuasai (Ha) *Classification of Non-Agricultural and Non-Residential Land Utilized (Ha)*				
	0	*<0,1*[1]	*0,1-0,19*	*0,2-0,49*	*0,5-0,99*
(1)	(2)	(3)	(4)	(5)	(6)
Panggul	19.442	453	23	15	7
Munjungan	13.638	527	20	8	-
Watulimo	17.411	670	18	5	1
Kampak	9.512	144	3	1	-
Dongko	18.532	1.164	4	7	10
Pule	17.333	517	29	21	23
Karangan	10.371	61	13	4	1
Suruh	7.969	68	6	2	5
Gandusari	9.246	682	26	3	1
Durenan	9.569	3.288	61	10	1
Pogalan	11.272	232	6	2	-
Trenggalek	7.390	109	6	2	-
Tugu	8.407	1.943	130	97	24
Bendungan	8.063	476	2	34	40
Kabupaten Trenggalek	**168.155**	**10.334**	**347**	**211**	**113**

https://trenggalekkab.bps.go.id

Lanjutan Tabel/*Continued Table* 4.38

Kecamatan *District*	Kelompok Luas Lahan Lahan Bukan Pertanian dan Bukan Tempat Tinggal yang Dikuasai (Ha) *Classification of Non-Agricultural and Non-Residential Land Utilized (Ha)*			
	1-1,99	*2-2,99*	*3-3,99*	*4-4,99*
(1)	(7)	(8)	(9)	(10)
Panggul	-	-	-	-
Munjungan	-	-	-	-
Watulimo	-	1	-	-
Kampak	-	-	-	-
Dongko	-	-	-	-
Pule	-	-	-	-
Karangan	-	-	-	-
Suruh	-	-	-	-
Gandusari	-	-	-	-
Durenan	-	-	-	-
Pogalan	-	-	-	-
Trenggalek	-	-	-	-
Tugu	8	1	-	-
Bendungan	-	-	-	-
Kabupaten Trenggalek	**8**	**2**	**-**	**-**

https://trenggalekkab.bps.go.id

Lanjutan Tabel/*Continued Table* 4.38

Kecamatan *District*	Kelompok Luas Lahan Lahan Bukan Pertanian dan Bukan Tempat Tinggal yang Dikuasai (Ha) *Classification of Non-Agricultural and Non-Residential Land Utilized (Ha)*			
	5-9,99	*10-19,99*	*20-49,99*	*50-99*
(1)	(11)	(12)	(13)	(14)
Panggul	-	-	-	-
Munjungan	-	-	-	-
Watulimo	-	-	-	-
Kampak	-	-	-	-
Dongko	-	-	-	-
Pule	-	-	-	-
Karangan	-	-	-	-
Suruh	-	-	-	-
Gandusari	-	-	-	-
Durenan	-	-	-	-
Pogalan	-	-	-	-
Trenggalek	-	-	-	-
Tugu	-	-	-	-
Bendungan	-	-	-	-
Kabupaten Trenggalek	-	-	-	-

https://trenggalekkab.bps.go.id

Lanjutan Tabel/*Continued Table* 4.38

Kecamatan *District*	Kelompok Luas Lahan Lahan Bukan Pertanian dan Bukan Tempat Tinggal yang Dikuasai (Ha) *Classification of Non-Agricultural and Non-Residential Land Utilized (Ha)*			
	100-199	*200-499*	*500-999*	*≥1000*
(1)	(15)	(16)	(17)	(18)
Panggul	-	-	-	-
Munjungan	-	-	-	-
Watulimo	-	-	-	-
Kampak	-	-	-	-
Dongko	-	-	-	-
Pule	-	-	-	-
Karangan	-	-	-	-
Suruh	-	-	-	-
Gandusari	-	-	-	-
Durenan	-	-	-	-
Pogalan	-	-	-	-
Trenggalek	-	-	-	-
Tugu	-	-	-	-
Bendungan	-	-	-	-
Kabupaten Trenggalek	**-**	**-**	**-**	**-**

Catatan/*Note*: [1] Tidak termasuk 0/*Excluding 0*.

https://trenggalekkab.bps.go.id

Tabel 4.39
Table

Jumlah Rumah Tangga Usaha Pertanian Menurut Kecamatan di Kabupaten Trenggalek dan Lokasi Lahan Pertanian Terluas yang Dikuasai (rumah tangga), 2023
Number of Agricultural Households by District in Trenggalek Regency and the Main Location of Agricultural Land Utilized (households), 2023

Kecamatan *District*	Lokasi Lahan Pertanian Terluas yang Dikuasai/ *Main Location of Agricultural Land Utilized*				
	Di Dalam Desa/ Kelurahan *In the Village*	Di Dalam Kecamatan *In the District*	Di Dalam Kabupaten/ Kota *In the Regency/ Municipality*	Di Dalam Provinsi *In the Province*	Di Luar Provinsi *Outside Province*
(1)	(2)	(3)	(4)	(5)	(6)
Panggul	18.459	19.083	19.143	19.164	14
Munjungan	12.164	13.566	13.642	13.650	3
Watulimo	12.926	15.727	16.035	16.907	33
Kampak	9.206	9.435	9.529	9.540	3
Dongko	19.239	19.421	19.509	19.540	7
Pule	17.120	17.487	17.537	17.561	52
Karangan	9.796	10.100	10.238	10.251	8
Suruh	7.577	7.686	7.734	7.735	1
Gandusari	9.015	9.608	9.742	9.780	8
Durenan	11.590	11.903	11.996	12.191	9
Pogalan	10.697	11.053	11.299	11.329	6
Trenggalek	6.941	7.359	7.448	7.462	10
Tugu	9.915	10.325	10.388	10.423	11
Bendungan	8.158	8.274	8.368	8.401	1
Kabupaten Trenggalek	**162.803**	**171.027**	**172.608**	**173.934**	**166**

https://trenggalekkab.bps.go.id

Tabel 4.40
Table

Jumlah Rumah Tangga Usaha Pertanian Menurut Kecamatan di Kabupaten Trenggalek dan Lokasi Lahan Sawah Terluas yang Dikuasai (rumah tangga), 2023
Number of Agricultural Households by District in Trenggalek Regency and the Main Location of Rice-Field Area Utilized (households), 2023

Kecamatan *District*	Lokasi Lahan Sawah Terluas yang Dikuasai/ *Main Location of Rice-Field Area Utilized*				
	Di Dalam Desa/ Kelurahan *In the Village*	Di Dalam Kecamatan *In the District*	Di Dalam Kabupaten/ Kota *In the Regency/ Municipality*	Di Dalam Provinsi *In the Province*	Di Luar Provinsi *Outside Province*
(1)	(2)	(3)	(4)	(5)	(6)
Panggul	6.914	7.314	7.323	7.331	2
Munjungan	3.931	4.706	4.710	4.717	2
Watulimo	1.126	1.347	1.371	1.425	1
Kampak	2.453	2.530	2.588	2.591	3
Dongko	5.627	5.690	5.722	5.729	5
Pule	5.373	5.494	5.506	5.518	22
Karangan	5.721	5.952	6.031	6.034	3
Suruh	1.951	1.986	2.014	2.016	-
Gandusari	5.603	6.056	6.163	6.188	3
Durenan	4.521	4.739	4.779	4.915	1
Pogalan	5.397	5.661	5.871	5.896	-
Trenggalek	3.589	3.852	3.901	3.909	1
Tugu	5.120	5.478	5.534	5.582	5
Bendungan	2.451	2.487	2.510	2.516	1
Kabupaten Trenggalek	**59.777**	**63.292**	**64.023**	**64.367**	**49**

https://trenggalekkab.bps.go.id

Tabel 4.41
Table

Jumlah Rumah Tangga Usaha Pertanian Menurut Kecamatan di Kabupaten Trenggalek dan Lokasi Lahan Tanaman Semusim Bukan Sawah Terluas yang Dikuasai (rumah tangga), 2023
Number of Agricultural Households by District in Trenggalek Regency and the Main Location of Non-Rice-Field for Temporary Crops Area Utilized (households), 2023

Kecamatan *District*	Lokasi Lahan Tanaman Semusim Bukan Sawah Terluas yang Dikuasai *Main Location of Non-Rice-Field for Temporary Crops Area Utilized*				
	Di Dalam Desa/ Kelurahan *In the Village*	Di Dalam Kecamatan *In the District*	Di Dalam Kabupaten/ Kota *In the Regency/ Municipality*	Di Dalam Provinsi *In the Province*	Di Luar Provinsi *Outside Province*
(1)	(2)	(3)	(4)	(5)	(6)
Panggul	7.315	7.462	7.480	7.492	5
Munjungan	1.052	1.145	1.148	1.148	-
Watulimo	1.588	1.744	1.936	2.548	4
Kampak	831	878	898	899	1
Dongko	11.028	11.109	11.175	11.197	3
Pule	13.124	13.414	13.454	13.475	44
Karangan	1.296	1.318	1.372	1.373	2
Suruh	4.504	4.548	4.575	4.575	1
Gandusari	1.027	1.125	1.135	1.146	2
Durenan	1.669	1.696	1.700	1.714	-
Pogalan	836	860	870	871	1
Trenggalek	1.420	1.499	1.507	1.508	2
Tugu	3.548	3.649	3.655	3.672	-
Bendungan	5.832	5.908	5.980	6.010	-
Kabupaten Trenggalek	**55.070**	**56.355**	**56.885**	**57.628**	**65**

https://trenggalekkab.bps.go.id

Tabel 4.42
Table

Jumlah Rumah Tangga Usaha Pertanian Menurut Kecamatan di Kabupaten Trenggalek dan Lokasi Lahan Padang Rumput Sementara Terluas yang Dikuasai (rumah tangga), 2023
Number of Agricultural Households by District in Trenggalek Regency and the Main Location of Temporary Meadow Land Utilized (households), 2023

Kecamatan *District*	Lokasi Lahan Padang Rumput Sementara Terluas yang Dikuasai *Main Location of Temporary Meadow Land Utilized*				
	Di Dalam Desa/ Kelurahan *In the Village*	Di Dalam Kecamatan *In the District*	Di Dalam Kabupaten/ Kota *In the Regency/ Municipality*	Di Dalam Provinsi *In the Province*	Di Luar Provinsi *Outside Province*
(1)	(2)	(3)	(4)	(5)	(6)
Panggul	1.006	1.022	1.025	1.025	1
Munjungan	50	55	56	56	-
Watulimo	118	131	137	153	-
Kampak	41	41	41	42	-
Dongko	4.635	4.659	4.664	4.674	1
Pule	3.541	3.627	3.634	3.639	5
Karangan	23	23	24	24	-
Suruh	2.815	2.862	2.873	2.874	-
Gandusari	85	91	92	92	-
Durenan	26	26	26	28	-
Pogalan	25	25	25	25	-
Trenggalek	21	22	22	22	-
Tugu	302	305	305	305	-
Bendungan	4.377	4.446	4.486	4.499	-
Kabupaten Trenggalek	**17.065**	**17.335**	**17.410**	**17.458**	**7**

https://trenggalekkab.bps.go.id

Tabel 4.43
Table

Jumlah Rumah Tangga Usaha Pertanian Menurut Kecamatan di Kabupaten Trenggalek dan Lokasi Lahan Padang Rumput Permanen Terluas yang Dikuasai (rumah tangga), 2023
Number of Agricultural Households by District in Trenggalek Regency and the Main Location of Permanent Meadow Land Utilized (households), 2023

Kecamatan *District*	Lokasi Lahan Padang Rumput Permanen Terluas yang Dikuasai *Main Location of Permanent Meadow Land Utilized*				
	Di Dalam Desa/ Kelurahan *In the Village*	Di Dalam Kecamatan *In the District*	Di Dalam Kabupaten/ Kota *In the Regency/ Municipality*	Di Dalam Provinsi *In the Province*	Di Luar Provinsi *Outside Province*
(1)	(2)	(3)	(4)	(5)	(6)
Panggul	1.420	1.446	1.448	1.450	2
Munjungan	158	172	178	178	-
Watulimo	1.072	1.132	1.149	1.169	-
Kampak	135	135	137	138	-
Dongko	2.777	2.798	2.829	2.832	1
Pule	3.326	3.358	3.363	3.370	13
Karangan	18	19	20	20	-
Suruh	1.127	1.144	1.148	1.148	1
Gandusari	44	47	50	50	-
Durenan	27	28	28	28	-
Pogalan	29	31	31	31	-
Trenggalek	7	8	9	9	-
Tugu	770	778	787	791	-
Bendungan	1.936	1.970	2.001	2.006	1
Kabupaten Trenggalek	**12.846**	**13.066**	**13.178**	**13.220**	**18**

https://trenggalekkab.bps.go.id

Tabel 4.44
Table

Jumlah Rumah Tangga Usaha Pertanian Menurut Kecamatan di Kabupaten Trenggalek dan Lokasi Lahan Sementara Belum Ditanami Menunggu Penanaman Terluas yang Dikuasai (rumah tangga), 2023
Number of Agricultural Households by District in Trenggalek Regency and the Main Location of Temporary Fallow Land Awaiting Planting Utilized (households), 2023

Kecamatan *District*	Lokasi Lahan Sementara Belum Ditanami Menunggu Penanaman Terluas yang Dikuasai *Lokasi Lahan Sementara Belum Ditanami Menunggu Penanaman Terluas yang Dikuasai*				
	Di Dalam Desa/ Kelurahan *In the Village*	Di Dalam Kecamatan *In the District*	Di Dalam Kabupaten/ Kota *In the Regency/ Municipality*	Di Dalam Provinsi *In the Province*	Di Luar Provinsi *Outside Province*
(1)	(2)	(3)	(4)	(5)	(6)
Panggul	1.031	1.052	1.055	1.055	3
Munjungan	312	333	339	339	-
Watulimo	408	503	534	574	2
Kampak	164	166	168	168	-
Dongko	10.455	10.540	10.581	10.592	5
Pule	2.211	2.265	2.267	2.267	5
Karangan	146	148	149	149	-
Suruh	461	471	472	472	-
Gandusari	171	177	182	182	-
Durenan	146	148	149	151	-
Pogalan	66	67	70	70	-
Trenggalek	38	38	41	41	-
Tugu	535	547	552	553	-
Bendungan	1.073	1.093	1.107	1.109	1
Kabupaten Trenggalek	**17.217**	**17.548**	**17.666**	**17.722**	**16**

https://trenggalekkab.bps.go.id

Tabel 4.45
Table

Jumlah Rumah Tangga Usaha Pertanian Menurut Kecamatan di Kabupaten Trenggalek dan Lokasi Lahan Tanaman Tahunan Terluas yang Dikuasai (rumah tangga), 2023
Number of Agricultural Households by District in Trenggalek Regency and the Main of Location Permanent Crops Land Utilized (households), 2023

Kecamatan *District*	Lokasi Lahan Tanaman Tahunan Terluas yang Dikuasai *Lokasi Lahan Tanaman Tahunan Terluas yang Dikuasai*				
	Di Dalam Desa/ Kelurahan *In the Village*	Di Dalam Kecamatan *In the District*	Di Dalam Kabupaten/ Kota *In the Regency/ Municipality*	Di Dalam Provinsi *In the Province*	Di Luar Provinsi *Outside Province*
(1)	(2)	(3)	(4)	(5)	(6)
Panggul	13.598	14.004	14.052	14.065	12
Munjungan	10.957	12.261	12.340	12.348	3
Watulimo	11.786	14.523	14.729	15.264	30
Kampak	5.642	5.715	5.750	5.756	-
Dongko	17.823	17.986	18.072	18.098	7
Pule	10.392	10.635	10.659	10.674	24
Karangan	2.169	2.210	2.238	2.242	2
Suruh	4.518	4.589	4.610	4.611	-
Gandusari	1.135	1.185	1.203	1.207	3
Durenan	2.766	2.823	2.851	2.886	6
Pogalan	2.328	2.387	2.411	2.415	5
Trenggalek	746	771	787	790	4
Tugu	4.223	4.291	4.305	4.314	5
Bendungan	6.023	6.099	6.140	6.158	1
Kabupaten Trenggalek	**94.106**	**99.479**	**100.147**	**100.828**	**102**

https://trenggalekkab.bps.go.id

Tabel 4.46
Table

Jumlah Rumah Tangga Usaha Pertanian Menurut Kecamatan di Kabupaten Trenggalek dan Lokasi Lahan Kandang Ternak dan Bangunan Pertanian Lainnya Terluas yang Dikuasai (rumah tangga), 2023
Number of Agricultural Households by District in Trenggalek Regency and the Main Location of Livestock Pens and Other Agricultural Buildings Land Utilized (households), 2023

Kecamatan *District*	Lokasi Lahan Kandang Ternak dan Bangunan Pertanian Lainnya Terluas yang Dikuasai *Main Location of Livestock Pens and Other Agricultural Buildings Land Utilize*				
	Di Dalam Desa/ Kelurahan *In the Village*	Di Dalam Kecamatan *In the District*	Di Dalam Kabupaten/ Kota *In the Regency/ Municipality*	Di Dalam Provinsi *In the Province*	Di Luar Provinsi *Outside Province*
(1)	(2)	(3)	(4)	(5)	(6)
Panggul	14.657	14.817	14.835	14.850	7
Munjungan	5.894	6.067	6.075	6.077	1
Watulimo	7.206	7.550	7.594	7.669	7
Kampak	5.260	5.319	5.342	5.350	1
Dongko	15.317	15.425	15.475	15.496	5
Pule	13.453	13.679	13.703	13.718	44
Karangan	7.458	7.546	7.564	7.573	6
Suruh	6.023	6.083	6.090	6.091	1
Gandusari	6.636	6.848	6.872	6.886	4
Durenan	8.460	8.534	8.562	8.591	1
Pogalan	8.261	8.406	8.436	8.442	1
Trenggalek	4.773	4.924	4.947	4.951	4
Tugu	7.581	7.653	7.676	7.693	6
Bendungan	6.884	6.957	6.982	6.999	1
Kabupaten Trenggalek	**117.863**	**119.808**	**120.153**	**120.386**	**89**

https://trenggalekkab.bps.go.id

Tabel 4.47
Table

Jumlah Rumah Tangga Usaha Pertanian Menurut Kecamatan di Kabupaten Trenggalek dan Lokasi Lahan Kehutanan Terluas yang Dikuasai (rumah tangga), 2023
Number of Agricultural Households by District in Trenggalek Regency and the Main Location Forestry Activities Land Utilized (households), 2023

Kecamatan *District*	Lokasi Lahan Kehutanan Terluas yang Dikuasai *Main Location of Forestry Activities Land Utilized*				
	Di Dalam Desa/ Kelurahan *In the Village*	Di Dalam Kecamatan *In the District*	Di Dalam Kabupaten/ Kota *In the Regency/ Municipality*	Di Dalam Provinsi *In the Province*	Di Luar Provinsi *Outside Province*
(1)	(2)	(3)	(4)	(5)	(6)
Panggul	4.908	5.039	5.053	5.060	4
Munjungan	1.557	1.703	1.715	1.716	-
Watulimo	2.101	2.291	2.337	2.397	2
Kampak	4.643	4.707	4.748	4.754	-
Dongko	15.446	15.576	15.623	15.641	6
Pule	8.909	9.087	9.104	9.123	23
Karangan	1.523	1.574	1.604	1.608	2
Suruh	2.956	3.003	3.031	3.032	-
Gandusari	1.766	1.867	1.897	1.900	-
Durenan	1.527	1.573	1.596	1.627	2
Pogalan	2.014	2.060	2.107	2.112	-
Trenggalek	709	734	752	753	2
Tugu	2.691	2.756	2.769	2.774	5
Bendungan	4.686	4.745	4.773	4.786	-
Kabupaten Trenggalek	**55.436**	**56.715**	**57.109**	**57.283**	**46**

https://trenggalekkab.bps.go.id

Tabel 4.48
Table

Jumlah Rumah Tangga Usaha Pertanian Menurut Kecamatan di Kabupaten Trenggalek dan Lokasi Lahan Budi Daya Perikanan Terluas yang Dikuasai (rumah tangga), 2023
Number of Agricultural Households by District in Trenggalek Regency and the Main Location Aquaculture Activities Land Utilized (households), 2023

Kecamatan *District*	Lokasi Lahan Budi Daya Perikanan Terluas yang Dikuasai *Main Location of Aquaculture Activities Land Utilized*				
	Di Dalam Desa/ Kelurahan *In the Village*	Di Dalam Kecamatan *In the District*	Di Dalam Kabupaten/ Kota *In the Regency/ Municipality*	Di Dalam Provinsi *In the Province*	Di Luar Provinsi *Outside Province*
(1)	(2)	(3)	(4)	(5)	(6)
Panggul	285	288	289	289	-
Munjungan	26	28	28	28	-
Watulimo	106	108	111	113	1
Kampak	53	53	54	54	-
Dongko	171	174	174	174	-
Pule	75	78	78	78	-
Karangan	124	131	133	134	1
Suruh	42	42	42	42	-
Gandusari	126	131	131	131	-
Durenan	280	284	284	292	-
Pogalan	169	174	176	176	-
Trenggalek	68	73	74	75	-
Tugu	114	114	114	115	-
Bendungan	78	78	78	78	-
Kabupaten Trenggalek	**1.717**	**1.756**	**1.766**	**1.779**	**2**

https://trenggalekkab.bps.go.id

Tabel 4.49
Table

Jumlah Rumah Tangga Usaha Pertanian Menurut Kecamatan di Kabupaten Trenggalek dan Lokasi Lahan Bukan Pertanian dan Bukan Tempat Tinggal Terluas yang Dikuasai (rumah tangga), 2023
Number of Agricultural Households by District in Trenggalek Regency and the Main Location of Non-Agricultural and Non-Residential Land Utilized (households), 2023

Kecamatan *District*	Lokasi Lahan Bukan Pertanian dan Bukan Tempat Tinggal Terluas yang Dikuasai *Main Location of Non-Agricultural and Non-Residential Land Utilized*				
	Di Dalam Desa/ Kelurahan *In the Village*	Di Dalam Kecamatan *In the District*	Di Dalam Kabupaten/ Kota *In the Regency/ Municipality*	Di Dalam Provinsi *In the Province*	Di Luar Provinsi *Outside Province*
(1)	(2)	(3)	(4)	(5)	(6)
Panggul	486	495	496	496	-
Munjungan	546	553	554	554	-
Watulimo	631	681	683	685	-
Kampak	146	146	147	147	1
Dongko	1.169	1.178	1.181	1.184	-
Pule	576	588	589	590	-
Karangan	75	77	79	79	-
Suruh	80	81	81	81	-
Gandusari	695	706	709	709	2
Durenan	3.254	3.285	3.297	3.311	2
Pogalan	235	236	238	238	-
Trenggalek	107	113	117	117	-
Tugu	2.171	2.188	2.195	2.199	-
Bendungan	537	547	550	550	-
Kabupaten Trenggalek	**10.708**	**10.874**	**10.916**	**10.940**	**5**

https://trenggalekkab.bps.go.id

Tabel 4.50
Table

Jumlah Usaha Pertanian Perorangan Menurut Kecamatan di Kabupaten Trenggalek dan Lokasi Lahan Pertanian Terluas yang Dikuasai (unit), 2023
Number of Individual Agricultural Holdings by District in Trenggalek Regency and the Main Location of Agricultural Land Utilized (units), 2023

Kecamatan *District*	Lokasi Lahan Pertanian Terluas yang Dikuasai *Main Location of Agricultural Land Utilized*				
	Di Dalam Desa/ Kelurahan *In the Village*	Di Dalam Kecamatan *In the District*	Di Dalam Kabupaten/ Kota *In the Regency/ Municipality*	Di Dalam Provinsi *In the Province*	Di Luar Provinsi *Outside Province*
(1)	(2)	(3)	(4)	(5)	(6)
Panggul	19.176	19.822	19.886	19.910	15
Munjungan	12.555	13.996	14.078	14.087	3
Watulimo	13.541	16.433	16.762	17.691	34
Kampak	9.318	9.547	9.643	9.654	3
Dongko	19.401	19.584	19.676	19.708	7
Pule	17.395	17.776	17.827	17.852	60
Karangan	9.976	10.285	10.427	10.442	8
Suruh	7.883	7.997	8.047	8.048	1
Gandusari	9.166	9.769	9.907	9.945	8
Durenan	12.268	12.588	12.682	12.887	10
Pogalan	10.856	11.215	11.467	11.497	6
Trenggalek	6.957	7.377	7.467	7.481	10
Tugu	10.056	10.476	10.540	10.577	11
Bendungan	8.359	8.478	8.577	8.610	2
Kabupaten Trenggalek	**166.907**	**175.343**	**176.986**	**178.389**	**178**

https://trenggalekkab.bps.go.id

Tabel 4.51
Table

Jumlah Usaha Pertanian Perorangan Menurut Kecamatan di Kabupaten Trenggalek dan Lokasi Lahan Sawah Terluas yang Dikuasai (unit), 2023
Number of Individual Agricultural Holdings by District in Trenggalek Regency and the Main Location of Rice-Field Area Utilized (units), 2023

Kecamatan *District*	Lokasi Lahan Sawah Terluas yang Dikuasai *Main Location of Rice-Field Area Utilized*				
	Di Dalam Desa/ Kelurahan *In the Village*	Di Dalam Kecamatan *In the District*	Di Dalam Kabupaten/ Kota *In the Regency/ Municipality*	Di Dalam Provinsi *In the Province*	Di Luar Provinsi *Outside Province*
(1)	(2)	(3)	(4)	(5)	(6)
Panggul	6.940	7.345	7.354	7.362	2
Munjungan	3.947	4.733	4.737	4.744	2
Watulimo	1.132	1.354	1.378	1.432	1
Kampak	2.457	2.534	2.592	2.595	3
Dongko	5.643	5.706	5.738	5.745	5
Pule	5.389	5.511	5.523	5.535	23
Karangan	5.746	5.980	6.059	6.063	3
Suruh	1.963	1.999	2.028	2.030	-
Gandusari	5.636	6.092	6.200	6.225	3
Durenan	4.596	4.816	4.857	4.996	1
Pogalan	5.443	5.708	5.922	5.947	-
Trenggalek	3.592	3.855	3.904	3.912	1
Tugu	5.137	5.499	5.555	5.603	5
Bendungan	2.456	2.492	2.515	2.521	1
Kabupaten Trenggalek	**60.077**	**63.624**	**64.362**	**64.710**	**50**

https://trenggalekkab.bps.go.id

Tabel 4.52
Table

Jumlah Usaha Pertanian Perorangan Menurut Kecamatan di Kabupaten Trenggalek dan Lokasi Lahan Tanaman Semusim Bukan Sawah Terluas yang Dikuasai (unit), 2023
Number of Individual Agricultural Holdings by District in Trenggalek Regency and the Main Location of Non-Rice-Field for Temporary Crops Area Utilized (units), 2023

Kecamatan *District*	Lokasi Lahan Tanaman Semusim Bukan Sawah Terluas yang Dikuasai *Main Location of Non-Rice-Field for Temporary Crops Area Utilized*				
	Di Dalam Desa/ Kelurahan *In the Village*	Di Dalam Kecamatan *In the District*	Di Dalam Kabupaten/ Kota *In the Regency/ Municipality*	Di Dalam Provinsi *In the Province*	Di Luar Provinsi *Outside Province*
(1)	(2)	(3)	(4)	(5)	(6)
Panggul	7.385	7.535	7.553	7.568	5
Munjungan	1.062	1.156	1.159	1.159	-
Watulimo	1.632	1.791	1.988	2.626	4
Kampak	831	878	898	899	1
Dongko	11.075	11.157	11.226	11.248	3
Pule	13.304	13.606	13.647	13.669	49
Karangan	1.297	1.319	1.374	1.375	2
Suruh	4.604	4.648	4.675	4.675	1
Gandusari	1.029	1.128	1.138	1.149	2
Durenan	1.677	1.705	1.709	1.723	-
Pogalan	837	861	871	872	1
Trenggalek	1.420	1.499	1.508	1.509	2
Tugu	3.565	3.666	3.672	3.689	-
Bendungan	5.878	5.956	6.029	6.059	-
Kabupaten Trenggalek	**55.596**	**56.905**	**57.447**	**58.220**	**70**

https://trenggalekkab.bps.go.id

Tabel 4.53
Table

Jumlah Usaha Pertanian Perorangan Menurut Kecamatan di Kabupaten Trenggalek dan Lokasi Lahan Padang Rumput Sementara Terluas yang Dikuasai (unit), 2023
Number of Individual Agricultural Holdings by District in Trenggalek Regency and the Main Location of Temporary Meadow Land Utilized (units), 2023

Kecamatan *District*	Lokasi Lahan Padang Rumput Sementara Terluas yang Dikuasai *Main Location of Temporary Meadow Land Utilized*				
	Di Dalam Desa/ Kelurahan *In the Village*	Di Dalam Kecamatan *In the District*	Di Dalam Kabupaten/ Kota *In the Regency/ Municipality*	Di Dalam Provinsi *In the Province*	Di Luar Provinsi *Outside Province*
(1)	(2)	(3)	(4)	(5)	(6)
Panggul	1.011	1.027	1.030	1.030	1
Munjungan	50	55	56	56	-
Watulimo	118	131	137	153	-
Kampak	41	41	41	42	-
Dongko	4.660	4.685	4.690	4.700	1
Pule	3.569	3.655	3.662	3.667	6
Karangan	23	23	24	24	-
Suruh	2.883	2.932	2.944	2.945	-
Gandusari	85	91	92	92	-
Durenan	26	26	26	28	-
Pogalan	25	25	25	25	-
Trenggalek	21	22	22	22	-
Tugu	304	307	307	307	-
Bendungan	4.425	4.495	4.537	4.550	-
Kabupaten Trenggalek	**17.241**	**17.515**	**17.593**	**17.641**	**8**

https://trenggalekkab.bps.go.id

Tabel 4.54
Table

Jumlah Usaha Pertanian Perorangan Menurut Kecamatan di Kabupaten Trenggalek dan Lokasi Lahan Padang Rumput Permanen Terluas yang Dikuasai (unit), 2023
Number of Individual Agricultural Holdings by District in Trenggalek Regency and the Main Location of Permanent Meadow Land Utilized (units), 2023

Kecamatan *District*	Lokasi Lahan Padang Rumput Permanen Terluas yang Dikuasai *Main Location of Permanent Meadow Land Utilized*				
	Di Dalam Desa/ Kelurahan *In the Village*	Di Dalam Kecamatan *In the District*	Di Dalam Kabupaten/ Kota *In the Regency/ Municipality*	Di Dalam Provinsi *In the Province*	Di Luar Provinsi *Outside Province*
(1)	(2)	(3)	(4)	(5)	(6)
Panggul	1.427	1.453	1.455	1.457	2
Munjungan	159	174	180	180	-
Watulimo	1.096	1.155	1.172	1.194	-
Kampak	136	136	138	139	-
Dongko	2.796	2.817	2.849	2.852	1
Pule	3.338	3.370	3.375	3.382	15
Karangan	18	19	20	20	-
Suruh	1.149	1.166	1.170	1.170	1
Gandusari	44	47	50	50	-
Durenan	27	28	28	28	-
Pogalan	29	31	31	31	-
Trenggalek	7	8	9	9	-
Tugu	777	785	794	798	-
Bendungan	1.968	2.002	2.033	2.038	1
Kabupaten Trenggalek	**12.971**	**13.191**	**13.304**	**13.348**	**20**

https://trenggalekkab.bps.go.id

Tabel 4.55
Table

Jumlah Usaha Pertanian Perorangan Menurut Kecamatan di Kabupaten Trenggalek dan Lokasi Lahan Sementara Belum Ditanami Menunggu Penanaman Terluas yang Dikuasai (unit), 2023
Number of Individual Agricultural Holdings by District in Trenggalek Regency and the Main Location of Temporary Fallow Land Awaiting Planting Utilized (units), 2023

Kecamatan *District*	Lokasi Lahan Sementara Belum Ditanami Menunggu Penanaman Terluas yang Dikuasai *Main Location of Temporary Fallow Land Awaiting Planting Utilized*				
	Di Dalam Desa/ Kelurahan *In the Village*	Di Dalam Kecamatan *In the District*	Di Dalam Kabupaten/ Kota *In the Regency/ Municipality*	Di Dalam Provinsi *In the Province*	Di Luar Provinsi *Outside Province*
(1)	(2)	(3)	(4)	(5)	(6)
Panggul	1.032	1.053	1.056	1.056	3
Munjungan	312	333	339	339	-
Watulimo	410	505	536	576	2
Kampak	169	171	173	173	-
Dongko	10.510	10.595	10.638	10.650	5
Pule	2.228	2.282	2.284	2.284	5
Karangan	146	148	149	149	-
Suruh	467	478	479	479	-
Gandusari	171	177	182	182	-
Durenan	146	148	149	151	-
Pogalan	66	67	70	70	-
Trenggalek	38	38	41	41	-
Tugu	536	548	553	554	-
Bendungan	1.080	1.100	1.114	1.116	1
Kabupaten Trenggalek	**17.311**	**17.643**	**17.763**	**17.820**	**16**

http://trenggalekkab.bps.go.id

Tabel / ***Table*** 4.56

Jumlah Usaha Pertanian Perorangan Menurut Kecamatan di Kabupaten Trenggalek dan Lokasi Lahan Tanaman Tahunan Terluas yang Dikuasai (unit), 2023

Number of Individual Agricultural Holdings by District in Trenggalek Regency and the Main Location of Permanent Crops Land Utilized (units), 2023

Kecamatan *District*	Lokasi Lahan Tanaman Tahunan Terluas yang Dikuasai *Main Location of Permanent Crops and Utilized*				
	Di Dalam Desa/ Kelurahan *In the Village*	Di Dalam Kecamatan *In the District*	Di Dalam Kabupaten/ Kota *In the Regency/ Municipality*	Di Dalam Provinsi *In the Province*	Di Luar Provinsi *Outside Province*
(1)	(2)	(3)	(4)	(5)	(6)
Panggul	13.766	14.180	14.230	14.244	12
Munjungan	11.139	12.469	12.553	12.562	3
Watulimo	12.162	14.971	15.183	15.749	31
Kampak	5.684	5.757	5.792	5.798	-
Dongko	17.923	18.086	18.174	18.201	7
Pule	10.464	10.709	10.733	10.749	27
Karangan	2.173	2.214	2.242	2.247	2
Suruh	4.614	4.686	4.707	4.708	-
Gandusari	1.135	1.185	1.203	1.207	3
Durenan	2.801	2.859	2.887	2.923	6
Pogalan	2.330	2.389	2.413	2.417	5
Trenggalek	746	771	787	790	4
Tugu	4.235	4.303	4.317	4.326	5
Bendungan	6.091	6.167	6.210	6.228	1
Kabupaten Trenggalek	**95.263**	**100.746**	**101.431**	**102.149**	**106**

https://trenggalekkab.bps.go.id

Tabel 4.57
Table

Jumlah Usaha Pertanian Perorangan Menurut Kecamatan di Kabupaten Trenggalek dan Lokasi Lahan Kandang Ternak dan Bangunan Pertanian Lainnya Terluas yang Dikuasai (unit), 2023
Number of Individual Agricultural Holdings by District in Trenggalek Regency and the Main Location of Livestock Pens and Other Agricultural Buildings Land Utilized (units), 2023

Kecamatan *District*	Lokasi Lahan Kandang Ternak dan Bangunan Pertanian Lainnya Terluas yang Dikuasai *Main Location of Livestock Pens and Other Agricultural Buildings Land Utilized*				
	Di Dalam Desa/ Kelurahan *In the Village*	Di Dalam Kecamatan *In the District*	Di Dalam Kabupaten/ Kota *In the Regency/ Municipality*	Di Dalam Provinsi *In the Province*	Di Luar Provinsi *Outside Province*
(1)	(2)	(3)	(4)	(5)	(6)
Panggul	15.069	15.233	15.251	15.266	7
Munjungan	6.009	6.184	6.192	6.194	1
Watulimo	7.359	7.710	7.754	7.835	8
Kampak	5.276	5.335	5.358	5.366	1
Dongko	15.401	15.510	15.560	15.582	5
Pule	13.570	13.801	13.825	13.841	46
Karangan	7.512	7.600	7.620	7.630	6
Suruh	6.142	6.202	6.209	6.210	1
Gandusari	6.674	6.887	6.911	6.926	4
Durenan	8.658	8.733	8.761	8.792	1
Pogalan	8.311	8.457	8.487	8.493	1
Trenggalek	4.778	4.930	4.953	4.957	4
Tugu	7.649	7.722	7.745	7.764	6
Bendungan	7.010	7.084	7.110	7.127	1
Kabupaten Trenggalek	**119.418**	**121.388**	**121.736**	**121.983**	**92**

https://trenggalekkab.bps.go.id

Tabel 4.58
Table

Jumlah Usaha Pertanian Perorangan Menurut Kecamatan di Kabupaten Trenggalek dan Lokasi Lahan Kehutanan Terluas yang Dikuasai (unit), 2023
Number of Individual Agricultural Holdings by District in Trenggalek Regency and the Main Location Forestry Activities Land Utilized (units), 2023

Kecamatan *District*	Lokasi Lahan Kehutanan Terluas yang Dikuasai *Main Location of Forestry Activities Land Utilized*				
	Di Dalam Desa/ Kelurahan *In the Village*	Di Dalam Kecamatan *In the District*	Di Dalam Kabupaten/ Kota *In the Regency/ Municipality*	Di Dalam Provinsi *In the Province*	Di Luar Provinsi *Outside Province*
(1)	(2)	(3)	(4)	(5)	(6)
Panggul	4.923	5.056	5.070	5.077	4
Munjungan	1.565	1.713	1.725	1.726	-
Watulimo	2.117	2.308	2.355	2.417	2
Kampak	4.684	4.748	4.789	4.795	-
Dongko	15.532	15.662	15.712	15.731	6
Pule	8.975	9.154	9.171	9.191	24
Karangan	1.525	1.576	1.606	1.610	2
Suruh	2.998	3.045	3.073	3.074	-
Gandusari	1.769	1.871	1.901	1.904	-
Durenan	1.532	1.578	1.601	1.632	2
Pogalan	2.016	2.062	2.109	2.114	-
Trenggalek	709	734	752	753	2
Tugu	2.695	2.760	2.773	2.778	5
Bendungan	4.724	4.783	4.811	4.824	-
Kabupaten Trenggalek	**55.764**	**57.050**	**57.448**	**57.626**	**47**

https://trenggalekkab.bps.go.id

Tabel 4.59
Table

Jumlah Usaha Pertanian Perorangan Menurut Kecamatan di Kabupaten Trenggalek dan Lokasi Lahan Budi Daya Perikanan Terluas yang Dikuasai (unit), 2023
Number of Individual Agricultural Holdings by District in Trenggalek Regency and the Main Location Aquaculture Activities Land Utilized (units), 2023

Kecamatan *District*	Lokasi Lahan Budi Daya Perikanan Terluas yang Dikuasai *Main Location of Aquaculture Activities Land Utilized*				
	Di Dalam Desa/ Kelurahan *In the Village*	Di Dalam Kecamatan *In the District*	Di Dalam Kabupaten/ Kota *In the Regency/ Municipality*	Di Dalam Provinsi *In the Province*	Di Luar Provinsi *Outside Province*
(1)	(2)	(3)	(4)	(5)	(6)
Panggul	289	293	294	295	-
Munjungan	27	29	29	29	-
Watulimo	108	111	114	116	1
Kampak	53	53	54	54	-
Dongko	171	174	174	174	-
Pule	75	78	78	78	-
Karangan	127	134	136	137	1
Suruh	42	42	42	42	-
Gandusari	127	132	132	132	-
Durenan	287	291	291	299	-
Pogalan	173	179	181	181	-
Trenggalek	69	74	75	76	-
Tugu	114	114	114	115	-
Bendungan	78	78	78	78	-
Kabupaten Trenggalek	**1.740**	**1.782**	**1.792**	**1.806**	**2**

https://trenggalekkab.bps.go.id

Tabel 4.60
Table

Jumlah Usaha Pertanian Perorangan Menurut Kecamatan di Kabupaten Trenggalek dan Lokasi Lahan Bukan Pertanian dan Bukan Tempat Tinggal Terluas yang Dikuasai (unit), 2023
Number of Individual Agricultural Holdings by District in Trenggalek Regency and the Main Location of Non-Agricultural and Non-Residential Land Utilized (units), 2023

Kecamatan *District*	Lokasi Lahan Bukan Pertanian dan Bukan Tempat Tinggal Terluas yang Dikuasai *Main Location of Non-Agricultural and Non-Residential Land Utilized*				
	Di Dalam Desa/ Kelurahan *In the Village*	Di Dalam Kecamatan *In the District*	Di Dalam Kabupaten/ Kota *In the Regency/ Municipality*	Di Dalam Provinsi *In the Province*	Di Luar Provinsi *Outside Province*
(1)	(2)	(3)	(4)	(5)	(6)
Panggul	488	497	498	498	-
Munjungan	547	554	555	555	-
Watulimo	639	691	693	695	-
Kampak	146	146	147	147	1
Dongko	1.170	1.179	1.182	1.185	-
Pule	576	588	589	590	-
Karangan	75	77	79	79	-
Suruh	80	81	81	81	-
Gandusari	696	707	710	710	2
Durenan	3.301	3.332	3.344	3.358	2
Pogalan	237	238	240	240	-
Trenggalek	107	113	117	117	-
Tugu	2.175	2.192	2.199	2.203	-
Bendungan	539	549	552	552	-
Kabupaten Trenggalek	**10.776**	**10.944**	**10.986**	**11.010**	**5**

https://trenggalekkab.bps.go.id

Tabel 4.61 / ***Table***

Jumlah Pengelola Usaha Pertanian Perorangan Menurut Kecamatan di Kabupaten Trenggalek dan Status Kepemilikan Lahan (orang), 2023
Number of Individual Agricultural Holders by District in Trenggalek Regency and Land Tenure (person), 2023

Kecamatan *District*	Status Kepemilikan Lahan/ *Land Tenure*				
	Sertifikat Hak Milik *Right of Ownership Certificate*	Sertifikat Hak Guna Bangunan *Right to Build Certificate*	Sertifikat Hak Milik atas Satuan Rumah Susun *Right of Ownership over Stacked Unit Certificate*	Sertifikat Hak Guna Usaha *Right to Cultivate Certificate*	Sertifikat Hak Pakai *Right to Use Certificate*
(1)	(2)	(3)	(4)	(5)	(6)
Panggul	6.950	5	10	7	303
Munjungan	5.238	10	19	6	88
Watulimo	10.333	15	6	13	8
Kampak	3.902	12	6	-	7
Dongko	10.520	6	9	10	235
Pule	14.940	40	7	5	47
Karangan	9.110	13	-	6	71
Suruh	4.598	3	5	2	3
Gandusari	6.571	36	9	6	27
Durenan	10.698	10	1	2	19
Pogalan	9.183	88	4	2	41
Trenggalek	5.646	19	2	1	23
Tugu	9.098	53	3	7	33
Bendungan	6.201	10	1	3	23
Kabupaten Trenggalek	**112.988**	**320**	**82**	**70**	**928**

https://trenggalekkab.bps.go.id

Lanjutan Tabel/*Continued Table* 4.61

Kecamatan *District*	Status Kepemilikan Lahan/ *Land Tenure*			
	Leter C/Girik/Pethok D/dll *Letter C/Girik/Pethok D/others*	Lahan Garapan/ Lahan Gogol Gilir *Garapan Land/Gogol Gilir Land*	Dimiliki Tanpa Dokumen Resmi *Owned without Legal Document*	Sewa dengan Perjanjian Tertulis *Rented-in or Share-cropped withLegal Agreement*
(1)	(7)	(8)	(9)	(10)
Panggul	11.528	661	694	408
Munjungan	5.648	9	381	53
Watulimo	1.522	128	163	54
Kampak	5.689	23	93	85
Dongko	10.063	12	346	41
Pule	3.600	64	96	57
Karangan	400	26	303	391
Suruh	3.533	10	418	32
Gandusari	2.878	157	365	223
Durenan	1.369	149	48	369
Pogalan	1.120	24	821	364
Trenggalek	893	29	58	347
Tugu	1.002	143	374	601
Bendungan	1.614	24	269	33
Kabupaten Trenggalek	**50.859**	**1.459**	**4.429**	**3.058**

https://trenggalekkab.bps.go.id

Lanjutan Tabel/*Continued Table* 4.61

Kecamatan *District*	Status Kepemilikan Lahan/ *Land Tenure*			
	Sewa tanpa Perjanjian Tertulis *Rented-in or Share-cropped without Legal Agreement*	Menggarap Lahan Orang Lain *Cultivating Other People's Land*	Milik Negara atau Lahan Adat yang Diperoleh melalui Program Perhutanan Sosial *State or Communal Land Used Under Social Forestry Scheme*	Milik Negara atau Lahan Adat yang Diperoleh dengan Perjanjian Tertulis selain Program Perhutanan Posial *State or Communal Land Used with Written Agreement Except under Social Forestry Scheme*
(1)	(11)	(12)	(13)	(14)
Panggul	969	777	2.615	1.741
Munjungan	298	821	3.307	7.400
Watulimo	113	1.053	7.607	5.657
Kampak	19	306	758	469
Dongko	200	880	204	5.391
Pule	196	991	359	1.175
Karangan	671	1.288	13	53
Suruh	111	492	18	3.140
Gandusari	964	502	628	157
Durenan	1.051	409	40	906
Pogalan	1.038	749	96	99
Trenggalek	339	622	241	478
Tugu	494	968	68	58
Bendungan	191	551	1.298	1.398
Kabupaten Trenggalek	**6.654**	**10.409**	**17.252**	**28.122**

https://trenggalekkab.bps.go.id

Lanjutan Tabel/*Continued Table* 4.61

Kecamatan *District*	Status Kepemilikan Lahan/ *Land Tenure*			
	Milik negara atau Lahan adat yang Digunakan Bersama Tanpa Perjanjian Tertulis (Hak Guna yang Tidak Jelas) *State or Communal Land Used Together without Written Agreement (Using Rights not Clear)*	Menempati / Mengelola Tanpa Izin *Occupied/Squatted without Any Permission*	Lainnya *Others*	Lebih Dari Satu Jenis Kepemilikan *More Than One Type of Land Tenure*
(1)	(15)	(16)	(17)	(18)
Panggul	896	86	649	7.401
Munjungan	37	4	70	7.940
Watulimo	166	9	72	8.086
Kampak	43	5	18	1.704
Dongko	427	3	190	7.808
Pule	708	-	170	4.210
Karangan	358	26	59	2.162
Suruh	38	-	28	3.707
Gandusari	12	5	66	2.469
Durenan	36	24	21	2.166
Pogalan	38	46	155	2.201
Trenggalek	535	86	49	1.770
Tugu	1.134	-	32	3.101
Bendungan	804	2	109	3.646
Kabupaten Trenggalek	**5.232**	**296**	**1.688**	**58.371**

https://trenggalekkab.bps.go.id

Tabel 4.62
Table

Jumlah Pengelola Usaha Pertanian Perorangan Berjenis Kelamin Laki-laki Menurut Kecamatan di Kabupaten Trenggalek dan Status Kepemilikan Lahan (orang), 2023
Number of Individual Agricultural Holders of Male Gender by District in Trenggalek Regency and Land Tenure (person), 2023

Kecamatan *District*	Status Kepemilikan Lahan/ *Land Tenure*				
	Sertifikat Hak Milik *Right of Ownership Certificate*	Sertifikat Hak Guna Bangunan *Right to Build Certificate*	Sertifikat Hak Milik atas Satuan Rumah Susun *Right of Ownership over Stacked Unit Certificate*	Sertifikat Hak Guna Usaha *Right to Cultivate Certificate*	Sertifikat Hak Pakai *Right to Use Certificate*
(1)	(2)	(3)	(4)	(5)	(6)
Panggul	1.033	1	-	1	19
Munjungan	426	1	3	1	1
Watulimo	1.510	2	-	1	2
Kampak	476	3	-	-	2
Dongko	1.101	-	2	3	34
Pule	1.713	5	1	-	5
Karangan	1.751	1	-	1	10
Suruh	846	2	2	1	-
Gandusari	1.083	2	1	-	2
Durenan	2.737	2	-	1	3
Pogalan	2.180	11	-	1	4
Trenggalek	850	1	-	-	1
Tugu	1.665	4	-	2	6
Bendungan	793	-	-	-	2
Kabupaten Trenggalek	**18.164**	**35**	**9**	**12**	**91**

https://trenggalekkab.bps.go.id

Lanjutan Tabel/*Continued Table* 4.62

Kecamatan *District*	Status Kepemilikan Lahan/ *Land Tenure*			
	Leter C/Girik/Pethok D/dll *Letter C/Girik/Pethok D/others*	Lahan Garapan/ Lahan Gogol Gilir *Garapan Land/Gogol Gilir Land*	Dimiliki Tanpa Dkumen Resmi *Owned without Legal Document*	Sewa dengan Perjanjian Tertulis *Rented-in or Share-cropped withLegal Agreement*
(1)	(7)	(8)	(9)	(10)
Panggul	1.383	55	82	14
Munjungan	443	1	34	-
Watulimo	221	6	19	9
Kampak	870	1	26	1
Dongko	1.126	-	29	-
Pule	440	10	10	3
Karangan	68	3	34	19
Suruh	623	-	52	2
Gandusari	479	19	59	13
Durenan	318	78	11	28
Pogalan	262	3	149	25
Trenggalek	131	3	6	17
Tugu	179	11	47	37
Bendungan	181	2	38	5
Kabupaten Trenggalek	**6.724**	**192**	**596**	**173**

https://trenggalekkab.bps.go.id

Lanjutan Tabel/*Continued Table* 4.62

Kecamatan *District*	Status Kepemilikan Lahan/ *Land Tenure*			
	Sewa tanpa Perjanjian Tertulis *Rented-in or Share-cropped without Legal Agreement*	Menggarap Lahan Orang Lain *Cultivating Other People's Land*	Milik Negara atau Lahan Adat yang Diperoleh melalui Program Perhutanan Sosial *State or Communal Land Used Under Social Forestry Scheme*	Milik Negara atau Lahan Adat yang Diperoleh dengan Perjanjian Tertulis selain Program Perhutanan Posial *State or Communal Land Used with Written Agreement Except under Social Forestry Scheme*
(1)	(11)	(12)	(13)	(14)
Panggul	73	43	203	114
Munjungan	4	24	243	547
Watulimo	6	123	696	563
Kampak	2	12	84	46
Dongko	10	44	15	420
Pule	20	114	26	106
Karangan	43	129	3	7
Suruh	9	65	2	431
Gandusari	64	39	63	15
Durenan	103	61	6	125
Pogalan	72	77	7	11
Trenggalek	23	50	24	62
Tugu	30	74	8	6
Bendungan	31	65	123	141
Kabupaten Trenggalek	**490**	**920**	**1.503**	**2.594**

https://trenggalekkab.bps.go.id

Lanjutan Tabel/*Continued Table* 4.62

Kecamatan *District*	Status Kepemilikan Lahan/ *Land Tenure*			
	Milik negara atau Lahan adat yang Digunakan Bersama Tanpa Perjanjian Tertulis (Hak Guna yang Tidak Jelas) *State or Communal Land Used Together without Written Agreement (Using Rights not Clear)*	Menempati / Mengelola Tanpa Izin *Occupied/Squatted without Any Permission*	Lainnya *Others*	Lebih Dari Satu Jenis Kepemilikan *More Than One Type of Land Tenure*
(1)	(15)	(16)	(17)	(18)
Panggul	83	15	115	539
Munjungan	-	-	1	460
Watulimo	34	2	4	721
Kampak	1	2	1	148
Dongko	32	-	29	553
Pule	58	-	19	331
Karangan	58	6	9	186
Suruh	9	-	3	510
Gandusari	-	1	6	202
Durenan	6	6	1	239
Pogalan	3	13	37	221
Trenggalek	55	4	9	153
Tugu	106	-	-	257
Bendungan	95	-	12	321
Kabupaten Trenggalek	**540**	**49**	**246**	**4.841**

https://trenggalekkab.bps.go.id

Tabel 4.63 / ***Table***

Jumlah Pengelola Usaha Pertanian Perorangan Berjenis Kelamin Perempuan Menurut Kecamatan di Kabupaten Trenggalek dan Status Kepemilikan Lahan (orang), 2023
Number of Individual Agricultural Holders of Female Gender by District in Trenggalek Regency and Land Tenure (person), 2023

Kecamatan *District*	Status Kepemilikan Lahan/ *Land Tenure*				
	Sertifikat Hak Milik *Right of Ownership Certificate*	Sertifikat Hak Guna Bangunan *Right to Build Certificate*	Sertifikat Hak Milik atas Satuan Rumah Susun *Right of Ownership over Stacked Unit Certificate*	Sertifikat Hak Guna Usaha *Right to Cultivate Certificate*	Sertifikat Hak Pakai *Right to Use Certificate*
(1)	(2)	(3)	(4)	(5)	(6)
Panggul	1.033	1	-	1	19
Munjungan	426	1	3	1	1
Watulimo	1.510	2	-	1	2
Kampak	476	3	-	-	2
Dongko	1.101	-	2	3	34
Pule	1.713	5	1	-	5
Karangan	1.751	1	-	1	10
Suruh	846	2	2	1	-
Gandusari	1.083	2	1	-	2
Durenan	2.737	2	-	1	3
Pogalan	2.180	11	-	1	4
Trenggalek	850	1	-	-	1
Tugu	1.665	4	-	2	6
Bendungan	793	-	-	-	2
Kabupaten Trenggalek	**18.164**	**35**	**9**	**12**	**91**

https://trenggalekkab.bps.go.id

Lanjutan Tabel/*Continued Table* 4.63

Kecamatan *District*	Status Kepemilikan Lahan/ *Land Tenure*			
	Leter C/Girik/Pethok D/dll *Letter C/Girik/Pethok D/others*	Lahan Garapan/ Lahan Gogol Gilir *Garapan Land/Gogol Gilir Land*	Dimiliki Tanpa Dkumen Resmi *Owned without Legal Document*	Sewa dengan Perjanjian Tertulis *Rented-in or Share-cropped withLegal Agreement*
(1)	(7)	(8)	(9)	(10)
Panggul	1.383	55	82	14
Munjungan	443	1	34	-
Watulimo	221	6	19	9
Kampak	870	1	26	1
Dongko	1.126	-	29	-
Pule	440	10	10	3
Karangan	68	3	34	19
Suruh	623	-	52	2
Gandusari	479	19	59	13
Durenan	318	78	11	28
Pogalan	262	3	149	25
Trenggalek	131	3	6	17
Tugu	179	11	47	37
Bendungan	181	2	38	5
Kabupaten Trenggalek	**6.724**	**192**	**596**	**173**

https://trenggalekkab.bps.go.id

Lanjutan Tabel/*Continued Table* 4.63

Kecamatan *District*	Status Kepemilikan Lahan/ *Land Tenure*			
	Sewa tanpa Perjanjian Tertulis *Rented-in or Share-cropped without Legal Agreement*	Menggarap Lahan Orang Lain *Cultivating Other People's Land*	Milik Negara atau Lahan Adat yang Diperoleh melalui Program Perhutanan Sosial *State or Communal Land Used Under Social Forestry Scheme*	Milik Negara atau Lahan Adat yang Diperoleh dengan Perjanjian Tertulis selain Program Perhutanan Posial *State or Communal Land Used with Written Agreement Except under Social Forestry Scheme*
(1)	(11)	(12)	(13)	(14)
Panggul	73	43	203	114
Munjungan	4	24	243	547
Watulimo	6	123	696	563
Kampak	2	12	84	46
Dongko	10	44	15	420
Pule	20	114	26	106
Karangan	43	129	3	7
Suruh	9	65	2	431
Gandusari	64	39	63	15
Durenan	103	61	6	125
Pogalan	72	77	7	11
Trenggalek	23	50	24	62
Tugu	30	74	8	6
Bendungan	31	65	123	141
Kabupaten Trenggalek	**490**	**920**	**1.503**	**2.594**

https://trenggalekkab.bps.go.id

Lanjutan Tabel/*Continued Table* 4.63

Kecamatan *District*	Status Kepemilikan Lahan/ *Land Tenure*			
	Milik negara atau Lahan adat yang Digunakan Bersama Tanpa Perjanjian Tertulis (Hak Guna yang Tidak Jelas) *State or Communal Land Used Together without Written Agreement (Using Rights not Clear)*	Menempati / Mengelola Tanpa Izin *Occupied/Squatted without Any Permission*	Lainnya *Others*	Lebih Dari Satu Jenis Kepemilikan *More Than One Type of Land Tenure*
(1)	(15)	(16)	(17)	(18)
Panggul	83	15	115	539
Munjungan	-	-	1	460
Watulimo	34	2	4	721
Kampak	1	2	1	148
Dongko	32	-	29	553
Pule	58	-	19	331
Karangan	58	6	9	186
Suruh	9	-	3	510
Gandusari	-	1	6	202
Durenan	6	6	1	239
Pogalan	3	13	37	221
Trenggalek	55	4	9	153
Tugu	106	-	-	257
Bendungan	95	-	12	321
Kabupaten Trenggalek	**540**	**49**	**246**	**4.841**

https://trenggalekkab.bps.go.id

Tabel 4.64 / ***Table***

Jumlah Usaha Pertanian Perorangan Menurut Kecamatan di Kabupaten Trenggalek dan Jenis Irigasi (unit), 2023
Number of Individual Agricultural Holdings by District in Trenggalek Regency and Type of Irrigation (units), 2023

Kecamatan *District*	Jenis Irigasi/ *Type of Irrigation*					
	Irigasi permukaan tanah/Irigasi gravitasi *Surface irrigation*	Irigasi bawah tanah *Ground-water irrigation*	Irigasi siraman *Right of Sprinkler irrigation*	Irigasi tetesan *Drip irrigation*	Irigasi lainnya *Other irrigation*	Tidak beririgasi *No irrigation*
(1)	(2)	(3)	(4)	(5)	(6)	(7)
Panggul	6.023	45	906	436	1.069	18.258
Munjungan	3.893	223	75	-	840	13.329
Watulimo	1.432	33	35	162	99	17.189
Kampak	2.321	4	38	126	82	8.910
Dongko	5.286	267	402	311	119	18.649
Pule	4.849	164	129	7	409	16.337
Karangan	6.100	122	45	55	385	8.487
Suruh	1.863	8	13	-	13	7.831
Gandusari	6.126	43	105	5	113	8.205
Durenan	5.478	125	243	6	92	10.330
Pogalan	3.912	725	1.024	267	309	9.680
Trenggalek	3.347	766	59	183	192	5.690
Tugu	5.149	242	101	47	154	9.132
Bendungan	1.992	125	59	106	109	8.322
Kabupaten Trenggalek	**57.771**	**2.892**	**3.234**	**1.711**	**3.985**	**160.349**

https://trenggalekkab.bps.go.id

Tabel 4.65
Table

Jumlah Usaha Pertanian Perorangan Menurut Kecamatan di Kabupaten Trenggalek dan Penggunaan Irigasi Pada Lahan Sawah dan Bukan Sawah (unit), 2023
Number of Individual Agricultural Holdings by District in Trenggalek Regency and Irrigation Utilization on Rice-Field Area and Non-Rice-Field Area (units), 2023

Kecamatan *District*	Menggunakan Irigasi *Using Irrigation*			Tidak Menggunakan Irigasi *Not Using Irrigation*		
	Sawah *Right of Rice-Field Area*	Bukan Sawah *Non-Rice-Field Area*	Sawah atau Bukan Sawah *Rice-Field Area or Non-Rice-Field Area*	Sawah *Right of Rice-Field Area*	Bukan Sawah *Non-Rice-Field Area*	Sawah atau Bukan Sawah *Rice-Field Area or Non-Rice-Field Area*
(1)	(2)	(3)	(4)	(5)	(6)	(7)
Panggul	6.171	2.982	7.978	1.243	18.186	18.258
Munjungan	4.513	700	4.948	255	13.299	13.329
Watulimo	1.212	646	1.742	236	17.146	17.189
Kampak	2.403	279	2.551	211	8.853	8.910
Dongko	5.199	1.726	6.144	585	18.630	18.649
Pule	4.167	2.091	5.440	1.441	16.268	16.337
Karangan	5.893	1.320	6.519	207	8.422	8.487
Suruh	1.753	260	1.889	290	7.810	7.831
Gandusari	6.009	697	6.298	274	7.970	8.205
Durenan	4.660	1.438	5.835	350	10.009	10.330
Pogalan	5.391	1.125	6.017	588	9.393	9.680
Trenggalek	3.823	1.012	4.429	109	5.640	5.690
Tugu	4.910	1.459	5.599	777	9.007	9.132
Bendungan	2.040	722	2.340	495	8.295	8.322
Kabupaten Trenggalek	**58.144**	**16.457**	**67.729**	**7.061**	**158.928**	**160.349**

https://trenggalekkab.bps.go.id

Tabel 4.66
Table

Jumlah Usaha Pertanian Perorangan Menurut Kecamatan di Kabupaten Trenggalek dan Jenis Irigasi Pada Lahan Sawah dan Bukan Sawah (unit), 2023
Number of Individual Agricultural Holdings by District in Trenggalek Regency and Type of Irrigation on Rice-Field Area and Non-Rice-Field Area (units), 2023

Kecamatan *District*	Irigasi Permukaan Tanah/Irigasi Gravitasi *Surface Irrigation*			Irigasi Bawah Tanah *Groundwater Irrigation*		
	Sawah *Right of Rice-Field Area*	Bukan Sawah *Non-Rice-Field Area*	Sawah atau Bukan Sawah *Rice-Field Area and Non-Rice-Field Area*	Sawah *Right of Rice-Field Area*	Bukan Sawah *Non-Rice-Field Area*	Sawah atau Bukan Sawah *Rice-Field Area and Non-Rice-Field Area*
(1)	(2)	(3)	(4)	(5)	(6)	(7)
Panggul	4.839	1.781	6.023	29	19	45
Munjungan	3.717	360	3.893	210	16	223
Watulimo	1.142	386	1.432	21	12	33
Kampak	2.199	235	2.321	2	2	4
Dongko	4.561	1.396	5.286	257	25	267
Pule	3.937	1.605	4.849	140	42	164
Karangan	5.661	958	6.100	110	19	122
Suruh	1.743	237	1.863	5	3	8
Gandusari	5.921	527	6.126	11	31	43
Durenan	4.615	1.031	5.478	27	102	125
Pogalan	3.737	390	3.912	642	117	725
Trenggalek	2.977	654	3.347	595	177	766
Tugu	4.556	1.256	5.149	213	53	242
Bendungan	1.795	505	1.992	121	55	125
Kabupaten Trenggalek	**51.400**	**11.321**	**57.771**	**2.383**	**673**	**2.892**

https://trenggalekkab.bps.go.id

Lanjutan Tabel/*Continued Table* 4.66

Kecamatan *District*	Irigasi Siraman *Sprinkler Irrigation*			Irigasi Tetesan *Drip Irrigation*		
	Sawah *Right of Rice-Field Area*	Bukan Sawah *Non-Rice-Field Area*	Sawah atau Bukan Sawah *Rice-Field Area and Non-Rice-Field Area*	Sawah *Right of Rice-Field Area*	Bukan Sawah *Non-Rice-Field Area*	Sawah atau Bukan Sawah *Rice-Field Area and Non-Rice-Field Area*
(1)	(8)	(9)	(10)	(11)	(12)	(13)
Panggul	445	514	906	79	376	436
Munjungan	58	16	75	-	-	-
Watulimo	3	32	35	5	160	162
Kampak	20	19	38	123	8	126
Dongko	33	377	402	275	50	311
Pule	8	121	129	4	3	7
Karangan	10	37	45	4	54	55
Suruh	3	10	13	-	-	-
Gandusari	25	80	105	1	4	5
Durenan	21	223	243	-	6	6
Pogalan	848	226	1.024	26	242	267
Trenggalek	15	44	59	121	74	183
Tugu	59	60	101	19	35	47
Bendungan	32	48	59	34	79	106
Kabupaten Trenggalek	**1.580**	**1.807**	**3.234**	**691**	**1.091**	**1.711**

https://trenggalekkab.bps.go.id

Lanjutan Tabel/*Continued Table* 4.66

Kecamatan *District*	Irigasi Lainnya *Other Irrigation*			Tidak Beririgasi *No Irrigation*		
	Sawah *Right of Rice-Field Area*	Bukan Sawah *Non-Rice-Field Area*	Sawah atau Bukan Sawah *Rice-Field Area and Non-Rice-Field Area*	Sawah *Right of Rice-Field Area*	Bukan Sawah *Non-Rice-Field Area*	Sawah atau Bukan Sawah *Rice-Field Area and Non-Rice-Field Area*
(1)	(14)	(15)	(16)	(17)	(18)	(19)
Panggul	790	356	1.069	1.243	18.186	18.258
Munjungan	555	310	840	255	13.299	13.329
Watulimo	42	59	99	236	17.146	17.189
Kampak	66	19	82	211	8.853	8.910
Dongko	74	51	119	585	18.630	18.649
Pule	86	349	409	1.441	16.268	16.337
Karangan	130	271	385	207	8.422	8.487
Suruh	2	12	13	290	7.810	7.831
Gandusari	54	59	113	274	7.970	8.205
Durenan	6	83	92	350	10.009	10.330
Pogalan	165	159	309	588	9.393	9.680
Trenggalek	131	68	192	109	5.640	5.690
Tugu	96	72	154	777	9.007	9.132
Bendungan	62	70	109	495	8.295	8.322
Kabupaten Trenggalek	**2.259**	**1.938**	**3.985**	**7.061**	**158.928**	**160.349**

https://trenggalekkab.bps.go.id

https://trenggalekkab.bps.go.id

BAB 5
CHAPTER

https://trenggalekkab.bps.go.id

HORTIKULTURA
HORTICULTURE

https://trenggalekkab.bps.go.id

PENJELASAN TEKNIS

1. **Jumlah Rumah Tangga Usaha Tanaman Semusim** adalah banyaknya rumah tangga yang melakukan kegiatan memelihara/menguasai/melakukan kegiatan budi daya tanaman semusim, termasuk pembibitan tanaman semusim, dengan tujuan sebagian atau seluruh hasilnya untuk dijual/ditukar (khusus tanaman pangan termasuk yang seluruhnya dikonsumsi sendiri).

2. **Jumlah Rumah Tangga Usaha Tanaman Pangan** adalah banyaknya rumah tangga yang melakukan kegiatan memelihara/menguasai/melakukan kegiatan budi daya tanaman pangan, termasuk pembibitan tanaman pangan.

3. **Jumlah Rumah Tangga Usaha Tanaman Hortikultura Semusim** adalah banyaknya rumah tangga yang melakukan kegiatan memelihara/menguasai/melakukan kegiatan budi daya hortikultura semusim, termasuk pembibitan tanaman hortikultura semusim, dengan tujuan sebagian atau seluruh hasilnya untuk dijual/ditukar.

4. **Jumlah Rumah Tangga Usaha Tanaman Perkebunan Semusim** adalah banyaknya rumah tangga yang melakukan kegiatan memelihara/menguasai/melakukan kegiatan budi daya tanaman perkebunan semusim, termasuk pembibitan tanaman perkebunan semusim, dengan tujuan sebagian atau seluruh hasilnya untuk dijual/ditukar.

5. **Jumlah Usaha Pertanian Perorangan Tanaman Semusim** adalah banyaknya unit usaha perorangan yang melakukan kegiatan memelihara/menguasai/melakukan kegiatan budi daya tanaman semusim, termasuk pembibitan tanaman semusim, dengan tujuan sebagian atau

TECHNICAL NOTES

1. ***Number of Temporary Crop Households*** *is the number of households carrying out activities of maintaining/mastering/carrying out temporary crop cultivation activities, including the nursery of temporary crops, with the purpose of selling/exchanging some or all of the results (especially food crops, including those for personal consumption).*

2. ***Number of Food Crop Households*** *is the number of households carrying out activities of maintaining/mastering/carrying out food crop cultivation activities, including food crop nurseries.*

3. ***Number of Temporary Horticulture Households*** *is the number of households carrying out activities of maintaining/mastering/carrying out temporary horticultural cultivation activities, including the nursery of temporary horticultural crops, with the purpose of selling/exchanging some or all of the results.*

4. ***Number of Temporary Estate Crop Households*** *is the number of households carrying out activities of maintaining/mastering/carrying out temporary estate crop cultivation activities, including the nursery of temporary estate crops, with the purpose of selling/exchanging some or all of the results.*

5. ***Number of Temporary Crop Individual Agricultural Holdings*** *is the number of individual holdings carrying out activities of maintaining/mastering/carrying out temporary crop cultivation activities, including the nursery of temporary crops, some or all of the results (especially*

https://bangkekabupaten.go.id

seluruh hasilnya untuk dijual/ditukar (khusus tanaman pangan termasuk yang seluruhnya dikonsumsi sendiri).

food crops, including those for personal consumption).

6. **Jumlah Usaha Pertanian Perorangan Tanaman Pangan** adalah banyaknya unit usaha perorangan yang melakukan kegiatan memelihara/menguasai/melakukan kegiatan budi daya tanaman pangan, termasuk pembibitan tanaman pangan.

6. ***Number of Food Crop Individual Agricultural Holdings*** *is the number of individual holdings carrying out activities of maintaining/mastering/carrying out food crop cultivation activities, including food crop nurseries.*

7. **Jumlah Usaha Pertanian Perorangan Hortikultura Semusim** adalah banyaknya unit usaha perorangan yang melakukan kegiatan memelihara/menguasai/melakukan kegiatan budi daya hortikultura semusim, termasuk pembibitan hortikultura semusim, dengan tujuan sebagian atau seluruh hasilnya untuk dijual/ditukar.

7. ***Number of Temporary Horticulture Individual Agricultural Holdings*** *is the number of individual holdings carrying out activities of maintaining/mastering/carrying out temporary horticultural cultivation activities, including temporary horticultural nurseries, with the purpose of selling/exchanging some or all of the results..*

8. **Jumlah Usaha Pertanian Perorangan Tanaman Perkebunan Semusim** adalah banyaknya unit usaha perorangan yang melakukan kegiatan memelihara/menguasai/melakukan kegiatan budi daya tanaman perkebunan semusim, termasuk pembibitan tanaman perkebunan semusim, dengan tujuan sebagian atau seluruh hasilnya untuk dijual/ditukar.

8. ***Number of Temporary Estate Crop Individual Agricultural Holdings*** *is the number of individual holdings carrying out activities of maintaining/mastering/carrying out temporary estate crop cultivation activities, including temporary estate crop nurseries, with the purpose of selling/exchanging some or all of the results.*

9. **Tanaman Buah-buahan Semusim** adalah tanaman buah yang berumur kurang dari 1 tahun, seperti: blewah, melon lainnya, rock melon/melon berjaring, golden melon/melon tidak berjaring, mentimun suri, semangka, stroberi, dan lain-lain.

9. ***Temporary Fruit Plants*** *are fruit plants that are less than 1 year old, such as: cantaloupe, other melons, rock melon/net melon, golden melon/melon without net, suri cucumber, watermelon, strawberry, etc.*

10. **Tanaman Sayuran Semusim** adalah tanaman sayur yang berumur kurang dari 1 tahun, seperti: asparagus, bawang daun, bawang merah, bawang putih, bayam, brokoli, buncis, cabai hijau, cabai

10. ***Temporary Vegetable Plants*** *are vegetable plants that are less than 1 year old, such as: asparagus, spring onions, shallots, garlic, spinach, broccoli, green beans, green chilies, large red chilies, Curly Red Chili,*

https://trenggalekkab.bps.go.id

merah besar, cabai merah keriting, cabai rawit, jamur kuping, kacang merah, kacang panjang, kailan, kangkung, kembang kol, kentang sayur, kubis, labu siam, lobak, ketimun, oyong/gambas, paprika, paria/pare, petsai/sawi putih, sawi, seledri, selada, terung, tomat, wortel, dan lain-lain.

cayenne peppers, ear mushrooms, beans red, long beans, kailan, kale, cauliflower, vegetable potatoes, cabbage, chayote, radish, cucumber, oyong/gambas, paprika, paria/bitter melon, chinese cabbage, mustard greens, celery, lettuce, eggplant, tomatoes, carrots , and others.

11. **Tanaman Obat Semusim** adalah tanaman obat yang berumur kurang dari 1 tahun, seperti: artemia, brotowali, jahe putih besar (jahe gajah), jahe putih kecil (jahe emprit), jahe merah, jamur lingzi, keji beling, kemangi, kencur, kepel, kunyit, kumis kucing, lempuyang, lengkuas, lidah buaya, pegagan, pulepandak, purwoceng, sambiloto, selasih, tapak dara, tapak liman, tempuyung, temu giring, temu ireng.

11. ***Temporary Medicinal Plants*** *are medicinal plants that are less than 1 year old, such as: artemia, brotowali, large white ginger (elephant ginger), small white ginger (emprit ginger), red ginger, lingzi mushroom, keji beling, basil, kencur, kepel, turmeric, cat's whiskers, lempuyang, galangal, aloe vera, gotu kola, pulepandak, purwoceng, bitter, basil, tapak dara, tapak liman, tempuyung, temu giring, temu ireng.*

12. **Tanaman Hias Semusim** adalah tanaman hias yang berumur kurang dari 1 tahun, seperti: alamanda, alpinia, anggrek, anyelir, aglaoenema, bunga matahari, catleya, celosia, cocor bebek, cordylene, drasena, fitonia, gladiol, hebras, kalla lili, kamboja jepang/adenium, kastuba, kecombrang, krisan/seruni, lantana, mawar, melati, monstra, nanas-nanasan/bromelia, palm jepang, palm kuning, palm merah, peperonia, pisang-pisangan/heliconia, pohon dollar, pakis-pakisan, pedang-pedangan, rose bombay, rumput peking, scindapsus, sirih-sirihan, sedap malam, spathipylum, talas-talasan, vanda, dan lain-lain.

12. ***Temporary Ornamental Plants*** *are ornamental plants that are less than 1 year old, such as: alamanda, alpinia, orchids, carnations, aglaoenema, sunflowers, catleya, celosia, cocorbek, cordylene, drasena, fitonia, gladiolus, hebras, kalla lilies, Japanese frangipani /adenium, poinsettia, combrang, chrysanthemum/ chrysanthemum, lantana, rose, jasmine, monstra, pineapple/bromelia, Japanese palm, yellow palm, red palm, peperonia, banana/heliconia, dollar tree, fern, sword -sedangan, rose bombay, peking grass, scindapsus, betel-betel, tuberose, spathipylum, talas-talasan, vanda, and others.*

13. **Jumlah Rumah Tangga Usaha Budi Daya Tanaman Hortikultura Semusim** adalah banyaknya rumah tangga yang melakukan kegiatan pengolahan lahan, penanaman, pemeliharaan, dan pemanenan tanaman hortikultura semusim dengan tujuan sebagian atau seluruh hasilnya untuk dijual/ditukar.

13. ***Number of Temporary Horticultural Crop Cultivation Households*** *is the number of households carrying out land processing, planting, maintenance and harvesting of temporary estate crops with the purpose of selling/exchanging some or all of the results*

https://mlekkab.bps.go.id

14. **Jumlah Rumah Tangga Usaha Tanaman Buah-buahan Semusim** adalah banyaknya rumah tangga yang melakukan kegiatan usaha hortikultura yang menghasilkan produk tanaman buah-buahan semusim dengan tujuan sebagian atau seluruh hasilnya untuk dijual/ditukar atas risiko usaha.

15. **Jumlah Rumah Tangga Usaha Tanaman Sayuran Semusim** adalah banyaknya rumah tangga yang melakukan kegiatan usaha hortikultura yang menghasilkan produk tanaman sayuran semusim dengan tujuan sebagian atau seluruh hasilnya untuk dijual/ditukar atas risiko usaha.

16. **Jumlah Rumah Tangga Usaha Tanaman Obat Semusim** adalah banyaknya rumah tangga yang melakukan kegiatan usaha hortikultura yang menghasilkan produk tanaman obat semusim dengan tujuan sebagian atau seluruh hasilnya untuk dijual/ditukar atas risiko usaha.

17. **Jumlah Rumah Tangga Usaha Tanaman Hias Semusim** adalah banyaknya rumah tangga yang melakukan kegiatan usaha hortikultura yang menghasilkan produk tanaman hias semusim dengan tujuan sebagian atau seluruh hasilnya untuk dijual/ditukar atas risiko usaha.

18. **Jumlah Rumah Tangga Usaha Pembibitan Tanaman Hortikultura Semusim** adalah banyaknya rumah tangga yang melakukan kegiatan pemuliaan, produksi, dan sertifikasi benih/bibit tanaman hortikultura semusim dengan tujuan sebagian atau seluruh hasilnya untuk dijual/ditukar.

19. **Jumlah Rumah Tangga Usaha Budi Daya dan Pembibitan Tanaman Hortikultura Semusim** adalah banyaknya rumah tangga yang melakukan kegiatan

14. ***Number of Temporary Fruit Cultivation Households*** *is the number of householdscarrying out horticultural cultivation activities that produce temporary fruit plants with the purpose of selling/changing some or all of the results at business risk.*

15. ***Number of Temporary Vegetable Cultivation Households*** *is the number of householdscarrying out horticultural cultivation activities that produce temporary vegetable plants with the purpose of selling/changing some or all of the results at business risk.*

16. ***Number of Temporary Medicinal Cultivation Households*** *is the number of householdscarrying out horticultural cultivation activities that produce temporary medicinal plants with the purpose of selling/changing some or all of the results at business risk.*

17. ***Number of Temporary Ornamental Cultivation Households*** *is the number of householdscarrying out horticultural cultivation activities that produce temporary ornamental plants with the purpose of selling/changing some or all of the results at business risk.*

18. ***Number of Temporary Horticultural Crop Nursery Households*** *is the number of households carrying out breeding, production and certification of seeds/ seedlings for temporary estate crops with the purpose of selling/exchanging some or all of the results.*

19. ***Number of Temporary Horticultural Crops and Nursery Household*** *is the number of households that carry out land processing, planting, maintenance and harvesting of*

https://trenggalekkab.bps.go.id

pengolahan lahan, penanaman, pemeliharaan, dan pemanenan tanaman perkebunan semusim dan kegiatan pemuliaan, produksi, dan sertifikasi benih/bibit tanaman perkebunan semusim dengan tujuan sebagian atau seluruh hasilnya untuk dijual/ditukar.

temporary estate crops and activities for breeding, producing and certifying seeds/ nurseries of temporary estate crops with the purpose of some or all of the proceeds for sold/exchanged.

20. **Jumlah Usaha Pertanian Perorangan Budi Daya Tanaman Hortikultura Semusim** adalah banyaknya unit usaha perorangan yang melakukan kegiatan pengolahan lahan, penanaman, pemeliharaan, dan pemanenan tanaman hortikultura semusim dengan tujuan sebagian atau seluruh hasilnya untuk dijual/ditukar.

*20. **Number of Temporary Horticultural Crop Cultivation Individual Agricultural Holdings** is the number of individual holdings carrying out land processing, planting, maintenance and harvesting of temporary estate crops with the purpose of selling/exchanging some or all of the results.*

21. **Jumlah Usaha Pertanian Perorangan Pembibitan Tanaman Hortikultura Semusim** adalah banyaknya unit usaha perorangan yang melakukan kegiatan pemuliaan, produksi, dan sertifikasi benih/bibit tanaman hortikultura semusim dengan tujuan sebagian atau seluruh hasilnya untuk dijual/ditukar.

*21. **Number of Temporary Horticultural Crop Nursery Individual Agricultural Holdings** is the number of individual holdings carrying out breeding, production and certification of seeds/seedlings for temporary estate crops with the purpose of selling/exchanging some or all of the results.*

22. **Jumlah Usaha Pertanian Perorangan Budi Daya dan Pembibitan Tanaman Hortikultura Semusim** adalah banyaknya unit usaha perorangan yang melakukan kegiatan pengolahan lahan, penanaman, pemeliharaan, dan pemanenan tanaman hortikultura semusim dan kegiatan pemuliaan, produksi, dan sertifikasi benih/bibit tanaman hortikultura semusim dengan tujuan sebagian atau seluruh hasilnya untuk dijual/ditukar.

*22. **Number of Temporary Horticultural Crop Cultivation and Nursery Individual Agricultural Holdings** is the number of individual holdings carrying out land processing, planting, maintenance and harvesting of temporary estate crops and activities for breeding, producing and certifying seeds/seedlings of temporary estate crops with the purpose of selling/ exchanging some or all of the results.*

23. **Kondisi Utama Tanaman Tunggal** adalah pola penanaman satu jenis tanaman yang ditanam dalam suatu bidang lahan pada satu periode/musim tanam (monokultur).

*23. **Main Condition of Crops Single Cropping** involves growing a single crop on the same piece of land at one time/one growing season (monoculture).*

https://ms-idelekkab.bps.go.id

24. **Kondisi Utama Tanaman Campuran** adalah pola penanaman dua macam atau lebih jenis tanaman di dalam suatu bidang lahan secara tidak teratur (tanpa jarak tanam dan larikan yang teratur).

*24. **Main Condition of Crops Mixed Cropping** involves growing two or more crops unsystematically on the same piece of land (without regular spacing and rows).*

25. **Kondisi Utama Tanaman Tumpang Sari** adalah pola penanaman dua jenis tanaman atau lebih yang umurnya sama dengan jarak tanam dan larikan yang teratur, salah satu tanaman tersebut merupakan tanaman pokok, serta penanaman dan pemanenan bisa dilakukan bersamaan.

*25. **Main Condition of Crops Intercropping** involves growing two or more crops with similar growth duration and systematic spacing or rowing, in which one crop as a main crop, and planting and harvesting can be conducted simultaneously.*

26. **Kondisi Utama Tanaman Asosiasi antara Semusim dan Tahunan** adalah pola penanaman tanaman semusim ditanam di antara tanaman tahunan dengan jarak tanam dan larikan yang teratur dalam satu bidang lahan (tanaman sela).

*26. **Main Condition of Crops Associated Crops of Temporary with Permanent Crops** involves growing temporary crops in a plantation of permanent crops with systematic spacing and rowing on the same piece of land.*

27. **Jumlah Rumah Tangga Usaha Tanaman Hortikultura Semusim dengan Sistem Pemanenan Dipanen Sendiri** adalah banyaknya rumah tangga yang melakukan kegiatan budi daya tanaman hortikultura semusim dengan pemanenan dilakukan sendiri oleh unit usaha pertanian, termasuk menggunakan tenaga kerja dibayar, menggunakan tenaga kerja tidak dibayar, maupun secara borongan/ bawon.

*27. **Number of Temporary Horticultural Crop Households with a Self-Harvesting System** is the number of households carrying out temporary horticultural crop cultivation activities in which the harvest is conducted by their agricultural holding unit, including using paid labor, unpaid labor, or on a wholesale basis.*

28. **Jumlah Rumah Tangga Usaha Tanaman Hortikultura Semusim dengan Sistem Pemanenan Diijonkan** adalah banyaknya rumah tangga yang melakukan kegiatan budi daya tanaman hortikultura semusim dengan pemanenan dimana tanaman dijual sebelum masa panen dan pemeliharaan sampai dengan pemanenan menjadi tanggung jawab pengijon.

*28. **Number of Temporary Horticultural Crop Households "Sold Long Before the Harvest" Harvesting System** is the number of households carrying out temporary estate crop cultivation activities in which the crops are sold long before the harvest period and the maintenance up to harvesting is the responsibility of the buyer (usually the middlemen).*

29. **Jumlah Rumah Tangga Usaha Tanaman Hortikultura Semusim dengan**

*29. **Number of Temporary Horticultural Crop Households with "Sold Right Before the***

https://trenggalekkab.bps.go.id

Sistem Pemanenan Ditebaskan adalah banyaknya rumah tangga yang melakukan kegiatan budi daya tanaman hortikultura semusim dengan pemanenan dimana tanaman dijual di lokasi kepada penebas pada saat tanaman sudah siap untuk dipanen, serta petani akan menerima harga yang sudah disetujui oleh kedua belah pihak dan pelaksanaan panen menjadi tanggung jawab penebas.

Harvest" Harvesting System *is the number of households carrying out temporary estate crop cultivation activities in which the crops are sold on-site to the buyer when the crops are ready to be harvested and farmers will receive a price that has been agreed upon by both parties and harvesting is the responsibility of the buyer.*

30. **Jumlah Rumah Tangga Usaha Tanaman Hortikultura Semusim yang Tanamannya Panen Belum Habis** adalah banyaknya rumah tangga yang melakukan kegiatan budi daya tanaman perkebunan semusim dengan pemanenan lebih dari satu kali dan pada periode pelaporan belum dibongkar.

30. ***Number of Temporary Horticultural Crop Households whose Crop*** *is Partially Harvested is the number of households carrying out temporary horticultural crop cultivation activities in which the harvest is conducted more than once and has not been dismantled in the reporting period.*

31. **Jumlah Rumah Tangga Usaha Tanaman Hortikultura Semusim yang Tanamannya Puso** adalah banyaknya rumah tangga yang melakukan kegiatan budi daya tanaman hortikultura semusim yang hasil panennya kurang dari atau sama dengan 11% dari keadaan normal, karena tanaman mengalami kerusakan yang diakibatkan oleh serangan OPT (Organisme Pengganggu Tumbuhan), DPI (Dampak Perubahan Iklim) dan/atau oleh sebab lainnya (gempa bumi, dll).

31. ***Number of Temporary Horticultural Crop Households Experiencing Crop Failure*** *is the number of households carrying out f temporary horticultural crop cultivation activities with harvest less than or equal to 11% of normal conditions because the crops are damaged due to pest attacks, the impact of climate change, and/or due to other reasons (earthquakes, etc.).*

32. **Jumlah Rumah Tangga Usaha Tanaman Hortikultura Semusim yang Tidak Panen** adalah banyaknya rumah tangga yang melakukan kegiatan budi daya tanaman hortikulltura semusim yang tidak melakukan panen karena merasa rugi apabila melakukan pemanenan karena harga jual sedang turun sehingga biaya panen lebih tinggi dibandingkan nilai produksi.

32. ***Number of Temporary Horticultural Crop Households Not Harvesting*** *is the number of households carrying out temporary horticultural crop cultivation activities but not harvesting because they believe they will suffer a loss by harvesting since the selling price is declining so that the cost of harvesting is higher than the production value.*

https://mesujilekkab.bps.go.id

33. **Jumlah Rumah Tangga Usaha Tanaman Hortikultura Semusim yang Belum Panen** adalah banyaknya rumah tangga yang melakukan kegiatan budi daya tanaman hortikultura semusim yang belum melakukan pemanenan pada periode subround yang ditanyakan.

*33. **Number of Temporary Horticultural Crop Households Not Yet Harvesting** is the number of households carrying out temporary horticultural crop cultivation activities that have not yet been harvested in the particular subround period.*

34. **Jumlah Usaha Pertanian Perorangan Tanaman Hortikultura Semusim dengan Sistem Pemanenan Dipanen Sendiri** adalah banyaknya unit usaha perorangan yang melakukan kegiatan budi daya tanaman hortikultura semusim dengan pemanenan dilakukan sendiri oleh unit usaha pertanian, termasuk menggunakan tenaga kerja dibayar, menggunakan tenaga kerja tidak dibayar, maupun secara borongan/ bawon.

*34. **Number of Temporary Horticultural Crop Individual Agricultural Holdings with a Self-Harvesting System** is the number of individual holdings carrying out temporary horticultural crop cultivation activities in which the harvest is conducted by their agricultural holding unit, including using paid labor, unpaid labor, or on a wholesale basis.*

35. **Jumlah Usaha Pertanian Perorangan Tanaman Hortikultura Semusim dengan Sistem Pemanenan Diijonkan** adalah banyaknya unit usaha perorangan yang melakukan kegiatan budi daya tanaman hortikultura semusim dengan pemanenan dimana tanaman dijual sebelum masa panen dan pemeliharaan sampai dengan pemanenan menjadi tanggung jawab pengijon.

*35. **Number of Temporary Horticultural Crop Individual Agricultural Holdings with "Sold Long Before the Harvest" Harvesting System** is the number of individual holdings carrying out temporary estate crop cultivation activities in which the crops are sold before the harvest period and the maintenance up to harvesting is the responsibility of the buyer (middlemen).*

36. **Jumlah Usaha Pertanian Perorangan Tanaman Hortikultura Semusim dengan Sistem Pemanenan Ditebaskan** adalah banyaknya unit usaha perorangan yang melakukan kegiatan budi daya tanaman hortikultura semusim dengan pemanenan dimana tanaman dijual di lokasi kepada penebas pada saat tanaman sudah siap untuk dipanen, serta petani akan menerima harga yang sudah disetujui oleh kedua belah pihak dan pelaksanaan panen menjadi tanggung jawab penebas.

*36. **Number of Temporary Horticultural Crop Individual Agricultural Holdings with "Sold Right Before the Harvest" Harvesting System** is the number of individual holdings carrying out temporary estate crop cultivation activities in which the crops are sold on-site to the buyer when the crops are ready to be harvested and farmers will receive a price that has been agreed upon by both parties and harvesting is the responsibility of the buyer.*

https://trenggalekkab.bps.go.id

37. **Jumlah Usaha Pertanian Perorangan Tanaman Hortikultura Semusim yang Tanamannya Panen Belum Habis** adalah banyaknya unit usaha perorangan yang melakukan kegiatan budi daya tanaman hortikultura semusim dengan pemanenan lebih dari satu kali dan pada periode pelaporan belum dibongkar.

*37. **Number of Temporary Horticultural Crop Individual Agricultural Holdings whose Crop is Partially Harvested** is the number of individual agricultural holdings that carry out temporary estate crop cultivation activities in which the harvest is conducted more than once and has not been dismantled in the reporting period.*

38. **Jumlah Usaha Pertanian Perorangan Tanaman Hortikultura Semusim yang Tanamannya Puso** adalah banyaknya unit usaha perorangan yang melakukan kegiatan budi daya tanaman hortikultura semusim yang hasil panennya kurang dari atau sama dengan 11% dari keadaan normal, karena tanaman mengalami kerusakan yang diakibatkan oleh serangan OPT (Organisme Pengganggu Tumbuhan), DPI (Dampak Perubahan Iklim) dan/atau oleh sebab lainnya (gempa bumi, dll).

*38. **Number of Temporary Horticultural Crop Individual Agricultural Holdings Experiencing Crop Failure** is the number of individual holdings carrying out temporary horticultural crop cultivation activities with harvest less than or equal to 11% of normal conditions because the crops are damaged due to pest attacks, the impact of climate change, and/or due to other reasons (earthquakes, etc.).*

39. **Jumlah Usaha Pertanian Perorangan Tanaman Hortikultura Semusim yang Tanamannya Belum Panen** adalah banyaknya unit usaha perorangan yang melakukan kegiatan budi daya tanaman hortikultura semusim yang belum melakukan pemanenan pada periode subround yang ditanyakan.

*39. **Number of Temporary Horticultural Crop Individual Agricultural Holdings Not Yet Harvesting** is the number of individual holdings carrying out temporary horticultural crop cultivation activities that have not yet been harvested in the particular subround period.*

40. **Luas Tanam** adalah luas tanam yang betul-betul ditanam, baik penanaman yang bersifat normal maupun penanaman yang dilakukan untuk mengganti tanaman yang dibabat/ dimusnahkan karena terserang OPT atau sebab-sebab lain.

*40. **Planted Area** is the area of land that has been planted, either normal planting or planting carried out to replace crops that have been cleared/destroyed due to pest attacks or other reasons.*

41. **Penyebab Utama Luas Panen Lebih Kecil dari Luas Tanam Kekeringan** adalah kondisi luas panen lebih kecil dari luas tanam karena suatu keadaan yang sedang mengalami kekurangan pasokan air atau sedang keadaan kering di suatu daerah dengan jangka waktu

*41. **The Main Cause of the Harvest Area Smaller than the Planting Area is Drought** is a condition of the harvested area is smaller than the planted area because the situation of a lack of water supply or dry in an area for a long period of time.*

https://bps.tanggalekkab.go.id/

yang panjang.

42. **Penyebab Utama Luas Panen Lebih Kecil dari Luas Tanam Hama** adalah kondisi luas panen lebih kecil dari luas tanam karena serangan hewan yang mengganggu produksi pertanian, seperti babi hutan, tupai, tikus, dan terutama serangga.

43. **Penyebab Utama Luas Panen Lebih Kecil dari Luas Tanam Penyakit** adalah kondisi luas panen lebih kecil dari luas tanam karena kelompok mikroorganisme yang aktivitasnya menimbulkan kerusakan pada tanaman.

44. **Penyebab Utama Luas Panen Lebih Kecil dari Luas Tanam Banjir** adalah kondisi luas panen lebih kecil dari luas tanam karena peristiwa terbenamnya daratan (yang biasanya kering) karena volume air meningkat.

45. **Penyebab Utama Luas Panen Lebih Kecil dari Luas Tanam Panen Sebagian** adalah kondisi luas panen lebih kecil dari luas tanam karena belum panen sepenuhnya (hanya sebagian yang baru selesai panen).

46. **Penyebab Utama Luas Panen Lebih Kecil dari Luas Tanam Panen Dirusak oleh Hewan** adalah kondisi luas panen lebih kecil dari luas tanam karena dirusak oleh hewan.

47. **Penyebab Utama Luas Panen Lebih Kecil dari Luas Tanam Panen Dirusak Pencurian** adalah kondisi luas panen lebih kecil dari luas tanam karena tanaman diambil tanpa izin atau dengan tidak sah.

48. **Penyebab Utama Luas Panen Lebih Kecil dari Luas Tanam Panen Dirusak Lainnya** adalah kondisi luas panen lebih kecil dari luas tanam karena penyebab

42. ***The Main Cause of the Harvest Area Smaller*** *than the Planting Area is Pest is a condition of the harvested area is smaller than the planted area due to animal attacks that disrupt agricultural production, such as wild boars, squirrels, mice, and especially insects.*

43. ***The Main Cause of the Harvest Area Smaller than the Planting Area is Diseases*** *is a condition of the harvested area is smaller than the planted area due to groups of microorganisms whose activities cause damage to plant.*

44. ***The Main Cause of the Harvest Area Smaller than the Planting Area is Flood*** *is a condition of the harvested area is smaller than the planted area due to the sinking of land (which is usually dry) because the volume of water increases.*

45. ***The Main Cause of the Harvest Area Smaller than the Planting Area is Partially Harvested is a condition of the harvested area*** *is smaller than the planted area because it has not been fully harvested (only part of it has just been harvested).*

46. ***The Main Cause of the Harvest Area Smaller than the Planting Area*** *is Damaged by Animals is a condition of the harvested area is smaller than the planted area because it has been damaged by animals.*

47. ***The Main Cause of the Harvest Area Smaller than the Planting Area is Theft*** *is a condition of the harvested area is smaller than the planted area because the crops are taken without permission or illegally.*

48. ***The Main Cause of the Harvest Area Smaller than the Planting Area is Others*** *is a condition of the harvested area is smaller than the planted area because of*

https://trenggalekkab.bps.go.id

lainnya.

49. **Pemanfaatan Produksi Seluruhnya Dijual** jika seluruh produksi untuk dijual/ditukar.

50. **Pemanfaatan Produksi Sebagian Besar Dijual** jika persentase produksi yang dijual/ditukar lebih besar daripada persentase produksi yang dikonsumsi sendiri.

51. **Pemanfaatan Produksi Sebagian Besar Dikonsumsi Sendiri** jika persentase produksi yang dikonsumsi sendiri lebih besar daripada persentase produksi yang dijual/ditukar.

52. **Pemanfaatan Produksi Seluruhnya Dikonsumsi Sendiri** jika seluruh produksi digunakan untuk konsumsi sendiri.

53. **Pemanfaatan Produksi Belum Dijual** jika hasil produksinya belum ada yang dijual, termasuk jika tanaman belum panen atau sudah panen tetapi belum dijual (masih disimpan).

54. **Jumlah Rumah Tangga Usaha Tanaman Tahunan** adalah banyaknya rumah tangga yang melakukan kegiatan memelihara/ menguasai/ melakukan kegiatan budi daya tanaman tahunan, termasuk pembibitan tanaman tahunan, dengan tujuan sebagian atau seluruh hasilnya untuk dijual/ditukar.

55. **Jumlah Rumah Tangga Usaha Tanaman Hortikultura Tahunan** adalah banyaknya rumah tangga yang melakukan kegiatan memelihara/menguasai/melakukan kegiatan budi daya hortikultura tahunan, termasuk pembibitan tanaman hortikultura tahunan, dengan tujuan sebagian atau seluruh hasilnya untuk dijual/ditukar.

other reasons.

49. ***Production Utilization is Sold Entirely*** *when all production is for sale/exchange.*

50. ***Production Utilization is Mainly for Sale*** *when the percentage of production sold/ exchanged greater than the percentage of production consumed by themselves.*

51. ***Production Utilization is Mainly for Own Consumption*** *when the percentage of production for own consumption is greater than the percentage of production sold/ exchanged.*

52. ***Production Utilization is Consumed Entirely*** *when all production is for own consumption.*

53. ***Production Utilization is Not Yet Been Sold*** *when the percentage of production that has not yet been sold, either the crops have not yet been harvested or have been harvested but not yet sold (still being stored).*

54. ***Number of Permanent Crop Cultivation Households*** *is the number of households raises/controls/engages in permanent crop cultivation, including permanent crop nurseries, with the purpose of selling or exchanging part or all of its products.*

55. ***Number of Permanent Horticulture Households*** *is the number of households carrying out activities of maintaining/ mastering/carrying out permanent horticultural cultivation activities, including the nursery of permanent horticultural crops, with the purpose of selling/exchanging some or all of the results.*

https://enggalekkab.bps.go.id

56. **Jumlah Rumah Tangga Usaha Tanaman Perkebunan Tahunan** adalah banyaknya rumah tangga memelihara/menguasai/melakukan kegiatan budi daya tanaman perkebunan tahunan, termasuk pembibitan tanaman perkebunan, dengan tujuan sebagian atau seluruh hasilnya untuk dijual/ditukar atas risiko usaha.

*56. **Number of Permanent Estate Crop Households** is the number of households carrying out activities of maintaining/mastering/carrying out permanent estate crop cultivation activities, including the nursery of permanent estate crops, with the purpose of selling/exchanging some or all of the results.*

57. **Jumlah Usaha Pertanian Perorangan Tanaman Tahunan** merupakan banyaknya unit usaha adalah yang melakukan kegiatan memelihara/menguasai/melakukan kegiatan budi daya tanaman tahunan, termasuk pembibitan tanaman tahunan, dengan tujuan sebagian atau seluruh hasilnya untuk dijual/ditukar

*57. **Number of Permanent Crop Individual Agricultural Holdings** is the number of individual holdings carrying out activities of maintaining/mastering/carrying out permanent crop cultivation activities, including the nursery of permanent crops, with the purpose of selling/exchanging some or all of the results.*

58. **Jumlah Usaha Pertanian Perorangan Hortikultura Tahunan** adalah banyaknya unit usaha perorangan yang melakukan kegiatan memelihara/menguasai/melakukan kegiatan budi daya hortikultura tahunan, termasuk pembibitan hortikultura tahunan, dengan tujuan sebagian atau seluruh hasilnya untuk dijual/ditukar

*58. **Number of Permanent Horticulture Individual Agricultural Holdings** is the number of individual holdings carrying out activities of maintaining/mastering/carrying out permanent horticultural cultivation activities, including permanent horticultural nurseries, with the purpose of selling/exchanging some or all of the results.*

59. **Jumlah Usaha Pertanian Perorangan Tanaman Perkebunan Tahunan** adalah banyaknya unit usaha perorangan yang melakukan kegiatan memelihara/menguasai/melakukan kegiatan budi daya tanaman perkebunan tahunan, termasuk pembibitan tanaman perkebunan tahunan, dengan tujuan sebagian atau seluruh hasilnya untuk dijual/ditukar.

*59. **Number of Permanent Estate Crop Individual Agricultural Holdings** is the number of individual holdings carrying out activities of maintaining/mastering/carrying out permanent estate crop cultivation activities, including permanent estate crop nurseries, with the purpose of selling/exchanging some or all of the results.*

60. **Tanaman Buah-buahan Tahunan** adalah tanaman buah yang berumur 1 tahun atau lebih, seperti: alpukat, anggur, apel, belimbing dewa/dewi, belimbing demak kunir, belimbing karang sari, belimbing lainnya, buah naga, buah

*60. **Permanent Fruit Plants** are fruit plants that are 1 year old or more, such as: avocado, grapes, apples, god/goddess starfruit, demak kunir starfruit, coral sari starfruit, other starfruit, dragon fruit, nona/srikaya fruit, cempedak, duku ,*

https://trenggalekkab.bps.go.id

nona/srikaya, cempedak, duku, durian montong, durian lai, durian lainnya, jambu air, jambu air citra, jambu air dalhari, jambu biji, jambu biji putih, jambu biji merah, jambu bol, jeruk siam, jeruk keprok, jeruk besar, jeruk manis/ baby pacitan, jeruk lainnya, kedondong, kesemek, langsat, lengkeng, mangga arumanis, mangga cengkir indramayu, mangga gedong gincu, mangga gedong, mangga kweni/kebembem, mangga manalagi, mangga lainnya, manggis, markisa konyal, markisa siuh, markisa lainnya, matoa buah, nangka, nenas queen, nenas smooth cayenne, nenas lainnya, pepaya besar/dampit, pepaya sedang/calina/carissa, pepaya kecil/ hawaii, pepaya lainnya, pisang mas/ lampung, pisang ambon, pisang kepok, pisang raja, pisang lainnya, rambutan binjai, rambutan rapiah, rambutan lainnya, salak pondoh/nglumut, salak gula pasir, salak lainnya, sawo, sirsak, sukun, terong brastagi, dan lain-lain.

montong durian, lai durian, other durian, water guava, citra water guava, dalhari water guava, seed guava, white guava, red guava, bol guava, Siam orange, tangerine, big orange, sweet/baby Pacitan orange, other Orange, kedondong, persimmon, langsat, longan, arumanis mango, cengkir indramayu mango, gedong gincu mango, gedong mango, kweni/kebembem mango, manalagi mango, other Mango, mangosteen, konyal passion fruit, siuh passion fruit, other passion fruit, matoa fruit, jackfruit, queen pineapple, smooth cayenne pineapple, other pineapple, large/ dampit papaya, medium/calina/carissa papaya, small/Hawaiian papaya, other papaya, mas/lampung banana, ambon banana, kepok banana, plantain, other banana, rambutan binjai, neat rambutan, other rambutan, pondoh/nglumut snake fruit, sugar snake fruit, other snake fruit, sapodilla, soursop, breadfruit, brastagi eggplant, and others.

61. **Tanaman Sayuran Tahunan** adalah tanaman sayur yang berumur 1 tahun atau lebih, seperti: blimbing wuluh, jengkol, kluwih, melinjo, petai, dan lain-lain.

*61. **Permanent Vegetable Plants** are vegetable plants that are 1 year old or more, such as: starfruit, jengkol, kluwih, melinjo, petai, and others.*

62. **Tanaman Obat Tahunan** adalah tanaman obat yang berumur 1 tahun atau lebih, seperti: daun ungu, dlingo, jati belanda, jojoba, kapulaga, lavender, mahkota dewa, mengkudu/pace, paliasa, salam, sereh, sembung, sirih, tribulus, zodia dan lain-lain.

*62. **Permanent Medicinal Plants** are medicinal plants that are 1 year old or more, such as: purple leaf, dlingo, Dutch teak, jojoba, cardamom, lavender, Mahkota dewa, noni/pace, paliasa, salam, lemongrass, sembung, betel, tribulus, zodia and etc.*

63. **Tanaman Hias Tahunan** adalah tanaman hias yang berumur 1 tahun atau lebih, seperti: anthurium bunga, anthurium daun, bambu hias, bougenvillea spp, caladium, dieffenbachia, euphorbia, kaktus, phylodendron, ponix, polyscias, soka/ixora, tabulampot (tanaman buah dalam pot), dan lain-lain.

*63. **Permanent Ornamental Plants** are ornamental plants that are 1 year old or more, such as: flower anthurium, leaf anthurium, ornamental bamboo, bougainvillea spp, caladium, dieffenbachia, euphorbia, cactus, phylodendron, ponix, polyscias, soka/ixora, tabulampot (indoor fruit plants). pots), etc.*

https://trenggalekkab.bps.go.id

64. **Jumlah Rumah Tangga Usaha Budi Daya Tanaman Hortikultura Tahunan** adalah banyaknya rumah tangga yang melakukan kegiatan pengolahan lahan, penanaman, pemeliharaan, dan pemanenan tanaman hortikultura tahunan dengan tujuan sebagian atau seluruh hasilnya untuk dijual/ditukar.

*64. **Number of Permanent Horticultural Crop Cultivation Households** is the number of households carrying out land processing, planting, maintenance and harvesting of permanent estate crops with the purpose of selling/exchanging some or all of the results.*

65. **Jumlah Rumah Tangga Usaha Pembibitan Tanaman Hortikultura Tahunan** adalah banyaknya rumah tangga yang melakukan kegiatan pemuliaan, produksi, dan sertifikasi benih/bibit tanaman hortikultura tahunan dengan tujuan sebagian atau seluruh hasilnya untuk dijual/ditukar.

*65. **Number of Permanent Horticultural Crop Nursery Households** is the number of households carrying out breeding, production and certification of seeds/seedlings for permanent estate crops with the purpose of selling/exchanging some or all of the results.*

66. **Jumlah Rumah Tangga Usaha Budi Daya dan Pembibitan Tanaman Hortikultura Tahunan** adalah banyaknya rumah tangga yang melakukan kegiatan pengolahan lahan, penanaman, pemeliharaan, dan pemanenan tanaman hortikultura tahunan dan kegiatan pemuliaan, produksi, dan sertifikasi benih/bibit tanaman hortikultura tahunan dengan tujuan sebagian atau seluruh hasilnya untuk dijual/ditukar.

*66. **Number of Permanent Horticultural Crop Cultivation and Nursery Household** is the number of households that carry out land processing, planting, maintenance and harvesting of permanent estate crops and activities for breeding, producing and certifying seeds/nurseries of permanent estate crops with the purpose of some or all of the proceeds for sold/exchanged.*

https://trenggalekkab.bps.go.id

67. **Jumlah Usaha Pertanian Perorangan Budi Daya Tanaman Hortikultura Tahunan** adalah banyaknya unit usaha perorangan yang melakukan kegiatan pengolahan lahan, penanaman, pemeliharaan, dan pemanenan tanaman hortikultura tahunan dengan tujuan sebagian atau seluruh hasilnya untuk dijual/ditukar.

*67. **Number of Permanent Horticultural Crop Cultivation Individual Agricultural Holdings** is the number of individual holdings carrying out land processing, planting, maintenance and harvesting of permanent estate crops with the purpose of selling/exchanging some or all of the results.*

68. **Jumlah Usaha Pertanian Perorangan Pembibitan Tanaman Hortikultura Tahunan** adalah banyaknya unit usaha perorangan yang melakukan kegiatan pemuliaan, produksi, dan sertifikasi benih/bibit tanaman hortikultura tahunan dengan tujuan sebagian atau seluruh hasilnya untuk dijual/ditukar.

*68. **Number of Permanent Horticultural Crops Nursery Individual Agricultural Holdings** is the number of individual holdings carrying out breeding, production and certification of seeds/seedlings for permanent estate crops with the purpose of selling/exchanging some or all of the results.*

69. **Jumlah Usaha Pertanian Perorangan Budi Daya dan Pembibitan Tanaman Hortikultura Tahunan** adalah banyaknya unit usaha perorangan yang melakukan kegiatan pengolahan lahan, penanaman, pemeliharaan, dan pemanenan tanaman hortikultura tahunan dan kegiatan pemuliaan, produksi, dan sertifikasi benih/bibit tanaman hortikultura tahunan dengan tujuan sebagian atau seluruh hasilnya untuk dijual/ditukar.

*69. **Number of Permanent Horticultural Crop Cultivation and Nursery Individual Agricultural Holdings** is the number of individual holdings carrying out land processing, planting, maintenance and harvesting of permanent estate crops and activities for breeding, producing and certifying seeds/seedlings of permanent estate crops with the purpose of selling/exchanging some or all of the results.*

70. **Jumlah Tanaman Belum Menghasilkan (TBM)** adalah jumlah tanaman yang sampai pada saat pengamatan belum pernah memberikan hasil karena masih muda atau tanaman sudah cukup umur tetapi belum dapat menghasilkan karena tidak cocok dengan iklim, ketinggian tempat, kondisi tanah, dan sebagainya.

*70. **Number of Immature Crops** is the number of crops that until the time of observation have never given results because they are young or crops are old enough but cannot produce because they are not suitable for climate, altitude, soil conditions, and so on.*

71. **Jumlah Tanaman Menghasilkan (TM)** adalah jumlah tanaman yang sedang menghasilkan dan/atau sudah pernah menghasilkan, dan pada saat ini sedang menghasilkan atau sedang tidak menghasilkan karena belum musimnya.

*71. **Number of Productive Crops** is the number of crops that are producing and/or have been producing, and are currently producing or not producing because they are not yet in season.*

72. **Jumlah Tanaman Tidak Menghasilkan (TTM)** adalah jumlah tanaman yang sudah tua, rusak, dan tidak memberikan hasil yang memadai lagi, walaupun ada hasilnya tetapi secara ekonomis sudah tidak produktif lagi.

*72. **Number of Damaged Crops** is the number of crops that are old, damaged, and no longer provide adequate yields, even though there are results but are economically no longer productive.*

73. **Jumlah Rumah Tangga Usaha Tanaman Hortikultura Tahunan dengan Sistem Pemanenan Dipanen Sendiri** adalah banyaknya rumah tangga yang melakukan kegiatan budi daya tanaman hortikultura tahunan dengan pemanenan dilakukan sendiri oleh unit usaha pertanian, termasuk menggunakan tenaga kerja dibayar, menggunakan tenaga kerja tidak dibayar, maupun secara borongan/bawon.

*73. **Number of Permanent Horticultural Crop Households with a Self-Harvesting System** is the number of households carrying out permanent horticultural crop cultivation activities in which the harvest is conducted by their agricultural holding unit, including using paid labor, unpaid labor, or on a wholesale basis.*

http://bpsdelekkab.blogspot.co

74. **Jumlah Rumah Tangga Usaha Tanaman Hortikultura Tahunan dengan Sistem Pemanenan Diijonkan** adalah banyaknya rumah tangga yang melakukan kegiatan budi daya tanaman hortikultura tahunan dengan pemanenan dimana tanaman dijual sebelum masa panen dan pemeliharaan sampai dengan pemanenan menjadi tanggung jawab pengijon.

*74. **Number of Permanent Horticultural Crop Cultivation Households "Sold Long Before the Harvest" Harvesting System** is the number of households carrying out permanent estate crop cultivation activities in which the crops are sold long before the harvest period and the maintenance up to harvesting is the responsibility of the buyer (usually the middlemen).*

75. **Jumlah Rumah Tangga Usaha Tanaman Hortikultura Tahunan dengan Sistem Pemanenan Ditebaskan** adalah banyaknya rumah tangga yang melakukan kegiatan budi daya tanaman hortikultura tahunan dengan pemanenan dimana tanaman dijual di lokasi kepada penebas pada saat tanaman sudah siap untuk dipanen, serta petani akan menerima harga yang sudah disetujui oleh kedua belah pihak dan pelaksanaan panen menjadi tanggung jawab penebas.

*75. **Number of Permanent Horticultural Crop Households with "Sold Right Before the Harvest" Harvesting System** is the number of households carrying out permanent estate crop cultivation activities in which the crops are sold on-site to the buyer when the crops are ready to be harvested and farmers will receive a price that has been agreed upon by both parties and harvesting is the responsibility of the buyer.*

76. **Jumlah Rumah Tangga Usaha Tanaman Hortikultura Tahunan dengan Sistem Pemanenan Tidak Panen** adalah banyaknya rumah tangga yang melakukan kegiatan budi daya tanaman hortikultura tahunan yang tidak melakukan panen karena merasa rugi apabila melakukan pemanenan karena harga jual sedang turun sehingga biaya panen lebih tinggi dibandingkan nilai produksi.

*76. **Number of Permanent Horticultural Crop Households Not Harvesting** is the number of households carrying out permanent horticultural crop cultivation activities but not harvesting because they believe they will suffer a loss by harvesting since the selling price is declining so that the cost of harvesting is higher than the production value.*

77. **Jumlah Rumah Tangga Usaha Tanaman Hortikultura Tahunan yang Belum Panen** adalah banyaknya rumah tangga yang melakukan kegiatan budi daya tanaman perkebunan tahunan yang belum melakukan pemanenan pada periode subround yang ditanyakan.

*77. **Number of Permanent Horticultural Crop Households** Not Yet Harvesting is the number of households carrying out permanent estate crop cultivation activities that have not yet been harvested in the particular subround period.*

78. **Jumlah Usaha Pertanian Perorangan**

*78. **Number of Permanent Horticultural Crop***

https://trenggalekkab.bps.go.id

Tanaman Hortikultura Tahunan dengan Sistem Pemanenan Dipanen Sendiri adalah banyaknya unit usaha perorangan yang melakukan kegiatan budi daya tanaman hortikultura tahunan dengan pemanenan dilakukan sendiri oleh unit usaha pertanian, termasuk menggunakan tenaga kerja dibayar, menggunakan tenaga kerja tidak dibayar, maupun secara borongan/ bawon.

Individual Agricultural Holdings with a Self-Harvesting System *is the number of individual holdings carrying out permanent horticultural crop cultivation activities in which the harvest is conducted by their agricultural holding unit, including using paid labor, unpaid labor, or on a wholesale basis.*

79. **Jumlah Usaha Pertanian Perorangan Tanaman Hortikultura Tahunan dengan Sistem Pemanenan Diijonkan** adalah banyaknya unit usaha perorangan yang melakukan kegiatan budi daya tanaman hortikultura tahunan dengan pemanenan dimana tanaman dijual sebelum masa panen dan pemeliharaan sampai dengan pemanenan menjadi tanggung jawab pengijon.

79. ***Number of Permanent Horticultural Crop Individual Agricultural Holdings with "Sold Long Before the Harvest" Harvesting System*** *is the number of individual holdings carrying out permanent estate crop cultivation activities in which the crops are sold before the harvest period and the maintenance up to harvesting is the responsibility of the buyer (middlemen).*

80. **Jumlah Usaha Pertanian Perorangan Tanaman Hortikultura Tahunan dengan Sistem Pemanenan Ditebaskan** adalah banyaknya unit usaha perorangan yang melakukan kegiatan budi daya tanaman hortikultura tahunan dengan pemanenan dimana tanaman dijual di lokasi kepada penebas pada saat tanaman sudah siap untuk dipanen, serta petani akan menerima harga yang sudah disetujui oleh kedua belah pihak dan pelaksanaan panen menjadi tanggung jawab penebas.

80. ***Number of Permanent Horticultural Crop Individual Agricultural Holdings with "Sold Right Before the Harvest" Harvesting System*** *is the number of individual holdings carrying out permanent estate crop cultivation activities in which the crops are sold on-site to the buyer when the crops are ready to be harvested and farmers will receive a price that has been agreed upon by both parties and harvesting is the responsibility of the buyer.*

81. **Jumlah Usaha Pertanian Perorangan Tanaman Hortikultura Tahunan yang Tidak Panen** adalah banyaknya unit usaha perorangan yang melakukan kegiatan budi daya tanaman hortikultura tahunan yang tidak melakukan panen karena merasa rugi apabila melakukan pemanenan karena harga jual sedang turun sehingga biaya panen lebih tinggi

81. ***Number of Permanent Horticultural Crop Individual Agricultural Holdings*** *ual holdings carrying out permanent estate crop cultivation activities but not harvesting because they believe they will suffer a loss by harvesting since the selling price is declining so that the cost of harvesting is higher than the production*

https://kreenggalekkab.bps.go.id

dibandingkan nilai produksi.

82. **Jumlah Usaha Pertanian Perorangan Tanaman Hortikultura Tahunan yang Belum Panen** adalah banyaknya unit usaha perorangan yang melakukan kegiatan budi daya tanaman hortikultura tahunan yang belum melakukan pemanenan pada periode subround yang ditanyakan.

83. **Lokasi jumlah tanaman rumah tangga usaha pertanian** berdasarkan lokasi tempat tinggal kepala rumah tangga usaha pertanian.

84. **Lokasi jumlah tanaman usaha pertanian perorangan** berdasarkan lokasi tempat tinggal pengelola usaha pertanian perorangan.

85. **Pemanfaatan produksi tanaman hortikultura semusim** tidak mencakup budi daya tanaman yang puso, tidak dipanen, dan belum panen.

86. **Pemanfaatan produksi tanaman hortikultura tahunan** tidak mencakup budi daya tanaman yang tidak dipanen dan belum panen.

value.

82. ***Number of Permanent Horticultural Crop Individual Agricultural Holdings Not Yet Harvesting*** *is the number of individual holdings carrying out permanent horticultural crop cultivation activities that have not yet been harvested in the particular subround period.*

83. ***The location of the number of plants for agricultural households*** *is based on the location where the head of agricultural household lives.*

84. ***The location of the number of plants for individual agricultural holdings*** *is based on the location where individual agricultural holder lives.*

85. ***Product utilization of temporary horticultural*** *crop does not include crop failure, not harvesting and not yet harvesting.*

86. ***Product utilization of permanent horticultural crop*** *does not include not harvesting and not yet harvesting.*

https://trenggalekkab.bps.go.id

https://trenggalekkab.bps.go.id

https://trenggalekkab.bps.go.id

Tabel 5.1
Table

Jumlah Rumah Tangga Usaha Tanaman Semusim Menurut Kecamatan di Kabupaten Trenggalek dan Subsektor (rumah tangga), 2023
Number of Temporary Crops Households by District in Trenggalek Regency and Subsector (households), 2023

Kecamatan *District*	Tanaman Semusim[1] *Temporary Crops*[1]	Subsektor *Subsector*		
		Tanaman Pangan *Food Crops*	Tanaman Hortikultura *Horticultural Crops*	Tanaman Perkebunan *Estate Crops*
(1)	(2)	(3)	(4)	(5)
Panggul	12.567	11.915	3.049	870
Munjungan	5.478	4.934	504	211
Watulimo	4.016	3.901	212	12
Kampak	3.355	3.215	142	119
Dongko	13.497	11.993	6.391	1.316
Pule	15.158	14.031	7.850	1.228
Karangan	6.814	6.685	426	111
Suruh	5.565	5.312	890	276
Gandusari	6.890	6.767	434	32
Durenan	6.344	6.029	483	95
Pogalan	6.524	6.329	1.489	45
Trenggalek	4.967	4.867	190	24
Tugu	7.692	7.533	646	58
Bendungan	6.619	6.195	2.795	52
Kabupaten Trenggalek	**105.486**	**99.706**	**25.501**	**4.449**

Catatan/*Note:* [1]Satu RTUP dapat mengusahakan lebih dari satu subsektor/ *One Agricultural Household can engage in more than one subsector*

https://trenggalekkab.bps.go.id

Tabel / ***Table*** **5.2**

Jumlah Usaha Pertanian Perorangan Tanaman Semusim Menurut Kecamatan di Kabupaten Trenggalek dan Subsektor (unit), 2023
Number of Temporary Crops Individual Agricultural Holdings by District in Trenggalek Regency and Subsector (units), 2023

Kecamatan *District*	Tanaman Semusim[1] *Temporary Crops*[1]	Subsektor *Subsector*		
		Tanaman Pangan *Food Crops*	Tanaman Hortikultura *Horticultural Crops*	Tanaman Perkebunan *Estate Crops*
(1)	(2)	(3)	(4)	(5)
Panggul	12.695	12.015	3.072	875
Munjungan	5.515	4.963	509	211
Watulimo	4.118	3.995	216	12
Kampak	3.363	3.221	143	119
Dongko	13.570	12.046	6.426	1.321
Pule	15.381	14.206	7.937	1.233
Karangan	6.855	6.716	431	114
Suruh	5.693	5.424	900	281
Gandusari	6.943	6.810	438	32
Durenan	6.456	6.116	484	95
Pogalan	6.583	6.379	1.509	45
Trenggalek	4.971	4.871	190	24
Tugu	7.738	7.575	647	58
Bendungan	6.685	6.248	2.813	52
Kabupaten Trenggalek	**106.566**	**100.585**	**25.715**	**4.472**

Catatan/*Note:* [1]Satu UTP dapat mengusahakan lebih dari satu subsektor / *One Individual Agricultural Holding can engage in more than one subsector*

https://trenggalekkab.bps.go.id

Tabel / ***Table*** 5.3

Jumlah Rumah Tangga Usaha Hortikultura Semusim Menurut Kecamatan di Kabupaten Trenggalek dan Kelompok Tanaman (rumah tangga), 2023
Number of Temporary Horticulture Households by District in Trenggalek Regency and Horticultural Crops Category (households), 2023

Kecamatan *District*	Tanaman Hortikultura Semusim[1] *Temporary Horticultural Crops*[1]	Kelompok Tanaman Hortikultura Semusim *Category of Temporary Horticultural Crops*			
		Tanaman Buah-Buahan Semusim *Temporary Fruit Crops*	Tanaman Sayuran Semusim *Temporary Vegetable Crops*	Tanaman Obat Semusim *Temporary Medicinal Crops*	Tanaman Hias Semusim *Temporary Ornamental Crops*
(1)	(2)	(3)	(4)	(5)	(6)
Panggul	3.049	22	630	2.500	18
Munjungan	504	1	42	463	3
Watulimo	212	4	136	70	23
Kampak	142	1	75	68	3
Dongko	6.391	7	765	5.673	338
Pule	7.850	14	565	7.462	8
Karangan	426	19	381	32	18
Suruh	890	8	258	689	1
Gandusari	434	22	407	14	4
Durenan	483	32	402	35	38
Pogalan	1.489	31	1.454	16	13
Trenggalek	190	6	163	15	8
Tugu	646	9	421	223	3
Bendungan	2.795	5	856	2.315	3
Kabupaten Trenggalek	**25.501**	**181**	**6.555**	**19.575**	**481**

Catatan/*Note:* [1]Satu RTUP Hortikultura Semusim dapat mengusahakan lebih dari satu kelompok tanaman hortikultura semusim/ *One Temporary Horticulture Household can engage in more than one category of temporary horticultural crops*

https://trenggalekkab.bps.go.id

Tabel / ***Table*** **5.4**

Jumlah Usaha Pertanian Perorangan Hortikultura Semusim Menurut Kecamatan di Kabupaten Trenggalek dan Kelompok Tanaman (unit), 2023
Number of Temporary Horticulture Individual Agricultural Holdings by District in Trenggalek Regency and Category of Temporary Crops (units), 2023

Kecamatan *District*	Tanaman Hortikultura Semusim[1] *Temporary Horticultural Crops*[1]	*Kelompok Tanaman Hortikultura Semusim Category of Temporary Horticultural Crops*			
		Tanaman Buah-Buahan Semusim Temporary Fruit Crops	*Tanaman Sayuran Semusim Temporary Vegetable Crops*	*Tanaman Obat Semusim Temporary Medicinal Crops*	*Tanaman Hias Semusim Temporary Ornamental Crops*
(1)	(2)	(3)	(4)	(5)	(6)
Panggul	3.072	22	632	2.519	18
Munjungan	509	1	43	467	3
Watulimo	216	4	137	70	23
Kampak	143	1	75	69	3
Dongko	6.426	7	767	5.703	340
Pule	7.937	14	569	7.542	8
Karangan	431	20	384	32	18
Suruh	900	8	260	696	1
Gandusari	438	22	411	14	4
Durenan	484	32	403	35	38
Pogalan	1.509	32	1.472	16	13
Trenggalek	190	6	163	15	8
Tugu	647	9	422	223	3
Bendungan	2.813	5	858	2.329	3
Kabupaten Trenggalek	**25.715**	**183**	**6.596**	**19.730**	**483**

Catatan/*Note:* [1]Satu UTP Hortikultura Semusim dapat mengusahakan lebih dari satu kelompok tanaman hortikultura semusim/ *One Temporary Horticulture Individual Agricultural Holding can engage in more than one category of temporary horticultural crops*

https://trenggalekkab.bps.go.id

Tabel 5.5
Table

Jumlah Rumah Tangga Usaha Hortikultura Semusim Menurut Kecamatan di Kabupaten Trenggalek dan Jenis Tanaman (rumah tangga), 2023
Number of Temporary Horticulture Households by District in Trenggalek Regency and Type of Crops (households), 2023

Kecamatan *District*	Tanaman Hortikultura Semusim *Temporary Horticultural Crops*				
	Bawang Merah Shallot	*Bawang Putih Garlic*	*Cabai Rawit Cayenne Pepper*	*Cabai Hijau Green Chili*	*Cabai Merah Besar Big Red Chili*
(1)	(2)	(3)	(4)	(5)	(6)
Panggul	13	-	188	38	2
Munjungan	-	-	18	2	-
Watulimo	-	-	64	4	1
Kampak	3	-	19	23	-
Dongko	4	1	361	94	2
Pule	3	-	238	34	23
Karangan	6	-	98	2	-
Suruh	1	-	108	12	3
Gandusari	19	-	198	6	5
Durenan	15	-	220	9	2
Pogalan	45	-	1.159	71	-
Trenggalek	7	-	60	5	1
Tugu	4	-	142	30	5
Bendungan	13	-	451	12	22
Kabupaten Trenggalek	**133**	**1**	**3.324**	**342**	**66**

https://trenggalekkab.bps.go.id

Lanjutan Tabel/*Continued Table* 5.5

Kecamatan *District*	Tanaman Hortikultura Semusim *Temporary Horticultural Crops*				
	Cabai Merah Keriting Curly Red Chili	*Kunyit Turmeric*	*Jahe Putih Besar Big White Ginger*	*Jahe Putih Kecil Small White Ginger*	*Jahe Merah Red Ginger*
(1)	(7)	(8)	(9)	(10)	(11)
Panggul	12	622	257	1.185	74
Munjungan	-	16	15	82	10
Watulimo	-	37	7	26	4
Kampak	4	20	25	9	-
Dongko	11	2.318	383	1.334	134
Pule	29	3.378	1.442	2.325	60
Karangan	11	9	3	6	5
Suruh	20	538	86	107	15
Gandusari	30	4	-	1	-
Durenan	14	19	-	4	8
Pogalan	41	9	2	2	3
Trenggalek	2	7	3	2	3
Tugu	37	164	59	18	1
Bendungan	8	366	1.400	222	170
Kabupaten Trenggalek	**219**	**7.507**	**3.682**	**5.323**	**487**

https://trenggalekkab.bps.go.id

Lanjutan Tabel/*Continued Table* 5.5

Kecamatan *District*	Tanaman Hortikultura Semusim *Temporary Horticultural Crops*			
	Kencur Aromatic Ginger	*Anggrek Orchid*	*Mawar Rose*	*Krisan Chrysanthemum*
(1)	(12)	(13)	(14)	(15)
Panggul	972	4	-	-
Munjungan	388	2	-	-
Watulimo	10	4	-	-
Kampak	13	2	-	-
Dongko	1.075	-	1	-
Pule	28	4	1	-
Karangan	7	13	-	-
Suruh	45	1	-	-
Gandusari	10	2	-	-
Durenan	6	26	2	1
Pogalan	5	5	-	-
Trenggalek	2	6	-	-
Tugu	18	2	2	-
Bendungan	232	1	-	-
Kabupaten Trenggalek	**2.811**	**72**	**6**	**1**

https://trenggalekkab.bps.go.id

Tabel 5.6
Table

Jumlah Usaha Pertanian Perorangan Hortikultura Semusim Menurut Kecamatan di Kabupaten Trenggalek dan Jenis Tanaman (unit), 2023
Number of Temporary Horticultural Crops Individual Agricultural Holdings by District in Trenggalek Regency and Type of Crops (units), 2023

Kecamatan *District*	Tanaman Hortikultura Semusim *Temporary Horticultural Crops*				
	Bawang Merah Shallot	*Bawang Putih Garlic*	*Cabai Rawit Cayenne Pepper*	*Cabai Hijau Green Chili*	*Cabai Merah Besar Big Red Chili*
(1)	(2)	(3)	(4)	(5)	(6)
Panggul	13	-	188	38	2
Munjungan	-	-	19	2	-
Watulimo	-	-	64	4	1
Kampak	3	-	19	23	-
Dongko	4	1	361	94	2
Pule	3	-	239	34	23
Karangan	6	-	98	2	-
Suruh	1	-	110	12	3
Gandusari	19	-	199	6	5
Durenan	15	-	221	9	2
Pogalan	45	-	1.167	76	-
Trenggalek	7	-	60	5	1
Tugu	4	-	142	30	5
Bendungan	13	-	452	12	22
Kabupaten Trenggalek	**133**	**1**	**3.339**	**347**	**66**

https://trenggalekkab.bps.go.id

Lanjutan Tabel/*Continued Table* 5.6

Kecamatan *District*	Tanaman Hortikultura Semusim *Temporary Horticultural Crops*				
	Cabai Merah Keriting Curly Red Chili	*Kunyit Turmeric*	*Jahe Putih Besar Big White Ginger*	*Jahe Putih Kecil Small White Ginger*	*Jahe Merah Red Ginger*
(1)	(7)	(8)	(9)	(10)	(11)
Panggul	12	624	257	1.195	74
Munjungan	-	16	15	82	10
Watulimo	-	37	7	26	4
Kampak	4	20	25	9	-
Dongko	11	2.326	385	1.335	134
Pule	29	3.396	1.446	2.347	60
Karangan	12	9	3	6	5
Suruh	20	542	86	108	15
Gandusari	30	4	-	1	-
Durenan	14	19	-	4	8
Pogalan	41	9	2	2	3
Trenggalek	2	7	3	2	3
Tugu	38	164	59	18	1
Bendungan	8	366	1.411	222	171
Kabupaten Trenggalek	**221**	**7.539**	**3.699**	**5.357**	**488**

https://trenggalekkab.bps.go.id

Lanjutan Tabel/*Continued Table* 5.6

Kecamatan *District*	Tanaman Hortikultura Semusim *Temporary Horticultural Crops*			
	Kencur Aromatic Ginger	*Anggrek Orchid*	*Mawar Rose*	*Krisan Chrysanthemum*
(1)	(12)	(13)	(14)	(15)
Panggul	979	4	-	-
Munjungan	392	2	-	-
Watulimo	10	4	-	-
Kampak	14	2	-	-
Dongko	1.077	-	1	-
Pule	28	4	1	-
Karangan	7	13	-	-
Suruh	45	1	-	-
Gandusari	10	2	-	-
Durenan	6	26	2	1
Pogalan	5	5	-	-
Trenggalek	2	6	-	-
Tugu	18	2	2	-
Bendungan	232	1	-	-
Kabupaten Trenggalek	**2.825**	**72**	**6**	**1**

https://trenggalekkab.bps.go.id

Tabel 5.7.1
Table

Jumlah Rumah Tangga Usaha Tanaman Bawang Merah Menurut Kecamatan di Kabupaten Trenggalek dan Jenis Usaha (rumah tangga), 2023
Number of Shallot Households by District in Trenggalek Regency and Type of Activities (households), 2023

Kecamatan *District*	Jenis Usaha *Type of Activities*			Jumlah *Total*
	Hanya Budi Daya *Cultivation Only*	Hanya Pembibitan *Nursery Only*	Budi Daya dan Pembibitan *Cultivation and Nursery*	
(1)	(2)	(3)	(4)	(5)
Panggul	13	-	-	13
Munjungan	-	-	-	-
Watulimo	-	-	-	-
Kampak	3	-	-	3
Dongko	4	-	-	4
Pule	3	-	-	3
Karangan	6	-	-	6
Suruh	-	-	1	1
Gandusari	19	-	-	19
Durenan	15	-	-	15
Pogalan	45	-	-	45
Trenggalek	7	-	-	7
Tugu	4	-	-	4
Bendungan	13	-	-	13
Kabupaten Trenggalek	**132**	**-**	**1**	**133**

https://trenggalekkab.bps.go.id

Tabel 5.7.2
Table

Jumlah Rumah Tangga Usaha Tanaman Bawang Putih Menurut Kecamatan di Kabupaten Trenggalek dan Jenis Usaha (rumah tangga), 2023
Number of Garlic Households by District in Trenggalek Regency and Type of Activities (households), 2023

Kecamatan *District*	Jenis Usaha *Type of Activities*			Jumlah *Total*
	Hanya Budi Daya *Cultivation Only*	Hanya Pembibitan *Nursery Only*	Budi Daya dan Pembibitan *Cultivation and Nursery*	
(1)	(2)	(3)	(4)	(5)
Panggul	-	-	-	-
Munjungan	-	-	-	-
Watulimo	-	-	-	-
Kampak	-	-	-	-
Dongko	1	-	-	1
Pule	-	-	-	-
Karangan	-	-	-	-
Suruh	-	-	-	-
Gandusari	-	-	-	-
Durenan	-	-	-	-
Pogalan	-	-	-	-
Trenggalek	-	-	-	-
Tugu	-	-	-	-
Bendungan	-	-	-	-
Kabupaten Trenggalek	**1**	**-**	**-**	**1**

https://trenggalekkab.bps.go.id

Tabel 5.7.3
Table

Jumlah Rumah Tangga Usaha Tanaman Cabai Rawit Menurut Kecamatan di Kabupaten Trenggalek dan Jenis Usaha (rumah tangga), 2023
Number of Cayenne Pepper Households by District in Trenggalek Regency and Type of Activities (households), 2023

Kecamatan *District*	Jenis Usaha *Type of Activities*			Jumlah *Total*
	Hanya Budi Daya *Cultivation Only*	Hanya Pembibitan *Nursery Only*	Budi Daya dan Pembibitan *Cultivation and Nursery*	
(1)	(2)	(3)	(4)	(5)
Panggul	176	10	2	188
Munjungan	18	-	-	18
Watulimo	64	-	-	64
Kampak	19	-	-	19
Dongko	361	-	-	361
Pule	238	-	-	238
Karangan	98	-	-	98
Suruh	108	-	-	108
Gandusari	190	7	1	198
Durenan	219	1	-	220
Pogalan	1.152	-	7	1.159
Trenggalek	59	1	-	60
Tugu	141	1	-	142
Bendungan	451	-	-	451
Kabupaten Trenggalek	**3.294**	**20**	**10**	**3.324**

https://trenggalekkab.bps.go.id

Tabel 5.7.4
Table

Jumlah Rumah Tangga Usaha Tanaman Cabai Hijau Menurut Kecamatan di Kabupaten Trenggalek dan Jenis Usaha (rumah tangga), 2023
Number of Green Chili Households by District in Trenggalek Regency and Type of Activities (households), 2023

Kecamatan *District*	Jenis Usaha *Type of Activities*			Jumlah *Total*
	Hanya Budi Daya *Cultivation Only*	Hanya Pembibitan *Nursery Only*	Budi Daya dan Pembibitan *Cultivation and Nursery*	
(1)	(2)	(3)	(4)	(5)
Panggul	38	-	-	38
Munjungan	2	-	-	2
Watulimo	4	-	-	4
Kampak	23	-	-	23
Dongko	94	-	-	94
Pule	34	-	-	34
Karangan	2	-	-	2
Suruh	12	-	-	12
Gandusari	6	-	-	6
Durenan	9	-	-	9
Pogalan	71	-	-	71
Trenggalek	5	-	-	5
Tugu	30	-	-	30
Bendungan	12	-	-	12
Kabupaten Trenggalek	**342**	**-**	**-**	**342**

https://trenggalekkab.bps.go.id

Tabel 5.7.5
Table

Jumlah Rumah Tangga Usaha Tanaman Cabai Merah Besar Menurut Kecamatan di Kabupaten Trenggalek dan Jenis Usaha (rumah tangga), 2023
Number of Big Red Chili Households by District in Trenggalek Regency and Type of Activities (households), 2023

Kecamatan *District*	Jenis Usaha *Type of Activities*			Jumlah *Total*
	Hanya Budi Daya *Cultivation Only*	Hanya Pembibitan *Nursery Only*	Budi Daya dan Pembibitan *Cultivation and Nursery*	
(1)	(2)	(3)	(4)	(5)
Panggul	2	-	-	2
Munjungan	-	-	-	-
Watulimo	1	-	-	1
Kampak	-	-	-	-
Dongko	2	-	-	2
Pule	23	-	-	23
Karangan	-	-	-	-
Suruh	3	-	-	3
Gandusari	5	-	-	5
Durenan	2	-	-	2
Pogalan	-	-	-	-
Trenggalek	1	-	-	1
Tugu	5	-	-	5
Bendungan	22	-	-	22
Kabupaten Trenggalek	**66**	**-**	**-**	**66**

https://trenggalekkab.bps.go.id

Tabel 5.7.6
Table

Jumlah Rumah Tangga Usaha Tanaman Cabai Merah Keriting Menurut Kecamatan di Kabupaten Trenggalek dan Jenis Usaha (rumah tangga), 2023
Number of Curly Red Chili Households by District in Trenggalek Regency and Type of Activities (households), 2023

Kecamatan *District*	Jenis Usaha *Type of Activities*			Jumlah *Total*
	Hanya Budi Daya *Cultivation Only*	Hanya Pembibitan *Nursery Only*	Budi Daya dan Pembibitan *Cultivation and Nursery*	
(1)	(2)	(3)	(4)	(5)
Panggul	12	-	-	12
Munjungan	-	-	-	-
Watulimo	-	-	-	-
Kampak	4	-	-	4
Dongko	11	-	-	11
Pule	29	-	-	29
Karangan	11	-	-	11
Suruh	19	1	-	20
Gandusari	29	1	-	30
Durenan	13	1	-	14
Pogalan	40	-	1	41
Trenggalek	2	-	-	2
Tugu	36	1	-	37
Bendungan	8	-	-	8
Kabupaten Trenggalek	**214**	**4**	**1**	**219**

https://trenggalekkab.bps.go.id

Tabel 5.7.7
Table

Jumlah Rumah Tangga Usaha Tanaman Kunyit Menurut Kecamatan di Kabupaten Trenggalek dan Jenis Usaha (rumah tangga), 2023
Number of Turmeric Households by District in Trenggalek Regency and Type of Activities (households), 2023

Kecamatan *District*	Jenis Usaha *Type of Activities*			Jumlah *Total*
	Hanya Budi Daya *Cultivation Only*	Hanya Pembibitan *Nursery Only*	Budi Daya dan Pembibitan *Cultivation and Nursery*	
(1)	(2)	(3)	(4)	(5)
Panggul	622	-	-	622
Munjungan	16	-	-	16
Watulimo	37	-	-	37
Kampak	20	-	-	20
Dongko	2.318	-	-	2.318
Pule	3.378	-	-	3.378
Karangan	9	-	-	9
Suruh	537	-	1	538
Gandusari	4	-	-	4
Durenan	19	-	-	19
Pogalan	9	-	-	9
Trenggalek	7	-	-	7
Tugu	164	-	-	164
Bendungan	366	-	-	366
Kabupaten Trenggalek	**7.506**	**-**	**1**	**7.507**

https://trenggalekkab.bps.go.id

Tabel 5.7.8
Table

Jumlah Rumah Tangga Usaha Tanaman Jahe Putih Besar Menurut Kecamatan di Kabupaten Trenggalek dan Jenis Usaha (rumah tangga), 2023
Number of Big White Ginger Households by District in Trenggalek Regency and Type of Activities (households), 2023

Kecamatan *District*	Jenis Usaha *Type of Activities*			Jumlah *Total*
	Hanya Budi Daya *Cultivation Only*	Hanya Pembibitan *Nursery Only*	Budi Daya dan Pembibitan *Cultivation and Nursery*	
(1)	(2)	(3)	(4)	(5)
Panggul	257	0	0	257
Munjungan	15	0	0	15
Watulimo	7	0	0	7
Kampak	25	0	0	25
Dongko	383	0	0	383
Pule	1.439	1	2	1.442
Karangan	3	0	0	3
Suruh	85	0	1	86
Gandusari	0	0	0	0
Durenan	0	0	0	0
Pogalan	2	0	0	2
Trenggalek	3	0	0	3
Tugu	59	0	0	59
Bendungan	1.397	0	3	1.400
Kabupaten Trenggalek	**3.675**	**1**	**6**	**3.682**

https://trenggalekkab.bps.go.id

Tabel 5.7.9
Table

Jumlah Rumah Tangga Usaha Tanaman Jahe Putih Kecil Menurut Kecamatan di Kabupaten Trenggalek dan Jenis Usaha (rumah tangga), 2023
Number of Small White Ginger Households by District in Trenggalek Regency and Type of Activities (households), 2023

Kecamatan *District*	Jenis Usaha *Type of Activities*			Jumlah *Total*
	Hanya Budi Daya *Cultivation Only*	Hanya Pembibitan *Nursery Only*	Budi Daya dan Pembibitan *Cultivation and Nursery*	
(1)	(2)	(3)	(4)	(5)
Panggul	1.185	-	-	1.185
Munjungan	81	1	-	82
Watulimo	26	-	-	26
Kampak	9	-	-	9
Dongko	1.334	-	-	1.334
Pule	2.323	-	2	2.325
Karangan	6	-	-	6
Suruh	107	-	-	107
Gandusari	1	-	-	1
Durenan	4	-	-	4
Pogalan	2	-	-	2
Trenggalek	2	-	-	2
Tugu	18	-	-	18
Bendungan	221	-	1	222
Kabupaten Trenggalek	**5.319**	**1**	**3**	**5.323**

https://trenggalekkab.bps.go.id

Tabel 5.7.10
Table

Jumlah Rumah Tangga Usaha Tanaman Jahe Merah Menurut Kecamatan di Kabupaten Trenggalek dan Jenis Usaha (rumah tangga), 2023
Number of Red Ginger Households by District in Trenggalek Regency and Type of Activities (households), 2023

Kecamatan *District*	Jenis Usaha *Type of Activities*			Jumlah *Total*
	Hanya Budi Daya *Cultivation Only*	Hanya Pembibitan *Nursery Only*	Budi Daya dan Pembibitan *Cultivation and Nursery*	
(1)	(2)	(3)	(4)	(5)
Panggul	74	-	-	74
Munjungan	10	-	-	10
Watulimo	4	-	-	4
Kampak	-	-	-	-
Dongko	134	-	-	134
Pule	60	-	-	60
Karangan	5	-	-	5
Suruh	15	-	-	15
Gandusari	-	-	-	-
Durenan	8	-	-	8
Pogalan	3	-	-	3
Trenggalek	3	-	-	3
Tugu	1	-	-	1
Bendungan	170	-	-	170
Kabupaten Trenggalek	**487**	**-**	**-**	**487**

https://trenggalekkab.bps.go.id

Tabel 5.7.11
Table

Jumlah Rumah Tangga Usaha Tanaman Kencur Menurut Kecamatan di Kabupaten Trenggalek dan Jenis Usaha (rumah tangga), 2023
Number of Aromatic Ginger Households by District in Trenggalek Regency and Type of Activities (households), 2023

Kecamatan *District*	Jenis Usaha *Type of Activities*			Jumlah *Total*
	Hanya Budi Daya *Cultivation Only*	Hanya Pembibitan *Nursery Only*	Budi Daya dan Pembibitan *Cultivation and Nursery*	
(1)	(2)	(3)	(4)	(5)
Panggul	972	-	-	972
Munjungan	384	3	1	388
Watulimo	10	-	-	10
Kampak	13	-	-	13
Dongko	1.075	-	-	1.075
Pule	28	-	-	28
Karangan	7	-	-	7
Suruh	45	-	-	45
Gandusari	10	-	-	10
Durenan	6	-	-	6
Pogalan	5	-	-	5
Trenggalek	1	-	1	2
Tugu	18	-	-	18
Bendungan	232	-	-	232
Kabupaten Trenggalek	**2.806**	**3**	**2**	**2.811**

https://trenggalekkab.bps.go.id

Tabel 5.7.12
Table

Jumlah Rumah Tangga Usaha Tanaman Anggrek Menurut Kecamatan di Kabupaten Trenggalek dan Jenis Usaha (rumah tangga), 2023
Number of Orchid Households by District in Trenggalek Regency and Type of Activities (households), 2023

Kecamatan *District*	Jenis Usaha *Type of Activities*			Jumlah *Total*
	Hanya Budi Daya *Cultivation Only*	Hanya Pembibitan *Nursery Only*	Budi Daya dan Pembibitan *Cultivation and Nursery*	
(1)	(2)	(3)	(4)	(5)
Panggul	4	-	-	4
Munjungan	2	-	-	2
Watulimo	4	-	-	4
Kampak	1	1	-	2
Dongko	-	-	-	-
Pule	2	2	-	4
Karangan	13	-	-	13
Suruh	1	-	-	1
Gandusari	2	-	-	2
Durenan	23	3	-	26
Pogalan	5	-	-	5
Trenggalek	6	-	-	6
Tugu	2	-	-	2
Bendungan	1	-	-	1
Kabupaten Trenggalek	**66**	**6**	**-**	**72**

https://trenggalekkab.bps.go.id

Tabel 5.7.13
Table

Jumlah Rumah Tangga Usaha Tanaman Mawar Menurut Kecamatan di Kabupaten Trenggalek dan Jenis Usaha (rumah tangga), 2023
Number of Rose Households by District in Trenggalek Regency and Type of Activities (households), 2023

Kecamatan *District*	Jenis Usaha *Type of Activities*			Jumlah *Total*
	Hanya Budi Daya *Cultivation Only*	Hanya Pembibitan *Nursery Only*	Budi Daya dan Pembibitan *Cultivation and Nursery*	
(1)	(2)	(3)	(4)	(5)
Panggul	-	-	-	-
Munjungan	-	-	-	-
Watulimo	-	-	-	-
Kampak	-	-	-	-
Dongko	1	-	-	1
Pule	1	-	-	1
Karangan	-	-	-	-
Suruh	-	-	-	-
Gandusari	-	-	-	-
Durenan	1	1	-	2
Pogalan	-	-	-	-
Trenggalek	-	-	-	-
Tugu	2	-	-	2
Bendungan	-	-	-	-
Kabupaten Trenggalek	**5**	**1**	**-**	**6**

https://trenggalekkab.bps.go.id

Tabel 5.7.14
Table

Jumlah Rumah Tangga Usaha Tanaman Krisan Menurut Kecamatan di Kabupaten Trenggalek dan Jenis Usaha (rumah tangga), 2023
Number of Chrysanthemum Households by District in Trenggalek Regency and Type of Activities (households), 2023

Kecamatan *District*	Jenis Usaha *Type of Activities*			Jumlah *Total*
	Hanya Budi Daya *Cultivation Only*	Hanya Pembibitan *Nursery Only*	Budi Daya dan Pembibitan *Cultivation and Nursery*	
(1)	(2)	(3)	(4)	(5)
Panggul	-	-	-	-
Munjungan	-	-	-	-
Watulimo	-	-	-	-
Kampak	-	-	-	-
Dongko	-	-	-	-
Pule	-	-	-	-
Karangan	-	-	-	-
Suruh	-	-	-	-
Gandusari	-	-	-	-
Durenan	-	1	-	1
Pogalan	-	-	-	-
Trenggalek	-	-	-	-
Tugu	-	-	-	-
Bendungan	-	-	-	-
Kabupaten Trenggalek	**-**	**1**	**-**	**1**

https://trenggalekkab.bps.go.id

Tabel 5.8.1
Table

Jumlah Usaha Pertanian Perorangan Tanaman Bawang Merah Menurut Kecamatan di Kabupaten Trenggalek dan Jenis Usaha (unit), 2023
Number of Shallot Individual Agricultural Holdings by District in Trenggalek Regency and Type of Activities (units), 2023

Kecamatan *District*	Jenis Usaha *Type of Activities*			Jumlah *Total*
	Hanya Budi Daya *Cultivation Only*	Hanya Pembibitan *Nursery Only*	Budi Daya dan Pembibitan *Cultivation and Nursery*	
(1)	(2)	(3)	(4)	(5)
Panggul	13	-	-	13
Munjungan	-	-	-	-
Watulimo	-	-	-	-
Kampak	3	-	-	3
Dongko	4	-	-	4
Pule	3	-	-	3
Karangan	6	-	-	6
Suruh	-	-	1	1
Gandusari	19	-	-	19
Durenan	15	-	-	15
Pogalan	45	-	-	45
Trenggalek	7	-	-	7
Tugu	4	-	-	4
Bendungan	13	-	-	13
Kabupaten Trenggalek	**132**	**-**	**1**	**133**

https://trenggalekkab.bps.go.id

Tabel 5.8.2
Table

Jumlah Usaha Pertanian Perorangan Tanaman Bawang Putih Menurut Kecamatan di Kabupaten Trenggalek dan Jenis Usaha (unit), 2023
Number of Garlic Individual Agricultural Holdings by District in Trenggalek Regency and Type of Activities (units), 2023

Kecamatan *District*	Jenis Usaha *Type of Activities*			Jumlah *Total*
	Hanya Budi Daya *Cultivation Only*	Hanya Pembibitan *Nursery Only*	Budi Daya dan Pembibitan *Cultivation and Nursery*	
(1)	(2)	(3)	(4)	(5)
Panggul	-	-	-	-
Munjungan	-	-	-	-
Watulimo	-	-	-	-
Kampak	-	-	-	-
Dongko	1	-	-	1
Pule	-	-	-	-
Karangan	-	-	-	-
Suruh	-	-	-	-
Gandusari	-	-	-	-
Durenan	-	-	-	-
Pogalan	-	-	-	-
Trenggalek	-	-	-	-
Tugu	-	-	-	-
Bendungan	-	-	-	-
Kabupaten Trenggalek	**1**	**-**	**-**	**1**

https://trenggalekkab.bps.go.id

Tabel 5.8.3
Table

Jumlah Usaha Pertanian Perorangan Tanaman Cabai Rawit Menurut Kecamatan di Kabupaten Trenggalek dan Jenis Usaha (unit), 2023
Number of Cayenne Pepper Individual Agricultural Holdings by District in Trenggalek Regency and Type of Activities (units), 2023

Kecamatan *District*	Jenis Usaha *Type of Activities*			Jumlah *Total*
	Hanya Budi Daya *Cultivation Only*	Hanya Pembibitan *Nursery Only*	Budi Daya dan Pembibitan *Cultivation and Nursery*	
(1)	(2)	(3)	(4)	(5)
Panggul	176	10	2	188
Munjungan	19	-	-	19
Watulimo	64	-	-	64
Kampak	19	-	-	19
Dongko	361	-	-	361
Pule	239	-	-	239
Karangan	98	-	-	98
Suruh	110	-	-	110
Gandusari	191	7	1	199
Durenan	220	1	-	221
Pogalan	1.160	-	7	1.167
Trenggalek	59	1	-	60
Tugu	141	1	-	142
Bendungan	452	-	-	452
Kabupaten Trenggalek	**3.309**	**20**	**10**	**3.339**

https://trenggalekkab.bps.go.id

Tabel / ***Table*** 5.8.4

Jumlah Usaha Pertanian Perorangan Tanaman Cabai Hijau Menurut Kecamatan di Kabupaten Trenggalek dan Jenis Usaha (unit), 2023
Number of Green Chili Individual Agricultural Holdings by District in Trenggalek Regency and Type of Activities (units), 2023

Kecamatan *District*	Jenis Usaha *Type of Activities*			Jumlah *Total*
	Hanya Budi Daya *Cultivation Only*	Hanya Pembibitan *Nursery Only*	Budi Daya dan Pembibitan *Cultivation and Nursery*	
(1)	(2)	(3)	(4)	(5)
Panggul	38	-	-	38
Munjungan	2	-	-	2
Watulimo	4	-	-	4
Kampak	23	-	-	23
Dongko	94	-	-	94
Pule	34	-	-	34
Karangan	2	-	-	2
Suruh	12	-	-	12
Gandusari	6	-	-	6
Durenan	9	-	-	9
Pogalan	76	-	-	76
Trenggalek	5	-	-	5
Tugu	30	-	-	30
Bendungan	12	-	-	12
Kabupaten Trenggalek	**347**	**-**	**-**	**347**

https://trenggalekkab.bps.go.id

Tabel 5.8.5
Table

Jumlah Usaha Pertanian Perorangan Tanaman Cabai Merah Besar Menurut Kecamatan di Kabupaten Trenggalek dan Jenis Usaha (unit), 2023
Number of Big Red Chili Individual Agricultural Holdings by District in Trenggalek Regency and Type of Activities (units), 2023

Kecamatan *District*	Jenis Usaha *Type of Activities*			Jumlah *Total*
	Hanya Budi Daya *Cultivation Only*	Hanya Pembibitan *Nursery Only*	Budi Daya dan Pembibitan *Cultivation and Nursery*	
(1)	(2)	(3)	(4)	(5)
Panggul	2	-	-	2
Munjungan	-	-	-	-
Watulimo	1	-	-	1
Kampak	-	-	-	-
Dongko	2	-	-	2
Pule	23	-	-	23
Karangan	-	-	-	-
Suruh	3	-	-	3
Gandusari	5	-	-	5
Durenan	2	-	-	2
Pogalan	-	-	-	-
Trenggalek	1	-	-	1
Tugu	5	-	-	5
Bendungan	22	-	-	22
Kabupaten Trenggalek	**66**	**-**	**-**	**66**

https://trenggalekkab.bps.go.id

Tabel / ***Table*** 5.8.6

Jumlah Usaha Pertanian Perorangan Tanaman Cabai Merah Keriting Menurut Kecamatan di Kabupaten Trenggalek dan Jenis Usaha (unit), 2023
Number of Curly Red Chili Individual Agricultural Holdings by District in Trenggalek Regency and Type of Activities (units), 2023

Kecamatan *District*	Jenis Usaha *Type of Activities*			Jumlah *Total*
	Hanya Budi Daya *Cultivation Only*	Hanya Pembibitan *Nursery Only*	Budi Daya dan Pembibitan *Cultivation and Nursery*	
(1)	(2)	(3)	(4)	(5)
Panggul	12	-	-	12
Munjungan	-	-	-	-
Watulimo	-	-	-	-
Kampak	4	-	-	4
Dongko	11	-	-	11
Pule	29	-	-	29
Karangan	12	-	-	12
Suruh	19	1	-	20
Gandusari	29	1	-	30
Durenan	13	1	-	14
Pogalan	40	-	1	41
Trenggalek	2	-	-	2
Tugu	37	1	-	38
Bendungan	8	-	-	8
Kabupaten Trenggalek	**216**	**4**	**1**	**221**

https://trenggalekkab.bps.go.id

Tabel 5.8.7
Table

Jumlah Usaha Pertanian Perorangan Tanaman Kunyit Menurut Kecamatan di Kabupaten Trenggalek dan Jenis Usaha (unit), 2023
Number of Turmeric Individual Agricultural Holdings by District in Trenggalek Regency and Type of Activities (units), 2023

Kecamatan *District*	Jenis Usaha *Type of Activities*			Jumlah *Total*
	Hanya Budi Daya *Cultivation Only*	Hanya Pembibitan *Nursery Only*	Budi Daya dan Pembibitan *Cultivation and Nursery*	
(1)	(2)	(3)	(4)	(5)
Panggul	624	-	-	624
Munjungan	16	-	-	16
Watulimo	37	-	-	37
Kampak	20	-	-	20
Dongko	2.326	-	-	2.326
Pule	3.396	-	-	3.396
Karangan	9	-	-	9
Suruh	541	-	1	542
Gandusari	4	-	-	4
Durenan	19	-	-	19
Pogalan	9	-	-	9
Trenggalek	7	-	-	7
Tugu	164	-	-	164
Bendungan	366	-	-	366
Kabupaten Trenggalek	**7.538**	**-**	**1**	**7.539**

https://trenggalekkab.bps.go.id

Tabel / ***Table*** **5.8.8**

Jumlah Usaha Pertanian Perorangan Tanaman Jahe Putih Besar Menurut Kecamatan di Kabupaten Trenggalek dan Jenis Usaha (unit), 2023
Number of Big White Ginger Individual Agricultural Holdings by District in Trenggalek Regency and Type of Activities (units), 2023

Kecamatan *District*	Jenis Usaha *Type of Activities*			Jumlah *Total*
	Hanya Budi Daya *Cultivation Only*	Hanya Pembibitan *Nursery Only*	Budi Daya dan Pembibitan *Cultivation and Nursery*	
(1)	(2)	(3)	(4)	(5)
Panggul	257	0	0	257
Munjungan	15	0	0	15
Watulimo	7	0	0	7
Kampak	25	0	0	25
Dongko	385	0	0	385
Pule	1.443	1	2	1.446
Karangan	3	0	0	3
Suruh	85	0	1	86
Gandusari	0	0	0	0
Durenan	0	0	0	0
Pogalan	2	0	0	2
Trenggalek	3	0	0	3
Tugu	59	0	0	59
Bendungan	1.408	0	3	1.411
Kabupaten Trenggalek	**3.692**	**1**	**6**	**3.699**

https://trenggalekkab.bps.go.id

Tabel 5.8.9
Table

Jumlah Usaha Pertanian Perorangan Tanaman Jahe Putih Kecil Menurut Kecamatan di Kabupaten Trenggalek dan Jenis Usaha (unit), 2023
Number of Small White Ginger Individual Agricultural Holdings by District in Trenggalek Regency and Type of Activities (units), 2023

Kecamatan *District*	Jenis Usaha *Type of Activities*			Jumlah *Total*
	Hanya Budi Daya *Cultivation Only*	Hanya Pembibitan *Nursery Only*	Budi Daya dan Pembibitan *Cultivation and Nursery*	
(1)	(2)	(3)	(4)	(5)
Panggul	1.195	0	0	1.195
Munjungan	81	1	0	82
Watulimo	26	0	0	26
Kampak	9	0	0	9
Dongko	1.335	0	0	1.335
Pule	2.345	0	2	2.347
Karangan	6	0	0	6
Suruh	108	0	0	108
Gandusari	1	0	0	1
Durenan	4	0	0	4
Pogalan	2	0	0	2
Trenggalek	2	0	0	2
Tugu	18	0	0	18
Bendungan	221	0	1	222
Kabupaten Trenggalek	**5.353**	**1**	**3**	**5.357**

https://trenggalekkab.bps.go.id

Tabel / ***Table*** 5.8.10

Jumlah Usaha Pertanian Perorangan Tanaman Jahe Merah Menurut Kecamatan di Kabupaten Trenggalek dan Jenis Usaha (unit), 2023
Number of Red Ginger Individual Agricultural Holdings by District in Trenggalek Regency and Type of Activities (units), 2023

Kecamatan *District*	Jenis Usaha *Type of Activities*			Jumlah *Total*
	Hanya Budi Daya *Cultivation Only*	Hanya Pembibitan *Nursery Only*	Budi Daya dan Pembibitan *Cultivation and Nursery*	
(1)	(2)	(3)	(4)	(5)
Panggul	74	-	-	74
Munjungan	10	-	-	10
Watulimo	4	-	-	4
Kampak	-	-	-	-
Dongko	134	-	-	134
Pule	60	-	-	60
Karangan	5	-	-	5
Suruh	15	-	-	15
Gandusari	-	-	-	-
Durenan	8	-	-	8
Pogalan	3	-	-	3
Trenggalek	3	-	-	3
Tugu	1	-	-	1
Bendungan	171	-	-	171
Kabupaten Trenggalek	**488**	**-**	**-**	**488**

https://trenggalekkab.bps.go.id

Tabel 5.8.11
Table

Jumlah Usaha Pertanian Perorangan Tanaman Kencur Menurut Kecamatan di Kabupaten Trenggalek dan Jenis Usaha (unit), 2023
Number of Aromatic Ginger Individual Agricultural Holdings by District in Trenggalek Regency and Type of Activities (units), 2023

Kecamatan *District*	Jenis Usaha *Type of Activities*			Jumlah *Total*
	Hanya Budi Daya *Cultivation Only*	Hanya Pembibitan *Nursery Only*	Budi Daya dan Pembibitan *Cultivation and Nursery*	
(1)	(2)	(3)	(4)	(5)
Panggul	979	-	-	979
Munjungan	388	3	1	392
Watulimo	10	-	-	10
Kampak	14	-	-	14
Dongko	1.077	-	-	1.077
Pule	28	-	-	28
Karangan	7	-	-	7
Suruh	45	-	-	45
Gandusari	10	-	-	10
Durenan	6	-	-	6
Pogalan	5	-	-	5
Trenggalek	1	-	1	2
Tugu	18	-	-	18
Bendungan	232	-	-	232
Kabupaten Trenggalek	**2.820**	**3**	**2**	**2.825**

https://trenggalekkab.bps.go.id

Tabel / ***Table*** 5.8.12

Jumlah Usaha Pertanian Perorangan Tanaman Anggrek Menurut Kecamatan di Kabupaten Trenggalek dan Jenis Usaha (unit), 2023
Number of Orchid Individual Agricultural Holdings by District in Trenggalek Regency and Type of Activities (units), 2023

Kecamatan *District*	Jenis Usaha *Type of Activities*			Jumlah *Total*
	Hanya Budi Daya *Cultivation Only*	Hanya Pembibitan *Nursery Only*	Budi Daya dan Pembibitan *Cultivation and Nursery*	
(1)	(2)	(3)	(4)	(5)
Panggul	4	-	-	4
Munjungan	2	-	-	2
Watulimo	4	-	-	4
Kampak	1	1	-	2
Dongko	-	-	-	-
Pule	2	2	-	4
Karangan	13	-	-	13
Suruh	1	-	-	1
Gandusari	2	-	-	2
Durenan	23	3	-	26
Pogalan	5	-	-	5
Trenggalek	6	-	-	6
Tugu	2	-	-	2
Bendungan	1	-	-	1
Kabupaten Trenggalek	**66**	**6**	**-**	**72**

https://trenggalekkab.bps.go.id

Tabel 5.8.13
Table

Jumlah Usaha Pertanian Perorangan Tanaman Mawar Menurut Kecamatan di Kabupaten Trenggalek dan Jenis Usaha (unit), 2023
Number of Rose Individual Agricultural Holdings by District in Trenggalek Regency and Type of Activities (units), 2023

Kecamatan *District*	Jenis Usaha *Type of Activities*			Jumlah *Total*
	Hanya Budi Daya *Cultivation Only*	Hanya Pembibitan *Nursery Only*	Budi Daya dan Pembibitan *Cultivation and Nursery*	
(1)	(2)	(3)	(4)	(5)
Panggul	-	-	-	-
Munjungan	-	-	-	-
Watulimo	-	-	-	-
Kampak	-	-	-	-
Dongko	1	-	-	1
Pule	1	-	-	1
Karangan	-	-	-	-
Suruh	-	-	-	-
Gandusari	-	-	-	-
Durenan	1	1	-	2
Pogalan	-	-	-	-
Trenggalek	-	-	-	-
Tugu	2	-	-	2
Bendungan	-	-	-	-
Kabupaten Trenggalek	**5**	**1**	**-**	**6**

https://trenggalekkab.bps.go.id

Tabel 5.8.14
Table

Jumlah Usaha Pertanian Perorangan Tanaman Krisan Menurut Kecamatan di Kabupaten Trenggalek dan Jenis Usaha (unit), 2023
Number of Chrysanthemum Individual Agricultural Holdings by District in Trenggalek Regency and Type of Activities (units), 2023

Kecamatan *District*	Jenis Usaha *Type of Activities*			Jumlah *Total*
	Hanya Budi Daya *Cultivation Only*	Hanya Pembibitan *Nursery Only*	Budi Daya dan Pembibitan *Cultivation and Nursery*	
(1)	(2)	(3)	(4)	(5)
Panggul	-	-	-	-
Munjungan	-	-	-	-
Watulimo	-	-	-	-
Kampak	-	-	-	-
Dongko	-	-	-	-
Pule	-	-	-	-
Karangan	-	-	-	-
Suruh	-	-	-	-
Gandusari	-	-	-	-
Durenan	-	1	-	1
Pogalan	-	-	-	-
Trenggalek	-	-	-	-
Tugu	-	-	-	-
Bendungan	-	-	-	-
Kabupaten Trenggalek	**-**	**1**	**-**	**1**

https://trenggalekkab.bps.go.id

Tabel 5.9.1
Table

Jumlah Rumah Tangga Usaha Tanaman Bawang Merah Menurut Kecamatan di Kabupaten Trenggalek dan Kondisi Utama Tanaman (rumah tangga), 2023
Number of Shallot Households by District in Trenggalek Regency and Main Condition of Crops (households), 2023

Kecamatan *District*	Kondisi Utama Tanaman *Main Condition of Crops*			
	Tunggal *Single Cropping*	Campuran *Mixed Cropping*	Tumpang Sari *Intercropping*	Asosiasi antara Semusim dan Tahunan *Associated Crops between Temporary and Permanent Crops*
(1)	(2)	(3)	(4)	(5)
Panggul	12	1	1	-
Munjungan	-	-	-	-
Watulimo	-	-	-	-
Kampak	2	1	-	-
Dongko	3	1	-	-
Pule	1	-	2	-
Karangan	6	-	-	-
Suruh	1	-	-	-
Gandusari	18	1	-	-
Durenan	12	2	1	-
Pogalan	42	2	1	-
Trenggalek	6	1	-	-
Tugu	3	1	-	-
Bendungan	4	8	1	-
Kabupaten Trenggalek	**110**	**18**	**6**	**-**

Catatan/*Notes*:
- Hanya mencakup RTUP budi daya/ *Only covers cultivation Agricultural Households*
- Satu RTUP budi daya tanaman hortikultura dapat memiliki lebih dari satu kondisi utama tanaman/ *One Horticulture Cultivation Households can have more than one type of main condition of crops*

https://trenggalekkab.bps.go.id

Tabel / ***Table*** **5.9.2**

Jumlah Rumah Tangga Usaha Tanaman Bawang Putih Menurut Kecamatan di Kabupaten Trenggalek dan Kondisi Utama Tanaman (rumah tangga), 2023
Number of Garlic Households by District in Trenggalek Regency and Main Condition of Crops (households), 2023

Kecamatan *District*	Kondisi Utama Tanaman *Main Condition of Crops*			
	Tunggal *Single Cropping*	Campuran *Mixed Cropping*	Tumpang Sari *Intercropping*	Asosiasi antara Semusim dan Tahunan *Associated Crops between Temporary and Permanent Crops*
(1)	(2)	(3)	(4)	(5)
Panggul	-	-	-	-
Munjungan	-	-	-	-
Watulimo	-	-	-	-
Kampak	-	-	-	-
Dongko	1	-	-	-
Pule	-	-	-	-
Karangan	-	-	-	-
Suruh	-	-	-	-
Gandusari	-	-	-	-
Durenan	-	-	-	-
Pogalan	-	-	-	-
Trenggalek	-	-	-	-
Tugu	-	-	-	-
Bendungan	-	-	-	-
Kabupaten Trenggalek	**1**	**-**	**-**	**-**

Catatan/*Notes*:
- Hanya mencakup RTUP budi daya/ *Only covers cultivation Agricultural Households*
- Satu RTUP budi daya tanaman hortikultura dapat memiliki lebih dari satu kondisi utama tanaman/ *One Horticulture Cultivation Households can have more than one type of main condition of crops*

https://trenggalekkab.bps.go.id

Tabel 5.9.3
Table

Jumlah Rumah Tangga Usaha Tanaman Cabai Rawit Menurut Kecamatan di Kabupaten Trenggalek dan Kondisi Utama Tanaman (rumah tangga), 2023
Number of Cayenne Pepper Households by District in Trenggalek Regency and Main Condition of Crops (households), 2023

Kecamatan *District*	Kondisi Utama Tanaman *Main Condition of Crops*			
	Tunggal *Single Cropping*	Campuran *Mixed Cropping*	Tumpang Sari *Intercropping*	Asosiasi antara Semusim dan Tahunan *Associated Crops between Temporary and Permanent Crops*
(1)	(2)	(3)	(4)	(5)
Panggul	90	66	20	2
Munjungan	4	13	1	-
Watulimo	17	33	4	10
Kampak	10	6	2	1
Dongko	163	183	18	-
Pule	117	88	27	6
Karangan	69	26	3	-
Suruh	28	74	2	4
Gandusari	120	54	19	1
Durenan	113	91	11	4
Pogalan	501	281	454	4
Trenggalek	32	16	11	-
Tugu	97	39	5	-
Bendungan	297	116	40	-
Kabupaten Trenggalek	**1.658**	**1.086**	**617**	**32**

Catatan/*Notes*:
- Hanya mencakup RTUP budi daya/ *Only covers cultivation Agricultural Households*
- Satu RTUP budi daya tanaman hortikultura dapat memiliki lebih dari satu kondisi utama tanaman/ *One Horticulture Cultivation Households can have more than one type of main condition of crops*

https://trenggalekkab.bps.go.id

Tabel / ***Table*** **5.9.4**

Jumlah Rumah Tangga Usaha Tanaman Cabai Hijau Menurut Kecamatan di Kabupaten Trenggalek dan Kondisi Utama Tanaman (rumah tangga), 2023
Number of Green Chili Households by District in Trenggalek Regency and Main Condition of Crops (households), 2023

Kecamatan *District*	Kondisi Utama Tanaman *Main Condition of Crops*			
	Tunggal *Single Cropping*	Campuran *Mixed Cropping*	Tumpang Sari *Intercropping*	Asosiasi antara Semusim dan Tahunan *Associated Crops between Temporary and Permanent Crops*
(1)	(2)	(3)	(4)	(5)
Panggul	22	14	1	1
Munjungan	2	-	-	-
Watulimo	2	2	-	-
Kampak	1	18	-	4
Dongko	29	63	1	1
Pule	14	17	2	1
Karangan	2	-		-
Suruh	2	9	1	-
Gandusari	4	2	-	-
Durenan	8	1	-	-
Pogalan	20	15	36	-
Trenggalek	4	1	-	-
Tugu	23	7	-	-
Bendungan	6	6	-	-
Kabupaten Trenggalek	**139**	**155**	**41**	**7**

Catatan/*Notes*:
- Hanya mencakup RTUP budi daya/ *Only covers cultivation Agricultural Households*
- Satu RTUP budi daya tanaman hortikultura dapat memiliki lebih dari satu kondisi utama tanaman/ *One Horticulture Cultivation Households can have more than one type of main condition of crops*

https://trenggalekkab.bps.go.id

Tabel 5.9.5
Table

Jumlah Rumah Tangga Usaha Tanaman Cabai Merah Besar Menurut Kecamatan di Kabupaten Trenggalek dan Kondisi Utama Tanaman (rumah tangga), 2023
Number of Big Red ChiliHouseholds by District in Trenggalek Regency and Main Condition of Crops (households), 2023

Kecamatan *District*	Kondisi Utama Tanaman *Main Condition of Crops*			
	Tunggal *Single Cropping*	Campuran *Mixed Cropping*	Tumpang Sari *Intercropping*	Asosiasi antara Semusim dan Tahunan *Associated Crops between Temporary and Permanent Crops*
(1)	(2)	(3)	(4)	(5)
Panggul	1	-	-	1
Munjungan	-	-	-	-
Watulimo	-	1	-	-
Kampak	-	-	-	-
Dongko	-	2	-	-
Pule	17	5	1	-
Karangan	-	-	-	-
Suruh	3	-	-	-
Gandusari	4	-	1	-
Durenan	1	-	1	-
Pogalan	-	-	-	-
Trenggalek	1	-	-	-
Tugu	5	-	-	-
Bendungan	16	2	4	-
Kabupaten Trenggalek	**48**	**10**	**7**	**1**

Catatan/*Notes*:
- Hanya mencakup RTUP budi daya/ *Only covers cultivation Agricultural Households*
- Satu RTUP budi daya tanaman hortikultura dapat memiliki lebih dari satu kondisi utama tanaman/ *One Horticulture Cultivation Households can have more than one type of main condition of crops*

https://trenggalekkab.bps.go.id

Tabel / ***Table*** 5.9.6

Jumlah Rumah Tangga Usaha Tanaman Cabai Merah Keriting Menurut Kecamatan di Kabupaten Trenggalek dan Kondisi Utama Tanaman (rumah tangga), 2023
Number of Curly Red Chili Households by District in Trenggalek Regency and Main Condition of Crops (households), 2023

Kecamatan *District*	Kondisi Utama Tanaman *Main Condition of Crops*			
	Tunggal *Single Cropping*	Campuran *Mixed Cropping*	Tumpang Sari *Intercropping*	Asosiasi antara Semusim dan Tahunan *Associated Crops between Temporary and Permanent Crops*
(1)	(2)	(3)	(4)	(5)
Panggul	11	1	-	-
Munjungan	-	-	-	-
Watulimo	-	-	-	-
Kampak	1	2	1	-
Dongko	6	4	1	-
Pule	24	2	-	3
Karangan	10	1	-	-
Suruh	18	-	2	-
Gandusari	27	3	-	-
Durenan	10	2	1	-
Pogalan	37	2	3	-
Trenggalek	2	-	-	-
Tugu	36	-	-	-
Bendungan	8	-	-	-
Kabupaten Trenggalek	**190**	**17**	**8**	**3**

Catatan/*Notes*:
- Hanya mencakup RTUP budi daya/ *Only covers cultivation Agricultural Households*
- Satu RTUP budi daya tanaman hortikultura dapat memiliki lebih dari satu kondisi utama tanaman/ *One Horticulture Cultivation Households can have more than one type of main condition of crops*

https://trenggalekkab.bps.go.id

Tabel 5.9.7
Table

Jumlah Rumah Tangga Usaha Tanaman Kunyit Menurut Kecamatan di Kabupaten Trenggalek dan Kondisi Utama Tanaman (rumah tangga), 2023
Number of Turmeric Households by District in Trenggalek Regency and Main Condition of Crops (households), 2023

Kecamatan *District*	Kondisi Utama Tanaman *Main Condition of Crops*			
	Tunggal *Single Cropping*	Campuran *Mixed Cropping*	Tumpang Sari *Intercropping*	Asosiasi antara Semusim dan Tahunan *Associated Crops between Temporary and Permanent Crops*
(1)	(2)	(3)	(4)	(5)
Panggul	117	487	11	7
Munjungan	7	8	1	-
Watulimo	9	17	1	10
Kampak	10	10	-	-
Dongko	128	1.757	417	16
Pule	546	2.431	394	16
Karangan	5	4	-	-
Suruh	33	494	10	2
Gandusari	1	2	-	1
Durenan	4	13	1	1
Pogalan	1	7	1	-
Trenggalek	1	3	3	-
Tugu	83	60	11	10
Bendungan	179	139	35	13
Kabupaten Trenggalek	**1.124**	**5.432**	**885**	**76**

Catatan/*Notes*:
- Hanya mencakup RTUP budi daya/ *Only covers cultivation Agricultural Households*
- Satu RTUP budi daya tanaman hortikultura dapat memiliki lebih dari satu kondisi utama tanaman/ *One Horticulture Cultivation Households can have more than one type of main condition of crops*

https://trenggalekkab.bps.go.id

Tabel / ***Table*** **5.9.8**

Jumlah Rumah Tangga Usaha Tanaman Jahe Putih Besar Menurut Kecamatan di Kabupaten Trenggalek dan Kondisi Utama Tanaman (rumah tangga), 2023
Number of Big White Ginger Households by District in Trenggalek Regency and Main Condition of Crops (households), 2023

Kecamatan *District*	Kondisi Utama Tanaman *Main Condition of Crops*			
	Tunggal *Single Cropping*	Campuran *Mixed Cropping*	Tumpang Sari *Intercropping*	Asosiasi antara Semusim dan Tahunan *Associated Crops between Temporary and Permanent Crops*
(1)	(2)	(3)	(4)	(5)
Panggul	80	171	6	-
Munjungan	1	14	-	-
Watulimo	2	3	-	2
Kampak	15	8	-	2
Dongko	96	274	12	1
Pule	632	715	90	7
Karangan	-	3	-	-
Suruh	27	56	3	-
Gandusari	-	-	-	-
Durenan	-	-	-	-
Pogalan	-	2	-	-
Trenggalek	1	2	-	-
Tugu	34	15	5	5
Bendungan	1.027	246	125	3
Kabupaten Trenggalek	**1.915**	**1.509**	**241**	**20**

Catatan/*Notes*:
- Hanya mencakup RTUP budi daya/ *Only covers cultivation Agricultural Households*
- Satu RTUP budi daya tanaman hortikultura dapat memiliki lebih dari satu kondisi utama tanaman/ *One Horticulture Cultivation Households can have more than one type of main condition of crops*

https://trenggalekkab.bps.go.id

Tabel 5.9.9
Table

Jumlah Rumah Tangga Usaha Tanaman Jahe Putih Kecil Menurut Kecamatan di Kabupaten Trenggalek dan Kondisi Utama Tanaman (rumah tangga), 2023
Number of Small White GingerHouseholds by District in Trenggalek Regency and Main Condition of Crops (households), 2023

Kecamatan *District*	Kondisi Utama Tanaman *Main Condition of Crops*			
	Tunggal *Single Cropping*	Campuran *Mixed Cropping*	Tumpang Sari *Intercropping*	Asosiasi antara Semusim dan Tahunan *Associated Crops between Temporary and Permanent Crops*
(1)	(2)	(3)	(4)	(5)
Panggul	396	737	50	4
Munjungan	26	51	1	3
Watulimo	3	14	-	10
Kampak	5	4	-	-
Dongko	156	940	220	19
Pule	808	1.219	301	9
Karangan	2	3	1	-
Suruh	32	66	9	1
Gandusari	-	1	-	-
Durenan	1	3	-	-
Pogalan	1	1	-	-
Trenggalek	-	2	-	-
Tugu	2	15	1	-
Bendungan	111	101	10	-
Kabupaten Trenggalek	**1.543**	**3.157**	**593**	**46**

Catatan/*Notes*:
- Hanya mencakup RTUP budi daya/ *Only covers cultivation Agricultural Households*
- Satu RTUP budi daya tanaman hortikultura dapat memiliki lebih dari satu kondisi utama tanaman/ *One Horticulture Cultivation Households can have more than one type of main condition of crops*

https://trenggalekkab.bps.go.id

Tabel / ***Table*** 5.9.10

Jumlah Rumah Tangga Usaha Tanaman Jahe Merah Menurut Kecamatan di Kabupaten Trenggalek dan Kondisi Utama Tanaman (rumah tangga), 2023
Number of Red Ginger Households by District in Trenggalek Regency and Main Condition of Crops (households), 2023

Kecamatan *District*	Kondisi Utama Tanaman *Main Condition of Crops*			
	Tunggal *Single Cropping*	Campuran *Mixed Cropping*	Tumpang Sari *Intercropping*	Asosiasi antara Semusim dan Tahunan *Associated Crops between Temporary and Permanent Crops*
(1)	(2)	(3)	(4)	(5)
Panggul	21	50	2	1
Munjungan	5	5	-	-
Watulimo	1	3	-	-
Kampak	-	-	-	-
Dongko	30	90	11	3
Pule	28	30	2	-
Karangan	3	2	-	-
Suruh	1	13	1	-
Gandusari	-	-	-	-
Durenan	4	1	1	2
Pogalan	-	3	-	-
Trenggalek	2	-	1	-
Tugu	-	1	-	-
Bendungan	143	18	9	1
Kabupaten Trenggalek	**238**	**216**	**27**	**7**

Catatan/*Notes*:
- Hanya mencakup RTUP budi daya/ *Only covers cultivation Agricultural Households*
- Satu RTUP budi daya tanaman hortikultura dapat memiliki lebih dari satu kondisi utama tanaman/ *One Horticulture Cultivation Households can have more than one type of main condition of crops*

https://trenggalekkab.bps.go.id

Tabel 5.9.11
Table

Jumlah Rumah Tangga Usaha Tanaman Kencur Menurut Kecamatan di Kabupaten Trenggalek dan Kondisi Utama Tanaman (rumah tangga), 2023
Number of Aromatic Ginger Households by District in Trenggalek Regency and Main Condition of Crops (households), 2023

Kecamatan *District*	Kondisi Utama Tanaman *Main Condition of Crops*			
	Tunggal *Single Cropping*	Campuran *Mixed Cropping*	Tumpang Sari *Intercropping*	Asosiasi antara Semusim dan Tahunan *Associated Crops between Temporary and Permanent Crops*
(1)	(2)	(3)	(4)	(5)
Panggul	21	50	2	1
Munjungan	5	5	-	-
Watulimo	1	3	-	-
Kampak	-	-	-	-
Dongko	30	90	11	3
Pule	28	30	2	-
Karangan	3	2	-	-
Suruh	1	13	1	-
Gandusari	-	-	-	-
Durenan	4	1	1	2
Pogalan	-	3	-	-
Trenggalek	2	-	1	-
Tugu	-	1	-	-
Bendungan	143	18	9	1
Kabupaten Trenggalek	**238**	**216**	**27**	**7**

Catatan/*Notes*:
- Hanya mencakup RTUP budi daya/ *Only covers cultivation Agricultural Households*
- Satu RTUP budi daya tanaman hortikultura dapat memiliki lebih dari satu kondisi utama tanaman/ *One Horticulture Cultivation Households can have more than one type of main condition of crops*

https://trenggalekkab.bps.go.id

Tabel / ***Table*** **5.9.12**

Jumlah Rumah Tangga Usaha Tanaman Anggrek Menurut Kecamatan di Kabupaten Trenggalek dan Kondisi Utama Tanaman (rumah tangga), 2023
Number of OrchidHouseholds by District in Trenggalek Regency and Main Condition of Crops (households), 2023

Kecamatan *District*	Kondisi Utama Tanaman *Main Condition of Crops*			
	Tunggal *Single Cropping*	Campuran *Mixed Cropping*	Tumpang Sari *Intercropping*	Asosiasi antara Semusim dan Tahunan *Associated Crops between Temporary and Permanent Crops*
(1)	(2)	(3)	(4)	(5)
Panggul	2	2	-	-
Munjungan	2	-	-	-
Watulimo	3	1	-	-
Kampak	1	-	-	-
Dongko	-	-	-	-
Pule	2	-	-	-
Karangan	11	1	-	1
Suruh	1	-	-	-
Gandusari	2	-	-	-
Durenan	13	9	1	-
Pogalan	3	2	-	-
Trenggalek	6	-	-	-
Tugu	1	1	-	-
Bendungan	1	-	-	-
Kabupaten Trenggalek	**48**	**16**	**1**	**1**

Catatan/*Notes*:
- Hanya mencakup RTUP budi daya/ *Only covers cultivation Agricultural Households*
- Satu RTUP budi daya tanaman hortikultura dapat memiliki lebih dari satu kondisi utama tanaman/ *One Horticulture Cultivation Households can have more than one type of main condition of crops*

https://trenggalekkab.bps.go.id

Tabel 5.9.13
Table

Jumlah Rumah Tangga Usaha Tanaman Mawar Menurut Kecamatan di Kabupaten Trenggalek dan Kondisi Utama Tanaman (rumah tangga), 2023
Number of Rose Households by District in Trenggalek Regency and Main Condition of Crops (households), 2023

Kecamatan *District*	Kondisi Utama Tanaman *Main Condition of Crops*			
	Tunggal *Single Cropping*	Campuran *Mixed Cropping*	Tumpang Sari *Intercropping*	Asosiasi antara Semusim dan Tahunan *Associated Crops between Temporary and Permanent Crops*
(1)	(2)	(3)	(4)	(5)
Panggul	-	-	-	-
Munjungan	-	-	-	-
Watulimo	-	-	-	-
Kampak	-	-	-	-
Dongko	-	1	-	-
Pule	-	1	-	-
Karangan	-	-	-	-
Suruh	-	-	-	-
Gandusari	-	-	-	-
Durenan	-	1	-	-
Pogalan	-	-	-	-
Trenggalek	-	-	-	-
Tugu	1	1	-	-
Bendungan	-	-	-	-
Kabupaten Trenggalek	**1**	**4**	**-**	**-**

Catatan/*Notes*:
- Hanya mencakup RTUP budi daya/ *Only covers cultivation Agricultural Households*
- Satu RTUP budi daya tanaman hortikultura dapat memiliki lebih dari satu kondisi utama tanaman/ *One Horticulture Cultivation Households can have more than one type of main condition of crops*

https://trenggalekkab.bps.go.id

Tabel / ***Table*** **5.9.14**

Jumlah Rumah Tangga Usaha Tanaman Krisan Menurut Kecamatan di Kabupaten Trenggalek dan Kondisi Utama Tanaman (rumah tangga), 2023
Number of Chrysanthemum Households by District in Trenggalek Regency and Main Condition of Crops (households), 2023

Kecamatan *District*	Kondisi Utama Tanaman *Main Condition of Crops*			
	Tunggal *Single Cropping*	Campuran *Mixed Cropping*	Tumpang Sari *Intercropping*	Asosiasi antara Semusim dan Tahunan *Associated Crops between Temporary and Permanent Crops*
(1)	(2)	(3)	(4)	(5)
Panggul	-	-	-	-
Munjungan	-	-	-	-
Watulimo	-	-	-	-
Kampak	-	-	-	-
Dongko	-	-	-	-
Pule	-	-	-	-
Karangan	-	-	-	-
Suruh	-	-	-	-
Gandusari	-	-	-	-
Durenan	-	-	-	-
Pogalan	-	-	-	-
Trenggalek	-	-	-	-
Tugu	-	-	-	-
Bendungan	-	-	-	-
Kabupaten Trenggalek	**-**	**-**	**-**	**-**

Catatan/*Notes*:
- Hanya mencakup RTUP budi daya/ *Only covers cultivation Agricultural Households*
- Satu RTUP budi daya tanaman hortikultura dapat memiliki lebih dari satu kondisi utama tanaman/ *One Horticulture Cultivation Households can have more than one type of main condition of crops*

https://trenggalekkab.bps.go.id

Tabel 5.10.1
Table

Jumlah Usaha Pertanian Perorangan Tanaman Bawang Merah Menurut Kecamatan di Kabupaten Trenggalek dan Kondisi Utama Tanaman (unit), 2023
Number of Shallot Individual Agricultural Holdings by District in Trenggalek Regency and Main Condition of Crops (units), 2023

Kecamatan *District*	Kondisi Utama Tanaman *Main Condition of Crops*			
	Tunggal *Single Cropping*	Campuran *Mixed Cropping*	Tumpang Sari *Intercropping*	Asosiasi antara Semusim dan Tahunan *Associated Crops between Temporary and Permanent Crops*
(1)	(2)	(3)	(4)	(5)
Panggul	12	1	1	-
Munjungan	-	-	-	-
Watulimo	-	-	-	-
Kampak	2	1	-	-
Dongko	3	1	-	-
Pule	1	-	2	-
Karangan	6	-	-	-
Suruh	1	-	-	-
Gandusari	18	1	-	-
Durenan	12	2	1	-
Pogalan	42	2	1	-
Trenggalek	6	1	-	-
Tugu	3	1	-	-
Bendungan	4	8	1	-
Kabupaten Trenggalek	**110**	**18**	**6**	**-**

Catatan/*Notes*:
- Hanya mencakup UTP budi daya/ *Only covers cultivation Individual Agricultural Holdings*
- Satu UTP budi daya tanaman hortikultura dapat memiliki lebih dari satu kondisi utama tanaman/ *One Horticulture Cultivation Individual Agricultural Holdings can have more than one type of main condition of crops*

https://trenggalekkab.bps.go.id

Tabel 5.10.2
Table

Jumlah Usaha Pertanian Perorangan Tanaman Bawang Putih Menurut Kecamatan di Kabupaten Trenggalek dan Kondisi Utama Tanaman (unit), 2023
Number of Garlic Individual Agricultural Holdings by District in Trenggalek Regency and Main Condition of Crops (units), 2023

Kecamatan *District*	Kondisi Utama Tanaman *Main Condition of Crops*			
	Tunggal *Single Cropping*	Campuran *Mixed Cropping*	Tumpang Sari *Intercropping*	Asosiasi antara Semusim dan Tahunan *Associated Crops between Temporary and Permanent Crops*
(1)	(2)	(3)	(4)	(5)
Panggul	-	-	-	-
Munjungan	-	-	-	-
Watulimo	-	-	-	-
Kampak	-	-	-	-
Dongko	1	-	-	-
Pule	-	-	-	-
Karangan	-	-	-	-
Suruh	-	-	-	-
Gandusari	-	-	-	-
Durenan	-	-	-	-
Pogalan	-	-	-	-
Trenggalek	-	-	-	-
Tugu	-	-	-	-
Bendungan	-	-	-	-
Kabupaten Trenggalek	**1**	**-**	**-**	**-**

Catatan/*Notes*:
- Hanya mencakup UTP budi daya/ *Only covers cultivation Individual Agricultural Holdings*
- Satu UTP budi daya tanaman hortikultura dapat memiliki lebih dari satu kondisi utama tanaman/ *One Horticulture Cultivation Individual Agricultural Holdings can have more than one type of main condition of crops*

https://trenggalekkab.bps.go.id

Tabel 5.10.3
Table

Jumlah Usaha Pertanian Perorangan Tanaman Cabai Rawit Menurut Kecamatan di Kabupaten Trenggalek dan Kondisi Utama Tanaman (unit), 2023
Number of Cayenne Peppert Individual Agricultural Holdings by District in Trenggalek Regency and Main Condition of Crops (units), 2023

Kecamatan *District*	Kondisi Utama Tanaman *Main Condition of Crops*			
	Tunggal *Single Cropping*	Campuran *Mixed Cropping*	Tumpang Sari *Intercropping*	Asosiasi antara Semusim dan Tahunan *Associated Crops between Temporary and Permanent Crops*
(1)	(2)	(3)	(4)	(5)
Panggul	90	66	20	2
Munjungan	4	14	1	-
Watulimo	17	33	4	10
Kampak	10	6	2	1
Dongko	163	183	18	-
Pule	117	89	27	6
Karangan	69	26	3	-
Suruh	29	75	2	4
Gandusari	121	54	19	1
Durenan	114	91	11	4
Pogalan	505	282	457	4
Trenggalek	32	16	11	-
Tugu	97	39	5	-
Bendungan	297	117	40	-
Kabupaten Trenggalek	**1.665**	**1.091**	**620**	**32**

Catatan/*Notes*:
- Hanya mencakup UTP budi daya/ *Only covers cultivation Individual Agricultural Holdings*
- Satu UTP budi daya tanaman hortikultura dapat memiliki lebih dari satu kondisi utama tanaman/ *One Horticulture Cultivation Individual Agricultural Holdings can have more than one type of main condition of crops*

https://trenggalekkab.bps.go.id

Tabel 5.10.4
Table

Jumlah Usaha Pertanian Perorangan Tanaman Cabai Hijau Menurut Kecamatan di Kabupaten Trenggalek dan Kondisi Utama Tanaman (unit), 2023
Number of Green Chili Individual Agricultural Holdings by District in Trenggalek Regency and Main Condition of Crops (units), 2023

Kecamatan *District*	Kondisi Utama Tanaman *Main Condition of Crops*			
	Tunggal *Single Cropping*	Campuran *Mixed Cropping*	Tumpang Sari *Intercropping*	Asosiasi antara Semusim dan Tahunan *Associated Crops between Temporary and Permanent Crops*
(1)	(2)	(3)	(4)	(5)
Panggul	22	14	1	1
Munjungan	2	-	-	-
Watulimo	2	2	-	-
Kampak	1	18	-	4
Dongko	29	63	1	1
Pule	14	17	2	1
Karangan	2	-	-	-
Suruh	2	9	1	-
Gandusari	4	2	-	-
Durenan	8	1	-	-
Pogalan	21	17	38	-
Trenggalek	4	1	-	-
Tugu	23	7	-	-
Bendungan	6	6	-	-
Kabupaten Trenggalek	**140**	**157**	**43**	**7**

Catatan/*Notes*:
- Hanya mencakup UTP budi daya/ *Only covers cultivation Individual Agricultural Holdings*
- Satu UTP budi daya tanaman hortikultura dapat memiliki lebih dari satu kondisi utama tanaman/ *One Horticulture Cultivation Individual Agricultural Holdings can have more than one type of main condition of crops*

https://trenggalekkab.bps.go.id

Tabel / ***Table*** 5.10.5

Jumlah Usaha Pertanian Perorangan Tanaman Cabai Merah Besar Menurut Kecamatan di Kabupaten Trenggalek dan Kondisi Utama Tanaman (unit), 2023

Number of Big Red Chili Individual Agricultural Holdings by District in Trenggalek Regency and Main Condition of Crops (units), 2023

Kecamatan *District*	Kondisi Utama Tanaman *Main Condition of Crops*			
	Tunggal *Single Cropping*	Campuran *Mixed Cropping*	Tumpang Sari *Intercropping*	Asosiasi antara Semusim dan Tahunan *Associated Crops between Temporary and Permanent Crops*
(1)	(2)	(3)	(4)	(5)
Panggul	1	-	-	1
Munjungan	-	-	-	-
Watulimo	-	1	-	-
Kampak	-	-	-	-
Dongko	-	2	-	-
Pule	17	5	1	-
Karangan	-	-	-	-
Suruh	3	-	-	-
Gandusari	4	-	1	-
Durenan	1	-	1	-
Pogalan	-	-	-	-
Trenggalek	1	-	-	-
Tugu	5	-	-	-
Bendungan	16	2	4	-
Kabupaten Trenggalek	**48**	**10**	**7**	**1**

Catatan/*Notes*:
- Hanya mencakup UTP budi daya/ *Only covers cultivation Individual Agricultural Holdings*
- Satu UTP budi daya tanaman hortikultura dapat memiliki lebih dari satu kondisi utama tanaman/ *One Horticulture Cultivation Individual Agricultural Holdings can have more than one type of main condition of crops*

https://trenggalekkab.bps.go.id

Tabel / ***Table*** 5.10.6

Jumlah Usaha Pertanian Perorangan Tanaman Cabai Merah Keriting Menurut Kecamatan di Kabupaten Trenggalek dan Kondisi Utama Tanaman (unit), 2023
Number of Curly Red Chili Individual Agricultural Holdings by District in Trenggalek Regency and Main Condition of Crops (units), 2023

Kecamatan *District*	Kondisi Utama Tanaman *Main Condition of Crops*			
	Tunggal *Single Cropping*	Campuran *Mixed Cropping*	Tumpang Sari *Intercropping*	Asosiasi antara Semusim dan Tahunan *Associated Crops between Temporary and Permanent Crops*
(1)	(2)	(3)	(4)	(5)
Panggul	11	1	-	-
Munjungan	-	-	-	-
Watulimo	-	-	-	-
Kampak	1	2	1	-
Dongko	6	4	1	-
Pule	24	2	-	3
Karangan	11	1	-	-
Suruh	18	-	2	-
Gandusari	27	3	-	-
Durenan	10	2	1	-
Pogalan	37	2	3	-
Trenggalek	2	-	-	-
Tugu	37	-	-	-
Bendungan	8	-	-	-
Kabupaten Trenggalek	**192**	**17**	**8**	**3**

Catatan/*Notes*:
- Hanya mencakup UTP budi daya/ *Only covers cultivation Individual Agricultural Holdings*
- Satu UTP budi daya tanaman hortikultura dapat memiliki lebih dari satu kondisi utama tanaman/ *One Horticulture Cultivation Individual Agricultural Holdings can have more than one type of main condition of crops*

https://trenggalekkab.bps.go.id

Tabel 5.10.7
Table

Jumlah Usaha Pertanian Perorangan Tanaman Kunyit Menurut Kecamatan di Kabupaten Trenggalek dan Kondisi Utama Tanaman (unit), 2023
Number of Turmeric Individual Agricultural Holdings by District in Trenggalek Regency and Main Condition of Crops (units), 2023

Kecamatan *District*	Kondisi Utama Tanaman *Main Condition of Crops*			
	Tunggal *Single Cropping*	Campuran *Mixed Cropping*	Tumpang Sari *Intercropping*	Asosiasi antara Semusim dan Tahunan *Associated Crops between Temporary and Permanent Crops*
(1)	(2)	(3)	(4)	(5)
Panggul	117	489	11	7
Munjungan	7	8	1	-
Watulimo	9	17	1	10
Kampak	10	10	-	-
Dongko	129	1.764	417	16
Pule	547	2.440	398	16
Karangan	5	4	-	-
Suruh	33	497	10	2
Gandusari	1	2	-	1
Durenan	4	13	1	1
Pogalan	1	7	1	-
Trenggalek	1	3	3	-
Tugu	83	60	11	10
Bendungan	179	139	35	13
Kabupaten Trenggalek	**1.126**	**5.453**	**889**	**76**

Catatan/*Notes*:
- Hanya mencakup UTP budi daya/ *Only covers cultivation Individual Agricultural Holdings*
- Satu UTP budi daya tanaman hortikultura dapat memiliki lebih dari satu kondisi utama tanaman/ *One Horticulture Cultivation Individual Agricultural Holdings can have more than one type of main condition of crops*

https://trenggalekkab.bps.go.id

Tabel 5.10.8
Table

Jumlah Usaha Pertanian Perorangan Tanaman Jahe Putih Besar Menurut Kecamatan di Kabupaten Trenggalek dan Kondisi Utama Tanaman (unit), 2023
Number of Big White Ginger Individual Agricultural Holdings by District in Trenggalek Regency and Main Condition of Crops (units), 2023

Kecamatan *District*	Kondisi Utama Tanaman *Main Condition of Crops*			
	Tunggal *Single Cropping*	Campuran *Mixed Cropping*	Tumpang Sari *Intercropping*	Asosiasi antara Semusim dan Tahunan *Associated Crops between Temporary and Permanent Crops*
(1)	(2)	(3)	(4)	(5)
Panggul	80	171	6	-
Munjungan	1	14	-	-
Watulimo	2	3	-	2
Kampak	15	8	-	2
Dongko	96	276	12	1
Pule	634	716	90	7
Karangan	-	3	-	-
Suruh	27	56	3	-
Gandusari	-	-	-	-
Durenan	-	-	-	-
Pogalan	-	2	-	-
Trenggalek	1	2	-	-
Tugu	34	15	5	5
Bendungan	1.038	246	125	3
Kabupaten Trenggalek	**1.928**	**1.512**	**241**	**20**

Catatan/*Notes*:
- Hanya mencakup UTP budi daya/ *Only covers cultivation Individual Agricultural Holdings*
- Satu UTP budi daya tanaman hortikultura dapat memiliki lebih dari satu kondisi utama tanaman/ *One Horticulture Cultivation Individual Agricultural Holdings can have more than one type of main condition of crops*

https://trenggalekkab.bps.go.id

Tabel 5.10.9
Table

Jumlah Usaha Pertanian Perorangan Tanaman Jahe Putih Kecil Menurut Kecamatan di Kabupaten Trenggalek dan Kondisi Utama Tanaman (unit), 2023
Number of Small White Ginger Individual Agricultural Holdings by District in Trenggalek Regency and Main Condition of Crops (units), 2023

Kecamatan *District*	Kondisi Utama Tanaman *Main Condition of Crops*			
	Tunggal *Single Cropping*	Campuran *Mixed Cropping*	Tumpang Sari *Intercropping*	Asosiasi antara Semusim dan Tahunan *Associated Crops between Temporary and Permanent Crops*
(1)	(2)	(3)	(4)	(5)
Panggul	397	744	51	4
Munjungan	26	51	1	3
Watulimo	3	14	-	10
Kampak	5	4	-	-
Dongko	156	941	220	19
Pule	812	1.231	303	9
Karangan	2	3	1	-
Suruh	32	66	9	1
Gandusari	-	1	-	-
Durenan	1	3	-	-
Pogalan	1	1	-	-
Trenggalek	-	2	-	-
Tugu	2	15	1	-
Bendungan	111	101	10	-
Kabupaten Trenggalek	**1.548**	**3.177**	**596**	**46**

Catatan/*Notes*:
- Hanya mencakup UTP budi daya/ *Only covers cultivation Individual Agricultural Holdings*
- Satu UTP budi daya tanaman hortikultura dapat memiliki lebih dari satu kondisi utama tanaman/ *One Horticulture Cultivation Individual Agricultural Holdings can have more than one type of main condition of crops*

https://trenggalekkab.bpssto.id

Tabel 5.10.10
Table

Jumlah Usaha Pertanian Perorangan Tanaman Jahe Merah Menurut Kecamatan di Kabupaten Trenggalek dan Kondisi Utama Tanaman (unit), 2023
Number of Red Ginger Individual Agricultural Holdings by District in Trenggalek Regency and Main Condition of Crops (units), 2023

Kecamatan *District*	Kondisi Utama Tanaman *Main Condition of Crops*			
	Tunggal *Single Cropping*	Campuran *Mixed Cropping*	Tumpang Sari *Intercropping*	Asosiasi antara Semusim dan Tahunan *Associated Crops between Temporary and Permanent Crops*
(1)	(2)	(3)	(4)	(5)
Panggul	21	50	2	1
Munjungan	5	5	-	-
Watulimo	1	3	-	-
Kampak	-	-	-	-
Dongko	30	90	11	3
Pule	28	30	2	-
Karangan	3	2	-	-
Suruh	1	13	1	-
Gandusari	-	-	-	-
Durenan	4	1	1	2
Pogalan	-	3	-	-
Trenggalek	2	-	1	-
Tugu	-	1	-	-
Bendungan	143	18	9	1
Kabupaten Trenggalek	**238**	**216**	**27**	**7**

Catatan/*Notes*:
- Hanya mencakup UTP budi daya/ *Only covers cultivation Individual Agricultural Holdings*
- Satu UTP budi daya tanaman hortikultura dapat memiliki lebih dari satu kondisi utama tanaman/ *One Horticulture Cultivation Individual Agricultural Holdings can have more than one type of main condition of crops*

https://trenggalekkab.bps.go.id

Tabel 5.10.11
Table

Jumlah Usaha Pertanian Perorangan Tanaman Kencur Menurut Kecamatan di Kabupaten Trenggalek dan Kondisi Utama Tanaman (unit), 2023
Number of Aromatic Ginger Individual Agricultural Holdings by District in Trenggalek Regency and Main Condition of Crops (units), 2023

Kecamatan *District*	Kondisi Utama Tanaman *Main Condition of Crops*			
	Tunggal *Single Cropping*	Campuran *Mixed Cropping*	Tumpang Sari *Intercropping*	Asosiasi antara Semusim dan Tahunan *Associated Crops between Temporary and Permanent Crops*
(1)	(2)	(3)	(4)	(5)
Panggul	381	570	17	11
Munjungan	170	174	24	21
Watulimo	3	6	-	1
Kampak	3	11	-	-
Dongko	39	746	286	6
Pule	6	20	2	-
Karangan	4	2	1	-
Suruh	14	26	5	-
Gandusari	2	8	-	-
Durenan	3	3	-	-
Pogalan	-	4	1	-
Trenggalek	1	1	-	-
Tugu	7	11	-	-
Bendungan	140	81	11	-
Kabupaten Trenggalek	**773**	**1.663**	**347**	**39**

Catatan/*Notes*:
- Hanya mencakup UTP budi daya/ *Only covers cultivation Individual Agricultural Holdings*
- Satu UTP budi daya tanaman hortikultura dapat memiliki lebih dari satu kondisi utama tanaman/ *One Horticulture Cultivation Individual Agricultural Holdings can have more than one type of main condition of crops*

https://trenggalekkab.bps.go.id

Tabel 5.10.12
Table

Jumlah Usaha Pertanian Perorangan Tanaman Anggrek Menurut Kecamatan di Kabupaten Trenggalek dan Kondisi Utama Tanaman (unit), 2023
Number of Orchid Individual Agricultural Holdings by District in Trenggalek Regency and Main Condition of Crops (units), 2023

Kecamatan *District*	Kondisi Utama Tanaman *Main Condition of Crops*			
	Tunggal *Single Cropping*	Campuran *Mixed Cropping*	Tumpang Sari *Intercropping*	Asosiasi antara Semusim dan Tahunan *Associated Crops between Temporary and Permanent Crops*
(1)	(2)	(3)	(4)	(5)
Panggul	2	2	-	-
Munjungan	2	-	-	-
Watulimo	3	1	-	-
Kampak	1	-	-	-
Dongko	-	-	-	-
Pule	2	-	-	-
Karangan	11	1	-	1
Suruh	1	-	-	-
Gandusari	2	-	-	-
Durenan	13	9	1	-
Pogalan	3	2	-	-
Trenggalek	6	-	-	-
Tugu	1	1	-	-
Bendungan	1	-	-	-
Kabupaten Trenggalek	**48**	**16**	**1**	**1**

Catatan/*Notes*:
- Hanya mencakup UTP budi daya/ *Only covers cultivation Individual Agricultural Holdings*
- Satu UTP budi daya tanaman hortikultura dapat memiliki lebih dari satu kondisi utama tanaman/ *One Horticulture Cultivation Individual Agricultural Holdings can have more than one type of main condition of crops*

https://trenggalekkab.bps.go.id

Tabel 5.10.13
Table

Jumlah Usaha Pertanian Perorangan Tanaman Mawar Menurut Kecamatan di Kabupaten Trenggalek dan Kondisi Utama Tanaman (unit), 2023
Number of Rose Individual Agricultural Holdings by District in Trenggalek Regency and Main Condition of Crops (units), 2023

Kecamatan *District*	Kondisi Utama Tanaman *Main Condition of Crops*			
	Tunggal *Single Cropping*	Campuran *Mixed Cropping*	Tumpang Sari *Intercropping*	Asosiasi antara Semusim dan Tahunan *Associated Crops between Temporary and Permanent Crops*
(1)	(2)	(3)	(4)	(5)
Panggul	-	-	-	-
Munjungan	-	-	-	-
Watulimo	-	-	-	-
Kampak	-	-	-	-
Dongko	-	1	-	-
Pule	-	1	-	-
Karangan	-	-	-	-
Suruh	-	-	-	-
Gandusari	-	-	-	-
Durenan	-	1	-	-
Pogalan	-	-	-	-
Trenggalek	-	-	-	-
Tugu	1	1	-	-
Bendungan	-	-	-	-
Kabupaten Trenggalek	**1**	**4**	**-**	**-**

Catatan/*Notes*:
- Hanya mencakup UTP budi daya/ *Only covers cultivation Individual Agricultural Holdings*
- Satu UTP budi daya tanaman hortikultura dapat memiliki lebih dari satu kondisi utama tanaman/ *One Horticulture Cultivation Individual Agricultural Holdings can have more than one type of main condition of crops*

https://trenggalekkab.bps.go.id

Tabel 5.10.14
Table

Jumlah Usaha Pertanian Perorangan Tanaman Krisan Menurut Kecamatan di Kabupaten Trenggalek dan Kondisi Utama Tanaman (unit), 2023
Number of Chrysanthemum Individual Agricultural Holdings by District in Trenggalek Regency and Main Condition of Crops (units), 2023

Kecamatan *District*	Kondisi Utama Tanaman *Main Condition of Crops*			
	Tunggal *Single Cropping*	Campuran *Mixed Cropping*	Tumpang Sari *Intercropping*	Asosiasi antara Semusim dan Tahunan *Associated Crops between Temporary and Permanent Crops*
(1)	(2)	(3)	(4)	(5)
Panggul	-	-	-	-
Munjungan	-	-	-	-
Watulimo	-	-	-	-
Kampak	-	-	-	-
Dongko	-	-	-	-
Pule	-	-	-	-
Karangan	-	-	-	-
Suruh	-	-	-	-
Gandusari	-	-	-	-
Durenan	-	-	-	-
Pogalan	-	-	-	-
Trenggalek	-	-	-	-
Tugu	-	-	-	-
Bendungan	-	-	-	-
Kabupaten Trenggalek	-	-	-	-

Catatan/*Notes*:
- Hanya mencakup UTP budi daya/ *Only covers cultivation Individual Agricultural Holdings*
- Satu UTP budi daya tanaman hortikultura dapat memiliki lebih dari satu kondisi utama tanaman/ *One Horticulture Cultivation Individual Agricultural Holdings can have more than one type of main condition of crops*

https://trenggalekkab.bps.go.id

Tabel 5.11.1
Table

Jumlah Rumah Tangga Usaha Tanaman Bawang Merah Menurut Kecamatan di Kabupaten Trenggalek dan Sistem Pemanenan (rumah tangga), 2023
Number of Shallot Households by District in Trenggalek Regency and Harvesting System (households), 2023

Kecamatan *District*	Sistem Pemanenan *Harvesting System*						
	Dipanen Sendiri *Self Harvesting*	Diijonkan *Sold Long Before the Harvest*	Ditebaskan *Sold Right Before the Harvest*	Belum Panen Habis *Partially Harvested*	Puso *Crop Failure*	Tidak Dipanen *Not Harvesting*	Belum Panen *Not Yet Harvesting*
(1)	(2)	(3)	(4)	(5)	(6)	(7)	(8)
Panggul	10	1	1	-	-	-	5
Munjungan	-	-	-	-	-	-	-
Watulimo	-	-	-	-	-	-	-
Kampak	2	-	-	-	-	-	1
Dongko	2	-	-	-	-	-	2
Pule	2	-	-	-	-	-	3
Karangan	5	-	-	-	-	2	2
Suruh	-	-	-	-	-	-	1
Gandusari	16	-	1	1	-	3	6
Durenan	11	1	-	-	-	2	3
Pogalan	43	-	-	-	-	6	6
Trenggalek	5	-	-	-	1	1	4
Tugu	2	-	-	-	-	-	2
Bendungan	10	-	-	-	-	-	4
Kabupaten Trenggalek	**108**	**2**	**2**	**1**	**1**	**14**	**39**

Catatan/*Notes*:
- Hanya mencakup RTUP budi daya/ *Only covers cultivation Agricultural Households*
- Satu RTUP budi daya tanaman hortikultura dapat memiliki lebih dari satu sistem pemanenan/ *One Horticulture Cultivation Households can have more than one type of harvesting system*

https://trenggalekkab.bps.go.id

Tabel / ***Table*** **5.11.2**

Jumlah Rumah Tangga Usaha Tanaman Bawang Putih Menurut Kecamatan di Kabupaten Trenggalek dan Sistem Pemanenan (rumah tangga), 2023
Number of Garlic Households by District in Trenggalek Regency and Harvesting System (households), 2023

Kecamatan *District*	Sistem Pemanenan *Harvesting System*						
	Dipanen Sendiri *Self Harvesting*	Diijonkan *Sold Long Before the Harvest*	Ditebaskan *Sold Right Before the Harvest*	Belum Panen Habis *Partially Harvested*	Puso *Crop Failure*	Tidak Dipanen *Not Harvesting*	Belum Panen *Not Yet Harvesting*
(1)	(2)	(3)	(4)	(5)	(6)	(7)	(8)
Panggul	-	-	-	-	-	-	-
Munjungan	-	-	-	-	-	-	-
Watulimo	-	-	-	-	-	-	-
Kampak	-	-	-	-	-	-	-
Dongko	1	-	-	-	-	-	-
Pule	-	-	-	-	-	-	-
Karangan	-	-	-	-	-	-	-
Suruh	-	-	-	-	-	-	-
Gandusari	-	-	-	-	-	-	-
Durenan	-	-	-	-	-	-	-
Pogalan	-	-	-	-	-	-	-
Trenggalek	-	-	-	-	-	-	-
Tugu	-	-	-	-	-	-	-
Bendungan	-	-	-	-	-	-	-
Kabupaten Trenggalek	**1**	-	-	-	-	-	-

Catatan/*Notes*:
- Hanya mencakup RTUP budi daya/ *Only covers cultivation Agricultural Households*
- Satu RTUP budi daya tanaman hortikultura dapat memiliki lebih dari satu sistem pemanenan/ *One Horticulture Cultivation Households can have more than one type of harvesting system*

https://trenggalekkab.bps.go.id

Tabel 5.11.3
Table

Jumlah Rumah Tangga Usaha Tanaman Cabai Rawit Menurut Kecamatan di Kabupaten Trenggalek dan Sistem Pemanenan (rumah tangga), 2023
Number of Cayenne Pepper Households by District in Trenggalek Regency and Harvesting System (households), 2023

Kecamatan *District*	Sistem Pemanenan *Harvesting System*						
	Dipanen Sendiri *Self Harvesting*	Diijonkan *Sold Long Before the Harvest*	Ditebaskan *Sold Right Before the Harvest*	Belum Panen Habis *Partially Harvested*	Puso *Crop Failure*	Tidak Dipanen *Not Harvesting*	Belum Panen *Not Yet Harvesting*
(1)	(2)	(3)	(4)	(5)	(6)	(7)	(8)
Panggul	107	-	-	34	-	3	58
Munjungan	11	-	-	1	-	-	6
Watulimo	27	-	-	2	-	-	35
Kampak	16	-	-	-	-	-	5
Dongko	212	-	1	23	-	1	147
Pule	116	-	-	56	-	-	83
Karangan	45	-	-	30	3	-	33
Suruh	62	-	-	4	-	3	40
Gandusari	105	-	1	28	2	39	73
Durenan	129	-	-	45	-	10	77
Pogalan	652	1	-	33	59	311	307
Trenggalek	29	-	-	2	3	4	25
Tugu	69	-	-	9	-	-	67
Bendungan	245	-	1	126	-	-	86
Kabupaten Trenggalek	**1.825**	**1**	**3**	**393**	**67**	**371**	**1.042**

Catatan/*Notes*:
- Hanya mencakup RTUP budi daya/ *Only covers cultivation Agricultural Households*
- Satu RTUP budi daya tanaman hortikultura dapat memiliki lebih dari satu sistem pemanenan/ *One Horticulture Cultivation Households can have more than one type of harvesting system*

https://trenggalekkab.bps.go.id

Tabel / ***Table*** **5.11.4**

Jumlah Rumah Tangga Usaha Tanaman Cabai Hijau Menurut Kecamatan di Kabupaten Trenggalek dan Sistem Pemanenan (rumah tangga), 2023
Number of Green Chili Households by District in Trenggalek Regency and Harvesting System (households), 2023

Kecamatan *District*	Sistem Pemanenan *Harvesting System*						
	Dipanen Sendiri *Self Harvesting*	Diijonkan *Sold Long Before the Harvest*	Ditebaskan *Sold Right Before the Harvest*	Belum Panen Habis *Partially Harvested*	Puso *Crop Failure*	Tidak Dipanen *Not Harvesting*	Belum Panen *Not Yet Harvesting*
(1)	(2)	(3)	(4)	(5)	(6)	(7)	(8)
Panggul	21	-	-	3	-	-	20
Munjungan	1	-	-	-	-	-	1
Watulimo	1	-	-	-	-	-	3
Kampak	19	-	-	-	-	-	4
Dongko	39	-	-	3	-	-	54
Pule	15	-	-	9	-	-	16
Karangan	1	-	-	-	-	-	1
Suruh	3	-	-	-	-	-	9
Gandusari	4	-	-	-	-	2	4
Durenan	5	-	-	1	-	2	2
Pogalan	37	-	-	2	3	28	3
Trenggalek	4	-	-	-	-	-	1
Tugu	22	-	-	-	-	-	15
Bendungan	8	-	-	-	-	-	4
Kabupaten Trenggalek	**180**	**-**	**-**	**18**	**3**	**32**	**137**

Catatan/*Notes*:
- Hanya mencakup RTUP budi daya/ *Only covers cultivation Agricultural Households*
- Satu RTUP budi daya tanaman hortikultura dapat memiliki lebih dari satu sistem pemanenan/ *One Horticulture Cultivation Households can have more than one type of harvesting system*

https://trenggalekkab.bps.go.id

Tabel 5.11.5
Table

Jumlah Rumah Tangga Usaha Tanaman Cabai Merah Besar Menurut Kecamatan di Kabupaten Trenggalek dan Sistem Pemanenan (rumah tangga), 2023
Number of Big Red Chili Households by District in Trenggalek Regency and Harvesting System (households), 2023

Kecamatan *District*	Sistem Pemanenan *Harvesting System*						
	Dipanen Sendiri *Self Harvesting*	Diijonkan *Sold Long Before the Harvest*	Ditebaskan *Sold Right Before the Harvest*	Belum Panen Habis *Partially Harvested*	Puso *Crop Failure*	Tidak Dipanen *Not Harvesting*	Belum Panen *Not Yet Harvesting*
(1)	(2)	(3)	(4)	(5)	(6)	(7)	(8)
Panggul	1	-	-	-	-	-	1
Munjungan	-	-	-	-	-	-	-
Watulimo	1	-	-	-	-	-	-
Kampak	-	-	-	-	-	-	-
Dongko	1	-	-	-	-	-	1
Pule	7	-	-	1	-	-	18
Karangan	-	-	-	-	-	-	-
Suruh	-	-	-	-	-	-	3
Gandusari	2	-	-	-	-	2	3
Durenan	-	-	-	-	-	1	1
Pogalan	-	-	-	-	-	-	-
Trenggalek	-	-	-	-	-	-	1
Tugu	1	-	-	1	-	-	4
Bendungan	13	-	-	1	-	-	13
Kabupaten Trenggalek	**26**	**-**	**-**	**3**	**-**	**3**	**45**

Catatan/*Notes*:
- Hanya mencakup RTUP budi daya/ *Only covers cultivation Agricultural Households*
- Satu RTUP budi daya tanaman hortikultura dapat memiliki lebih dari satu sistem pemanenan/ *One Horticulture Cultivation Households can have more than one type of harvesting system*

https://trenggalekkab.bps.go.id

Tabel 5.11.6
Table

Jumlah Rumah Tangga Usaha Tanaman Cabai Merah Keriting Menurut Kecamatan di Kabupaten Trenggalek dan Sistem Pemanenan (rumah tangga), 2023
Number of Curly Red Chili Households by District in Trenggalek Regency and Harvesting System (households), 2023

Kecamatan *District*	Sistem Pemanenan *Harvesting System*						
	Dipanen Sendiri *Self Harvesting*	Diijonkan *Sold Long Before the Harvest*	Ditebaskan *Sold Right Before the Harvest*	Belum Panen Habis *Partially Harvested*	Puso *Crop Failure*	Tidak Dipanen *Not Harvesting*	Belum Panen *Not Yet Harvesting*
(1)	(2)	(3)	(4)	(5)	(6)	(7)	(8)
Panggul	9	-	-	2	-	-	4
Munjungan	-	-	-	-	-	-	-
Watulimo	-	-	-	-	-	-	-
Kampak	2	-	-	-	-	-	3
Dongko	8	-	-	2	-	1	1
Pule	16	-	1	1	1	1	19
Karangan	6	-	-	2	-	1	5
Suruh	14	-	-	-	-	-	5
Gandusari	18	-	-	3	-	11	9
Durenan	11	-	-	-	-	1	4
Pogalan	27	-	-	6	-	12	6
Trenggalek	2	-	-	-	-	-	-
Tugu	19	-	-	1	1	2	17
Bendungan	6	-	-	-	-	-	3
Kabupaten Trenggalek	**138**	**-**	**1**	**17**	**2**	**29**	**76**

Catatan/*Notes*:
- Hanya mencakup RTUP budi daya/ *Only covers cultivation Agricultural Households*
- Satu RTUP budi daya tanaman hortikultura dapat memiliki lebih dari satu sistem pemanenan/ *One Horticulture Cultivation Households can have more than one type of harvesting system*

https://trenggalekkab.bps.go.id

Tabel 5.11.7
Table

Jumlah Rumah Tangga Usaha Tanaman Kunyit Menurut Kecamatan di Kabupaten Trenggalek dan Sistem Pemanenan (rumah tangga), 2023
Number of Turmeric Households by District in Trenggalek Regency and Harvesting System (households), 2023

Kecamatan *District*	Sistem Pemanenan *Harvesting System*						
	Dipanen Sendiri *Self Harvesting*	Diijonkan *Sold Long Before the Harvest*	Ditebaskan *Sold Right Before the Harvest*	Belum Panen Habis *Partially Harvested*	Puso *Crop Failure*	Tidak Dipanen *Not Harvesting*	Belum Panen *Not Yet Harvesting*
(1)	(2)	(3)	(4)	(5)	(6)	(7)	(8)
Panggul	270	-	-	27	-	9	339
Munjungan	5	-	-	1	-	1	12
Watulimo	12	-	-	1	-	-	28
Kampak	16	-	-	-	-	-	4
Dongko	498	-	19	250	-	215	1.511
Pule	1.016	-	1	389	-	53	2.156
Karangan	4	-	-	-	-	-	6
Suruh	171	-	-	24	-	75	271
Gandusari	1	-	-	1	-	-	2
Durenan	15	-	1	8	-	-	5
Pogalan	6	-	-	1	-	-	2
Trenggalek	2	-	-	-	-	-	7
Tugu	36	-	-	7	-	-	122
Bendungan	130	-	-	81	-	24	149
Kabupaten Trenggalek	**2.182**	**-**	**21**	**790**	**-**	**377**	**4.614**

Catatan/*Notes*:
- Hanya mencakup RTUP budi daya/ *Only covers cultivation Agricultural Households*
- Satu RTUP budi daya tanaman hortikultura dapat memiliki lebih dari satu sistem pemanenan/ *One Horticulture Cultivation Households can have more than one type of harvesting system*

https://trenggalekkab.bps.go.id

Tabel / ***Table*** **5.11.8**

Jumlah Rumah Tangga Usaha Tanaman Jahe Putih Besar Menurut Kecamatan di Kabupaten Trenggalek dan Sistem Pemanenan (rumah tangga), 2023
Number of Big White Ginger Households by District in Trenggalek Regency and Harvesting System (households), 2023

Kecamatan *District*	Sistem Pemanenan *Harvesting System*						
	Dipanen Sendiri *Self Harvesting*	Diijonkan *Sold Long Before the Harvest*	Ditebaskan *Sold Right Before the Harvest*	Belum Panen Habis *Partially Harvested*	Puso *Crop Failure*	Tidak Dipanen *Not Harvesting*	Belum Panen *Not Yet Harvesting*
(1)	(2)	(3)	(4)	(5)	(6)	(7)	(8)
Panggul	136	-	-	9	5	4	111
Munjungan	-	-	-	-	-	-	15
Watulimo	2	-	-	-	-	-	5
Kampak	22	-	-	-	-	-	4
Dongko	110	-	6	14	-	1	258
Pule	484	-	-	81	4	3	954
Karangan	-	-	-	-	1	-	2
Suruh	32	-	-	1	-	11	42
Gandusari	-	-	-	-	-	-	-
Durenan	-	-	-	-	-	-	-
Pogalan	1	-	-	-	-	-	1
Trenggalek	1	-	-	1	-	-	1
Tugu	3	-	-	1	-	-	55
Bendungan	824	-	1	28	-	1	557
Kabupaten Trenggalek	**1.615**	**-**	**7**	**135**	**10**	**20**	**2.005**

Catatan/*Notes*:
- Hanya mencakup RTUP budi daya/ *Only covers cultivation Agricultural Households*
- Satu RTUP budi daya tanaman hortikultura dapat memiliki lebih dari satu sistem pemanenan/ *One Horticulture Cultivation Households can have more than one type of harvesting system*

https://trenggalekkab.bps.go.id

Tabel 5.11.9
Table

Jumlah Rumah Tangga Usaha Tanaman Jahe Putih Kecil Menurut Kecamatan di Kabupaten Trenggalek dan Sistem Pemanenan (rumah tangga), 2023
Number of Small White GingerHouseholds by District in Trenggalek Regency and Harvesting System (households), 2023

Kecamatan *District*	Sistem Pemanenan *Harvesting System*						
	Dipanen Sendiri *Self Harvesting*	Diijonkan *Sold Long Before the Harvest*	Ditebaskan *Sold Right Before the Harvest*	Belum Panen Habis *Partially Harvested*	Puso *Crop Failure*	Tidak Dipanen *Not Harvesting*	Belum Panen *Not Yet Harvesting*
(1)	(2)	(3)	(4)	(5)	(6)	(7)	(8)
Panggul	574	-	-	66	6	22	561
Munjungan	8	-	-	1	-	3	72
Watulimo	8	-	-	1	-	-	20
Kampak	6	-	-	-	-	-	5
Dongko	222	-	11	84	1	82	995
Pule	849	1	-	533	2	3	1.286
Karangan	1	-	-	-	-	-	6
Suruh	32	-	-	3	-	5	71
Gandusari	1	-	-	-	-	-	-
Durenan	1	-	-	-	-	-	3
Pogalan	1	-	-	-	-	-	1
Trenggalek	-	-	-	-	-	-	2
Tugu	4	-	-	2	-	1	11
Bendungan	59	-	-	7	-	3	158
Kabupaten Trenggalek	**1.766**	**1**	**11**	**697**	**9**	**119**	**3.191**

Catatan/*Notes*:
- Hanya mencakup RTUP budi daya/ *Only covers cultivation Agricultural Households*
- Satu RTUP budi daya tanaman hortikultura dapat memiliki lebih dari satu sistem pemanenan/ *One Horticulture Cultivation Households can have more than one type of harvesting system*

https://trenggalekkab.bps.go.id

Tabel / ***Table*** **5.11.10**

Jumlah Rumah Tangga Usaha Tanaman Jahe Merah Menurut Kecamatan di Kabupaten Trenggalek dan Sistem Pemanenan (rumah tangga), 2023
Number of Red Ginger Households by District in Trenggalek Regency and Harvesting System (households), 2023

Kecamatan *District*	Sistem Pemanenan *Harvesting System*						
	Dipanen Sendiri *Self Harvesting*	Diijonkan *Sold Long Before the Harvest*	Ditebaskan *Sold Right Before the Harvest*	Belum Panen Habis *Partially Harvested*	Puso *Crop Failure*	Tidak Dipanen *Not Harvesting*	Belum Panen *Not Yet Harvesting*
(1)	(2)	(3)	(4)	(5)	(6)	(7)	(8)
Panggul	37	-	-	3	3	2	32
Munjungan	2	-	-	-	-	-	9
Watulimo	-	-	-	-	-	-	4
Kampak	-	-	-	-	-	-	-
Dongko	26	-	-	14	-	9	90
Pule	24	-	-	2	-	-	35
Karangan	-	-	-	-	-	-	5
Suruh	7	-	-	-	-	-	8
Gandusari	-	-	-	-	-	-	-
Durenan	6	-	-	1	-	-	2
Pogalan	2	-	-	-	-	-	1
Trenggalek	2	-	-	-	-	-	1
Tugu	1	-	-	-	-	-	-
Bendungan	84	-	-	4	-	-	83
Kabupaten Trenggalek	**191**	**-**	**-**	**24**	**3**	**11**	**270**

Catatan/*Notes*:
- Hanya mencakup RTUP budi daya/ *Only covers cultivation Agricultural Households*
- Satu RTUP budi daya tanaman hortikultura dapat memiliki lebih dari satu sistem pemanenan/ *One Horticulture Cultivation Households can have more than one type of harvesting system*

https://trenggalekkab.bps.go.id

Tabel 5.11.11
Table

Jumlah Rumah Tangga Usaha Tanaman Kencur Menurut Kecamatan di Kabupaten Trenggalek dan Sistem Pemanenan (rumah tangga), 2023
Number of Aromatic Ginger Households by District in Trenggalek Regency and Harvesting System (households), 2023

Kecamatan *District*	Sistem Pemanenan *Harvesting System*						
	Dipanen Sendiri *Self Harvesting*	Diijonkan *Sold Long Before the Harvest*	Ditebaskan *Sold Right Before the Harvest*	Belum Panen Habis *Partially Harvested*	Puso *Crop Failure*	Tidak Dipanen *Not Harvesting*	Belum Panen *Not Yet Harvesting*
(1)	(2)	(3)	(4)	(5)	(6)	(7)	(8)
Panggul	386	-	-	24	-	74	504
Munjungan	17	-	-	-	-	8	362
Watulimo	1	-	-	-	-	-	9
Kampak	11	-	-	-	-	-	3
Dongko	293	-	-	239	-	122	616
Pule	8	-	-	7	-	-	15
Karangan	2	-	-	-	-	-	6
Suruh	14	-	-	-	-	1	30
Gandusari	2	-	-	2	-	-	7
Durenan	5	-	1	2	-	-	-
Pogalan	1	-	-	1	-	-	3
Trenggalek	1	-	-	-	-	-	1
Tugu	9	-	-	1	-	-	8
Bendungan	73	-	-	45	-	5	125
Kabupaten Trenggalek	**823**	**-**	**1**	**321**	**-**	**210**	**1.689**

Catatan/*Notes*:
- Hanya mencakup RTUP budi daya/ *Only covers cultivation Agricultural Households*
- Satu RTUP budi daya tanaman hortikultura dapat memiliki lebih dari satu sistem pemanenan/ *One Horticulture Cultivation Households can have more than one type of harvesting system*

https://trenggalekkab.bps.go.id

Tabel / ***Table*** **5.11.12**

Jumlah Rumah Tangga Usaha Tanaman Anggrek Menurut Kecamatan di Kabupaten Trenggalek dan Sistem Pemanenan (rumah tangga), 2023
Number of Orchid Households by District in Trenggalek Regency and Harvesting System (households), 2023

Kecamatan *District*	Sistem Pemanenan *Harvesting System*						
	Dipanen Sendiri *Self Harvesting*	Diijonkan *Sold Long Before the Harvest*	Ditebaskan *Sold Right Before the Harvest*	Belum Panen Habis *Partially Harvested*	Puso *Crop Failure*	Tidak Dipanen *Not Harvesting*	Belum Panen *Not Yet Harvesting*
(1)	(2)	(3)	(4)	(5)	(6)	(7)	(8)
Panggul	-	-	-	1	-	-	3
Munjungan	2	-	-	-	-	-	1
Watulimo	4	-	-	-	-	-	1
Kampak	1	-	-	-	-	-	1
Dongko	-	-	-	-	-	-	-
Pule	-	-	-	-	-	-	2
Karangan	3	-	4	2	-	-	5
Suruh	-	-	-	-	-	-	1
Gandusari	2	-	-	-	-	-	-
Durenan	13	-	1	-	-	1	10
Pogalan	-	-	-	-	-	-	5
Trenggalek	3	-	-	-	-	-	4
Tugu	-	-	-	-	-	-	2
Bendungan	-	-	-	-	-	-	1
Kabupaten Trenggalek	**28**	**-**	**5**	**3**	**-**	**1**	**36**

Catatan/*Notes*:
- Hanya mencakup RTUP budi daya/ *Only covers cultivation Agricultural Households*
- Satu RTUP budi daya tanaman hortikultura dapat memiliki lebih dari satu sistem pemanenan/ *One Horticulture Cultivation Households can have more than one type of harvesting system*

https://trenggalekkab.bps.go.id

Tabel 5.11.13
Table

Jumlah Rumah Tangga Usaha Tanaman Mawar Menurut Kecamatan di Kabupaten Trenggalek dan Sistem Pemanenan (rumah tangga), 2023
Number of Rose Households by District in Trenggalek Regency and Harvesting System (households), 2023

Kecamatan *District*	Sistem Pemanenan *Harvesting System*						
	Dipanen Sendiri *Self Harvesting*	Diijonkan *Sold Long Before the Harvest*	Ditebaskan *Sold Right Before the Harvest*	Belum Panen Habis *Partially Harvested*	Puso *Crop Failure*	Tidak Dipanen *Not Harvesting*	Belum Panen *Not Yet Harvesting*
(1)	(2)	(3)	(4)	(5)	(6)	(7)	(8)
Panggul	-	-	-	-	-	-	-
Munjungan	-	-	-	-	-	-	-
Watulimo	-	-	-	-	-	-	-
Kampak	-	-	-	-	-	-	-
Dongko	1	-	-	-	-	-	-
Pule	1	-	-	-	-	-	-
Karangan	-	-	-	-	-	-	-
Suruh	-	-	-	-	-	-	-
Gandusari	-	-	-	-	-	-	-
Durenan	1	-	-	-	-	-	-
Pogalan	-	-	-	-	-	-	-
Trenggalek	-	-	-	-	-	-	-
Tugu	1	-	-	-	-	-	1
Bendungan	-	-	-	-	-	-	-
Kabupaten Trenggalek	**4**	**-**	**-**	**-**	**-**	**-**	**1**

Catatan/*Notes*:
- Hanya mencakup RTUP budi daya/ *Only covers cultivation Agricultural Households*
- Satu RTUP budi daya tanaman hortikultura dapat memiliki lebih dari satu sistem pemanenan/ *One Horticulture Cultivation Households can have more than one type of harvesting system*

https://trenggalekkab.bps.go.id

Tabel / ***Table*** **5.11.14**

Jumlah Rumah Tangga Usaha Tanaman Krisan Menurut Kecamatan di Kabupaten Trenggalek dan Sistem Pemanenan (rumah tangga), 2023
Number of Chrysanthemum Households by District in Trenggalek Regency and Harvesting System (households), 2023

Kecamatan *District*	Sistem Pemanenan *Harvesting System*						
	Dipanen Sendiri *Self Harvesting*	Diijonkan *Sold Long Before the Harvest*	Ditebaskan *Sold Right Before the Harvest*	Belum Panen Habis *Partially Harvested*	Puso *Crop Failure*	Tidak Dipanen *Not Harvesting*	Belum Panen *Not Yet Harvesting*
(1)	(2)	(3)	(4)	(5)	(6)	(7)	(8)
Panggul	-	-	-	-	-	-	-
Munjungan	-	-	-	-	-	-	-
Watulimo	-	-	-	-	-	-	-
Kampak	-	-	-	-	-	-	-
Dongko	-	-	-	-	-	-	-
Pule	-	-	-	-	-	-	-
Karangan	-	-	-	-	-	-	-
Suruh	-	-	-	-	-	-	-
Gandusari	-	-	-	-	-	-	-
Durenan	-	-	-	-	-	-	-
Pogalan	-	-	-	-	-	-	-
Trenggalek	-	-	-	-	-	-	-
Tugu	-	-	-	-	-	-	-
Bendungan	-	-	-	-	-	-	-
Kabupaten Trenggalek	-	-	-	-	-	-	-

Catatan/*Notes*:
- Hanya mencakup RTUP budi daya/ *Only covers cultivation Agricultural Households*
- Satu RTUP budi daya tanaman hortikultura dapat memiliki lebih dari satu sistem pemanenan/ *One Horticulture Cultivation Households can have more than one type of harvesting system*

https://trenggalekkab.bps.go.id

Tabel 5.12.1
Table

Jumlah Usaha Pertanian Perorangan Tanaman Bawang Merah Menurut Kecamatan di Kabupaten Trenggalek dan Sistem Pemanenan (unit), 2023
Number of Shallot Individual Agricultural Holdings by District in Trenggalek Regency and Harvesting System (units), 2023

Kecamatan *District*	Sistem Pemanenan *Harvesting System*						
	Dipanen Sendiri *Self Harvesting*	Diijonkan *Sold Long Before the Harvest*	Ditebaskan *Sold Right Before the Harvest*	Belum Panen Habis *Partially Harvested*	Puso *Crop Failure*	Tidak Dipanen *Not Harvesting*	Belum Panen *Not Yet Harvesting*
(1)	(2)	(3)	(4)	(5)	(6)	(7)	(8)
Panggul	10	1	1	-	-	-	5
Munjungan	-	-	-	-	-	-	-
Watulimo	-	-	-	-	-	-	-
Kampak	2	-	-	-	-	-	1
Dongko	2	-	-	-	-	-	2
Pule	2	-	-	-	-	-	3
Karangan	5	-	-	-	-	2	2
Suruh	-	-	-	-	-	-	1
Gandusari	16	-	1	1	-	3	6
Durenan	11	1	-	-	-	2	3
Pogalan	43	-	-	-	-	6	6
Trenggalek	5	-	-	-	1	1	4
Tugu	2	-	-	-	-	-	2
Bendungan	10	-	-	-	-	-	4
Kabupaten Trenggalek	**108**	**2**	**2**	**1**	**1**	**14**	**39**

Catatan/*Notes*:
- Hanya mencakup UTP budi daya/ *Only covers cultivation Individual Agricultural Holdings*
- Satu UTP budi daya tanaman hortikultura dapat memiliki lebih dari satu sistem pemanenan/ *One Horticulture Cultivation Individual Agricultural Holdings can have more than one type of harvesting system*

https://trenggalekkab.bps.go.id

Tabel / ***Table*** 5.12.2

Jumlah Usaha Pertanian Perorangan Tanaman Bawang Putih Menurut Kecamatan di Kabupaten Trenggalek dan Sistem Pemanenan (unit), 2023
Number of Garlic Individual Agricultural Holdings by District in Trenggalek Regency and Harvesting System (units), 2023

Kecamatan *District*	Sistem Pemanenan *Harvesting System*						
	Dipanen Sendiri *Self Harvesting*	Diijonkan *Sold Long Before the Harvest*	Ditebaskan *Sold Right Before the Harvest*	Belum Panen Habis *Partially Harvested*	Puso *Crop Failure*	Tidak Dipanen *Not Harvesting*	Belum Panen *Not Yet Harvesting*
(1)	(2)	(3)	(4)	(5)	(6)	(7)	(8)
Panggul	-	-	-	-	-	-	-
Munjungan	-	-	-	-	-	-	-
Watulimo	-	-	-	-	-	-	-
Kampak	-	-	-	-	-	-	-
Dongko	1	-	-	-	-	-	-
Pule	-	-	-	-	-	-	-
Karangan	-	-	-	-	-	-	-
Suruh	-	-	-	-	-	-	-
Gandusari	-	-	-	-	-	-	-
Durenan	-	-	-	-	-	-	-
Pogalan	-	-	-	-	-	-	-
Trenggalek	-	-	-	-	-	-	-
Tugu	-	-	-	-	-	-	-
Bendungan	-	-	-	-	-	-	-
Kabupaten Trenggalek	**1**	**-**	**-**	**-**	**-**	**-**	**-**

Catatan/*Notes*:
- Hanya mencakup UTP budi daya/ *Only covers cultivation Individual Agricultural Holdings*
- Satu UTP budi daya tanaman hortikultura dapat memiliki lebih dari satu sistem pemanenan/ *One Horticulture Cultivation Individual Agricultural Holdings can have more than one type of harvesting system*

https://trenggalekkab.bps.go.id

Tabel 5.12.3
Table

Jumlah Usaha Pertanian Perorangan Tanaman Cabai Rawit Menurut Kecamatan di Kabupaten Trenggalek dan Sistem Pemanenan (unit), 2023
Number of Cayenne Pepper Individual Agricultural Holdings by District in Trenggalek Regency and Harvesting System (units), 2023

Kecamatan *District*	Sistem Pemanenan *Harvesting System*						
	Dipanen Sendiri *Self Harvesting*	Diijonkan *Sold Long Before the Harvest*	Ditebaskan *Sold Right Before the Harvest*	Belum Panen Habis *Partially Harvested*	Puso *Crop Failure*	Tidak Dipanen *Not Harvesting*	Belum Panen *Not Yet Harvesting*
(1)	(2)	(3)	(4)	(5)	(6)	(7)	(8)
Panggul	107	-	-	34	-	3	58
Munjungan	12	-	-	1	-	-	6
Watulimo	27	-	-	2	-	-	35
Kampak	16	-	-	-	-	-	5
Dongko	212	-	1	23	-	1	147
Pule	117	-	-	56	-	-	83
Karangan	45	-	-	30	3	-	33
Suruh	62	-	-	4	-	3	41
Gandusari	105	-	1	28	2	40	73
Durenan	130	-	-	45	-	10	77
Pogalan	653	1	-	33	59	318	308
Trenggalek	29	-	-	2	3	4	25
Tugu	69	-	-	9	-	-	67
Bendungan	245	-	1	126	-	-	86
Kabupaten Trenggalek	**1.829**	**1**	**3**	**393**	**67**	**379**	**1.044**

Catatan/*Notes*:
- Hanya mencakup UTP budi daya/ *Only covers cultivation Individual Agricultural Holdings*
- Satu UTP budi daya tanaman hortikultura dapat memiliki lebih dari satu sistem pemanenan/ *One Horticulture Cultivation Individual Agricultural Holdings can have more than one type of harvesting system*

https://trenggalekkab.bps.go.id

Tabel / ***Table*** 5.12.4

Jumlah Usaha Pertanian Perorangan Tanaman Cabai Hijau Menurut Kecamatan di Kabupaten Trenggalek dan Sistem Pemanenan (unit), 2023
Number of Green Chili Individual Agricultural Holdings by District in Trenggalek Regency and Harvesting System (units), 2023

Kecamatan *District*	Sistem Pemanenan *Harvesting System*						
	Dipanen Sendiri *Self Harvesting*	Diijonkan *Sold Long Before the Harvest*	Ditebaskan *Sold Right Before the Harvest*	Belum Panen Habis *Partially Harvested*	Puso *Crop Failure*	Tidak Dipanen *Not Harvesting*	Belum Panen *Not Yet Harvesting*
(1)	(2)	(3)	(4)	(5)	(6)	(7)	(8)
Panggul	21	-	-	3	-	-	20
Munjungan	1	-	-	-	-	-	1
Watulimo	1	-	-	-	-	-	3
Kampak	19	-	-	-	-	-	4
Dongko	39	-	-	3	-	-	54
Pule	15	-	-	9	-	-	16
Karangan	1	-	-	-	-	-	1
Suruh	3	-	-	-	-	-	9
Gandusari	4	-	-	-	-	2	4
Durenan	5	-	-	1	-	2	2
Pogalan	40	-	-	2	3	30	3
Trenggalek	4	-	-	-	-	-	1
Tugu	22	-	-	-	-	-	15
Bendungan	8	-	-	-	-	-	4
Kabupaten Trenggalek	**183**	**-**	**-**	**18**	**3**	**34**	**137**

Catatan/*Notes*:
- Hanya mencakup UTP budi daya/ *Only covers cultivation Individual Agricultural Holdings*
- Satu UTP budi daya tanaman hortikultura dapat memiliki lebih dari satu sistem pemanenan/ *One Horticulture Cultivation Individual Agricultural Holdings can have more than one type of harvesting system*

https://trenggalekkab.bps.go.id

Tabel 5.12.5
Table

Jumlah Usaha Pertanian Perorangan Tanaman Cabai Merah Besar Menurut Kecamatan di Kabupaten Trenggalek dan Sistem Pemanenan (unit), 2023
Number of Big Red Chili Individual Agricultural Holdings by District in Trenggalek Regency and Harvesting System (units), 2023

Kecamatan *District*	Sistem Pemanenan *Harvesting System*						
	Dipanen Sendiri *Self Harvesting*	Diijonkan *Sold Long Before the Harvest*	Ditebaskan *Sold Right Before the Harvest*	Belum Panen Habis *Partially Harvested*	Puso *Crop Failure*	Tidak Dipanen *Not Harvesting*	Belum Panen *Not Yet Harvesting*
(1)	(2)	(3)	(4)	(5)	(6)	(7)	(8)
Panggul	1	-	-	-	-	-	1
Munjungan	-	-	-	-	-	-	-
Watulimo	1	-	-	-	-	-	-
Kampak	-	-	-	-	-	-	-
Dongko	1	-	-	-	-	-	1
Pule	7	-	-	1	-	-	18
Karangan	-	-	-	-	-	-	-
Suruh	-	-	-	-	-	-	3
Gandusari	2	-	-	-	-	2	3
Durenan	-	-	-	-	-	1	1
Pogalan	-	-	-	-	-	-	-
Trenggalek	-	-	-	-	-	-	1
Tugu	1	-	-	1	-	-	4
Bendungan	13	-	-	1	-	-	13
Kabupaten Trenggalek	**26**	**-**	**-**	**3**	**-**	**3**	**45**

Catatan/*Notes*:
- Hanya mencakup UTP budi daya/ *Only covers cultivation Individual Agricultural Holdings*
- Satu UTP budi daya tanaman hortikultura dapat memiliki lebih dari satu sistem pemanenan/ *One Horticulture Cultivation Individual Agricultural Holdings can have more than one type of harvesting system*

https://trenggalekkab.bps.go.id

Tabel / ***Table*** **5.12.6**

Jumlah Usaha Pertanian Perorangan Tanaman Cabai Merah Keriting Menurut Kecamatan di Kabupaten Trenggalek dan Sistem Pemanenan (unit), 2023
Number of Curly Red Chili Individual Agricultural Holdings by District in Trenggalek Regency and Harvesting System (units), 2023

Kecamatan *District*	Sistem Pemanenan *Harvesting System*						
	Dipanen Sendiri *Self Harvesting*	Diijonkan *Sold Long Before the Harvest*	Ditebaskan *Sold Right Before the Harvest*	Belum Panen Habis *Partially Harvested*	Puso *Crop Failure*	Tidak Dipanen *Not Harvesting*	Belum Panen *Not Yet Harvesting*
(1)	(2)	(3)	(4)	(5)	(6)	(7)	(8)
Panggul	9	-	-	2	-	-	4
Munjungan	-	-	-	-	-	-	-
Watulimo	-	-	-	-	-	-	-
Kampak	2	-	-	-	-	-	3
Dongko	8	-	-	2	-	1	1
Pule	16	-	1	1	1	1	19
Karangan	7	-	-	2	-	1	5
Suruh	14	-	-	-	-	-	5
Gandusari	18	-	-	3	-	11	9
Durenan	11	-	-	-	-	1	4
Pogalan	27	-	-	6	-	12	6
Trenggalek	2	-	-	-	-	-	-
Tugu	20	-	-	1	1	2	18
Bendungan	6	-	-	-	-	-	3
Kabupaten Trenggalek	**140**	**-**	**1**	**17**	**2**	**29**	**77**

Catatan/*Notes*:
- Hanya mencakup UTP budi daya/ *Only covers cultivation Individual Agricultural Holdings*
- Satu UTP budi daya tanaman hortikultura dapat memiliki lebih dari satu sistem pemanenan/ *One Horticulture Cultivation Individual Agricultural Holdings can have more than one type of harvesting system*

https://trenggalekkab.bps.go.id

Tabel 5.12.7
Table

Jumlah Usaha Pertanian Perorangan Tanaman Kunyit Menurut Kecamatan di Kabupaten Trenggalek dan Sistem Pemanenan (unit), 2023
Number of Turmeric Individual Agricultural Holdings by District in Trenggalek Regency and Harvesting System (units), 2023

Kecamatan *District*	Sistem Pemanenan *Harvesting System*						
	Dipanen Sendiri *Self Harvesting*	Diijonkan *Sold Long Before the Harvest*	Ditebaskan *Sold Right Before the Harvest*	Belum Panen Habis *Partially Harvested*	Puso *Crop Failure*	Tidak Dipanen *Not Harvesting*	Belum Panen *Not Yet Harvesting*
(1)	(2)	(3)	(4)	(5)	(6)	(7)	(8)
Panggul	272	-	-	27	-	9	339
Munjungan	5	-	-	1	-	1	12
Watulimo	12	-	-	1	-	-	28
Kampak	16	-	-	-	-	-	4
Dongko	498	-	19	250	-	218	1.516
Pule	1.021	-	1	391	-	53	2.164
Karangan	4	-	-	-	-	-	6
Suruh	172	-	-	24	-	77	271
Gandusari	1	-	-	1	-	-	2
Durenan	15	-	1	8	-	-	5
Pogalan	6	-	-	1	-	-	2
Trenggalek	2	-	-	-	-	-	7
Tugu	36	-	-	7	-	-	122
Bendungan	130	-	-	81	-	24	149
Kabupaten Trenggalek	**2.190**	**-**	**21**	**792**	**-**	**382**	**4.627**

Catatan/*Notes*:
- Hanya mencakup UTP budi daya/ *Only covers cultivation Individual Agricultural Holdings*
- Satu UTP budi daya tanaman hortikultura dapat memiliki lebih dari satu sistem pemanenan/ *One Horticulture Cultivation Individual Agricultural Holdings can have more than one type of harvesting system*

https://trenggalekkab.bps.go.id

Tabel / ***Table*** **5.12.8**

Jumlah Usaha Pertanian Perorangan Tanaman Jahe Putih Besar Menurut Kecamatan di Kabupaten Trenggalek dan Sistem Pemanenan (unit), 2023
Number of Big White Ginger Individual Agricultural Holdings by District in Trenggalek Regency and Harvesting System (units), 2023

Kecamatan *District*	Sistem Pemanenan *Harvesting System*						
	Dipanen Sendiri *Self Harvesting*	Diijonkan *Sold Long Before the Harvest*	Ditebaskan *Sold Right Before the Harvest*	Belum Panen Habis *Partially Harvested*	Puso *Crop Failure*	Tidak Dipanen *Not Harvesting*	Belum Panen *Not Yet Harvesting*
(1)	(2)	(3)	(4)	(5)	(6)	(7)	(8)
Panggul	136	-	-	9	5	4	111
Munjungan	-	-	-	-	-	-	15
Watulimo	2	-	-	-	-	-	5
Kampak	22	-	-	-	-	-	4
Dongko	110	-	6	14	-	1	260
Pule	488	-	-	81	4	3	954
Karangan	-	-	-	-	1	-	2
Suruh	32	-	-	1	-	11	42
Gandusari	-	-	-	-	-	-	-
Durenan	-	-	-	-	-	-	-
Pogalan	1	-	-	-	-	-	1
Trenggalek	1	-	-	1	-	-	1
Tugu	3	-	-	1	-	-	55
Bendungan	832	-	1	28	-	1	559
Kabupaten Trenggalek	**1.627**	**-**	**7**	**135**	**10**	**20**	**2.009**

Catatan/*Notes*:
- Hanya mencakup UTP budi daya/ *Only covers cultivation Individual Agricultural Holdings*
- Satu UTP budi daya tanaman hortikultura dapat memiliki lebih dari satu sistem pemanenan/ *One Horticulture Cultivation Individual Agricultural Holdings can have more than one type of harvesting system*

https://trenggalekkab.bps.go.id

Tabel 5.12.9
Table

Jumlah Usaha Pertanian Perorangan Tanaman Jahe Putih Kecil Menurut Kecamatan di Kabupaten Trenggalek dan Sistem Pemanenan (unit), 2023
Number of Small White Ginger Individual Agricultural Holdings by District in Trenggalek Regency and Harvesting System (units), 2023

Kecamatan *District*	Sistem Pemanenan *Harvesting System*						
	Dipanen Sendiri *Self Harvesting*	Diijonkan *Sold Long Before the Harvest*	Ditebaskan *Sold Right Before the Harvest*	Belum Panen Habis *Partially Harvested*	Puso *Crop Failure*	Tidak Dipanen *Not Harvesting*	Belum Panen *Not Yet Harvesting*
(1)	(2)	(3)	(4)	(5)	(6)	(7)	(8)
Panggul	579	-	-	66	6	23	564
Munjungan	8	-	-	1	-	3	72
Watulimo	8	-	-	1	-	-	20
Kampak	6	-	-	-	-	-	5
Dongko	222	-	11	84	1	82	996
Pule	854	1	-	537	2	3	1.292
Karangan	1	-	-	-	-	-	6
Suruh	32	-	-	3	-	5	72
Gandusari	1	-	-	-	-	-	-
Durenan	1	-	-	-	-	-	3
Pogalan	1	-	-	-	-	-	1
Trenggalek	-	-	-	-	-	-	2
Tugu	4	-	-	2	-	1	11
Bendungan	59	-	-	7	-	3	158
Kabupaten Trenggalek	**1.776**	**1**	**11**	**701**	**9**	**120**	**3.202**

Catatan/*Notes*:
- Hanya mencakup UTP budi daya/ *Only covers cultivation Individual Agricultural Holdings*
- Satu UTP budi daya tanaman hortikultura dapat memiliki lebih dari satu sistem pemanenan/ *One Horticulture Cultivation Individual Agricultural Holdings can have more than one type of harvesting system*

https://trenggalekkab.bps.go.id

Tabel / ***Table*** **5.12.10**

Jumlah Usaha Pertanian Perorangan Tanaman Jahe Merah Menurut Kecamatan di Kabupaten Trenggalek dan Sistem Pemanenan (unit), 2023
Number of Red Ginger Individual Agricultural Holdings by District in Trenggalek Regency and Harvesting System (units), 2023

Kecamatan *District*	Sistem Pemanenan *Harvesting System*						
	Dipanen Sendiri *Self Harvesting*	Diijonkan *Sold Long Before the Harvest*	Ditebaskan *Sold Right Before the Harvest*	Belum Panen Habis *Partially Harvested*	Puso *Crop Failure*	Tidak Dipanen *Not Harvesting*	Belum Panen *Not Yet Harvesting*
(1)	(2)	(3)	(4)	(5)	(6)	(7)	(8)
Panggul	37	-	-	3	3	2	32
Munjungan	2	-	-	-	-	-	9
Watulimo	-	-	-	-	-	-	4
Kampak	-	-	-	-	-	-	-
Dongko	26	-	-	14	-	9	90
Pule	24	-	-	2	-	-	35
Karangan	-	-	-	-	-	-	5
Suruh	7	-	-	-	-	-	8
Gandusari	-	-	-	-	-	-	-
Durenan	6	-	-	1	-	-	2
Pogalan	2	-	-	-	-	-	1
Trenggalek	2	-	-	-	-	-	1
Tugu	1	-	-	-	-	-	-
Bendungan	84	-	-	4	-	-	83
Kabupaten Trenggalek	**191**	**-**	**-**	**24**	**3**	**11**	**270**

Catatan/*Notes*:
- Hanya mencakup UTP budi daya/ *Only covers cultivation Individual Agricultural Holdings*
- Satu UTP budi daya tanaman hortikultura dapat memiliki lebih dari satu sistem pemanenan/ *One Horticulture Cultivation Individual Agricultural Holdings can have more than one type of harvesting system*

https://trenggalekkab.bps.go.id

Tabel 5.12.11
Table

Jumlah Usaha Pertanian Perorangan Tanaman Kencur Menurut Kecamatan di Kabupaten Trenggalek dan Sistem Pemanenan (unit), 2023
Number of Aromatic Ginger Individual Agricultural Holdings by District in Trenggalek Regency and Harvesting System (units), 2023

Kecamatan *District*	Sistem Pemanenan *Harvesting System*						
	Dipanen Sendiri *Self Harvesting*	Diijonkan *Sold Long Before the Harvest*	Ditebaskan *Sold Right Before the Harvest*	Belum Panen Habis *Partially Harvested*	Puso *Crop Failure*	Tidak Dipanen *Not Harvesting*	Belum Panen *Not Yet Harvesting*
(1)	(2)	(3)	(4)	(5)	(6)	(7)	(8)
Panggul	388	-	-	24	-	75	508
Munjungan	18	-	-	-	-	9	364
Watulimo	1	-	-	-	-	-	9
Kampak	12	-	-	-	-	-	3
Dongko	293	-	-	239	-	122	617
Pule	8	-	-	7	-	-	15
Karangan	2	-	-	-	-	-	6
Suruh	14	-	-	-	-	1	30
Gandusari	2	-	-	2	-	-	7
Durenan	5	-	1	2	-	-	-
Pogalan	1	-	-	1	-	-	3
Trenggalek	1	-	-	-	-	-	1
Tugu	9	-	-	1	-	-	8
Bendungan	73	-	-	45	-	5	125
Kabupaten Trenggalek	**827**	**-**	**1**	**321**	**-**	**212**	**1.696**

Catatan/*Notes*:
- Hanya mencakup UTP budi daya/ *Only covers cultivation Individual Agricultural Holdings*
- Satu UTP budi daya tanaman hortikultura dapat memiliki lebih dari satu sistem pemanenan/ *One Horticulture Cultivation Individual Agricultural Holdings can have more than one type of harvesting system*

https://trenggalekkab.bps.go.id

Tabel / ***Table*** **5.12.12**

Jumlah Usaha Pertanian Perorangan Tanaman Anggrek Menurut Kecamatan di Kabupaten Trenggalek dan Sistem Pemanenan (unit), 2023
Number of Orchid Individual Agricultural Holdings by District in Trenggalek Regency and Harvesting System (units), 2023

Kecamatan *District*	Sistem Pemanenan *Harvesting System*						
	Dipanen Sendiri *Self Harvesting*	Diijonkan *Sold Long Before the Harvest*	Ditebaskan *Sold Right Before the Harvest*	Belum Panen Habis *Partially Harvested*	Puso *Crop Failure*	Tidak Dipanen *Not Harvesting*	Belum Panen *Not Yet Harvesting*
(1)	(2)	(3)	(4)	(5)	(6)	(7)	(8)
Panggul	-	-	-	1	-	-	3
Munjungan	2	-	-	-	-	-	1
Watulimo	4	-	-	-	-	-	1
Kampak	1	-	-	-	-	-	1
Dongko	-	-	-	-	-	-	-
Pule	-	-	-	-	-	-	2
Karangan	3	-	4	2	-	-	5
Suruh	-	-	-	-	-	-	1
Gandusari	2	-	-	-	-	-	-
Durenan	13	-	1	-	-	1	10
Pogalan	-	-	-	-	-	-	5
Trenggalek	3	-	-	-	-	-	4
Tugu	-	-	-	-	-	-	2
Bendungan	-	-	-	-	-	-	1
Kabupaten Trenggalek	**28**	**-**	**5**	**3**	**-**	**1**	**36**

Catatan/*Notes*:
- Hanya mencakup UTP budi daya/ *Only covers cultivation Individual Agricultural Holdings*
- Satu UTP budi daya tanaman hortikultura dapat memiliki lebih dari satu sistem pemanenan/ *One Horticulture Cultivation Individual Agricultural Holdings can have more than one type of harvesting system*

https://trenggalekkab.bps.go.id

Tabel 5.12.13
Table

Jumlah Usaha Pertanian Perorangan Tanaman Mawar Menurut Kecamatan di Kabupaten Trenggalek dan Sistem Pemanenan (unit), 2023
Number of Rose Individual Agricultural Holdings by District in Trenggalek Regency and Harvesting System (units), 2023

Kecamatan *District*	Sistem Pemanenan *Harvesting System*						
	Dipanen Sendiri *Self Harvesting*	Diijonkan *Sold Long Before the Harvest*	Ditebaskan *Sold Right Before the Harvest*	Belum Panen Habis *Partially Harvested*	Puso *Crop Failure*	Tidak Dipanen *Not Harvesting*	Belum Panen *Not Yet Harvesting*
(1)	(2)	(3)	(4)	(5)	(6)	(7)	(8)
Panggul	-	-	-	-	-	-	-
Munjungan	-	-	-	-	-	-	-
Watulimo	-	-	-	-	-	-	-
Kampak	-	-	-	-	-	-	-
Dongko	1	-	-	-	-	-	-
Pule	1	-	-	-	-	-	-
Karangan	-	-	-	-	-	-	-
Suruh	-	-	-	-	-	-	-
Gandusari	-	-	-	-	-	-	-
Durenan	1	-	-	-	-	-	-
Pogalan	-	-	-	-	-	-	-
Trenggalek	-	-	-	-	-	-	-
Tugu	1	-	-	-	-	-	1
Bendungan	-	-	-	-	-	-	-
Kabupaten Trenggalek	**4**	**-**	**-**	**-**	**-**	**-**	**1**

Catatan/*Notes*:
- Hanya mencakup UTP budi daya/ *Only covers cultivation Individual Agricultural Holdings*
- Satu UTP budi daya tanaman hortikultura dapat memiliki lebih dari satu sistem pemanenan/ *One Horticulture Cultivation Individual Agricultural Holdings can have more than one type of harvesting system*

https://trenggalekkab.bps.go.id

Tabel / ***Table*** **5.12.14**

Jumlah Usaha Pertanian Perorangan Tanaman Krisan Menurut Kecamatan di Kabupaten Trenggalek dan Sistem Pemanenan (unit), 2023
Number of Chrysanthemum Individual Agricultural Holdings by District in Trenggalek Regency and Harvesting System (units), 2023

Kecamatan *District*	Sistem Pemanenan *Harvesting System*						
	Dipanen Sendiri *Self Harvesting*	Diijonkan *Sold Long Before the Harvest*	Ditebaskan *Sold Right Before the Harvest*	Belum Panen Habis *Partially Harvested*	Puso *Crop Failure*	Tidak Dipanen *Not Harvesting*	Belum Panen *Not Yet Harvesting*
(1)	(2)	(3)	(4)	(5)	(6)	(7)	(8)
Panggul	-	-	-	-	-	-	-
Munjungan	-	-	-	-	-	-	-
Watulimo	-	-	-	-	-	-	-
Kampak	-	-	-	-	-	-	-
Dongko	-	-	-	-	-	-	-
Pule	-	-	-	-	-	-	-
Karangan	-	-	-	-	-	-	-
Suruh	-	-	-	-	-	-	-
Gandusari	-	-	-	-	-	-	-
Durenan	-	-	-	-	-	-	-
Pogalan	-	-	-	-	-	-	-
Trenggalek	-	-	-	-	-	-	-
Tugu	-	-	-	-	-	-	-
Bendungan	-	-	-	-	-	-	-
Kabupaten Trenggalek	-	-	-	-	-	-	-

Catatan/*Notes*:
- Hanya mencakup UTP budi daya/ *Only covers cultivation Individual Agricultural Holdings*
- Satu UTP budi daya tanaman hortikultura dapat memiliki lebih dari satu sistem pemanenan/ *One Horticulture Cultivation Individual Agricultural Holdings can have more than one type of harvesting system*

https://trenggalekkab.bps.go.id

Tabel 5.13.1
Table

Jumlah Rumah Tangga Usaha Tanaman Bawang Merah Menurut Kecamatan di Kabupaten Trenggalek dan Penyebab Utama Luas Panen Lebih Kecil dari Luas Tanam (rumah tangga), 2023
Number of Shallot Iouseholdsby District in Trenggalek Regency and the Main Cause of the Harvest Area Smaller than the Planting Area (households), 2023

Kecamatan *District*	Penyebab Utama Luas Panen Lebih Kecil dari Luas Tanam *Main Cause of the Harvest Area Smaller than the Planting Area*							
	Kekeringan *Drought*	Hama *Pest Attacks*	Penyakit *Diseases*	Banjir *Flood*	Panen Sebagian *Partially Harvested*	Dirusak Hewan *Damaged by Animal*	Pencurian *Theft*	Lainnya *Others*
(1)	(2)	(3)	(4)	(5)	(6)	(7)	(8)	(9)
Panggul	-	1	-	-	-	-	-	-
Munjungan	-	-	-	-	-	-	-	-
Watulimo	-	-	-	-	-	-	-	-
Kampak	-	-	-	-	-	-	-	-
Dongko	-	1	-	-	-	-	-	-
Pule	-	-	-	-	-	-	-	-
Karangan	-	-	-	3	-	-	-	-
Suruh	-	-	-	-	-	-	-	-
Gandusari	-	-	-	1	-	-	-	-
Durenan	-	3	-	-	-	-	-	-
Pogalan	-	4	1	1	-	-	-	-
Trenggalek	-	-	-	1	-	-	-	-
Tugu	-	-	-	-	-	-	-	-
Bendungan	-	-	-	-	-	-	-	1
Kabupaten Trenggalek	**-**	**9**	**1**	**6**	**-**	**-**	**-**	**1**

Catatan/*Notes*:
- Hanya mencakup RTUP budi daya/ *Only covers cultivation Agricultural Households*
- Satu RTUP budi daya tanaman hortikultura dapat memiliki lebih dari satu penyebab utama luas panen lebih kecil dari luas tanam/ *One Horticulture Cultivation Households can have more than one type of main cause of the harvest smaller than the planting area*

https://trenggalekkab.bps.go.id

Tabel / ***Table*** **5.13.2**

Jumlah Rumah Tangga Usaha Tanaman Bawang Putih Menurut Kecamatan di Kabupaten Trenggalek dan Penyebab Utama Luas Panen Lebih Kecil dari Luas Tanam (rumah tangga), 2023
Number of Garlic Households by District in Trenggalek Regency and the Main Cause of the Harvest Area Smaller than the Planting Area (households), 2023

Kecamatan *District*	Penyebab Utama Luas Panen Lebih Kecil dari Luas Tanam *Main Cause of the Harvest Area Smaller than the Planting Area*							
	Kekeringan *Drought*	Hama *Pest Attacks*	Penyakit *Diseases*	Banjir *Flood*	Panen Sebagian *Partially Harvested*	Dirusak Hewan *Damaged by Animal*	Pencurian *Theft*	Lainnya *Others*
(1)	(2)	(3)	(4)	(5)	(6)	(7)	(8)	(9)
Panggul	-	-	-	-	-	-	-	-
Munjungan	-	-	-	-	-	-	-	-
Watulimo	-	-	-	-	-	-	-	-
Kampak	-	-	-	-	-	-	-	-
Dongko	-	-	-	-	-	-	-	-
Pule	-	-	-	-	-	-	-	-
Karangan	-	-	-	-	-	-	-	-
Suruh	-	-	-	-	-	-	-	-
Gandusari	-	-	-	-	-	-	-	-
Durenan	-	-	-	-	-	-	-	-
Pogalan	-	-	-	-	-	-	-	-
Trenggalek	-	-	-	-	-	-	-	-
Tugu	-	-	-	-	-	-	-	-
Bendungan	-	-	-	-	-	-	-	-
Kabupaten Trenggalek	-	-	-	-	-	-	-	-

https://trenggalekkab.bps.go.id

Catatan/*Notes*:
- Hanya mencakup RTUP budi daya/ *Only covers cultivation Agricultural Households*
- Satu RTUP budi daya tanaman hortikultura dapat memiliki lebih dari satu penyebab utama luas panen lebih kecil dari luas tanam/ *One Horticulture Cultivation Households can have more than one type of main cause of the harvest smaller than the planting area*

Tabel / ***Table*** **5.13.3**

Jumlah Rumah Tangga Usaha Tanaman Cabai Rawit Menurut Kecamatan di Kabupaten Trenggalek dan Penyebab Utama Luas Panen Lebih Kecil dari Luas Tanam (rumah tangga), 2023
Number of Cayenne Pepper Households by District in Trenggalek Regency and the Main Cause of the Harvest Area Smaller than the Planting Area (households), 2023

Kecamatan *District*	Penyebab Utama Luas Panen Lebih Kecil dari Luas Tanam *Main Cause of the Harvest Area Smaller than the Planting Area*							
	Kekeringan *Drought*	Hama *Pest Attacks*	Penyakit *Diseases*	Banjir *Flood*	Panen Sebagian *Partially Harvested*	Dirusak Hewan *Damaged by Animal*	Pencurian *Theft*	Lainnya *Others*
(1)	(2)	(3)	(4)	(5)	(6)	(7)	(8)	(9)
Panggul	-	1	1	-	17	-	-	-
Munjungan	-	-	-	-	1	-	-	-
Watulimo	-	2	3	-	-	-	-	-
Kampak	-	1	-	-	-	-	-	-
Dongko	1	1	6	-	21	-	1	10
Pule	1	1	-	-	43	-	1	1
Karangan	-	5	-	5	22	-	-	-
Suruh	2	-	1	-	8	-	-	-
Gandusari	-	2	1	1	1	-	-	2
Durenan	-	6	1	1	13	-	3	-
Pogalan	-	14	6	139	6	1	-	36
Trenggalek	-	1	-	4	1	-	-	-
Tugu	-	1	-	-	2	-	1	-
Bendungan	2	7	2	-	43	-	-	-
Kabupaten Trenggalek	**6**	**42**	**21**	**150**	**178**	**1**	**6**	**49**

Catatan/*Notes*:
- Hanya mencakup RTUP budi daya/ *Only covers cultivation Agricultural Households*
- Satu RTUP budi daya tanaman hortikultura dapat memiliki lebih dari satu penyebab utama luas panen lebih kecil dari luas tanam/ *One Horticulture Cultivation Households can have more than one type of main cause of the harvest smaller than the planting area*

https://trenggalekkab.bps.go.id

Tabel 5.13.4
Table

Jumlah Rumah Tangga Usaha Tanaman Cabai Hijau Menurut Kecamatan di Kabupaten Trenggalek dan Penyebab Utama Luas Panen Lebih Kecil dari Luas Tanam (rumah tangga), 2023
Number of Green Chili Households by District in Trenggalek Regency and the Main Cause of the Harvest Area Smaller than the Planting Area (households), 2023

Kecamatan *District*	Penyebab Utama Luas Panen Lebih Kecil dari Luas Tanam *Main Cause of the Harvest Area Smaller than the Planting Area*							
	Kekeringan *Drought*	Hama *Pest Attacks*	Penyakit *Diseases*	Banjir *Flood*	Panen Sebagian *Partially Harvested*	Dirusak Hewan *Damaged by Animal*	Pencurian *Theft*	Lainnya *Others*
(1)	(2)	(3)	(4)	(5)	(6)	(7)	(8)	(9)
Panggul	-	2	2	-	2	-	1	-
Munjungan	-	-	-	-	-	-	-	-
Watulimo	-	-	1	-	-	-	-	-
Kampak	-	5	-	-	1	-	-	-
Dongko	-	-	-	-	3	-	-	-
Pule	-	-	-	-	10	-	-	-
Karangan	-	-	-	-	-	-	-	-
Suruh	-	-	1	-	-	-	-	-
Gandusari	-	-	-	-	-	-	-	-
Durenan	-	-	-	-	-	-	-	-
Pogalan	-	1	-	13	-	-	-	-
Trenggalek	-	-	-	-	-	-	-	-
Tugu	-	-	-	1	-	1	-	-
Bendungan	-	4	1	-	-	-	-	-
Kabupaten Trenggalek	**-**	**12**	**5**	**14**	**16**	**1**	**1**	**-**

Catatan/*Notes*:
- Hanya mencakup RTUP budi daya/ *Only covers cultivation Agricultural Households*
- Satu RTUP budi daya tanaman hortikultura dapat memiliki lebih dari satu penyebab utama luas panen lebih kecil dari luas tanam/ *One Horticulture Cultivation Households can have more than one type of main cause of the harvest smaller than the planting area*

https://trenggalekkab.bps.go.id

Tabel 5.13.5
Table

Jumlah Rumah Tangga Usaha Tanaman Cabai Merah Besar Menurut Kecamatan di Kabupaten Trenggalek dan Penyebab Utama Luas Panen Lebih Kecil dari Luas Tanam (rumah tangga), 2023
Number of Big Red Chili Households by District in Trenggalek Regency and the Main Cause of the Harvest Area Smaller than the Planting Area (households), 2023

Kecamatan *District*	Penyebab Utama Luas Panen Lebih Kecil dari Luas Tanam *Main Cause of the Harvest Area Smaller than the Planting Area*							
	Kekeringan *Drought*	Hama *Pest Attacks*	Penyakit *Diseases*	Banjir *Flood*	Panen Sebagian *Partially Harvested*	Dirusak Hewan *Damaged by Animal*	Pencurian *Theft*	Lainnya *Others*
(1)	(2)	(3)	(4)	(5)	(6)	(7)	(8)	(9)
Panggul	-	-	-	-	-	-	-	-
Munjungan	-	-	-	-	-	-	-	-
Watulimo	-	-	-	-	-	-	-	-
Kampak	-	-	-	-	-	-	-	-
Dongko	-	-	-	-	-	-	-	-
Pule	-	-	-	-	2	-	-	-
Karangan	-	-	-	-	-	-	-	-
Suruh	-	-	-	-	-	-	-	-
Gandusari	-	-	-	-	-	-	-	-
Durenan	-	-	-	-	-	-	-	-
Pogalan	-	-	-	-	-	-	-	-
Trenggalek	-	-	-	-	-	-	-	-
Tugu	-	-	-	-	-	-	-	-
Bendungan	-	-	-	-	-	-	-	-
Kabupaten Trenggalek	-	-	-	-	**2**	-	-	-

https://trenggalekkab.bps.go.id

Catatan/*Notes*:
- Hanya mencakup RTUP budi daya/ *Only covers cultivation Agricultural Households*
- Satu RTUP budi daya tanaman hortikultura dapat memiliki lebih dari satu penyebab utama luas panen lebih kecil dari luas tanam/ *One Horticulture Cultivation Households can have more than one type of main cause of the harvest smaller than the planting area*

Tabel 5.13.6
Table

Jumlah Rumah Tangga Usaha Tanaman Cabai Merah Keriting Menurut Kecamatan di Kabupaten Trenggalek dan Penyebab Utama Luas Panen Lebih Kecil dari Luas Tanam (rumah tangga), 2023
Number of Curly Red Chili Households by District in Trenggalek Regency and the Main Cause of the Harvest Area Smaller than the Planting Area (households), 2023

Kecamatan *District*	Penyebab Utama Luas Panen Lebih Kecil dari Luas Tanam *Main Cause of the Harvest Area Smaller than the Planting Area*							
	Kekeringan *Drought*	Hama *Pest Attacks*	Penyakit *Diseases*	Banjir *Flood*	Panen Sebagian *Partially Harvested*	Dirusak Hewan *Damaged by Animal*	Pencurian *Theft*	Lainnya *Others*
(1)	(2)	(3)	(4)	(5)	(6)	(7)	(8)	(9)
Panggul	1	-	2	-	-	-	-	-
Munjungan	-	-	-	-	-	-	-	-
Watulimo	-	-	-	-	-	-	-	-
Kampak	-	-	-	-	-	-	-	-
Dongko	-	-	-	-	1	-	-	-
Pule	-	1	1	-	2	-	-	-
Karangan	1	-	-	-	1	-	-	-
Suruh	-	-	1	-	-	-	-	-
Gandusari	-	-	-	1	-	-	-	-
Durenan	-	1	-	-	1	-	-	-
Pogalan	-	-	-	-	-	-	-	-
Trenggalek	-	-	-	-	-	-	-	-
Tugu	-	1	-	1	1	-	-	-
Bendungan	-	-	-	-	-	-	-	-
Kabupaten Trenggalek	**2**	**3**	**4**	**2**	**6**	**-**	**-**	**-**

Catatan/*Notes*:
- Hanya mencakup RTUP budi daya/ *Only covers cultivation Agricultural Households*
- Satu RTUP budi daya tanaman hortikultura dapat memiliki lebih dari satu penyebab utama luas panen lebih kecil dari luas tanam/ *One Horticulture Cultivation Households can have more than one type of main cause of the harvest smaller than the planting area*

https://trenggalekkab.bps.go.id

Tabel 5.13.7
Table

Jumlah Rumah Tangga Usaha Tanaman Kunyit Menurut Kecamatan di Kabupaten Trenggalek dan Penyebab Utama Luas Panen Lebih Kecil dari Luas Tanam (rumah tangga), 2023
Number of Turmeric Households by District in Trenggalek Regency and the Main Cause of the Harvest Area Smaller than the Planting Area (households), 2023

Kecamatan *District*	Penyebab Utama Luas Panen Lebih Kecil dari Luas Tanam *Main Cause of the Harvest Area Smaller than the Planting Area*							
	Kekeringan *Drought*	Hama *Pest Attacks*	Penyakit *Diseases*	Banjir *Flood*	Panen Sebagian *Partially Harvested*	Dirusak Hewan *Damaged by Animal*	Pencurian *Theft*	Lainnya *Others*
(1)	(2)	(3)	(4)	(5)	(6)	(7)	(8)	(9)
Panggul	3	3	3	-	18	-	1	-
Munjungan	-	-	-	-	1	-	-	-
Watulimo	-	1	-	-	5	2	-	-
Kampak	-	2	-	-	-	-	-	-
Dongko	1	2	1	-	279	1	3	3
Pule	8	10	4	-	500	-	3	1
Karangan	-	-	-	-	-	-	-	-
Suruh	5	-	-	-	46	-	14	1
Gandusari	-	-	-	-	1	-	-	-
Durenan	-	-	-	-	8	-	1	-
Pogalan	-	-	-	-	-	-	-	-
Trenggalek	-	-	-	1	-	-	-	-
Tugu	-	-	-	-	6	-	-	-
Bendungan	2	3	-	-	107	-	2	3
Kabupaten Trenggalek	**19**	**21**	**8**	**1**	**971**	**3**	**24**	**8**

Catatan/*Notes*:
- Hanya mencakup RTUP budi daya/ *Only covers cultivation Agricultural Households*
- Satu RTUP budi daya tanaman hortikultura dapat memiliki lebih dari satu penyebab utama luas panen lebih kecil dari luas tanam/ *One Horticulture Cultivation Households can have more than one type of main cause of the harvest smaller than the planting area*

https://trenggalekkab.bps.go.id

Tabel / ***Table*** **5.13.8**

Jumlah Rumah Tangga Usaha Tanaman Jahe Putih Besar Menurut Kecamatan di Kabupaten Trenggalek dan Penyebab Utama Luas Panen Lebih Kecil dari Luas Tanam (rumah tangga), 2023
Number of Big White Ginger Households by District in Trenggalek Regency and the Main Cause of the Harvest Area Smaller than the Planting Area (households), 2023

Kecamatan *District*	Penyebab Utama Luas Panen Lebih Kecil dari Luas Tanam *Main Cause of the Harvest Area Smaller than the Planting Area*							
	Kekeringan *Drought*	Hama *Pest Attacks*	Penyakit *Diseases*	Banjir *Flood*	Panen Sebagian *Partially Harvested*	Dirusak Hewan *Damaged by Animal*	Pencurian *Theft*	Lainnya *Others*
(1)	(2)	(3)	(4)	(5)	(6)	(7)	(8)	(9)
Panggul	1	7	6	-	7	-	-	5
Munjungan	-	-	-	-	-	-	-	-
Watulimo	-	-	-	-	-	1	-	-
Kampak	-	-	-	-	-	-	-	-
Dongko	-	1	-	-	22	-	1	-
Pule	1	6	55	-	90	-	2	3
Karangan	-	-	-	1	-	-	-	-
Suruh	-	-	-	-	4	-	-	-
Gandusari	-	-	-	-	-	-	-	-
Durenan	-	-	-	-	-	-	-	-
Pogalan	-	-	-	-	-	-	-	-
Trenggalek	-	-	-	-	-	-	-	1
Tugu	-	-	-	-	-	-	-	-
Bendungan	2	72	110	-	15	1	2	10
Kabupaten Trenggalek	**4**	**86**	**171**	**1**	**138**	**2**	**5**	**19**

Catatan/*Notes*:
- Hanya mencakup RTUP budi daya/ *Only covers cultivation Agricultural Households*
- Satu RTUP budi daya tanaman hortikultura dapat memiliki lebih dari satu penyebab utama luas panen lebih kecil dari luas tanam/ *One Horticulture Cultivation Households can have more than one type of main cause of the harvest smaller than the planting area*

https://trenggalekkab.bps.go.id

Tabel / ***Table*** 5.13.9

Jumlah Rumah Tangga Usaha Tanaman Jahe Putih Kecil Menurut Kecamatan di Kabupaten Trenggalek dan Penyebab Utama Luas Panen Lebih Kecil dari Luas Tanam (rumah tangga), 2023
Number of Small White Ginger Households by District in Trenggalek Regency and the Main Cause of the Harvest Area Smaller than the Planting Area (households), 2023

Kecamatan *District*	Penyebab Utama Luas Panen Lebih Kecil dari Luas Tanam *Main Cause of the Harvest Area Smaller than the Planting Area*							
	Kekeringan *Drought*	Hama *Pest Attacks*	Penyakit *Diseases*	Banjir *Flood*	Panen Sebagian *Partially Harvested*	Dirusak Hewan *Damaged by Animal*	Pencurian *Theft*	Lainnya *Others*
(1)	(2)	(3)	(4)	(5)	(6)	(7)	(8)	(9)
Panggul	2	6	26	-	47	-	-	7
Munjungan	-	-	-	-	1	-	-	-
Watulimo	-	-	-	-	5	-	-	-
Kampak	-	-	-	-	-	-	-	-
Dongko	1	3	2	-	92	1	2	3
Pule	2	4	63	-	629	-	2	1
Karangan	-	-	-	-	-	-	-	-
Suruh	2	-	-	-	-	-	-	-
Gandusari	-	-	-	-	-	-	-	-
Durenan	-	-	-	-	-	-	-	-
Pogalan	-	-	-	-	-	-	-	-
Trenggalek	-	-	-	-	-	-	-	-
Tugu	-	-	-	-	1	-	-	-
Bendungan	-	2	1	-	7	-	-	-
Kabupaten Trenggalek	**7**	**15**	**92**	**-**	**782**	**1**	**4**	**11**

Catatan/*Notes*:
- Hanya mencakup RTUP budi daya/ *Only covers cultivation Agricultural Households*
- Satu RTUP budi daya tanaman hortikultura dapat memiliki lebih dari satu penyebab utama luas panen lebih kecil dari luas tanam/ *One Horticulture Cultivation Households can have more than one type of main cause of the harvest smaller than the planting area*

https://trenggalekkab.bps.go.id

Tabel / ***Table*** **5.13.10**

Jumlah Rumah Tangga Usaha Tanaman Jahe Merah Menurut Kecamatan di Kabupaten Trenggalek dan Penyebab Utama Luas Panen Lebih Kecil dari Luas Tanam (rumah tangga), 2023
Number of Red Ginger Households by District in Trenggalek Regency and the Main Cause of the Harvest Area Smaller than the Planting Area (households), 2023

Kecamatan *District*	Penyebab Utama Luas Panen Lebih Kecil dari Luas Tanam *Main Cause of the Harvest Area Smaller than the Planting Area*							
	Kekeringan *Drought*	Hama *Pest Attacks*	Penyakit *Diseases*	Banjir *Flood*	Panen Sebagian *Partially Harvested*	Dirusak Hewan *Damaged by Animal*	Pencurian *Theft*	Lainnya *Others*
(1)	(2)	(3)	(4)	(5)	(6)	(7)	(8)	(9)
Panggul	-	1	-	-	3	-	-	2
Munjungan	-	-	-	-	-	-	-	-
Watulimo	-	-	-	-	-	-	-	-
Kampak	-	-	-	-	-	-	-	-
Dongko	-	-	-	-	16	-	-	-
Pule	-	1	4	-	4	-	-	-
Karangan	-	-	-	-	-	-	-	-
Suruh	-	-	-	-	-	-	-	-
Gandusari	-	-	-	-	-	-	-	-
Durenan	-	-	-	-	1	-	-	-
Pogalan	-	-	-	-	-	-	-	-
Trenggalek	-	-	-	-	-	-	-	1
Tugu	-	-	-	-	-	-	-	-
Bendungan	-	1	5	-	4	-	-	-
Kabupaten Trenggalek	**-**	**3**	**9**	**-**	**28**	**-**	**-**	**3**

Catatan/*Notes*:
- Hanya mencakup RTUP budi daya/ *Only covers cultivation Agricultural Households*
- Satu RTUP budi daya tanaman hortikultura dapat memiliki lebih dari satu penyebab utama luas panen lebih kecil dari luas tanam/ *One Horticulture Cultivation Households can have more than one type of main cause of the harvest smaller than the planting area*

https://trenggalekkab.bps.go.id

Tabel 5.13.11
Table

Jumlah Rumah Tangga Usaha Tanaman Kencur Menurut Kecamatan di Kabupaten Trenggalek dan Penyebab Utama Luas Panen Lebih Kecil dari Luas Tanam (rumah tangga), 2023
Number of Aromatic Ginger Households by District in Trenggalek Regency and the Main Cause of the Harvest Area Smaller than the Planting Area (households), 2023

Kecamatan *District*	Penyebab Utama Luas Panen Lebih Kecil dari Luas Tanam *Main Cause of the Harvest Area Smaller than the Planting Area*							
	Kekeringan *Drought*	Hama *Pest Attacks*	Penyakit *Diseases*	Banjir *Flood*	Panen Sebagian *Partially Harvested*	Dirusak Hewan *Damaged by Animal*	Pencurian *Theft*	Lainnya *Others*
(1)	(2)	(3)	(4)	(5)	(6)	(7)	(8)	(9)
Panggul	1	2	11	-	29	1	3	6
Munjungan	-	-	-	-	4	-	-	-
Watulimo	-	-	-	-	-	-	-	-
Kampak	-	1	-	-	-	-	-	-
Dongko	-	1	4	-	250	-	1	3
Pule	-	1	1	-	6	-	-	-
Karangan	-	-	-	-	-	-	-	-
Suruh	-	-	-	-	-	-	-	-
Gandusari	-	-	-	-	-	-	-	-
Durenan	-	-	-	-	2	-	-	-
Pogalan	-	-	-	-	-	-	-	-
Trenggalek	-	-	-	-	-	-	-	-
Tugu	-	-	-	-	-	-	-	-
Bendungan	1	3	-	-	54	-	-	-
Kabupaten Trenggalek	**2**	**8**	**16**	**-**	**345**	**1**	**4**	**9**

Catatan/*Notes*:
- Hanya mencakup RTUP budi daya/ *Only covers cultivation Agricultural Households*
- Satu RTUP budi daya tanaman hortikultura dapat memiliki lebih dari satu penyebab utama luas panen lebih kecil dari luas tanam/ *One Horticulture Cultivation Households can have more than one type of main cause of the harvest smaller than the planting area*

https://trenggalekkab.bps.go.id

Tabel 5.13.12
Table

Jumlah Rumah Tangga Usaha Tanaman Anggrek Menurut Kecamatan di Kabupaten Trenggalek dan Penyebab Utama Luas Panen Lebih Kecil dari Luas Tanam (rumah tangga), 2023
Number of Orchid Households by District in Trenggalek Regency and the Main Cause of the Harvest Area Smaller than the Planting Area (households), 2023

Kecamatan *District*	Penyebab Utama Luas Panen Lebih Kecil dari Luas Tanam *Main Cause of the Harvest Area Smaller than the Planting Area*							
	Kekeringan *Drought*	Hama *Pest Attacks*	Penyakit *Diseases*	Banjir *Flood*	Panen Sebagian *Partially Harvested*	Dirusak Hewan *Damaged by Animal*	Pencurian *Theft*	Lainnya *Others*
(1)	(2)	(3)	(4)	(5)	(6)	(7)	(8)	(9)
Panggul	-	-	-	-	1	-	-	-
Munjungan	-	-	-	-	-	-	-	-
Watulimo	-	1	-	-	1	-	-	-
Kampak	-	-	-	-	-	-	-	-
Dongko	-	-	-	-	-	-	-	-
Pule	-	-	-	-	-	-	-	-
Karangan	-	-	-	-	1	-	-	-
Suruh	-	-	-	-	-	-	-	-
Gandusari	-	-	-	-	-	-	-	-
Durenan	-	-	-	-	4	-	2	-
Pogalan	-	-	-	-	-	-	-	-
Trenggalek	-	-	-	-	-	-	-	-
Tugu	-	-	-	-	-	-	-	-
Bendungan	-	-	-	-	-	-	-	-
Kabupaten Trenggalek	**-**	**1**	**-**	**-**	**7**	**-**	**2**	**-**

Catatan/*Notes*:
- Hanya mencakup RTUP budi daya/ *Only covers cultivation Agricultural Households*
- Satu RTUP budi daya tanaman hortikultura dapat memiliki lebih dari satu penyebab utama luas panen lebih kecil dari luas tanam/ *One Horticulture Cultivation Households can have more than one type of main cause of the harvest smaller than the planting area*

https://trenggalekkab.bps.go.id

Tabel 5.13.13
Table

Jumlah Rumah Tangga Usaha Tanaman Mawar Menurut Kecamatan di Kabupaten Trenggalek dan Penyebab Utama Luas Panen Lebih Kecil dari Luas Tanam (rumah tangga), 2023
Number of Rose Households by District in Trenggalek Regency and the Main Cause of the Harvest Area Smaller than the Planting Area (households), 2023

Kecamatan *District*	Penyebab Utama Luas Panen Lebih Kecil dari Luas Tanam *Main Cause of the Harvest Area Smaller than the Planting Area*							
	Kekeringan *Drought*	Hama *Pest Attacks*	Penyakit *Diseases*	Banjir *Flood*	Panen Sebagian *Partially Harvested*	Dirusak Hewan *Damaged by Animal*	Pencurian *Theft*	Lainnya *Others*
(1)	(2)	(3)	(4)	(5)	(6)	(7)	(8)	(9)
Panggul	-	-	-	-	-	-	-	-
Munjungan	-	-	-	-	-	-	-	-
Watulimo	-	-	-	-	-	-	-	-
Kampak	-	-	-	-	-	-	-	-
Dongko	-	-	-	-	-	-	1	-
Pule	-	-	-	-	-	-	-	-
Karangan	-	-	-	-	-	-	-	-
Suruh	-	-	-	-	-	-	-	-
Gandusari	-	-	-	-	-	-	-	-
Durenan	-	-	-	-	1	-	-	-
Pogalan	-	-	-	-	-	-	-	-
Trenggalek	-	-	-	-	-	-	-	-
Tugu	-	-	-	-	-	-	-	-
Bendungan	-	-	-	-	-	-	-	-
Kabupaten Trenggalek	**-**	**-**	**-**	**-**	**1**	**-**	**1**	**-**

Catatan/*Notes*:
- Hanya mencakup RTUP budi daya/ *Only covers cultivation Agricultural Households*
- Satu RTUP budi daya tanaman hortikultura dapat memiliki lebih dari satu penyebab utama luas panen lebih kecil dari luas tanam/ *One Horticulture Cultivation Households can have more than one type of main cause of the harvest smaller than the planting area*

https://trenggalekkab.bps.go.id

Tabel / ***Table*** **5.13.14**

Jumlah Rumah Tangga Usaha Tanaman Krisan Menurut Kecamatan di Kabupaten Trenggalek dan Penyebab Utama Luas Panen Lebih Kecil dari Luas Tanam (rumah tangga), 2023
Number of Chrysanthemum Households by District in Trenggalek Regency and the Main Cause of the Harvest Area Smaller than the Planting Area (households), 2023

Kecamatan *District*	Penyebab Utama Luas Panen Lebih Kecil dari Luas Tanam *Main Cause of the Harvest Area Smaller than the Planting Area*							
	Kekeringan *Drought*	Hama *Pest Attacks*	Penyakit *Diseases*	Banjir *Flood*	Panen Sebagian *Partially Harvested*	Dirusak Hewan *Damaged by Animal*	Pencurian *Theft*	Lainnya *Others*
(1)	(2)	(3)	(4)	(5)	(6)	(7)	(8)	(9)
Panggul	-	-	-	-	-	-	-	-
Munjungan	-	-	-	-	-	-	-	-
Watulimo	-	-	-	-	-	-	-	-
Kampak	-	-	-	-	-	-	-	-
Dongko	-	-	-	-	-	-	-	-
Pule	-	-	-	-	-	-	-	-
Karangan	-	-	-	-	-	-	-	-
Suruh	-	-	-	-	-	-	-	-
Gandusari	-	-	-	-	-	-	-	-
Durenan	-	-	-	-	-	-	-	-
Pogalan	-	-	-	-	-	-	-	-
Trenggalek	-	-	-	-	-	-	-	-
Tugu	-	-	-	-	-	-	-	-
Bendungan	-	-	-	-	-	-	-	-
Kabupaten Trenggalek	-	-	-	-	-	-	-	-

Catatan/*Notes*:
- Hanya mencakup RTUP budi daya/ *Only covers cultivation Agricultural Households*
- Satu RTUP budi daya tanaman hortikultura dapat memiliki lebih dari satu penyebab utama luas panen lebih kecil dari luas tanam/ *One Horticulture Cultivation Households can have more than one type of main cause of the harvest smaller than the planting area*

https://trenggalekkab.bps.go.id

Tabel / ***Table*** **5.14.1**

Jumlah Usaha Pertanian Perorangan Tanaman Bawang Merah Menurut Kecamatan di Kabupaten Trenggalek dan Penyebab Utama Luas Panen Lebih Kecil dari Luas Tanam (unit), 2023
Number of Shallot Individual Agricultural Holdings by District in Trenggalek Regency and the Main Cause of the Harvest Area Smaller than the Planting Area (units), 2023

Kecamatan *District*	Penyebab Utama Luas Panen Lebih Kecil dari Luas Tanam *Main Cause of the Harvest Area Smaller than the Planting Area*							
	Kekeringan *Drought*	Hama *Pest Attacks*	Penyakit *Diseases*	Banjir *Flood*	Panen Sebagian *Partially Harvested*	Dirusak oleh Hewan *Damaged by Animal*	Pencurian *Theft*	Lainnya *Others*
(1)	(2)	(3)	(4)	(5)	(6)	(7)	(8)	(9)
Panggul	-	1	-	-	-	-	-	-
Munjungan	-	-	-	-	-	-	-	-
Watulimo	-	-	-	-	-	-	-	-
Kampak	-	-	-	-	-	-	-	-
Dongko	-	1	-	-	-	-	-	-
Pule	-	-	-	-	-	-	-	-
Karangan	-	-	-	3	-	-	-	-
Suruh	-	-	-	-	-	-	-	-
Gandusari	-	-	-	1	-	-	-	-
Durenan	-	3	-	-	-	-	-	-
Pogalan	-	4	1	1	-	-	-	-
Trenggalek	-	-	-	1	-	-	-	-
Tugu	-	-	-	-	-	-	-	-
Bendungan	-	-	-	-	-	-	-	1
Kabupaten Trenggalek	**-**	**9**	**1**	**6**	**-**	**-**	**-**	**1**

Catatan/*Notes*:
- Hanya mencakup UTP budi daya/ *Only covers cultivation Individual Agricultural Holdings*
- Satu UTP budi daya tanaman hortikultura dapat memiliki lebih dari satu penyebab utama luas panen lebih kecil dari luas tanam/ *One Horticulture Cultivation Individual Agricultural Holdings can have more than one type of main cause of the harvest smaller than the planting area*

https://trenggalekkab.bps.go.id

Tabel 5.14.2
Table

Jumlah Usaha Pertanian Perorangan Tanaman Bawang Putih Menurut Kecamatan di Kabupaten Trenggalek dan Penyebab Utama Luas Panen Lebih Kecil dari Luas Tanam (unit), 2023
Number of Garlic Individual Agricultural Holdings by District in Trenggalek Regency and the Main Cause of the Harvest Area Smaller than the Planting Area (units), 2023

Kecamatan *District*	Penyebab Utama Luas Panen Lebih Kecil dari Luas Tanam *Main Cause of the Harvest Area Smaller than the Planting Area*							
	Kekeringan *Drought*	Hama *Pest Attacks*	Penyakit *Diseases*	Banjir *Flood*	Panen Sebagian *Partially Harvested*	Dirusak oleh Hewan *Damaged by Animal*	Pencurian *Theft*	Lainnya *Others*
(1)	(2)	(3)	(4)	(5)	(6)	(7)	(8)	(9)
Panggul	-	-	-	-	-	-	-	-
Munjungan	-	-	-	-	-	-	-	-
Watulimo	-	-	-	-	-	-	-	-
Kampak	-	-	-	-	-	-	-	-
Dongko	-	-	-	-	-	-	-	-
Pule	-	-	-	-	-	-	-	-
Karangan	-	-	-	-	-	-	-	-
Suruh	-	-	-	-	-	-	-	-
Gandusari	-	-	-	-	-	-	-	-
Durenan	-	-	-	-	-	-	-	-
Pogalan	-	-	-	-	-	-	-	-
Trenggalek	-	-	-	-	-	-	-	-
Tugu	-	-	-	-	-	-	-	-
Bendungan	-	-	-	-	-	-	-	-
Kabupaten Trenggalek	-	-	-	-	-	-	-	-

Catatan/*Notes*:
- Hanya mencakup UTP budi daya/ *Only covers cultivation Individual Agricultural Holdings*
- Satu UTP budi daya tanaman hortikultura dapat memiliki lebih dari satu penyebab utama luas panen lebih kecil dari luas tanam/ *One Horticulture Cultivation Individual Agricultural Holdings can have more than one type of main cause of the harvest smaller than the planting area*

https://trenggalekkab.bps.go.id

Tabel 5.14.3
Table

Jumlah Usaha Pertanian Perorangan Tanaman Cabai Rawit Menurut Kecamatan di Kabupaten Trenggalek dan Penyebab Utama Luas Panen Lebih Kecil dari Luas Tanam (unit), 2023
Number of Cayenne Pepper Individual Agricultural Holdings by District in Trenggalek Regency and the Main Cause of the Harvest Area Smaller than the Planting Area (units), 2023

Kecamatan *District*	Penyebab Utama Luas Panen Lebih Kecil dari Luas Tanam *Main Cause of the Harvest Area Smaller than the Planting Area*							
	Kekeringan *Drought*	Hama *Pest Attacks*	Penyakit *Diseases*	Banjir *Flood*	Panen Sebagian *Partially Harvested*	Dirusak oleh Hewan *Damaged by Animal*	Pencurian *Theft*	Lainnya *Others*
(1)	(2)	(3)	(4)	(5)	(6)	(7)	(8)	(9)
Panggul	-	1	1	-	17	-	-	-
Munjungan	-	-	-	-	1	-	-	-
Watulimo	-	2	3	-	-	-	-	-
Kampak	-	1	-	-	-	-	-	-
Dongko	1	1	6	-	21	-	1	10
Pule	1	1	-	-	43	-	1	1
Karangan	-	5	-	5	22	-	-	-
Suruh	2	-	1	-	8	-	-	-
Gandusari	-	2	1	1	1	-	-	2
Durenan	-	6	1	1	13	-	3	-
Pogalan	-	14	6	140	6	1	-	36
Trenggalek	-	1	-	4	1	-	-	-
Tugu	-	1	-	-	2	-	1	-
Bendungan	2	7	2	-	43	-	-	-
Kabupaten Trenggalek	**6**	**42**	**21**	**151**	**178**	**1**	**6**	**49**

Catatan/*Notes*:
- Hanya mencakup UTP budi daya/ *Only covers cultivation Individual Agricultural Holdings*
- Satu UTP budi daya tanaman hortikultura dapat memiliki lebih dari satu penyebab utama luas panen lebih kecil dari luas tanam/ *One Horticulture Cultivation Individual Agricultural Holdings can have more than one type of main cause of the harvest smaller than the planting area*

https://trenggalekkab.bps.go.id

Tabel 5.14.4
Table

Jumlah Usaha Pertanian Perorangan Tanaman Cabai Hijau Menurut Kecamatan di Kabupaten Trenggalek dan Penyebab Utama Luas Panen Lebih Kecil dari Luas Tanam (unit), 2023
Number of Green Chili Individual Agricultural Holdings by District in Trenggalek Regency and the Main Cause of the Harvest Area Smaller than the Planting Area (units), 2023

Kecamatan *District*	Penyebab Utama Luas Panen Lebih Kecil dari Luas Tanam *Main Cause of the Harvest Area Smaller than the Planting Area*							
	Kekeringan *Drought*	Hama *Pest Attacks*	Penyakit *Diseases*	Banjir *Flood*	Panen Sebagian *Partially Harvested*	Dirusak oleh Hewan *Damaged by Animal*	Pencurian *Theft*	Lainnya *Others*
(1)	(2)	(3)	(4)	(5)	(6)	(7)	(8)	(9)
Panggul	-	2	2	-	2	-	1	-
Munjungan	-	-	-	-	-	-	-	-
Watulimo	-	-	1	-	-	-	-	-
Kampak	-	5	-	-	1	-	-	-
Dongko	-	-	-	-	3	-	-	-
Pule	-	-	-	-	10	-	-	-
Karangan	-	-	-	-	-	-	-	-
Suruh	-	-	1	-	-	-	-	-
Gandusari	-	-	-	-	-	-	-	-
Durenan	-	-	-	-	-	-	-	-
Pogalan	-	1	-	13	-	-	-	-
Trenggalek	-	-	-	-	-	-	-	-
Tugu	-	-	-	1	-	1	-	-
Bendungan	-	4	1	-	-	-	-	-
Kabupaten Trenggalek	**-**	**12**	**5**	**14**	**16**	**1**	**1**	**-**

Catatan/*Notes*:
- Hanya mencakup UTP budi daya/ *Only covers cultivation Individual Agricultural Holdings*
- Satu UTP budi daya tanaman hortikultura dapat memiliki lebih dari satu penyebab utama luas panen lebih kecil dari luas tanam/ *One Horticulture Cultivation Individual Agricultural Holdings can have more than one type of main cause of the harvest smaller than the planting area*

https://trenggalekkab.bps.go.id

Tabel 5.14.5
Table

Jumlah Usaha Pertanian Perorangan Tanaman Cabai Merah Besar Menurut Kecamatan di Kabupaten Trenggalek dan Penyebab Utama Luas Panen Lebih Kecil dari Luas Tanam (unit), 2023
Number of Big Red Chili Individual Agricultural Holdings by District in Trenggalek Regency and the Main Cause of the Harvest Area Smaller than the Planting Area (units), 2023

Kecamatan *District*	Penyebab Utama Luas Panen Lebih Kecil dari Luas Tanam *Main Cause of the Harvest Area Smaller than the Planting Area*							
	Kekeringan *Drought*	Hama *Pest Attacks*	Penyakit *Diseases*	Banjir *Flood*	Panen Sebagian *Partially Harvested*	Dirusak oleh Hewan *Damaged by Animal*	Pencurian *Theft*	Lainnya *Others*
(1)	(2)	(3)	(4)	(5)	(6)	(7)	(8)	(9)
Panggul	-	-	-	-	-	-	-	-
Munjungan	-	-	-	-	-	-	-	-
Watulimo	-	-	-	-	-	-	-	-
Kampak	-	-	-	-	-	-	-	-
Dongko	-	-	-	-	-	-	-	-
Pule	-	-	-	-	2	-	-	-
Karangan	-	-	-	-	-	-	-	-
Suruh	-	-	-	-	-	-	-	-
Gandusari	-	-	-	-	-	-	-	-
Durenan	-	-	-	-	-	-	-	-
Pogalan	-	-	-	-	-	-	-	-
Trenggalek	-	-	-	-	-	-	-	-
Tugu	-	-	-	-	-	-	-	-
Bendungan	-	-	-	-	-	-	-	-
Kabupaten Trenggalek	**-**	**-**	**-**	**-**	**2**	**-**	**-**	**-**

Catatan/*Notes*:
- Hanya mencakup UTP budi daya/ *Only covers cultivation Individual Agricultural Holdings*
- Satu UTP budi daya tanaman hortikultura dapat memiliki lebih dari satu penyebab utama luas panen lebih kecil dari luas tanam/ *One Horticulture Cultivation Individual Agricultural Holdings can have more than one type of main cause of the harvest smaller than the planting area*

https://trenggalekkab.bps.go.id

Tabel 5.14.6
Table

Jumlah Usaha Pertanian Perorangan Tanaman Cabai Merah Keriting Menurut Kecamatan di Kabupaten Trenggalek dan Penyebab Utama Luas Panen Lebih Kecil dari Luas Tanam (unit), 2023
Number of Curly Red Chili Individual Agricultural Holdings by District in Trenggalek Regency and Main Cause of the Harvest Area Smaller than the Planting Area (units), 2023

Kecamatan *District*	Penyebab Utama Luas Panen Lebih Kecil dari Luas Tanam *Main Cause of the Harvest Area Smaller than the Planting Area*							
	Kekeringan *Drought*	Hama *Pest Attacks*	Penyakit *Diseases*	Banjir *Flood*	Panen Sebagian *Partially Harvested*	Dirusak oleh Hewan *Damaged by Animal*	Pencurian *Theft*	Lainnya *Others*
(1)	(2)	(3)	(4)	(5)	(6)	(7)	(8)	(9)
Panggul	1	-	2	-	-	-	-	-
Munjungan	-	-	-	-	-	-	-	-
Watulimo	-	-	-	-	-	-	-	-
Kampak	-	-	-	-	-	-	-	-
Dongko	-	-	-	-	1	-	-	-
Pule	-	1	1	-	2	-	-	-
Karangan	1	-	-	-	1	-	-	-
Suruh	-	-	1	-	-	-	-	-
Gandusari	-	-	-	1	-	-	-	-
Durenan	-	1	-	-	1	-	-	-
Pogalan	-	-	-	-	-	-	-	-
Trenggalek	-	-	-	-	-	-	-	-
Tugu	-	1	-	1	1	-	-	-
Bendungan	-	-	-	-	-	-	-	-
Kabupaten Trenggalek	**2**	**3**	**4**	**2**	**6**	**-**	**-**	**-**

Catatan/*Notes*:
- Hanya mencakup UTP budi daya/ *Only covers cultivation Individual Agricultural Holdings*
- Satu UTP budi daya tanaman hortikultura dapat memiliki lebih dari satu penyebab utama luas panen lebih kecil dari luas tanam/ *One Horticulture Cultivation Individual Agricultural Holdings can have more than one type of main cause of the harvest smaller than the planting area*

https://trenggalekkab.bps.go.id

Tabel / ***Table*** **5.14.7**

Jumlah Usaha Pertanian Perorangan Tanaman Kunyit Menurut Kecamatan di Kabupaten Trenggalek dan Penyebab Utama Luas Panen Lebih Kecil dari Luas Tanam (unit), 2023
Number of Turmeric Individual Agricultural Holdings by District in Trenggalek Regency and the Main Cause of the Harvest Area Smaller than the Planting Area (units), 2023

Kecamatan *District*	Penyebab Utama Luas Panen Lebih Kecil dari Luas Tanam *Main Cause of the Harvest Area Smaller than the Planting Area*							
	Kekeringan *Drought*	Hama *Pest Attacks*	Penyakit *Diseases*	Banjir *Flood*	Panen Sebagian *Partially Harvested*	Dirusak oleh Hewan *Damaged by Animal*	Pencurian *Theft*	Lainnya *Others*
(1)	(2)	(3)	(4)	(5)	(6)	(7)	(8)	(9)
Panggul	3	3	3	-	18	-	1	-
Munjungan	-	-	-	-	1	-	-	-
Watulimo	-	1	-	-	5	2	-	-
Kampak	-	2	-	-	-	-	-	-
Dongko	1	2	1	-	279	1	3	3
Pule	8	10	4	-	502	-	3	1
Karangan	-	-	-	-	-	-	-	-
Suruh	5	-	-	-	46	-	14	1
Gandusari	-	-	-	-	1	-	-	-
Durenan	-	-	-	-	8	-	1	-
Pogalan	-	-	-	-	-	-	-	-
Trenggalek	-	-	-	1	-	-	-	-
Tugu	-	-	-	-	6	-	-	-
Bendungan	2	3	-	-	107	-	2	3
Kabupaten Trenggalek	**19**	**21**	**8**	**1**	**973**	**3**	**24**	**8**

Catatan/*Notes*:
- Hanya mencakup UTP budi daya/ *Only covers cultivation Individual Agricultural Holdings*
- Satu UTP budi daya tanaman hortikultura dapat memiliki lebih dari satu penyebab utama luas panen lebih kecil dari luas tanam/ *One Horticulture Cultivation Individual Agricultural Holdings can have more than one type of main cause of the harvest smaller than the planting area*

https://trenggalekkab.bps.go.id

Tabel 5.14.8
Table

Jumlah Usaha Pertanian Perorangan Tanaman Jahe Putih Besar Menurut Kecamatan di Kabupaten Trenggalek dan Penyebab Utama Luas Panen Lebih Kecil dari Luas Tanam (unit), 2023
Number of Big White Ginger Individual Agricultural Holdings by District in Trenggalek Regency and the Main Cause of the Harvest Area Smaller than the Planting Area (units), 2023

Kecamatan *District*	Penyebab Utama Luas Panen Lebih Kecil dari Luas Tanam *Main Cause of the Harvest Area Smaller than the Planting Area*							
	Kekeringan *Drought*	Hama *Pest Attacks*	Penyakit *Diseases*	Banjir *Flood*	Panen Sebagian *Partially Harvested*	Dirusak oleh Hewan *Damaged by Animal*	Pencurian *Theft*	Lainnya *Others*
(1)	(2)	(3)	(4)	(5)	(6)	(7)	(8)	(9)
Panggul	1	7	6	-	7	-	-	5
Munjungan	-	-	-	-	-	-	-	-
Watulimo	-	-	-	-	-	1	-	-
Kampak	-	-	-	-	-	-	-	-
Dongko	-	1	-	-	22	-	1	-
Pule	1	6	55	-	90	-	2	3
Karangan	-	-	-	1	-	-	-	-
Suruh	-	-	-	-	4	-	-	-
Gandusari	-	-	-	-	-	-	-	-
Durenan	-	-	-	-	-	-	-	-
Pogalan	-	-	-	-	-	-	-	-
Trenggalek	-	-	-	-	-	-	-	1
Tugu	-	-	-	-	-	-	-	-
Bendungan	2	72	110	-	15	1	2	10
Kabupaten Trenggalek	**4**	**86**	**171**	**1**	**138**	**2**	**5**	**19**

Catatan/*Notes*:
- Hanya mencakup UTP budi daya/ *Only covers cultivation Individual Agricultural Holdings*
- Satu UTP budi daya tanaman hortikultura dapat memiliki lebih dari satu penyebab utama luas panen lebih kecil dari luas tanam/ *One Horticulture Cultivation Individual Agricultural Holdings can have more than one type of main cause of the harvest smaller than the planting area*

https://trenggalekkab.bps.go.id

Tabel 5.14.9
Table

Jumlah Usaha Pertanian Perorangan Tanaman Jahe Putih Kecil Menurut Kecamatan di Kabupaten Trenggalek dan Penyebab Utama Luas Panen Lebih Kecil dari Luas Tanam (unit), 2023
Number of Small White Ginger Individual Agricultural Holdings by District in Trenggalek Regency and the Main Cause of the Harvest Area Smaller than the Planting Area (units), 2023

Kecamatan *District*	Penyebab Utama Luas Panen Lebih Kecil dari Luas Tanam *Main Cause of the Harvest Area Smaller than the Planting Area*							
	Kekeringan *Drought*	Hama *Pest Attacks*	Penyakit *Diseases*	Banjir *Flood*	Panen Sebagian *Partially Harvested*	Dirusak oleh Hewan *Damaged by Animal*	Pencurian *Theft*	Lainnya *Others*
(1)	(2)	(3)	(4)	(5)	(6)	(7)	(8)	(9)
Panggul	2	6	26	-	47	-	-	7
Munjungan	-	-	-	-	1	-	-	-
Watulimo	-	-	-	-	5	-	-	-
Kampak	-	-	-	-	-	-	-	-
Dongko	1	3	2	-	92	1	2	3
Pule	2	4	63	-	634	-	2	1
Karangan	-	-	-	-	-	-	-	-
Suruh	2	-	-	-	-	-	-	-
Gandusari	-	-	-	-	-	-	-	-
Durenan	-	-	-	-	-	-	-	-
Pogalan	-	-	-	-	-	-	-	-
Trenggalek	-	-	-	-	-	-	-	-
Tugu	-	-	-	-	1	-	-	-
Bendungan	-	2	1	-	7	-	-	-
Kabupaten Trenggalek	**7**	**15**	**92**	**0**	**787**	**1**	**4**	**11**

Catatan/*Notes*:
- Hanya mencakup UTP budi daya/ *Only covers cultivation Individual Agricultural Holdings*
- Satu UTP budi daya tanaman hortikultura dapat memiliki lebih dari satu penyebab utama luas panen lebih kecil dari luas tanam/ *One Horticulture Cultivation Individual Agricultural Holdings can have more than one type of main cause of the harvest smaller than the planting area*

https://trenggalekkab.bps.go.id

Tabel 5.14.10
Table

Jumlah Usaha Pertanian Perorangan Tanaman Jahe Merah Menurut Kecamatan di Kabupaten Trenggalek dan Penyebab Utama Luas Panen Lebih Kecil dari Luas Tanam (unit), 2023
Number of Red Ginger Individual Agricultural Holdings by District in Trenggalek Regency and the Main Cause of the Harvest Area Smaller than the Planting Area (units), 2023

Kecamatan *District*	Penyebab Utama Luas Panen Lebih Kecil dari Luas Tanam *Main Cause of the Harvest Area Smaller than the Planting Area*							
	Kekeringan *Drought*	Hama *Pest Attacks*	Penyakit *Diseases*	Banjir *Flood*	Panen Sebagian *Partially Harvested*	Dirusak oleh Hewan *Damaged by Animal*	Pencurian *Theft*	Lainnya *Others*
(1)	(2)	(3)	(4)	(5)	(6)	(7)	(8)	(9)
Panggul	-	1	-	-	3	-	-	2
Munjungan	-	-	-	-	-	-	-	-
Watulimo	-	-	-	-	-	-	-	-
Kampak	-	-	-	-	-	-	-	-
Dongko	-	-	-	-	16	-	-	-
Pule	-	1	4	-	4	-	-	-
Karangan	-	-	-	-	-	-	-	-
Suruh	-	-	-	-	-	-	-	-
Gandusari	-	-	-	-	-	-	-	-
Durenan	-	-	-	-	1	-	-	-
Pogalan	-	-	-	-	-	-	-	-
Trenggalek	-	-	-	-	-	-	-	1
Tugu	-	-	-	-	-	-	-	-
Bendungan	-	1	5	-	4	-	-	-
Kabupaten Trenggalek	**-**	**3**	**9**	**-**	**28**	**-**	**-**	**3**

Catatan/*Notes*:
- Hanya mencakup UTP budi daya/ *Only covers cultivation Individual Agricultural Holdings*
- Satu UTP budi daya tanaman hortikultura dapat memiliki lebih dari satu penyebab utama luas panen lebih kecil dari luas tanam/ *One Horticulture Cultivation Individual Agricultural Holdings can have more than one type of main cause of the harvest smaller than the planting area*

https://trenggalekkab.bps.go.id

Tabel 5.14.11
Table

Jumlah Usaha Pertanian Perorangan Tanaman Kencur Menurut Kecamatan di Kabupaten Trenggalek dan Penyebab Utama Luas Panen Lebih Kecil dari Luas Tanam (unit), 2023
Number of Aromatic Ginger Individual Agricultural Holdings by District in Trenggalek Regency and the Main Cause of the Harvest Area Smaller than the Planting Area (units), 2023

Kecamatan *District*	Penyebab Utama Luas Panen Lebih Kecil dari Luas Tanam *Main Cause of the Harvest Area Smaller than the Planting Area*							
	Kekeringan *Drought*	Hama *Pest Attacks*	Penyakit *Diseases*	Banjir *Flood*	Panen Sebagian *Partially Harvested*	Dirusak oleh Hewan *Damaged by Animal*	Pencurian *Theft*	Lainnya *Others*
(1)	(2)	(3)	(4)	(5)	(6)	(7)	(8)	(9)
Panggul	1	2	11	-	29	1	3	6
Munjungan	-	-	-	-	4	-	-	-
Watulimo	-	-	-	-	-	-	-	-
Kampak	-	1	-	-	-	-	-	-
Dongko	-	1	4	-	250	-	1	3
Pule	-	1	1	-	6	-	-	-
Karangan	-	-	-	-	-	-	-	-
Suruh	-	-	-	-	-	-	-	-
Gandusari	-	-	-	-	-	-	-	-
Durenan	-	-	-	-	2	-	-	-
Pogalan	-	-	-	-	-	-	-	-
Trenggalek	-	-	-	-	-	-	-	-
Tugu	-	-	-	-	-	-	-	-
Bendungan	1	3	-	-	54	-	-	-
Kabupaten Trenggalek	**2**	**8**	**16**	**-**	**345**	**1**	**4**	**9**

Catatan/*Notes*:
- Hanya mencakup UTP budi daya/ *Only covers cultivation Individual Agricultural Holdings*
- Satu UTP budi daya tanaman hortikultura dapat memiliki lebih dari satu penyebab utama luas panen lebih kecil dari luas tanam/ *One Horticulture Cultivation Individual Agricultural Holdings can have more than one type of main cause of the harvest smaller than the planting area*

https://trenggalekkab.bps.go.id

Tabel 5.14.12
Table

Jumlah Usaha Pertanian Perorangan Tanaman Anggrek Menurut Kecamatan di Kabupaten Trenggalek dan Penyebab Utama Luas Panen Lebih Kecil dari Luas Tanam (unit), 2023
Number of Orchid Individual Agricultural Holdings by District in Trenggalek Regency and the Main Cause of the Harvest Area Smaller than the Planting Area (units), 2023

Kecamatan *District*	Penyebab Utama Luas Panen Lebih Kecil dari Luas Tanam *Main Cause of the Harvest Area Smaller than the Planting Area*							
	Kekeringan *Drought*	Hama *Pest Attacks*	Penyakit *Diseases*	Banjir *Flood*	Panen Sebagian *Partially Harvested*	Dirusak oleh Hewan *Damaged by Animal*	Pencurian *Theft*	Lainnya *Others*
(1)	(2)	(3)	(4)	(5)	(6)	(7)	(8)	(9)
Panggul	-	-	-	-	1	-	-	-
Munjungan	-	-	-	-	-	-	-	-
Watulimo	-	1	-	-	1	-	-	-
Kampak	-	-	-	-	-	-	-	-
Dongko	-	-	-	-	-	-	-	-
Pule	-	-	-	-	-	-	-	-
Karangan	-	-	-	-	1	-	-	-
Suruh	-	-	-	-	-	-	-	-
Gandusari	-	-	-	-	-	-	-	-
Durenan	-	-	-	-	4	-	2	-
Pogalan	-	-	-	-	-	-	-	-
Trenggalek	-	-	-	-	-	-	-	-
Tugu	-	-	-	-	-	-	-	-
Bendungan	-	-	-	-	-	-	-	-
Kabupaten Trenggalek	**-**	**1**	**-**	**-**	**7**	**-**	**2**	**-**

Catatan/*Notes*:
- Hanya mencakup UTP budi daya/ *Only covers cultivation Individual Agricultural Holdings*
- Satu UTP budi daya tanaman hortikultura dapat memiliki lebih dari satu penyebab utama luas panen lebih kecil dari luas tanam/ *One Horticulture Cultivation Individual Agricultural Holdings can have more than one type of main cause of the harvest smaller than the planting area*

https://trenggalekkab.bps.go.id

Tabel 5.14.13
Table

Jumlah Usaha Pertanian Perorangan Tanaman Mawar Menurut Kecamatan di Kabupaten Trenggalek dan Penyebab Utama Luas Panen Lebih Kecil dari Luas Tanam (unit), 2023
Number of Rose Individual Agricultural Holdings by District in Trenggalek Regency and the Main Cause of the Harvest Area Smaller than the Planting Area (units), 2023

Kecamatan *District*	Penyebab Utama Luas Panen Lebih Kecil dari Luas Tanam *Main Cause of the Harvest Area Smaller than the Planting Area*							
	Kekeringan *Drought*	Hama *Pest Attacks*	Penyakit *Diseases*	Banjir *Flood*	Panen Sebagian *Partially Harvested*	Dirusak oleh Hewan *Damaged by Animal*	Pencurian *Theft*	Lainnya *Others*
(1)	(2)	(3)	(4)	(5)	(6)	(7)	(8)	(9)
Panggul	-	-	-	-	-	-	-	-
Munjungan	-	-	-	-	-	-	-	-
Watulimo	-	-	-	-	-	-	-	-
Kampak	-	-	-	-	-	-	-	-
Dongko	-	-	-	-	-	-	1	-
Pule	-	-	-	-	-	-	-	-
Karangan	-	-	-	-	-	-	-	-
Suruh	-	-	-	-	-	-	-	-
Gandusari	-	-	-	-	-	-	-	-
Durenan	-	-	-	-	1	-	-	-
Pogalan	-	-	-	-	-	-	-	-
Trenggalek	-	-	-	-	-	-	-	-
Tugu	-	-	-	-	-	-	-	-
Bendungan	-	-	-	-	-	-	-	-
Kabupaten Trenggalek	**-**	**-**	**-**	**-**	**1**	**-**	**1**	**-**

Catatan/*Notes*:
- Hanya mencakup UTP budi daya/ *Only covers cultivation Individual Agricultural Holdings*
- Satu UTP budi daya tanaman hortikultura dapat memiliki lebih dari satu penyebab utama luas panen lebih kecil dari luas tanam/ *One Horticulture Cultivation Individual Agricultural Holdings can have more than one type of main cause of the harvest smaller than the planting area*

https://trenggalekkab.bps.go.id

Tabel / ***Table*** **5.14.14**

Jumlah Usaha Pertanian Perorangan Tanaman Krisan Menurut Kecamatan di Kabupaten Trenggalek dan Penyebab Utama Luas Panen Lebih Kecil dari Luas Tanam (unit), 2023
Number of Chrysanthemum Individual Agricultural Holdings by District in Trenggalek Regency and the Main Cause of the Harvest Area Smaller than the Planting Area (units), 2023

Kecamatan *District*	Penyebab Utama Luas Panen Lebih Kecil dari Luas Tanam *Main Cause of the Harvest Area Smaller than the Planting Area*							
	Kekeringan *Drought*	Hama *Pest Attacks*	Penyakit *Diseases*	Banjir *Flood*	Panen Sebagian *Partially Harvested*	Dirusak oleh Hewan *Damaged by Animal*	Pencurian *Theft*	Lainnya *Others*
(1)	(2)	(3)	(4)	(5)	(6)	(7)	(8)	(9)
Panggul	-	-	-	-	-	-	-	-
Munjungan	-	-	-	-	-	-	-	-
Watulimo	-	-	-	-	-	-	-	-
Kampak	-	-	-	-	-	-	-	-
Dongko	-	-	-	-	-	-	-	-
Pule	-	-	-	-	-	-	-	-
Karangan	-	-	-	-	-	-	-	-
Suruh	-	-	-	-	-	-	-	-
Gandusari	-	-	-	-	-	-	-	-
Durenan	-	-	-	-	-	-	-	-
Pogalan	-	-	-	-	-	-	-	-
Trenggalek	-	-	-	-	-	-	-	-
Tugu	-	-	-	-	-	-	-	-
Bendungan	-	-	-	-	-	-	-	-
Kabupaten Trenggalek	-	-	-	-	-	-	-	-

Catatan/*Notes*:
- Hanya mencakup UTP budi daya/ *Only covers cultivation Individual Agricultural Holdings*
- Satu UTP budi daya tanaman hortikultura dapat memiliki lebih dari satu penyebab utama luas panen lebih kecil dari luas tanam/ *One Horticulture Cultivation Individual Agricultural Holdings can have more than one type of main cause of the harvest smaller than the planting area*

https://trenggalekkab.bps.go.id

Tabel 5.15.1
Table

Jumlah Rumah Tangga Usaha Tanaman Bawang Merah Menurut Kecamatan di Kabupaten Trenggalek dan Pemanfaatan Produksi (rumah tangga), 2023
Number of Shallot Households by District in Trenggalek Regency and Production Utilization (households), 2023

Kecamatan *District*	Pemanfaatan Produksi *Production Utilization*				
	Seluruhnya dijual *Sold Entirely*	Sebagian besar dijual *Mainly for Sale*	Sebagian besar dikonsumsi sendiri *Mainly for Own Consumption*	Seluruhnya dikonsumsi sendiri *Consumed Entirely*	Belum dijual *Not Yet Being Sold*
(1)	(2)	(3)	(4)	(5)	(6)
Panggul	5	5	1	-	-
Munjungan	-	-	-	-	-
Watulimo	-	-	-	-	-
Kampak	-	-	1	-	1
Dongko	2	-	-	-	-
Pule	2	-	-	-	-
Karangan	4	1	-	-	-
Suruh	-	-	-	-	1
Gandusari	9	7	1	-	-
Durenan	6	6	-	-	-
Pogalan	19	24	-	-	-
Trenggalek	4	2	-	-	-
Tugu	2	-	-	-	-
Bendungan	1	5	4	-	-
Kabupaten Trenggalek	**54**	**50**	**7**	**-**	**2**

Catatan/*Notes*: Satu RTUP dapat memiliki lebih dari satu jenis pemanfaatan produksi/ *One Agricultural Household can have more than one type of production utilizations.*

https://trenggalekkab.bps.go.id

Tabel / ***Table*** 5.15.2

Jumlah Rumah Tangga Usaha Tanaman Bawang Putih Menurut Kecamatan di Kabupaten Trenggalek dan Pemanfaatan Produksi (rumah tangga), 2023
Number of Garlic Households by District in Trenggalek Regency and Production Utilization (households), 2023

Kecamatan *District*	Pemanfaatan Produksi *Production Utilization*				
	Seluruhnya dijual *Sold Entirely*	Sebagian besar dijual *Mainly for Sale*	Sebagian besar dikonsumsi sendiri *Mainly for Own Consumption*	Seluruhnya dikonsumsi sendiri *Consumed Entirely*	Belum dijual *Not Yet Being Sold*
(1)	(2)	(3)	(4)	(5)	(6)
Panggul	-	-	-	-	-
Munjungan	-	-	-	-	-
Watulimo	-	-	-	-	-
Kampak	-	-	-	-	-
Dongko	-	1	-	-	-
Pule	-	-	-	-	-
Karangan	-	-	-	-	-
Suruh	-	-	-	-	-
Gandusari	-	-	-	-	-
Durenan	-	-	-	-	-
Pogalan	-	-	-	-	-
Trenggalek	-	-	-	-	-
Tugu	-	-	-	-	-
Bendungan	-	-	-	-	-
Kabupaten Trenggalek	**-**	**1**	**-**	**-**	**-**

Catatan/*Notes*: Satu RTUP dapat memiliki lebih dari satu jenis pemanfaatan produksi/ *One Agricultural Household can have more than one type of production utilizations.*

https://trenggalekkab.bps.go.id

Tabel 5.15.3
Table

Jumlah Rumah Tangga Usaha Tanaman Cabai Rawit Menurut Kecamatan di Kabupaten Trenggalek dan Pemanfaatan Produksi (rumah tangga), 2023
Number of Cayenne Pepper Households by District in Trenggalek Regency and Production Utilization (households), 2023

Kecamatan *District*	Pemanfaatan Produksi *Production Utilization*				
	Seluruhnya dijual *Sold Entirely*	Sebagian besar dijual *Mainly for Sale*	Sebagian besar dikonsumsi sendiri *Mainly for Own Consumption*	Seluruhnya dikonsumsi sendiri *Consumed Entirely*	Belum dijual *Not Yet Being Sold*
(1)	(2)	(3)	(4)	(5)	(6)
Panggul	22	54	53	-	3
Munjungan	3	8	2	-	-
Watulimo	-	13	16	-	-
Kampak	1	9	5	-	1
Dongko	18	101	109	-	2
Pule	32	70	60	-	2
Karangan	17	39	12	-	1
Suruh	11	14	38	-	2
Gandusari	57	47	23	-	-
Durenan	31	62	50	-	3
Pogalan	377	223	75	-	10
Trenggalek	12	10	9	-	2
Tugu	22	26	31	-	2
Bendungan	15	163	189	-	2
Kabupaten Trenggalek	**618**	**839**	**672**	**-**	**30**

Catatan/*Notes*: Satu RTUP dapat memiliki lebih dari satu jenis pemanfaatan produksi/ *One Agricultural Household can have more than one type of production utilizations.*

https://trenggalekkab.bps.go.id

Tabel / ***Table*** 5.15.4

Jumlah Rumah Tangga Usaha Tanaman Cabai Hijau Menurut Kecamatan di Kabupaten Trenggalek dan Pemanfaatan Produksi (rumah tangga), 2023
Number of Green Chili Households by District in Trenggalek Regency and Production Utilization (households), 2023

Kecamatan *District*	Pemanfaatan Produksi *Production Utilization*				
	Seluruhnya dijual *Sold Entirely*	Sebagian besar dijual *Mainly for Sale*	Sebagian besar dikonsumsi sendiri *Mainly for Own Consumption*	Seluruhnya dikonsumsi sendiri *Consumed Entirely*	Belum dijual *Not Yet Being Sold*
(1)	(2)	(3)	(4)	(5)	(6)
Panggul	7	9	5	-	-
Munjungan	-	-	1	-	-
Watulimo	1	-	-	-	-
Kampak	1	1	16	-	1
Dongko	11	17	13	-	1
Pule	5	11	3	-	-
Karangan	-	1	-	-	-
Suruh	1	-	2	-	-
Gandusari	-	3	1	-	-
Durenan	1	4	1	-	-
Pogalan	34	4	1	-	-
Trenggalek	-	4	-	-	-
Tugu	2	3	16	-	1
Bendungan	1	3	4	-	-
Kabupaten Trenggalek	**64**	**60**	**63**	**-**	**3**

Catatan/*Notes*: Satu RTUP dapat memiliki lebih dari satu jenis pemanfaatan produksi/ *One Agricultural Household can have more than one type of production utilizations.*

https://trenggalekkab.bps.go.id

Tabel 5.15.5
Table

Jumlah Rumah Tangga Usaha Tanaman Cabai Merah Besar Menurut Kecamatan di Kabupaten Trenggalek dan Pemanfaatan Produksi (rumah tangga), 2023
Number of Big Red Chili Households by District in Trenggalek Regency and Production Utilization (households), 2023

Kecamatan *District*	Pemanfaatan Produksi *Production Utilization*				
	Seluruhnya dijual *Sold Entirely*	Sebagian besar dijual *Mainly for Sale*	Sebagian besar dikonsumsi sendiri *Mainly for Own Consumption*	Seluruhnya dikonsumsi sendiri *Consumed Entirely*	Belum dijual *Not Yet Being Sold*
(1)	(2)	(3)	(4)	(5)	(6)
Panggul	1	-	-	-	-
Munjungan	-	-	-	-	-
Watulimo	-	-	1	-	-
Kampak	-	-	-	-	-
Dongko	1	-	-	-	-
Pule	7	1	-	-	-
Karangan	-	-	-	-	-
Suruh	-	-	-	-	-
Gandusari	-	2	-	-	-
Durenan	-	-	-	-	-
Pogalan	-	-	-	-	-
Trenggalek	-	-	-	-	-
Tugu	2	-	-	-	-
Bendungan	11	3	-	-	-
Kabupaten Trenggalek	**22**	**6**	**1**	**-**	**-**

Catatan/*Notes*: Satu RTUP dapat memiliki lebih dari satu jenis pemanfaatan produksi/ *One Agricultural Household can have more than one type of production utilizations.*

https://trenggalekkab.bps.go.id

Tabel 5.15.6
Table

Jumlah Rumah Tangga Usaha Tanaman Cabai Merah Keriting Menurut Kecamatan di Kabupaten Trenggalek dan Pemanfaatan Produksi (rumah tangga), 2023
Number of Curly Red Chili Households by District in Trenggalek Regency and Production Utilization (households), 2023

Kecamatan *District*	Pemanfaatan Produksi *Production Utilization*				
	Seluruhnya dijual *Sold Entirely*	Sebagian besar dijual *Mainly for Sale*	Sebagian besar dikonsumsi sendiri *Mainly for Own Consumption*	Seluruhnya dikonsumsi sendiri *Consumed Entirely*	Belum dijual *Not Yet Being Sold*
(1)	(2)	(3)	(4)	(5)	(6)
Panggul	5	2	2	-	-
Munjungan	-	-	-	-	-
Watulimo	-	-	-	-	-
Kampak	-	2	-	-	-
Dongko	9	-	1	-	-
Pule	10	8	-	-	-
Karangan	6	2	-	-	-
Suruh	13	2	-	-	-
Gandusari	12	5	3	-	1
Durenan	6	4	2	-	-
Pogalan	16	15	-	-	-
Trenggalek	1	1	-	-	-
Tugu	19	1	1	-	-
Bendungan	3	1	2	-	-
Kabupaten Trenggalek	**100**	**43**	**11**	**-**	**1**

Catatan/*Notes*: Satu RTUP dapat memiliki lebih dari satu jenis pemanfaatan produksi/ *One Agricultural Household can have more than one type of production utilizations.*

https://trenggalekkab.bps.go.id

Tabel / ***Table*** **5.15.7**

Jumlah Rumah Tangga Usaha Tanaman Kunyit Menurut Kecamatan di Kabupaten Trenggalek dan Pemanfaatan Produksi (rumah tangga), 2023
Number of Turmeric Households by District in Trenggalek Regency and Production Utilization (households), 2023

Kecamatan *District*	Pemanfaatan Produksi *Production Utilization*				
	Seluruhnya dijual *Sold Entirely*	Sebagian besar dijual *Mainly for Sale*	Sebagian besar dikonsumsi sendiri *Mainly for Own Consumption*	Seluruhnya dikonsumsi sendiri *Consumed Entirely*	Belum dijual *Not Yet Being Sold*
(1)	(2)	(3)	(4)	(5)	(6)
Panggul	196	66	10	-	4
Munjungan	1	-	5	-	-
Watulimo	4	6	2	-	-
Kampak	13	-	2	-	1
Dongko	205	356	33	-	8
Pule	1.229	53	49	-	16
Karangan	4	-	-	-	-
Suruh	128	24	42	-	-
Gandusari	2	-	-	-	-
Durenan	5	5	6	-	-
Pogalan	3	3	-	-	1
Trenggalek	1	1	-	-	-
Tugu	28	9	5	-	1
Bendungan	90	41	63	-	-
Kabupaten Trenggalek	**1.909**	**564**	**217**	**-**	**31**

Catatan/*Notes*: Satu RTUP dapat memiliki lebih dari satu jenis pemanfaatan produksi/ *One Agricultural Household can have more than one type of production utilizations.*

https://trenggalekkab.bps.go.id

Tabel 5.15.8
Table

Jumlah Rumah Tangga Usaha Tanaman Jahe Putih Besar Menurut Kecamatan di Kabupaten Trenggalek dan Pemanfaatan Produksi (rumah tangga), 2023
Number of Big White Ginger Households by District in Trenggalek Regency and Production Utilization (households), 2023

Kecamatan *District*	Pemanfaatan Produksi *Production Utilization*				
	Seluruhnya dijual *Sold Entirely*	Sebagian besar dijual *Mainly for Sale*	Sebagian besar dikonsumsi sendiri *Mainly for Own Consumption*	Seluruhnya dikonsumsi sendiri *Consumed Entirely*	Belum dijual *Not Yet Being Sold*
(1)	(2)	(3)	(4)	(5)	(6)
Panggul	123	7	3	-	5
Munjungan	-	-	-	-	-
Watulimo	-	2	-	-	-
Kampak	21	1	-	-	-
Dongko	72	51	4	-	-
Pule	486	25	23	-	16
Karangan	-	-	-	-	-
Suruh	26	7	-	-	-
Gandusari	-	-	-	-	-
Durenan	-	-	-	-	-
Pogalan	1	-	-	-	-
Trenggalek	1	-	1	-	-
Tugu	1	3	-	-	-
Bendungan	734	76	29	-	14
Kabupaten Trenggalek	**1.465**	**172**	**60**	**-**	**35**

Catatan/*Notes*: Satu RTUP dapat memiliki lebih dari satu jenis pemanfaatan produksi/ *One Agricultural Household can have more than one type of production utilizations.*

https://trenggalekkab.bps.go.id

Tabel 5.15.9
Table

Jumlah Rumah Tangga Usaha Tanaman Jahe Putih Kecil Menurut Kecamatan di Kabupaten Trenggalek dan Pemanfaatan Produksi (rumah tangga), 2023
Number of Small White Ginger Households by District in Trenggalek Regency and Production Utilization (households), 2023

Kecamatan *District*	Pemanfaatan Produksi *Production Utilization*				
	Seluruhnya dijual *Sold Entirely*	Sebagian besar dijual *Mainly for Sale*	Sebagian besar dikonsumsi sendiri *Mainly for Own Consumption*	Seluruhnya dikonsumsi sendiri *Consumed Entirely*	Belum dijual *Not Yet Being Sold*
(1)	(2)	(3)	(4)	(5)	(6)
Panggul	491	87	14	-	9
Munjungan	5	-	4	-	1
Watulimo	-	6	2	-	1
Kampak	3	1	-	-	2
Dongko	158	104	5	-	2
Pule	1.202	23	11	-	37
Karangan	1	-	-	-	-
Suruh	27	6	1	-	1
Gandusari	1	-	-	-	-
Durenan	-	-	1	-	-
Pogalan	1	-	-	-	-
Trenggalek	-	-	-	-	-
Tugu	4	-	2	-	-
Bendungan	50	6	8	-	-
Kabupaten Trenggalek	**1.943**	**233**	**48**	**-**	**53**

Catatan/*Notes*: Satu RTUP dapat memiliki lebih dari satu jenis pemanfaatan produksi/ *One Agricultural Household can have more than one type of production utilizations.*

https://trenggalekkab.bps.go.id

Tabel / ***Table*** **5.15.10**

Jumlah Rumah Tangga Usaha Tanaman Jahe Merah Menurut Kecamatan di Kabupaten Trenggalek dan Pemanfaatan Produksi (rumah tangga), 2023
Number of Red Ginger Households by District in Trenggalek Regency and Production Utilization (households), 2023

Kecamatan *District*	Pemanfaatan Produksi *Production Utilization*				
	Seluruhnya dijual *Sold Entirely*	Sebagian besar dijual *Mainly for Sale*	Sebagian besar dikonsumsi sendiri *Mainly for Own Consumption*	Seluruhnya dikonsumsi sendiri *Consumed Entirely*	Belum dijual *Not Yet Being Sold*
(1)	(2)	(3)	(4)	(5)	(6)
Panggul	29	9	1	-	-
Munjungan	1	-	1	-	-
Watulimo	-	-	-	-	-
Kampak	-	-	-	-	-
Dongko	17	14	5	-	2
Pule	20	4	2	-	-
Karangan	-	-	-	-	-
Suruh	7	-	-	-	-
Gandusari	-	-	-	-	-
Durenan	3	3	-	-	-
Pogalan	1	1	-	-	-
Trenggalek	2	-	-	-	-
Tugu	-	-	1	-	-
Bendungan	84	3	1	-	-
Kabupaten Trenggalek	**164**	**34**	**11**	**-**	**2**

Catatan/*Notes*: Satu RTUP dapat memiliki lebih dari satu jenis pemanfaatan produksi/ *One Agricultural Household can have more than one type of production utilizations.*

https://trenggalekkab.bps.go.id

Tabel 5.15.11
Table

Jumlah Rumah Tangga Usaha Tanaman Kencur Menurut Kecamatan di Kabupaten Trenggalek dan Pemanfaatan Produksi (rumah tangga), 2023
Number of Aromatic Ginger Households by District in Trenggalek Regency and Production Utilization (households), 2023

Kecamatan *District*	Pemanfaatan Produksi *Production Utilization*				
	Seluruhnya dijual *Sold Entirely*	Sebagian besar dijual *Mainly for Sale*	Sebagian besar dikonsumsi sendiri *Mainly for Own Consumption*	Seluruhnya dikonsumsi sendiri *Consumed Entirely*	Belum dijual *Not Yet Being Sold*
(1)	(2)	(3)	(4)	(5)	(6)
Panggul	151	198	36	-	16
Munjungan	14	2	3	-	2
Watulimo	1	-	-	-	-
Kampak	5	3	3	-	1
Dongko	70	257	8	-	3
Pule	10	3	1	-	-
Karangan	2	-	-	-	-
Suruh	7	6	1	-	-
Gandusari	3	1	-	-	-
Durenan	3	2	1	-	-
Pogalan	1	1	-	-	-
Trenggalek	1	-	-	-	-
Tugu	3	4	1	-	2
Bendungan	81	15	12	-	1
Kabupaten Trenggalek	**352**	**492**	**66**	**-**	**25**

Catatan/*Notes*: Satu RTUP dapat memiliki lebih dari satu jenis pemanfaatan produksi/ *One Agricultural Household can have more than one type of production utilizations.*

https://trenggalekkab.bps.go.id

Tabel / ***Table*** **5.15.12** **Jumlah Rumah Tangga Usaha Tanaman Anggrek Menurut Kecamatan di Kabupaten Trenggalek dan Pemanfaatan Produksi (rumah tangga), 2023**
Number of Orchid Households by District in Trenggalek Regency and Production Utilization (households), 2023

Kecamatan *District*	Pemanfaatan Produksi *Production Utilization*				
	Seluruhnya dijual *Sold Entirely*	Sebagian besar dijual *Mainly for Sale*	Sebagian besar dikonsumsi sendiri *Mainly for Own Consumption*	Seluruhnya dikonsumsi sendiri *Consumed Entirely*	Belum dijual *Not Yet Being Sold*
(1)	(2)	(3)	(4)	(5)	(6)
Panggul	1	-	-	-	-
Munjungan	2	-	-	-	-
Watulimo	4	-	-	-	-
Kampak	2	-	-	-	-
Dongko	-	-	-	-	-
Pule	2	-	-	-	-
Karangan	9	-	-	-	-
Suruh	-	-	-	-	-
Gandusari	2	-	-	-	-
Durenan	16	1	-	-	-
Pogalan	-	-	-	-	-
Trenggalek	3	-	-	-	-
Tugu	-	-	-	-	-
Bendungan	-	-	-	-	-
Kabupaten Trenggalek	**41**	**1**	**-**	**-**	**-**

Catatan/*Notes*: Satu RTUP dapat memiliki lebih dari satu jenis pemanfaatan produksi/ *One Agricultural Household can have more than one type of production utilizations.*

https://trenggalekkab.bps.go.id

Tabel 5.15.13
Table

Jumlah Rumah Tangga Usaha Tanaman Mawar Menurut Kecamatan di Kabupaten Trenggalek dan Pemanfaatan Produksi (rumah tangga), 2023
Number of Rose Households by District in Trenggalek Regency and Production Utilization (households), 2023

Kecamatan *District*	Pemanfaatan Produksi *Production Utilization*				
	Seluruhnya dijual *Sold Entirely*	Sebagian besar dijual *Mainly for Sale*	Sebagian besar dikonsumsi sendiri *Mainly for Own Consumption*	Seluruhnya dikonsumsi sendiri *Consumed Entirely*	Belum dijual *Not Yet Being Sold*
(1)	(2)	(3)	(4)	(5)	(6)
Panggul	-	-	-	-	-
Munjungan	-	-	-	-	-
Watulimo	-	-	-	-	-
Kampak	-	-	-	-	-
Dongko	1	-	-	-	-
Pule	1	-	-	-	-
Karangan	-	-	-	-	-
Suruh	-	-	-	-	-
Gandusari	-	-	-	-	-
Durenan	2	-	-	-	-
Pogalan	-	-	-	-	-
Trenggalek	-	-	-	-	-
Tugu	1	-	-	-	-
Bendungan	-	-	-	-	-
Kabupaten Trenggalek	**5**	**1**	**-**	**-**	**-**

Catatan/*Notes*: Satu RTUP dapat memiliki lebih dari satu jenis pemanfaatan produksi/ *One Agricultural Household can have more than one type of production utilizations.*

https://trenggalekkab.bps.go.id

Tabel / ***Table*** **5.15.14** **Jumlah Rumah Tangga Usaha Tanaman Krisan Menurut Kecamatan di Kabupaten Trenggalek dan Pemanfaatan Produksi (rumah tangga), 2023**
Number of Chrysanthemum Households by District in Trenggalek Regency and Production Utilization (households), 2023

Kecamatan *District*	Pemanfaatan Produksi *Production Utilization*				
	Seluruhnya dijual *Sold Entirely*	Sebagian besar dijual *Mainly for Sale*	Sebagian besar dikonsumsi sendiri *Mainly for Own Consumption*	Seluruhnya dikonsumsi sendiri *Consumed Entirely*	Belum dijual *Not Yet Being Sold*
(1)	(2)	(3)	(4)	(5)	(6)
Panggul	-	-	-	-	-
Munjungan	-	-	-	-	-
Watulimo	-	-	-	-	-
Kampak	-	-	-	-	-
Dongko	-	-	-	-	-
Pule	-	-	-	-	-
Karangan	-	-	-	-	-
Suruh	-	-	-	-	-
Gandusari	-	-	-	-	-
Durenan	1	-	-	-	-
Pogalan	-	-	-	-	-
Trenggalek	-	-	-	-	-
Tugu	-	-	-	-	-
Bendungan	-	-	-	-	-
Kabupaten Trenggalek	**1**	**-**	**-**	**-**	**-**

Catatan/*Notes*: Satu RTUP dapat memiliki lebih dari satu jenis pemanfaatan produksi/ *One Agricultural Household can have more than one type of production utilizations.*

https://trenggalekkab.bps.go.id

Tabel / ***Table*** **5.16.1**

Jumlah Usaha Pertanian Perorangan Tanaman Bawang Merah Menurut Kecamatan di Kabupaten Trenggalek dan Pemanfaatan Produksi (unit), 2023

Number of Shallot Individual Agricultural Holdings by District in Trenggalek Regency and Production Utilization (units), 2023

Kecamatan *District*	Pemanfaatan Produksi *Production Utilization*				
	Seluruhnya dijual *Sold Entirely*	Sebagian besar dijual *Mainly for Sale*	Sebagian besar dikonsumsi sendiri *Mainly for Own Consumption*	Seluruhnya dikonsumsi sendiri *Consumed Entirely*	Belum dijual *Not Yet Being Sold*
(1)	(2)	(3)	(4)	(5)	(6)
Panggul	5	5	1	-	-
Munjungan	-	-	-	-	-
Watulimo	-	-	-	-	-
Kampak	-	-	1	-	1
Dongko	2	-	-	-	-
Pule	2	-	-	-	-
Karangan	4	1	-	-	-
Suruh	-	-	-	-	1
Gandusari	9	7	1	-	-
Durenan	6	6	-	-	-
Pogalan	19	24	-	-	-
Trenggalek	4	2	-	-	-
Tugu	2	-	-	-	-
Bendungan	1	5	4	-	-
Kabupaten Trenggalek	**54**	**50**	**7**	**-**	**2**

Catatan/*Notes*: Satu UTP dapat memiliki lebih dari satu jenis pemanfaatan produksi/ *One Individual Agricultural Household can have more than one type of production utilizations.*

https://trenggalekkab.bps.go.id

Tabel 5.16.2
Table

Jumlah Usaha Pertanian Perorangan Tanaman Bawang Putih Menurut Kecamatan di Kabupaten Trenggalek dan Pemanfaatan Produksi (unit), 2023
Number of Garlic Individual Agricultural Holdings by District in Trenggalek Regency and Production Utilization (units), 2023

Kecamatan *District*	Pemanfaatan Produksi *Production Utilization*				
	Seluruhnya dijual *Sold Entirely*	Sebagian besar dijual *Mainly for Sale*	Sebagian besar dikonsumsi sendiri *Mainly for Own Consumption*	Seluruhnya dikonsumsi sendiri *Consumed Entirely*	Belum dijual *Not Yet Being Sold*
(1)	(2)	(3)	(4)	(5)	(6)
Panggul	-	-	-	-	-
Munjungan	-	-	-	-	-
Watulimo	-	-	-	-	-
Kampak	-	-	-	-	-
Dongko	-	1	-	-	-
Pule	-	-	-	-	-
Karangan	-	-	-	-	-
Suruh	-	-	-	-	-
Gandusari	-	-	-	-	-
Durenan	-	-	-	-	-
Pogalan	-	-	-	-	-
Trenggalek	-	-	-	-	-
Tugu	-	-	-	-	-
Bendungan	-	-	-	-	-
Kabupaten Trenggalek	**-**	**1**	**-**	**-**	**-**

Catatan/*Notes*: Satu UTP dapat memiliki lebih dari satu jenis pemanfaatan produksi/ *One Individual Agricultural Household can have more than one type of production utilizations.*

https://trenggalekkab.bps.go.id

Tabel 5.16.3
Table

Jumlah Usaha Pertanian Perorangan Tanaman Cabai Rawit Menurut Kecamatan di Kabupaten Trenggalek dan Pemanfaatan Produksi (unit), 2023
Number of Cayenne Pepper Individual Agricultural Holdings by District in Trenggalek Regency and Production Utilization (units), 2023

Kecamatan *District*	Pemanfaatan Produksi *Production Utilization*				
	Seluruhnya dijual *Sold Entirely*	Sebagian besar dijual *Mainly for Sale*	Sebagian besar dikonsumsi sendiri *Mainly for Own Consumption*	Seluruhnya dikonsumsi sendiri *Consumed Entirely*	Belum dijual *Not Yet Being Sold*
(1)	(2)	(3)	(4)	(5)	(6)
Panggul	22	54	53	-	3
Munjungan	3	8	2	-	-
Watulimo	-	13	16	-	-
Kampak	1	9	5	-	1
Dongko	18	101	109	-	2
Pule	32	70	60	-	2
Karangan	17	39	12	-	1
Suruh	11	14	39	-	2
Gandusari	57	47	23	-	-
Durenan	32	62	50	-	3
Pogalan	378	223	75	-	10
Trenggalek	12	10	9	-	2
Tugu	22	26	31	-	2
Bendungan	15	163	189	-	2
Kabupaten Trenggalek	**620**	**839**	**673**	**-**	**30**

Catatan/*Notes*: Satu UTP dapat memiliki lebih dari satu jenis pemanfaatan produksi/ *One Individual Agricultural Household can have more than one type of production utilizations.*

https://trenggalekkab.bps.go.id

Tabel 5.16.4
Table

Jumlah Usaha Pertanian Perorangan Tanaman Cabai Hijau Menurut Kecamatan di Kabupaten Trenggalek dan Pemanfaatan Produksi (unit), 2023
Number of Green Chili Individual Agricultural Holdings by District in Trenggalek Regency and Production Utilization (units), 2023

Kecamatan *District*	Pemanfaatan Produksi *Production Utilization*				
	Seluruhnya dijual *Sold Entirely*	Sebagian besar dijual *Mainly for Sale*	Sebagian besar dikonsumsi sendiri *Mainly for Own Consumption*	Seluruhnya dikonsumsi sendiri *Consumed Entirely*	Belum dijual *Not Yet Being Sold*
(1)	(2)	(3)	(4)	(5)	(6)
Panggul	7	9	5	-	-
Munjungan	-	-	1	-	-
Watulimo	1	-	-	-	-
Kampak	1	1	16	-	1
Dongko	11	17	13	-	1
Pule	5	11	3	-	-
Karangan	-	1	-	-	-
Suruh	1	-	2	-	-
Gandusari	-	3	1	-	-
Durenan	1	4	1	-	-
Pogalan	36	5	1	-	-
Trenggalek	-	4	-	-	-
Tugu	2	3	16	-	1
Bendungan	1	3	4	-	-
Kabupaten Trenggalek	**66**	**61**	**63**	**-**	**3**

Catatan/*Notes*: Satu UTP dapat memiliki lebih dari satu jenis pemanfaatan produksi/ *One Individual Agricultural Household can have more than one type of production utilizations.*

https://trenggalekkab.bps.go.id

Tabel / ***Table*** 5.16.5

Jumlah Usaha Pertanian Perorangan Tanaman Cabai Merah Besar Menurut Kecamatan di Kabupaten Trenggalek dan Pemanfaatan Produksi (unit), 2023

Number of Big Red Chili Individual Agricultural Holdings by District in Trenggalek Regency and Production Utilization (units), 2023

Kecamatan *District*	Pemanfaatan Produksi *Production Utilization*				
	Seluruhnya dijual *Sold Entirely*	Sebagian besar dijual *Mainly for Sale*	Sebagian besar dikonsumsi sendiri *Mainly for Own Consumption*	Seluruhnya dikonsumsi sendiri *Consumed Entirely*	Belum dijual *Not Yet Being Sold*
(1)	(2)	(3)	(4)	(5)	(6)
Panggul	1	-	-	-	-
Munjungan	-	-	-	-	-
Watulimo	-	-	1	-	-
Kampak	-	-	-	-	-
Dongko	1	-	-	-	-
Pule	7	1	-	-	-
Karangan	-	-	-	-	-
Suruh	-	-	-	-	-
Gandusari	-	2	-	-	-
Durenan	-	-	-	-	-
Pogalan	-	-	-	-	-
Trenggalek	-	-	-	-	-
Tugu	2	-	-	-	-
Bendungan	11	3	-	-	-
Kabupaten Trenggalek	**22**	**6**	**1**	**-**	**-**

Catatan/*Notes*: Satu UTP dapat memiliki lebih dari satu jenis pemanfaatan produksi/ *One Individual Agricultural Household can have more than one type of production utilizations.*

https://trenggalekkab.bps.go.id

Tabel 5.16.6
Table

Jumlah Usaha Pertanian Perorangan Tanaman Cabai Merah Keriting Menurut Kecamatan di Kabupaten Trenggalek dan Pemanfaatan Produksi (unit), 2023
Number of Curly Red Chili Individual Agricultural Holdings by District in Trenggalek Regency and Production Utilization (units), 2023

Kecamatan *District*	Pemanfaatan Produksi *Production Utilization*				
	Seluruhnya dijual *Sold Entirely*	Sebagian besar dijual *Mainly for Sale*	Sebagian besar dikonsumsi sendiri *Mainly for Own Consumption*	Seluruhnya dikonsumsi sendiri *Consumed Entirely*	Belum dijual *Not Yet Being Sold*
(1)	(2)	(3)	(4)	(5)	(6)
Panggul	5	2	2	-	-
Munjungan	-	-	-	-	-
Watulimo	-	-	-	-	-
Kampak	-	2	-	-	-
Dongko	9	-	1	-	-
Pule	10	8	-	-	-
Karangan	7	2	-	-	-
Suruh	13	2	-	-	-
Gandusari	12	5	3	-	1
Durenan	6	4	2	-	-
Pogalan	16	15	-	-	-
Trenggalek	1	1	-	-	-
Tugu	20	1	1	-	-
Bendungan	3	1	2	-	-
Kabupaten Trenggalek	**102**	**43**	**11**	**-**	**1**

Catatan/*Notes*: Satu UTP dapat memiliki lebih dari satu jenis pemanfaatan produksi/ *One Individual Agricultural Household can have more than one type of production utilizations.*

https://trenggalekkab.bps.go.id

Tabel 5.16.7
Table

Jumlah Usaha Pertanian Perorangan Tanaman Kunyit Menurut Kecamatan di Kabupaten Trenggalek dan Pemanfaatan Produksi (unit), 2023
Number of Turmeric Individual Agricultural Holdings by District in Trenggalek Regency and Production Utilization (units), 2023

Kecamatan *District*	Pemanfaatan Produksi *Production Utilization*				
	Seluruhnya dijual *Sold Entirely*	Sebagian besar dijual *Mainly for Sale*	Sebagian besar dikonsumsi sendiri *Mainly for Own Consumption*	Seluruhnya dikonsumsi sendiri *Consumed Entirely*	Belum dijual *Not Yet Being Sold*
(1)	(2)	(3)	(4)	(5)	(6)
Panggul	198	66	10	-	4
Munjungan	1	-	5	-	-
Watulimo	4	6	2	-	-
Kampak	13	-	2	-	1
Dongko	205	356	33	-	8
Pule	1.234	53	50	-	16
Karangan	4	-	-	-	-
Suruh	129	24	42	-	-
Gandusari	2	-	-	-	-
Durenan	5	5	6	-	-
Pogalan	3	3	-	-	1
Trenggalek	1	1	-	-	-
Tugu	28	9	5	-	1
Bendungan	90	41	63	-	-
Kabupaten Trenggalek	**1.917**	**564**	**218**	**-**	**31**

Catatan/*Notes*: Satu UTP dapat memiliki lebih dari satu jenis pemanfaatan produksi/ *One Individual Agricultural Household can have more than one type of production utilizations.*

https://trenggalekkab.bps.go.id

Tabel 5.16.8
Table

Jumlah Usaha Pertanian Perorangan Tanaman Jahe Putih Besar Menurut Kecamatan di Kabupaten Trenggalek dan Pemanfaatan Produksi (unit), 2023
Number of Big White Ginger Individual Agricultural Holdings by District in Trenggalek Regency and Production Utilization (units), 2023

Kecamatan *District*	Pemanfaatan Produksi *Production Utilization*				
	Seluruhnya dijual *Sold Entirely*	Sebagian besar dijual *Mainly for Sale*	Sebagian besar dikonsumsi sendiri *Mainly for Own Consumption*	Seluruhnya dikonsumsi sendiri *Consumed Entirely*	Belum dijual *Not Yet Being Sold*
(1)	(2)	(3)	(4)	(5)	(6)
Panggul	123	7	3	-	5
Munjungan	-	-	-	-	-
Watulimo	-	2	-	-	-
Kampak	21	1	-	-	-
Dongko	72	51	4	-	-
Pule	490	25	23	-	16
Karangan	-	-	-	-	-
Suruh	26	7	-	-	-
Gandusari	-	-	-	-	-
Durenan	-	-	-	-	-
Pogalan	1	-	-	-	-
Trenggalek	1	-	1	-	-
Tugu	1	3	-	-	-
Bendungan	741	77	29	-	14
Kabupaten Trenggalek	**1.476**	**173**	**60**	**-**	**35**

Catatan/*Notes*: Satu UTP dapat memiliki lebih dari satu jenis pemanfaatan produksi/ *One Individual Agricultural Household can have more than one type of production utilizations.*

https://trenggalekkab.bps.go.id

Tabel / ***Table*** **5.16.9**

Jumlah Usaha Pertanian Perorangan Tanaman Jahe Putih Kecil Menurut Kecamatan di Kabupaten Trenggalek dan Pemanfaatan Produksi (unit), 2023

Number of Small White Ginger Individual Agricultural Holdings by District in Trenggalek Regency and Production Utilization (units), 2023

Kecamatan *District*	Pemanfaatan Produksi *Production Utilization*				
	Seluruhnya dijual *Sold Entirely*	Sebagian besar dijual *Mainly for Sale*	Sebagian besar dikonsumsi sendiri *Mainly for Own Consumption*	Seluruhnya dikonsumsi sendiri *Consumed Entirely*	Belum dijual *Not Yet Being Sold*
(1)	(2)	(3)	(4)	(5)	(6)
Panggul	494	87	14	-	9
Munjungan	5	-	4	-	1
Watulimo	-	6	2	-	1
Kampak	3	1	-	-	2
Dongko	158	104	5	-	2
Pule	1.210	23	11	-	38
Karangan	1	-	-	-	-
Suruh	27	6	1	-	1
Gandusari	1	-	-	-	-
Durenan	-	-	1	-	-
Pogalan	1	-	-	-	-
Trenggalek	-	-	-	-	-
Tugu	4	-	2	-	-
Bendungan	50	6	8	-	-
Kabupaten Trenggalek	**1.954**	**233**	**48**	**-**	**54**

Catatan/*Notes*: Satu UTP dapat memiliki lebih dari satu jenis pemanfaatan produksi/ *One Individual Agricultural Household can have more than one type of production utilizations.*

https://trenggalekkab.bps.go.id

Tabel 5.16.10
Table

Jumlah Usaha Pertanian Perorangan Tanaman Jahe Merah Menurut Kecamatan di Kabupaten Trenggalek dan Pemanfaatan Produksi (unit), 2023
Number of Red Ginger Individual Agricultural Holdings by District in Trenggalek Regency and Production Utilization (units), 2023

Kecamatan *District*	Pemanfaatan Produksi *Production Utilization*				
	Seluruhnya dijual *Sold Entirely*	Sebagian besar dijual *Mainly for Sale*	Sebagian besar dikonsumsi sendiri *Mainly for Own Consumption*	Seluruhnya dikonsumsi sendiri *Consumed Entirely*	Belum dijual *Not Yet Being Sold*
(1)	(2)	(3)	(4)	(5)	(6)
Panggul	29	9	1	-	-
Munjungan	1	-	1	-	-
Watulimo	-	-	-	-	-
Kampak	-	-	-	-	-
Dongko	17	14	5	-	2
Pule	20	4	2	-	-
Karangan	-	-	-	-	-
Suruh	7	-	-	-	-
Gandusari	-	-	-	-	-
Durenan	3	3	-	-	-
Pogalan	1	1	-	-	-
Trenggalek	2	-	-	-	-
Tugu	-	-	1	-	-
Bendungan	84	3	1	-	-
Kabupaten Trenggalek	**164**	**34**	**11**	**-**	**2**

Catatan/*Notes*: Satu UTP dapat memiliki lebih dari satu jenis pemanfaatan produksi/ *One Individual Agricultural Household can have more than one type of production utilizations.*

https://trenggalekkab.bps.go.id

Tabel / ***Table*** **5.16.11** **Jumlah Usaha Pertanian Perorangan Tanaman Kencur Menurut Kecamatan di Kabupaten Trenggalek dan Pemanfaatan Produksi (unit), 2023**
Number of Aromatic Ginger Individual Agricultural Holdings by District in Trenggalek Regency and Production Utilization (units), 2023

Kecamatan *District*	Pemanfaatan Produksi *Production Utilization*				
	Seluruhnya dijual *Sold Entirely*	Sebagian besar dijual *Mainly for Sale*	Sebagian besar dikonsumsi sendiri *Mainly for Own Consumption*	Seluruhnya dikonsumsi sendiri *Consumed Entirely*	Belum dijual *Not Yet Being Sold*
(1)	(2)	(3)	(4)	(5)	(6)
Panggul	152	198	36	-	16
Munjungan	14	2	3	-	2
Watulimo	1	-	-	-	-
Kampak	5	3	3	-	1
Dongko	70	257	8	-	3
Pule	10	3	1	-	-
Karangan	2	-	-	-	-
Suruh	7	6	1	-	-
Gandusari	3	1	-	-	-
Durenan	3	2	1	-	-
Pogalan	1	1	-	-	-
Trenggalek	1	-	-	-	-
Tugu	3	4	1	-	2
Bendungan	81	15	12	-	1
Kabupaten Trenggalek	**353**	**492**	**66**	**-**	**25**

Catatan/*Notes*: Satu UTP dapat memiliki lebih dari satu jenis pemanfaatan produksi/ *One Individual Agricultural Household can have more than one type of production utilizations.*

https://trenggalekkab.bps.go.id

Tabel / ***Table*** **5.16.12**

Jumlah Usaha Pertanian Perorangan Tanaman Anggrek Menurut Kecamatan di Kabupaten Trenggalek dan Pemanfaatan Produksi (unit), 2023
Number of Orchid Individual Agricultural Holdings by District in Trenggalek Regency and Production Utilization (units), 2023

Kecamatan *District*	Pemanfaatan Produksi *Production Utilization*				
	Seluruhnya dijual *Sold Entirely*	Sebagian besar dijual *Mainly for Sale*	Sebagian besar dikonsumsi sendiri *Mainly for Own Consumption*	Seluruhnya dikonsumsi sendiri *Consumed Entirely*	Belum dijual *Not Yet Being Sold*
(1)	(2)	(3)	(4)	(5)	(6)
Panggul	1	-	-	-	-
Munjungan	2	-	-	-	-
Watulimo	4	-	-	-	-
Kampak	2	-	-	-	-
Dongko	-	-	-	-	-
Pule	2	-	-	-	-
Karangan	9	-	-	-	-
Suruh	-	-	-	-	-
Gandusari	2	-	-	-	-
Durenan	16	1	-	-	-
Pogalan	-	-	-	-	-
Trenggalek	3	-	-	-	-
Tugu	-	-	-	-	-
Bendungan	-	-	-	-	-
Kabupaten Trenggalek	**41**	**1**	**-**	**-**	**-**

Catatan/*Notes*: Satu UTP dapat memiliki lebih dari satu jenis pemanfaatan produksi/ *One Individual Agricultural Household can have more than one type of production utilizations.*

https://trenggalekkab.bps.go.id

Tabel 5.16.13
Table

Jumlah Usaha Pertanian Perorangan Tanaman Mawar Menurut Kecamatan di Kabupaten Trenggalek dan Pemanfaatan Produksi (unit), 2023
Number of Rose Individual Agricultural Holdings by District in Trenggalek Regency and Production Utilization (units), 2023

Kecamatan *District*	Pemanfaatan Produksi *Production Utilization*				
	Seluruhnya dijual *Sold Entirely*	Sebagian besar dijual *Mainly for Sale*	Sebagian besar dikonsumsi sendiri *Mainly for Own Consumption*	Seluruhnya dikonsumsi sendiri *Consumed Entirely*	Belum dijual *Not Yet Being Sold*
(1)	(2)	(3)	(4)	(5)	(6)
Panggul	-	-	-	-	-
Munjungan	-	-	-	-	-
Watulimo	-	-	-	-	-
Kampak	-	-	-	-	-
Dongko	1	-	-	-	-
Pule	1	-	-	-	-
Karangan	-	-	-	-	-
Suruh	-	-	-	-	-
Gandusari	-	-	-	-	-
Durenan	2	-	-	-	-
Pogalan	-	-	-	-	-
Trenggalek	-	-	-	-	-
Tugu	1	-	-	-	-
Bendungan	-	-	-	-	-
Kabupaten Trenggalek	**5**	**-**	**-**	**-**	**-**

Catatan/*Notes*: Satu UTP dapat memiliki lebih dari satu jenis pemanfaatan produksi/ *One Individual Agricultural Household can have more than one type of production utilizations.*

https://trenggalekkab.bps.go.id

Tabel 5.16.14
Table

Jumlah Usaha Pertanian Perorangan Tanaman Krisan Menurut Kecamatan di Kabupaten Trenggalek dan Pemanfaatan Produksi (unit), 2023
Number of Chrysanthemum Individual Agricultural Holdings by District in Trenggalek Regency and Production Utilization (units), 2023

Kecamatan *District*	Pemanfaatan Produksi *Production Utilization*				
	Seluruhnya dijual *Sold Entirely*	Sebagian besar dijual *Mainly for Sale*	Sebagian besar dikonsumsi sendiri *Mainly for Own Consumption*	Seluruhnya dikonsumsi sendiri *Consumed Entirely*	Belum dijual *Not Yet Being Sold*
(1)	(2)	(3)	(4)	(5)	(6)
Panggul	-	-	-	-	-
Munjungan	-	-	-	-	-
Watulimo	-	-	-	-	-
Kampak	-	-	-	-	-
Dongko	-	-	-	-	-
Pule	-	-	-	-	-
Karangan	-	-	-	-	-
Suruh	-	-	-	-	-
Gandusari	-	-	-	-	-
Durenan	1	-	-	-	-
Pogalan	-	-	-	-	-
Trenggalek	-	-	-	-	-
Tugu	-	-	-	-	-
Bendungan	-	-	-	-	-
Kabupaten Trenggalek	**1**	**-**	**-**	**-**	**-**

Catatan/*Notes*: Satu UTP dapat memiliki lebih dari satu jenis pemanfaatan produksi/ *One Individual Agricultural Household can have more than one type of production utilizations.*

https://trenggalekkab.bps.go.id

Tabel / ***Table*** **5.17**

Jumlah Rumah Tangga Usaha Tanaman Tahunan Menurut Kecamatan di Kabupaten Trenggalek dan Subsektor (rumah tangga), 2023
Number of Permanent Crops Households by District in Trenggalek Regency and Subsector (households), 2023

Kecamatan *District*	Tanaman Tahunan[1] *Permanent Crops*[1]	*Subsektor/Subsector*	
		Tanaman Hortikultura *Horticultural Crops*	Tanaman Perkebunan *Estate Crops*
(1)	(2)	(3)	(4)
Panggul	15.157	7.312	14.331
Munjungan	12.569	4.033	12.316
Watulimo	15.630	13.716	14.454
Kampak	5.915	4.862	4.413
Dongko	18.206	16.170	16.474
Pule	11.132	8.348	8.714
Karangan	2.346	2.063	810
Suruh	4.750	3.063	4.293
Gandusari	1.322	891	705
Durenan	3.120	2.700	758
Pogalan	2.561	2.315	723
Trenggalek	938	627	582
Tugu	4.702	3.891	3.175
Bendungan	6.256	5.707	4.395
Kabupaten Trenggalek	**104.604**	**75.698**	**86.143**

Catatan/*Note:* [1]Satu RTUP dapat mengusahakan lebih dari satu subsektor/ *One Agricultural Household can engage in more than one subsector*

https://trenggalekkab.bps.go.id

Tabel / ***Table*** **5.18**

Jumlah Usaha Pertanian Perorangan Tanaman Tahunan Menurut Kecamatan di Kabupaten Trenggalek dan Subsektor (unit), 2023
Number of Permanent Crops Individual Agriculture Holdings by District in Trenggalek Regency and Subsector (units), 2023

Kecamatan *District*	Tanaman Tahunan[1] *Permanent Crops*[1]	*Subsektor/Subsector*	
		Tanaman Hortikultura *Horticultural Crops*	Tanaman Perkebunan *Estate Crops*
(1)	(2)	(3)	(4)
Panggul	15.344	7.361	14.497
Munjungan	12.785	4.083	12.517
Watulimo	16.146	14.162	14.858
Kampak	5.957	4.890	4.427
Dongko	18.307	16.251	16.553
Pule	11.213	8.394	8.763
Karangan	2.352	2.069	810
Suruh	4.846	3.116	4.365
Gandusari	1.323	891	706
Durenan	3.155	2.729	760
Pogalan	2.564	2.318	723
Trenggalek	938	627	582
Tugu	4.715	3.898	3.182
Bendungan	6.336	5.780	4.420
Kabupaten Trenggalek	**105.981**	**76.569**	**87.163**

Catatan/*Note:* [1]Satu UTP Tanaman Tahunan dapat mengusahakan lebih dari satu subsektor/ *One Permanent Agricultural Holdings can engage in more than one subsector*

https://trenggalekkab.bps.go.id

Tabel / ***Table*** **5.19**

Jumlah Rumah Tangga Usaha Hortikultura Tahunan Menurut Kecamatan di Kabupaten Trenggalek dan Kelompok Tanaman (rumah tangga), 2023
Number of Permanent Horticultural Crops Households by District in Trenggalek Regency and of Permanent Crops Category (households), 2023

Kecamatan *District*	*Tanaman Hortikultura Tahunan[1] Permanent Horticultural Crops[1]*	Kelompok Tanaman Hortikultura Tahunan *Category of Permanent Horticultural Crops*			
		Tanaman Buah-Buahan Tahunan *Permanent Fruit Crops*	Tanaman Sayuran Tahunan *Permanent Vegetable Crops*	Tanaman Obat Tahunan *Permanent Medicinal Crops*	Tanaman Hias Tahunan *Permanent Ornamental Crops*
(1)	(2)	(3)	(4)	(5)	(6)
Panggul	7.312	7.134	407	110	-
Munjungan	4.033	3.090	863	1.233	-
Watulimo	13.716	13.326	2.660	3.677	8
Kampak	4.862	2.875	361	2.944	-
Dongko	16.170	13.085	943	10.141	4
Pule	8.348	6.934	404	2.198	5
Karangan	2.063	2.024	21	41	29
Suruh	3.063	2.716	327	545	-
Gandusari	891	861	20	28	7
Durenan	2.700	2.653	62	101	21
Pogalan	2.315	2.264	42	51	21
Trenggalek	627	601	38	5	10
Tugu	3.891	3.822	268	77	19
Bendungan	5.707	5.356	166	1.596	5
Kabupaten Trenggalek	**75.698**	**66.741**	**6.582**	**22.747**	**129**

Catatan/*Note:* [1]Satu RTUP Hortikultura Tahunan dapat Satu RTUP Hortikultura Tahunan dapat mengusahakan lebih dari satu kelompok tanaman hortikultura/ *One Permanent Horticultural Household can engage in more than one category of permanent horticultural crops*

https://trenggalekkab.bps.go.id

Tabel / ***Table*** 5.20

Jumlah Usaha Pertanian Perorangan Hortikultura Tahunan Menurut Kecamatan di Kabupaten Trenggalek dan Kelompok Tanaman (unit), 2023
Number of Permanent Horticultural Crops Individual Agricultural Holdings by District in Trenggalek Regency and Permanent Crops Category (units), 2023

Kecamatan *District*	Tanaman Hortikultura Tahunan[1] *Permanent Horticultural Crops[1]*	Kelompok Tanaman Hortikultura Tahunan *Category of Permanent Horticultural Crops*			
		Tanaman Buah-Buahan Tahunan *Permanent Fruit Crops*	Tanaman Sayuran Tahunan *Permanent Vegetable Crops*	Tanaman Obat Tahunan *Permanent Medicinal Crops*	Tanaman Hias Tahunan *Permanent Ornamental Crops*
(1)	(2)	(3)	(4)	(5)	(6)
Panggul	7.361	7.181	407	110	-
Munjungan	4.083	3.127	872	1.246	-
Watulimo	14.162	13.743	2.699	3.760	8
Kampak	4.890	2.880	361	2.964	-
Dongko	16.251	13.129	947	10.180	4
Pule	8.394	6.960	405	2.206	5
Karangan	2.069	2.030	21	41	29
Suruh	3.116	2.757	330	550	-
Gandusari	891	861	20	28	7
Durenan	2.729	2.680	63	101	21
Pogalan	2.318	2.266	42	51	21
Trenggalek	627	601	38	5	10
Tugu	3.898	3.829	268	77	19
Bendungan	5.780	5.416	166	1.613	5
Kabupaten Trenggalek	**76.569**	**67.460**	**6.639**	**22.932**	**129**

Catatan/*Note:* [1]Satu UTP Hortikultura Tahunan dapat mengusahakan lebih dari satu subsektor/ *One Permanent Horticultural Individual Agricultural Holdings can engage in more than one category of permanent horticultural crops*

https://trenggalekkab.bps.go.id

Tabel 5.21
Table

Jumlah Pengelola Usaha Pertanian Perorangan Hortikultura Menurut Kecamatan di Kabupaten Trenggalek, Kelompok Tanaman Hortikultura, dan Jenis Kelamin (orang), 2023
Number of Horticulture Individual Agricultural Holdersby District in Trenggalek Regency, Horticultural Crops Group, and Sex (person), 2023

Kecamatan *District*	Tanaman Hortikultura[1] *Horticultural Crops*[1]		
	Laki-laki *Male*	Perempuan *Female*	Jumlah *Total*
(1)	(2)	(3)	(4)
Panggul	7.673	1.020	8.693
Munjungan	4.149	282	4.431
Watulimo	12.419	1.789	14.208
Kampak	4.331	625	4.956
Dongko	15.066	1.991	17.057
Pule	11.232	1.508	12.740
Karangan	1.863	478	2.341
Suruh	2.701	657	3.358
Gandusari	997	248	1.245
Durenan	1.964	1.046	3.010
Pogalan	2.741	824	3.565
Trenggalek	656	133	789
Tugu	3.481	741	4.222
Bendungan	5.508	821	6.329
Kabupaten Trenggalek	**74.781**	**12.163**	**86.944**

https://trenggalekkab.bps.go.id

Lanjutan Tabel/*Continued Table* 5.21

Kecamatan *District*	Tanaman Hortikultura Semusim *Temporary Horticultural Crops*		
	Laki-laki *Male*	Perempuan *Female*	Jumlah *Total*
(1)	(5)	(6)	(7)
Panggul	2.780	292	3.072
Munjungan	476	33	509
Watulimo	161	55	216
Kampak	120	23	143
Dongko	5.705	721	6.426
Pule	7.041	896	7.937
Karangan	359	72	431
Suruh	681	219	900
Gandusari	379	59	438
Durenan	337	147	484
Pogalan	1.283	226	1.509
Trenggalek	160	30	190
Tugu	549	98	647
Bendungan	2.519	294	2.813
Kabupaten Trenggalek	**22.550**	**3.165**	**25.715**

https://trenggalekkab.bps.go.id

Lanjutan Tabel/*Continued Table* 5.21

Kecamatan *District*	Tanaman Hortikultura Tahunan *Permanent Horticultural Crops*		
	Laki-laki *Male*	Perempuan *Female*	Jumlah *Total*
(1)	(8)	(9)	(10)
Panggul	6.478	883	7.361
Munjungan	3.824	259	4.083
Watulimo	12.390	1.772	14.162
Kampak	4.276	614	4.890
Dongko	14.371	1.880	16.251
Pule	7.409	985	8.394
Karangan	1.634	435	2.069
Suruh	2.509	607	3.116
Gandusari	693	198	891
Durenan	1.746	983	2.729
Pogalan	1.668	650	2.318
Trenggalek	521	106	627
Tugu	3.211	687	3.898
Bendungan	5.024	756	5.780
Kabupaten Trenggalek	**65.754**	**10.815**	**76.569**

Catatan/*Note:* [1]Satu UTP Hortikultura dapat mengusahakan lebih dari satu kelompok tanaman hortikultura/ *One Horticulture Individual Agriculture Holders can engage more than one horticulture crops group*

https://trenggalekkab.bps.go.id

Tabel 5.22
Table

Jumlah Rumah Tangga Usaha Hortikultura Tahunan Menurut Kecamatan di Kabupaten Trenggalek dan Jenis Tanaman (rumah tangga), 2023
Number of Permanent Horticulture Households by District in Trenggalek Regency and Crops Category (households), 2023

Kecamatan *District*	Tanaman Hortikultura Tahunan *Permanent Horticultural Crops*			
	Kapulaga *Cardamom*	Jeruk Nipis *Lime*	Jeruk *Orange*	Pisang *Banana*
(1)	(2)	(3)	(4)	(5)
Panggul	54	9	110	6.132
Munjungan	1.195	4	6	856
Watulimo	3.629	24	100	2.986
Kampak	2.923	8	11	1.530
Dongko	3.153	25	108	11.210
Pule	97	7	163	5.001
Karangan	5	26	74	1.303
Suruh	72	22	18	1.193
Gandusari	12	7	44	592
Durenan	1	71	149	1.649
Pogalan	3	30	101	1.189
Trenggalek	3	1	20	307
Tugu	25	36	128	2.163
Bendungan	1.493	27	195	4.066
Kabupaten Trenggalek	**12.665**	**297**	**1.227**	**40.177**

https://trenggalekkab.bps.go.id

Lanjutan Tabel/*Continued Table* 5.22

Kecamatan *District*	Tanaman Hortikultura Tahunan *Permanent Horticultural Crops*			
	Mangga *Mango*	Pepaya *Papaya*	Nenas *Pineapple*	Durian *Durian*
(1)	(6)	(7)	(8)	(9)
Panggul	655	164	2	350
Munjungan	39	-	-	2.258
Watulimo	135	63	2	10.793
Kampak	31	28	-	1.176
Dongko	185	159	4	2.891
Pule	82	67	-	1.601
Karangan	479	124	-	41
Suruh	109	56	-	662
Gandusari	47	50	-	54
Durenan	530	272	2	88
Pogalan	477	93	1	92
Trenggalek	37	44	-	182
Tugu	834	247	3	179
Bendungan	148	252	9	1.632
Kabupaten Trenggalek	**3.788**	**1.619**	**23**	**21.999**

https://trenggalekkab.bps.go.id

Tabel / ***Table*** 5.23

Jumlah Usaha Pertanian Perorangan Hortikultura Tahunan Menurut Kecamatan di Kabupaten Trenggalek dan Jenis Tanaman (unit), 2023
Number of Permanent Horticulture Individual Agricultural Holdings by District in Trenggalek Regency and Crops Category (units), 2023

Kecamatan *District*	Tanaman Hortikultura Tahunan *Permanent Horticultural Crops*			
	Kapulaga *Cardamom*	Jeruk Nipis *Lime*	Jeruk *Orange*	Pisang *Banana*
(1)	(2)	(3)	(4)	(5)
Panggul	54	9	110	6.168
Munjungan	1.195	4	6	857
Watulimo	3.629	24	100	3.029
Kampak	2.923	8	11	1.531
Dongko	3.153	25	108	11.239
Pule	97	7	163	5.015
Karangan	5	26	74	1.305
Suruh	72	22	18	1.202
Gandusari	12	7	44	592
Durenan	1	71	149	1.667
Pogalan	3	30	101	1.190
Trenggalek	3	1	20	307
Tugu	25	36	128	2.164
Bendungan	1.493	27	195	4.109
Kabupaten Trenggalek	**12.665**	**297**	**1.227**	**40.375**

https://trenggalekkab.bps.go.id

Lanjutan Tabel/*Continued Table* 5.23

Kecamatan *District*	Tanaman Hortikultura Tahunan *Permanent Horticultural Crops*			
	Mangga *Mango*	Pepaya *Papaya*	Nenas *Pineapple*	Durian *Durian*
(1)	(6)	(7)	(8)	(9)
Panggul	655	165	2	350
Munjungan	39	-	-	2.285
Watulimo	135	63	2	11.088
Kampak	31	28	-	1.177
Dongko	185	159	4	2.893
Pule	82	67	-	1.604
Karangan	480	124	-	41
Suruh	109	57	-	666
Gandusari	47	50	-	54
Durenan	531	273	2	89
Pogalan	477	93	1	92
Trenggalek	37	44	-	182
Tugu	834	247	3	179
Bendungan	148	253	9	1.636
Kabupaten Trenggalek	**3.790**	**1.623**	**23**	**22.336**

https://trenggalekkab.bps.go.id

Tabel / ***Table*** **5.24.1**

Jumlah Rumah Tangga Usaha Tanaman Kapulaga Menurut Kecamatan di Kabupaten Trenggalek dan Jenis Usaha (rumah tangga), 2023
Number of Cardamom Households by District in Trenggalek Regency and Type of Activities (households), 2023

Kecamatan *District*	Jenis Usaha *Type of Activities*				Rumah Tangga Usaha Budi Daya *Cultivation Households*	Rumah Tangga Usaha Pembibitan *Nursery Households*
	Hanya Budi Daya *Cultivation Only*	Hanya Pembibitan *Nursery Only*	Budi Daya dan Pembibitan *Cultivation and Nursery*	Jumlah *Total*		
(1)	(2)	(3)	(4)	(5)	(6)	(7)
Panggul	54	-	-	54	54	-
Munjungan	1.180	7	8	1.195	1.188	15
Watulimo	3.629	-	-	3.629	3.629	-
Kampak	2.923	-	-	2.923	2.923	-
Dongko	3.152	-	1	3.153	3.153	1
Pule	97	-	-	97	97	-
Karangan	5	-	-	5	5	-
Suruh	72	-	-	72	72	-
Gandusari	12	-	-	12	12	-
Durenan	1	-	-	1	1	-
Pogalan	3	-	-	3	3	-
Trenggalek	3	-	-	3	3	-
Tugu	25	-	-	25	25	-
Bendungan	1.493	-	-	1.493	1.493	-
Kabupaten Trenggalek	**12.649**	**7**	**9**	**12.665**	**12658**	**16**

https://trenggalekkab.bps.go.id

Tabel 5.24.2
Table

Jumlah Rumah Tangga Usaha Tanaman Jeruk Nipis Menurut Kecamatan di Kabupaten Trenggalek dan Jenis Usaha (rumah tangga), 2023
Number of Lime Households by District in Trenggalek Regency and Type of Activities (households), 2023

Kecamatan *District*	Jenis Usaha *Type of Activities*				Rumah Tangga Usaha Budi Daya *Cultivation Households*	Rumah Tangga Usaha Pembibitan *Nursery Households*
	Hanya Budi Daya *Cultivation Only*	Hanya Pembibitan *Nursery Only*	Budi Daya dan Pembibitan *Cultivation and Nursery*	Jumlah *Total*		
(1)	(2)	(3)	(4)	(5)	(6)	(7)
Panggul	9	-	-	9	9	-
Munjungan	3	1	-	4	3	1
Watulimo	24	-	-	24	24	-
Kampak	8	-	-	8	8	-
Dongko	25	-	-	25	25	-
Pule	7	-	-	7	7	-
Karangan	26	-	-	26	26	-
Suruh	22	-	-	22	22	-
Gandusari	7	-	-	7	7	-
Durenan	70	1	-	71	70	1
Pogalan	26	1	3	30	29	4
Trenggalek	1	-	-	1	1	-
Tugu	36	-	-	36	36	-
Bendungan	27	-	-	27	27	-
Kabupaten Trenggalek	**291**	**3**	**3**	**297**	**294**	**6**

https://trenggalekkab.bps.go.id

Tabel / ***Table*** 5.24.3

Jumlah Rumah Tangga Usaha Tanaman Jeruk Menurut Kecamatan di Kabupaten Trenggalek dan Jenis Usaha (rumah tangga), 2023
Number of Orange Households by District in Trenggalek Regency and Type of Activities (households), 2023

Kecamatan *District*	Jenis Usaha *Type of Activities*				Rumah Tangga Usaha Budi Daya *Cultivation Households*	Rumah Tangga Usaha Pembibitan *Nursery Households*
	Hanya Budi Daya *Cultivation Only*	Hanya Pembibitan *Nursery Only*	Budi Daya dan Pembibitan *Cultivation and Nursery*	Jumlah *Total*		
(1)	(2)	(3)	(4)	(5)	(6)	(7)
Panggul	111	-	-	111	111	-
Munjungan	6	-	-	6	6	-
Watulimo	99	2	-	101	99	2
Kampak	12	-	-	12	12	-
Dongko	109	-	-	109	109	-
Pule	164	-	-	164	164	-
Karangan	75	-	-	75	75	-
Suruh	18	-	-	18	18	-
Gandusari	45	-	-	45	45	-
Durenan	150	2	-	152	150	2
Pogalan	95	4	3	102	98	7
Trenggalek	20	-	-	20	20	-
Tugu	131	-	-	131	131	-
Bendungan	199	-	-	199	199	-
Kabupaten Trenggalek	**1.234**	**8**	**3**	**1.245**	**1.237**	**11**

https://trenggalekkab.bps.go.id

Tabel 5.24.4
Table

Jumlah Rumah Tangga Usaha Tanaman Pisang Menurut Kecamatan di Kabupaten Trenggalek dan Jenis Usaha (rumah tangga), 2023
Number of Banana Households by District in Trenggalek Regency and Type of Activities (households), 2023

Kecamatan *District*	Jenis Usaha *Type of Activities*				Rumah Tangga Usaha Budi Daya *Cultivation Households*	Rumah Tangga Usaha Pembibitan *Nursery Households*
	Hanya Budi Daya *Cultivation Only*	Hanya Pembibitan *Nursery Only*	Budi Daya dan Pembibitan *Cultivation and Nursery*	Jumlah *Total*		
(1)	(2)	(3)	(4)	(5)	(6)	(7)
Panggul	6.567	-	-	6.567	6.567	-
Munjungan	872	-	-	872	872	-
Watulimo	3.458	-	-	3.458	3.458	-
Kampak	1.654	-	-	1.654	1.654	-
Dongko	13.120	-	-	13.120	13.120	-
Pule	5.335	-	-	5.335	5.335	-
Karangan	1.547	-	-	1.547	1.547	-
Suruh	1.277	-	1	1.278	1.278	1
Gandusari	669	-	-	669	669	-
Durenan	1.992	-	-	1.992	1.992	-
Pogalan	1.403	-	6	1.409	1.409	6
Trenggalek	367	-	-	367	367	-
Tugu	2.457	-	-	2.457	2.457	-
Bendungan	4.625	-	-	4.625	4.625	-
Kabupaten Trenggalek	**45.343**	**-**	**7**	**45.350**	**45.350**	**7**

https://trenggalekkab.bps.go.id

Tabel / ***Table*** 5.24.5

Jumlah Rumah Tangga Usaha Tanaman Mangga Menurut Kecamatan di Kabupaten Trenggalek dan Jenis Usaha (rumah tangga), 2023
Number of Mango Households by District in Trenggalek Regency and Type of Activities (households), 2023

Kecamatan *District*	Jenis Usaha *Type of Activities*				Rumah Tangga Usaha Budi Daya *Cultivation Households*	Rumah Tangga Usaha Pembibitan *Nursery Households*
	Hanya Budi Daya *Cultivation Only*	Hanya Pembibitan *Nursery Only*	Budi Daya dan Pembibitan *Cultivation and Nursery*	Jumlah *Total*		
(1)	(2)	(3)	(4)	(5)	(6)	(7)
Panggul	656	-	-	656	656	-
Munjungan	40	-	-	40	40	-
Watulimo	136	-	-	136	136	-
Kampak	31	-	-	31	31	-
Dongko	186	-	-	186	186	-
Pule	84	-	-	84	84	-
Karangan	487	-	-	487	487	-
Suruh	109	-	-	109	109	-
Gandusari	48	-	-	48	48	-
Durenan	550	-	-	550	550	-
Pogalan	466	3	11	480	477	14
Trenggalek	38	-	-	38	38	-
Tugu	838	-	-	838	838	-
Bendungan	148	-	-	148	148	-
Kabupaten Trenggalek	**3.817**	**3**	**11**	**3.831**	**3.828**	**14**

https://trenggalekkab.bps.go.id

Tabel 5.24.6
Table

Jumlah Rumah Tangga Usaha Tanaman Pepaya Menurut Kecamatan di Kabupaten Trenggalek dan Jenis Usaha (rumah tangga), 2023
Number of Papaya Households by District in Trenggalek Regency and Type of Activities (households), 2023

Kecamatan *District*	Jenis Usaha *Type of Activities*				Rumah Tangga Usaha Budi Daya *Cultivation Households*	Rumah Tangga Usaha Pembibitan *Nursery Households*
	Hanya Budi Daya *Cultivation Only*	Hanya Pembibitan *Nursery Only*	Budi Daya dan Pembibitan *Cultivation and Nursery*	Jumlah *Total*		
(1)	(2)	(3)	(4)	(5)	(6)	(7)
Panggul	165	-	-	165	165	-
Munjungan	-	-	-	-	-	-
Watulimo	63	-	-	63	63	-
Kampak	28	-	-	28	28	-
Dongko	159	-	-	159	159	-
Pule	67	-	-	67	67	-
Karangan	124	-	-	124	124	-
Suruh	56	-	-	56	56	-
Gandusari	50	-	-	50	50	-
Durenan	274	-	-	274	274	-
Pogalan	91	-	2	93	93	2
Trenggalek	44	-	-	44	44	-
Tugu	248	-	-	248	248	-
Bendungan	254	-	-	254	254	-
Kabupaten Trenggalek	**1.623**	**-**	**2**	**1.625**	**1.625**	**2**

https://trenggalekkab.bps.go.id

Tabel 5.24.7
Table

Jumlah Rumah Tangga Usaha Tanaman Nenas Menurut Kecamatan di Kabupaten Trenggalek dan Jenis Usaha (rumah tangga), 2023
Number of Pineapple Households by District in Trenggalek Regency and Type of Activities (households), 2023

Kecamatan *District*	Jenis Usaha *Type of Activities*				Rumah Tangga Usaha Budi Daya *Cultivation Households*	Rumah Tangga Usaha Pembibitan *Nursery Households*
	Hanya Budi Daya *Cultivation Only*	Hanya Pembibitan *Nursery Only*	Budi Daya dan Pembibitan *Cultivation and Nursery*	Jumlah *Total*		
(1)	(2)	(3)	(4)	(5)	(6)	(7)
Panggul	2	-	-	2	2	-
Munjungan	-	-	-	-	-	-
Watulimo	2	-	-	2	2	-
Kampak	-	-	-	-	-	-
Dongko	4	-	-	4	4	-
Pule	-	-	-	-	-	-
Karangan	-	-	-	-	-	-
Suruh	-	-	-	-	-	-
Gandusari	-	-	-	-	-	-
Durenan	2	-	-	2	2	-
Pogalan	1	-	-	1	1	-
Trenggalek	-	-	-	-	-	-
Tugu	3	-	-	3	3	-
Bendungan	9	-	-	9	9	-
Kabupaten Trenggalek	**23**	**-**	**-**	**23**	**23**	**-**

https://trenggalekkab.bps.go.id

Tabel 5.24.8
Table

Jumlah Rumah Tangga Usaha Tanaman Durian Menurut Kecamatan di Kabupaten Trenggalek dan Jenis Usaha (rumah tangga), 2023
Number of Durian Households by District in Trenggalek Regency and Type of Activities (households), 2023

Kecamatan *District*	Jenis Usaha *Type of Activities*				Rumah Tangga Usaha Budi Daya *Cultivation Households*	Rumah Tangga Usaha Pembibitan *Nursery Households*
	Hanya Budi Daya *Cultivation Only*	Hanya Pembibitan *Nursery Only*	Budi Daya dan Pembibitan *Cultivation and Nursery*	Jumlah *Total*		
(1)	(2)	(3)	(4)	(5)	(6)	(7)
Panggul	350	-	-	350	350	-
Munjungan	2.259	-	1	2.260	2.260	1
Watulimo	11.121	3	6	11.130	11.127	9
Kampak	1.177	-	-	1.177	1.177	-
Dongko	2.890	1	-	2.891	2.890	1
Pule	1.605	-	-	1.605	1.605	-
Karangan	41	-	-	41	41	-
Suruh	662	1	-	663	662	1
Gandusari	52	3	-	55	52	3
Durenan	87	1	-	88	87	1
Pogalan	86	4	2	92	88	6
Trenggalek	182	-	-	182	182	-
Tugu	179	-	-	179	179	-
Bendungan	1.632	1	-	1.633	1.632	1
Kabupaten Trenggalek	**22.323**	**14**	**9**	**22.346**	**22.332**	**23**

https://trenggalekkab.bps.go.id

Tabel / ***Table*** **5.25.1**

Jumlah Usaha Pertanian Perorangan Tanaman Kapulaga Menurut Kecamatan di Kabupaten Trenggalek dan Jenis Usaha (unit), 2023
Number of Cardamom Individual Agricultural Holdings by District in Trenggalek Regency and Type of Activities (units), 2023

Kecamatan *District*	Jenis Usaha *Type of Activities*				Usaha Pertanian Perorangan Budi Daya *Cultivation Individual Agricultural Holdings*	Usaha Pertanian Perorangan Pembibitan *Nursery Individual Agricultural Holdings*
	Hanya Budi Daya *Cultivation Only*	Hanya Pembibitan *Nursery Only*	Budi Daya dan Pembibitan *Cultivation and Nursery*	Jumlah *Total*		
(1)	(2)	(3)	(4)	(5)	(6)	(7)
Panggul	54	-	-	54	54	-
Munjungan	1.193	7	8	1.208	1.201	15
Watulimo	3.711	-	-	3.711	3.711	-
Kampak	2.943	-	-	2.943	2.943	-
Dongko	3.164	-	1	3.165	3.165	1
Pule	98	-	-	98	98	-
Karangan	5	-	-	5	5	-
Suruh	72	-	-	72	72	-
Gandusari	12	-	-	12	12	-
Durenan	1	-	-	1	1	-
Pogalan	3	-	-	3	3	-
Trenggalek	3	-	-	3	3	-
Tugu	25	-	-	25	25	-
Bendungan	1.507	-	-	1.507	1.507	-
Kabupaten Trenggalek	**12.791**	**7**	**9**	**12.807**	**12.800**	**16**

https://trenggalekkab.bps.go.id

Tabel 5.25.2
Table

Jumlah Usaha Pertanian Perorangan Tanaman Jeruk Nipis Menurut Kecamatan di Kabupaten Trenggalek dan Jenis Usaha (unit), 2023
Number of Lime Individual Agricultural Holdings by District in Trenggalek Regency and Type of Activities (units), 2023

Kecamatan *District*	Jenis Usaha *Type of Activities*				Usaha Pertanian Perorangan Budi Daya *Cultivation Individual Agricultural Holdings*	Usaha Pertanian Perorangan Pembibitan *Nursery Individual Agricultural Holdings*
	Hanya Budi Daya *Cultivation Only*	Hanya Pembibitan *Nursery Only*	Budi Daya dan Pembibitan *Cultivation and Nursery*	Jumlah *Total*		
(1)	(2)	(3)	(4)	(5)	(6)	(7)
Panggul	9	-	-	9	9	-
Munjungan	3	1	-	4	3	1
Watulimo	24	-	-	24	24	-
Kampak	8	-	-	8	8	-
Dongko	25	-	-	25	25	-
Pule	7	-	-	7	7	-
Karangan	26	-	-	26	26	-
Suruh	22	-	-	22	22	-
Gandusari	7	-	-	7	7	-
Durenan	70	1	-	71	70	1
Pogalan	26	1	3	30	29	4
Trenggalek	1	-	-	1	1	-
Tugu	36	-	-	36	36	-
Bendungan	27	-	-	27	27	-
Kabupaten Trenggalek	**291**	**3**	**3**	**297**	**294**	**6**

https://trenggalekkab.bps.go.id

Tabel 5.25.3
Table

Jumlah Usaha Pertanian Perorangan Tanaman Jeruk Menurut Kecamatan di Kabupaten Trenggalek dan Jenis Usaha (unit), 2023
Number of Orange Individual Agricultural Holdings by District in Trenggalek Regency and Type of Activities (units), 2023

Kecamatan *District*	Jenis Usaha *Type of Activities*				Usaha Pertanian Perorangan Budi Daya *Cultivation Individual Agricultural Holdings*	Usaha Pertanian Perorangan Pembibitan *Nursery Individual Agricultural Holdings*
	Hanya Budi Daya *Cultivation Only*	Hanya Pembibitan *Nursery Only*	Budi Daya dan Pembibitan *Cultivation and Nursery*	Jumlah *Total*		
(1)	(2)	(3)	(4)	(5)	(6)	(7)
Panggul	111	-	-	111	111	-
Munjungan	6	-	-	6	6	-
Watulimo	99	2	-	101	99	2
Kampak	12	-	-	12	12	-
Dongko	109	-	-	109	109	-
Pule	164	-	-	164	164	-
Karangan	75	-	-	75	75	-
Suruh	18	-	-	18	18	-
Gandusari	45	-	-	45	45	-
Durenan	150	2	-	152	150	2
Pogalan	95	4	3	102	98	7
Trenggalek	20	-	-	20	20	-
Tugu	131	-	-	131	131	-
Bendungan	199	-	-	199	199	-
Kabupaten Trenggalek	**1.234**	**8**	**3**	**1.245**	**1.237**	**11**

https://trenggalekkab.bps.go.id

Tabel 5.25.4
Table

Jumlah Usaha Pertanian Perorangan Tanaman Pisang Menurut Kecamatan di Kabupaten Trenggalek dan Jenis Usaha (unit), 2023
Number of Banana Individual Agricultural Holdings by District in Trenggalek Regency and Type of Activities (units), 2023

Kecamatan *District*	Jenis Usaha *Type of Activities*				Usaha Pertanian Perorangan Budi Daya *Cultivation Individual Agricultural Holdings*	Usaha Pertanian Perorangan Pembibitan *Nursery Individual Agricultural Holdings*
	Hanya Budi Daya *Cultivation Only*	Hanya Pembibitan *Nursery Only*	Budi Daya dan Pembibitan *Cultivation and Nursery*	Jumlah *Total*		
(1)	(2)	(3)	(4)	(5)	(6)	(7)
Panggul	6.592	-	-	6.592	6.592	-
Munjungan	873	-	-	873	873	-
Watulimo	3.491	-	-	3.491	3.491	-
Kampak	1.655	-	-	1.655	1.655	-
Dongko	13.143	-	-	13.143	13.143	-
Pule	5.344	-	-	5.344	5.344	-
Karangan	1.548	-	-	1.548	1.548	-
Suruh	1.285	-	1	1.286	1.286	1
Gandusari	669	-	-	669	669	-
Durenan	2.011	-	-	2.011	2.011	-
Pogalan	1.404	-	6	1.410	1.410	6
Trenggalek	367	-	-	367	367	-
Tugu	2.459	-	-	2.459	2.459	-
Bendungan	4.642	-	-	4.642	4.642	-
Kabupaten Trenggalek	**45.483**	**-**	**7**	**45.490**	**45.490**	**7**

https://trenggalekkab.bps.go.id

Tabel 5.25.5
Table

Jumlah Usaha Pertanian Perorangan Tanaman Mangga Menurut Kecamatan di Kabupaten Trenggalek dan Jenis Usaha (unit), 2023
Number of Mango Individual Agricultural Holdings by District in Trenggalek Regency and Type of Activities (units), 2023

Kecamatan *District*	Jenis Usaha *Type of Activities*				Usaha Pertanian Perorangan Budi Daya *Cultivation Individual Agricultural Holdings*	Usaha Pertanian Perorangan Pembibitan *Nursery Individual Agricultural Holdings*
	Hanya Budi Daya *Cultivation Only*	Hanya Pembibitan *Nursery Only*	Budi Daya dan Pembibitan *Cultivation and Nursery*	Jumlah *Total*		
(1)	(2)	(3)	(4)	(5)	(6)	(7)
Panggul	656	-	-	656	656	-
Munjungan	40	-	-	40	40	-
Watulimo	136	-	-	136	136	-
Kampak	31	-	-	31	31	-
Dongko	186	-	-	186	186	-
Pule	84	-	-	84	84	-
Karangan	488	-	-	488	488	-
Suruh	109	-	-	109	109	-
Gandusari	48	-	-	48	48	-
Durenan	551	-	-	551	551	-
Pogalan	466	3	11	480	477	14
Trenggalek	38	-	-	38	38	-
Tugu	838	-	-	838	838	-
Bendungan	148	-	-	148	148	-
Kabupaten Trenggalek	**3.819**	**3**	**11**	**3.833**	**3.830**	**14**

https://trenggalekkab.bps.go.id

Tabel / ***Table*** 5.25.6

Jumlah Usaha Pertanian Perorangan Tanaman Pepaya Menurut Kecamatan di Kabupaten Trenggalek dan Jenis Usaha (unit), 2023
Number of Papaya Individual Agricultural Holdings by District in Trenggalek Regency and Type of Activities (units), 2023

Kecamatan *District*	Jenis Usaha *Type of Activities*				Usaha Pertanian Perorangan Budi Daya *Cultivation Individual Agricultural Holdings*	Usaha Pertanian Perorangan Pembibitan *Nursery Individual Agricultural Holdings*
	Hanya Budi Daya *Cultivation Only*	Hanya Pembibitan *Nursery Only*	Budi Daya dan Pembibitan *Cultivation and Nursery*	Jumlah *Total*		
(1)	(2)	(3)	(4)	(5)	(6)	(7)
Panggul	165	-	-	165	165	-
Munjungan	-	-	-	-	-	-
Watulimo	63	-	-	63	63	-
Kampak	28	-	-	28	28	-
Dongko	159	-	-	159	159	-
Pule	67	-	-	67	67	-
Karangan	124	-	-	124	124	-
Suruh	57	-	-	57	57	-
Gandusari	50	-	-	50	50	-
Durenan	274	-	-	274	274	-
Pogalan	91	-	2	93	93	2
Trenggalek	44	-	-	44	44	-
Tugu	248	-	-	248	248	-
Bendungan	255	-	-	255	255	-
Kabupaten Trenggalek	**1.625**	**-**	**2**	**1.627**	**1.627**	**2**

https://trenggalekkab.bps.go.id

Tabel 5.25.7
Table

Jumlah Usaha Pertanian Perorangan Tanaman Nenas Menurut Kecamatan di Kabupaten Trenggalek dan Jenis Usaha (unit), 2023
Number of Pineapple Individual Agricultural Holdings by District in Trenggalek Regency and Type of Activities (units), 2023

Kecamatan *District*	Jenis Usaha *Type of Activities*				Usaha Pertanian Perorangan Budi Daya *Cultivation Individual Agricultural Holdings*	Usaha Pertanian Perorangan Pembibitan *Nursery Individual Agricultural Holdings*
	Hanya Budi Daya *Cultivation Only*	Hanya Pembibitan *Nursery Only*	Budi Daya dan Pembibitan *Cultivation and Nursery*	Jumlah *Total*		
(1)	(2)	(3)	(4)	(5)	(6)	(7)
Panggul	2	-	-	2	2	-
Munjungan	-	-	-	-	-	-
Watulimo	2	-	-	2	2	-
Kampak	-	-	-	-	-	-
Dongko	4	-	-	4	4	-
Pule	-	-	-	-	-	-
Karangan	-	-	-	-	-	-
Suruh	-	-	-	-	-	-
Gandusari	-	-	-	-	-	-
Durenan	2	-	-	2	2	-
Pogalan	1	-	-	1	1	-
Trenggalek	-	-	-	-	-	-
Tugu	3	-	-	3	3	-
Bendungan	9	-	-	9	9	-
Kabupaten Trenggalek	**23**	**-**	**-**	**23**	**23**	**-**

https://trenggalekkab.bps.go.id

Tabel / ***Table*** 5.25.8

Jumlah Usaha Pertanian Perorangan Tanaman Durian Menurut Kecamatan di Kabupaten Trenggalek dan Jenis Usaha (unit), 2023
Number of Durian Individual Agricultural Holdings by District in Trenggalek Regency and Type of Activities (units), 2023

Kecamatan *District*	Jenis Usaha *Type of Activities*				Usaha Pertanian Perorangan Budi Daya *Cultivation Individual Agricultural Holdings*	Usaha Pertanian Perorangan Pembibitan *Nursery Individual Agricultural Holdings*
	Hanya Budi Daya *Cultivation Only*	Hanya Pembibitan *Nursery Only*	Budi Daya dan Pembibitan *Cultivation and Nursery*	Jumlah *Total*		
(1)	(2)	(3)	(4)	(5)	(6)	(7)
Panggul	350	-	-	350	350	-
Munjungan	2.284	-	1	2.285	2.285	1
Watulimo	11.418	3	6	11.427	11.424	9
Kampak	1.178	-	-	1.178	1.178	-
Dongko	2.892	1	-	2.893	2.892	1
Pule	1.608	-	-	1.608	1.608	-
Karangan	41	-	-	41	41	-
Suruh	666	1	-	667	666	1
Gandusari	52	3	-	55	52	3
Durenan	88	1	-	89	88	1
Pogalan	86	4	2	92	88	6
Trenggalek	182	-	-	182	182	-
Tugu	179	-	-	179	179	-
Bendungan	1.636	1	-	1.637	1.636	1
Kabupaten Trenggalek	**22.660**	**14**	**9**	**22.683**	**22.669**	**23**

https://trenggalekkab.bps.go.id

Tabel 5.26.1
Table

Jumlah Rumah Tangga Usaha Tanaman Kapulaga Menurut Kecamatan di Kabupaten Trenggalek dan Kondisi Utama Tanaman (rumah tangga), 2023
Number of Cardamom Households by District in Trenggalek Regency and Main Condition of Crops (households), 2023

Kecamatan *District*	Kondisi Utama Tanaman *Main Condition of Crops*			
	Tunggal *Single Cropping*	Campuran *Mixed Cropping*	Tumpang Sari *Intercropping*	Asosiasi antara Semusim dan Tahunan *Associated Crops between Temporary and Permanent Crops*
(1)	(2)	(3)	(4)	(5)
Panggul	22	32	-	-
Munjungan	408	777	2	3
Watulimo	460	2.986	135	48
Kampak	508	2.219	90	108
Dongko	474	2.544	80	57
Pule	25	71	1	-
Karangan	1	4	-	-
Suruh	24	48	-	-
Gandusari	4	8	-	-
Durenan	-	1	-	-
Pogalan	3	-	-	-
Trenggalek	-	2	1	-
Tugu	17	6	-	2
Bendungan	836	645	4	9
Kabupaten Trenggalek	**2.782**	**9.343**	**313**	**227**

Catatan/*Notes*:
- Hanya mencakup RTUP budi daya/ *Only covers cultivation Agricultural Households*
- Satu RTUP budi daya tanaman hortikultura dapat memiliki lebih dari satu kondisi utama tanaman/ *One Horticulture Cultivation Households can have more than one type of main condition of crops*

https://trenggalekkab.bps.go.id

Tabel 5.26.2
Table

Jumlah Rumah Tangga Usaha Tanaman Jeruk Nipis Menurut Kecamatan di Kabupaten Trenggalek dan Kondisi Utama Tanaman (rumah tangga), 2023
Number of Lime Households by District in Trenggalek Regency and Main Condition of Crops (households), 2023

Kecamatan *District*	Kondisi Utama Tanaman *Main Condition of Crops*			
	Tunggal *Single Cropping*	Campuran *Mixed Cropping*	Tumpang Sari *Intercropping*	Asosiasi antara Semusim dan Tahunan *Associated Crops between Temporary and Permanent Crops*
(1)	(2)	(3)	(4)	(5)
Panggul	-	9	-	-
Munjungan	2	1	-	-
Watulimo	1	23	-	-
Kampak	-	8	-	-
Dongko	5	20	-	-
Pule	3	4	-	-
Karangan	18	8	-	-
Suruh	6	14	-	2
Gandusari	4	3	-	-
Durenan	14	53	2	1
Pogalan	11	18	-	-
Trenggalek	-	1	-	-
Tugu	8	27	-	1
Bendungan	21	6	-	-
Kabupaten Trenggalek	**93**	**195**	**2**	**4**

Catatan/*Notes*:
- Hanya mencakup RTUP budi daya/ *Only covers cultivation Agricultural Households*
- Satu RTUP budi daya tanaman hortikultura dapat memiliki lebih dari satu kondisi utama tanaman/ *One Horticulture Cultivation Households can have more than one type of main condition of crops*

https://trenggalekkab.bps.go.id

Tabel / ***Table*** **5.26.3**

Jumlah Rumah Tangga Usaha Tanaman Jeruk Menurut Kecamatan di Kabupaten Trenggalek dan Kondisi Utama Tanaman (rumah tangga), 2023
Number of Orange Households by District in Trenggalek Regency and Main Condition of Crops (households), 2023

Kecamatan *District*	Kondisi Utama Tanaman *Main Condition of Crops*			
	Tunggal *Single Cropping*	Campuran *Mixed Cropping*	Tumpang Sari *Intercropping*	Asosiasi antara Semusim dan Tahunan *Associated Crops between Temporary and Permanent Crops*
(1)	(2)	(3)	(4)	(5)
Panggul	17	94	-	-
Munjungan	-	6	-	-
Watulimo	7	84	-	8
Kampak	2	10	-	-
Dongko	9	93	7	-
Pule	32	125	4	3
Karangan	40	35	-	-
Suruh	5	13	-	-
Gandusari	24	21	-	-
Durenan	40	102	8	-
Pogalan	41	54	3	-
Trenggalek	11	9	-	-
Tugu	68	60	-	3
Bendungan	88	105	5	1
Kabupaten Trenggalek	**384**	**811**	**27**	**15**

Catatan/*Notes*:
- Hanya mencakup RTUP budi daya/ *Only covers cultivation Agricultural Households*
- Satu RTUP budi daya tanaman hortikultura dapat memiliki lebih dari satu kondisi utama tanaman/ *One Horticulture Cultivation Households can have more than one type of main condition of crops*

https://trenggalekkab.bps.go.id

Tabel 5.26.4
Table

Jumlah Rumah Tangga Usaha Tanaman Pisang Menurut Kecamatan di Kabupaten Trenggalek dan Kondisi Utama Tanaman (rumah tangga), 2023
Number of Banana Households by District in Trenggalek Regency and Main Condition of Crops (households), 2023

Kecamatan *District*	Kondisi Utama Tanaman *Main Condition of Crops*			
	Tunggal *Single Cropping*	Campuran *Mixed Cropping*	Tumpang Sari *Intercropping*	Asosiasi antara Semusim dan Tahunan *Associated Crops between Temporary and Permanent Crops*
(1)	(2)	(3)	(4)	(5)
Panggul	203	592	59	19
Munjungan	137	3.086	13	223
Watulimo	149	1.487	5	13
Kampak	741	11.710	536	135
Dongko	273	4.806	71	186
Pule	805	737	2	3
Karangan	129	1.128	6	15
Suruh	219	439	4	7
Gandusari	658	1.292	34	8
Durenan	463	927	5	14
Pogalan	171	189	1	6
Trenggalek	880	1.523	-	54
Tugu	1.513	2.961	74	79
Bendungan	836	645	4	9
Kabupaten Trenggalek	**7.142**	**36.566**	**825**	**826**

Catatan/*Notes*:
- Hanya mencakup RTUP budi daya/ *Only covers cultivation Agricultural Households*
- Satu RTUP budi daya tanaman hortikultura dapat memiliki lebih dari satu kondisi utama tanaman/ *One Horticulture Cultivation Households can have more than one type of main condition of crops*

https://trenggalekkab.bps.go.id

Tabel / ***Table*** 5.26.5

Jumlah Rumah Tangga Usaha Tanaman Mangga Menurut Kecamatan di Kabupaten Trenggalek dan Kondisi Utama Tanaman (rumah tangga), 2023
Number of Mango Households by District in Trenggalek Regency and Main Condition of Crops (households), 2023

Kecamatan *District*	Kondisi Utama Tanaman *Main Condition of Crops*			
	Tunggal *Single Cropping*	Campuran *Mixed Cropping*	Tumpang Sari *Intercropping*	Asosiasi antara Semusim dan Tahunan *Associated Crops between Temporary and Permanent Crops*
(1)	(2)	(3)	(4)	(5)
Panggul	91	416	2	-
Munjungan	-	34	-	-
Watulimo	14	110	1	3
Kampak	6	23	-	-
Dongko	21	140	3	-
Pule	5	72	-	1
Karangan	310	98	-	-
Suruh	35	70	-	-
Gandusari	17	26	-	1
Durenan	121	344	25	-
Pogalan	179	181	1	3
Trenggalek	19	12	-	-
Tugu	302	224	-	11
Bendungan	68	76	1	1
Kabupaten Trenggalek	**1.188**	**1.826**	**33**	**20**

Catatan/*Notes*:
- Hanya mencakup RTUP budi daya/ *Only covers cultivation Agricultural Households*
- Satu RTUP budi daya tanaman hortikultura dapat memiliki lebih dari satu kondisi utama tanaman/ *One Horticulture Cultivation Households can have more than one type of main condition of crops*

https://trenggalekkab.bps.go.id

Tabel 5.26.6
Table

Jumlah Rumah Tangga Usaha Tanaman Pepaya Menurut Kecamatan di Kabupaten Trenggalek dan Kondisi Utama Tanaman (rumah tangga), 2023
Number of Papaya Households by District in Trenggalek Regency and Main Condition of Crops (households), 2023

Kecamatan *District*	Kondisi Utama Tanaman *Main Condition of Crops*			
	Tunggal *Single Cropping*	Campuran *Mixed Cropping*	Tumpang Sari *Intercropping*	Asosiasi antara Semusim dan Tahunan *Associated Crops between Temporary and Permanent Crops*
(1)	(2)	(3)	(4)	(5)
Panggul	24	136	3	2
Munjungan	-	-	-	-
Watulimo	7	55	1	-
Kampak	6	19	3	-
Dongko	10	149	-	-
Pule	5	62	-	-
Karangan	89	34	1	-
Suruh	23	32	1	-
Gandusari	24	25	-	1
Durenan	59	206	8	1
Pogalan	26	66	-	1
Trenggalek	23	19	2	-
Tugu	86	157	1	4
Bendungan	88	151	7	8
Kabupaten Trenggalek	**470**	**1.111**	**27**	**17**

Catatan/*Notes*:
- Hanya mencakup RTUP budi daya/ *Only covers cultivation Agricultural Households*
- Satu RTUP budi daya tanaman hortikultura dapat memiliki lebih dari satu kondisi utama tanaman/ *One Horticulture Cultivation Households can have more than one type of main condition of crops*

https://trenggalekkab.bps.go.id

Tabel / ***Table*** **5.26.7**

Jumlah Rumah Tangga Usaha Tanaman Nenas Menurut Kecamatan di Kabupaten Trenggalek dan Kondisi Utama Tanaman (rumah tangga), 2023
Number of Pineapple Households by District in Trenggalek Regency and Main Condition of Crops (households), 2023

Kecamatan *District*	Kondisi Utama Tanaman *Main Condition of Crops*			
	Tunggal *Single Cropping*	Campuran *Mixed Cropping*	Tumpang Sari *Intercropping*	Asosiasi antara Semusim dan Tahunan *Associated Crops between Temporary and Permanent Crops*
(1)	(2)	(3)	(4)	(5)
Panggul	-	2	-	-
Munjungan	-	-	-	-
Watulimo	-	2	-	-
Kampak	-	-	-	-
Dongko	1	3	-	-
Pule	-	-	-	-
Karangan	-	-	-	-
Suruh	-	-	-	-
Gandusari	-	-	-	-
Durenan	-	2	-	-
Pogalan	-	1	-	-
Trenggalek	-	-	-	-
Tugu	2	1	-	-
Bendungan	6	3	-	-
Kabupaten Trenggalek	**9**	**14**	**-**	**-**

Catatan/*Notes*:
- Hanya mencakup RTUP budi daya/ *Only covers cultivation Agricultural Households*
- Satu RTUP budi daya tanaman hortikultura dapat memiliki lebih dari satu kondisi utama tanaman/ *One Horticulture Cultivation Households can have more than one type of main condition of crops*

https://trenggalekkab.bps.go.id

Tabel 5.26.8
Table

Jumlah Rumah Tangga Usaha Tanaman Durian Menurut Kecamatan di Kabupaten Trenggalek dan Kondisi Utama Tanaman (rumah tangga), 2023
Number of Durian Households by District in Trenggalek Regency and Main Condition of Crops (households), 2023

Kecamatan *District*	Kondisi Utama Tanaman *Main Condition of Crops*			
	Tunggal *Single Cropping*	Campuran *Mixed Cropping*	Tumpang Sari *Intercropping*	Asosiasi antara Semusim dan Tahunan *Associated Crops between Temporary and Permanent Crops*
(1)	(2)	(3)	(4)	(5)
Panggul	29	319	-	2
Munjungan	199	2.045	4	16
Watulimo	346	10.503	41	253
Kampak	43	1.009	123	2
Dongko	138	2.618	90	44
Pule	55	1.502	28	20
Karangan	11	30	-	-
Suruh	22	631	-	9
Gandusari	12	39	-	1
Durenan	5	76	6	-
Pogalan	15	71	1	1
Trenggalek	46	133	2	1
Tugu	64	111	-	4
Bendungan	385	1.187	43	17
Kabupaten Trenggalek	**1.370**	**20.274**	**338**	**370**

Catatan/*Notes*:
- Hanya mencakup RTUP budi daya/ *Only covers cultivation Agricultural Households*
- Satu RTUP budi daya tanaman hortikultura dapat memiliki lebih dari satu kondisi utama tanaman/ *One Horticulture Cultivation Households can have more than one type of main condition of crops*

https://trenggalekkab.bps.go.id

Tabel 5.27.1
Table

Jumlah Usaha Pertanian Perorangan Tanaman Kapulaga Menurut Kecamatan di Kabupaten Trenggalek dan Kondisi Utama Tanaman (unit), 2023
Number of Cardamom Individual Agricultural Holdings by District in Trenggalek Regency and Main Condition of Crops (units), 2023

Kecamatan *District*	Kondisi Utama Tanaman *Main Condition of Crops*			
	Tunggal *Single Cropping*	Campuran *Mixed Cropping*	Tumpang Sari *Intercropping*	Asosiasi antara Semusim dan Tahunan *Associated Crops between Temporary and Permanent Crops*
(1)	(2)	(3)	(4)	(5)
Panggul	22	32	-	-
Munjungan	409	787	2	3
Watulimo	462	3.066	135	48
Kampak	520	2.225	90	108
Dongko	478	2.550	80	57
Pule	26	71	1	-
Karangan	1	4	-	-
Suruh	24	48	-	-
Gandusari	4	8	-	-
Durenan	-	1	-	-
Pogalan	3	-	-	-
Trenggalek	-	2	1	-
Tugu	17	6	-	2
Bendungan	845	649	4	9
Kabupaten Trenggalek	**2.811**	**9.449**	**313**	**227**

Catatan/*Notes*:
- Hanya mencakup UTP budi daya/ *Only covers cultivation Individual Agricultural Holdings*

https://trenggalekkab.bps.go.id

Tabel 5.27.2
Table

Jumlah Usaha Pertanian Perorangan Tanaman Jeruk Nipis Menurut Kecamatan di Kabupaten Trenggalek dan Kondisi Utama Tanaman (unit), 2023
Number of Lime Individual Agricultural Holdings by District in Trenggalek Regency and Main Condition of Crops (units), 2023

Kecamatan *District*	Kondisi Utama Tanaman *Main Condition of Crops*			
	Tunggal *Single Cropping*	Campuran *Mixed Cropping*	Tumpang Sari *Intercropping*	Asosiasi antara Semusim dan Tahunan *Associated Crops between Temporary and Permanent Crops*
(1)	(2)	(3)	(4)	(5)
Panggul	-	9	-	-
Munjungan	2	1	-	-
Watulimo	1	23	-	-
Kampak	-	8	-	-
Dongko	5	20	-	-
Pule	3	4	-	-
Karangan	18	8	-	-
Suruh	6	14	-	2
Gandusari	4	3	-	-
Durenan	14	53	2	1
Pogalan	11	18	-	-
Trenggalek	-	1	-	-
Tugu	8	27	-	1
Bendungan	21	6	-	-
Kabupaten Trenggalek	**93**	**195**	**2**	**4**

Catatan/*Notes*:
- Hanya mencakup UTP budi daya/ *Only covers cultivation Individual Agricultural Holdings*

https://trenggalekkab.bps.go.id

Tabel 5.27.3
Table

Jumlah Usaha Pertanian Perorangan Tanaman Jeruk Menurut Kecamatan di Kabupaten Trenggalek dan Kondisi Utama Tanaman (unit), 2023
Number of Orange Individual Agricultural Holdings by District in Trenggalek Regency and Main Condition of Crops (units), 2023

Kecamatan *District*	Kondisi Utama Tanaman *Main Condition of Crops*			
	Tunggal *Single Cropping*	Campuran *Mixed Cropping*	Tumpang Sari *Intercropping*	Asosiasi antara Semusim dan Tahunan *Associated Crops between Temporary and Permanent Crops*
(1)	(2)	(3)	(4)	(5)
Panggul	17	94	-	-
Munjungan	-	6	-	-
Watulimo	7	84	-	8
Kampak	2	10	-	-
Dongko	9	93	7	-
Pule	32	125	4	3
Karangan	40	35	-	-
Suruh	5	13	-	-
Gandusari	24	21	-	-
Durenan	40	102	8	-
Pogalan	41	54	3	-
Trenggalek	11	9	-	-
Tugu	68	60	-	3
Bendungan	88	105	5	1
Kabupaten Trenggalek	**384**	**811**	**27**	**15**

Catatan/*Notes*:
- Hanya mencakup UTP budi daya/ *Only covers cultivation Individual Agricultural Holdings*

https://trenggalekkab.bps.go.id

Tabel / ***Table*** 5.27.4

Jumlah Usaha Pertanian Perorangan Tanaman Pisang Menurut Kecamatan di Kabupaten Trenggalek dan Kondisi Utama Tanaman (unit), 2023
Number of Banana Individual Agricultural Holdings by District in Trenggalek Regency and Main Condition of Crops (units), 2023

Kecamatan *District*	Kondisi Utama Tanaman *Main Condition of Crops*			
	Tunggal *Single Cropping*	Campuran *Mixed Cropping*	Tumpang Sari *Intercropping*	Asosiasi antara Semusim dan Tahunan *Associated Crops between Temporary and Permanent Crops*
(1)	(2)	(3)	(4)	(5)
Panggul	803	5.710	15	64
Munjungan	203	592	59	19
Watulimo	137	3.110	13	231
Kampak	149	1.488	5	13
Dongko	741	11.728	539	135
Pule	273	4.814	71	186
Karangan	805	738	2	3
Suruh	130	1.135	6	15
Gandusari	219	439	4	7
Durenan	660	1.308	35	8
Pogalan	464	927	5	14
Trenggalek	171	189	1	6
Tugu	880	1.525	-	54
Bendungan	1.517	2.971	75	79
Kabupaten Trenggalek	**7.152**	**36.674**	**830**	**834**

Catatan/*Notes*:
- Hanya mencakup UTP budi daya/ *Only covers cultivation Individual Agricultural Holdings*

https://trenggalekkab.bps.go.id

Tabel / ***Table*** 5.27.5

Jumlah Usaha Pertanian Perorangan Tanaman Mangga Menurut Kecamatan di Kabupaten Trenggalek dan Kondisi Utama Tanaman (unit), 2023
Number of Mango Individual Agricultural Holdings by District in Trenggalek Regency and Main Condition of Crops (units), 2023

Kecamatan *District*	Kondisi Utama Tanaman *Main Condition of Crops*			
	Tunggal *Single Cropping*	Campuran *Mixed Cropping*	Tumpang Sari *Intercropping*	Asosiasi antara Semusim dan Tahunan *Associated Crops between Temporary and Permanent Crops*
(1)	(2)	(3)	(4)	(5)
Panggul	122	532	2	-
Munjungan	1	38	-	1
Watulimo	15	117	1	3
Kampak	6	25	-	-
Dongko	22	161	3	-
Pule	5	78	-	1
Karangan	354	134	-	-
Suruh	36	73	-	-
Gandusari	20	27	-	1
Durenan	139	387	25	-
Pogalan	224	243	2	8
Trenggalek	22	16	-	-
Tugu	476	350	-	12
Bendungan	69	77	1	1
Kabupaten Trenggalek	**1.511**	**2.258**	**34**	**27**

Catatan/*Notes*:
- Hanya mencakup UTP budi daya/ *Only covers cultivation Individual Agricultural Holdings*

https://trenggalekkab.bps.go.id

Tabel 5.27.6
Table

Jumlah Usaha Pertanian Perorangan Tanaman Pepaya Menurut Kecamatan di Kabupaten Trenggalek dan Kondisi Utama Tanaman (unit), 2023
Number of Papaya Individual Agricultural Holdings by District in Trenggalek Regency and Main Condition of Crops (units), 2023

Kecamatan *District*	Kondisi Utama Tanaman *Main Condition of Crops*			
	Tunggal *Single Cropping*	Campuran *Mixed Cropping*	Tumpang Sari *Intercropping*	Asosiasi antara Semusim dan Tahunan *Associated Crops between Temporary and Permanent Crops*
(1)	(2)	(3)	(4)	(5)
Panggul	24	136	3	2
Munjungan	-	-	-	-
Watulimo	7	55	1	-
Kampak	6	19	3	-
Dongko	10	149	-	-
Pule	5	62	-	-
Karangan	89	34	1	-
Suruh	24	32	1	-
Gandusari	24	25	-	1
Durenan	59	206	8	1
Pogalan	26	66	-	1
Trenggalek	23	19	2	-
Tugu	86	157	1	4
Bendungan	88	152	7	8
Kabupaten Trenggalek	**471**	**1.112**	**27**	**17**

Catatan/*Notes*:
- Hanya mencakup UTP budi daya/ *Only covers cultivation Individual Agricultural Holdings*

https://trenggalekkab.bps.go.id

Tabel 5.27.7
Table

Jumlah Usaha Pertanian Perorangan Tanaman Nenas Menurut Kecamatan di Kabupaten Trenggalek dan Kondisi Utama Tanaman (unit), 2023
Number of Pineapple Individual Agricultural Holdings by District in Trenggalek Regency and Main Condition of Crops (units), 2023

Kecamatan *District*	Kondisi Utama Tanaman *Main Condition of Crops*			
	Tunggal *Single Cropping*	Campuran *Mixed Cropping*	Tumpang Sari *Intercropping*	Asosiasi antara Semusim dan Tahunan *Associated Crops between Temporary and Permanent Crops*
(1)	(2)	(3)	(4)	(5)
Panggul	-	2	-	-
Munjungan	-	-	-	-
Watulimo	-	2	-	-
Kampak	-	-	-	-
Dongko	1	3	-	-
Pule	-	-	-	-
Karangan	-	-	-	-
Suruh	-	-	-	-
Gandusari	-	-	-	-
Durenan	-	2	-	-
Pogalan	-	1	-	-
Trenggalek	-	-	-	-
Tugu	2	1	-	-
Bendungan	6	3	-	-
Kabupaten Trenggalek	**9**	**14**	**-**	**-**

Catatan/*Notes*:
- Hanya mencakup UTP budi daya/ *Only covers cultivation Individual Agricultural Holdings*

https://trenggalekkab.bps.go.id

Tabel 5.27.8
Table

Jumlah Usaha Pertanian Perorangan Tanaman Durian Menurut Kecamatan di Kabupaten Trenggalek dan Kondisi Utama Tanaman (unit), 2023
Number of Durian Individual Agricultural Holdings by District in Trenggalek Regency and Main Condition of Crops (units), 2023

Kecamatan *District*	Kondisi Utama Tanaman *Main Condition of Crops*			
	Tunggal *Single Cropping*	Campuran *Mixed Cropping*	Tumpang Sari *Intercropping*	Asosiasi antara Semusim dan Tahunan *Associated Crops between Temporary and Permanent Crops*
(1)	(2)	(3)	(4)	(5)
Panggul	29	319	-	2
Munjungan	200	2.065	4	16
Watulimo	347	10.780	41	256
Kampak	43	1.010	123	2
Dongko	138	2.620	90	44
Pule	55	1.505	28	20
Karangan	11	30	-	-
Suruh	22	635	-	9
Gandusari	12	39	-	1
Durenan	5	77	6	-
Pogalan	15	71	1	1
Trenggalek	46	133	2	1
Tugu	64	111	-	4
Bendungan	386	1.190	43	17
Kabupaten Trenggalek	**1.373**	**20.585**	**338**	**373**

Catatan/*Notes*:
- Hanya mencakup UTP budi daya/ *Only covers cultivation Individual Agricultural Holdings*

https://trenggalekkab.bps.go.id

Tabel / ***Table*** **5.28.1**

Jumlah Tanaman Kapulaga Menurut Kecamatan di Kabupaten Trenggalek dan Kategori Tanaman (rumpun), 2023
Number of Cardamom by District in Trenggalek Regency and Crop Category (clumps), 2023

Kecamatan *District*	Kategori Tanaman *Crop Category*			Jumlah *Total*
	Tanaman Belum Menghasilkan (TBM) *Immature Crops*	Tanaman Menghasilkan (TM) *Productive Crops*	Tanaman Tidak Menghasilkan (TTM) *Damaged Crops*	
(1)	(2)	(3)	(4)	(5)
Panggul	4.435	2.278	-	6.713
Munjungan	23.647	114.854	2.071	140.572
Watulimo	36.098	458.936	36.106	531.140
Kampak	100.451	408.206	10.110	518.767
Dongko	300.467	561.893	2.042	864.402
Pule	11.142	2.163	4	13.309
Karangan	135	130	-	265
Suruh	1.531	6.094	-	7.625
Gandusari	314	428	-	742
Durenan	NA	NA	-	29
Pogalan	203	20	-	223
Trenggalek	5	21	-	26
Tugu	3.151	453	-	3.604
Bendungan	57.510	244.179	4.698	306.387
Kabupaten Trenggalek	**539.097**	**1.799.676**	**55.031**	**2.393.804**

https://trenggalekkab.bps.go.id

Tabel 5.28.2
Table

Jumlah Tanaman Jeruk Nipis Menurut Kecamatan di Kabupaten Trenggalek dan Kategori Tanaman pohon), 2023
Number of Lime Crops by District in Trenggalek Regency and Crop Category (trees), 2023

Kecamatan *District*	Kategori Tanaman *Crop Category*			Jumlah *Total*
	Tanaman Belum Menghasilkan (TBM) *Immature Crops*	Tanaman Menghasilkan (TM) *Productive Crops*	Tanaman Tidak Menghasilkan (TTM) *Damaged Crops*	
(1)	(2)	(3)	(4)	(5)
Panggul	14	2	-	16
Munjungan	2	26	-	28
Watulimo	17	104	3	124
Kampak	-	19	-	19
Dongko	76	41	-	117
Pule	4	26	-	30
Karangan	21	74	3	98
Suruh	131	171	-	302
Gandusari	6	20	1	27
Durenan	41	134	5	180
Pogalan	341	81	-	422
Trenggalek	NA	NA	-	10
Tugu	18	27	1	46
Bendungan	43	31	1	75
Kabupaten Trenggalek	**714**	**766**	**14**	**1.494**

https://trenggalekkab.bps.go.id

Tabel 5.28.3
Table

Jumlah Tanaman Jeruk Menurut Kecamatan di Kabupaten Trenggalek dan Kategori Tanaman (pohon), 2023
Number of Orange Crops by District in Trenggalek Regency and Crop Category (trees), 2023

Kecamatan *District*	Kategori Tanaman *Crop Category*			Jumlah *Total*
	Tanaman Belum Menghasilkan (TBM) *Immature Crops*	Tanaman Menghasilkan (TM) *Productive Crops*	Tanaman Tidak Menghasilkan (TTM) *Damaged Crops*	
(1)	(2)	(3)	(4)	(5)
Panggul	377	390	2	769
Munjungan	88	3	2	93
Watulimo	507	783	46	1.336
Kampak	796	197	-	993
Dongko	1.001	243	3	1.247
Pule	2.990	456	34	3.480
Karangan	261	311	3	575
Suruh	112	12	-	124
Gandusari	1.620	444	5	2.069
Durenan	1.704	1.922	565	4.191
Pogalan	362	2.139	17	2.518
Trenggalek	352	255	-	607
Tugu	1.284	122	5	1.411
Bendungan	946	2.011	20	2.977
Kabupaten Trenggalek	**12.400**	**9.288**	**702**	**22.390**

https://trenggalekkab.bps.go.id

Tabel 5.28.4
Table

Jumlah Tanaman Pisang Menurut Kecamatan di Kabupaten Trenggalek dan Kategori Tanaman (rumpun), 2023
Number of Banana Crops by District in Trenggalek Regency and Crop Category (clumps), 2023

Kecamatan *District*	Kategori Tanaman *Crop Category*			Jumlah *Total*
	Tanaman Belum Menghasilkan (TBM) *Immature Crops*	Tanaman Menghasilkan (TM) *Productive Crops*	Tanaman Tidak Menghasilkan (TTM) *Damaged Crops*	
(1)	(2)	(3)	(4)	(5)
Panggul	34.123	34.416	2.532	71.071
Munjungan	13.124	12.795	250	26.169
Watulimo	26.894	43.633	1.046	71.573
Kampak	6.059	9.129	189	15.377
Dongko	88.549	146.851	12.397	247.797
Pule	37.373	34.697	1.104	73.174
Karangan	10.322	6.803	2.002	19.127
Suruh	7.814	6.516	92	14.422
Gandusari	6.124	4.783	307	11.214
Durenan	33.413	14.247	834	48.494
Pogalan	6.629	4.689	799	12.117
Trenggalek	2.109	1.817	77	4.003
Tugu	13.624	11.361	574	25.559
Bendungan	23.903	17.876	2.462	44.241
Kabupaten Trenggalek	**310.060**	**349.613**	**24.665**	**684.338**

https://trenggalekkab.bps.go.id

Tabel 5.28.5
Table

Jumlah Tanaman Mangga Menurut Kecamatan di Kabupaten Trenggalek dan Kategori Tanaman (pohon), 2023
Number of Mango Crops by District in Trenggalek Regency and Crop Category (trees), 2023

Kecamatan *District*	Kategori Tanaman *Crop Category*			Jumlah *Total*
	Tanaman Belum Menghasilkan (TBM) *Immature Crops*	Tanaman Menghasilkan (TM) *Productive Crops*	Tanaman Tidak Menghasilkan (TTM) *Damaged Crops*	
(1)	(2)	(3)	(4)	(5)
Panggul	856	531	34	1.421
Munjungan	51	21	-	72
Watulimo	161	76	3	240
Kampak	44	32	7	83
Dongko	412	120	31	563
Pule	133	38	23	194
Karangan	280	704	18	1.002
Suruh	134	38	1	173
Gandusari	69	49	4	122
Durenan	384	692	11	1.087
Pogalan	528	494	90	1.112
Trenggalek	39	57	1	97
Tugu	819	641	12	1.472
Bendungan	256	138	15	409
Kabupaten Trenggalek	**4.166**	**3.631**	**250**	**8.047**

https://trenggalekkab.bps.go.id

Tabel 5.28.6
Table

Jumlah Tanaman Pepaya Menurut Kecamatan di Kabupaten Trenggalek dan Kategori Tanaman (pohon), 2023
Number of Papaya Crops by District in Trenggalek Regency and Crop Category (trees), 2023

Kecamatan *District*	Kategori Tanaman *Crop Category*			Jumlah *Total*
	Tanaman Belum Menghasilkan (TBM) *Immature Crops*	Tanaman Menghasilkan (TM) *Productive Crops*	Tanaman Tidak Menghasilkan (TTM) *Damaged Crops*	
(1)	(2)	(3)	(4)	(5)
Panggul	336	580	259	1.175
Munjungan	-	-	-	-
Watulimo	1.630	1.421	-	3.051
Kampak	30	118	-	148
Dongko	574	2.992	2	3.568
Pule	828	515	10	1.353
Karangan	3.090	1.765	21	4.876
Suruh	4.678	2.005	1	6.684
Gandusari	1.333	489	56	1.878
Durenan	1.554	1.052	4	2.610
Pogalan	321	304	9	634
Trenggalek	1.728	3.360	3	5.091
Tugu	677	787	6	1.470
Bendungan	847	523	105	1.475
Kabupaten Trenggalek	**17.626**	**15.911**	**476**	**34.013**

https://trenggalekkab.bps.go.id

Tabel 5.28.7
Table

Jumlah Tanaman Nenas Menurut Kecamatan di Kabupaten Trenggalek dan Kategori Tanaman (rumpun), 2023
Number of Pineapple Crops by District in Trenggalek Regency and Crop Category (clumps), 2023

Kecamatan *District*	Kategori Tanaman *Crop Category*			Jumlah *Total*
	Tanaman Belum Menghasilkan (TBM) *Immature Crops*	Tanaman Menghasilkan (TM) *Productive Crops*	Tanaman Tidak Menghasilkan (TTM) *Damaged Crops*	
(1)	(2)	(3)	(4)	(5)
Panggul	NA	NA	-	33
Munjungan	-	-	-	-
Watulimo	NA	NA	-	4
Kampak	-	-	-	-
Dongko	47	-	-	47
Pule	-	-	-	-
Karangan	-	-	-	-
Suruh	-	-	-	-
Gandusari	-	-	-	-
Durenan	NA	NA	-	11
Pogalan	NA	NA	-	1
Trenggalek	-	-	-	-
Tugu	5.002	5	-	5.007
Bendungan	59	63	5	127
Kabupaten Trenggalek	**5.126**	**99**	**5**	**5.230**

https://trenggalekkab.bps.go.id

Tabel 5.28.8 **Jumlah Tanaman Durian Menurut Kecamatan di Kabupaten Trenggalek dan Kategori Tanaman (pohon), 2023**

Table ***Number of Durian Crops by District in Trenggalek Regency and Crop Category (trees), 2023***

Kecamatan *District*	Kategori Tanaman *Crop Category*			Jumlah *Total*
	Tanaman Belum Menghasilkan (TBM) *Immature Crops*	Tanaman Menghasilkan (TM) *Productive Crops*	Tanaman Tidak Menghasilkan (TTM) *Damaged Crops*	
(1)	(2)	(3)	(4)	(5)
Panggul	1.249	205	9	1.463
Munjungan	7.393	3.705	141	11.239
Watulimo	57.330	59.859	1.872	119.061
Kampak	2.812	2.163	50	5.025
Dongko	11.259	3.638	491	15.388
Pule	5.467	1.241	251	6.959
Karangan	589	64	4	657
Suruh	2.526	206	12	2.744
Gandusari	1.007	83	-	1.090
Durenan	612	60	-	672
Pogalan	842	389	2	1.233
Trenggalek	1.893	153	5	2.051
Tugu	661	126	9	796
Bendungan	5.369	1.321	388	7.078
Kabupaten Trenggalek	**99.009**	**73.213**	**3.234**	**175.456**

https://trenggalekkab.bps.go.id

Tabel / ***Table*** **5.29**

Jumlah Tanaman Hortikultura Tahunan Menurut Jenis Tanaman dan Kategori Tanaman (pohon), 2023
Number of Permanent Horticultural Crops by Type of Crops and Crop Category (trees), 2023

Tanaman Hortikultura Tahunan *Permanent Horticultural Crops*	Jumlah Tanaman *Number of Crops*			Jumlah *Total*
	Tanaman Belum Menghasilkan (TBM) *Immature Crops*	Tanaman Menghasilkan (TM) *Productive Crops*	Tanaman Tidak Menghasilkan (TTM) *Damaged Crops*	
(1)	(2)	(3)	(4)	(5)
Mangga / *Mango*	4.166	3.631	250	8.047
Pepaya / *Papaya*	17.626	15.911	476	34.013
Nenas[1] / *Pineapple*[1]	5.126	99	5	5.230
Durian / *Durian*	99.009	73.213	3.234	175.456
Kapulaga[1] / *Cardamom*[1]	539.097	1.799.676	55.031	2.393.804
Jeruk Nipis / *Lime*	714	766	14	1494
Jeruk / *Orange*	12.400	9.288	702	22.390
Pisang[1] / *Banana*[1]	310.060	349.613	24.665	684.338

Catatan/*Notes:* [1] rumpun/*clumps*

https://trenggalekkab.bps.go.id

Tabel 5.30
Table

Jumlah Tanaman Hortikultura Tahunan Menurut Kecamatan di Kabupaten Trenggalek dan Jenis Tanaman (pohon), 2023
Number of Permanent Horticultural Crops by District and Type of Crops (trees), 2023

Kecamatan *District*	Tanaman Hortikultura Tahunan *Permanent Horticultural Crops*			
	Kapulaga[1] *Cardamom*[1]	Jeruk Nipis *Lime*	Jeruk *Orange*	Pisang[1] *Banana*[1]
(1)	(2)	(3)	(4)	(5)
Panggul	6.713	16	769	71.071
Munjungan	140.572	28	93	26.169
Watulimo	531.140	124	1.336	71.573
Kampak	518.767	19	993	15.377
Dongko	864.402	117	1.247	247.797
Pule	13.309	30	3.480	73.174
Karangan	265	98	575	19.127
Suruh	7.625	302	124	14.422
Gandusari	742	27	2.069	11.214
Durenan	NA	180	4.191	48.494
Pogalan	223	422	2.518	12.117
Trenggalek	26	NA	607	4.003
Tugu	3.604	46	1.411	25.559
Bendungan	306.387	75	2.977	44.241
Kabupaten Trenggalek	**2.393.804**	**1.494**	**22.390**	**684.338**

https://trenggalekkab.bps.go.id

Lanjutan Tabel/*Continued Table* 5.30

Kecamatan *District*	Tanaman Hortikultura Tahunan *Permanent Horticultural Crops*			
	Mangga *Mango*	Pepaya *Papaya*	Nenas[1] *Pineapple*[1]	Durian *Durian*
(1)	(6)	(7)	(8)	(9)
Panggul	1.421	1.175	NA	1.463
Munjungan	72	-	-	11.239
Watulimo	240	3.051	NA	119.061
Kampak	83	148	-	5.025
Dongko	563	3.568	47	15.388
Pule	194	1.353	-	6.959
Karangan	1.002	4.876	-	657
Suruh	173	6.684	-	2.744
Gandusari	122	1.878	-	1.090
Durenan	1.087	2.610	NA	672
Pogalan	1.112	634	NA	1.233
Trenggalek	97	5.091	-	2.051
Tugu	1.472	1.470	5.007	796
Bendungan	409	1.475	127	7.078
Kabupaten Trenggalek	**8.047**	**34.013**	**5.230**	**175.456**

Catatan/*Notes*: [1] rumpun/*clumps*

https://trenggalekkab.bps.go.id

Tabel 5.31
Table

Jumlah Tanaman Belum Menghasilkan (TBM) Hortikultura Tahunan Menurut Kecamatan di Kabupaten Trenggalek dan Jenis Tanaman (pohon), 2023
Number of Immature Crops of Permanent Horticultural Crops by District and Type of Crops (trees), 2023

Kecamatan *District*	Tanaman Hortikultura Tahunan *Permanent Horticultural Crops*			
	Kapulaga[1] *Cardamom[1]*	Jeruk Nipis *Lime*	Jeruk *Orange*	Pisang[1] *Banana[1]*
(1)	(2)	(3)	(4)	(5)
Panggul	4.435	14	377	34.123
Munjungan	23.647	2	88	13.124
Watulimo	36.098	17	507	26.894
Kampak	100.451	-	796	6.059
Dongko	300.467	76	1.001	88.549
Pule	11.142	4	2.990	37.373
Karangan	135	21	261	10.322
Suruh	1.531	131	112	7.814
Gandusari	314	6	1.620	6.124
Durenan	NA	41	1.704	33.413
Pogalan	203	341	362	6.629
Trenggalek	5	NA	352	2.109
Tugu	3.151	18	1.284	13.624
Bendungan	57.510	43	946	23.903
Kabupaten Trenggalek	**539.097**	**714**	**12.400**	**310.060**

https://trenggalekkab.bps.go.id

Lanjutan Tabel/*Continued Table* 5.31

Kecamatan *District*	Tanaman Hortikultura Tahunan *Permanent Horticultural Crops*			
	Mangga *Mango*	Pepaya *Papaya*	Nenas[1] *Pineapple*[1]	Durian *Durian*
(1)	(6)	(7)	(8)	(9)
Panggul	856	336	NA	1.249
Munjungan	51	-	-	7.393
Watulimo	161	1.630	NA	57.330
Kampak	44	30	-	2.812
Dongko	412	574	47	11.259
Pule	133	828	-	5.467
Karangan	280	3.090	-	589
Suruh	134	4.678	-	2.526
Gandusari	69	1.333	-	1.007
Durenan	384	1.554	NA	612
Pogalan	528	321	NA	842
Trenggalek	39	1.728	-	1.893
Tugu	819	677	5.002	661
Bendungan	256	847	59	5.369
Kabupaten Trenggalek	**4.166**	**17.626**	**5.126**	**99.009**

Catatan/*Notes*: [1] rumpun/*clumps*

https://trenggalekkab.bps.go.id

Tabel 5.32
Table

Jumlah Tanaman Menghasilkan (TM) Hortikultura Tahunan Menurut Kecamatan di Kabupaten Trenggalek dan Jenis Tanaman (pohon), 2023
Number of Productive Crops of Permanent Horticultural Crops by District and Type of Crops (trees), 2023

Kecamatan *District*	Tanaman Hortikultura Tahunan *Permanent Horticultural Crops*			
	Kapulaga[1] *Cardamom*[1]	Jeruk Nipis *Lime*	Jeruk *Orange*	Pisang[1] *Banana*[1]
(1)	(2)	(3)	(4)	(5)
Panggul	2.278	2	390	34.416
Munjungan	114.854	26	3	12.795
Watulimo	458.936	104	783	43.633
Kampak	408.206	19	197	9.129
Dongko	561.893	41	243	146.851
Pule	2.163	26	456	34.697
Karangan	130	74	311	6.803
Suruh	6.094	171	12	6.516
Gandusari	428	20	444	4.783
Durenan	NA	134	1.922	14.247
Pogalan	20	81	2.139	4.689
Trenggalek	21	NA	255	1.817
Tugu	453	27	122	11.361
Bendungan	244.179	31	2.011	17.876
Kabupaten Trenggalek	**1.799.676**	**766**	**9.288**	**349.613**

https://trenggalekkab.bps.go.id

Lanjutan Tabel/*Continued Table* 5.32

Kecamatan *District*	Tanaman Hortikultura Tahunan *Permanent Horticultural Crops*			
	Mangga *Mango*	Pepaya *Papaya*	Nenas[1] *Pineapple*[1]	Durian *Durian*
(1)	(6)	(7)	(8)	(9)
Panggul	531	580	NA	205
Munjungan	21	-	-	3.705
Watulimo	76	1.421	NA	59.859
Kampak	32	118	-	2.163
Dongko	120	2.992	-	3.638
Pule	38	515	-	1.241
Karangan	704	1.765	-	64
Suruh	38	2.005	-	206
Gandusari	49	489	-	83
Durenan	692	1.052	NA	60
Pogalan	494	304	NA	389
Trenggalek	57	3.360	-	153
Tugu	641	787	5	126
Bendungan	138	523	63	1.321
Kabupaten Trenggalek	**3.631**	**15.911**	**99**	**73.213**

Catatan/*Notes*: [1] rumpun/*clumps*

https://trenggalekkab.bps.go.id

Tabel 5.33.1
Table

Jumlah Rumah Tangga Usaha Tanaman Kapulaga Menurut Kecamatan di Kabupaten Trenggalek dan Sistem Pemanenan (rumah tangga), 2023
Number of Cardamom Households by District in Trenggalek Regency and Harvesting System (households), 2023

Kecamatan *District*	Sistem Pemanenan *Harvesting System*				
	Dipanen Sendiri *Self Harvesting*	Diijonkan *Sold Long Before the Harvest*	Ditebaskan *Sold Right Before the Harvest*	Tidak dipanen *Not Harvesting*	Belum Panen *Not Yet Harvesting*
(1)	(2)	(3)	(4)	(5)	(6)
Panggul	22	-	-	-	32
Munjungan	969	2	8	35	181
Watulimo	3.406	-	-	54	174
Kampak	2.834	4	8	6	81
Dongko	2.151	2	21	25	961
Pule	58	-	-	2	38
Karangan	1	-	-	1	3
Suruh	45	-	2	1	24
Gandusari	6	-	-	-	6
Durenan	-	-	-	1	-
Pogalan	1	-	-	-	2
Trenggalek	2	-	-	-	1
Tugu	11	-	-	1	13
Bendungan	1.303	-	2	10	178
Kabupaten Trenggalek	**10.809**	**8**	**41**	**136**	**1.694**

Catatan/*Notes*:
- Hanya mencakup RTUP budi daya/ *Only covers cultivation Agricultural Households*
- Satu RTUP budi daya tanaman hortikultura dapat memiliki lebih dari satu sistem pemanenan/ *One Horticulture Cultivation Households can have more than one type of harvesting system*

https://trenggalekkab.bps.go.id

Tabel / ***Table*** 5.33.2

Jumlah Rumah Tangga Usaha Tanaman Jeruk Nipis Menurut Kecamatan di Kabupaten Trenggalek dan Sistem Pemanenan (rumah tangga), 2023
Number of Lime Households by District in Trenggalek Regency and Harvesting System (households), 2023

Kecamatan *District*	Sistem Pemanenan *Harvesting System*				
	Dipanen Sendiri *Self Harvesting*	Diijonkan *Sold Long Before the Harvest*	Ditebaskan *Sold Right Before the Harvest*	Tidak dipanen *Not Harvesting*	Belum Panen *Not Yet Harvesting*
(1)	(2)	(3)	(4)	(5)	(6)
Panggul	2	-	-	-	7
Munjungan	2	-	-	-	1
Watulimo	16	-	-	3	5
Kampak	8	-	-	-	-
Dongko	9	-	-	-	16
Pule	5	-	-	-	2
Karangan	19	-	1	2	4
Suruh	18	-	-	-	4
Gandusari	5	-	-	-	2
Durenan	53	-	10	1	7
Pogalan	22	-	1	1	5
Trenggalek	1	-	-	-	-
Tugu	23	-	-	-	13
Bendungan	7	-	-	10	10
Kabupaten Trenggalek	**190**	**-**	**12**	**17**	**76**

Catatan/*Notes*:
- Hanya mencakup RTUP budi daya/ *Only covers cultivation Agricultural Households*
- Satu RTUP budi daya tanaman hortikultura dapat memiliki lebih dari satu sistem pemanenan/ *One Horticulture Cultivation Households can have more than one type of harvesting system*

https://trenggalekkab.bps.go.id

Tabel 5.33.3
Table

Jumlah Rumah Tangga Usaha Tanaman Jeruk Menurut Kecamatan di Kabupaten Trenggalek dan Sistem Pemanenan (rumah tangga), 2023
Number of Orange Households by District in Trenggalek Regency and Harvesting System (households), 2023

Kecamatan *District*	Sistem Pemanenan *Harvesting System*				
	Dipanen Sendiri *Self Harvesting*	Diijonkan *Sold Long Before the Harvest*	Ditebaskan *Sold Right Before the Harvest*	Tidak dipanen *Not Harvesting*	Belum Panen *Not Yet Harvesting*
(1)	(2)	(3)	(4)	(5)	(6)
Panggul	44	-	-	5	62
Munjungan	-	-	-	2	4
Watulimo	42	-	-	14	42
Kampak	8	-	-	-	3
Dongko	25	-	1	6	77
Pule	38	-	1	5	120
Karangan	43	-	8	-	23
Suruh	5	-	1	-	12
Gandusari	13	1	1	2	27
Durenan	77	1	22	9	40
Pogalan	61	-	2	4	30
Trenggalek	9	-	-	1	10
Tugu	55	-	1	13	59
Bendungan	63	1	2	18	112
Kabupaten Trenggalek	**483**	**3**	**39**	**79**	**621**

Catatan/*Notes*:
- Hanya mencakup RTUP budi daya/ *Only covers cultivation Agricultural Households*
- Satu RTUP budi daya tanaman hortikultura dapat memiliki lebih dari satu sistem pemanenan/ *One Horticulture Cultivation Households can have more than one type of harvesting system*

https://trenggalekkab.bps.go.id

Tabel / ***Table*** 5.33.4

Jumlah Rumah Tangga Usaha Tanaman Pisang Menurut Kecamatan di Kabupaten Trenggalek dan Sistem Pemanenan (rumah tangga), 2023
Number of Banana Households by District in Trenggalek Regency and Harvesting System (households), 2023

Kecamatan *District*	Sistem Pemanenan *Harvesting System*				
	Dipanen Sendiri *Self Harvesting*	Diijonkan *Sold Long Before the Harvest*	Ditebaskan *Sold Right Before the Harvest*	Tidak dipanen *Not Harvesting*	Belum Panen *Not Yet Harvesting*
(1)	(2)	(3)	(4)	(5)	(6)
Panggul	5.340	4	52	100	691
Munjungan	522	-	9	37	289
Watulimo	2.087	1	63	124	819
Kampak	1.444	1	5	6	93
Dongko	6.953	18	2.948	104	1.488
Pule	3.472	582	791	72	846
Karangan	1.049	-	119	10	167
Suruh	681	-	236	6	287
Gandusari	474	-	21	9	101
Durenan	970	17	648	21	112
Pogalan	1.016	-	3	19	182
Trenggalek	252	-	-	3	62
Tugu	1.653	1	27	59	479
Bendungan	3.107	1	104	106	844
Kabupaten Trenggalek	**29.020**	**625**	**5.026**	**676**	**6.460**

Catatan/*Notes*:
- Hanya mencakup RTUP budi daya/ *Only covers cultivation Agricultural Households*
- Satu RTUP budi daya tanaman hortikultura dapat memiliki lebih dari satu sistem pemanenan/ *One Horticulture Cultivation Households can have more than one type of harvesting system*

https://trenggalekkab.bps.go.id

Tabel / ***Table*** 5.33.5

Jumlah Rumah Tangga Usaha Tanaman Mangga Menurut Kecamatan di Kabupaten Trenggalek dan Sistem Pemanenan (rumah tangga), 2023
Number of Mango Households by District in Trenggalek Regency and Harvesting System (households), 2023

Kecamatan *District*	Sistem Pemanenan *Harvesting System*				
	Dipanen Sendiri *Self Harvesting*	Diijonkan *Sold Long Before the Harvest*	Ditebaskan *Sold Right Before the Harvest*	Tidak dipanen *Not Harvesting*	Belum Panen *Not Yet Harvesting*
(1)	(2)	(3)	(4)	(5)	(6)
Panggul	185	-	32	70	369
Munjungan	6	-	-	7	26
Watulimo	16	2	10	23	84
Kampak	12	-	2	1	16
Dongko	20	-	11	19	136
Pule	15	3	5	1	59
Karangan	98	5	268	7	110
Suruh	12	-	7	3	87
Gandusari	22	1	10	-	14
Durenan	210	15	210	5	111
Pogalan	216	1	76	14	168
Trenggalek	16	1	5	1	14
Tugu	322	10	52	46	405
Bendungan	29	-	10	18	91
Kabupaten Trenggalek	**1.179**	**38**	**698**	**215**	**1.690**

Catatan/*Notes*:
- Hanya mencakup RTUP budi daya/ *Only covers cultivation Agricultural Households*
- Satu RTUP budi daya tanaman hortikultura dapat memiliki lebih dari satu sistem pemanenan/ *One Horticulture Cultivation Households can have more than one type of harvesting system*

https://trenggalekkab.bps.go.id

Tabel / ***Table*** 5.33.6

Jumlah Rumah Tangga Usaha Tanaman Pepaya Menurut Kecamatan di Kabupaten Trenggalek dan Sistem Pemanenan (rumah tangga), 2023
Number of Papaya Households by District in Trenggalek Regency and Harvesting System (households), 2023

Kecamatan *District*	Sistem Pemanenan *Harvesting System*				
	Dipanen Sendiri *Self Harvesting*	Diijonkan *Sold Long Before the Harvest*	Ditebaskan *Sold Right Before the Harvest*	Tidak dipanen *Not Harvesting*	Belum Panen *Not Yet Harvesting*
(1)	(2)	(3)	(4)	(5)	(6)
Panggul	87	-	-	11	66
Munjungan	-	-	-	-	-
Watulimo	23	-	2	10	28
Kampak	23	-	-	-	5
Dongko	73	-	2	4	80
Pule	46	2	5	2	14
Karangan	93	-	2	3	26
Suruh	13	-	1	1	41
Gandusari	23	-	1	-	26
Durenan	194	-	12	10	61
Pogalan	69	-	-	3	21
Trenggalek	25	-	-	1	18
Tugu	148	-	2	12	85
Bendungan	106	-	2	34	112
Kabupaten Trenggalek	**923**	**2**	**29**	**91**	**583**

Catatan/*Notes*:
- Hanya mencakup RTUP budi daya/ *Only covers cultivation Agricultural Households*
- Satu RTUP budi daya tanaman hortikultura dapat memiliki lebih dari satu sistem pemanenan/ *One Horticulture Cultivation Households can have more than one type of harvesting system*

https://trenggalekkab.bps.go.id

Tabel 5.33.7
Table

Jumlah Rumah Tangga Usaha Tanaman Nenas Menurut Kecamatan di Kabupaten Trenggalek dan Sistem Pemanenan (rumah tangga), 2023
Number of Pineapple Households by District in Trenggalek Regency and Harvesting System (households), 2023

Kecamatan *District*	Sistem Pemanenan *Harvesting System*				
	Dipanen Sendiri *Self Harvesting*	Diijonkan *Sold Long Before the Harvest*	Ditebaskan *Sold Right Before the Harvest*	Tidak dipanen *Not Harvesting*	Belum Panen *Not Yet Harvesting*
(1)	(2)	(3)	(4)	(5)	(6)
Panggul	-	-	-	1	1
Munjungan	-	-	-	-	-
Watulimo	-	-	-	-	2
Kampak	-	-	-	-	-
Dongko	-	-	-	-	4
Pule	-	-	-	-	-
Karangan	-	-	-	-	-
Suruh	-	-	-	-	-
Gandusari	-	-	-	-	-
Durenan	1	-	1	-	-
Pogalan	-	-	-	1	-
Trenggalek	-	-	-	-	-
Tugu	1	-	-	-	2
Bendungan	5	-	-	1	3
Kabupaten Trenggalek	**7**	**-**	**1**	**3**	**12**

Catatan/*Notes*:
- Hanya mencakup RTUP budi daya/ *Only covers cultivation Agricultural Households*
- Satu RTUP budi daya tanaman hortikultura dapat memiliki lebih dari satu sistem pemanenan/ *One Horticulture Cultivation Households can have more than one type of harvesting system*

https://trenggalekkab.bps.go.id

Tabel / ***Table*** **5.33.8**

Jumlah Rumah Tangga Usaha Tanaman Durian Menurut Kecamatan di Kabupaten Trenggalek dan Sistem Pemanenan (rumah tangga), 2023
Number of Durian Households by District in Trenggalek Regency and Harvesting System (households), 2023

Kecamatan *District*	Sistem Pemanenan *Harvesting System*				
	Dipanen Sendiri *Self Harvesting*	Diijonkan *Sold Long Before the Harvest*	Ditebaskan *Sold Right Before the Harvest*	Tidak dipanen *Not Harvesting*	Belum Panen *Not Yet Harvesting*
(1)	(2)	(3)	(4)	(5)	(6)
Panggul	43	-	3	36	268
Munjungan	286	2	185	321	1.474
Watulimo	4.396	294	900	1.704	3.837
Kampak	606	6	111	43	427
Dongko	331	26	222	127	2.190
Pule	371	5	103	57	1.080
Karangan	5	-	-	2	34
Suruh	52	-	28	16	567
Gandusari	11	-	2	2	37
Durenan	16	1	2	1	68
Pogalan	15	2	2	1	68
Trenggalek	52	-	7	6	117
Tugu	29	-	-	14	136
Bendungan	252	72	47	158	1.103
Kabupaten Trenggalek	**6.465**	**408**	**1.612**	**2.488**	**11.406**

Catatan/*Notes*:
- Hanya mencakup RTUP budi daya/ *Only covers cultivation Agricultural Households*
- Satu RTUP budi daya tanaman hortikultura dapat memiliki lebih dari satu sistem pemanenan/ *One Horticulture Cultivation Households can have more than one type of harvesting system*

https://trenggalekkab.bps.go.id

Tabel 5.34.1
Table

Jumlah Usaha Pertanian Perorangan Tanaman Kapulaga Menurut Kecamatan di Kabupaten Trenggalek dan Sistem Pemanenan (unit), 2023
Number of Cardamom Individual Agricultural Holdings by District in Trenggalek Regency and Harvesting System (units), 2023

Kecamatan *District*	Sistem Pemanenan *Harvesting System*				
	Dipanen Sendiri *Self Harvesting*	Diijonkan *Sold Long Before the Harvest*	Ditebaskan *Sold Right Before the Harvest*	Tidak dipanen *Not Harvesting*	Belum Panen *Not Yet Harvesting*
(1)	(2)	(3)	(4)	(5)	(6)
Panggul	22	-	-	-	32
Munjungan	981	2	8	35	182
Watulimo	3.481	-	-	56	174
Kampak	2.853	4	8	6	81
Dongko	2.156	2	21	25	964
Pule	58	-	-	2	38
Karangan	1	-	-	1	3
Suruh	45	-	2	1	24
Gandusari	6	-	-	-	6
Durenan	-	-	-	1	-
Pogalan	1	-	-	-	2
Trenggalek	2	-	-	-	1
Tugu	11	-	-	1	13
Bendungan	1.317	-	2	10	178
Kabupaten Trenggalek	**10.934**	**8**	**41**	**138**	**1.698**

Catatan/*Notes*:
- Hanya mencakup UTP budi daya/ *Only covers cultivation Individual Agricultural Holdings*

https://trenggalekkab.bps.go.id

Tabel / ***Table*** 5.34.2

Jumlah Usaha Pertanian Perorangan Tanaman Jeruk Nipis Menurut Kecamatan di Kabupaten Trenggalek dan Sistem Pemanenan (unit), 2023
Number of Lime Individual Agricultural Holdings by District in Trenggalek Regency and Harvesting System (units), 2023

Kecamatan *District*	Sistem Pemanenan *Harvesting System*				
	Dipanen Sendiri *Self Harvesting*	Diijonkan *Sold Long Before the Harvest*	Ditebaskan *Sold Right Before the Harvest*	Tidak dipanen *Not Harvesting*	Belum Panen *Not Yet Harvesting*
(1)	(2)	(3)	(4)	(5)	(6)
Panggul	2	-	-	-	7
Munjungan	2	-	-	-	1
Watulimo	16	-	-	3	5
Kampak	8	-	-	-	-
Dongko	9	-	-	-	16
Pule	5	-	-	-	2
Karangan	19	-	1	2	4
Suruh	18	-	-	-	4
Gandusari	5	-	-	-	2
Durenan	53	-	10	1	7
Pogalan	22	-	1	1	5
Trenggalek	1	-	-	-	-
Tugu	23	-	-	-	13
Bendungan	7	-	-	10	10
Kabupaten Trenggalek	**190**	**-**	**12**	**17**	**76**

Catatan/*Notes*:
- Hanya mencakup UTP budi daya/ *Only covers cultivation Individual Agricultural Holdings*

https://trenggalekkab.bps.go.id

Tabel 5.34.3
Table

Jumlah Usaha Pertanian Perorangan Tanaman Jeruk Menurut Kecamatan di Kabupaten Trenggalek dan Sistem Pemanenan (unit), 2023
Number of Orange Individual Agricultural Holdings by District in Trenggalek Regency and Harvesting System (units), 2023

Kecamatan *District*	Sistem Pemanenan *Harvesting System*				
	Dipanen Sendiri *Self Harvesting*	Diijonkan *Sold Long Before the Harvest*	Ditebaskan *Sold Right Before the Harvest*	Tidak dipanen *Not Harvesting*	Belum Panen *Not Yet Harvesting*
(1)	(2)	(3)	(4)	(5)	(6)
Panggul	44	-	-	5	62
Munjungan	-	-	-	2	4
Watulimo	42	-	-	14	42
Kampak	8	-	-	-	3
Dongko	25	-	1	6	77
Pule	38	-	1	5	120
Karangan	43	-	8	-	23
Suruh	5	-	1	-	12
Gandusari	13	1	1	2	27
Durenan	77	1	22	9	40
Pogalan	61	-	2	4	30
Trenggalek	9	-	-	1	10
Tugu	55	-	1	13	59
Bendungan	63	1	2	18	112
Kabupaten Trenggalek	**483**	**3**	**39**	**79**	**621**

Catatan/*Notes*:
- Hanya mencakup UTP budi daya/ *Only covers cultivation Individual Agricultural Holdings*

https://trenggalekkab.bps.go.id

Tabel / ***Table*** 5.34.4

Jumlah Usaha Pertanian Perorangan Tanaman Pisang Menurut Kecamatan di Kabupaten Trenggalek dan Sistem Pemanenan (unit), 2023
Number of Banana Individual Agricultural Holdings by District in Trenggalek Regency and Harvesting System (units), 2023

Kecamatan *District*	Sistem Pemanenan *Harvesting System*				
	Dipanen Sendiri *Self Harvesting*	Diijonkan *Sold Long Before the Harvest*	Ditebaskan *Sold Right Before the Harvest*	Tidak dipanen *Not Harvesting*	Belum Panen *Not Yet Harvesting*
(1)	(2)	(3)	(4)	(5)	(6)
Panggul	5.369	4	52	100	695
Munjungan	522	-	9	37	289
Watulimo	2.108	1	63	124	829
Kampak	1.444	1	5	6	93
Dongko	6.962	18	2.959	104	1.489
Pule	3.485	587	792	72	846
Karangan	1.050	-	119	10	167
Suruh	688	-	236	6	288
Gandusari	474	-	21	9	101
Durenan	976	17	658	21	112
Pogalan	1.016	-	3	19	183
Trenggalek	252	-	-	3	62
Tugu	1.654	1	27	59	479
Bendungan	3.136	1	104	106	845
Kabupaten Trenggalek	**29.136**	**630**	**5.048**	**676**	**6.478**

Catatan/*Notes*:
- Hanya mencakup UTP budi daya/ *Only covers cultivation Individual Agricultural Holdings*

https://trenggalekkab.bps.go.id

Tabel 5.34.5
Table

Jumlah Usaha Pertanian Perorangan Tanaman Mangga Menurut Kecamatan di Kabupaten Trenggalek dan Sistem Pemanenan (unit), 2023
Number of Mango Individual Agricultural Holdings by District in Trenggalek Regency and Harvesting System (units), 2023

Kecamatan *District*	Sistem Pemanenan *Harvesting System*				
	Dipanen Sendiri *Self Harvesting*	Diijonkan *Sold Long Before the Harvest*	Ditebaskan *Sold Right Before the Harvest*	Tidak dipanen *Not Harvesting*	Belum Panen *Not Yet Harvesting*
(1)	(2)	(3)	(4)	(5)	(6)
Panggul	185	-	32	70	369
Munjungan	6	-	-	7	26
Watulimo	16	2	10	23	84
Kampak	12	-	2	1	16
Dongko	20	-	11	19	136
Pule	15	3	5	1	59
Karangan	98	5	268	7	111
Suruh	12	-	7	3	87
Gandusari	22	1	10	-	14
Durenan	210	15	210	5	111
Pogalan	216	1	76	14	168
Trenggalek	16	1	5	1	14
Tugu	322	10	52	46	405
Bendungan	29	-	10	18	91
Kabupaten Trenggalek	**1.179**	**38**	**698**	**215**	**1.691**

Catatan/*Notes*:
- Hanya mencakup UTP budi daya/ *Only covers cultivation Individual Agricultural Holdings*

https://trenggalekkab.bps.go.id

Tabel / ***Table*** 5.34.6

Jumlah Usaha Pertanian Perorangan Tanaman Pepaya Menurut Kecamatan di Kabupaten Trenggalek dan Sistem Pemanenan (unit), 2023
Number of Papaya Individual Agricultural Holdings by District in Trenggalek Regency and Harvesting System (units), 2023

Kecamatan *District*	Sistem Pemanenan *Harvesting System*				
	Dipanen Sendiri *Self Harvesting*	Diijonkan *Sold Long Before the Harvest*	Ditebaskan *Sold Right Before the Harvest*	Tidak dipanen *Not Harvesting*	Belum Panen *Not Yet Harvesting*
(1)	(2)	(3)	(4)	(5)	(6)
Panggul	87	-	-	12	66
Munjungan	-	-	-	-	-
Watulimo	23	-	2	10	28
Kampak	23	-	-	-	5
Dongko	73	-	2	4	80
Pule	46	2	5	2	14
Karangan	93	-	2	3	26
Suruh	14	-	1	1	41
Gandusari	23	-	1	-	26
Durenan	194	-	12	10	61
Pogalan	69	-	-	3	21
Trenggalek	25	-	-	1	18
Tugu	148	-	2	12	85
Bendungan	106	-	2	34	112
Kabupaten Trenggalek	**924**	**2**	**29**	**92**	**583**

Catatan/*Notes*:
- Hanya mencakup UTP budi daya/ *Only covers cultivation Individual Agricultural Holdings*

https://trenggalekkab.bps.go.id

Tabel 5.34.7
Table

Jumlah Usaha Pertanian Perorangan Tanaman Nenas Menurut Kecamatan di Kabupaten Trenggalek dan Sistem Pemanenan (unit), 2023
Number of Pineapple Individual Agricultural Holdings by District in Trenggalek Regency and Harvesting System (units), 2023

Kecamatan *District*	Sistem Pemanenan *Harvesting System*				
	Dipanen Sendiri *Self Harvesting*	Diijonkan *Sold Long Before the Harvest*	Ditebaskan *Sold Right Before the Harvest*	Tidak dipanen *Not Harvesting*	Belum Panen *Not Yet Harvesting*
(1)	(2)	(3)	(4)	(5)	(6)
Panggul	-	-	-	1	1
Munjungan	-	-	-	-	-
Watulimo	-	-	-	-	2
Kampak	-	-	-	-	-
Dongko	-	-	-	-	4
Pule	-	-	-	-	-
Karangan	-	-	-	-	-
Suruh	-	-	-	-	-
Gandusari	-	-	-	-	-
Durenan	1	-	1	-	-
Pogalan	-	-	-	1	-
Trenggalek	-	-	-	-	-
Tugu	1	-	-	-	2
Bendungan	5	-	-	1	3
Kabupaten Trenggalek	**7**	**-**	**1**	**3**	**12**

Catatan/*Notes*:
- Hanya mencakup UTP budi daya/ *Only covers cultivation Individual Agricultural Holdings*

https://trenggalekkab.bps.go.id

Tabel / ***Table*** 5.34.8

Jumlah Usaha Pertanian Perorangan Tanaman Durian Menurut Kecamatan di Kabupaten Trenggalek dan Sistem Pemanenan (unit), 2023
Number of Durian Individual Agricultural Holdings by District in Trenggalek Regency and Harvesting System (units), 2023

Kecamatan *District*	Sistem Pemanenan *Harvesting System*				
	Dipanen Sendiri *Self Harvesting*	Diijonkan *Sold Long Before the Harvest*	Ditebaskan *Sold Right Before the Harvest*	Tidak dipanen *Not Harvesting*	Belum Panen *Not Yet Harvesting*
(1)	(2)	(3)	(4)	(5)	(6)
Panggul	43	-	3	36	268
Munjungan	288	2	185	324	1.486
Watulimo	4.486	294	907	1.735	3.901
Kampak	606	6	111	43	428
Dongko	331	26	222	127	2.192
Pule	371	5	103	58	1.080
Karangan	5	-	-	2	34
Suruh	53	-	28	16	569
Gandusari	11	-	2	2	37
Durenan	16	1	2	1	68
Pogalan	15	2	2	1	68
Trenggalek	52	-	7	6	117
Tugu	29	-	-	14	136
Bendungan	253	72	47	158	1.105
Kabupaten Trenggalek	**6.559**	**408**	**1.619**	**2.523**	**11.489**

Catatan/*Notes*:
- Hanya mencakup UTP budi daya/ *Only covers cultivation Individual Agricultural Holdings*

https://trenggalekkab.bps.go.id

BAB 6
CHAPTER

https://trenggalekkab.bps.go.id

MANAJEMEN USAHA PERTANIAN
AGRICULTURAL HOLDING MANAGEMENT

https://trenggalekkab.bps.go.id

PENJELASAN TEKNIS

1. **Jumlah Rumah Tangga Usaha Pertanian yang Menggunakan Bibit Rekayasa Genetika** adalah banyaknya rumah tangga yang terdapat anggota rumah tangganya menggunakan benih tanaman yang memiliki gen asing dari spesies tanaman yang berbeda atau makhluk hidup lain guna mendapatkan sifat-sifat yang diinginkan, seperti tahan kekeringan, resisten terhadap organisme pengganggu tanaman, kuantitas dan kualitas hasil yang lebih tinggi dari tanaman alami.

2. **Jumlah Usaha Pertanian Perorangan yang Menggunakan Bibit Rekayasa Genetika** adalah unit usaha pertanian perorangan yang menggunakan benih tanaman yang memiliki gen asing dari spesies tanaman yang berbeda atau makhluk hidup lain guna mendapatkan sifat-sifat yang diinginkan, seperti tahan kekeringan, resisten terhadap organisme pengganggu tanaman, kuantitas dan kualitas hasil yang lebih tinggi dari tanaman alami.

3. **Jumlah Rumah Tangga Usaha Pertanian yang Tanamannya Berada di Bawah Pelindung** adalah banyaknya rumah tangga yang terdapat anggota rumah tangganya yang tanaman pertaniannya berada di bawah struktur permanen dengan atap kaca, plastik, atau material lain yang digunakan untuk melindungi tanaman dari cuaca, hama, atau penyakit.

4. **Jumlah Usaha Pertanian Perorangan yang Tanamannya Berada di Bawah Pelindung** adalah banyaknya unit usaha pertanian perorangan yang keberadaan tanaman pertaniannya berada di bawah struktur permanen dengan atap kaca, plastik, atau material lain yang

TECHNICAL NOTES

1. ***Number of Agricultural Households Using Genetically Modified Seeds*** *is the number of households whose members utilize plant seeds containing foreign genes from different plant species or other living organisms to obtain desired traits, such as drought resistance, resistance to plant pests, also higher quantity and quality yields compared to natural plants.*

2. ***Number of Individual Agricultural Holdings Using Genetically Modified Seeds*** *is the number of individual agricultural holdings that utilize plant seeds containing foreign genes from different plant species or other living organisms to obtain desired traits, such as drought resistance, resistance to plant pests, also higher quantity and quality yields compared to natural plants.*

3. ***Number of Agricultural Households with Plants Under Protection*** *is the number of households whose members have agricultural plants situated under permanent structures with roofs made of glass, plastic, or other material used to protect the plants from weather conditions, pests, or disease.*

4. ***Number of Individual Agricultural Holdings with Plants Under Protection*** *is the number of individual agricultural holdings whose agricultural plants are situated under permanent structures with roofs made of glass, plastic, or other materials used to protect them from weather conditions, pests, or disease.*

https://tanaman.bekkabupas.go.id

digunakan untuk melindungi tanaman dari cuaca, hama, atau penyakit.

5. **Jumlah Rumah Tangga Usaha Pertanian yang Menerima Penyuluhan** adalah banyaknya rumah tangga yang terdapat anggota rumah tangganya yang mengikuti pemberdayaan petani melalui pendidikan non formal bagi keluarga petani yang bertujuan membantu petani dalam meningkatkan keterampilan teknis, pengetahuan, mengembangkan perubahan sikap yang lebih positif dan membangun kemandirian dalam mengelola lahan pertaniannya.

6. **Bidang penyuluhan yang diterima** mencakup subsektor tanaman pangan, hortikultura, perkebunan, peternakan, perikanan, dan kehutanan.

7. **Jumlah Usaha Pertanian Perorangan yang Menerima Penyuluhan** adalah banyaknya unit usaha pertanian peorangan yang mengikuti pemberdayaan petani melalui pendidikan non formal bagi keluarga petani yang bertujuan membantu petani dalam meningkatkan keterampilan teknis, pengetahuan, mengembangkan perubahan sikap yang lebih positif dan membangun kemandirian dalam mengelola lahan pertaniannya.

8. **Jumlah Rumah Tangga Usaha Pertanian yang Mengikuti Program Perhutanan Sosial** adalah banyaknya rumah tangga yang terdapat anggota rumah tangganya yang mengikuti sistem pengelolaan hutan lestari yang dilaksanakan dalam kawasan hutan negara atau hutan hak/hutan adat yang dilaksanakan masyarakat setempat untuk meningkatkan kesejahteraannya, keseimbangan lingkungan dan dinamika sosial budaya.

5. ***Number of Agricultural Households Receiving Extension Services*** *is the number of households whose members participate in farmer empowerment through non-formal education for farming families aimed at assisting farmers in enhancing technical skills, knowledge, fostering more positive attitude, and building self-reliance in managing their agricultural land.*

6. ***The Field of Extension Services Received*** *includes the subsectors of food crops, horticulture, plantation crops, livestock, fisheries, and forestry.*

7. ***Number of Individual Agricultural Holdings Receiving Extension Services*** *is the number of individual agricultural holdings participating in farmer empowerment through non-formal education for farming families aimed at assisting farmers in enhancing technical skills, knowledge, fostering more positive attitude, and building self-reliance in managing their agricultural land.*

8. ***Number of Agricultural Households Participating in the Social Forestry Program*** *is the number of households whose members are engaged in sustainable forest management systems implemented within state forest areas or private/customary forests managed by local communities to enhance their welfare, environmental balance, and socio-cultural dynamics.*

https://trenggalekkab.bps.go.id

9. **Jumlah Usaha Pertanian Perorangan yang Mengikuti Program Perhutanan Sosial** adalah banyaknya unit usaha pertanian perorangan yang mengikuti sistem pengelolaan hutan lestari yang dilaksanakan dalam kawasan hutan negara atau hutan hak/hutan adat yang dilaksanakan masyarakat setempat untuk meningkatkan kesejahteraannya, keseimbangan lingkungan dan dinamika sosial budaya.

10. **Skema Perhutanan Sosial Hutan Desa (HD) dengan tenurial HPHD atau Hak Pengelolaan Hutan Desa** adalah hutan negara yang hak pengelolaannya diberikan kepada lembaga desa bagi kesejahteraan desa.

11. **Skema Perhutanan Sosial Hutan Kemasyarakatan (HKm)** adalah hutan negara yang hak pemanfaatan utamanya diberikan untuk pemberdayaan masyarakat setempat. izin yang diberikan adalah IUP HKm atau Izin Usaha Pemanfaatan Hutan Kemasyarakatan.

12. **Skema Hutan Tanaman Rakyat (HTR/IPHS)** adalah hutan tanaman pada hutan produksi yang dibuat oleh sekelompok masyarakat untuk meningkatkan potensi dan kualitas hutan produksi melalui sistem silvikultur demi menjamin kelestarian hutan. izin yang diberikan adalah IUPHHK-HTR atau izin Usaha Pemanfaatan Hasil Hutan Kayu - Hutan Tanaman Rakyat

13. **Skema Perhutanan Hutan Adat (HA),** adalah hutan yang berada di wilayah masyarakat hutan adat. tenurialnya adalah Penetapan Pencantuman Hutan Adat.

9. ***Number of Individual Agricultural Businesses Participating in the Social Forestry Program*** *is the number of individual agricultural holdings engaging in sustainable forest management systems implemented within state forest areas or private/customary forests managed by local communities to enhance their welfare, environmental balance, and socio-cultural dynamics.*

10. ***The Scheme of Village Forest (HD) Social Forestry with the Tenure of HPHD or Village Forest Management Rights*** *is a state forests whose management rights are granted to village institutions for the welfare of the village.*

11. ***The Scheme of Community Forest (HKm) Social Forestry*** *is state forests primarily allocated for the empowerment of local communities. The permit granted for this purpose is called IUP HKm or Community Forest Utilization Business License.*

12. ***The Scheme of Community Plantation Forest (HTR/IPHS)*** *is a plantation forest in a production forest created by a group of communities to increase the potential and quality of production forests through a silviculture system to ensure forest sustainability. The permit given is IUPHHK-HTR or Business Permit for Utilization of Timber Forest Products - Community Plantation Forest.*

13. ***The Scheme of Customary Forest (HA) Social Forestry,*** *refers to forests located within customary forest areas. Its tenure is determined by the Recognition of Customary Forests Inclusion.*

https://mcolekab.bpsc.id

14. **Skema Perhutanan Sosial Kemitraan Kehutanan** adalah adanya kerja sama antara masyarakat sekitar hutan dengan pengelola hutan, seperti pemegang Izin Usaha Pemanfaatan Hutan, jasa hutam izin pinjam pakai kawasan hutan atau pemegang izin usaha industri primer hasil hutan. dalam bentuk KULIN KK atau Pengakuan Perlindungan Kemitraan Kehutanan dan IPHPS atau Izin Pemanfaatan Hutan Perhutanan Sosial di Pulau Jawa.

*14. **The Scheme of Forestry Partnership Social Forestry** is a collaboration between local communities surrounding forests and forest managers, such as holders of Forest Utilization Business License, forest service providers with permits for forest area utilization, or holders of primary forest product industry licenses in the form of KULIN KK or Recognition of Forestry Partnership Protection and IPHPS or Social Forestry Utilization Permit in Java Island.*

15. **Jumlah Rumah Tangga yang Melakukan Kegiatan Agroforestri** adalah banyaknya rumah tangga yang terdapat anggota rumah tangganya yang melakukan sistem-sistem dan teknologi-teknologi penggunaan lahan, yang secara terencana dilaksanakan pada satu unit lahan dengan mengkombinasikan tumbuhan berkayu (pohon, perdu, palem, bambu dll.) dengan tanaman pertanian dan/atau hewan (ternak) dan/atau ikan, yang dilakukan pada waktu yang bersamaan atau bergiliran sehingga terbentuk interaksi ekologis dan ekonomis antar berbagai komponen yang ada.

*15. **Number of Agricultural Households Engaging in Agroforestry Activities** is the number of households whose members engaged in systems and technologies for land use, which are planned and implemented on a single land unit by combining woody plants (trees, shrubs, palms, bamboo, etc.) with agricultural crops and/or livestock and/or fish, carried out simultaneously or in rotation to establish ecological and economic interactions among various components present.*

16. **Jumlah Usaha Pertanian Perorangan yang Melakukan Kegiatan Agroforestri** adalah banyaknya unit usaha pertanian perorangan yang sistem-sistem dan teknologi-teknologi penggunaan lahan, yang secara terencana dilaksanakan pada satu unit lahan dengan mengkombinasikan tumbuhan berkayu (pohon, perdu, palem, bambu dll.) dengan tanaman pertanian dan/atau hewan (ternak) dan/atau ikan, yang dilakukan pada waktu yang bersamaan atau bergiliran sehingga terbentuk interaksi ekologis dan ekonomis antar berbagai komponen yang ada.

*16. **Number of Individual Agricultural Holdings Engaging in Agroforestry Activities** is the number of individual agricultural holdings implementing planned systems and technologies for land use on a single land unit by combining woody plants (trees, shrubs, palms, bamboo, etc.) with agricultural crops and/or livestock and/or fish, carried out simultaneously or in rotation to establish ecological and economic interactions among various components present.*

https://trenggalekkab.bps.go.id

17. **Jumlah Rumah Tangga yang Menjadi Anggota Kelompok Tani/Kelompok Peternak/Kelompok Nelayan** adalah banyaknya rumah tangga yang terdapat anggota rumah tangganya yang menjadi anggota kumpulan petani/peternak/pekebun/nelayan yang dibentuk oleh para petani/nelayan atas dasar kesamaan kepentingan, kesamaan kondisi lingkungan sosial, ekonomi, dan sumberdaya, kesamaan komoditas, dan keakraban untuk meningkatkan dan mengembangkan usaha anggota.

*17. **Number of Agricultural Households Becoming Members of Farmer Groups/Breeder Groups/Fishermen Groups** is the number of households whose members are enrolling in collective associations formed by farmers/fishermen based on shared interests, similar social and economic circumstances, environmental conditions, commodities, and mutual support to enhance and develop their livelihoods.*

18. **Jumlah Usaha Pertanian Perorangan yang Menjadi Anggota Kelompok Tani/Kelompok Peternak/Kelompok Nelayan** adalah banyaknya unit usaha pertanian perorangan yang menjadi anggota kumpulan petani/peternak/pekebun/nelayan yang dibentuk oleh para petani/nelayan atas dasar kesamaan kepentingan, kesamaan kondisi lingkungan sosial, ekonomi, dan sumberdaya, kesamaan komoditas, dan keakraban untuk meningkatkan dan mengembangkan usaha anggota.

*18. **Number of Individual Agricultural Holdings Becoming Members of Farmer Groups/Breeder Groups/Fishermen Groups** is the number of individual agricultural holdings enrolling in collective associations formed by farmers/fishermen based on shared interests, similar social and economic circumstances, environmental conditions, commodities, and mutual support to enhance and develop their livelihoods.*

http://perpustakaan.bpsbolekkab.go.id

19. **Jumlah Rumah Tangga Usaha Pertanian yang Menjadi Bagian dari Kemitraan atau Pertanian Plasma** adalah banyaknya rumah tangga yang terdapat anggota rumah tangganya yang melakukan kerjasama kelembagaan antara entitas usaha skala besar (bertindak sebagai inti) dengan usaha skala kecil (bertindak sebagai plasma) yang dijalankan oleh unit usaha.

*19. **Number of Agricultural Households Becoming Part of Partnership or Plasma Farming** is the number of households whose members engage in institutional cooperation between large-scale business entities (acting as core units) and small-scale businesses (acting as plasma units) operated by the business units.*

20. **Jumlah Usaha Pertanian Perorangan yang Menjadi Bagian dari Kemitraan atau Pertanian Plasma** adalah banyaknya unit usaha pertanian perorangan yang melakukan kerjasama kelembagaan antara entitas usaha skala besar (bertindak sebagai inti) dengan usaha skala kecil (bertindak sebagai plasma) yang dijalankan oleh unit usaha.

*20. **Number of Individual Agricultural Holdings Becoming Part of Partnership or Plasma Farming** is the number of individual agricultural holdings engaging in institutional cooperation between large-scale business entities (acting as core units) and small-scale businesses (acting as plasma units) operated by the business units.*

21. **Jumlah Usaha Pertanian Perorangan yang Menggunakan Pupuk** adalah banyaknya unit usaha pertanian perorangan yang menggunakan pupuk pada usaha pertanian untuk tanaman semusim, tanaman tahunan, kehutanan, dan perikanan.

*21. **Number of Individual Agricultural Holdings Using Fertilizer** is the number of individual agricultural holdings utilizing fertilizer in agricultural activities for seasonal crops, perennial crops, forestry, and fisheries.*

22. **Jumlah Rumah Tangga Usaha Pertanian yang Menggunakan Pupuk** adalah banyaknya rumah tangga yang terdapat anggota rumah tangganya yang menggunakan pupuk.

*22. **Number of Agricultural Households Using Fertilizer** is the number of households whose members utilize fertilizer.*

23. **Tidak Mengusahakan Budi Daya Tanaman dan Perikanan** adalah usaha pertanian yang tidak melakukan budi daya tanaman semusim, tanaman tahunan, kehutanan dan/atau perikanan.

*23. **Not Engaging in the Cultivation of Crops and Fisheries** is an agricultural activity where there is no cultivation of seasonal crops, perennial crops, forestry, and/or fisheries.*

24. **Pupuk** adalah bahan yang diberikan pada tanah, air, atau daun dengan tujuan untuk memperbaiki pertumbuhan tanaman, baik secara langsung maupun tidak langsung, atau menambah unsur hara.

*24. **Fertilizer** is a substance applied to the soil, water, or leaves with the aim of improving plant growth, either directly or indirectly, or to add nutrients.*

25. **Jumlah Rumah Tangga Usaha Pertanian yang Menggunakan Pestisida** adalah banyaknya rumah tangga yang terdapat anggota rumah tangganya yang menggunakan pestisida.

*25. **Number of Agricultural Households Using Pesticides** is the number of households whose members utilize pesticides.*

26. **Jumlah Usaha Pertanian Perorangan yang Menggunakan Pestisida** adalah banyaknya unit usaha yang menggunakan pestisida.

*26. **Number of Individual Agricultural Holdings Using Pesticides** is the number of individual agricultural holdings utilizing pesticides.*

27. **Pestisida** adalah bahan yang ditujukan untuk mengurangi, mengendalikan, atau menghilangkan hama pada tanaman atau hewan; atau untuk mengontrol perilaku atau fisiologi hama atau tanaman selama produksi atau penyimpanan.

*27. **Pesticides** are substances intended to reduce, control, or eliminate pests on plants or animals; or to control the behavior or physiology of pests or plants during production or storage.*

https://trenggalekkab.bps.go.id

28. **Jumlah Rumah Tangga Usaha Pertanian yang Melakukan Aktivitas Pencatatan/ Pembukuan untuk Kegiatan Usaha Pertanian** adalah banyaknya rumah tangga yang terdapat anggota rumah tangganya yang melakukan aktivitas pencatatan/pembukuan untuk kegiatan usaha pertanian mencakup tidak pernah, hanya sesekali (tidak periodik), hanya sebagian (berupa catatan pendapatan dan pengeluaran), dan/atau secara berkala (periodik) dan lengkap (berupa laporan rugi laba dan neraca akhir tahun).

*28. **Number Agricultural Households Engaging in Recording/Bookkeeping Activities for Agricultural Business Activities** is the number of households whose members perform recording/ bookkeeping activities for agricultural business activities, including never, only occasionally (non-periodic), only partially (in the form of income and expenditure records), and/or periodically (regularly) and comprehensively (including profit and loss statements and end-of-year balance sheets).*

29. **Jumlah Usaha Pertanian Perorangan yang Melakukan Aktivitas Pencatatan/ Pembukuan untuk Kegiatan Usaha Pertanian** adalah banyaknya unit usaha pertanian perorangan yang melakukan aktivitas pencatatan/pembukuan untuk kegiatan usaha pertanian terdiri atas tidak pernah, hanya sesekali (tidak periodik), hanya sebagian (berupa catatan pendapatan dan pengeluaran), dan/atau secara berkala (periodik) dan lengkap (berupa laporan rugi laba dan neraca akhir tahun).

*29. **Number of Individual Agricultural Holdings Engaging in Recording/ Bookkeeping Activities for Agricultural Business Activities** is the number of individual agricultural holdings performing recording/ bookkeeping activities for agricultural business activities, consists of never, only occasionally (non-periodic), only partially (in the form of income and expenditure records), and/or periodically (regularly) and comprehensively (including profit and loss statements and end-of-year balance sheets).*

https://ppid.sekdelkab.banyumas.go.id

30. **Pendapatan Pertanian** adalah pendapatan rumah tangga/unit usaha pertanian yang berasal dari usaha pertanian.

*30. **Agricultural Income** is income of agricultural households/individual agricultural holdings derived from agricultural businesses.*

31. **Kelompok Persentase Pendapatan Pertanian** adalah pengelompokkan persentase pendapatan pertanian terhadap total pendapatan unit usaha pertanian/rumah tangga usaha pertanian.

*31. **Agricultural Income Percentage Groups** refers to grouping of the percentage of agricultural income in relation to the total income of individual agricultural holdings/ agricultural households.*

32. **Jumlah Rumah Tangga Usaha Pertanian yang Mendapatkan Bantuan untuk Usaha Pertanian** adalah banyaknya rumah tangga yang terdapat anggota rumah tangganya yang mendapat bantuan dari pemerintah pusat,

*32. **Number of Agricultural Households that Receiving Assistance for Agricultural Businesses** is the number of households whose members receive assistance from the central government, local government, or non-governmental organizations in the*

pemerintah daerah, ataupun non pemerintah berupa pupuk subsidi, sarana/peralatan produksi, bibit, atau lainnya.

form of subsidized fertilizers, production facilities/ equipment, seedlings, or other forms of aid.

33. **Jumlah Usaha Pertanian Perorangan yang Mendapatkan Bantuan untuk Usaha Pertanian** adalah banyaknya unit usaha pertanian perorangan yang mendapat bantuan dari pemerintah pusat, pemerintah daerah, ataupun non pemerintah berupa pupuk subsidi, sarana/peralatan produksi, bibit, atau lainnya.

*33. **Number of Individual Agricultural Holdings Receiving Assistance for Agricultural Businesses** is the number of individual agricultural holdings receiving assistance from the central government, local government, or non-governmental organizations in the form of subsidized fertilizers, production facilities/ equipment, seedlings, or other forms of aid.*

34. **Jumlah Rumah Tangga Usaha Pertanian yang Memiliki Akses Terhadap Kredit Usaha Rakyat (KUR) Pertanian** adalah banyaknya rumah tangga yang terdapat anggota rumah tangganya yang memiliki akses terhadap kredit usaha rakyat.

*34. **Number of Agricultural Households with Access to People's Business Credit (KUR) for Agriculture** is the number of households whose members have access to People's Business Credit.*

35. **Jumlah Usaha Pertanian Perorangan yang Memiliki Akses Terhadap Kredit Usaha Rakyat (KUR) Pertanian** adalah banyaknya unit usaha pertanian perorangan yang memiliki akses terhadap kredit usaha rakyat.

*35. **Number of Individual Agricultural Holdings with Access to People's Business Credit (KUR) for Agriculture** is the number of individual agricultural holding having access to People's Business Credit.*

36. **Kredit Usaha Rakyat (KUR)** adalah kredit/pembiayaan modal kerja dan/ atau investasi kepada debitur individu/ perseorangan, badan usaha dan/atau kelompok usaha yang produktif dan layak namun belum memiliki agunan tambahan atau agunan tambahan belum cukup. KUR dapat dilakukan secara langsung dengan UMKM dan Koperasi mengakses KUR di Kantor Bank Pelaksana atau tidak langsung melalui Lembaga Keuangan Mikro dan KSP/USP Koperasi, atau melalui kegiatan linkage program lainnya yang bekerjasama dengan Bank Pelaksana.

*36. **People's Business Credit (KUR)** is a credit/financing facility provided for working capital and/or investment to individual debtors, businesses, and/ or business groups that are productive and eligible but lack additional collateral or insufficient collateral. KUR can be accessed directly by MSMEs and cooperatives at the Implementing Bank's office or indirectly through Microfinance Institutions and Cooperative Savings and Loans Cooperative (KSP/USP Koperasi), or through other linkage programs in cooperation with the Implementing Bank.*

https://trenggalekkab.bps.go.id

37. **Jumlah Rumah Tangga Usaha Pertanian yang Dilindungi Asuransi Usaha Pertanian** adalah banyaknya rumah tangga yang terdapat anggota rumah tangganya yang dilindungi asuransi.

*37. **Number of Agricultural Households Covered by Agricultural Business Insurance** is the number of households whose members are protected by insurance.*

38. **Jumlah Unit Usaha Pertanian Perorangan yang Dilindungi Asuransi Usaha Pertanian** adalah banyaknya unit usaha pertanian perorangan yang dilindungi asuransi usaha pertanian.

*38. **Number of Individual Agricultural Holdings Covered by Agricultural Business Insurance** is the number of individual agricultural holdings protected by agricultural business insurance.*

39. **Asuransi** adalah perjanjian antara dua pihak atau lebih, dengan mana pihak penanggung mengikatkan diri kepada tertanggung, dengan menerima premi asuransi,untukmemberikanpenggantian kepada tertanggung karena kerugian, kerusakan atau kehilangan, keuntungan yang diharapkan, atau tanggung jawab hukum kepada pihak ketiga yang mungkin akan diderita tertanggung, yang timbul dari suatu peristiwa yang tidak pasti, atau untuk memberikan suatu pembayaran yang didasarkan atas meninggal atau hidupnya seseorang yang dipertanggungkan.

*39. **Insurance** is an agreement between two or more parties, wherein the insurer undertakes, in exchange for the insurance premium, to compensate the insured for losses, damages, or losses of expected profits, or legal liabilities to third parties that the insured may suffer, arising from an uncertain event, or to make a payment based on the death or survival of the insured person.*

40. **Jumlah Rumah Tangga Usaha Perkebunan yang Memiliki Surat Tanda Daftar Usaha Perkebunan Untuk Budidaya (STD-B)** adalah banyaknya rumah tangga yang terdapat anggota rumah tangganya yang Memiliki Surat Tanda Daftar Usaha Perkebunan Untuk Budidaya (STD-B).

*40. **Number of Estate Crop Cultivation Households Owning a Plantation Business Registration Certificate for Cultivation** is the number of households whose members have a Plantation Business Registration Certificate for Cultivation (STD-B).*

41. **Jumlah Usaha Pertanian Perorangan Perkebunan yang Memiliki Surat Tanda Daftar Usaha Perkebunan Untuk Budidaya (STD-B)** adalah banyaknya unit usaha pertanian perorangan yang Memiliki Surat Tanda Daftar Usaha Perkebunan Untuk Budidaya (STD-B).

*41. **Number of Estate Crop Individual Agricultural Holdings Owning a Plantation Business Registration Certificate for Cultivation** is the number of estate crop individual agricultural holdings having a Plantation Business Registration Certificate for Cultivation (STD-B).*

https://repo.bpsdiklat.id

42. **STD-B Perkebunan** singkatan dari Surat Tanda Daftar Budidaya untuk Perkebunan adalah dokumen resmi yang diberikan kepada pemilik kebun rakyat dengan luas lahan di bawah 25 hektar.

*42. **STD-B for Plantations** is an abbreviation for Cultivation Registration Certificate for Plantations, which is an official document issued to owners of smallholder plantations with land areas under 25 hectares.*

43. **Jumlah Rumah Tangga Usaha Pertanian yang Menggunakan Lahan Terbatas untuk Usaha Pertanian** adalah banyaknya rumah tangga yang terdapat anggota rumah tangganya yang menggunakan lahan terbatas untuk usaha pertanian yang dimaksud seperti halaman rumah, lapangan, dan lahan terbuka lainnya.

*43. **Number of Agricultural Households Utilizing Limited Land for Agricultural Businesses** is the number of households whose members engage in agricultural activities on limited land such as home yards, fields, and other open areas.*

44. **Jumlah Usaha Pertanian Perorangan yang Menggunakan Lahan Terbatas untuk Usaha Pertanian** adalah banyaknya unit usaha pertanian perorangan yang menggunakan lahan terbatas untuk usaha pertanian yang dimaksud seperti halaman rumah, lapangan, dan lahan terbuka lainnya.

*44. **Number of Individual Agricultural Holdings Utilizing Limited Land for Agricultural Businesses** is the number of individual agricultural holdings using limited land for the agricultural business, such as home yards, fields and other open land.*

45. **Jumlah Rumah Tangga Usaha Pertanian yang Menggunakan Media Pot dan Sejenisnya untuk Usaha Pertanian** adalah banyaknya rumah tangga yang terdapat anggota rumah tangganya yang menggunakan media pot dan sejenisnya untuk usaha pertanian sejenisnya.

*45. **Number of Agricultural Households Utilizing Potting Media and Similar Materials for Agricultural Businesses** is the number of households whose members engage in farming activities using pots and similar media.*

46. **Jumlah Unit Usaha Pertanian Perorangan yang Menggunakan Media Pot dan Sejenisnya untuk Usaha Pertanian** adalah banyaknya unit usaha yang menggunakan media pot dan sejenisnya untuk usaha pertanian sejenisnya.

*46. **Number of Individual Agricultural Holdings Utilizing Potting Media and Similar Materials for Agricultural Businesses** is the number of individual agricultural holdings using pot and similar media for agricultural businesses.*

47. **Jumlah Rumah Tangga Usaha Pertanian yang Menggunakan Teknologi Hidroponik, Aquaponik, Vertikulture, Media Terpal, dan Sejenisnya** adalah banyaknya rumah tangga yang terdapat anggota rumah tangganya yang

*47. **Number of Agricultural Households Utilizing Hydroponic Technology, Aquaponics, Verticulture, Tarpaulin Media, and Similar Technology** is the number of households whose members use hydroponic technology, aquaponics,*

https://trenggalekkab.bps.go.id

menggunakan teknologi hidroponik, aquaponik, vertikulture, media terpal dan sejenisnya.

48. **Jumlah Usaha Pertanian yang Menggunakan Teknologi Hidroponik, Aquaponik, Vertikulture, Media Terpal, dan Sejenisnya** adalah banyaknya unit usaha pertanian perorangan yang menggunakan teknologi hidroponik, aquaponik, vertikulture, media terpal dan sejenisnya.

49. **Hidroponik** adalah jenis budi daya tanaman yang tidak menggunakan tanah tetapi menggunakan air sebagai media tanamnya dengan menambah kebutuhan nutrisi bagi tanaman.

50. **Aquaponik** adalah metode menggabungkan dua jenis budi daya berbeda yaitu ikan dan tanaman secara bersamaan (penggabungan dari aquakultur dan hidroponik).

51. **Vertikultur** adalah sistem budi daya pertanian atau cara berkebun dengan media tanam yang dilakukan secara vertikal atau bertingkat, baik indoor ataupun outdoor. Media tanam berupa campuran tanah gembur dan pupuk. Sedangkan untuk wadah, menggunakan botol bekas, pot, rak gantung, dan lain sebagainya. Seluruh tanaman nantinya disusun secara vertikal supaya tidak memakan banyak ruang.

verticulture, tarpaulin media and similar technology.

48. ***Number of Individual Agricultural Holdings Utilizing Hydroponic, Aquaponic, Verticulture, Tarpaulin Media and Similar Technology*** *is the number of individual agricultural holdings using hydroponic, aquaponic, verticulture, tarpaulin media and similar technology.*

49. ***Hydroponics*** *is a cultivation method for plants that doesn't involve soil but instead uses water as the growing medium, supplemented with necessary nutrients for the plants.*

50. ***Aquaponics*** *is a method that combines two different types of cultivation, namely fish and plants, simultaneously (a combination of aquaculture and hydroponics).*

51. ***Verticulture*** *is a method of agricultural cultivation or gardening using a vertical or tiered planting media, either indoors or outdoors. The planting medium consists of a mixture of loose soil and fertilizer. Various containers such as used bottles, pots, hanging racks, and others are used for the containers. All plants are arranged vertically to optimize space utilization.*

https://rengdelekab.bps.go.id

https://trenggalekkab.bps.go.id

Tabel 6.1
Table

Jumlah Rumah Tangga Usaha Pertanian yang Mendapatkan Penyuluhan dari Aparat/Pihak Dinas Pertanian Setempat Menurut Kecamatan di Kabupaten Trenggalek dan Subsektor (rumah tangga), 2023
Number of Agricultural Households Receiving Extension Services from Local Agricultural Authorities/Agencies by District in Trenggalek Regency and Subsector (household), 2023

Kecamatan *District*	Jumlah Rumah Tangga Usaha Pertanian yang Mendapat Penyuluhan[1] *Number of Agricultural Households Receiving Extension Services[1]*	*Subsektor Subsector*		
		Tanaman Pangan *Food Crops*	Hortikultura *Horticulture*	Perkebunan *Estate crops*
(1)	(2)	(3)	(4)	(5)
Panggul	312	182	70	37
Munjungan	46	19	2	6
Watulimo	549	182	264	262
Kampak	258	243	27	5
Dongko	268	225	152	153
Pule	313	283	230	194
Karangan	193	172	5	10
Suruh	5	3	1	-
Gandusari	249	236	13	6
Durenan	893	865	10	5
Pogalan	267	146	15	1
Trenggalek	345	313	51	25
Tugu	30	19	4	1
Bendungan	489	29	36	29
Kabupaten Trenggalek	**4.217**	**2.917**	**880**	**734**

https://trenggalekkab.bps.go.id

Lanjutan Tabel/*Continued Table* 6.1

Kecamatan *District*	*Subsektor Subsector*			Rumah Tangga Usaha Pertanian *Agricultural Households*
	Peternakan *Livestock*	Perikanan *Fishery*	Kehutanan *Forestry*	
(1)	(6)	(7)	(8)	(9)
Panggul	88	61	96	19.184
Munjungan	5	12	12	13.743
Watulimo	165	33	117	17.286
Kampak	15	3	5	9.546
Dongko	118	89	108	19.548
Pule	44	2	74	17.620
Karangan	24	8	3	10.259
Suruh	1	-	-	7.737
Gandusari	5	4	13	9.792
Durenan	26	10	21	12.230
Pogalan	137	6	9	11.343
Trenggalek	5	1	5	7.488
Tugu	8	-	2	10.456
Bendungan	464	2	7	8.403
Kabupaten Trenggalek	**1.105**	**231**	**472**	**174.635**

Catatan/*Note*: [1]Satu RTUP dapat menerima beberapa penyuluhan/*One Agricultural Households can participate in one or more extension servives*

https://trenggalekkab.bps.go.id

Tabel 6.2
Table

Jumlah Usaha Pertanian Perorangan yang Mendapatkan Penyuluhan dari Aparat/Pihak Dinas Pertanian Setempat Menurut Kecamatan di Kabupaten Trenggalek dan Subsektor (unit), 2023
Number of Individual Agricultural Holdings Receiving Extension Services from Local Agricultural Authorities/Agencies by District in Trenggalek Regency and Subsector (units), 2023

Kecamatan *District*	Jumlah Usaha Pertanian Perorangan yang Mendapatkan Penyuluhan[1] *Number of Individual Agricultural Holdings Receiving Extension Services*[1]	*Subsektor Subsector*		
		Tanaman Pangan *Food Crops*	Hortikultura *Horticulture*	Perkebunan *Estate crops*
(1)	(2)	(3)	(4)	(5)
Panggul	314	182	70	37
Munjungan	46	19	2	6
Watulimo	553	182	266	263
Kampak	259	244	27	5
Dongko	268	225	152	153
Pule	315	285	232	196
Karangan	195	173	5	10
Suruh	5	3	1	0
Gandusari	252	238	13	6
Durenan	906	877	10	5
Pogalan	267	146	15	1
Trenggalek	345	313	51	25
Tugu	30	19	4	1
Bendungan	493	29	36	29
Kabupaten Trenggalek	**4.248**	**2.935**	**884**	**737**

https://trenggalekkab.bps.go.id

Lanjutan Tabel/*Continued Table* 6.2

Kecamatan *District*	*Subsektor Subsector*			Usaha Pertanian Perorangan *Individual Agricultural Holdings*
	Peternakan *Livestock*	Perikanan *Fishery*	Kehutanan *Forestry*	
(1)	(6)	(7)	(8)	(9)
Panggul	89	62	96	19.940
Munjungan	5	12	12	14.193
Watulimo	166	33	118	18.106
Kampak	15	3	5	9.660
Dongko	118	89	108	19.717
Pule	44	2	75	17.923
Karangan	25	8	3	10.450
Suruh	1	0	0	8.050
Gandusari	5	4	13	9.958
Durenan	26	10	21	12.929
Pogalan	137	6	9	11.512
Trenggalek	5	1	5	7.507
Tugu	8	0	2	10.610
Bendungan	468	2	7	8.615
Kabupaten Trenggalek	**1.112**	**232**	**474**	**179.170**

Catatan/*Note*: [1]Satu UTP dapat menerima beberapa penyuluhan/*One Individual Agricultural Holdings can participate in one or more extension servives*

https://trenggalekkab.bps.go.id

Tabel 6.3
Table

Jumlah Rumah Tangga Usaha Pertanian Menurut Kecamatan di Kabupaten Trenggalek dan Keikutsertaan Program Perhutanan Sosial (rumah tangga), 2023
Number of Agricultural Households by District in Trenggalek Regency and Participation in the Social Forestry Program (households), 2023

Kecamatan *District*	Mengikuti Program *Following the Program*	Tidak Mengikuti Program *Not Following the Program*	Jumlah *Total*
(1)	(2)	(3)	(4)
Panggul	1.550	17.634	19.184
Munjungan	3.886	9.857	13.743
Watulimo	7.703	9.583	17.286
Kampak	904	8.642	9.546
Dongko	38	19.510	19.548
Pule	112	17.508	17.620
Karangan	1	10.258	10.259
Suruh	1	7.736	7.737
Gandusari	671	9.121	9.792
Durenan	763	11.467	12.230
Pogalan	40	11.303	11.343
Trenggalek	411	7.077	7.488
Tugu	13	10.443	10.456
Bendungan	788	7.615	8.403
Kabupaten Trenggalek	**16.881**	**157.754**	**174.635**

https://trenggalekkab.bps.go.id

Tabel / ***Table*** 6.4

Jumlah Usaha Pertanian Perorangan Menurut Kecamatan di Kabupaten Trenggalek dan Keikutsertaan Program Perhutanan Sosial (unit), 2023
Number of Individual Agricultural Holdings by District in Trenggalek Regency and Participation in the Social Forestry Program (units), 2023

Kecamatan *District*	Mengikuti Program *Following the Program*	Tidak Mengikuti Program *Not Following the Program*	Jumlah *Total*
(1)	(2)	(3)	(4)
Panggul	1.555	18.385	19.940
Munjungan	3.969	10.224	14.193
Watulimo	7.871	10.235	18.106
Kampak	909	8.751	9.660
Dongko	38	19.679	19.717
Pule	112	17.811	17.923
Karangan	1	10.449	10.450
Suruh	1	8.049	8.050
Gandusari	673	9.285	9.958
Durenan	767	12.162	12.929
Pogalan	40	11.472	11.512
Trenggalek	411	7.096	7.507
Tugu	13	10.597	10.610
Bendungan	799	7.816	8.615
Kabupaten Trenggalek	**17.159**	**162.011**	**179.170**

https://trenggalekkab.bps.go.id

Tabel 6.5
Table

Jumlah Rumah Tangga Usaha Pertanian yang Mengikuti Program Perhutanan Sosial Menurut Kecamatan di Kabupaten Trenggalek dan Skema Perhutanan Sosial (rumah tangga), 2023
Number of Agricultural Households Participating in the Social Forestry Program by District in Trenggalek Regency and Social Forestry Scheme (households), 2023

Kecamatan *District*	Jumlah Rumah Tangga Usaha Pertanian yang Mengikuti Program Perhutanan Sosial[1] *Number of Agricultural Households Participating in the Social Forestry Program*[1]	Skema Perhutanan Sosial *Social Forestry Scheme*	
		Hutan Desa (HD) *Village Forest Scheme*	Hutan Kemasyarakatan (HKm) *Community Forest Scheme*
(1)	(2)	(3)	(4)
Panggul	1.550	13	8
Munjungan	3.886	20	23
Watulimo	7.703	208	13
Kampak	904	107	2
Dongko	38	2	-
Pule	112	103	2
Karangan	1	-	1
Suruh	1	-	-
Gandusari	671	17	11
Durenan	763	6	4
Pogalan	40	18	19
Trenggalek	411	23	2
Tugu	13	12	-
Bendungan	788	6	488
Kabupaten Trenggalek	**16.881**	**535**	**573**

https://trenggalekkab.bps.go.id

Lanjutan Tabel/*Continued Table* 6.5

Kecamatan *District*	Skema Perhutanan Sosial *Social Forestry Scheme*		
	Hutan Tanaman Rakyat (HTR) *Community Forest Plantation Scheme*	Hutan Adat (HA) *Customary Forest Scheme*	Kemitraan Kehutanan *Forestry Partnership Scheme*
(1)	(5)	(6)	(7)
Panggul	4	3	1.535
Munjungan	40	182	3.662
Watulimo	14	11	7.533
Kampak	-	-	805
Dongko	4	1	32
Pule	1	2	4
Karangan	-	-	-
Suruh	-	-	1
Gandusari	2	2	648
Durenan	1	1	754
Pogalan	-	-	4
Trenggalek	1	2	386
Tugu	1	-	-
Bendungan	-	2	336
Kabupaten Trenggalek	**68**	**206**	**15.700**

Catatan/*Note*: [1]Satu RTUP dapat mengikuti beberapa Program Perhutanan Sosial/*One Agricultural Households can participate in one or more the Social Forestry Program*

https://trenggalekkab.bps.go.id

Tabel 6.6
Table

Jumlah Usaha Pertanian Perorangan yang Mengikuti Program Perhutanan Sosial Menurut Kecamatan di Kabupaten Trenggalek dan Skema Perhutanan Sosial (unit), 2023
Number of Individual Agricultural Holdings Participating in the Social Forestry Program by District in Trenggalek Regency and Social Forestry Scheme (units), 2023

Kecamatan *District*	Jumlah Usaha Pertanian Perorangan yang Mengikuti Program Perhutanan Sosial *Number of Individual[1] Agricultural Holdings Participating in the Social Forestry Program[1]*	Skema Perhutanan Sosial *Social Forestry Scheme*	
		Hutan Desa (HD) *Village Forest Scheme*	Hutan Kemasyarakatan (HKm) *Community Forest Scheme*
(1)	(2)	(3)	(4)
Panggul	1.555	13	8
Munjungan	3.969	20	23
Watulimo	7.871	211	13
Kampak	909	107	2
Dongko	38	2	-
Pule	112	103	2
Karangan	1	-	1
Suruh	1	-	-
Gandusari	673	17	11
Durenan	767	6	4
Pogalan	40	18	19
Trenggalek	411	23	2
Tugu	13	12	-
Bendungan	799	6	494
Kabupaten Trenggalek	**17.159**	**538**	**579**

https://trenggalekkab.bps.go.id

Lanjutan Tabel/*Continued Table* 6.6

Kecamatan *District*	Skema Perhutanan Sosial *Social Forestry Scheme*		
	Hutan Tanaman Rakyat (HTR) *Community Forest Plantation Scheme*	Hutan Adat (HA) *Customary Forest Scheme*	Kemitraan Kehutanan *Forestry Partnership Scheme*
(1)	(5)	(6)	(7)
Panggul	4	3	1.540
Munjungan	40	182	3.743
Watulimo	14	11	7.695
Kampak	-	-	810
Dongko	4	1	32
Pule	1	2	4
Karangan	-	-	-
Suruh	-	-	1
Gandusari	2	2	650
Durenan	1	1	758
Pogalan	-	-	4
Trenggalek	1	2	386
Tugu	1	-	-
Bendungan	-	2	338
Kabupaten Trenggalek	**68**	**206**	**15.961**

Catatan/*Note*: [1]Satu UTP dapat mengikuti beberapa Program Perhutanan Sosial/*One Individual Agricultural Holdings can participate in one or more the Social Forestry Program*

https://trenggalekkab.bps.go.id

Tabel / ***Table*** **6.7**

Jumlah Rumah Tangga Usaha Pertanian yang Mengikuti Program Perhutanan Sosial dan Menggunakan Lahan dari Perhutanan Sosial Menurut Kecamatan di Kabupaten Trenggalek dan Subsektor (rumah tangga), 2023
Number of Agricultural Households Participating in the Social Forestry Program and Utilizing Land from Social Forestry by District in Trenggalek Regency and Subsector (households), 2023

Kecamatan *District*	Jumlah Rumah Tangga Usaha Pertanian yang Mengikuti Program Perhutanan Sosial[1] *Number of Agricultural Households Participating in the Social Forestry Program*[1]	*Subsektor Subsector*		
		Tanaman Pangan *Food Crops*	Hortikultura *Horticulture*	Perkebunan *Estate crops*
(1)	(2)	(3)	(4)	(5)
Panggul	1.550	869	427	971
Munjungan	3.886	197	530	3.609
Watulimo	7.703	854	6.024	7.059
Kampak	904	67	744	204
Dongko	38	25	18	11
Pule	112	23	24	26
Karangan	1	-	-	1
Suruh	1	-	-	-
Gandusari	671	614	55	45
Durenan	763	705	141	229
Pogalan	40	20	22	9
Trenggalek	411	309	100	191
Tugu	13	12	-	1
Bendungan	788	404	320	117
Kabupaten Trenggalek	**16.881**	**4.099**	**8.405**	**12.473**

https://trenggalekkab.bps.go.id

Lanjutan Tabel/*Continued Table* 6.7

Kecamatan *District*	*Subsektor Subsector*		
	Peternakan *Livestock*	Perikanan *Fishery*	Kehutanan *Forestry*
(1)	(6)	(7)	(8)
Panggul	270	2	131
Munjungan	205	11	510
Watulimo	686	87	372
Kampak	2	-	558
Dongko	2	1	15
Pule	77	-	9
Karangan	-	-	-
Suruh	-	-	1
Gandusari	29	-	30
Durenan	85	2	90
Pogalan	-	-	12
Trenggalek	1	1	14
Tugu	-	-	-
Bendungan	8	4	398
Kabupaten Trenggalek	**1.365**	**108**	**2.140**

Catatan/*Note*: [1]Satu RTUP yang mengikuti Program Perhutanan Sosial dapat menggunakan lahan dari perhutanan sosial pada beberapa subsektorl/*One Agricultural Households participating in the Social Forestry Program can use land from social forestry in several subsectors*

https://trenggalekkab.bps.go.id

Tabel 6.8
Table

Jumlah Usaha Pertanian Perorangan yang Mengikuti Program Perhutanan Sosial dan Menggunakan Lahan dari Perhutanan Sosial Menurut Kecamatan di Kabupaten Trenggalek dan Subsektor (unit), 2023
Number of Individual Agricultural Holdings Participating in the Social Forestry Program and Utilizing Land from Social Forestry by District in Trenggalek Regency and Subsector (units), 2023

Kecamatan *District*	Jumlah Usaha Pertanian Perorangan yang Mengikuti Program Perhutanan Sosial[1] *Number of Individual Agricultural Holdings Participating in the Social Forestry Program*[1]	*Subsektor Subsector*		
		Tanaman Pangan *Food Crops*	Hortikultura *Horticulture*	Perkebunan *Estate crops*
(1)	(2)	(3)	(4)	(5)
Panggul	1.555	873	427	973
Munjungan	3.969	199	532	3.673
Watulimo	7.871	880	6.137	7.190
Kampak	909	67	748	206
Dongko	38	25	18	11
Pule	112	23	24	26
Karangan	1	-	-	1
Suruh	1	-	-	-
Gandusari	673	616	55	45
Durenan	767	709	141	230
Pogalan	40	20	22	9
Trenggalek	411	309	100	191
Tugu	13	12	-	1
Bendungan	799	408	323	118
Kabupaten Trenggalek	**17.159**	**4.141**	**8.527**	**12.674**

https://trenggalekkab.bps.go.id

Lanjutan Tabel/*Continued Table* 6.8

Kecamatan *District*	*Subsektor Subsector*		
	Peternakan *Livestock*	Perikanan *Fishery*	Kehutanan *Forestry*
(1)	(6)	(7)	(8)
Panggul	271	2	132
Munjungan	212	11	514
Watulimo	705	87	376
Kampak	2	-	561
Dongko	2	1	15
Pule	77	-	9
Karangan	-	-	-
Suruh	-	-	1
Gandusari	29	-	30
Durenan	85	2	90
Pogalan	-	-	12
Trenggalek	1	1	14
Tugu	-	-	-
Bendungan	8	4	401
Kabupaten Trenggalek	**1.392**	**108**	**2.155**

Catatan/*Note*: [1]Satu UTP yang mengikuti Program Perhutanan Sosial dapat menggunakan lahan dari perhutanan sosial pada beberapa subsektorl/*One Individual Agricultural Holdings participating in the Social Forestry Program can use land from social forestry in several subsectors*

https://trenggalekkab.bps.go.id

Tabel / ***Table*** **6.9**

Jumlah Rumah Tangga Usaha Pertanian Menurut Kecamatan di Kabupaten Trenggalek dan Kegiatan Penanaman/Pemanfaatan Tanaman Kehutanan dengan Tanaman Pertanian Lainnya/Peternakan/Perikanan dalam Satu Bidang (Agroforestri) (rumah tangga), 2023
Number of Agricultural Households by District in Trenggalek Regency and Activities Planting/Utilizing Forestry Plants with Other Agricultural Crops/ Livestock/Fisheries in One Field (Agroforestry) (households), 2023

Kecamatan *District*	Melakukan Agroforestri *Engaging in Agroforestry*	Tidak Melakukan Agroforestri *Not Engaging in Agroforestry*	Jumlah *Total*
(1)	(2)	(3)	(4)
Panggul	856	18.328	19.184
Munjungan	1.224	12.519	13.743
Watulimo	1.355	15.931	17.286
Kampak	1.367	8.179	9.546
Dongko	8.997	10.551	19.548
Pule	6.439	11.181	17.620
Karangan	112	10.147	10.259
Suruh	815	6.922	7.737
Gandusari	132	9.660	9.792
Durenan	317	11.913	12.230
Pogalan	24	11.319	11.343
Trenggalek	217	7.271	7.488
Tugu	407	10.049	10.456
Bendungan	3.040	5.363	8.403
Kabupaten Trenggalek	**25.302**	**149.333**	**174.635**

https://trenggalekkab.bps.go.id

Tabel / ***Table*** **6.10**

Jumlah Usaha Pertanian Perorangan Menurut Kecamatan di Kabupaten Trenggalek dan Kegiatan Penanaman/Pemanfaatan Tanaman Kehutanan dengan Tanaman Pertanian Lainnya/Peternakan/Perikanan dalam Satu Bidang (Agroforestri) (unit), 2023
Number of Individual Agricultural Holdings by District in Trenggalek Regency and Activities Planting/Utilizing Forestry Plants with Other Agricultural Crops/ Livestock/Fisheries in One Field (Agroforestry) (units), 2023

Kecamatan *District*	Melakukan Agroforestri *Engaging in Agroforestry*	Tidak Melakukan Agroforestri *Not Engaging in Agroforestry*	Jumlah *Total*
(1)	(2)	(3)	(4)
Panggul	864	19.076	19.940
Munjungan	1.237	12.956	14.193
Watulimo	1.368	16.738	18.106
Kampak	1.374	8.286	9.660
Dongko	9.047	10.670	19.717
Pule	6.508	11.415	17.923
Karangan	112	10.338	10.450
Suruh	833	7.217	8.050
Gandusari	132	9.826	9.958
Durenan	320	12.609	12.929
Pogalan	24	11.488	11.512
Trenggalek	217	7.290	7.507
Tugu	409	10.201	10.610
Bendungan	3.077	5.538	8.615
Kabupaten Trenggalek	**25.522**	**153.648**	**179.170**

https://trenggalekkab.bps.go.id

Tabel 6.11
Table

Jumlah Rumah Tangga Usaha Pertanian Menurut Kecamatan di Kabupaten Trenggalek dan Keanggotaan Kelompok Tani/Kelompok Peternak/ Kelompok Nelayan (rumah tangga), 2023
Number of Agricultural Households by District in Trenggalek Regency and Membership of Farmer Groups/Breeder Groups/Fisherman Groups (households), 2023

Kecamatan *District*	Menjadi Anggota *Becoming a Member*	Tidak Menjadi Anggota *Not Becoming a Member*	Jumlah *Total*
(1)	(2)	(3)	(4)
Panggul	5.796	13.388	19.184
Munjungan	3.531	10.212	13.743
Watulimo	4.044	13.242	17.286
Kampak	2.410	7.136	9.546
Dongko	5.072	14.476	19.548
Pule	9.263	8.357	17.620
Karangan	4.520	5.739	10.259
Suruh	3.700	4.037	7.737
Gandusari	4.859	4.933	9.792
Durenan	4.651	7.579	12.230
Pogalan	3.957	7.386	11.343
Trenggalek	2.934	4.554	7.488
Tugu	4.052	6.404	10.456
Bendungan	5.076	3.327	8.403
Kabupaten Trenggalek	**63.865**	**110.770**	**174.635**

https://trenggalekkab.bps.go.id

Tabel / ***Table*** **6.12**

Jumlah Usaha Pertanian Perorangan Menurut Kecamatan di Kabupaten Trenggalek dan Keanggotaan Kelompok Tani/Kelompok Peternak/Kelompok Nelayan (unit), 2023
Number of Individual Agricultural Holdings by District in Trenggalek Regency and Membership of Farmer Groups/Breeder Groups/Fisherman Groups (units), 2023

Kecamatan *District*	Menjadi Anggota *Becoming a Member*	Tidak Menjadi Anggota *Not Becoming a Member*	Jumlah *Total*
(1)	(2)	(3)	(4)
Panggul	5.830	14.110	19.940
Munjungan	3.583	10.610	14.193
Watulimo	4.091	14.015	18.106
Kampak	2.415	7.245	9.660
Dongko	5.078	14.639	19.717
Pule	9.332	8.591	17.923
Karangan	4.540	5.910	10.450
Suruh	3.762	4.288	8.050
Gandusari	4.884	5.074	9.958
Durenan	4.732	8.197	12.929
Pogalan	3.986	7.526	11.512
Trenggalek	2.935	4.572	7.507
Tugu	4.068	6.542	10.610
Bendungan	5.133	3.482	8.615
Kabupaten Trenggalek	**64.369**	**114.801**	**179.170**

https://trenggalekkab.bps.go.id

Tabel 6.13 / ***Table***

Jumlah Rumah Tangga Usaha Pertanian Menurut Kecamatan di Kabupaten Trenggalek dan Bagian dari Kemitraan atau Pertanian Plasma (rumah tangga), 2023
Number of Agricultural Households by District in Trenggalek Regency and Involvement in Partnership or Plasma Farming (households), 2023

Kecamatan *District*	Bagian dari Kemitraan atau Pertanian Plasma *Part of Partnership or Plasma Farming*	Bukan Bagian dari Kemitraan atau Pertanian Plasma *Not Part of Partnership or Plasma Farming*	Jumlah *Total*
(1)	(2)	(3)	(4)
Panggul	216	18.968	19.184
Munjungan	30	13.713	13.743
Watulimo	236	17.050	17.286
Kampak	14	9.532	9.546
Dongko	126	19.422	19.548
Pule	195	17.425	17.620
Karangan	780	9.479	10.259
Suruh	75	7.662	7.737
Gandusari	58	9.734	9.792
Durenan	241	11.989	12.230
Pogalan	38	11.305	11.343
Trenggalek	133	7.355	7.488
Tugu	346	10.110	10.456
Bendungan	40	8.363	8.403
Kabupaten Trenggalek	**2.528**	**172.107**	**174.635**

https://trenggalekkab.bps.go.id

Tabel / ***Table*** **6.14**

Jumlah Usaha Pertanian Perorangan Menurut Kecamatan di Kabupaten Trenggalek dan Bagian dari Kemitraan atau Pertanian Plasma (unit), 2023
Number of Individual Agricultural Holdings by District in Trenggalek Regency and Involvement in Partnership or Plasma Farming (units), 2023

Kecamatan *District*	Bagian dari Kemitraan atau Pertanian Plasma *Part of Partnership or Plasma Farming*	Bukan Bagian dari Kemitraan atau Pertanian Plasma *Not Part of Partnership or Plasma Farming*	Jumlah *Total*
(1)	(2)	(3)	(4)
Panggul	219	19.721	19.940
Munjungan	30	14.163	14.193
Watulimo	240	17.866	18.106
Kampak	14	9.646	9.660
Dongko	126	19.591	19.717
Pule	197	17.726	17.923
Karangan	781	9.669	10.450
Suruh	75	7.975	8.050
Gandusari	58	9.900	9.958
Durenan	244	12.685	12.929
Pogalan	38	11.474	11.512
Trenggalek	133	7.374	7.507
Tugu	348	10.262	10.610
Bendungan	40	8.575	8.615
Kabupaten Trenggalek	**2.543**	**176.627**	**179.170**

https://trenggalekkab.bps.go.id

Tabel 6.15
Table

Jumlah Rumah Tangga Usaha Pertanian Menurut Kecamatan di Kabupaten Trenggalek dan Penggunaan Pupuk (rumah tangga), 2023
Number of Agricultural Households by District in Trenggalek Regency and Fertilizer Use (households), 2023

Kecamatan *District*	Menggunakan Pupuk *Using Fertilizer*	Tidak Menggunakan Pupuk *Not Using Fertilizer*	Tidak Mengusahakan Budi daya Tanaman dan Perikanan *Not Engaging in Crop and Fish Farming*	Jumlah *Total*
(1)	(2)	(3)	(4)	(5)
Panggul	14.607	3.111	1.466	19.184
Munjungan	8.522	4.760	461	13.743
Watulimo	10.817	5.335	1.134	17.286
Kampak	6.523	2.207	816	9.546
Dongko	16.956	2.274	318	19.548
Pule	15.792	1.118	710	17.620
Karangan	6.940	1.004	2.315	10.259
Suruh	5.898	1.133	706	7.737
Gandusari	6.965	881	1.946	9.792
Durenan	6.379	2.372	3.479	12.230
Pogalan	6.589	1.960	2.794	11.343
Trenggalek	5.048	510	1.930	7.488
Tugu	7.537	1.492	1.427	10.456
Bendungan	6.562	1.306	535	8.403
Kabupaten Trenggalek	**125.135**	**29.463**	**20.037**	**174.635**

https://trenggalekkab.bps.go.id

Tabel / ***Table*** **6.16**

Jumlah Usaha Pertanian Perorangan Menurut Kecamatan di Kabupaten Trenggalek dan Penggunaan Pupuk (unit), 2023
Number of Individual Agricultural Holdings by District in Trenggalek Regency and Fertilizer Use (units), 2023

Kecamatan *District*	Menggunakan Pupuk *Using Fertilizer*	Tidak Menggunakan Pupuk *Not Using Fertilizer*	Tidak Mengusahakan Budi daya Tanaman dan Perikanan *Not Engaging in Crop and Fish Farming*	Jumlah *Total*
(1)	(2)	(3)	(4)	(5)
Panggul	14.795	3.202	1.943	19.940
Munjungan	8.614	4.929	650	14.193
Watulimo	11.169	5.570	1.367	18.106
Kampak	6.579	2.231	850	9.660
Dongko	17.064	2.308	345	19.717
Pule	16.026	1.150	747	17.923
Karangan	6.986	1.016	2.448	10.450
Suruh	6.041	1.203	806	8.050
Gandusari	7.019	893	2.046	9.958
Durenan	6.508	2.482	3.939	12.929
Pogalan	6.647	1.978	2.887	11.512
Trenggalek	5.052	510	1.945	7.507
Tugu	7.572	1.524	1.514	10.610
Bendungan	6.639	1.346	630	8.615
Kabupaten Trenggalek	**126.711**	**30.342**	**22.117**	**179.170**

https://trenggalekkab.bps.go.id

Tabel 6.17
Table

Jumlah Rumah Tangga Usaha Pertanian Menurut Kecamatan di Kabupaten Trenggalek dan Penggunaan Pestisida (rumah tangga), 2023
Number of Agricultural Households by District in Trenggalek Regency and Pesticide Use (households), 2023

Kecamatan *District*	Menggunakan Pestisida *Using Pesticides*	Tidak Menggunakan Pestisida *Not Using Pesticides*	Tidak Mengusahakan Budi daya Tanaman dan Perikanan *Not Engaging in Crop and Fish Farming*	Jumlah *Total*
(1)	(2)	(3)	(4)	(5)
Panggul	9.861	7.857	1.466	19.184
Munjungan	6.766	6.516	461	13.743
Watulimo	8.764	7.388	1.134	17.286
Kampak	3.451	5.279	816	9.546
Dongko	10.246	8.984	318	19.548
Pule	9.001	7.909	710	17.620
Karangan	6.536	1.408	2.315	10.259
Suruh	3.462	3.569	706	7.737
Gandusari	6.589	1.257	1.946	9.792
Durenan	5.647	3.104	3.479	12.230
Pogalan	6.027	2.522	2.794	11.343
Trenggalek	4.320	1.238	1.930	7.488
Tugu	6.802	2.227	1.427	10.456
Bendungan	4.145	3.723	535	8.403
Kabupaten Trenggalek	**91.617**	**62.981**	**20.037**	**174.635**

https://trenggalekkab.bps.go.id

Tabel / ***Table*** **6.18**

Jumlah Usaha Pertanian Perorangan Menurut Kecamatan di Kabupaten Trenggalek dan Penggunaan Pestisida (unit), 2023
Number of Individual Agricultural Holdings by District in Trenggalek Regency and Pesticide Use (units), 2023

Kecamatan *District*	Menggunakan Pestisida *Using Pesticides*	Tidak Menggunakan Pestisida *Not Using Pesticides*	Tidak Mengusahakan Budi daya Tanaman dan Perikanan *Not Engaging in Crop and Fish Farming*	Jumlah *Total*
(1)	(2)	(3)	(4)	(5)
Panggul	9.964	8.033	1.943	19.940
Munjungan	6.833	6.710	650	14.193
Watulimo	9.023	7.716	1.367	18.106
Kampak	3.465	5.345	850	9.660
Dongko	10.302	9.070	345	19.717
Pule	9.108	8.068	747	17.923
Karangan	6.570	1.432	2.448	10.450
Suruh	3.526	3.718	806	8.050
Gandusari	6.640	1.272	2.046	9.958
Durenan	5.756	3.234	3.939	12.929
Pogalan	6.078	2.547	2.887	11.512
Trenggalek	4.323	1.239	1.945	7.507
Tugu	6.825	2.271	1.514	10.610
Bendungan	4.186	3.799	630	8.615
Kabupaten Trenggalek	**92.599**	**64.454**	**22.117**	**179.170**

https://trenggalekkab.bps.go.id

Tabel 6.19
Table

Jumlah Rumah Tangga Usaha Pertanian Menurut Kecamatan di Kabupaten Trenggalek dan Aktivitas Pencatatan/Pembukuan untuk Kegiatan Usaha Pertanian (rumah tangga), 2023
Number of Agricultural Households by District in Trenggalek Regency and Recording/Bookkeeping Activities for Agricultural Business Operations (households), 2023

Kecamatan *District*	Tidak Pernah *Never*	Hanya Sesekali *Only Occasionally*	Hanya Sebagian *Only partially*
(1)	(2)	(3)	(4)
Panggul	19.008	116	68
Munjungan	13.638	85	26
Watulimo	16.669	520	115
Kampak	9.468	61	17
Dongko	19.367	141	27
Pule	17.155	181	258
Karangan	10.081	118	55
Suruh	7.705	22	8
Gandusari	9.477	201	106
Durenan	11.980	206	48
Pogalan	11.194	111	31
Trenggalek	7.348	80	48
Tugu	10.332	76	32
Bendungan	7.402	72	913
Kabupaten Trenggalek	**170.824**	**1.990**	**1.752**

https://trenggalekkab.bps.go.id

Lanjutan Tabel/*Continued Table* 6.19

Kecamatan *District*	Berkala dan Lengkap *Regular and Complete*	Jumlah *Total*	Jumlah RTUP Tani *Total*
(1)	(5)	(6)	(7)
Panggul	11	19.203	19.184
Munjungan	4	13.753	13.743
Watulimo	53	17.357	17.286
Kampak	5	9.551	9.546
Dongko	18	19.553	19.548
Pule	36	17.630	17.620
Karangan	19	10.273	10.259
Suruh	4	7.739	7.737
Gandusari	14	9.798	9.792
Durenan	32	12.266	12.230
Pogalan	10	11.346	11.343
Trenggalek	12	7.488	7.488
Tugu	21	10.461	10.456
Bendungan	30	8.417	8.403
Kabupaten Trenggalek	**269**	**174.835**	**174.635**

https://trenggalekkab.bps.go.id

Tabel 6.20 / ***Table***

Jumlah Usaha Pertanian Perorangan Menurut Kecamatan di Kabupaten Trenggalek dan Aktivitas Pencatatan/Pembukuan untuk Kegiatan Usaha Pertanian (unit), 2023
Number of Individual Agricultural Holdings by District in Trenggalek Regency and Recording/Bookkeeping Activities for Agricultural Business Operations (units), 2023

Kecamatan *District*	Tidak Pernah *Never*	Hanya Sesekali *Only Occasionally*	Hanya Sebagian *Only partially*
(1)	(2)	(3)	(4)
Panggul	19.745	116	68
Munjungan	14.077	86	26
Watulimo	17.401	535	116
Kampak	9.577	61	17
Dongko	19.529	143	27
Pule	17.441	185	261
Karangan	10.257	119	55
Suruh	8.016	22	8
Gandusari	9.636	201	107
Durenan	12.639	209	49
Pogalan	11.359	112	31
Trenggalek	7.367	80	48
Tugu	10.480	76	33
Bendungan	7.585	72	928
Kabupaten Trenggalek	**175.109**	**2.017**	**1.774**

https://trenggalekkab.bps.go.id

Lanjutan Tabel/*Continued Table* 6.20

Kecamatan *District*	Berkala dan Lengkap *Regular and Complete*	Jumlah *Total*
(1)	(5)	(6)
Panggul	11	19.940
Munjungan	4	14.193
Watulimo	54	18.106
Kampak	5	9.660
Dongko	18	19.717
Pule	36	17.923
Karangan	19	10.450
Suruh	4	8.050
Gandusari	14	9.958
Durenan	32	12.929
Pogalan	10	11.512
Trenggalek	12	7.507
Tugu	21	10.610
Bendungan	30	8.615
Kabupaten Trenggalek	**270**	**179.170**

https://trenggalekkab.bps.go.id

Tabel 6.21
Table

Jumlah Rumah Tangga Usaha Pertanian Menurut Kecamatan di Kabupaten Trenggalek dan Persentase Pendapatan Pengelola Unit Usaha yang Berasal dari Usaha Pertanian (rumah tangga), 2023
Number of Agricultural Households by District in Trenggalek Regency and Receipt of Assistance for Agricultural Businesses (households), 2023

Kecamatan *District*	Kelompok Persentase Pendapatan *Percentage of Agricultural Income Group*		
	0 - 25%	26 - 50%	51 - 75%
(1)	(2)	(3)	(4)
Panggul	1.508	3.701	4.935
Munjungan	2.058	4.092	4.252
Watulimo	3.996	3.907	3.363
Kampak	2.075	4.031	2.342
Dongko	1.318	3.517	4.252
Pule	1.972	4.015	4.294
Karangan	1.296	2.193	2.236
Suruh	629	1.247	1.845
Gandusari	798	2.124	1.980
Durenan	3.971	3.253	2.330
Pogalan	1.282	1.892	1.634
Trenggalek	2.227	1.743	861
Tugu	1.483	1.961	2.099
Bendungan	968	1.058	1.558
Kabupaten Trenggalek	**25.581**	**38.734**	**37.981**

https://trenggalekkab.bps.go.id

Lanjutan Tabel/*Continued Table* 6.21

Kecamatan *District*	Kelompok Persentase Pendapatan *Percentage of Agricultural Income Group*		Jumlah *Total*	Rumah Tangga Usaha Pertanian *Agricultural Households*
	76 - 99%	100%		
(1)	(5)	(6)	(7)	(8)
Panggul	4.550	4.958	19.652	19.184
Munjungan	2.810	771	13.983	13.743
Watulimo	3.725	2.800	17.791	17.286
Kampak	863	307	9.618	9.546
Dongko	5.715	4.848	19.650	19.548
Pule	3.889	3.636	17.806	17.620
Karangan	2.361	2.300	10.386	10.259
Suruh	1.463	2.744	7.928	7.737
Gandusari	1.910	3.064	9.876	9.792
Durenan	1.607	1.486	12.647	12.230
Pogalan	1.054	5.584	11.446	11.343
Trenggalek	638	2.029	7.498	7.488
Tugu	2.415	2.580	10.538	10.456
Bendungan	1.817	3.118	8.519	8.403
Kabupaten Trenggalek	**34.817**	**40.225**	**177.338**	**174.635**

https://trenggalekkab.bps.go.id

Tabel 6.22
Table

Jumlah Usaha Pertanian Perorangan Menurut Kecamatan di Kabupaten Trenggalek dan Persentase Pendapatan Pengelola Unit Usaha yang Berasal dari Usaha Pertanian (unit), 2023
Number of Individual Agricultural Holdings by District in Trenggalek Regency and Percentage of Individual Agricultural Holder's Income Derived from Agricultural Holdings (units), 2023

Kecamatan *District*	Kelompok Persentase Pendapatan *Percentage of Agricultural Income Group*		
	0 - 25%	26 - 50%	51 - 75%
(1)	(2)	(3)	(4)
Panggul	1.531	3.749	4.994
Munjungan	2.072	4.148	4.340
Watulimo	4.078	3.983	3.402
Kampak	2.088	4.041	2.357
Dongko	1.320	3.528	4.262
Pule	1.981	4.035	4.311
Karangan	1.301	2.210	2.248
Suruh	635	1.259	1.859
Gandusari	799	2.129	1.983
Durenan	4.092	3.310	2.366
Pogalan	1.285	1.902	1.639
Trenggalek	2.230	1.748	862
Tugu	1.483	1.966	2.113
Bendungan	976	1.079	1.577
Kabupaten Trenggalek	**25.871**	**39.087**	**38.313**

https://trenggalekkab.bps.go.id

Lanjutan Tabel/*Continued Table* 6.22

Kecamatan *District*	Kelompok Persentase Pendapatan *Percentage of Agricultural Income Group*		Jumlah *Total*
	76 - 99%	100%	
(1)	(5)	(6)	(7)
Panggul	4.606	5.060	19.940
Munjungan	2.837	796	14.193
Watulimo	3.795	2.848	18.106
Kampak	864	310	9.660
Dongko	5.734	4.873	19.717
Pule	3.919	3.677	17.923
Karangan	2.374	2.317	10.450
Suruh	1.482	2.815	8.050
Gandusari	1.925	3.122	9.958
Durenan	1.626	1.535	12.929
Pogalan	1.055	5.631	11.512
Trenggalek	638	2.029	7.507
Tugu	2.428	2.620	10.610
Bendungan	1.836	3.147	8.615
Kabupaten Trenggalek	**35.119**	**40.780**	**179.170**

https://trenggalekkab.bps.go.id

Tabel / ***Table*** 6.23

Jumlah Rumah Tangga Usaha Pertanian Menurut Kecamatan di Kabupaten Trenggalek dan Penerimaan Bantuan untuk Usaha Pertanian (rumah tangga), 2023

Number of Agricultural Households by District in Trenggalek Regency and Receipt of Assistance for Agricultural Businesses (households), 2023

Kecamatan *District*	Rumah Tangga Usaha Pertanian *Agricultural Households*		
	Mendapatkan Bantuan *Receiving Assistance*	Tidak Mendapatkan Bantuan *Not Receiving Assistance*	Jumlah *Total*
(1)	(2)	(3)	(4)
Panggul	9.396	9.788	19.184
Munjungan	4.481	9.262	13.743
Watulimo	4.467	12.819	17.286
Kampak	2.462	7.084	9.546
Dongko	11.285	8.263	19.548
Pule	12.964	4.656	17.620
Karangan	6.360	3.899	10.259
Suruh	5.276	2.461	7.737
Gandusari	5.703	4.089	9.792
Durenan	5.119	7.111	12.230
Pogalan	4.967	6.376	11.343
Trenggalek	3.866	3.622	7.488
Tugu	5.974	4.482	10.456
Bendungan	5.818	2.585	8.403
Kabupaten Trenggalek	**88.138**	**86.497**	**174.635**

https://trenggalekkab.bps.go.id

Tabel / ***Table*** **6.24**

Jumlah Usaha Pertanian Perorangan Menurut Kecamatan di Kabupaten Trenggalek dan Penerimaan Bantuan untuk Usaha Pertanian (unit), 2023
Number of Individual Agricultural Holdings by District in Trenggalek Regency and Receipt of Assistance for Agricultural Businesses (units), 2023

Kecamatan *District*	Usaha Pertanian Peorangan (unit) *Individual Agricultural Holdings (units)*		
	Mendapatkan Bantuan *Receiving Assistance*	Tidak Mendapatkan Bantuan *Not Receiving Assistance*	Jumlah *Total*
(1)	(2)	(3)	(4)
Panggul	9.472	10.468	19.940
Munjungan	4.522	9.671	14.193
Watulimo	4.547	13.559	18.106
Kampak	2.468	7.192	9.660
Dongko	11.346	8.371	19.717
Pule	13.113	4.810	17.923
Karangan	6.389	4.061	10.450
Suruh	5.379	2.671	8.050
Gandusari	5.738	4.220	9.958
Durenan	5.198	7.731	12.929
Pogalan	4.995	6.517	11.512
Trenggalek	3.867	3.640	7.507
Tugu	6.001	4.609	10.610
Bendungan	5.884	2.731	8.615
Kabupaten Trenggalek	**88.919**	**90.251**	**179.170**

https://trenggalekkab.bps.go.id

Tabel / ***Table*** **6.25**

Jumlah Rumah Tangga Usaha Pertanian yang Mendapatkan Bantuan Untuk Usaha Pertanian Perorangan Menurut Kecamatan di Kabupaten Trenggalek dan Jenis Bantuan (rumah tangga), 2023
Number of Agricultural Households Receiving Assistance for Individual Agricultural Holdings by District in Trenggalek Regency and Type of Assistance (households), 2023

Kecamatan *District*	Jumlah Rumah Tangga Pertanian yang Mendapatkan Bantuan[1] *Number of Agricultural Households Receiving Assistance[1]*	Jenis Bantuan *Type of Assistance*	
		Pupuk Subsidi *Subsidized Fertilizers*	Sarana/Peralatan Produksi *Production Tools/Equipment*
(1)	(2)	(3)	(4)
Panggul	9.396	9.364	10
Munjungan	4.481	4.465	25
Watulimo	4.467	4.394	13
Kampak	2.462	2.445	138
Dongko	11.285	11.227	7
Pule	12.964	12.014	16
Karangan	6.360	6.341	18
Suruh	5.276	5.087	7
Gandusari	5.703	5.690	4
Durenan	5.119	5.105	1
Pogalan	4.967	4.960	4
Trenggalek	3.866	3.856	3
Tugu	5.974	5.947	15
Bendungan	5.818	5.046	4
Kabupaten Trenggalek	**88.138**	**85.941**	**265**

https://trenggalekkab.bps.go.id

Lanjutan Tabel/*Continued Table* 6.25

Kecamatan *District*	Jenis Bantuan *Type of Assistance*			Rumah Tangga Usaha Pertanian *Agricultural Households*
	Bibit *Seedlings*	Pakan *Feed*	Lainnya *Others*	
(1)	(5)	(6)	(7)	(8)
Panggul	791	10	50	19.184
Munjungan	48	2	6	13.743
Watulimo	174	0	11	17.286
Kampak	392	7	1	9.546
Dongko	154	7	0	19.548
Pule	2.460	1	18	17.620
Karangan	533	10	61	10.259
Suruh	1.300	2	0	7.737
Gandusari	62	1	10	9.792
Durenan	340	1	3	12.230
Pogalan	180	1	28	11.343
Trenggalek	691	4	28	7.488
Tugu	375	10	3	10.456
Bendungan	937	210	668	8.403
Kabupaten Trenggalek	**8.437**	**266**	**887**	**174.635**

Catatan/*Note*: [1]Satu RTUP dapat memperoleh beberapa jenis bantuan/*One Agricultural Households can receive one or more type of assistance*

https://trenggalekkab.bps.go.id

Tabel 6.26
Table

Jumlah Usaha Pertanian Perorangan yang Mendapatkan Bantuan Untuk Usaha Pertanian Menurut Kecamatan di Kabupaten Trenggalek dan Jenis Bantuan (unit), 2023
Number of Individual Agricultural Holdings Receiving Assistance for Agricultural Businesses by District in Trenggalek Regency and Type of Assistance (units), 2023

Kecamatan *District*	Jumlah Usaha Pertanian Perorangan yang Mendapatkan Bantuan[1] *Number of Individual Agricultural Holdings Receiving Assistance[1]*	Jenis Bantuan *Type of Assistance*	
		Pupuk Subsidi *Subsidized Fertilizers*	Sarana/Peralatan Produksi *Production Tools/Equipment*
(1)	(2)	(3)	(4)
Panggul	9.472	9.440	10
Munjungan	4.522	4.503	25
Watulimo	4.547	4.474	13
Kampak	2.468	2.451	138
Dongko	11.346	11.288	7
Pule	13.113	12.162	16
Karangan	6.389	6.370	18
Suruh	5.379	5.183	7
Gandusari	5.738	5.725	4
Durenan	5.198	5.182	1
Pogalan	4.995	4.988	4
Trenggalek	3.867	3.857	3
Tugu	6.001	5.973	15
Bendungan	5.884	5.090	4
Kabupaten Trenggalek	**88.919**	**86.686**	**265**

https://trenggalekkab.bps.go.id

Lanjutan Tabel/*Continued Table 6.26*

Kecamatan *District*	Jenis Bantuan *Type of Assistance*			Usaha Pertanian Perorangan *Individual Agricultural Holdings*
	Bibit *Seedlings*	Pakan *Feed*	Lainnya *Others*	
(1)	(5)	(6)	(7)	(8)
Panggul	797	10	50	19.940
Munjungan	48	2	6	14.193
Watulimo	174	0	11	18.106
Kampak	392	7	1	9.660
Dongko	154	7	0	19.717
Pule	2.478	1	18	17.923
Karangan	534	10	61	10.450
Suruh	1.331	2	0	8.050
Gandusari	62	1	10	9.958
Durenan	348	1	3	12.929
Pogalan	180	1	28	11.512
Trenggalek	691	4	28	7.507
Tugu	375	10	3	10.610
Bendungan	946	212	686	8.615
Kabupaten Trenggalek	**8.510**	**268**	**905**	**179.170**

Catatan/*Note*: [1]Satu UTP dapat memperoleh beberapa jenis bantuan/*One Individual Agricultural Holdings can receive one or more type of assistance*

https://trenggalekkab.bps.go.id

Tabel / ***Table*** **6.27** **Jumlah Rumah Tangga Usaha Pertanian Menurut Kecamatan di Kabupaten Trenggalek dan Kepemilikan Akses Terhadap Kredit Usaha Rakyat (KUR) Pertanian (rumah tangga), 2023**
Number of Agricultural Households by District in Trenggalek Regency and Ownership of Access to People's Business Credit for Agriculture (households), 2023

Kecamatan *District*	Memiliki Akses Terhadap Kredit Usaha Rakyat *Having Access to People's Business Credit*	Tidak Memiliki Akses Terhadap Kredit Usaha Rakyat *Not Having Access to People's Business Credit*	Jumlah *Total*
(1)	(2)	(3)	(4)
Panggul	874	18.310	19.184
Munjungan	660	13.083	13.743
Watulimo	3.639	13.647	17.286
Kampak	78	9.468	9.546
Dongko	11.290	8.258	19.548
Pule	4.386	13.234	17.620
Karangan	689	9.570	10.259
Suruh	70	7.667	7.737
Gandusari	3.959	5.833	9.792
Durenan	6.182	6.048	12.230
Pogalan	147	11.196	11.343
Trenggalek	873	6.615	7.488
Tugu	2.887	7.569	10.456
Bendungan	631	7.772	8.403
Kabupaten Trenggalek	**36.365**	**138.270**	**174.635**

https://trenggalekkab.bps.go.id

Tabel / ***Table*** **6.28**

Jumlah Usaha Pertanian Perorangan Menurut Kecamatan di Kabupaten Trenggalek dan Kepemilikan Akses Terhadap Kredit Usaha Rakyat (KUR) Pertanian (unit), 2023
Number of Individual Agricultural Holdings by District in Trenggalek Regency and Ownership of Access to People's Business Credit for Agriculture (units), 2023

Kecamatan *District*	Memiliki Akses Terhadap Kredit Usaha Rakyat *Having Access to People's Business Credit*	Tidak Memiliki Akses Terhadap Kredit Usaha Rakyat *Not Having Access to People's Business Credit*	Jumlah *Total*
(1)	(2)	(3)	(4)
Panggul	883	19.057	19.940
Munjungan	671	13.522	14.193
Watulimo	3.767	14.339	18.106
Kampak	79	9.581	9.660
Dongko	11.351	8.366	19.717
Pule	4.445	13.478	17.923
Karangan	689	9.761	10.450
Suruh	70	7.980	8.050
Gandusari	4.039	5.919	9.958
Durenan	6.419	6.510	12.929
Pogalan	148	11.364	11.512
Trenggalek	873	6.634	7.507
Tugu	2.939	7.671	10.610
Bendungan	636	7.979	8.615
Kabupaten Trenggalek	**37.009**	**142.161**	**179.170**

https://trenggalekkab.bps.go.id

Tabel / ***Table*** **6.29**

Jumlah Rumah Tangga Usaha Pertanian Menurut Kecamatan di Kabupaten Trenggalek dan Perlindungan Asuransi untuk Usaha Pertanian (rumah tangga), 2023
Number of Agricultural Households by District in Trenggalek Regency and Insurance Coverage for Agricultural Businesses (households), 2023

Kecamatan *District*	Dilindungi Asuransi *Covered by Insurance*	Tidak Dilindungi Asuransi *Not Covered by Insurance*	Jumlah *Total*
(1)	(2)	(3)	(4)
Panggul	37	19.147	19.184
Munjungan	23	13.720	13.743
Watulimo	41	17.245	17.286
Kampak	0	9.546	9.546
Dongko	7	19.541	19.548
Pule	22	17.598	17.620
Karangan	2	10.257	10.259
Suruh	14	7.723	7.737
Gandusari	5	9.787	9.792
Durenan	6	12.224	12.230
Pogalan	7	11.336	11.343
Trenggalek	2	7.486	7.488
Tugu	4	10.452	10.456
Bendungan	7	8.396	8.403
Kabupaten Trenggalek	**177**	**174.458**	**174.635**

https://trenggalekkab.bps.go.id

Tabel / ***Table*** **6.30**

Jumlah Usaha Pertanian Perorangan Menurut Kecamatan di Kabupaten Trenggalek dan Perlindungan Asuransi untuk Usaha Pertanian (unit), 2023
Number of Individual Agricultural Holdings by District in Trenggalek Regency and Insurance Coverage for Agricultural Businesses (units), 2023

Kecamatan *District*	Dilindungi Asuransi *Covered by Insurance*	Tidak Dilindungi Asuransi *Not Covered by Insurance*	Jumlah *Total*
(1)	(2)	(3)	(4)
Panggul	39	19.901	19.940
Munjungan	23	14.170	14.193
Watulimo	41	18.065	18.106
Kampak	0	9.660	9.660
Dongko	7	19.710	19.717
Pule	22	17.901	17.923
Karangan	2	10.448	10.450
Suruh	14	8.036	8.050
Gandusari	5	9.953	9.958
Durenan	6	12.923	12.929
Pogalan	7	11.505	11.512
Trenggalek	2	7.505	7.507
Tugu	4	10.606	10.610
Bendungan	7	8.608	8.615
Kabupaten Trenggalek	**179**	**178.991**	**179.170**

https://trenggalekkab.bps.go.id

Tabel / ***Table*** **6.31** **Jumlah Rumah Tangga Usaha Perkebunan Menurut Kecamatan di Kabupaten Trenggalek dan Kepemilikan Surat Tanda Daftar Usaha Perkebunan Untuk Budi Daya (STD-B) (rumah tangga), 2023**
Number of Estate Crop Cultivation Households by District in Trenggalek Regency and Ownership of the Certificate of Registration for Plantation Cultivation (households), 2023

Kecamatan *District*	Memiliki STD-B *Have a Certificate of Registration for Plantation Cultivation*	Tidak Memiliki STD-B *Not Having a Certificate of Registration for Plantation Cultivation*	Jumlah *Total*
(1)	(2)	(3)	(4)
Panggul	160	14.294	14.454
Munjungan	12	12.434	12.446
Watulimo	14	14.442	14.456
Kampak	8	4.465	4.473
Dongko	35	16.549	16.584
Pule	6	9.172	9.178
Karangan	3	898	901
Suruh	6	4.334	4.340
Gandusari	4	728	732
Durenan	9	833	842
Pogalan	0	765	765
Trenggalek	1	604	605
Tugu	4	3.219	3.223
Bendungan	4	4.408	4.412
Kabupaten Trenggalek	**266**	**87.145**	**87.411**

https://trenggalekkab.bps.go.id

Tabel 6.32
Table

Jumlah Usaha Pertanian Perorangan Perkebunan Menurut Kecamatan di Kabupaten Trenggalek dan Kepemilikan Surat Tanda Daftar Usaha Perkebunan Untuk Budi Daya (STD-B) (unit), 2023
Number of Estate Crop Individual Agricultural Holdings by District in Trenggalek Regency and Ownership of the Certificate of Registration for Plantation Cultivation (units), 2023

Kecamatan *District*	Memiliki STD-B *Have a Certificate of Registration for Plantation Cultivation*	Tidak Memiliki STD-B *Not Having a Certificate of Registration for Plantation Cultivation*	Jumlah *Total*
(1)	(2)	(3)	(4)
Panggul	167	14.461	14.628
Munjungan	12	12.635	12.647
Watulimo	14	14.846	14.860
Kampak	8	4.479	4.487
Dongko	35	16.633	16.668
Pule	6	9.229	9.235
Karangan	3	901	904
Suruh	6	4.419	4.425
Gandusari	4	729	733
Durenan	9	836	845
Pogalan	0	765	765
Trenggalek	1	604	605
Tugu	4	3.226	3.230
Bendungan	4	4.433	4.437
Kabupaten Trenggalek	**273**	**88.196**	**88.469**

https://trenggalekkab.bps.go.id

Tabel 6.33
Table

Jumlah Rumah Tangga Usaha Pertanian di Wilayah Perkotaan Menurut Kecamatan di Kabupaten Trenggalek dan Penggunaan Lahan Terbatas untuk Usaha Pertanian (rumah tangga), 2023
Number of Agricultural Households in Urban Areas by District in Trenggalek Regency and Limited Land Use for Agricultural Businesses (households), 2023

Kecamatan *District*	Melakukan Usaha Pertanian di Lahan Terbatas *Engaging in Agriculture on Limited Land*	Tidak Melakukan Usaha Pertanian di Lahan Terbatas *Not Engaging in Agriculture on Limited Land*	Jumlah *Total*
(1)	(2)	(3)	(4)
Panggul	916	4.541	5.457
Munjungan	10	3.330	3.340
Watulimo	138	9.071	9.209
Kampak	3.245	4.060	7.305
Dongko	4	3.005	3.009
Pule	170	6.097	6.267
Karangan	167	8.151	8.318
Suruh	-	1.106	1.106
Gandusari	58	8.875	8.933
Durenan	1.378	9.372	10.750
Pogalan	848	8.333	9.181
Trenggalek	1.856	4.442	6.298
Tugu	573	7.702	8.275
Bendungan	-	-	-
Kabupaten Trenggalek	**9.363**	**78.085**	**87.448**

https://trenggalekkab.bps.go.id

Tabel / ***Table*** 6.34

Jumlah Usaha Pertanian Perorangan di Wilayah Perkotaan Menurut Kecamatan di Kabupaten Trenggalek dan Penggunaan Lahan Terbatas untuk Usaha Pertanian (unit), 2023
Number of Individual Agricultural Holdings in Urban Areas by District in Trenggalek Regency and Limited Land Use for Agricultural Businesses (units), 2023

Kecamatan *District*	Melakukan Usaha Pertanian di Lahan Terbatas *Engaging in Agriculture on Limited Land*	Tidak Melakukan Usaha Pertanian di Lahan Terbatas *Not Engaging in Agriculture on Limited Land*	Jumlah *Total*
(1)	(2)	(3)	(4)
Panggul	960	4.861	5.821
Munjungan	10	3.427	3.437
Watulimo	148	9.409	9.557
Kampak	3.258	4.138	7.396
Dongko	4	3.042	3.046
Pule	170	6.178	6.348
Karangan	169	8.291	8.460
Suruh	-	1.127	1.127
Gandusari	58	9.040	9.098
Durenan	1.500	9.856	11.356
Pogalan	862	8.461	9.323
Trenggalek	1.858	4.455	6.313
Tugu	574	7.821	8.395
Bendungan	-	-	-
Kabupaten Trenggalek	**9.571**	**80.106**	**89.677**

https://trenggalekkab.bps.go.id

Tabel 6.35
Table

Jumlah Rumah Tangga Usaha Pertanian di Wilayah Perkotaan Menurut Kecamatan di Kabupaten Trenggalek dan Penggunaan Media Pot dan Sejenisnya untuk Usaha Pertanian (rumah tangga), 2023
Number of Agricultural Households in Urban Areas by District in Trenggalek Regency and the Use of Potting Media and Similar Materials for Agricultural Businesses (households), 2023

Kecamatan *District*	Menggunakan Media Pot dan Sejenisnya *Using Potting Media and Similar Items*	Tidak Menggunakan Media Pot dan Sejenisnya *Not Using Potting Media and Similar Items*	Jumlah *Total*
(1)	(2)	(3)	(4)
Panggul	13	5.444	5.457
Munjungan	1	3.339	3.340
Watulimo	17	9.192	9.209
Kampak	18	7.287	7.305
Dongko	7	3.002	3.009
Pule	4	6.263	6.267
Karangan	16	8.302	8.318
Suruh	-	1.106	1.106
Gandusari	8	8.925	8.933
Durenan	41	10.709	10.750
Pogalan	12	9.169	9.181
Trenggalek	19	6.279	6.298
Tugu	13	8.262	8.275
Bendungan	-	-	-
Kabupaten Trenggalek	**169**	**87.279**	**87.448**

https://trenggalekkab.bps.go.id

Tabel / ***Table*** **6.36** **Jumlah Usaha Pertanian Perorangan di Wilayah Perkotaan Menurut Kecamatan di Kabupaten Trenggalek dan Penggunaan Media Pot dan Sejenisnya untuk Usaha Pertanian (unit), 2023**
Number of Individual Agricultural Holdings in Urban Areas by District in Trenggalek Regency and the Use of Potting Media and Similar Materials for Agricultural Businesses (units), 2023

Kecamatan *District*	Menggunakan Media Pot dan Sejenisnya *Using Potting Media and Similar Items*	Tidak Menggunakan Media Pot dan Sejenisnya *Not Using Potting Media and Similar Items*	Jumlah *Total*
(1)	(2)	(3)	(4)
Panggul	13	5.808	5.821
Munjungan	1	3.436	3.437
Watulimo	17	9.540	9.557
Kampak	18	7.378	7.396
Dongko	7	3.039	3.046
Pule	4	6.344	6.348
Karangan	16	8.444	8.460
Suruh	-	1.127	1.127
Gandusari	8	9.090	9.098
Durenan	41	11.315	11.356
Pogalan	12	9.311	9.323
Trenggalek	19	6.294	6.313
Tugu	13	8.382	8.395
Bendungan	-	-	-
Kabupaten Trenggalek	**169**	**89.508**	**89.677**

https://trenggalekkab.bps.go.id

Tabel / ***Table*** **6.37**

Jumlah Rumah Tangga Usaha Pertanian di Wilayah Perkotaan Menurut Kecamatan di Kabupaten Trenggalek dan Penggunaan Teknologi Hidroponik, Aquaponik, Vertikulture, Media Terpal, dan Sejenisnya (rumah tangga), 2023
Number of Agricultural Households in Urban Areas by District in Trenggalek Regency and the Use of Hydroponic, Aquaponic, Verticulture, Tarpaulin Media and Similar Technology (households), 2023

Kecamatan *District*	Menggunakan Teknologi *Using Technology*	Tidak Menggunakan Teknologi *Not Using Technology*	Jumlah *Total*
(1)	(2)	(3)	(4)
Panggul	7	5.450	5.457
Munjungan	1	3.339	3.340
Watulimo	6	9.203	9.209
Kampak	7	7.298	7.305
Dongko	3	3.006	3.009
Pule	3	6.264	6.267
Karangan	10	8.308	8.318
Suruh	-	1.106	1.106
Gandusari	5	8.928	8.933
Durenan	18	10.732	10.750
Pogalan	2	9.179	9.181
Trenggalek	19	6.279	6.298
Tugu	4	8.271	8.275
Bendungan	-	-	-
Kabupaten Trenggalek	**85**	**87.363**	**87.448**

https://trenggalekkab.bps.go.id

Tabel / ***Table*** **6.38**

Jumlah Usaha Pertanian Perorangan di Wilayah Perkotaan Menurut Kecamatan di Kabupaten Trenggalek dan Penggunaan Teknologi Hidroponik, Aquaponik, Vertikulture, Media Terpal, dan Sejenisnya (unit), 2023
Number of Individual Agricultural Holdings in Urban Areas by District in Trenggalek Regency and the Use of Hydroponic, Aquaponic, Verticulture, Tarpaulin Media and Similar Technology (units), 2023

Kecamatan *District*	Menggunakan Teknologi *Using Technology*	Tidak Menggunakan Teknologi *Not Using Technology*	Jumlah *Total*
(1)	(2)	(3)	(4)
Panggul	13	5.808	5.821
Munjungan	1	3.436	3.437
Watulimo	17	9.540	9.557
Kampak	18	7.378	7.396
Dongko	7	3.039	3.046
Pule	4	6.344	6.348
Karangan	16	8.444	8.460
Suruh	-	1.127	1.127
Gandusari	8	9.090	9.098
Durenan	41	11.315	11.356
Pogalan	12	9.311	9.323
Trenggalek	19	6.294	6.313
Tugu	13	8.382	8.395
Bendungan	-	-	-
Kabupaten Trenggalek	**169**	**89.508**	**89.677**

https://trenggalekkab.bps.go.id

Daftar **Pustaka**
References

Badan Pusat Statistik. 2013. *Angka Nasional Hasil Pencacahan Lengkap Sensus Pertanian 2013*. Jakarta: BPS

Badan Pusat Statistik. 2022. P*edoman Petugas Lapangan Usaha Pertanian Perorangan (UTP) PAPI Sensus Pertanian 2023 Pencacahan Lengkap*.Jakarta: BPS

Badan Pusat Statistik. 2022. *Pedoman Petugas Lapangan Usaha Pertanian Perorangan (UTP) CAPI Sensus Pertanian 2023 Pencacahan Lengkap*. Jakarta: BPS

Badan Pusat Statistik. 2022. *Pedoman Petugas Lapangan Usaha Perusahaan Pertanian Berbadan Hukum (UPB) Sensus Pertanian 2023 Pencacahan Lengkap*. Jakarta: BPS

Food and Agriculture Organization. 2015. *World Programme For The Census of Agriculture 2020. Volume 1. Programme, Concepts, and Definitions*. Roma: FAO

Food and Agriculture Organization. 2015. *World Programme For The Census of Agriculture 2020. Volume 2. Operational Guidelines*. Roma: FAO

Kementerian Pertanian Republik Indonesia. *Peraturan Menteri Pertanian Republik Indonesia Nomor 04 Tahun 2019 Tentang Pedoman Gerakan Pembangunan Sumber Daya Manusia Pertanian Menuju Lumbung Pangan Dunia 2045*.

https://ce-sdm.kkp.go.id

https://trenggalekkab.bps.go.id

https://trenggalekkab.bps.go.id

Kunjungi/*Access*

https://sensus.bps.go.id/metadata_kegiatan/index/st2023

untuk informasi lengkap metadata statistik ST2023/*for more information about ST2023 statistical metadata*

Tabel Lengkap Tahap II
Complete Table Edition 2

BerAKHLAK
Berorientasi Pelayanan Akuntabel Kompeten
Harmonis Loyal Adaptif Kolaboratif

#bangga melayani bangsa

DATA

MENCERDASKAN BANGSA

Enlighten The Nation

https://trenggalekkab.bps.go.id

BADAN PUSAT STATISTIK
KABUPATEN TRENGGALEK
BPS-STATISTICS TRENGGALEK REGENCY
Jl. Brigjen Soetran, Kel. Sumbergedong, Trenggalek
Telp: (0355) 794263,
Homapage: https://www.trenggalekkabbps.go.id *Email*:bps3503@bps.go.id