

Katalog BPS: 1101002.5303100

Statistik Daerah Kecamatan Semau 2014



Badan Pusat Statistik Kabupaten Kupang

**STATISTIK DAERAH
KECAMATAN SEMAU
2014**

<http://kupangkab.bps.go.id>

STATISTIK DAERAH KECAMATAN SEMAU 2014

No. Publikasi : **53030.1445**
Katalog BPS : **1101002.5303100**
Ukuran Buku : **17,6 cm x 25 cm**
Jumlah Halaman : **vi + 13 halaman**

Naskah:

KSK Semau

Gambar Kulit:

Seksi Neraca Wilayah dan Analisis Statistik

Foto gambar kulit: Onanbatu-Semau

Sumber: <http://wisata.kompasiana.com/jalan-jalan/2011/01/03/melaju-ke-semau/>

Diterbitkan Oleh:

Badan Pusat Statistik Kabupaten Kupang

Dicetak Oleh:

CV Grace

Boleh dikutip dengan menyebutkan sumbernya

STATISTIK DAERAH KECAMATAN SEMAU 2014

Tim Penyusun

Pengarah : Ir. Adi H. Manafe, M.Si

Penulis : Haryati Mustafa, SST

<http://kupangkab.go.id>



Kata Sambutan

Buku Statistik Daerah Kecamatan Semau 2014 adalah edisi ketiga yang selanjutnya akan diterbitkan secara rutin setiap tahun. Publikasi ini menyajikan data terpilih serta analisis deskriptif yang menggambarkan kondisi geografi, penduduk, sosial, pertanian, dan ekonomi kecamatan Semau secara makro.

Bersama dengan publikasi Kecamatan Semau Dalam Angka, diharapkan publikasi Statistik Daerah ini dapat bermanfaat bagi pemerintah daerah maupun pengguna data lainnya dalam memotret kondisi wilayah kecamatan ini.

Akhirnya kami mengucapkan terima kasih kepada semua pihak yang telah berpartisipasi dalam setiap proses pembuatan publikasi ini dan kami juga mengharapkan saran dan kritik yang membangun untuk meningkatkan kualitas publikasi ini pada edisi-edisi berikutnya.

Oelamasi, Oktober 2014
Kepala Badan Pusat Statistik
Kabupaten Kupang

Ir. Adi H. Manafe, M.Si
NIP. 19690612 199401 1 001



Kata Pengantar

Publikasi Statistik Daerah Kecamatan Semau 2014 disusun berdasarkan data yang ada di Kecamatan Semau Dalam Angka dilengkapi data dari Kabupaten Kupang Dalam Angka dan sumber lainnya.

Analisis yang terdapat dalam publikasi ini merupakan analisis deskriptif sederhana atas beberapa data terpilih yang diharapkan dapat membantu para pengguna data dalam memberi gambaran ringkas mengenai kondisi kecamatan Semau.

Kami mengharapkan saran dari berbagai pihak untuk peningkatan kualitas publikasi ini di tahun-tahun berikutnya.

Akhirnya kami mengucapkan terima kasih kepada semua pihak yang telah membantu penyusunan publikasi ini.

Oelamasi, Oktober 2014
Koordinator Statistik
Kecamatan Semau

Hendrikus Djati
NIP. 19750211 200604 1 003



DAFTAR ISI

	Halaman
1. Geografi	1
2. Pemerintahan.....	2
3. Penduduk.....	3
4. Pendidikan	5
5. Kesehatan	6
6. Perumahan.....	7
7. Pertanian.....	8
8. Perdagangan dan Pertambangan.....	9
9. Perbandingan Antar Kecamatan yang Berbatasan dengan Semau.....	10
Lampiran	11

Peta Kecamatan Semau

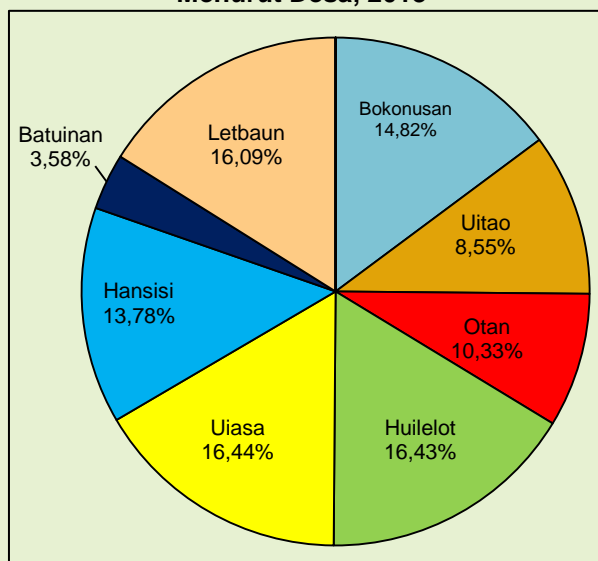


Sumber: www.petantt.com

Secara administrasi, di sebelah utara kecamatan Semau berbatasan dengan Laut Sabu, di Selatan dengan kecamatan Semau Selatan dan Selat Pukuafu, di bagian Timur dengan Teluk Tenau dan Selat Semau, sedangkan di sebelah Barat berbatasan dengan Laut Sabu dan Teluk Kupang.

Kecamatan Semau yang beribukota Uitao memiliki luas wilayah 143,42 km² dan terdiri atas 8 desa. Uiasa merupakan desa dengan wilayah terluas yakni 16,44 persen dari total luas wilayah kecamatan Semau. Disusul Huilelot dengan luas wilayah yang hampir sama dengan Uiasa (16,43 persen). dan Letbaun (16,09 persen). Selanjutnya Bokonusan, Hansisi dan Otan memiliki luas wilayah antara 10 hingga 15 persen. Sementara itu, Batuinan merupakan desa dengan luas wilayah terkecil yakni hanya 3,58 persen dari total luas wilayah kecamatan Semau.

Persentase Luas Wilayah Kecamatan Semau Menurut Desa, 2013



Sumber: *Semau Dalam Angka 2014*

Pada tahun 2013, terdapat perubahan pada jumlah aparat pemerintah desa di kecamatan Semau. Secara umum, selain sekretaris desa, terdapat tiga kepala urusan yang membantu tugas-tugas kepala desa. Pada tahun 2013, terdapat 24 kepala urusan di kecamatan ini yang berarti masing-masing desa telah memiliki tiga kepala urusan. Sementara itu, terdapat 81 RT pada tahun 2013 atau bertambah satu dari jumlah RT yang ada di tahun 2012.

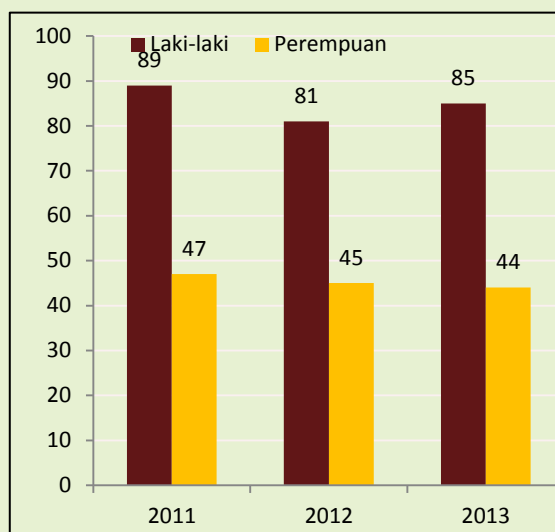
Jumlah Kepala Urusan, Dusun, RW dan RT di Kecamatan Semau

Uraian	2011	2012	2013
Kepala Urusan	23	23	24
Dusun	35	35	36
Rukun Warga (RW)	38	38	39
Rukun Tetangga (RT)	80	80	81

Sumber: Semau Dalam Angka 2012-2014

Pada tahun 2013, jumlah pegawai negeri sipil, TNI dan Polri di wilayah kecamatan Semau mengalami peningkatan tiga orang dibanding tahun 2012, menjadi 129 orang, dengan jumlah pegawai laki-laki lebih banyak sekitar dua kali lipat dibanding perempuan. Perbedaan antara jumlah pegawai laki-laki dan perempuan yang cukup nyata terdapat di kantor camat, bahkan di beberapa instansi seperti polisi, koramil, pertanian hanya terdapat pegawai laki-laki. Sedang beberapa instansi yang mengalami kekurangan pegawai bahkan tidak memiliki pegawai dibanding tahun 2013 seperti dinas peternakan.

Jumlah Pegawai Negara Sipil, TNI dan Polri di Kecamatan Semau



Sumber: Semau Dalam Angka 2012-2014

Berdasarkan hasil Proyeksi Penduduk 2013, penduduk kecamatan Semau berjumlah 6.918 jiwa dengan jumlah penduduk laki-laki lebih tinggi dibanding perempuan. Rasio jenis kelamin di kecamatan ini pada tahun 2013 adalah sebesar 107 yang berarti terdapat 107 laki-laki di setiap 100 orang perempuan. Sementara kepadatan penduduk dalam tahun satu tahun terakhir hanya 48 jiwa per km². Sedangkan rata-rata Anggota Rumah Tangga (ART) adalah empat orang per rumah tangga.

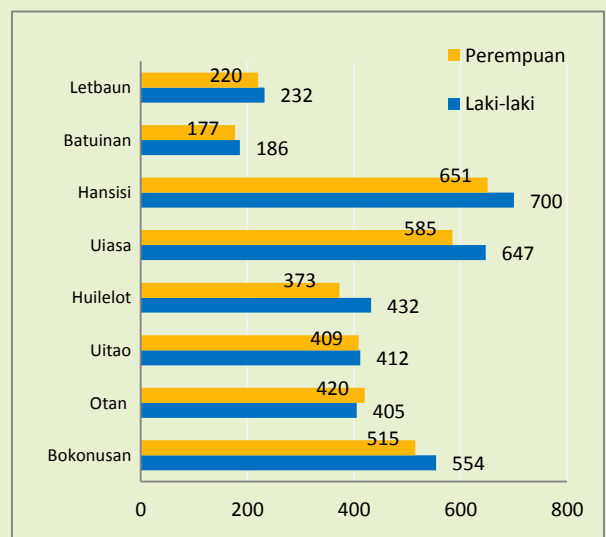
Penduduk Semau tahun 2013 didominasi oleh penduduk laki-laki. Hal ini terlihat dari banyaknya jumlah penduduk laki-laki dibanding penduduk perempuan di setiap desa di kecamatan ini, kecuali desa Otan. Sedangkan jumlah penduduk laki-laki dan perempuan di desa Uitao hampir seimbang, yaitu 412 laki-laki dan 409 perempuan. Perbedaan jumlah antara penduduk laki-laki dan perempuan yang paling besar terdapat di desa Uiasa, yakni sebesar 62 orang dengan rasio jenis kelamin 111, yang berarti terdapat 111 orang laki-laki di setiap 100 orang perempuan.

Indikator Kependudukan Kecamatan Semau

Indikator	2013
Jumlah Penduduk (jiwa)	6 918
Jumlah Laki-laki (Jiwa)	3 568
Jumlah Perempuan (Jiwa)	3 350
Rasio Jenis Kelamin	107
Jumlah KK	1 822
Kepadatan Penduduk (jiwa/km ²)	48
Rata-rata ART (jiwa/Ruta)	4

Sumber: Semau Dalam Angka 2014

Penduduk Menurut Jenis Kelamin per Desa di Kecamatan Semau, 2013



Sumber: Semau Dalam Angka 2014

Perubahan jumlah penduduk dapat terjadi karena adanya kejadian kelahiran, kematian serta migrasi. Di kecamatan Semau, kondisi ketiga komponen ini cukup variatif dari tahun ke tahun. Selama periode 2010-2013, jumlah kelahiran tertinggi terjadi pada tahun 2012 (147 kelahiran). Sedangkan, kejadian kematian di tahun 2011 (56 kejadian) merupakan yang tertinggi. Sementara, di komponen migrasi, secara umum, tercatat jumlah penduduk datang lebih banyak dibanding penduduk pindah dalam tiga tahun terakhir dengan migrasi datang terbesar pada tahun 2011 (35 jiwa)

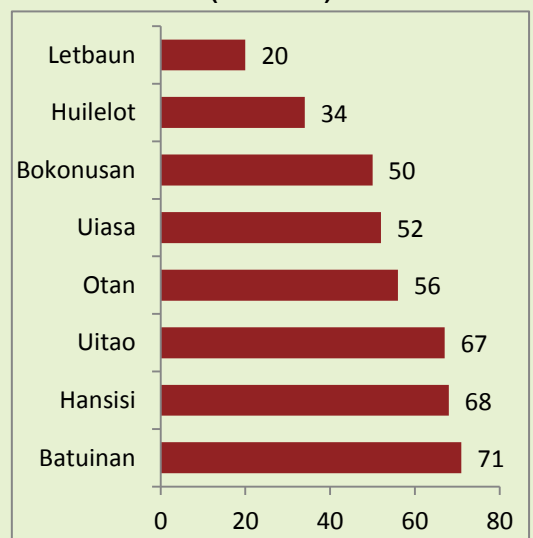
Statistik Komponen Perubahan Penduduk Kecamatan Semau

Uraian	Jumlah		
	2011	2012	2013
Kelahiran	134	147	118
Kematian	56	39	22
Datang	35	13	24
Pindah	33	6	9

Sumber: Semau Dalam Angka 2012-2014

Di antara delapan desa yang ada di kecamatan Semau, desa Batuinan merupakan desa dengan jumlah penduduk terendah, namun karena luas wilayahnya juga rendah sehingga desa ini memiliki kepadatan penduduk tertinggi yakni 71 jiwa/km². Disusul Hansisi yang merupakan desa dengan penduduk terbanyak, dengan kepadatan penduduk 68 jiwa/km². Tidak berbeda jauh dengan Hansisi, kepadatan penduduk di desa Uitao adalah 67 jiwa/km². Sementara itu, desa dengan kepadatan penduduk terendah adalah Letbaun yakni hanya sebanyak 20 jiwa/km².

Kepadatan Penduduk Menurut Desa, 2013 (Jiwa/Km²)



Sumber: Semau Dalam Angka 2014

Hingga tahun 2013, terdapat 9 SD, 3 SMP dan 2 SMU di kecamatan Semau dengan rata-rata jumlah murid masing-masing 130 siswa SD, 136 siswa SMP dan 119 siswa SMU. Rasio jumlah murid dengan guru yang menggambarkan rata-rata jumlah murid yang menjadi tanggung jawab satu orang guru adalah sebesar 15 di tingkat SD, 12 di SMP dan delapan di SMU.

Jumlah dan Rasio Sekolah, Guru dan Murid di Kecamatan Semau, 2013

Uraian	Jenjang Pendidikan		
	SD	SMP	SMU
Sekolah	9	3	2
Guru	77	35	28
Murid	1.170	409	237
Rata-rata Jumlah Murid per Sekolah *)	130	136	119
Rasio Murid-Guru *)	15	12	8

Sumber: Semau Dalam Angka 2014
*) Data diolah

Seiring dengan kebutuhan akan pendidikan yang semakin meningkat, seyogianya fasilitas pendidikan juga bertambah. Di kecamatan Semau, jumlah guru SMA pada tahun 2013 terdapat penambahan dibanding tahun sebelumnya. Namun jumlah Siswa mengalami penurunan. Sementara itu di kecamatan Semau terdapat tiga SMP Negeri dan sembilan SD namun terjadi penurunan jumlah siswa pada tahun 2013 dibanding 2012.

Perkembangan Jumlah Sekolah, Guru dan Murid Menurut Jenjang Pendidikan di Kecamatan Semau

Uraian	Jumlah	
	2012	2013
SD ¹⁾		
Sekolah ¹⁾	9	9
Guru ²⁾	91	77
Murid	1149	1170
SMP		
Sekolah	3	3
Guru	37	35
Murid	394	409
SMA)		
Sekolah	2	2
Guru	29	38
Murid	293	237

Sumber: Semau Dalam Angka 2013-2014
¹⁾ SD Negeri/Inpres & Swasta
²⁾ Guru PNS dan Honorer

Pada tahun 2013, fasilitas kesehatan yang terdapat di kecamatan Semau terdiri dari satu puskesmas, tujuh puskesmas pembantu (Pustu) dan 21 posyandu. Sementara itu, hingga tahun 2013 terdapat dua dokter di kecamatan ini. Disamping itu terdapat sembilan bidan yang jumlahnya bertambah dibanding tahun 2012 (8 bidan) dan empat perawat yang berkurang satu orang dari tahun 2012. Jumlah tenaga kesehatan lainnya seperti kader aktif posyandu dan dukun bayi tahun 2013 mengalami peningkatan dibanding tahun 2012 menjadi 105 kader dan 13 dukun bayi.

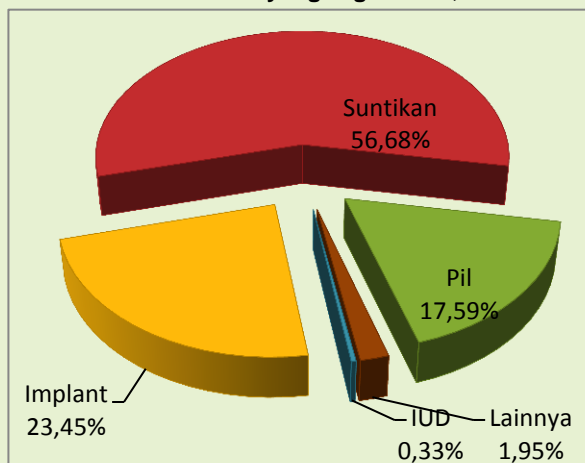
Di tahun 2013, terdapat 940 pasangan usia subur (PUS) di kecamatan Semau dan 65 persen di antaranya merupakan peserta KB aktif. Alat KB yang paling banyak digunakan oleh peserta KB aktif ini adalah suntik yakni sebesar 56,68 persen. Alat KB pil dan Implan digunakan oleh 17,59 persen dan 23,45 persen peserta KB aktif, sedangkan IUD hanya digunakan oleh 0,33 persen peserta KB aktif di kecamatan ini.

Statistik Kesehatan Kecamatan Semau

Uraian	Jumlah		
	2011	2012	2013
Tempat Pelayanan Kesehatan			
Puskesmas	1	1	1
Puskesmas Pembantu	7	7	7
BKIA/Polindes	-	-	-
Posyandu	18	20	21
Tenaga Kesehatan			
Dokter	2	2	2
Bidan	8	8	9
Perawat	5	5	4
Kader Aktif Posyandu	90	100	105
Dukun Bayi	10	10	13

Sumber: Semau Dalam Angka 2012-2014

Persentase Peserta KB Aktif di Kecamatan Semau Menurut Alat KB yang Digunakan, 2013



Sumber: Semau Dalam Angka 2014

Pada tahun 2013, sekitar 28 persen bangunan tempat tinggal di kecamatan Semau masih termasuk dalam kategori darurat. Secara umum, bangunan jenis ini mempunyai lantai tanah, dinding dari pelepah pohon gawang (bebak) dan atap daun gawang atau alang-alang. Sebaliknya, jumlah dan persentase bangunan semi permanen dan bahkan permanen di tahun 2013 sebesar 72,17 persen atau sejumlah 1 096 buah

Secara umum keluarga di Semau menggunakan dua sumber air bersih yaitu sumur dan mata air. Pada tahun 2013, ada sebanyak 1.244 rumah tangga pengguna sumur baik sumur pompa maupun tanpa pompa. Untuk penerangan, hingga tahun 2013, terdapat 1.470 rumah tangga pengguna listrik PLN pasca bayar dan seken. Sementara, untuk jamban, sebanyak 1.079 rumah tangga telah menggunakan jamban milik sendiri yang sebagian besar masih sangat sederhana.

Jumlah Rumah Permanen, Semi Permanen dan Darurat di Kecamatan Semau

Uraian	Jumlah	
	2011	2012
Permanen	583	590
Semi Permanen	513	530
Darurat	466	432

Sumber: Semau Dalam Angka 2013-2014

Jumlah Rumah Tangga Menurut Fasilitas Perumahan di Kecamatan Semau, 2013

Uraian	Jumlah
Sumber Air	
Sumur	1 244
Mata Air	578
Pengguna Listrik	
PLN	1 470
Jamban	
Sendiri	1 079
Bersama	743

Sumber: Semau Dalam Angka 2014

Jagung, kacang tanah dan bawang merah merupakan tanaman pangan yang banyak ditanam di kecamatan Semau. Produksi jagung tahun 2013 adalah sekitar 4.950 ton. Jumlah ini meningkat dibanding tahun sebelumnya. Sama halnya dengan jagung, produksi kacang tanah dan bawang merah juga mengalami peningkatan dari tahun 2012. Dengan luas panen 900 ha, produksi kacang tanah pada tahun 2013 sebanyak 1.080 ton. Sementara bawang merah produksinya naik dari 19 kuintal di tahun 2012 menjadi 250 kuintal di tahun 2013.

Statistik Potensi Tanaman Pangan di Kecamatan Semau

Uraian	2012	2013
Jagung		
Luas Panen (Ha)	1 755	1 800
Produksi (Ton)	4 826	4 950
Kacang Tanah		
Luas Panen (Ha)	520	900
Produksi (Ton)	624	1 080
Bawang Merah		
Produksi (kuintal)	19	250

Sumber: Kabupaten Kupang Dalam Angka 2013 - 2014

Ternak besar yang dominan di kecamatan Semau adalah sapi. Tercatat populasinya di tahun 2013 sebesar 2.630 ekor atau berkurang Sembilan ekor dari tahun 2012. Selanjutnya, ternak kecil yang banyak dijumpai di kecamatan ini adalah kambing dan babi. Populasi kambing di tahun 2013 sebanyak 1.705 ekor meningkat 33 ekor dari tahun 2012. Sedangkan jumlah ternak babi tahun 2013 juga mengalami kenaikan sekitar lima persen dari tahun 2011.

Populasi Ternak di Kecamatan Semau

Jenis Ternak	2012	2013
Sapi	2 639	2 630
Kerbau	19	23
Kuda	50	51
Kambing	1 672	1 705
Babi	1 832	1 924

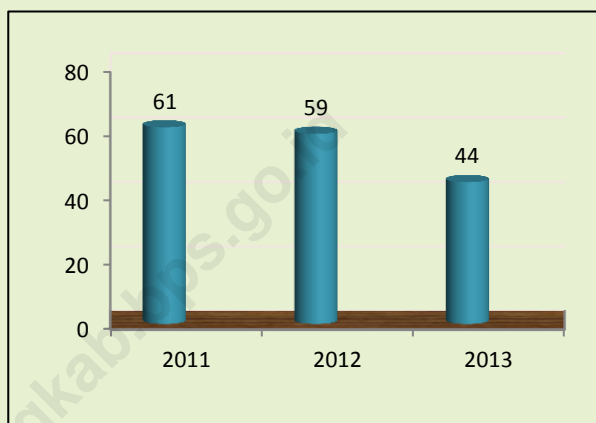
Sumber: Kabupaten Kupang Dalam Angka 2013-2014

PERDAGANGAN DAN PERTAMBANGAN

8

Kegiatan perdagangan di kecamatan Semau terdiri dari kios-kios kecil yang menjual berbagai keperluan konsumsi masyarakat sehari-hari, seperti gula, makanan ringan, rokok dan sebagainya. Pada tahun 2013, terdapat 44 kios di kecamatan ini. Jumlah tersebut menurun sekitar 25 persen dari tahun 2012.

Jumlah Kios di Kecamatan Semau



Sumber: Semau Dalam Angka 2011-2014

Kegiatan perdagangan di kecamatan Semau selain terdiri dari kios-kios yang menjual berbagai kebutuhan sehari-hari juga menyediakan usaha jasa yang juga mendukung kelangsungan hidup masyarakat. Usaha jasa yang tersedia di kecamatan Semau pada tahun 2013 meliputi empat bengkel motor, enam jasa tambal ban, satu penjahit dan dua jasa fotokopi.

Jumlah Usaha Jasa Perseorangan Menurut Jenis Usaha Di Kecamatan Semau, 2013

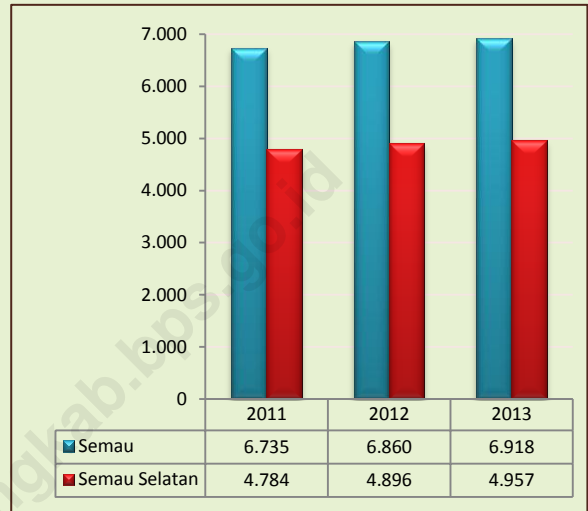
Jenis Usaha	Jumlah
Bengkel Motor	4
Tambal Ban	6
Penjahit	1
Fotocopy	2

Sumber: Kabupaten Kupang Dalam Angka 2014

PERBANDINGAN ANTAR KECAMATAN YANG BERBATASAN DENGAN SEMAU

Secara geografis, kecamatan Semau berbatasan langsung hanya dengan satu kecamatan yakni Semau Selatan. Menurut jumlah penduduk, Semau memiliki penduduk yang lebih banyak. Pada tahun 2013 jumlahnya mencapai 6.918 jiwa, sedangkan penduduk Semau Selatan berjumlah 4.957 jiwa. Hal ini sejalan dengan jumlah desa di Semau (8 desa) yang lebih banyak dari Semau Selatan (6 desa). Disamping itu luas wilayah Semau juga lebih luas (143,42 km²) dibanding Semau Selatan (122,28).

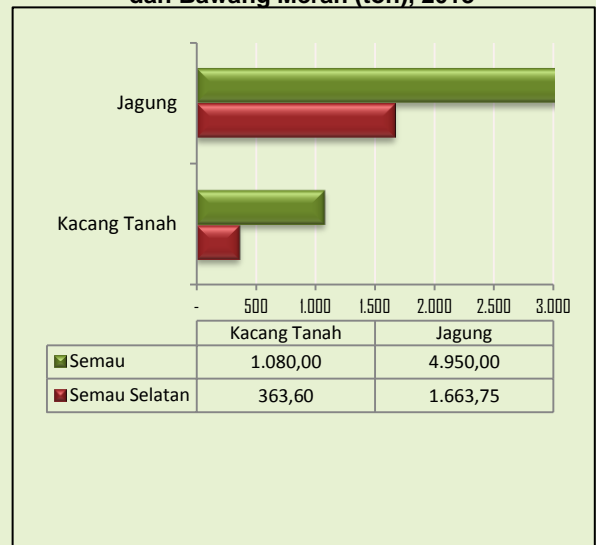
Perbandingan Jumlah Penduduk



Sumber: Kecamatan Dalam Angka 2014 Masing-masing Kecamatan

Jagung dan kacang tanah merupakan tanaman pangan yang banyak dibudidayakan di kecamatan Semau dan Semau Selatan. Pada tahun 2013, produksi jagung di Semau sebesar 4.950 ton, lebih tinggi dibanding Semau Selatan yang menghasilkan 1.664 ton. Sebaliknya, produksi kacang tanah di tahun yang sama di kecamatan Semau Selatan hanya 364 ton, lebih sedikit dibandingkan Semau yakni sebanyak 1.080 ton kacang tanah.

Perbandingan Produksi Padi, Jagung dan Bawang Merah (ton), 2013



Sumber: Kecamatan Dalam Angka 2014 Masing-masing Kecamatan

LAMPIRAN

<http://kupangrabu.com/id>

Tabel 2.1
Jumlah Pegawai Negeri Sipil, TNI dan POLRI Menurut Instansi dan Jenis Kelamin di Kecamatan Semau, 2013

Jenis Instansi	Laki-laki	Perempuan	Jumlah
(1)	(2)	(3)	(4)
01. Kantor Camat	14	2	16
02. Kantor Desa/Lurah	-	-	-
03. Dinas PPO	-	-	-
04. Dinas Kesehatan	1	9	10
05. Dinas Pertanian	1	-	1
06. Dinas Perkebunan	1	-	1
07. Dinas Peternakan	-	-	-
08. Dinas Kehutanan	-	-	-
09. Dinas Perikanan	1	-	1
10. Dinas Pekerjaan Umum	-	-	-
11. Dinas Pendapatan Daerah	-	-	-
12. Guru SD	24	21	45
13. Tata Usaha SD	1	-	1
14. Guru SMP	15	7	22
15. Tata Usaha SMP	2	-	2
16. Guru SMA	8	5	13
17. Tata Usaha SMA	-	-	-
18. TNI	3	-	3
19. POLRI	14	-	14
Jumlah	85	44	129

Sumber: Semau Dalam Angka 2014

Tabel 3.1
Jumlah Penduduk, Luas Wilayah dan Kepadatan Penduduk
di Kecamatan Semau Menurut Desa, 2013

Desa	Jumlah Penduduk	Luas Daerah (Km ²)	Kepadatan per Km ²
(1)	(2)	(3)	(4)
01. Bokonusan	1 069	21,25	50
02. Otan	825	14,81	56
03. Uitao	821	12,26	67
04. Huilelot	805	23,56	34
05. Uiasa	1 232	23,58	52
06. Hansisi	1 351	19,76	68
07. Batuinan	363	5,13	71
08. Letbaun	452	23,07	20
Jumlah	6 918	143,42	48

Sumber: Semau Dalam Angka 2014

DATA

MENCERDASKAN BANGSA



Badan Pusat Statistik Kabupaten Kupang

Jl. Timor Raya Km.36, Oelamasi

Homepage : <http://kupangkab.bps.go.id>

Email : bps5303@mailhost.bps.go.id