

STATISTIK DAERAH

KECAMATAN

SERUWAY

2 0 1 7



BADAN PUSAT STATISTIK
KABUPATEN ACEH TAMIANG

STATISTIK DAERAH KECAMATAN SERUWAY 2017

Katalog BPS : 1101002.1114050
Ukuran Buku : 15,0 x 21,0 cm
Jumlah Halaman : 17 + IV halaman

Naskah :

Koordinator Statistik Kecamatan Seruway

Gambar Kulit :

Seksi Integrasi Pengolahan dan Diseminasi Statistik

Diterbitkan Oleh :

Badan Pusat Statistik Kabupaten Aceh Tamiang

Dicetak Oleh :

Badan Pusat Statistik Kabupaten Aceh Tamiang

Boleh Dikutip Dengan menyebutkan sumbernya



KATA PENGANTAR

Dengan mengucapkan puji syukur kehadirat Allah SWT, Badan Pusat Statistik (BPS) Kabupaten Aceh Tamiang dapat menerbitkan publikasi Statistik Daerah Kecamatan Seruway 2017. Publikasi Statistik Daerah ini berisi berbagai data dan informasi terpilih untuk dianalisa secara sederhana guna membantu memahami perkembangan pembangunan serta potensi yang ada pada setiap Kecamatan yang ada di Kabupaten Aceh Tamiang.

Publikasi ini diterbitkan untuk melengkapi publikasi statistik di level Kecamatan seperti Kecamatan Dalam Angka (KDA) yang sudah terbit secara rutin setiap tahun. Materi yang disajikan memuat informasi/indikator terpilih yang terkait dengan pembangunan di berbagai sektor dan diharapkan sebagai rujukan dalam perencanaan dan evaluasi kegiatan pembangunan.

Ucapan terima kasih dan penghargaan yang sebesar-besarnya kepada semua pihak yang telah memberikan sumbangan hingga publikasi Statistik Daerah ini dapat diterbitkan, dan kami sangat mengharapkan kritik dan saran yang membangun untuk perbaikan publikasi di periode mendatang. Semoga bermanfaat dan Allah SWT meridhoi usaha kita.

Karang Baru, Oktober 2017
Kepala Badan Pusat Statistik
Kabupaten Aceh Tamiang

Busnir, S.Si



DAFTAR ISI

1. IKLIM DAN GEOGRAFI	1
2. PEMERINTAHAN	2
3. KEPENDUDUKAN	3
4. KETENAGAKERJAAN	4
5. PENDIDIKAN	5
6. KESEHATAN	6
7. PERTANIAN	7
8. PETERNAKAN	8
9. SARANA SOSIAL	9

<https://acchitamiangkab.bps.go>

Halaman ini sengaja dikosongkan

IKLIM DAN GEOGRAFIS

Suhu rata-rata di Kecamatan Seruway berkisar antara 26° C sampai dengan 30° C

Aceh Tamiang merupakan Kabupaten di Provinsi Aceh yang bergelar “Negeri Raja Muda Sedia” dengan moto “Kaseh Pape Setie Mati” yang terdiri dari 12 kecamatan, salah satunya adalah Kecamatan Seruway.

Kecamatan yang memiliki luas 188,49 Km² terdiri dari 24 desa dengan Ibu kota Kecamatan adalah Tangsi Lama. Letak geografis Kecamatan Seruway adalah 04°43'32,00" - 05°06'57,00" Lintang Utara dan 97°31'28,00" - 97°39'34,00" Bujur Timur, serta berada pada ketinggian 20 - 900 meter di atas permukaan laut. Suhu rata-rata di Kecamatan Seruway berkisar antara 26 ° C sampai dengan 30 ° C.

Batas wilayah Kecamatan Seruway yaitu :

- Sebelah Utara berbatasan dengan Kecamatan Bendahara dan Kecamatan Banda Mulia
- Sebelah Timur berbatasan dengan Selat Malaka
- Sebelah Selatan berbatasan dengan Provinsi Sumatera Utara
- Sebelah Barat berbatasan dengan Kecamatan Rantau.

Peta Kecamatan Seruway



Dari 24 desa yang ada di Kecamatan Seruway, Desa Sungai Kuruk III memiliki wilayah administrasi yang paling luas yaitu 3.225 Ha dan letaknya berbatasan langsung dengan Selat Malaka.



Tahukah Anda ???
Seruway memiliki sebuah bangunan peninggalan sejarah yaitu Istana Raja Seruway

Kecamatan Seruway terdiri dari 24 desa, 86 dusun, dan 4 kemukiman

Wilayah administrasi Kec. Seruway terdiri dari 24 desa, dan 86 dusun, serta 4 kemukiman.

Kantor Kecamatan Seruway di pimpin oleh seorang camat yaitu M. Ilham Malik, S.STP dan Cakra Agie Winapati, S.IP sebagai sekretaris kecamatan. Pegawai di jajaran pemerintahan Kecamatan Seruway ini berjumlah 21 orang dan tenaga honorer berjumlah 12 orang.

Dari 24 desa di Kec. Seruway di bagi kedalam 4 kemukiman yaitu :

Kemukiman	Jumlah
Gedung Biara	8
Tangsi Lama	7
Muka Sungai Kuruk	5
Sungai Kuruk	4

Sumber : Seruway Dalam Angka 2017

Jumlah perangkat desa di Kec. Seruway adalah sebagai berikut :

Perangkat Desa	Jumlah
Datuk Penghulu	24
Kepala Urusan	72
Kepala Dusun	86
Imam Desa	24

Sumber : Seruway Dalam Angka 2017

Desa-desanya yang berada di Kecamatan Seruway yaitu :

No	Nama Desa
1	Sukaramai II
2	Sukaramai I
3	Perkebunan Gedung Biara
4	Air Masin
5	Sidodadi
6	Tualang
7	Matang Sentang
8	Alur Alim
9	Lubuk Damar
10	Sungai Kuruk III
11	Sungai Kuruk II
12	Gedung Biara
13	Perkebunan Seruway
14	Padang Langgis
15	Pantai Balai
16	Binjai
17	Tangsi Lama
18	Pekan Seruway
19	Muka Sungai Kuruk
20	Sungai Kuruk I
21	Paya Udang
22	Gelung
23	Kampung Baru
24	Kuala Pusung Kapal

Sumber : Seruway Dalam Angka 2017

KEPENDUDUKAN

3


Penduduk di Kecamatan Seruway Tahun 2016 berjumlah 26.672 jiwa

Badan Pusat Statistik memiliki konsep tersendiri tentang penduduk. Menurut konsep BPS, penduduk Indonesia mencakup Warga Negara Indonesia maupun Warga Negara Asing yang tinggal dalam wilayah geografis Indonesia, baik yang bertempat tinggal tetap maupun yang bertempat tinggal tidak tetap (seperti tuna wisma, pengungsi, awak kapal berbendera Indonesia, masyarakat terpencil/terasing, dan penghuni perahu/rumah apung). Anggota korps diplomatik beserta keluarganya, meskipun menetap di wilayah geografis Indonesia, tidak dicakup sebagai penduduk.

Pertumbuhan penduduk di Kecamatan Seruway mengalami trend peningkatan dari tahun-ketahun. Dilihat dari 3 tahun terakhir, jumlah penduduk di Kecamatan Seruway Tahun 2014 (25.513 jiwa), tahun 2015 (26.217 jiwa) dan tahun 2016 meningkat menjadi (26.672 jiwa).

Indikator	Tahun 2016
Penduduk	26.672
Rumah Tangga	6.285
Kelahiran Hidup	534
Kematian	79

Sumber : Seruway Dalam Angka 2017



Sumber : Seruway Dalam Angka 2017

Dari piramida penduduk di atas dapat diperhatikan bahwa penduduk dengan jenis kelamin laki-laki (13.406 jiwa) lebih tinggi dibandingkan penduduk dengan jenis kelamin perempuan (13.266 jiwa), dan jumlah penduduk di Kecamatan Seruway menurut kelompok umur yang tertinggi adalah di antara 5 – 9 tahun dan yang terendah antara 60 - 64 tahun.

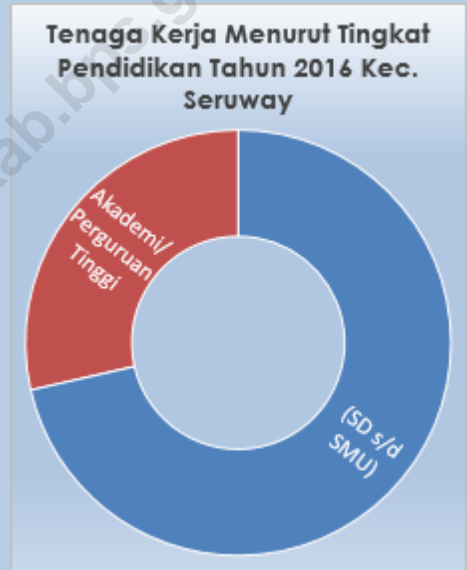
Jumlah pasar tenaga kerja Kecamatan Seruway tahun 2016 sebanyak 21 orang

Tenaga kerja merupakan penduduk yang berada dalam usia kerja. Menurut UU No. 13 tahun 2003 Bab I pasal 1 ayat 2 disebutkan bahwa tenaga kerja adalah setiap orang yang mampu melakukan pekerjaan guna menghasilkan barang atau jasa baik untuk memenuhi kebutuhan sendiri maupun untuk masyarakat.

Kabupaten Aceh Tamiang memiliki perkebunan yang sangat luas, sehingga banyak dari masyarakat menggantungkan mata pencahariannya dari sektor perkebunan, seperti bekerja pada Perusahaan Perkebunan Kelapa Sawit. Di Kecamatan Seruway terdapat tiga perkebunan Kelapa Sawit yaitu PT. Mopoli Raya, PT. Parasawita dan PT. Rapala

Berdasarkan informasi pasar tenaga kerja di Kecamatan Seruway Tahun 2016, diketahui penduduk usia kerja yang mencari pekerjaan/mendaftarkan diri untuk bekerja berjumlah 20 orang, dan baru 1 orang yang sudah ditempatkan. Sementara itu jumlah tenaga kerja Menurut Tingkat Pendidikan tahun 2016 sebanyak 21 orang, dimana 15 orang tenaga kerja berpendidikan antara SD s/d SMU dan 6 orang dari Akademi/Perguruan Tinggi. Kondisi ini menurun dari tahun 2015.

Persentase pasar tenaga kerja menurut tingkat pendidikan pada tahun 2016 dapat dilihat pada grafik berikut:



Sumber : Aceh Tamiang Dalam Angka 2017

Jumlah penduduk 15 tahun ke atas Menurut Lapangan Usaha tahun 2015* dapat dilihat pada tabel berikut:

Lapangan Pekerjaan	Jml
Pertanian	4.230
Pertambangan	42
Industri Pengolahan	513
Konstruksi	291
Perdagangan	2.291
Jasa-jasa	1.828

Sumber : Aceh Tamiang Dalam Angka 2017

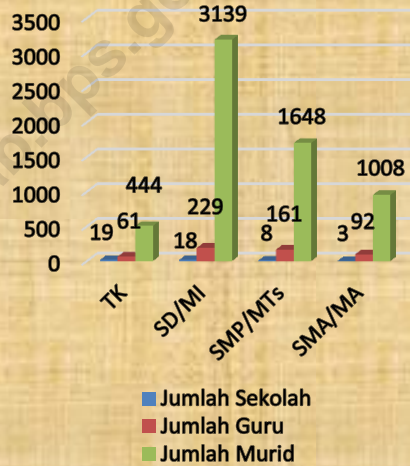
*data tidak tersedia

Pesantren Tahfidzul Qur'an Al-Fu'ad berada di Desa Pekan Seruway

Perserikatan Bangsa-Bangsa (PBB) menegaskan bahwa pendidikan merupakan sebuah pondasi yang berfungsi untuk meningkatkan kualitas hidup manusia dan memastikan berjalannya roda ekonomi dan sosial (*United Nations, Report on The World Social Situation, 1997*)

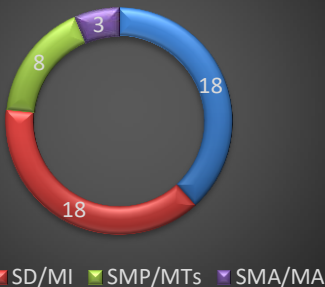
Pendidikan di Kec. Seruway sudah berjalan dengan baik dan memadai, hal ini dapat dilihat dari sekolah-sekolah yang telah berdiri meliputi Sekolah Taman Kanak-kanak Swasta 18 unit, SD/MI negeri/swasta 18 unit, SMP/MTs negeri/swasta 8 unit, serta SMA/MA negeri/swasta 3 unit.

Jumlah Sekolah, Guru dan Murid di Kec. Seruway



Sumber : Seruway Dalam Angka 2017

Jumlah Sekolah di Kec. Seruway Tahun 2016



Sumber : Seruway Dalam Angka 2017

Di Kec. Seruway juga telah berdiri sebuah Pesantren Tahfidzul Qur'an Al-Fu'ad di Desa Pekan Seruway Kec. Seruway Kabupaten Aceh Tamiang.

Tahukah Anda???
 MTSS Al Fuad merupakan Sekolah Baru di Kec. Seruway

Jumlah layanan kesehatan Rawat Jalan di Puskesmas Seruway Tahun 2016 sebanyak 14.933 pasien

Ketersediaan akan fasilitas kesehatan sangat mempengaruhi derajat kesehatan penduduk suatu daerah. Di Kecamatan Seruway terdapat beberapa fasilitas kesehatan yang sudah memadai, diantaranya terdapat 1 Puskesmas Induk, 5 Puskesmas pembantu, 19 Polindes, dan 28 Posyandu.

Ketersediaan akan fasilitas kesehatan juga difasilitasi dengan ketersediaan tenaga kesehatan yang melakukan pelayanan kesehatan di berbagai fasilitas pelayanan kesehatan di Kecamatan Seruway tahun 2016.

Tenaga kesehatan tersebut berjumlah 118 orang yang meliputi: Dokter 3 orang, Mantri/Perawat 35 orang, Bidan 61 orang, serta dukun beranak yang berjumlah 19 orang.

Jumlah layanan kesehatan di Puskesmas Seruway meliputi: Rawat Jalan 14.933 pasien, Rawat Inap 888 pasien, pelayanan Persalinan 531 pasien, pelayanan K1 sebanyak 449 pasien, pelayanan K4 sebanyak 431 pasien dan pelayanan untuk ibu hamil sebanyak 683 pasien.

Jumlah Fasilitas Kesehatan

Fasilitas Kesehatan	Jumlah
Puskesmas	1
Puskesmas Pembantu	5
Polindes	19
Posyandu	28

Sumber : Seruway Dalam Angka 2017

Tenaga Kesehatan

Tenaga Kesehatan	Jumlah
Dokter	3
Mantri/ Perawat	35
Bidan	61
Dukun Beranak	19

Sumber : Seruway Dalam Angka 2017

Pelayanan Kesehatan

Pelayanan Kesehatan	Jumlah
Rawat Jalan	14.933
Rawat Inap	888
Persalinan	531
K1	449
K4	431
Ibu Hamil	683

Sumber : Aceh Tamiang Dalam Angka 2017



Kelompok Tani di Kecamatan Seruway Tahun 2016 Sebanyak 89 Kelompok

Sektor pertanian masih menyimpan potensi yang cukup besar apalagi ditunjang oleh masih luasnya lahan pertanian terutama lahan sawah dan lahan perkebunan.

Penggunaan lahan - lahan Pertanian di Kecamatan Seruway dapat dilihat sebagai berikut :

Luas Lahan Pertanian Kecamatan Seruway Tahun 2016

Lahan Pertanian	Hektar
Lahan Sawah	1.977
Lahan Ladang	495
Perkebunan Besar	1.740
Perkebunan Rakyat	8.708

Sumber : Seruway Dalam Angka 2017

Potensi tanaman pangan di Kecamatan Seruway sudah sangat baik, khususnya tanaman padi sawah. Peran Dinas Pertanian dan Peternakan Kabupaten Aceh Tamiang melalui Mantri Tani/ KCD dan Badan Penyuluh Pertanian (BPP) serta masyarakat peserta kelompok tani di Kecamatan Seruway yang berjumlah 89 Kelompok Tani berdasarkan (Keputusan Bupati Aceh Tamiang Nomor : 782 Tahun 2017 Tentang Pengesahan

Kelompok Tani Dalam Kabupaten Aceh Tamiang Tahun 2017).

Jumlah Produksi Tanaman Pangan dan Perkebunan di Kecamatan Seruway sangat memuaskan dari beberapa jenis komoditas pertanian seperti :

Produksi Tanaman Pangan dan Perkebunan Kecamatan Seruway Tahun 2016

Jenis Komuditas	Produksi (Ton)
Padi	17.108,4
Jagung	358,8
Kacang Kedelai	36,8
Ubi Kayu	176
Kelapa Sawit	42.620
Karet	472,5
Kelapa	43
Pinang	22,4
Coklat	36,6

Sumber : Aceh Tamiang Dalam Angka 2017



Kegiatan Pertanian di Kecamatan Seruway 2017

Jumlah Populasi Ternak Sapi di Kecamatan Seruway Tahun 2016 sebanyak 9.006 Ekor

Pembangunan peternakan merupakan bagian pembangunan nasional yang sangat penting, karena salah satu tujuan pembangunan peternakan adalah peningkatan kualitas sumberdaya manusia yang unggul, meningkatkan pendapatan dan kesejahteraan para peternak. Jumlah populasi ternak di Kecamatan Seruway tahun 2016 untuk Sapi 9.006 ekor, Kambing 4.918, Domba 2.924 ekor.

Populasi Hewan Ternak

Jenis Ternak	Jumlah
Sapi	9.006
Kambing	4.918
Domba	2.924

Sumber : Aceh Tamiang Dalam Angka 2017

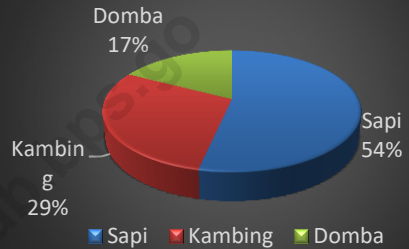
Komoditas unggas memiliki prospek pasar yang sangat baik karena didukung oleh karakteristik yang dapat diterima oleh masyarakat Indonesia. Jumlah populasi unggas di Seruway Kab. Aceh Tamiang tahun 2016 adalah sebagai berikut:

Populasi Ternak Unggas

Unggas	Jumlah
Ayam Kampung	14.860
Ayam Pedaging	3.300
Entok/Itik	7.820

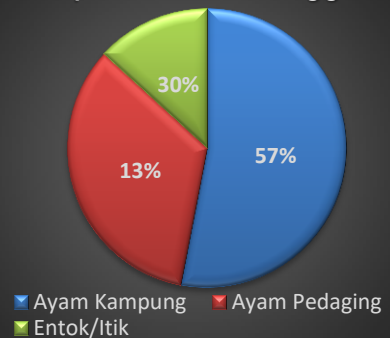
Sumber : Aceh Tamiang Dalam Angka 2017

Populasi Hewan Ternak



Sumber : Aceh Tamiang Dalam Angka 2017

Populasi Ternak Unggas



Sumber : Aceh Tamiang Dalam Angka 2017



Sapi Brahman Cross di Desa Lubuk Damar

SARANA SOSIAL

Kecamatan Seruway Memiliki 27 Mesjid dan 1 Wihara

Dalam suatu kehidupan di masyarakat, sarana penunjang dan pelengkap kehidupan bermasyarakat sangat lah penting seperti tempat peribadatan dan fasilitas olah raga.

Tempat peribadatan dari desa-desa di Kecamatan seruway meliputi: Mesjid 27 buah (38%), Mushola 44 buah (61%) dan Wihara 1 buah (1%), sementara itu Gereja dan Pura tidak ada di Kecamatan Seruway.

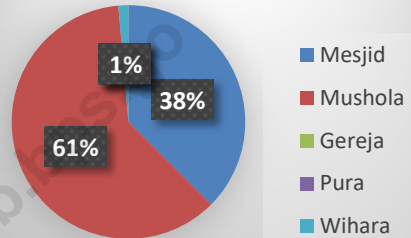
Fasilitas olah raga juga sangat dibutuhkan oleh masyarakat di Kecamatan Seruway. Fasilitas olah raga tersebut yang di miliki oleh desa-desa di Kecamatan Seruway meliputi : Lapangan Sepak Bola 19 buah, Lapangan Bola Voli 29 buah, Lapangan Badminton 15 buah dan Lapangan Tenis Meja 15 buah.



Tahukah Anda???

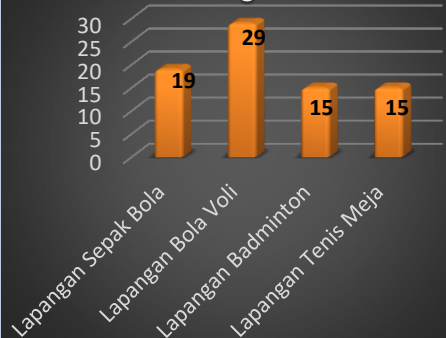
Desa Gedung
Biara Memiliki 3
Lapangan Bola
Voli dan 1
lapangan Sepak
Bola

Jumlah Sarana Peribadatan



Sumber : Seruway Dalam Angka 2017

Jumlah Fasilitas Olah Raga



Sumber : Seruway Dalam Angka 2017



Mesjid Al Fuad Ds. Pekan Seruway

LAMPIRAN



4°20'48", 98°10'29", 7,2m, 94"
30/10/2017 11:06:06



4°20'48", 98°10'30", 7,3m, 97"
30/10/2017 11:05:04

Lampiran – 1

Tabel I.1 Luas Masing-masing Kampung Di Kecamatan Seruway, Menurut Penggunaan Lahan 2016

Nama Kampung	Jenis Penggunaan Lahan (Ha)			
	Lahan Sawah	Lahan Ladang	Perkebunan Besar	Perkebunan Rakyat
(1)	(2)	(3)	(4)	(5)
1. Sukaramai II	160,00	16,00	-	289,00
2. Sukaramai I	100,00	35,00	-	297,00
3. Perk. Gedung Biara	100,00	15,00	-	1 634,00
4. Air Masin	54,00	24,00	-	196,00
5. Sidodadi	60,00	4,00	-	20,00
6. Tualang	45,00	-	-	136,00
7. Matang Sentang	45,00	6,00	-	57,00
8. Alur Alim	29,00	14,00	-	86,00
9. Lubuk Damar	210,00	45,00	-	1 952,00
10. Sungai Kuruk III	160,00	130,00	-	1 086,00
11. Sungai Kuruk II	150,00	24,00	-	412,00
12. Gedung Biara	216,00	15,00	-	716,00
13. Perk. Seruway	-	-	1 740,00	-
14. Padang Langgis	-	40,00	-	83,00
15. Pantai Balai	1,00	31,00	-	132,00
16. Binjai	50,00	38,00	-	164,00
17. Tangsi Lama	60,00	12,00	-	145,00
18. Pekan Seruway	2,00	9,00	-	31,00
19. Muka Sungai Kuruk	102,00	5,00	-	65,00
20. Sungai Kuruk I	175,00	-	-	99,00
21. Paya Udang	128,00	30,00	-	305,00
22. Gelung	90,00	2,00	-	265,00
23. Kampung Baru	40,00	-	-	538,00
24. Kuala Pusung Kapal	-	-	-	-
JUMLAH	1 977,00	495,00	1 740,00	8 708,00

Sumber : Kecamatan Dalam Angka 2017

Lampiran – 2

Tabel II.7 Pegawai Negeri Sipil (PNS) pada Kantor Kecamatan Seruway Menurut Golongan/Ruang, 2016

Pegawai (1)	Golongan / Ruang (2)
1. M. Ilham Malik, S.STP	IV a
2. Cakra Agie Winapati, S.IP	III d
3. Ahmad Janah	III d
4. Selamat, SE	III c
5. Yarli Rahman Syamsuyar, SP	III c
6. Azhari, SE	III c
7. Rheindi Fawzi Siregar, S.STP	III a
8. Darwisah, SEI	III a
9. Gunawan, SH	III a
10. Rahmadani, SE	III a
11. Jamilah, SEI	III a
12. Mariani	II c
13. Susimalita	II c
14. Fitria Agustina	II c
15. Syahri Ramadhan	II c
16. Sitti Surya Ningsih	II c
17. Bambang Omaira J	II b
18. Ramli	II b
19. M. Saleh	II b
20. Muhammad Aulia, AK	II a
21. Jumadi	II a

Sumber : Kecamatan Dalam Angka 2017

Lampiran – 3

Tabel III.1 Jumlah Rumah Tangga, Penduduk dan Rasio Jenis Kelamin Di Kecamatan Seruway, 2016

Nama Kampung	Jumlah Rumah Tangga	Jumlah Penduduk			Rasio Jenis Kelamin
		Laki-Laki	Perempuan	Jumlah	
(1)	(2)	(3)	(4)	(5)	(6)
1. Sukaramai II	671	1 230	1 276	2 506	96
2. Sukaramai I	515	955	967	1 922	99
3. Perk. Gedung Biara	271	584	565	1 149	103
4. Air Masin	109	261	235	496	111
5. Sidodadi	94	200	209	409	96
6. Tualang	126	270	252	522	107
7. Matang Sentang	71	119	128	247	93
8. Alur Alim	61	147	150	297	98
9. Lubuk Damar	401	872	832	1 704	105
10. Sungai Kuruk III	445	1 070	952	2 022	112
11. Sungai Kuruk II	291	598	627	1 225	95
12. Gedung Biara	242	548	541	1 089	101
13. Perk. Seruway	169	366	364	730	101
14. Padang Langgis	142	301	328	629	92
15. Pantai Balai	159	371	368	739	101
16. Binjai	355	759	775	1 534	98
17. Tangsi Lama	401	825	864	1 689	95
18. Pekan Seruway	311	637	583	1 220	109
19. Muka Sungai Kuruk	493	1 124	1 115	2 239	101
20. Sungai Kuruk I	310	660	673	1 333	98
21. Paya Udang	311	717	703	1 420	102
22. Gelung	152	324	317	641	102
23. Kampung Baru	69	166	167	333	99
24. Kuala Pusung Kapal	116	302	275	577	110
JUMLAH	6 285	13 406	13 226	26 672	101

Sumber : Kecamatan Dalam Angka 2017

Lampiran – 4

Tabel II.9 Nama Kampung, Nama Datok Penghulu, dan Nama Sekretaris Kampung di Kecamatan Seruway, 2016

Nama Kampung	Nama Datok Penghulu	Nama Sekretaris Kampung
(1)	(2)	(3)
1. Sukaramai II	Tri Eryanto, S.Ag	Misnan
2. Sukaramai I	Suratno	Sakirin
3. Perk. Gedung Biara	Sadikin	Banta Cut
4. Air Masin	Zaharuddin	Erna Hayati
5. Sidodadi	Bonam. T	Sukadi
6. Tualang	Keliwon	Alfian
7. Matang Sentang	Boimin	Kasnah
8. Alur Alim	Dodi Hambali	Hamdani
9. Lubuk Damar	Muhammad Nurdin	Muhammad Yani
10. Sungai Kuruk III	Ahmad Janah	Arfan
11. Sungai Kuruk II	Ahmad Hasan	Syalihin
12. Gedung Biara	Hasan Basri	Amiruddin
13. Perk. Seruway	Muhammad Us	Amran
14. Padang Langgis	Ridwan	Mariati
15. Pantai Balai	Ridwansyah	M. Sofian
16. Binjai	Suhendri	Halijah
17. Tangsi Lama	Darmawan	Zepri Amdi. S
18. Pekan Seruway	Khairil Azman, A.Md	Chalid Noer
19. Muka Sungai Kuruk	Alpian	M. Rezki, S.Pd
20. Sungai Kuruk I	Naharuddin	Yusuf
21. Paya Udang	Muzar	Armansyah
22. Gelung	Muhajir	Siti Rahmani
23. Kampung Baru	Guntur Hadi Perkasa	Sitti Sarah
24. Kuala Pusung Kapal	Bramsyah	Yustinah

Sumber : Kecamatan Dalam Angka 2017

Lampiran – 5

Tabel IV.9 Jumlah Sarana Kegiatan Olah Raga di Kecamatan Seruway, 2016

Nama Kampung	Lapangan					Meja Tenis Meja	Kolam Renang / Water Boom
	Sepak Bola / Futsal	Bola Voli	Badmin- ton	Tenis	Bola Basket		
(1)	(2)	(3)	(4)	(5)	(6)	(7)	(8)
1. Sukaramai II	2	2	1	-	-	-	-
2. Sukaramai I	1	1	1	-	-	1	-
3. Perk. Gedung Biara	2	2	3	-	-	-	-
4. Air Masin	-	1	-	-	-	-	-
5. Sidodadi	1	1	-	-	-	-	-
6. Tualang	1	-	2	-	-	-	-
7. Matang Sentang	-	1	-	-	-	-	-
8. Alur Alim	-	1	-	-	-	-	-
9. Lubuk Damar	1	1	-	-	-	-	-
10. Sungai Kuruk III	-	-	3	-	-	-	-
11. Sungai Kuruk II	-	1	-	-	-	1	-
12. Gedung Biara	1	3	-	-	-	-	-
13. Perk. Seruway	-	1	1	-	-	3	-
14. Padang Langgis	1	1	-	-	-	-	-
15. Pantai Balai	1	1	1	-	-	3	-
16. Binjai	1	2	1	-	-	1	-
17. Tangsi Lama	2	2	-	-	-	-	-
18. Pekan Seruway	1	1	1	-	-	5	-
19. Muka Sungai Kuruk	-	2	-	-	-	-	-
20. Sungai Kuruk I	1	2	-	-	-	-	-
21. Paya Udang	1	1	-	-	-	1	-
22. Gelung	1	1	-	-	-	-	-
23. Kampung Baru	-	-	1	-	-	-	-
24. Kuala Pusung Kapal	1	1	-	-	-	-	-
JUMLAH	19	29	15	0	0	15	0

Sumber : Kecamatan Dalam Angka 2017

Tim Penyusun

Pengarah : Busnir, S.Si.

Editor : Ismaturrehmi Suhaimi, S.ST.

Penulis : Irvan Syahputra, SE.

Pengumpul Data : Irvan Syahputra, SE.

Perancang Sampul : Ichwan, SE.

<https://acehtamiangkab.bps.go>

Halaman ini sengaja dikosongkan

DATA

MENCERDASKAN BANGSA
ENLIGHTEN THE NATION



**BADAN PUSAT STATISTIK
KABUPATEN ACEH TAMIANG**

Jl. Ir. H. Juanda Karang Baru 24476

Telp/Fax. 0641-332597

Homepage : <https://acehtamiangkab.bps.go.id>

Email : bps1114@bps.go.id