

Katalog BPS. 1102001.5171.030

DENPASAR BARAT



Dalam Angka
2014



BADAN PUSAT STATISTIK
Kota Denpasar




Katalog BPS. 1102001.5171.030

DENPASAR BARAT



Dalam Angka
2014



BADAN PUSAT STATISTIK
Kota Denpasar

KECAMATAN DENPASAR BARAT DALAM ANGKA 2014

No. Katalog : 1102001.5171.030
ISBN : -
No. Publikasi : 51716 . 13 . 05
Ukuran Buku : 5,83 x 8,27 Inchi
Jumlah Halaman : 81 + xviii

Naskah :

Koordinator Statistik Kecamatan Denpasar Barat

Penyunting :

Seksi Integrasi Pengolahan Dan Diseminasi Statistik
BPS Kota Denpasar


Diterbitkan Oleh :

BADAN PUSAT STATISTIK KOTA DENPASAR

Jl, Mulawarman No 11

Telp. (0361) 418770

Boleh dikutip dengan menyebut sumber

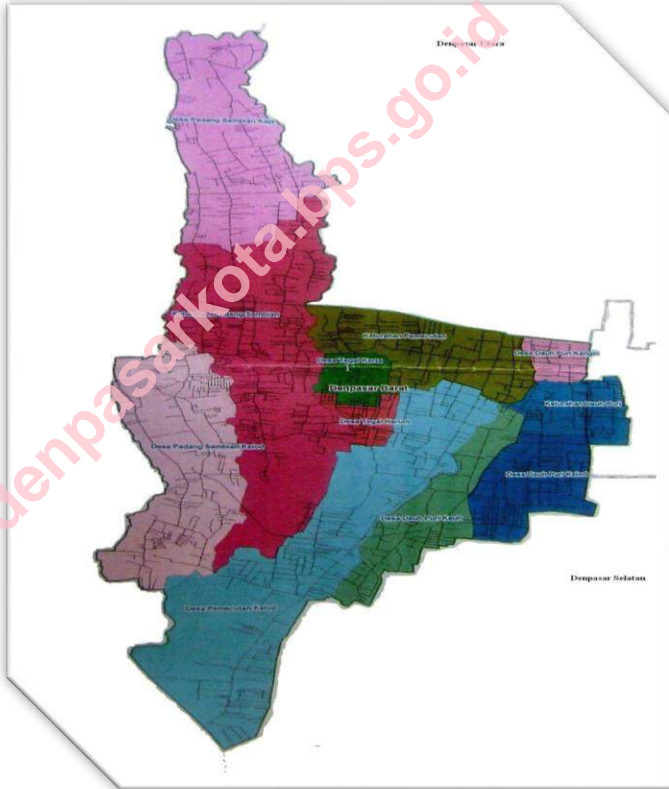


Halaman ini sengaja dikosongkan

<http://denpasar.kota.bps.go.id>



PETA WILAYAH
KECAMATAN DENPASAR BARAT



Halaman ini sengaja dikosongkan

<http://denpasarkota.bps.go.id>



Kata Sambutan

Pembangunan merupakan proses perubahan berkelanjutan menuju pada arah yang lebih baik. Dalam upaya mewujudkan pembangunan yang terarah dan terencana diperlukan informasi maupun data yang akurat.

Saya menyambut gembira atas terbitnya publikasi “**Kecamatan Denpasar Barat Dalam Angka 2014**”. Penerbitan buku ini selalu diupayakan untuk menjamin ketersediaan informasi pembangunan secara berkelanjutan.

Kepada semua pihak yang telah membantu terbitnya buku ini kami sampaikan terimakasih atas kerjasamanya.

Denpasar, Oktober 2014
Camat Denpasar Barat



Drs. I.B. Joni Ariwibawa, M.Si
NIP. 19680627 198812 1 002

Halaman ini sengaja dikosongkan

<http://denpasararkota.bps.go.id>

Kata Pengantar

Buku Kecamatan Denpasar Barat Dalam Angka 2014 adalah hasil himpunan data sekunder yang bersumber dari instansi/dinas Nivo Kecamatan Denpasar Barat dan Sumber lainnya yang disajikan secara berkala setiap tahun.

Penyajian ini masih jauh dari harapan pemakai data sehingga usaha penyempurnaannya tetap dilakukan.

Akhirnya kepada semua pihak yang telah berpartisipasi dan membantu penerbitan ini kami ucapkan terima kasih.

Denpasar, Oktober 2014

KSK Denpasar Barat



Komangari Wirathi

NIP. 19661215 200901 2 001

Halaman ini sengaja dikosongkan

<http://denpasararkota.bps.go.id>

Daftar Isi

	<i>Halaman</i>
Kata Sambutan	vii
Kata Pengantar	ix
Daftar Isi	xi
I. Geografi	
Tabel 1.1 Luas Wilayah menurut Jenis Penggunaan Tanah Tahun 2013.....	1
II. Pemerintah	
Tabel 2.1 Banyaknya Aparat Pemerintahan Desa/ Kelurahan Keadaan Akhir Tahun 2013	2
Tabel 2.2 Letak, Status, Ketinggian Serta Klasifikasi Desa/ Kelurahan Keadaan Akhir Tahun 2013....	4
Tabel 2.3 Banyaknya Tempat Pemasaran/Pasar menurut Jenisnya Keadaan Akhir Tahun 2013	6
III. Penduduk	
Tabel 3.1 Luas Wilayah, Jumlah Wilayah, Rumah Tangga, Penduduk serta Kepadatan Penduduk Keadaan Akhir Tahun 2013	7
Tabel 3.2 Penduduk Dirinci Menurut Kelompok Umur dan Jenis Kelamin Keadaan Akhir Tahun 2013	8
Tabel 3.3 Penduduk Usia 7 - 12 Tahun Dirinci Menurut Jenis Kelamin dan Status Sekolah Keadaan Akhir Tahun 2013	17

Tabel 3.4	Penduduk Dirinci Menurut Kewarganegaraan Serta Jenis Kelamin Keadaan Akhir Tahun 2013	18
Tabel 3.5	Penduduk Dirinci Menurut Status Perkawinan Serta Jenis Kelamin Keadaan Akhir Tahun 2013	20
Tabel 3.6	Banyaknya Penduduk, Jumlah Keluarga dan Rata-Rata Penduduk Per Keluarga Keadaan Akhir Tahun 2013	23
Tabel 3.7	Mutasi Penduduk Menurut Jenis Kelamin Keadaan Akhir Tahun 2013.....	24
Tabel 3.8	Banyaknya Bangunan Menurut Penggunaannya Keadaan Akhir Tahun 2013	26
Tabel 3.9	Banyaknya BangunanTempat Tinggal Dirinci Menurut Type Lantai dan Dinding Keadaan Akhir Tahun 2013	27
Tabel 3.10	Banyaknya Rumah Tangga Dirinci Menurut Sumber Air Minum yang Digunakan Keadaan Akhir Tahun 2013	28
Tabel 3.11	Banyaknya Rumah Tangga Dirinci Menurut Penggunaan Bahan Bakar Untuk Memasak Keadaan Akhir Tahun 2013.....	29
Tabel 3.12	Banyaknya Rumah Tangga Dirinci Menurut Sumber Penerangan Yang Digunakan Keadaan Akhir Tahun 2013.....	30
Tabel 3.13	Banyaknya Rumah Tangga Yang Telah Menggunakan Penerangan Listrik Dirinci Menurut Sumber Pembangkitnya Keadaan Akhir Tahun 2013	31

Tabel 3.14	Banyaknya Rumah Tangga Yang Telah Menggunakan Penerangan Listrik Dirinci Menurut Jumlah Daya yang Digunakan Keadaan Akhir Tahun 2013.....	33
Tabel 3.15	Banyaknya Rumah Tangga yang Menggunakan Fasilitas Sanitasi Menurut Jenisnya Keadaan Akhir Tahun 2013.....	35
Tabel 3.16	Banyaknya Penduduk Dirinci Menurut Sumber Mata Pencaharian Utama Keadaan Akhir Tahun 2013.....	36
Tabel 3.17	Banyaknya Penduduk yang Bekerja di Sektor Pertanian Dirinci Menurut Klasifikasinya Keadaan Akhir Tahun 2013	37
Tabel 3.18	Banyaknya Penduduk yang Bekerja di Sektor Pemerintahan Dirinci Menurut Klasifikasinya Keadaan Akhir Tahun 2013	38
IV. Pendidikan		
Tabel 4.1	Banyaknya Sekolah, Murid dan Guru dirinci Menurut Jenis Sekolah Keadaan Akhir Tahun 2013.....	39
Tabel 4.2	Banyaknya Sekolah Menurut Status Kepemilikan Keadaan Akhir Tahun 2013.....	45
Tabel 4.3	Banyaknya Penduduk Dirinci Menurut Pendidikan Tertinggi yang Ditamatkan Keadaan Akhir Tahun 2013	47
Tabel 4.4	Banyaknya Gugus Depan, Sumber Didik Kepramukaan Keadaan Akhir Tahun 2013.....	48
V. Kesehatan		
Tabel 5.1	Banyaknya Fasilitas/Sarana Kesehatan Dirinci Menurut Jenisnya Keadaan Akhir Tahun 2013	49

Tabel 5.2	Banyaknya Panti Asuhan dan Penderita Cacat Dirinci Menurut Jenisnya Keadaan Akhir Tahun 2013.....	50
Tabel 5.3	Banyaknya Aseptor KB Dirinci Menurut Alat Kontrasepsi yang Digunakan Keadaan Akhir Tahun 2013.....	51
VI. Peradialan		
Tabel 6.1	Banyaknya Tindak Kejahatan yang Terjadi dan Dilaporkan ke Polisi Dirinci Menurut Jenisnya Keadaan Akhir Tahun 2013	52
Tabel 6.2	Banyak Pos Keamanan Menurut Jenisnya dan Jumlah Personilnya Keadaan Akhir Tahun 2013	55
VII. Agama		
Tabel 7.1	Banyaknya Penduduk Dirinci Menurut Agama Keadaan Akhir Tahun 2013.....	56
Tabel 7.2	Banyaknya Tempat Ibadah Dirinci Menurut Jenisnya Keadaan Akhir Tahun 2013.....	57
VIII. Pertanian		
Tabel 8.1	Luas Desa dan Luas Sawah Dirinci Menurut Penggunaannya Serta Jenis Pengairannya Keadaan Akhir Tahun 2013	58
Tabel 8.2	Luas Tanam, Luas Panen dan Produksi Padi sawah dan Padi Ladang Keadaan Akhir Tahun 2013.....	59
Tabel 8.3	Luas Tanam, Luas Panen dan Produksi Jagung dan Kacang Tanah Keadaan Akhir Tahun 2013..	60
Tabel 8.4	Luas Tanam, Luas Panen dan Produksi Ubi Jalar dan Ubi Kayu Keadaan Akhir Tahun 2013..	61

Tabel 8.5	Luas Tanam, Luas Panen dan Produksi Perkebunan Rakyat Menurut Jenis Tanaman Keadaan Akhir Tahun 2013	62
Tabel 8.6	Luas Tanam, Luas Panen dan Produksi Kacang Kedelai dan Semangka Keadaan Akhir Tahun 2013.....	63
Tabel 8.7	Banyaknya Ternak Dirinci Menurut Jenisnya Keadaan Akhir Tahun 2013	64
Tabel 8.8	Banyaknya Unggas Dirinci Menurut Jenisnya dan Hasilnya Keadaan Akhir Tahun 2013.....	65
IX. Perhubungan		
Tabel 9.1	Banyaknya Penduduk yang Berusaha Dibidang Angkutan Menurut Jenis Angkutan Keadaan Akhir Tahun 2013.....	66
Tabel 9.2	Banyaknya Kendaraan Bermotor Menurut Jenisnya Keadaan Akhir Tahun 2013	67
Tabel 9.3	Banyaknya Kendaraan Tidak Bermotor Menurut Jenisnya Keadaan Akhir Tahun 2013..	68
Tabel 9.4	Banyaknya Sarana Komunikasi Dirinci Menurut Jenisnya Keadaan Akhir Tahun 2013...	69
X. Keuangan		
Tabel 10.1	Banyaknya Swadaya Masyarakat Untuk Menunjang Pembangunan Desa Tahun 2008-2013.....	70
XI. Lain-lain		
Tabel 11.1	Banyaknya Perusahaan Bank dan Jumlah Tenaga Kerja Dirinci Menurut Jenisnya Keadaan Akhir Tahun 2013.....	71

Tabel 11.2	Banyaknya Perusahaan Industri dan tenaga kerja Dirinci Menurut Jenisnya Keadaan Akhir Tahun 2013.....	72
Tabel 11.3	Banyaknya Industri Besar Dirinci Menurut Kelompok Industri dan Jumlah Tenaga Kerjanya Keadaan Akhir Tahun 2013	73
Tabel 11.4	Banyaknya Industri Sedang Dirinci Menurut Kelompok Industri dan Jumlah Tenaga Kerjanya Keadaan Akhir Tahun 2013	75
Tabel 11.5	Banyaknya Industri Kecil Dirinci Menurut Kelompok Industri dan Jumlah Tenaga Kerjanya Keadaan Akhir Tahun 2013	77
Tabel 11.6	Banyaknya Industri Kerajinan Rumah Tangga Dirinci Menurut Kelompok Industri dan Jumlah Tenaga Kerjanya Keadaan Akhir Tahun 2013	79
Tabel 11.7	Banyaknya Hotel Menurut Jenisnya dan Tenaga Kerja Keadaan Akhir Tahun 2013.....	81

Halaman ini sengaja dikosongkan

<http://denpasarkota.bps.go.id>

TABEL 1.1 : LUAS WILAYAH MENURUT JENIS PENGGUNAAN TANAH KEADAAN AKHIR TAHUN 2013

Desa/Kelurahan	Luas (Km ²)	Penggunaan Tanah (Ha)				
		Sawah	Tegal/ huma	Peka- rangan	Perke- bunan	Lainnya
(1)	(2)	(3)	(4)	(5)	(6)	(7)
001. Padangsambian Klod	4,12	62,00	-	253,00	-	22,00
002. Pemecutan Klod	4,42	163,00	-	380,00	-	25,00
003. Dauh Puri Kauh	1,83	-	-	179,00	-	9,00
004. Dauh Puri Klod	1,88	-	-	165,00	-	25,00
005. Dauh Puri	0,60	-	-	67,00	-	2,00
006. Dauh Puri Kangin	0,59	-	-	46,00	-	12,00
007. Pemecutan	1,86	-	-	176,00	-	22,00
008. Tegal Harum	0,62	-	-	21,00	-	2,00
009. Tegal Kerta	0,35	-	-	22,00	-	1,00
010. Padangsambian	3,70	-	-	288,00	-	86,00
011. Padangsambian Kaja	4,09	31,00	-	263,00	-	84,00
Denpasar Barat 2013	24,06	256,00	-	1 860,00	-	290,00
2012	24,06	256,00	-	1 860,00	-	290,00
2011	24,13	256,00	-	1 860,00	-	290,00
2010	24,13	256,00	-	1 860,00	-	290,00
2009	24,13	269,00	-	1 827,00	-	290,00

Sumber : Kantor Dinas Pertanian Tanaman Pangan dan Hortikultura

TABEL 2.1 : BANYAKNYA APARAT PEMERINTAHAN DESA/KELURAHAN KEADAAN AKHIR TAHUN 2013

Desa/Kelurahan	Aparat Pemerintah Desa/Lurah				
	Kepala Desa/Lurah	Kepala Dusun/Banjar	Sekretaris	Kaur Pemerintahan	Kaur Pembangunan
(1)	(2)	(3)	(4)	(5)	(6)
001. Padangsambian Klod	1	12	1	1	1
002. Pemecutan Klod	1	15	1	1	1
003. Dauh Puri Kauh	1	7	1	1	1
004. Dauh Puri Klod	1	11	1	1	1
005. Dauh Puri	1	8	1	1	1
006. Dauh Puri Kangin	1	5	1	1	1
007. Pemecutan	1	15	1	1	1
008. Tegal Harum	1	8	1	1	1
009. Tegal Kerta	1	8	1	1	1
010. Padangsambian	1	14	1	1	1
011. Padangsambian Kaja	1	9	1	1	1
Denpasar Barat 2013	11	112	11	11	11
2012	11	112	11	11	11
2011	11	112	11	11	11
2010	11	112	11	11	11
2009	11	112	11	11	11

Sumber : Kantor Desa/Kelurahan

Lanjutan TABEL 2.1

Desa/Kelurahan	Aparat Pemerintah Desa/Lurah				Jumlah
	Kaur Umum	Kaur Keuangan	Kaur Kesra	Lainnya	
(1)	(7)	(8)	(9)	(10)	(11)
001. Padangsambian Klod	1	1	1	3	22
002. Pemecutan Klod	1	1	1	1	23
003. Dauh Puri Kauh	1	1	1	2	16
004. Dauh Puri Klod	1	1	1	4	22
005. Dauh Puri	1	1	1	6	7
006. Dauh Puri Kangin	1	1	1	1	13
007. Pemecutan	1	1	1	3	25
008. Tegal Harum	1	1	1	1	16
009. Tegal Kerta	1	1	1	2	17
010. Padangsambian	1	1	1	7	28
011. Padangsambian Kaja	1	1	1	4	20
Denpasar Barat 2013	11	11	11	34	209
2012	11	11	11	19	206
2011	11	11	11	19	215
2010	11	11	11	13	209
2009	11	11	11	13	207

Sumber : Kantor Desa/Kelurahan

TABEL 2.2 : LETAK, STATUS, KETINGGIAN SERTA KLASIFIKASI DESA/KELURAHAN KEADAAN AKHIR TAHUN 2013

Desa/Kelurahan	Letak Desa/Kelurahan		Status Daerah	
	Pantai	Bukan Pantai	Kota	Pedesaan
(1)	(2)	(3)	(4)	(5)
001. Padangsambian Klod	-	1	1	-
002. Pemecutan Klod	-	1	1	-
003. Dauh Puri Kauh	-	1	1	-
004. Dauh Puri Klod	-	1	1	-
005. Dauh Puri	-	1	1	-
006. Dauh Puri Kangin	-	1	1	-
007. Pemecutan	-	1	1	-
008. Tegal Harum	-	1	1	-
009. Tegal Kerta	-	1	1	-
010. Padangsambian	-	1	1	-
011. Padangsambian Kaja	-	1	1	-
Denpasar Barat 2013	-	11	11	-
2012	-	11	11	-
2011	-	11	11	-
2010	-	11	11	-
2009	-	11	11	-

Sumber : Kantor Desa/Kelurahan

Lanjutan TABEL 2.2

Desa/Kelurahan	Ketinggian dari Permukaan Laut			Klasifikasi Desa		
	< 500	500-700	> 700	Swa- daya	Swa- karya	Swasem- ba-da
(1)	(6)	(7)	(8)	(9)	(10)	(11)
001. Padangsambian Klod	1	-	-	-	-	1
002. Pemecutan Klod	1	-	-	-	-	1
003. Dauh Puri Kauh	1	-	-	-	-	1
004. Dauh Puri Klod	1	-	-	-	-	1
005. Dauh Puri	1	-	-	-	-	1
006. Dauh Puri Kangin	1	-	-	-	-	1
007. Pemecutan	1	-	-	-	-	1
008. Tegal Harum	1	-	-	-	-	1
009. Tegal Kerta	1	-	-	-	-	1
010. Padangsambian	1	-	-	-	-	1
011. Padangsambian Kaja	1	-	-	-	-	1
Denpasar Barat 2013	11	-	-	-	-	11
2012	11	-	-	-	-	11
2011	11	-	-	-	-	11
2010	11	-	-	-	-	11
2009	11	-	-	-	-	11

Sumber : Kantor Desa/Kelurahan

Desa/Kelurahan	Pasar					Jumlah
	Pasar Umum	Pasar Hewan	TPI	Kelompok pertokoan	Lainnya	
(1)	(2)	(3)	(4)	(5)	(6)	(7)
001. Padangsambian Klod	5	-	-	14	-	19
002. Pemecutan Klod	2	-	-	25	-	27
003. Dauh Puri Kauh	2	-	-	17	-	19
004. Dauh Puri Klod	2	-	-	18	-	20
005. Dauh Puri	1	-	-	18	-	19
006. Dauh Puri Kangin	1	-	-	18	-	19
007. Pemecutan	2	-	-	17	-	19
008. Tegal Harum	1	-	-	8	-	9
009. Tegal Kita	1	-	-	9	-	10
010. Padangsambian	5	-	-	12	-	17
011. Padangsambian Kaja	1	-	-	13	-	14
Denpasar Barat 2013	23	-	-	169	-	192
2012	18	-	-	169	-	187
2011	17	-	-	169	-	186
2010	17	-	-	167	-	184
2009	17	-	-	167	-	184

Sumber : Kantor Desa/Kelurahan

TABEL 3.1 : LUAS WILAYAH, JUMLAH BLOK SENSUS, RUMAH TANGGA, PENDUDUK SERTA KEPADATAN KEADAAN AKHIR TAHUN 2013

Desa/Kelurahan	Luas (Km ²)	Blok Sensus	Rumah Tangga	Jumlah Penduduk	Kepadatan Penduduk per Km ²
(1)	(2)	(3)	(4)	(5)	(6)
001. Padangsambian Klod	4,12	76	8 094	25 551	6 201,67
002. Pemecutan Klod	4,42	141	17 101	48 757	11 030,98
003. Dauh Puri Kauh	1,83	77	8 521	23 172	12 662,57
004. Dauh Puri Klod	1,88	59	5 634	16 197	8 615,28
005. Dauh Puri	0,60	32	3 139	9 705	16 175,76
006. Dauh Puri Kangin	0,59	21	1 228	3 850	6 524,87
007. Pemecutan	1,86	78	6 890	22 584	12 142,04
008. Tegal Harum	0,62	39	4 090	14 241	22 969,29
009. Tegal Kerta	0,35	60	6 580	21 405	61 158,52
010. Padangsambian	3,70	120	11 724	38 176	10 317,79
011. Padangsambian Kaja	4,09	64	6 909	21 941	5 364,63
Denpasar Barat 2013	24,06	767	79 910	245 580	10 206,98
2012	24,06	767	73 756	240 730	10 062,34
2011	24,13	767	69 050	235 690	9 767,51
2010	24,13	767	66 696	230 720	9 510,28
2009	24,13	340	46 577	187 692	13 873,65

Sumber : Badan Pusat Statistik Kota Denpasar

TABEL 3.2 : PENDUDUK DIRINCI MENURUT KELOMPOK UMUR DAN JENIS KELAMIN KEADAAN AKHIR TAHUN 2013

Desa/Kelurahan	Kelompok Umur dan Jenis Kelamin					
	0-4			5-9		
	Laki-laki	Perempuan	Jumlah	Laki-laki	Perempuan	Jumlah
(1)	(2)	(3)	(4)	(5)	(6)	(7)
001. Padangsambian Kloc	1 081	1 013	2 094	1 230	1 161	2 391
002. Pemecutan Klod	2 271	2 272	4 543	2 117	2 000	4 117
003. Dauh Puri Kauh	1 086	1 042	2 128	936	912	1 847
004. Dauh Puri Klod	656	679	1 334	671	602	1 272
005. Dauh Puri	342	341	683	412	379	791
006. Dauh Puri Kangin	161	146	307	150	144	295
007. Pemecutan	1 027	965	1 992	1 035	951	1 986
008. Tegal Harum	645	571	1 215	614	573	1 187
009. Tegal Kerta	1 097	1 015	2 111	910	891	1 801
010. Padangsambian	1 842	1 792	3 634	1 861	1 632	3 493
011. Padangsambian Kaja	1 072	975	2 048	984	1 005	1 989
Denpasar Barat 2013	11 280	10 810	22 090	10 920	10 250	21 170
2012	11 370	10 850	22 220	10 780	10 020	20 800
2011	11 440	10 830	22 270	10 670	9 820	20 490
2010	11 500	10 750	22 250	10 290	9 600	19 890
2009	8 903	8 722	17 625	7 565	7 354	14 919

Sumber : Badan Pusat Statistik Kota Denpasar

Lanjutan TABEL 3.2

Desa/Kelurahan	Kelompok Umur dan Jenis Kelamin					
	10-14			15-19		
	Laki-laki	Perempuan	Jumlah	Laki-laki	Perempuan	Jumlah
(1)	(8)	(9)	(10)	(11)	(12)	(13)
001. Padangsambian Kloc	1 079	1 040	2 120	981	983	1 963
002. Pemecutan Klod	1 605	1 466	3 071	1 747	1 728	3 475
003. Dauh Puri Kauh	718	699	1 417	792	763	1 555
004. Dauh Puri Klod	510	545	1 055	624	796	1 420
005. Dauh Puri	342	369	711	417	568	985
006. Dauh Puri Kangin	125	126	251	115	152	267
007. Pemecutan	888	903	1 791	931	921	1 852
008. Tegal Harum	568	543	1 111	574	626	1 200
009. Tegal Kerta	767	734	1 501	828	794	1 622
010. Padangsambian	1 530	1 510	3 040	1 503	1 592	3 095
011. Padangsambian Kaja	837	845	1 682	839	957	1 797
Denpasar Barat 2013	8 970	8 780	17 750	9 350	9 880	19 230
2012	8 660	8 470	17 130	9 270	9 800	19 070
2011	8 320	8 180	16 500	9 100	9 780	18 880
2010	8 100	7 950	16 050	9 110	9 730	18 840
2009	4 161	7 907	12 068	6 771	7 001	13 773

Sumber : Badan Pusat Statistik Kota Denpasar

Lanjutan TABEL 3.2

Desa/Kelurahan	Kelompok Umur dan Jenis Kelamin					
	20-24			25-29		
	Laki-laki	Perempuan	Jumlah	Laki-laki	Perempuan	Jumlah
(1)	(14)	(15)	(16)	(17)	(18)	(19)
001. Padangsambian Klod	1 320	1 247	2 567	1 384	1 322	2 706
002. Pemecutan Klod	2 927	2 875	5 801	3 147	2 716	5 864
003. Dauh Puri Kauh	1 457	1 397	2 854	1 484	1 279	2 763
004. Dauh Puri Klod	944	1 225	2 169	757	855	1 612
005. Dauh Puri	600	654	1 254	428	452	881
006. Dauh Puri Kangin	185	188	372	160	175	335
007. Pemecutan	1 039	1 058	2 097	1 115	1 054	2 169
008. Tegal Harum	752	743	1 495	722	669	1 392
009. Tegal Kerta	1 151	1 186	2 336	1 199	1 089	2 288
010. Padangsambian	1 955	1 947	3 902	2 085	1 889	3 974
011. Padangsambian Kaja	1 111	1 172	2 283	1 149	1 109	2 258
Denpasar Barat 2013	13 440	13 690	27 130	13 630	12 610	26 240
2012	13 280	13 380	26 660	13 350	12 440	25 790
2011	13 040	13 080	26 120	13 060	12 340	25 400
2010	12 770	12 720	25 490	12 830	12 290	25 120
2009	8 133	9 269	17 402	9 900	10 547	20 447

Sumber : Badan Pusat Statistik Kota Denpasar

Lanjutan TABEL 3.2

Desa/Kelurahan	Kelompok Umur dan Jenis Kelamin					
	30-34			35-39		
	Laki-laki	Perempuan	Jumlah	Laki-laki	Perempuan	Jumlah
(1)	(20)	(21)	(22)	(23)	(24)	(25)
001. Padangsambian Klod	1 292	1 231	2 523	1 353	1 249	2 602
002. Pemecutan Klod	2 821	2 503	5 324	2 397	2 188	4 585
003. Dauh Puri Kauh	1 252	1 233	2 525	1 171	1 043	2 214
004. Dauh Puri Klod	696	704	1 400	658	702	1 359
005. Dauh Puri	386	377	763	387	416	804
006. Dauh Puri Kangin	194	172	366	161	162	323
007. Pemecutan	1 091	1 031	2 122	1 036	1 058	2 094
008. Tegal Harum	641	602	1 243	598	589	1 187
009. Tegal Kerta	1 025	1 003	2 028	967	887	1 853
010. Padangsambian	1 943	1 856	3 798	1 806	1 811	3 617
011. Padangsambian Kaja	1 140	1 089	2 228	1 066	1 046	2 112
Denpasar Barat 2013	12 520	11 800	24 320	11 600	11 150	22 750
2012	12 500	11 750	24 250	11 510	11 070	22 580
2011	12 450	11 670	24 120	11 400	10 930	22 330
2010	12 430	11 650	24 080	11 230	10 750	21 980
2009	11 198	11 169	22 367	10 463	9 557	20 020

Sumber : Badan Pusat Statistik Kota Denpasar

Lanjutan TABEL 3.2

Desa/Kelurahan	Kelompok Umur dan Jenis Kelamin					
	40-44			45-49		
	Laki-laki	Perempuan	Jumlah	Laki-laki	Perempuan	Jumlah
(1)	(26)	(27)	(28)	(29)	(30)	(31)
001. Padangsambian Klod	1 250	1 085	2 334	878	759	1 636
002. Pemecutan Klod	2 269	1 776	4 045	1 467	1 227	2 694
003. Dauh Puri Kauh	996	861	1 858	762	644	1 406
004. Dauh Puri Klod	681	708	1 389	494	513	1 007
005. Dauh Puri	436	461	897	398	348	747
006. Dauh Puri Kangin	172	181	353	124	144	268
007. Pemecutan	1 058	923	1 981	776	710	1 486
008. Tegal Harum	555	594	1 149	483	530	1 013
009. Tegal Kerta	893	807	1 700	665	669	1 334
010. Padangsambian	1 801	1 613	3 414	1 329	1 083	2 413
011. Padangsambian Kaja	979	861	1 840	703	634	1 336
Denpasar Barat 2013	11 090	9 870	20 960	8 080	7 260	15 340
2012	10 860	9 700	20 560	7 620	6 870	14 490
2011	10 570	9 440	20 010	7 170	6 440	13 610
2010	10 270	9 180	19 450	6 690	6 020	12 710
2009	8 124	7 281	15 405	6 311	5 597	11 908

Sumber : Badan Pusat Statistik Kota Denpasar

Lanjutan TABEL 3.2

Desa/Kelurahan	Kelompok Umur dan Jenis Kelamin					
	50-54			55-59		
	Laki-laki	Perempuan	Jumlah	Laki-laki	Perempuan	Jumlah
(1)	(32)	(33)	(34)	(35)	(36)	(37)
001. Padangsambian Klod	493	402	895	338	279	616
002. Pemecutan Klod	995	941	1 836	650	636	1 286
003. Dauh Puri Kauh	478	431	909	338	349	686
004. Dauh Puri Klod	329	333	662	237	270	507
005. Dauh Puri	233	211	443	119	145	264
006. Dauh Puri Kangin	97	107	205	74	90	165
007. Pemecutan	503	437	940	398	411	809
008. Tegal Harum	439	437	876	365	279	643
009. Tegal Kerta	577	579	1 156	479	404	883
010. Padangsambian	800	697	1 497	533	461	994
011. Padangsambian Kaja	447	394	841	348	308	656
Denpasar Barat 2013	5 390	4 870	10 260	3 880	3 630	7 510
2012	5 140	4 630	9 770	3 680	3 430	7 110
2011	4 850	4 380	9 230	3 510	3 260	6 770
2010	4 640	4 160	8 800	3 320	3 110	6 430
2009	4 149	3 649	7 798	2 748	2 398	5 146

Sumber : Badan Pusat Statistik Kota Denpasar

Lanjutan TABEL 3.2

Desa/Kelurahan	Kelompok Umur dan Jenis Kelamin					
	60-64			65-69		
	Laki-laki	Perempuan	Jumlah	Laki-laki	Perempuan	Jumlah
(1)	(38)	(39)	(40)	(41)	(42)	(43)
001. Padangsambian Klod	195	181	377	143	156	299
002. Pemecutan Klod	439	379	818	246	247	493
003. Dauh Puri Kauh	198	188	386	142	141	284
004. Dauh Puri Klod	187	236	423	160	194	354
005. Dauh Puri	93	135	228	90	91	182
006. Dauh Puri Kangin	47	82	129	39	56	95
007. Pemecutan	273	230	503	177	172	350
008. Tegal Harum	185	134	319	86	77	163
009. Tegal Kerta	220	180	400	122	106	228
010. Padangsambian	293	217	510	159	156	315
011. Padangsambian Kaja	169	158	327	133	105	237
Denpasar Barat 2013	2 300	2 120	4 420	1 500	1 500	3 000
2012	2 190	2 040	4 230	1 410	1 410	2 820
2011	2 080	1 950	4 030	1 370	1 360	2 730
2010	2 010	1 870	3 880	1 320	1 310	2 630
2009	1 780	1 596	3 376	-	-	-

Sumber : Badan Pusat Statistik Kota Denpasar

Lanjutan TABEL 3.2

Desa/Kelurahan	Kelompok Umur dan Jenis Kelamin					
	70-74			75+		
	Laki-laki	Perempuan	Jumlah	Laki-laki	Perempuan	Jumlah
(1)	(44)	(45)	(46)	(47)	(48)	(49)
001. Padangsambian Klod	66	105	171	83	95	178
002. Pemecutan Klod	153	145	298	118	214	332
003. Dauh Puri Kauh	84	62	145	63	85	148
004. Dauh Puri Klod	99	90	189	64	94	158
005. Dauh Puri	52	38	90	33	60	93
006. Dauh Puri Kangin	34	38	72	20	58	78
007. Pemecutan	96	102	198	100	146	246
008. Tegai Harum	38	44	81	27	39	66
009. Tegai Kerta	66	49	115	39	54	92
010. Padangsambian	85	95	180	98	119	218
011. Padangsambian Kaja	47	72	119	55	87	142
Denpasar Barat 2013	820	840	1 660	700	1 050	1 750
2012	760	820	1 580	650	1 020	1 670
2011	740	740	1 480	620	1 100	1 720
2010	710	770	1 480	620	1 020	1 640
2009	-	-	-	-	-	-

Sumber : Badan Pusat Statistik Kota Denpasar

Lanjutan TABEL 3.2

Desa/Kelurahan	Total		
	Laki-laki	Perem-puan	Jumlah
(1)	(50)	(51)	(52)
001. Padangsambian Kloc	13 166	12 307	25 474
002. Pemecutan Klod	25 370	23 213	48 583
003. Dauh Puri Kauh	11 997	11 127	23 124
004. Dauh Puri Klod	7 767	8 544	16 311
005. Dauh Puri	4 770	5 045	9 815
006. Dauh Puri Kangin	1 859	2 021	3 880
007. Pemecutan	11 542	11 073	22 615
008. Tegal Harum	7 291	7 048	14 339
009. Tegal Kerta	11 004	10 445	21 449
010. Padangsambian	19 624	18 471	38 095
011. Padangsambian Kaja	11 080	10 815	21 895
Denpasar Barat 2013	125 470	120 110	245 580
2012	123 030	117 700	240 730
2011	120 390	115 300	235 690
2010	117 840	112 880	230 720
2009	95 709	91 983	187 692

Sumber : Badan Pusat Statistik Kota Denpasar

TABEL 3.3 : PENDUDUK USIA 7 - 12 TAHUN DIRINCI MENURUT JENIS KELAMIN DAN STATUS SEKOLAH KEADAAN AKHIR TAHUN 2013

Desa/Kelurahan	Belum Pernah Sekolah		Masih Sekolah		Tidak Sekolah Lagi		Jumlah	
	Laki-laki	Perempuan	Laki-laki	Perempuan	Laki-laki	Perempuan	Laki-laki	Perempuan
(1)	(2)	(3)	(4)	(5)	(6)	(7)	(8)	(9)
001. Padangsambian Klod	-	-	2 533	2 503	-	-	2 533	2 503
002. Pemecutan Klod	-	-	3 886	3 534	-	-	3 886	3 534
003. Dauh Puri Kauh	-	-	2 047	1 883	-	-	2 047	1 883
004. Dauh Puri Klod	-	-	989	1 082	-	-	989	1 082
005. Dauh Puri	-	-	567	635	-	-	567	635
006. Dauh Puri Kangin	-	-	242	361	-	-	242	361
007. Pemecutan	-	-	3 357	3 361	-	-	3 357	3 361
008. Tegal Harum	-	-	815	762	-	-	815	762
009. Tegal Kerta	-	-	1 326	1 389	-	-	1 326	1 389
010. Padangsambian	-	-	3 368	3 193	-	-	3 368	3 193
011. Padangsambian Kaja	-	-	1 529	1 612	-	-	1 529	1 612
Denpasar Barat 2013	-	-	20 660	20 315	-	-	20 660	20 315
2012	-	-	20 754	20 486	-	-	20 754	20 486
2011	-	-	20 107	19 783	-	-	20 107	19 783
2010	-	-	19 702	19 383	-	-	19 702	19 383
2009	-	-	15 888	15 825	-	-	15 888	15 825

Sumber : Badan Pusat Statistik Kota Denpasar

TABEL 3.4 : PENDUDUK DIRINCI MENURUT KEWARGANEGARAAN SERTA JENIS KELAMIN KEADAAN AKHIR TAHUN 2013

Desa/Kelurahan	Kewarganegaraan								
	Indonesia			Arab			China		
	Lk	Pr	Jml	Lk	Pr	Jml	Lk	Pr	Jml
(1)	(2)	(3)	(4)	(5)	(6)	(7)	(8)	(9)	(10)
001. Padangsambian Klod	13 163	12 305	25 469	-	-	-	-	-	-
002. Pemecutan Klod	25 349	23 198	48 547	-	-	-	-	-	-
003. Dauh Puri Kauh	11 997	11 127	23 124	-	-	-	-	-	-
004. Dauh Puri Klod	7 767	8 544	16 311	-	-	-	-	-	-
005. Dauh Puri	4 770	5 045	9 815	-	-	-	-	-	-
006. Dauh Puri Kangin	1 859	2 021	3 880	-	-	-	-	-	-
007. Pemecutan	11 541	11 073	22 614	-	-	-	-	-	-
008. Tegal Harum	7 291	7 048	14 339	-	-	-	-	-	-
009. Tegal Kerta	11 004	10 444	21 448	-	-	-	-	-	-
010. Padangsambian	19 622	18 469	38 091	-	-	-	-	-	-
011. Padangsambian Kaja	11 072	10 813	21 885	-	-	-	-	-	-
Denpasar Barat 2013	125 435	120 088	245 523	-	-	-	-	-	-
2012	123 669	118 379	242 048	-	-	-	-	-	-
2011	119 815	114 315	234 130	-	-	-	-	-	-
2010	117 393	112 002	229 395	-	-	-	-	-	-
2009	95 685	91 970	187 654	-	-	-	-	-	-

Sumber : Badan Pusat Statistik Kota Denpasar

Lanjutan TABEL 3.4

Desa/Kelurahan	Kewarganegaraan					
	Kewarganegaraan Laainnya			Total		
	Lk	Pr	Jml	Lk	Pr	Jml
(1)	(11)	(12)	(13)	(14)	(15)	(16)
001. Padangsambian Klod	3	2	5	13 166	12 307	25 474
002. Pemecutan Klod	21	15	36	25 370	23 213	48 583
003. Dauh Puri Kauh	-	-	-	11 997	11 127	23 124
004. Dauh Puri Klod	-	-	-	7 767	8 544	16 311
005. Dauh Puri	-	-	-	4 770	5 045	9 815
006. Dauh Puri Kangin	-	-	-	1 859	2 021	3 880
007. Pemecutan	1	-	1	11 542	11 073	22 615
008. Tegai Harum	-	-	-	7 291	7 048	14 339
009. Tegai Kerta	-	1	1	11 004	10 445	21 449
010. Padangsambian	2	2	4	19 624	18 471	38 095
011. Padangsambian Kaja	8	2	10	11 080	10 815	21 895
Denpasar Barat 2013	35	22	57	125 470	120 110	245 580
2012	31	21	52	123 030	117 700	240 730
2011	31	21	52	120 390	115 300	235 690
2010	24	16	40	117 840	112 880	230 720
2009	24	14	38	95 709	91 983	187 692

Sumber : Badan Pusat Statistik Kota Denpasar

TABEL 3.5 : PENDUDUK DIRINCI MENURUT STATUS PERKAWINAN SERTA JENIS KELAMIN KEADAAN AKHIR TAHUN 2013

Desa/Kelurahan	Kawin			Belum Kawin		
	Laki-laki	Perempuan	Jumlah	Laki-laki	Perempuan	Jumlah
(1)	(2)	(3)	(4)	(5)	(6)	(7)
001. Padangsambian Klod	6 275	5 573	11 849	7 329	6 985	14 315
002. Pemecutan Klod	17 865	14 761	32 626	8 781	9 155	17 936
003. Dauh Puri Kauh	8 410	7 098	15 507	4 162	4 333	8 495
004. Dauh Puri Klod	5 605	7 030	12 635	2 483	1 695	4 178
005. Dauh Puri	3 069	4 964	8 033	1 853	204	2 057
006. Dauh Puri Kangin	895	1 134	2 029	1 006	901	1 908
007. Pemecutan	3 612	4 245	7 857	8 173	6 985	15 158
008. Tegal Harum	4 839	4 723	9 562	2 712	2 440	5 152
009. Tegal Kerta	5 328	5 066	10 393	6 013	5 545	11 557
010. Padangsambian	7 795	7 361	15 156	12 404	11 459	23 864
011. Padangsambian Kaja	5 802	5 507	11 309	5 668	5 507	11 175
Denpasar Barat 2013	69 495	67 461	136 956	60 584	55 209	115 793
2012	63 964	63 838	127 802	59 406	54 101	113 507
2011	61 971	61 647	123 618	57 555	52 244	109 799
2010	60 696	62 337	123 033	56 379	50 071	106 450
2009	24	14	38	95 709	91 983	187 692

Sumber : Badan Pusat Statistik Kota Denpasar

Lanjutan TABEL 3.5

Desa/Kelurahan	Ceraai Hidup			Ceraai Mati		
	Laki-laki	Perem- puan	Jumlah	Laki-laki	Perem- puan	Jumlah
(1)	(8)	(9)	(10)	(11)	(12)	(13)
001. Padangsambian Klod	19	24	44	28	34	61
002. Pemecutan Klod	14	20	35	17	18	36
003. Dauh Puri Kauh	13	20	34	9	16	26
004. Dauh Puri Klod	9	22	32	11	18	30
005. Dauh Puri	5	10	15	4	10	14
006. Dauh Puri Kangin	5	5	10	9	9	18
007. Pemecutan	16	18	35	10	18	29
008. Tegal Harum	8	14	22	25	17	43
009. Tegal Kerta	13	17	31	19	24	44
010. Padangsambian	23	35	58	13	29	42
011. Padangsambian Kaja	23	31	54	29	41	69
Denpasar Barat 2013	151	218	369	175	236	411
2012	148	214	362	172	231	403
2011	148	214	362	172	231	403
2010	148	217	365	171	234	405
2009	118	179	297	141	189	330

Sumber : Badan Pusat Statistik Kota Denpasar

Lanjutan TABEL 3.5

Desa/Kelurahan	Total		
	Laki-laki	Perem-puan	Jumlah
(1)	(14)	(15)	(16)
001. Padangsambian Klod	13 166	12 307	25 474
002. Pemecutan Klod	25 370	23 213	48 583
003. Dauh Puri Kauh	11 997	11 127	23 124
004. Dauh Puri Klod	7 767	8 544	16 311
005. Dauh Puri	4 770	5 045	9 815
006. Dauh Puri Kangin	1 859	2 021	3 880
007. Pemecutan	11 542	11 073	22 615
008. Tegal Harum	7 291	7 048	14 339
009. Tegal Kerta	11 004	10 445	21 449
010. Padangsambian	19 624	18 471	38 095
011. Padangsambian Kaja	11 080	10 815	21 895
Denpasar Barat 2013	125 470	120 110	245 580
2012	123 030	117 700	240 730
2011	120 390	115 300	235 690
2010	117 840	112 880	230 720
2009	94 968	92 348	187 316

Sumber : Badan Pusat Statistik Kota Denpasar

**Lanjutan TABEL 3.6 : BANYAKNYA PENDUDUK, RUMAH TANGGA DAN RATA-RATA
PENDUDUK PER RUMAH TANGGA KEADAAN AKHIR TAHUN
2013**

Desa/Kelurahan	Jumlah Penduduk	Jumlah Rumah Tangga	Rata-rata Anggota Rumah Tangga
(1)	(2)	(3)	(4)
001. Padangsambian Klod	25 474	8 094	3,15
002. Pemecutan Klod	48 583	17 101	2,84
003. Dauh Puri Kauh	23 124	8 521	2,71
004. Dauh Puri Klod	16 311	5 634	2,90
005. Dauh Puri	9 815	3 139	3,13
006. Dauh Puri Kangin	3 880	1 228	3,16
007. Pemecutan	22 615	6 890	3,28
008. Tegai Harum	14 339	4 090	3,51
009. Tegai Kerta	21 449	6 580	3,26
010. Padangsambian	38 095	11 724	1,00
011. Padangsambian Kaja	21 895	6 909	3,17
Denpasar Barat 2013	245 580	79 910	3,07
2012	242 100	73 756	3,28
2011	234 182	69 050	3,39
2010	238 483	66 896	3,56
2009	187 692	46 577	4,23

Sumber : Badan Pusat Statistik Kota Denpasar

TABEL 3.7: MUTASI PENDUDUK MENURUT JENIS KELAMIN KEADAAN AKHIR TAHUN 2013

Desa/Kelurahan	Mutasi Penduduk					
	Lahir			Mati		
	Laki-laki	Perempuan	Jumlah	Laki-laki	Perempuan	Jumlah
(1)	(2)	(3)	(4)	(5)	(6)	(7)
001. Padangsambian Kloc	1	1	2	28	22	50
002. Pemecutan Klod	57	61	118	25	19	44
003. Dauh Puri Kauh	48	39	87	35	22	57
004. Dauh Puri Klod	49	49	98	55	21	76
005. Dauh Puri	72	34	106	32	19	51
006. Dauh Puri Kangin	17	23	40	17	19	36
007. Pemecutan	57	54	111	53	37	90
008. Tegal Harum	1	1	2	1	1	2
009. Tegal Kerta	14	19	33	16	4	20
010. Padangsambian	40	45	85	43	22	65
011. Padangsambian Kaja	69	73	142	21	24	45
Denpasar Barat 2013	425	399	824	326	210	536
2012	390	378	768	262	193	455
2011	533	489	1 022	317	270	587
2010	355	286	641	342	228	570
2009	246	320	566	199	139	338

Sumber : Kantor Desa/Kelurahan

Lanjutan TABEL 3.7

Desa/Kelurahan	Mutasi Penduduk					
	Datang			Pindah		
	Laki-laki	Perempuan	Jumlah	Laki-laki	Perempuan	Jumlah
(1)	(8)	(9)	(10)	(11)	(12)	(13)
001. Padangsambian Klod	316	416	732	130	198	328
002. Pemecutan Klod	246	284	530	63	131	194
003. Dauh Puri Kauh	65	79	144	107	141	248
004. Dauh Puri Klod	80	106	186	153	205	358
005. Dauh Puri	151	138	289	105	147	252
006. Dauh Puri Kangin	35	35	70	67	57	124
007. Pemecutan	72	111	183	145	222	367
008. Tegal Harum	8	7	15	7	9	16
009. Tegal Kerta	148	162	310	141	173	314
010. Padangsambian	202	198	400	144	250	394
011. Padangsambian Kaja	133	178	311	149	253	402
Denpasar Barat 2013	1 456	1 714	3 170	1 211	1 786	2 997
2012	1 462	1 830	3 292	1 473	2 115	3 588
2011	2 628	2 971	5 599	1 557	2 254	3 811
2010	1 997	2 231	4 228	1 610	1 793	3 403
2009	3 269	4 185	7 454	359	449	808

Sumber : Kantor Desa/Kelurahan

**TABEL 3.8 : BANYAKNYA BANGUNAN MENURUT PENGGUNAANNYA
SERTA JUMLAH RUMAH TANGGA MENURUT JENISNYA
KEADAAN AKHIR TAHUN 2013**

Desa/Kelurahan	Penggunaan Bangunan				
	Tempat Tinggal	Toko/Perdagangan	Industri	Penginapan/Restoran	Lainnya
(1)	(2)	(3)	(4)	(5)	(6)
001. Padangsambian Klod	8 094	528	264	26	29
002. Pemecutan Klod	17 101	1 322	243	52	46
003. Dauh Puri Kauh	8 521	185	79	51	36
004. Dauh Puri Klod	5 634	1 722	87	73	53
005. Dauh Puri	3 139	1 921	59	56	41
006. Dauh Puri Kangin	1 228	636	41	52	34
007. Pemecutan	6 890	2 498	140	66	54
008. Tegal Harum	4 090	594	45	38	27
009. Tegal Kerta	6 580	424	32	74	17
010. Padangsambian	11 724	545	110	51	53
011. Padangsambian Kaja	6 909	398	79	50	41
Denpasar Barat 2013	79 910	10 772	1 178	588	431
2012	73 756	9 942	1 087	543	397
2011	69 050	9 942	1 018	543	372
2010	66 696	9 919	915	492	343
2009	46 577	9 919	915	492	343

Sumber : Badan Pusat Statistik Kota Denpasar

**TABEL 3.9 : BANYAKNYA BANGUNAN TEMPAT TINGGAL DIRINCI
MENURUT TYPE, LANTAI DAN DINDING KEADAAN AKHIR
TAHUN 2013**

Desa/Kelurahan	Type		Lantai		Dinding	
	Semi Perma- nen	Perma- nen	Semen	Tegel	Bata	Pelester
(1)	(2)	(3)	(4)	(5)	(6)	(7)
001. Padangsambian Klod	27	8 067	14	8 080	14	8 080
002. Pemecutan Klod	172	16 929	14	17 087	43	17 058
003. Dauh Puri Kauh	27	8 494	35	8 486	25	8 496
004. Dauh Puri Klod	23	5 610	35	5 599	22	5 612
005. Dauh Puri	35	3 104	27	3 112	34	3 105
006. Dauh Puri Kangin	12	1 216	5	1 223	5	1 223
007. Pemecutan	21	6 870	20	6 871	21	6 870
008. Tegal Harum	19	4 071	17	4 072	15	4 075
009. Tegal Kerta	20	6 561	20	6 561	20	6 561
010. Padangsambian	25	11 699	27	11 698	27	11 698
011. Padangsambian Kaja	14	6 895	15	6 894	13	6 896
Denpasar Barat 2013	393	79 517	227	79 683	237	79 673
2012	363	73 393	209	73 547	219	73 537
2011	340	68 710	196	68 854	205	68 845
2010	279	66 491	161	66 491	170	66 491
2009	177	46 462	58	46 462	87	46 462

Sumber : Badan Pusat Statistik Kota Denpasar

TABEL 3.10 : BANYAKNYA RUMAH TANGGA DIRINCI MENURUT SUMBER AIR MINUM YANG DIGUNAKAN KEADAAN AKHIR TAHUN 2013

Desa/Kelurahan	Jumlah Rumah Tangga	Sumber Air Minum			
		PAM	Sumur Pompa	Sumur	Lainnya
(1)	(2)	(3)	(4)	(5)	(6)
001. Padangsambian Klod	8 094	807	1 278	366	5 644
002. Pemecutan Klod	17 101	1 719	2 669	741	11 973
003. Dauh Puri Kauh	8 521	877	781	383	6 480
004. Dauh Puri Klod	5 634	590	898	263	3 883
005. Dauh Puri	3 139	343	514	161	2 121
006. Dauh Puri Kangin	1 228	152	219	80	778
007. Pemecutan	6 890	714	1 092	317	4 767
008. Tegal Harum	4 090	437	661	200	2 791
009. Tegal Kerta	6 580	684	1 045	302	4 549
010. Padangsambian	11 724	1 199	1 839	505	8 182
011. Padangsambian Kaja	6 909	713	1 096	316	4 784
Denpasar Barat 2013	79 910	8 234	12 091	3 633	55 952
2012	73 756	7 600	11 160	3 353	51 643
2011	69 050	7 115	10 448	3 139	48 348
2010	66 696	6 882	10 094	3 033	46 687
2009	46 577	42 166	3 351	1 060	-

Sumber : Badan Pusat Statistik Kota Denpasar

**TABEL 3.11 : BANYAKNYA RUMAH TANGGA DIRINCI MENURUT
PENGUNAAN BAHAN BAKAR UNTUK MEMASAK KEADAAN
AKHIR TAHUN 2013**

Desa/Kelurahan	Jumlah Rumah Tangga	Jenis Bahan Bakar Memasak				
		Minyak tanah	Kayu bakar	Arang	Gas/ listrik	Lain- nya
(1)	(2)	(3)	(4)	(5)	(6)	(7)
001. Padangsambian Klod	8 094	646	-	-	7 346	-
002. Pemecutan Klod	17 101	1 253	-	-	15 651	-
003. Dauh Puri Kauh	8 521	1 135	-	-	7 208	-
004. Dauh Puri Klod	5 634	645	-	-	4 887	-
005. Dauh Puri	3 139	273	-	-	2 823	-
006. Dauh Puri Kangin	1 228	30	-	-	1 193	-
007. Pemecutan	6 890	472	-	-	6 344	-
008. Tegal Harum	4 090	245	-	-	3 806	-
009. Tegal Kerta	6 580	366	-	-	6 157	-
010. Padangsambian	11 724	1 272	-	-	10 252	-
011. Padangsambian Kaja	6 909	407	-	-	6 438	-
Denpasar Barat 2013	79 910	6 744	-	-	72 105	-
2012	73 756	6 744	-	-	66 552	-
2011	69 050	6 744	-	-	62 306	-
2010	66 696	15 018	-	-	51 678	-
2009	46 577	13 918	-	-	32 659	-

Sumber : Badan Pusat Statistik Kota Denpasar

TABEL 3.12 : BANYAKNYA RUMAH TANGGA DIRINCI MENURUT SUMBER PENERANGAN YANG DIGUNAKAN KEADAAN AKHIR TAHUN 2013

Desa/Kelurahan	Jumlah Rumah Tangga	Sumber Penerangan	
		Listrik	Non Listrik
(1)	(2)	(3)	(4)
001. Padangsambian Klod	8 094	8 094	-
002. Pemecutan Klod	17 101	17 101	-
003. Dauh Puri Kauh	8 521	8 521	-
004. Dauh Puri Klod	5 634	5 634	-
005. Dauh Puri	3 139	3 139	-
006. Dauh Puri Kangin	1 228	1 228	-
007. Pemecutan	6 890	6 890	-
008. Tegal Harum	4 090	4 090	-
009. Tegal Kerta	6 580	6 580	-
010. Padangsambian	11 724	11 724	-
011. Padangsambian Kaja	6 909	6 909	-
Denpasar Barat 2013	79 910	79 910	-
2012	73 756	73 756	-
2011	69 050	69 050	-
2010	66 696	66 696	-
2009	46 577	46 577	-

Sumber : Badan Pusat Statistik Kota Denpasar

**TABEL 3.13 : BANYAKNYA RUMAH TANGGA PENGGUNA LISTRIK DIRINCI
MENURUT SUMBER PEMBANGKITNYA KEADAAN AKHIR
TAHUN 2013**

Desa/Kelurahan	Jumlah Rumah Tangga	Sumber Pembangkit Listrik			
		PLN	Diesel Sendro	Kop/KUD	Lainnya
(1)	(2)	(3)	(4)	(5)	(6)
001. Padangsambian Klod	8 094	8 094	-	-	-
002. Pemecutan Klod	17 101	17 101	-	-	-
003. Dauh Puri Kauh	8 521	8 521	-	-	-
004. Dauh Puri Klod	5 634	5 634	-	-	-
005. Dauh Puri	3 139	3 139	-	-	-
006. Dauh Puri Kangin	1 228	1 228	-	-	-
007. Pemecutan	6 890	6 890	-	-	-
008. Tegal Harum	4 090	4 090	-	-	-
009. Tegal Kerta	6 580	6 580	-	-	-
010. Padangsambian	11 724	11 724	-	-	-
011. Padangsambian Kaja	6 909	6 909	-	-	-
Denpasar Barat 2013	79 910	79 910	-	-	-
2012	73 756	73 756	-	-	-
2011	69 050	69 050	-	-	-
2010	66 696	66 696	-	-	-
2009	46 577	13 918	-	-	-

Sumber : Badan Pusat Statistik Kota Denpasar

**TABEL 3.14 : BANYAKNYA RUMAH TANGGA PENGGUNA LISTRIK DIRINCI
MENURUT JUMLAH DAYA YANG DIGUKAKAN KEADAAN
AKHIR TAHUN 2013**

Desa/Kelurahan	Jumlah Daya yang Digunakan		
	450 Watt	900 Watt	≥ 1.300 Watt
(1)	(2)	(3)	(4)
001. Padangsambian Klod	36	1 822	4 133
002. Pemecutan Klod	2 518	4 380	4 528
003. Dauh Puri Kauh	375	2 749	4 395
004. Dauh Puri Klod	96	3 005	4 531
005. Dauh Puri	138	1 333	5 901
006. Dauh Puri Kangin	65	388	4 378
007. Pemecutan	2 598	1 588	4 554
008. Tegal Harum	187	1 252	4 268
009. Tegal Kerta	683	1 826	4 627
010. Padangsambian	998	2 252	4 392
011. Padangsambian Kaja	122	687	5 106
Denpasar Barat 2013	7 815	21 282	50 813
2012	7 213	19 643	46 899
2011	6 753	18 390	43 907
2010	6 525	17 761	42 410
2009	4 214	36 391	5 997

Sumber : Badan Pusat Statistik Kota Denpasar

TABEL 3.15 : BANYAKNYA RUMAH TANGGA YANG MENGGUNAKAN FASILITAS SANITASI MENURUT JENISNYA KEADAAN AKHIR TAHUN 2013

Desa/Kelurahan	Fasilitas Sanitasi					
	Sendiri		Bersama		Umum	
	Dengan tangki septik	Tanpa tangki septik	Dengan tangki septik	Tanpa tangki septik	Dengan tangki septik	Tanpa tangki septik
(1)	(2)	(3)	(4)	(5)	(6)	(7)
001. Padangsambian Klod	3 913	-	4 181	-	-	-
002. Pemecutan Klod	11 624	-	5 477	-	-	-
003. Dauh Puri Kauh	6 085	-	2 436	-	-	-
004. Dauh Puri Klod	6 563	-	929	-	-	-
005. Dauh Puri	5 321	-	2 183	-	-	-
006. Dauh Puri Kangin	2 445	-	1 217	-	-	-
007. Pemecutan	5 738	-	1 153	-	-	-
008. Tegal Harum	3 542	-	547	-	-	-
009. Tegal Kerta	5 157	-	1 423	-	-	-
010. Padangsambian	7 271	-	4 453	-	-	-
011. Padangsambian Kaja	2 418	-	4 491	-	-	-
Denpasar Barat 2013	60 077	-	28 492	-	-	-
2012	55 450	-	26 298	-	-	-
2011	51 912	-	24 620	-	-	-
2010	51 361	-	15 325	-	-	-
2009	42 457	-	4 120	-	-	-

Sumber : Badan Pusat Statistik Kota Denpasar

Lanjutan TABEL 3.15

Desa/Kelurahan	Fasilitas Sanitasi				
	Kamar Mandi			Kakus	
	Sendiri	Bersama	Tergenang	Mengalir tak lancar	Mengalir lancar
(1)	(8)	(9)	(10)	(11)	(12)
001. Padangsambian Klod	3 913	4 181	-	-	-
002. Pemecutan Klod	11 624	5 477	-	-	-
003. Dauh Puri Kauh	6 085	2 436	-	-	-
004. Dauh Puri Klod	6 563	929	-	-	-
005. Dauh Puri	5 321	2 183	-	-	-
006. Dauh Puri Kangin	2 445	1 217	-	-	-
007. Pemecutan	5 738	1 153	-	-	-
008. Tegal Harum	3 542	547	-	-	-
009. Tegal Kerta	5 157	1 423	-	-	-
010. Padangsambian	7 271	4 453	-	-	-
011. Padangsambian Kaja	2 418	4 491	-	-	-
Denpasar Barat 2013	60 077	28 492	-	-	-
2012	55 450	26 298	-	-	-
2011	51 912	24 620	-	-	-
2010	51 361	15 325	-	-	-
2009	42 457	4 120	-	-	-

Sumber : Badan Pusat Statistik Kota Denpasar

**TABEL 3.16 : BANYAKNYA PENDUDUK DIRINCI MENURUT SUMBER MATA
PENCAHARIAN UTAMA KEADAAN AKHIR TAHUN 2013**

Desa/Kelurahan	Sumber Mata Pencaharian Utama					
	Pertanian	Peternakan	Perikanan	Perkebunan	Perdagangan	Industri
(1)	(2)	(3)	(4)	(5)	(6)	(7)
001. Padangsambian Klod	71	-	-	-	702	79
002. Pemecutan Klod	95	-	-	-	2 150	59
003. Dauh Puri Kauh	14	-	-	-	280	41
004. Dauh Puri Klod	27	-	-	-	914	32
005. Dauh Puri	9	-	-	-	1 353	22
006. Dauh Puri Kangin	19	-	-	-	728	19
007. Pemecutan	15	-	-	-	7 411	58
008. Tegai Harum	23	-	-	-	822	21
009. Tegai Kerta	24	-	-	-	824	23
010. Padangsambian	36	-	-	-	7 170	57
011. Padangsambian Kaja	120	-	-	-	1 828	54
Denpasar Barat 2013	453	-	-	-	24 184	464
2012	453	-	-	-	22 321	428
2011	-	-	-	-	20 897	401
2010	-	-	-	-	20 184	385
2009	-	-	-	-	13 282	268

Sumber : Kantor Desa/Kelurahan

Lanjutan TABEL 3.16

Desa/Kelurahan	Sumber Mata Pencaharian Utama			
	Listrik/Air Minum	Angkutan	Perbankan/ Lembaga Keuangan	Pemerintah- an/Jasa-jasa
(1)	(8)	(9)	(10)	(11)
001. Padangsambian Klod	91	412	45	6 042
002. Pemecutan Klod	42	385	34	8 332
003. Dauh Puri Kauh	189	302	36	5 605
004. Dauh Puri Klod	98	160	28	2 733
005. Dauh Puri	59	133	16	613
006. Dauh Puri Kangin	59	176	50	244
007. Pemecutan	165	398	112	3 093
008. Tegal Harum	116	181	104	2 713
009. Tegal Kerta	114	123	148	4 403
010. Padangsambian	88	400	156	3 197
011. Padangsambian Kaja	15	381	66	4 236
Denpasar Barat 2013	1 037	3 051	795	41 127
2012	971	2 816	734	38 503
2011	909	2 636	687	36 046
2010	878	2 624	665	34 818
2009	747	1 807	463	23 578

Sumber : Kantor Desa/Kelurahan

**TABEL 3.17 : BANYAKNYA PENDUDUK YANG BEKERJA DI SEKTOR
PERTANIAN DIRINCI MENURUT KLASIFIKASINYA KEADAAN
AKHIR TAHUN 2013**

Desa/Kelurahan	Petani			Jumlah
	Pemilik	Penggarap	Buruh Tani	
(1)	(2)	(3)	(4)	(5)
001. Padangsambian Klod	10	61	-	71
002. Pemecutan Klod	12	83	-	95
003. Dauh Puri Kauh	14	-	-	14
004. Dauh Puri Klod	27	-	-	27
005. Dauh Puri	9	-	-	9
006. Dauh Puri Kangin	19	-	-	19
007. Pemecutan	15	-	-	15
008. Tegal Harum	17	6	-	
009. Tegal Kerta	19	5	-	24
010. Padangsambian	13	23	-	36
011. Padangsambian Kaja	15	105	-	120
Denpasar Barat 2013	170	283	-	430
2012	170	283	-	430
2011	170	283	-	453
2010	168	276	-	444
2009	168	276	-	444

Sumber : Kantor Desa/Kelurahan

TABEL 3.18 : BANYAKNYA PENDUDUK YANG BEKERJA DI SEKTOR PEMERINTAHAN DIRINCI MENURUT KLASIFIKASINYA KEADAAN AKHIR TAHUN 2013

Desa/Kelurahan	Dokter	Bidan	Mantri Kesehatan	Guru
(1)	(2)	(3)	(4)	(5)
001. Padangsambian Kloc	21	28	6	42
002. Pemecutan Klod	6	41	8	68
003. Dauh Puri Kauh	27	38	9	147
004. Dauh Puri Klod	44	53	14	79
005. Dauh Puri	14	59	17	75
006. Dauh Puri Kangin	16	53	9	74
007. Pemecutan	29	44	20	78
008. Tegal Harum	23	65	19	75
009. Tegal Kerta	25	54	16	71
010. Padangsambian	29	52	30	91
011. Padangsambian Kaja	21	65	31	57
Denpasar Barat 2013	255	552	179	856
2012	235	510	166	790
2011	220	477	155	740
2010	186	444	115	718
2009	186	444	115	609

Sumber : Kantor Desa/Kelurahan

**TABEL 4.1 : BANYAKNYA SEKOLAH, MURID DAN GURU DIRINCI
MENURUT JENIS SEKOLAH KEADAAN AKHIR TAHUN 2013**

Desa/Kelurahan	TK				SD Negeri			
	Ge- dung	Seko- lah	Murid	Guru	Ge- dung	Seko- lah	Murid	Guru
(1)	(2)	(3)	(4)	(5)	(6)	(7)	(8)	(9)
001. Padangsambian Klod	7	7	299	29	4	4	1 547	57
002. Pemecutan Klod	10	10	1 118	80	5	5	1 989	93
003. Dauh Puri Kauh	5	5	504	23	6	6	1 782	87
004. Dauh Puri Klod	14	14	1 197	96	7	7	2 397	104
005. Dauh Puri	1	1	63	5	1	1	274	23
006. Dauh Puri Kangin	1	1	18	1	1	1	241	20
007. Pemecutan	5	5	370	18	7	7	2 861	121
008. Tegal Harum	3	3	227	19	2	2	1 770	70
009. Tegal Kerta	7	7	611	42	2	2	1 098	41
010. Padangsambian	13	13	1 192	57	5	5	3 134	143
011. Padangsambian Kaja	7	7	465	50	3	3	1 639	75
Denpasar Barat 2013	73	73	6 064	420	43	43	18 732	834
2012	73	73	6 084	464	43	43	19 187	686
2011	63	63	5 883	374	43	43	19 136	739
2010	61	61	5 726	374	44	44	18 917	758
2009	63	63	5 883	255	44	44	18 741	645

Sumber : Dinas Pendidikan Pemuda dan Olah Raga Kota Denpasar

Lanjutan TABEL 4.1

Desa/Kelurahan	SD Inpres				SD Swasta			
	Ge- dung	Seko- lah	Murid	Guru	Ge- dung	Seko- lah	Murid	Guru
(1)	(10)	(11)	(12)	(13)	(14)	(15)	(16)	(17)
001. Padangsambian Klod	-	-	-	-	1	1	187	36
002. Pemecutan Klod	-	-	-	-	1	1	415	33
003. Dauh Puri Kauh	-	-	-	-	2	2	1 701	-
004. Dauh Puri Klod	-	-	-	-	3	3	2 000	123
005. Dauh Puri	-	-	-	-	-	-	-	-
006. Dauh Puri Kangin	-	-	-	-	-	-	-	-
007. Pemecutan	-	-	-	-	1	1	1 058	45
008. Tegal Harum	-	-	-	-	-	-	-	-
009. Tegal Kerta	-	-	-	-	1	1	982	117
010. Padangsambian	-	-	-	-	2	2	620	66
011. Padangsambian Kaja	-	-	-	-	1	1	294	25
Denpasar Barat 2013	-	-	-	-	12	12	7 257	445
2012	-	-	-	-	12	12	7 253	347
2011	-	-	-	-	9	9	4 770	133
2010	-	-	-	-	11	11	8 076	179
2009	-	-	-	-	11	11	7 189	162

Sumber : Dinas Pendidikan Pemuda dan Olah Raga Kota Denpasar

Lanjutan TABEL 4.1

Desa/Kelurahan	SMP Negeri				SMP Swasta			
	Ge- dun- g	Seko- lah	Murid	Guru	Ge- dun- g	Seko- lah	Murid	Guru
(1)	(18)	(19)	(20)	(21)	(22)	(23)	(24)	(25)
001. Padangsambian Klod	-	-	-	-	1	1	47	15
002. Pemecutan Klod	-	-	-	-	1	1	83	20
003. Dauh Puri Kauh	-	-	-	-	-	-	-	-
004. Dauh Puri Klod	-	-	-	-	3	3	1 851	80
005. Dauh Puri	-	-	-	-	-	-	-	-
006. Dauh Puri Kangin	-	-	-	-	-	-	-	-
007. Pemecutan	-	-	-	-	1	1	1 140	114
008. Tegal Harum	1	1	1 170	60	2	2	1 133	96
009. Tegal Kerta	-	-	-	-	1	1	1 254	59
010. Padangsambian	-	-	-	-	-	-	-	-
011. Padangsambian Kaja	-	-	-	-	1	1	162	16
Denpasar Barat 2013	1	1	1 170	60	10	10	5 670	400
2012	1	1	1 015	94	10	10	4 981	474
2011	1	1	891	68	9	9	5 111	378
2010	1	1	476	70	11	11	5 885	396
2009	1	1	964	56	6	6	5 307	225

Sumber : Dinas Pendidikan Pemuda dan Olah Raga Kota Denpasar

Lanjutan TABEL 4.1

Desa/Kelurahan	SMU Negeri				SMU Swasta			
	Ge- dung	Seko- lah	Murid	Guru	Ge- dung	Seko- lah	Murid	Guru
(1)	(26)	(27)	(28)	(29)	(30)	(31)	(32)	(33)
001. Padangsambian Klod	-	-	-	-	-	-	-	-
002. Pemecutan Klod	-	-	-	-	1	1	20	19
003. Dauh Puri Kauh	-	-	-	-	1	1	530	19
004. Dauh Puri Klod	-	-	-	-	2	2	1 213	76
005. Dauh Puri	-	-	-	-	-	-	-	-
006. Dauh Puri Kangin	-	-	-	-	-	-	-	-
007. Pemecutan	-	-	-	-	-	-	-	-
008. Tegal Harum	1	1	927	74	1	1	1 438	81
009. Tegal Kerta	-	-	-	-	1	1	730	41
010. Padangsambian	-	-	-	-	1	1	1 524	75
011. Padangsambian Kaja	-	-	-	-	2	2	178	35
Denpasar Barat 2013	1	1	927	74	9	9	5 633	346
2012	1	1	872	68	9	9	6 319	346
2011	1	1	872	69	9	9	4 421	387
2010	1	1	819	70	6	6	2 250	206
2009	1	1	1 728	114	7	7	4 416	431

Sumber : Dinas Pendidikan Pemuda dan Olah Raga Kota Denpasar

Lanjutan TABEL 4.1

Desa/Kelurahan	Ibtidaiyah				Tsanawiyah			
	Ge- dung	Seko- lah	Murid	Guru	Ge- dung	Seko- lah	Murid	Guru
(1)	(34)	(35)	(36)	(37)	(38)	(39)	(40)	(41)
001. Padangsambian Klod	-	-	-	-	-	-	-	-
002. Pemecutan Klod	-	-	-	-	-	-	-	-
003. Dauh Puri Kauh	-	-	-	-	1	1	981	66
004. Dauh Puri Klod	-	-	-	-	-	-	-	-
005. Dauh Puri	-	-	-	-	-	-	-	-
006. Dauh Puri Kangin	-	-	-	-	-	-	-	-
007. Pemecutan	-	-	-	-	-	-	-	-
008. Tegai Harum	-	-	-	-	-	-	-	-
009. Tegai Kerta	1	1	290	19	-	-	-	-
010. Padangsambian	-	-	-	-	-	-	-	-
011. Padangsambian Kaja	-	-	-	-	-	-	-	-
Denpasar Barat 2013	1	1	290	19	1	1	981	66
2012	1	1	313	16	1	1	580	37
2011	3	3	2 491	80	2	2	1 754	58
2010	3	3	1 551	91	2	2	1 552	65
2009	3	3	1 551	91	2	2	1 552	65

Sumber : Dinas Pendidikan Pemuda dan Olah Raga Kota Denpasar

Lanjutan TABEL 4.1

Desa/Kelurahan	Perguruan Tinggi Negeri				Perguruan Tinggi Swasta			
	Ge- dung	Seko- lah	Murid	Guru	Ge- dung	Seko- lah	Murid	Guru
(1)	(42)	(43)	(44)	(45)	(46)	(47)	(48)	(49)
001. Padangsambian Klod	-	-	-	-	-	-	-	-
002. Pemecutan Klod	-	-	-	-	-	-	-	-
003. Dauh Puri Kauh	-	-	-	-	-	-	-	-
004. Dauh Puri Klod	1	1 5 792	2 268	-	-	-	-	-
005. Dauh Puri	-	-	-	-	-	-	-	-
006. Dauh Puri Kangin	-	-	-	-	-	-	-	-
007. Pemecutan	-	-	-	-	-	-	-	-
008. Tegal Harum	-	-	-	-	-	-	-	-
009. Tegal Kerta	-	-	-	-	-	-	-	-
010. Padangsambian	-	-	-	-	-	-	-	-
011. Padangsambian Kaja	-	-	-	-	-	-	-	-
Denpasar Barat 2013	1	1 5 792	2 268	-	-	-	-	-
2012	1	1 5 792	2 268	-	-	-	-	-
2011	1	1 1 622	277	-	-	-	-	-
2010	1	1 3 168	412	-	-	-	-	-
2009	3	3 1 551	91	2	2	1 552	65	

Sumber : Universitas Udayana Kota Denpasar

TABEL 4.2 : BANYAKNYA SEKOLAH MENURUT STATUS KEPEMILIKAN KEADAAN AKHIR TAHUN 2013

Desa/Kelurahan	Status Kepemilikan					
	TK		SD		SLTP	
	Pemerintah	Swasta	Pemerintah	Swasta	Pemerintah	Swasta
(1)	(2)	(3)	(4)	(5)	(6)	(7)
001. Padangsambian Klod	-	7	4	1	-	1
002. Pemecutan Klod	-	10	5	1	-	1
003. Dauh Puri Kauh	-	5	6	1	-	1
004. Dauh Puri Klod	-	14	7	3	-	3
005. Dauh Puri	-	1	1	-	-	-
006. Dauh Puri Kangin	-	1	1	-	-	-
007. Pemecutan	-	5	7	2	-	1
008. Tegal Harum	-	3	2	-	1	2
009. Tegal Kerta	-	7	2	1	-	1
010. Padangsambian	-	13	5	2	-	-
011. Padangsambian Kaja	-	7	3	1	-	1
Denpasar Barat 2013	-	73	43	12	1	11
2012	-	73	43	12	1	11
2011	-	63	43	12	1	11
2010	-	61	44	11	1	11
2009	-	63	44	11	1	6

Sumber : Dinas Pendidikan Pemuda dan Olah Raga Kota Denpasar

Lanjutan Tabel 4.2

Desa/Kelurahan	Status Kepemilikan			
	SMU		Akademi/Universitas	
	Pemerintah	Swasta	Pemerintah	Swasta
	(1)	(8)	(9)	(10)
001. Padangsambian Klod	-	-	-	-
002. Pemecutan Klod	-	1	-	-
003. Dauh Puri Kauh	-	1	-	-
004. Dauh Puri Klod	-	2	1	-
005. Dauh Puri	-	-	-	-
006. Dauh Puri Kangin	-	-	-	-
007. Pemecutan	-	-	-	-
008. Tegal Harum	1	1	-	-
009. Tegal Kerta	-	1	-	-
010. Padangsambian	-	1	-	-
011. Padangsambian Kaja	-	2	-	-
Denpasar Barat 2013	1	9	1	0
2012	1	9	1	0
2011	1	9	1	0
2010	-	6	1	0
2009	-	63	1	6

Sumber : Dinas Pendidikan Pemuda dan Olah Raga Kota Denpasar

TABEL 4.3 : BANYAKNYA PENDUDUK DIRINCI MENURUT PENDIDIKAN TERTINGGI YANG DITAMATKAN KEADAAN AKHIR TAHUN 2013

Desa/Kelurahan	Pendidikan Tertinggi yang Ditamatkan						
	Tdk/ blm pernah sekolah	Blm tamat SD	SD	SMP	SMU	Diplo- ma	Sarja- na/ DIV
(1)	(2)	(3)	(4)	(5)	(6)	(7)	(8)
001. Padangsambian Klod	1 997	2 650	4 964	4 997	5 545	1 937	3 097
002. Pemecutan Klod	4 367	7 726	6 504	8 281	15 085	2 234	3 860
003. Dauh Puri Kauh	1 011	3 592	5 087	4 126	8 091	118	842
004. Dauh Puri Klod	1 164	2 853	3 651	2 971	4 450	259	617
005. Dauh Puri	868	1 642	2 137	2 134	2 532	92	162
006. Dauh Puri Kangin	192	370	583	848	1 264	67	469
007. Pemecutan	2 718	3 597	5 356	4 249	5 457	173	713
008. Tegal Harum	1 619	2 050	2 989	2 551	3 803	214	813
009. Tegal Kerta	2 742	3 312	4 980	3 797	4 464	514	1 282
010. Padangsambian	2 834	6 294	7 345	6 340	9 934	2 198	2 690
011. Padangsambian Kaja	1 753	3 355	4 171	4 133	4 720	1 312	2 188
Denpasar Barat 2013	21 265	37 441	47 768	44 428	65 346	9 118	16 733
2012	21 265	37 441	47 768	44 428	65 346	9 118	16 733
2011	20 570	36 216	46 206	42 975	63 209	8 820	16 186
2010	20 153	35 484	45 268	42 105	61 927	8 630	15 868
2009	13 763	29 091	39 158	35 814	55 874	1 517	9 475

Sumber : Badan Pusat Statistik Kota Denpasar

TABEL 4.4 : BANYAKNYA GUGUS DEPAN, SUMBER DIDIK KEPRAMUKAAN KEADAAN AKHIR TAHUN 2013

Desa/Kelurahan	Jml Gugus Depan	Sumber Didik				Anak Didik		
		Maje- lis	Pem- bina	Anda- lan	Pene- gak	Siaga	Pen- dega	Peng- galang
(1)	(2)	(3)	(4)	(5)	(6)	(7)	(8)	(9)
001. Padangsambian Klod	-	-	-	-	-	-	-	-
002. Pemecutan Klod	-	-	-	-	-	-	-	-
003. Dauh Puri Kauh	-	-	-	-	-	-	-	-
004. Dauh Puri Klod	-	-	-	-	-	-	-	-
005. Dauh Puri	284	98	48	160	868	-	948	2 082
006. Dauh Puri Kangin	-	-	-	-	-	-	-	-
007. Pemecutan	168	184	46	182	976	-	1 626	2 678
008. Tegal Harum	-	-	-	-	-	-	-	-
009. Tegal Kerta	-	-	-	-	-	-	-	-
010. Padangsambian	-	-	-	-	-	-	-	-
011. Padangsambian Kaja	98	148	96	144	978	-	976	1 968
Denpasar Barat 2013	550	430	190	486	2 822	-	3 550	6 728
2012	550	430	190	486	2 822	-	3 550	6 728
2011	550	430	190	486	2 822	-	3 550	6 728
2010	550	430	190	486	2 822	-	3 550	6 728
2009	550	430	190	486	2 842	-	3 550	6 728

Sumber : Dinas Pendidikan Pemuda dan Olah Raga Kota Denpasar

**TABEL 5.1 : BANYAKNYA FASILITAS/SARANA KESEHATAN DIRINCI
MENURUT JENISNYA KEADAAN AKHIR TAHUN 2013**

Desa/Kelurahan	Pos Yandu	Poliklinik	Puskesmas	puskesmas Pembantu	Dokter Praktek	Rumah Sakit Bersalin	Pos KB
(1)	(2)	(3)	(4)	(5)	(6)	(7)	(8)
001. Padangsambian Klod	17	-	-	1	7	-	-
002. Pemecutan Klod	15	1	1	1	10	-	-
003. Dauh Puri Kauh	7	1	-	1	1	-	-
004. Dauh Puri Klod	8	-	-	-	15	4	-
005. Dauh Puri	18	-	-	1	5	-	-
006. Dauh Puri Kangin	5	-	-	-	7	-	-
007. Pemecutan	14	1	-	-	22	-	-
008. Tegal Harum	8	-	-	1	5	-	-
009. Tegal Kerta	8	-	1	-	8	-	-
010. Padangsambian	21	-	-	1	16	-	-
011. Padangsambian Kaja	12	1	-	1	7	-	-
Denpasar Barat 2013	133	4	2	7	103	4	-
2012	133	4	2	7	103	4	-
2011	133	4	2	7	103	4	-
2010	133	-	2	7	-	4	-
2009	129	-	2	11	-	4	-

Sumber : Kantor Desa/Kelurahan

**TABEL 5.2 : BANYAKNYA PANTI ASUHAN DAN PENDERITA CACAT DIRINCI
MENURUT JENISNYA KEADAAN AKHIR TAHUN 2013**

Desa/Kelurahan	Panti Asuhan	Tuna Netra	Tuna Wicara	Tuna Grahita	Cacat Anggota Badan	Lainnya
(1)	(2)	(3)	(4)	(5)	(6)	(7)
001. Padangsambian Klod	-	2	-	-	9	-
002. Pemecutan Klod	-	9	-	7	16	-
003. Dauh Puri Kauh	-	1	4	-	5	-
004. Dauh Puri Klod	1	-	3	-	8	-
005. Dauh Puri	-	-	-	2	9	-
006. Dauh Puri Kangin	-	4	1	-	7	-
007. Pemecutan	-	1	1	-	12	-
008. Tegal Harum	-	3	5	19	8	-
009. Tegal Kerta	-	-	-	-	5	-
010. Padangsambian	-	-	5	-	16	-
011. Padangsambian Kaja	1	3	4	-	5	-
Denpasar Barat 2013	2	23	23	28	100	-
2012	2	21	7	0	88	-
2011	2	21	7	0	88	-
2010	2	21	10	40	40	-
2009	1	13	-	-	22	-

Sumber : Kantor Desa/Kelurahan

TABEL 5.3 : BANYAKNYA AKSEPTOR KB DIRINCI MENURUT ALAT KONTRASEPSI YANG DIGUNAKAN KEADAAN AKHIR TAHUN 2013

Desa/Kelurahan	IUD lis	PIL bina	Kon- dom	Obat Vagi- na	MOW Tub	MOP Vas	Suntik	Im- plan
(1)	(2)	(3)	(4)	(5)	(6)	(7)	(8)	(9)
001. Padangsambian Klod	1 470	304	221	-	134	1	1 254	2
002. Pemecutan Klod	682	27	18	-	84	-	833	2
003. Dauh Puri Kauh	474	242	28	-	144	-	550	39
004. Dauh Puri Klod	612	146	59	-	198	-	325	17
005. Dauh Puri	439	182	133	-	61	-	450	16
006. Dauh Puri Kangin	287	32	34	-	34	-	77	-
007. Pemecutan	1 419	94	94	-	241	4	676	8
008. Tegal Harum	516	84	55	-	101	9	380	4
009. Tegal Kerta	587	368	45	-	82	7	624	6
010. Padangsambian	1 351	350	89	-	160	-	905	3
011. Padangsambian Kaja	756	231	74	-	376	-	516	11
Denpasar Barat 2013	8 593	2 060	850	-	1 615	21	6 590	108
2012	8 649	2 181	1 033	-	1 727	61	7 284	66
2011	8 543	2 049	1 034	-	1 693	67	6 677	63
2010	8 501	2 075	1 003	-	1 560	58	6 650	60
2009	8 120	2 314	932	-	1 506	61	6 668	52

Sumber : Kantor Badan Keluarga Berencana dan Pemberdayaan Perempuan Kota Denpasar

TABEL 6.1 : BANYAKNYA TINDAK KEJAHATAN YANG TERJADI DAN DILAPORKAN KE POLISI DIRINCI MENURUT JENISNYA KEADAAN AKHIR TAHUN 2013

Desa/Kelurahan	Pencu- likan	Pembu- nuhan	Penga- niaya- an	Curas	Curat	Bunuh Diri	Perju- dian
(1)	(2)	(3)	(4)	(5)	(6)	(7)	(8)
001. Padangsambian Klod	-	-	-	1	1	-	2
002. Pemecutan Klod	-	-	4	1	5	-	2
003. Dauh Puri Kauh	-	-	2	-	6	1	-
004. Dauh Puri Klod	-	-	1	1	4	-	1
005. Dauh Puri	-	-	5	-	2	-	1
006. Dauh Puri Kangin	-	-	2	-	2	1	-
007. Pemecutan	-	-	3	-	1	-	-
008. Tegal Harum	-	-	-	-	3	-	1
009. Tegal Kerta	-	-	1	-	1	1	-
010. Padangsambian	-	-	1	-	3	1	-
011. Padangsambian Kaja	-	1	-	-	3	-	-
Denpasar Barat 2013	0	1	19	3	31	4	7
2012	0	1	24	4	40	1	22
2011	1	1	23	4	45	1	18
2010	0	0	38	4	64	2	11
2009	-	-	23	3	41	2	13

Sumber : Polsek Denpasar Barat

Lanjutan TABEL 6.1

Desa/Kelurahan	Perzi- nahan	Pemal- suan	Kenak alan Rema- ja	Curan mor	Narko- tika	Kecela kaan Lalin	Penipu- an
(1)	(9)	(10)	(11)	(12)	(13)	(14)	(15)
001. Padangsambian Klod	-	-	-	2	-	-	-
002. Pemecutan Klod	-	-	-	7	1	-	1
003. Dauh Puri Kauh	-	-	-	10	-	-	4
004. Dauh Puri Klod	-	-	-	7	-	-	-
005. Dauh Puri	-	-	-	4	1	-	2
006. Dauh Puri Kangin	-	-	-	2	-	-	2
007. Pemecutan	-	-	-	6	-	-	-
008. Tegal Harum	-	-	-	8	-	-	1
009. Tegal Kerta	-	-	-	2	-	-	1
010. Padangsambian	-	-	-	4	-	-	1
011. Padangsambian Kaja	-	-	-	-	-	-	-
Denpasar Barat 2013	0	-	-	52	2	-	12
2012	0	-	-	16	2	-	6
2011	1	-	-	2	-	-	5
2010	-	-	-	-	2	-	8
2009	-	-	-	1	4	-	5

Sumber : Polsek Denpasar Barat

Lanjutan TABEL 6.1

Desa/Kelurahan	Pengru- sakan	Keba- karan	Peng- gelapan	Banjir	Lainnya
(1)	(16)	(17)	(18)	(19)	(20)
001. Padangsambian Klod	-	1	1	-	4
002. Pemecutan Klod	-	1	-	-	3
003. Dauh Puri Kauh	-	-	-	-	-
004. Dauh Puri Klod	-	1	1	-	1
005. Dauh Puri	-	-	-	-	1
006. Dauh Puri Kangin	-	1	1	-	1
007. Pemecutan	-	1	1	-	-
008. Tegal Harum	-	1	-	-	2
009. Tegal Kerta	-	1	1	-	-
010. Padangsambian	2	-	1	1	3
011. Padangsambian Kaja	1	-	-	1	1
Denpasar Barat 2013	3	7	6	2	16
2012	3	6	13	2	50
2011	-	11	10	1	46
2010	2	7	7	-	32
2009	1	8	7	-	11

Sumber : Polsek Denpasar Barat

TABEL 6.2 : BANYAKNYA POS KEAMANAN MENURUT JENISNYA DAN JUMLAH PERSONILNYA KEADAAN AKHIR TAHUN 2013

Desa/Kelurahan	Jenis Pos Keamanan					
	Bimas		Babinsa		Hansip	
	Jumlah	Personil	Jumlah	Personil	Jumlah	Personil
(1)	(2)	(3)	(4)	(5)	(6)	(7)
001. Padangsambian Klod	1	1	1	1	1	31
002. Pemecutan Klod	1	1	2	2	1	31
003. Dauh Puri Kauh	1	1	1	1	1	31
004. Dauh Puri Klod	1	1	1	1	1	31
005. Dauh Puri	1	1	1	1	1	31
006. Dauh Puri Kangin	1	1	1	1	1	31
007. Pemecutan	-	-	1	1	1	31
008. Tegal Harum	1	1	1	1	1	31
009. Tegal Kerta	1	1	1	1	1	31
010. Padangsambian	1	1	1	1	1	31
011. Padangsambian Kaja	1	1	1	1	1	31
Denpasar Barat 2013	10	10	12	12	11	341
2012	10	10	12	12	11	341
2011	11	11	11	11	11	349
2010	11	11	11	11	11	375
2009	11	11	11	11	11	720

Sumber : Polsek Denpasar Barat

**TABEL 7.1 : BANYAKNYA PENDUDUK DIRINCI MENURUT AGAMA
KEADAAN AKHIR TAHUN 2013**

Desa/Kelurahan	Islam	Katolik	Kristen	Hindu	Budha	Jumlah
(1)	(2)	(3)	(4)	(5)	(6)	(7)
001. Padangsambian Klod	7 157	827	1 634	20 827	353	30 798
002. Pemecutan Klod	15 649	1 003	2 128	21 391	1 008	41 179
003. Dauh Puri Kauh	7 771	1 154	786	16 339	216	26 266
004. Dauh Puri Klod	5 695	1 485	2 165	12 230	1 126	22 701
005. Dauh Puri	4 525	324	745	10 407	75	16 078
006. Dauh Puri Kangin	702	78	241	4 335	533	5 889
007. Pemecutan	6 715	1 338	1 421	16 761	1 375	27 611
008. Tegal Harum	4 792	622	875	9 752	163	16 205
009. Tegal Kerta	10 057	507	905	8 815	315	20 600
010. Padangsambian	10 057	507	914	8 815	315	20 609
011. Padangsambian Kaja	2 408	451	931	13 386	468	17 644
Denpasar Barat 2013	75 529	8 298	12 748	143 059	5 947	245 580
2012	74 459	8 180	12 567	141 032	5 863	242 100
2011	37 147	13 419	12 175	159 410	12 031	234 182
2010	34 277	13 208	11 960	155 147	11 843	226 435
2009	28 612	3 526	2 081	151 433	2 040	187 692

Sumber : Kantor Kementerian Agama Kota Denpasar

TABEL 7.2 : BANYAKNYA TEMPAT IBADAH DIRINCI MENURUT JENISNYA KEADAAN AKHIR TAHUN 2013

Desa/Kelurahan	Masjid	Langgar	Gereja	Pura	Vihara
(1)	(2)	(3)	(4)	(5)	(6)
001. Padangsambian Klod	-	5	-	4	1
002. Pemecutan Klod	2	4	6	28	-
003. Dauh Puri Kauh	-	1	1	12	-
004. Dauh Puri Klod	1	6	1	3	-
005. Dauh Puri	6	6	3	2	1
006. Dauh Puri Kangin	1	1	1	11	-
007. Pemecutan	1	3	2	18	-
008. Tegal Harum	-	2	1	8	2
009. Tegal Kerta	2	5	-	10	-
010. Padangsambian	-	4	3	26	1
011. Padangsambian Kaja	1	4	4	43	-
Denpasar Barat 2013	14	41	22	165	5
2012	14	41	22	165	5
2011	14	36	11	165	4
2010	14	31	11	165	4
2009	10	14	12	153	2

Sumber : Kantor Kementerian Agama Kota Denpasar

TABEL 8.1 : LUAS DESA DAN LUAS SAWAH DIRINCI MENURUT PENGGUNAANNYA SERTA JENIS PENGAIRANNYA KEADAAN AKHIR TAHUN 2013

Desa/Kelurahan	Luas Desa		Luas sawah yang dapat diusahakan dipanen 2 atau lebih setahun (Ha)		
	Tanah Sawah	Tanah Kering	Irigasi Teknis	Irigasi 1/2 Teknis	Irigasi Sederhana
(1)	(2)	(3)	(4)	(5)	(6)
001. Padangsambian Klod	66,00	279,00	-	66,00	-
002. Pemecutan Klod	155,00	409,00	-	155,00	-
003. Dauh Puri Kauh	-	138,00	-	-	-
004. Dauh Puri Klod	-	187,00	-	-	-
005. Dauh Puri	-	59,00	-	-	-
006. Dauh Puri Kangin	-	58,00	-	-	-
007. Pemecutan	-	198,00	-	-	-
008. Tegal Harum	-	23,00	-	-	-
009. Tegal Kerta	-	23,00	-	-	-
010. Padangsambian	-	364,00	-	-	-
011. Padangsambian Kaja	35,00	362,00	-	35,00	-
Denpasar Barat 2013	256,00	2 150,00	-	256,00	-
2012	256,00	2 150,00	-	256,00	-
2011	256,00	2 150,00	-	256,00	-
2010	256,00	2 150,00	-	256,00	-
2009	269,00	2 137,00	-	269,00	-

Sumber : Kantor Dinas Pertanian Tanaman Pangan dan Hortikultura Kota Denpasar

TABEL 8.2 : LUAS TANAM, LUAS PANEN DAN PRODUKSI PADI SAWAH DAN PADI LADANG KEADAAN AKHIR TAHUN 2013

Desa/Kelurahan	Padi Sawah			Padi Ladang		
	Luas Tanam (Ha)	Luas Panen (Ha)	Produksi (Ton)	Luas Tanam (Ha)	Luas Panen (Ha)	Produksi (Ton)
(1)	(2)	(3)	(4)	(5)	(6)	(7)
001. Padangsambian Klod	104,21	104,21	1 584,40	-	-	-
002. Pemecutan Klod	212,77	212,77	142,36	-	-	-
003. Dauh Puri Kauh	-	-	-	-	-	-
004. Dauh Puri Klod	-	-	-	-	-	-
005. Dauh Puri	-	-	-	-	-	-
006. Dauh Puri Kangin	-	-	-	-	-	-
007. Pemecutan	-	-	-	-	-	-
008. Tegal Harum	-	-	-	-	-	-
009. Tegal Kerta	-	-	-	-	-	-
010. Padangsambian	-	-	-	-	-	-
011. Padangsambian Kaja	216,02	216,02	1 693,63	-	-	-
Denpasar Barat 2013	533,00	533,00	3 420,39	-	-	-
2012	491,00	491,00	2 787,00	-	-	-
2011	366,00	472,00	2 297,00	-	-	-
2010	511,00	1 050,00	3 292,00	-	-	-
2009	602,00	718,00	4 747,00	-	-	-

Sumber : Kantor Dinas Pertanian Tanaman Pangan dan Hortikultura Kota Denpasar

TABEL 8.3 : LUAS TANAM, LUAS PANEN DAN PRODUKSI JAGUNG DAN KACANG TANAH KEADAAN AKHIR TAHUN 2013

Desa/Kelurahan	Jagung			Kacang Tanah		
	Luas Tanam (Ha)	Luas Panen (Ha)	Produksi (Ton)	Luas Tanam (Ha)	Luas Panen (Ha)	Produksi (Ton)
(1)	(2)	(3)	(4)	(5)	(6)	(7)
001. Padangsambian Klod	-	-	-	-	-	-
002. Pemecutan Klod	-	-	-	-	-	-
003. Dauh Puri Kauh	-	-	-	-	-	-
004. Dauh Puri Klod	-	-	-	-	-	-
005. Dauh Puri	-	-	-	-	-	-
006. Dauh Puri Kangin	-	-	-	-	-	-
007. Pemecutan	-	-	-	-	-	-
008. Tegal Harum	-	-	-	-	-	-
009. Tegal Kerta	-	-	-	-	-	-
010. Padangsambian	-	-	-	-	-	-
011. Padangsambian Kaja	-	-	-	-	-	-
Denpasar Barat 2013	-	-	-	-	-	-
2012	-	-	-	-	-	-
2011	-	-	-	-	-	-
2010	-	-	-	-	-	-
2009	-	-	-	-	-	-

Sumber : Kantor Dinas Pertanian Tanaman Pangan dan Hortikultura Kota Denpasar

TABEL 8.4 : LUAS TANAM, LUAS PANEN DAN PRODUKSI UBI JALAR DAN UBI KAYU KEADAAN AKHIR TAHUN 2013

Desa/Kelurahan	Ubi Jalar			Ubi Kayu		
	Luas Tanam (Ha)	Luas Panen (Ha)	Produksi (Ton)	Luas Tanam (Ha)	Luas Panen (Ha)	Produksi (Ton)
(1)	(2)	(3)	(4)	(5)	(6)	(7)
001. Padangsambian Klod	-	-	-	-	-	-
002. Pemecutan Klod	-	-	-	-	-	-
003. Dauh Puri Kauh	-	-	-	-	-	-
004. Dauh Puri Klod	-	-	-	-	-	-
005. Dauh Puri	-	-	-	-	-	-
006. Dauh Puri Kangin	-	-	-	-	-	-
007. Pemecutan	-	-	-	-	-	-
008. Tegal Harum	-	-	-	-	-	-
009. Tegal Kerta	-	-	-	-	-	-
010. Padangsambian	-	-	-	-	-	-
011. Padangsambian Kaja	-	-	-	-	-	-
Denpasar Barat 2013	-	-	-	-	-	-
2012	-	-	-	-	-	-
2011	-	-	-	-	-	-
2010	-	-	-	-	-	-
2009	-	-	-	-	-	-

Sumber : Kantor Dinas Pertanian Tanaman Pangan dan Hortikultura Kota Denpasar

TABEL 8.5 : LUAS TANAM DAN PRODUKSI TANAMAN PERKEBUNAN RAKYAT MENURUT JENIS TANAMAN KEADAAN AKHIR TAHUN 2013

Desa/Kelurahan	Kelapa		Jambu Mete		Tembakau	
	Luas Tanam (Ha)	Produksi (Ton)	Luas Tanam (Ha)	Produksi (Ton)	Luas Tanam (Ha)	Produksi (Ton)
(1)	(2)	(3)	(4)	(5)	(6)	(7)
001. Padangsambian Klod	-	-	-	-	-	-
002. Pemecutan Klod	-	-	-	-	-	-
003. Dauh Puri Kauh	-	-	-	-	-	-
004. Dauh Puri Klod	-	-	-	-	-	-
005. Dauh Puri	-	-	-	-	-	-
006. Dauh Puri Kangin	-	-	-	-	-	-
007. Pemecutan	-	-	-	-	-	-
008. Tegal Harum	-	-	-	-	-	-
009. Tegal Kerta	-	-	-	-	-	-
010. Padangsambian	-	-	-	-	-	-
011. Padangsambian Kaja	-	-	-	-	-	-
Denpasar Barat 2013	-	-	-	-	-	-
2012	-	-	-	-	-	-
2011	-	-	-	-	-	-
2010	-	-	-	-	-	-
2009	-	-	-	-	-	-

Sumber : Kantor Dinas Pertanian Tanaman Pangan dan Hortikultura Kota Denpasar

TABEL 8.6 : LUAS TANAM, LUAS PANEN DAN PRODUKSI KACANG KEDELAI DAN SEMANGKA KEADAAN AKHIR TAHUN 2013

Desa/Kelurahan	Kacang Kedelai			Semangka		
	Luas Tanam (Ha)	Luas Panen (Ha)	Produksi (Ton)	Luas Tanam (Ha)	Luas Panen (Ha)	Produksi (Ton)
(1)	(2)	(3)	(4)	(5)	(6)	(7)
001. Padangsambian Klod	116,00	116,00	141,27	-	-	-
002. Pemecutan Klod	-	-	-	-	-	-
003. Dauh Puri Kauh	-	-	-	-	-	-
004. Dauh Puri Klod	-	-	-	-	-	-
005. Dauh Puri	-	-	-	-	-	-
006. Dauh Puri Kangin	-	-	-	-	-	-
007. Pemecutan	-	-	-	-	-	-
008. Tegal Harum	-	-	-	-	-	-
009. Tegal Kerta	-	-	-	-	-	-
010. Padangsambian	-	-	-	-	-	-
011. Padangsambian Kaja	-	-	-	-	-	-
Denpasar Barat 2013	116,00	116,00	141,27	-	-	-
2012	1,00	1,00	1,00	-	-	-
2011	25,00	25,00	37,00	-	-	-
2010	92,00	92,00	135,00	-	-	-
2009	-	-	-	-	-	-

Sumber : Kantor Dinas Pertanian Tahunan Pangan dan Hortikultura Kota Denpasar

**TABEL 8.7 : BANYAKNYA TERNAK DIRINCI MENURUT JENISNYA
KEADAAN AKHIR TAHUN 2013**

Desa/Kelurahan	Jenis Ternak				
	Sapi	Babi	Kerbau	Kambing/ Domba	Kuda
(1)	(2)	(3)	(4)	(5)	(6)
001. Padangsambian Klod	350	1 035	-	-	-
002. Pemecutan Klod	229	821	-	9	-
003. Dauh Puri Kauh	29	193	-	7	-
004. Dauh Puri Klod	-	-	-	-	-
005. Dauh Puri	-	-	-	-	-
006. Dauh Puri Kangin	-	-	-	-	-
007. Pemecutan	15	25	-	-	-
008. Tegal Harum	20	-	-	-	-
009. Tegal Kerta	-	-	-	-	-
010. Padangsambian	276	750	-	-	-
011. Padangsambian Kaja	477	2 022	-	25	-
Denpasar Barat 2013	1 396	4 846	-	41	-
2012	1 523	5 671	-	-	-
2011	1 523	6 438	-	19	-
2010	2 190	6 278	-	51	-
2009	1 565	4 344	-	16	21

Sumber : Kantor Dinas Peternakan Perikanan dan Kelautan Kota Denpasar

TABEL 8.8 : BANYAKNYA UNGGAS DIRINCI MENURUT JENISNYA DAN HASILNYA KEADAAN AKHIR TAHUN 2013

Desa/Kelurahan	Ayam		Telor				
	Buras	Ras	Itik	Kelinci	Ayam		Itik
					Buras	Ras	
(1)	(2)	(3)	(4)	(5)	(6)	(7)	(8)
001. Padangsambian Klod	3 868	-	56	-	-	-	-
002. Pemecutan Klod	3 517	-	23	-	-	-	-
003. Dauh Puri Kauh	1 613	-	15	-	-	-	-
004. Dauh Puri Klod	1 829	-	-	-	-	-	-
005. Dauh Puri	1 389	-	-	-	-	-	-
006. Dauh Puri Kangin	939	-	-	-	-	-	-
007. Pemecutan	3 220	-	-	-	-	-	-
008. Tegal Harum	1 562	-	-	-	-	-	-
009. Tegal Kerta	1 051	-	-	-	-	-	-
010. Padangsambian	2 616	-	45	-	-	-	-
011. Padangsambian Kaja	2 500	-	18	-	-	-	-
Denpasar Barat 2013	24 104	-	157	-	-	-	-
2012	23 581	-	-	-	-	-	-
2011	24 042	-	942	-	-	-	-
2010	29 289	-	639	-	-	-	-
2009	28 846	-	552	-	-	-	-

Sumber : Kantor Dinas Peternakan Perikanan dan Kelautan Kota Denpasar

**TABEL 9.1 : BANYAKNYA PENDUDUK YANG BERUSAHA DIBIDANG
ANGKUTAN MENURUT JENIS ANGKUTAN KEADAAN AKHIR
TAHUN 2013**

Desa/Kelurahan	Dokar	Ojek Sepe- da Motor	Pick Up	Mini Bus	truk dan Taksi	Sedan dan roda 3/4	Bemo tidak ber- motor	Para- hu tidak ber- motor
(1)	(2)	(3)	(4)	(5)	(6)	(7)	(8)	(9)
001. Padangsambian Klod	-	30	41	49	31	50	71	-
002. Pemecutan Klod	-	37	44	31	32	89	81	-
003. Dauh Puri Kauh	-	30	21	19	40	67	59	-
004. Dauh Puri Klod	-	17	30	23	25	81	60	-
005. Dauh Puri	-	14	35	25	41	66	56	-
006. Dauh Puri Kangin	-	19	30	37	19	41	32	-
007. Pemecutan	-	28	32	73	29	39	30	-
008. Tegal Harum	-	25	29	78	23	29	27	-
009. Tegal Kerta	-	27	37	19	27	37	34	-
010. Padangsambian	-	39	48	30	39	32	32	-
011. Padangsambian Kaja	-	35	38	22	47	29	29	-
Denpasar Barat 2013	0	301	383	405	353	559	511	-
2012	0	278	359	379	330	523	479	-
2011	10	260	336	355	309	490	448	-
2010	13	250	319	346	297	475	485	-
2009	13	245	300	344	308	467	484	-

Sumber : Kantor Desa/Kelurahan

TABEL 9.2 : BANYAKNYA KENDARAAN BERMOTOR MENURUT JENISNYA KEADAAN AKHIR TAHUN 2013

Desa/Kelurahan	Jenis Kendaraan Bermotor						
	Sepe- da motor	Taksi	Bemo roda 4	Bus/ Mini Bus	Truk	Pick Up	Lain- nya
(1)	(2)	(3)	(4)	(5)	(6)	(7)	(8)
001. Padangsambian Klod	4 332	57	67	49	37	47	-
002. Pemecutan Klod	12 348	101	72	47	35	35	-
003. Dauh Puri Kauh	6 331	87	67	27	36	24	-
004. Dauh Puri Klod	6 824	71	78	25	35	23	-
005. Dauh Puri	5 466	82	64	32	31	28	-
006. Dauh Puri Kangin	1 324	49	43	35	24	35	-
007. Pemecutan	4 103	50	42	83	31	31	-
008. Tegal Harum	3 560	45	32	73	28	30	-
009. Tegal Kerta	5 509	43	36	23	29	41	-
010. Padangsambian	5 133	53	35	36	42	52	-
011. Padangsambian Kaja	3 083	30	34	25	47	38	-
Denpasar Barat 2013	57 736	667	568	456	370	384	-
2012	54 052	615	524	421	346	355	-
2011	50 603	576	491	394	324	332	-
2010	49 577	560	543	419	350	343	-
2009	48 800	560	560	411	374	348	-

Sumber : Kantor Desa/Kelurahan

TABEL 9.3 : BANYAKNYA KENDARAAN TIDAK BERMOTOR MENURUT JENISNYA KEADAAN AKHIR TAHUN 2013

Desa/Kelurahan	Jenis Kendaraan Tidak Bermotor			
	Sepeda	Dokar/ delman	Gerobak	Lainnya
(1)	(2)	(3)	(4)	(5)
001. Padangsambian Klod	581	-	-	-
002. Pemecutan Klod	751	-	-	-
003. Dauh Puri Kauh	520	-	-	-
004. Dauh Puri Klod	495	-	-	-
005. Dauh Puri	820	-	-	-
006. Dauh Puri Kangin	959	-	-	-
007. Pemecutan	634	-	-	-
008. Tegal Harum	658	-	-	-
009. Tegal Kerta	712	-	-	-
010. Padangsambian	500	-	-	-
011. Padangsambian Kaja	389	-	-	-
Denpasar Barat 2013	7 020	0	-	-
2012	7 020	0	-	-
2011	6 572	10	-	-
2010	6 349	10	-	-
2009	6 203	10	-	-

Sumber : Kantor Desa/Kelurahan

TABEL 9.4 : BANYAKNYA SARANA KOMUNIKASI DIRINCI MENURUT JENISNYA KEADAAN AKHIR TAHUN 2013

Desa/Kelurahan	Kantor Pos	Kantor Pos Pembantu	Kantor Telepon tu	Pesawat		
				Televisi	Radio	Telepon
(1)	(2)	(3)	(4)	(5)	(6)	(7)
001. Padangsambian Klod	-	-	-	8 196	5 123	2 026
002. Pemecutan Klod	1	-	-	17 314	2 355	1 688
003. Dauh Puri Kauh	-	-	-	8 626	2 742	2 026
004. Dauh Puri Klod	1	-	1	5 704	1 391	1 097
005. Dauh Puri	-	-	-	3 177	1 215	2 668
006. Dauh Puri Kangin	-	-	-	1 242	1 715	1 044
007. Pemecutan	1	-	-	6 977	4 626	4 173
008. Tegai Harum	-	-	-	4 140	3 336	2 146
009. Tegai Kerta	1	-	-	6 661	2 735	3 266
010. Padangsambian	1	-	-	11 845	5 168	1 583
011. Padangsambian Kaja	-	-	-	6 995	6 156	1 628
Denpasar Barat 2013	5	-	1	80 876	36 046	23 346
2012	5	-	1	74 648	33 746	21 548
2011	5	-	1	69 885	31 593	20 173
2010	5	-	1	67 504	30 518	19 484
2009	5	-	1	47 149	20 057	12 850

Sumber : Kantor Desa/Kelurahan

**TABEL 10.1 : BANYAKNYA SWADAYA MASYARAKAT UNTUK MENUNJANG
PEMBANGUNAN DESA 2009 - 2013 (Ribuan Rupiah)**

Desa/Kelurahan	2009	2010	2011	2012	2013
(1)	(2)	(3)	(4)	(5)	(6)
001. Padangsambian Klod	244 495 220	1 895 820	3 094 180 000	668 920 000	2 260 180
002. Pemecutan Klod	3 108 000	3 106 253	1 971 870	659 606	1 998 770
003. Dauh Puri Kauh	1 103 000	1 492 000	533 000	-	550 000
004. Dauh Puri Klod	231 723	338 828	553 701	44 414	1 203 122
005. Dauh Puri	65 193 460	566 065	513 868	148 242	687 968
006. Dauh Puri Kangin	491 641	1 442 695	2 040 580	864 650	1 248 099
007. Pemecutan	1 211 000	675 000	1 922 000	582 000 000	1 871 000
008. Tegal Harum	386 540 590	1 052 800	834 800	-	840 000
009. Tegal Kerta	2 454 194	435 796	452 915	44 910	1 258 535
010. Padangsambian	410 100	490 500	1 719 000	212 000	464 000
011. Padangsambian Kaja	1 029 692	1 850 300	824 273 500	637 000	1 151 000
Denpasar Barat 2013	706 268 620	13 346 057	3 928 995 234	1 253 530 822	13 532 674
2012	10 815 368	706 268 620	13 346 057	3 928 995 234	1 253 530 822
2011	3 856 855	10 815 368	706 268 620	13 346 057	3 928 995 234

Sumber : Kantor BPM dan Pemdes Kota Denpasar

TABEL 11.1 : BANYAKNYA PERUSAHAAN BANK DAN JUMLAH TENAGA KERJA DIRINCI MENURUT JENISNYA KEADAAN AKHIR TAHUN 2013

Desa/Kelurahan	Bank Pemerintah		Bank Daerah		Bank Swasta		Bank Desa	
	Jumlah	Tenaga	Jumlah	Tenaga	Jumlah	Tenaga	Jumlah	Tenaga
(1)	(2)	(3)	(4)	(5)	(6)	(7)	(8)	(9)
001. Padangsambian Klod	2	20	-	-	-	-	-	-
002. Pemecutan Klod	5	84	-	-	-	-	-	-
003. Dauh Puri Kauh	6	67	-	-	-	-	-	-
004. Dauh Puri Klod	8	98	-	-	2	163	-	-
005. Dauh Puri	-	-	-	-	-	-	2	9
006. Dauh Puri Kangin	4	39	-	-	3	318	-	-
007. Pemecutan	5	77	-	-	2	132	1	12
008. Tegai Harum	-	-	-	-	-	-	-	-
009. Tegai Kerta	2	23	-	-	-	-	-	-
010. Padangsambian	7	60	-	-	-	-	1	16
011. Padangsambian Kaja	-	-	-	-	-	-	-	-
Denpasar Barat 2013	39	468	-	-	7	613	4	37
2012	39	468	-	-	7	613	4	37
2011	9	408	-	-	7	613	4	37
2010	9	408	-	-	7	613	4	37
2009	6	408	-	-	7	613	3	37

Sumber : Kantor Desa/Kelurahan

TABEL 11.2 : BANYAKNYA PERUSAHAAN INDUSTRI DAN TENAGA KERJA DIRINCI MENURUT JENISNYA KEADAAN AKHIR TAHUN 2013

Desa/Kelurahan	Besar		Sedang		Kecil		Kerajinan		Jumlah	
	Jm I Kerja	Tng Kerja	Jml	Tng Kerja	Jml	Tng Kerja	Jml	Tng Kerja	Jml	Tng Kerja
(1)	(2)	(3)	(4)	(5)	(6)	(7)	(8)	(9)	(10)	(11)
001. Padangsembian Klod	2	450	3	103	47	371	57	98	109	1 022
002. Pemecutan Klod	3	1 731	13	384	178	2 191	182	405	376	4 711
003. Dauh Puri Kauh	1	26	11	433	42	259	61	155	115	873
004. Dauh Puri Klod	1	27	10	346	14	130	35	86	60	589
005. Dauh Puri	1	239	1	70	12	70	49	97	63	476
006. Dauh Puri Kangin	-	-	4	166	5	29	21	35	30	230
007. Pemecutan	-	-	6	225	20	140	44	103	70	468
008. Tegal Harum	-	-	1	25	19	172	48	105	68	302
009. Tegal Kerta	-	-	3	91	27	227	64	146	94	464
010. Padangsembian	2	244	15	467	15	164	80	184	112	1 059
011. Padangsembian Kaja	1	166	10	356	25	165	84	187	120	874
Denpasar Barat 2013	11	2 883	77	2 666	404	3 918	725	1 601	1 217	11 068
2012	11	2 883	127	3 576	408	3 343	699	1 965	1 245	11 767
2011	9	2 830	121	3 438	399	3 256	699	1 965	1 228	11 489
2010	9	2 830	121	3 438	399	3 256	699	1 965	1 228	11 489
2009	8	2 564	64	2 222	172	2 223	488	1 435	700	8 444

Sumber : Kantor Dinas Perindustrian dan Perdagangan Kota Denpasar

TABEL 11.3 : BANYAKNYA INDUSTRI BESAR DIRINCI MENURUT KELOMPOK INDUSTRI DAN JUMLAH TENAGA KERJANYA KEADAAN AKHIR TAHUN 2013

Desa/Kelurahan	Makanan/ Minuman		Tekstil		Kayu		Kertas		Kimia	
	Jml	Tng Kerja	Jml	Tng Kerja	Jml	Tng Kerja	Jml	Tng Kerja	Jml	Tng Kerja
(1)	(2)	(3)	(4)	(5)	(6)	(7)	(8)	(9)	(10)	(11)
001. Padangsambian Klod	1	184	1	221	-	-	-	-	-	-
002. Pemecutan Klod	-	-	3	1 731	-	-	-	-	-	-
003. Dauh Puri Kauh	1	26	-	-	-	-	-	-	-	-
004. Dauh Puri Klod	-	-	-	-	-	-	1	27	-	-
005. Dauh Puri	1	239	-	-	-	-	-	-	-	-
006. Dauh Puri Kangin	-	-	-	-	-	-	-	-	-	-
007. Pemecutan	-	-	-	-	-	-	-	-	-	-
008. Tegal Harum	-	-	-	-	-	-	-	-	-	-
009. Tegal Kerta	-	-	-	-	-	-	-	-	-	-
010. Padangsambian	-	-	2	244	-	-	-	-	-	-
011. Padangsambian Kaja	-	-	-	-	-	-	1	166	-	-
Denpasar Barat 2013	3	449	6	2 196	-	-	2	193	-	-
2012	3	449	6	2 196	-	-	2	193	-	-
2011	2	423	6	2 196	-	-	1	166	-	-
2010	2	423	6	2 196	-	-	1	166	-	-
2009	1	239	6	2 159	-	-	1	166	-	-

Sumber : Kantor Dinas Perindustrian dan Perdagangan Kota Denpasar

Lanjutan TABEL 11.3

Desa/Kelurahan	Brg dari Logam		Brg dari bkn Logam		Besi Baja		Lainnya		Jumlah	
	Jml	Tng Kerja	Jml	Tng Kerja	Jml	Tng Kerja	Jml	Tng Kerja	Jml	Tng Kerja
(1)	(12)	(13)	(14)	(15)	(16)	(17)	(18)	(19)	(20)	(21)
001. Padangsambian Klod	-	-	-	-	-	-	-	-	2	405
002. Pemecutan Klod	-	-	-	-	-	-	-	-	3	1 731
003. Dauh Puri Kauh	-	-	-	-	-	-	-	-	1	26
004. Dauh Puri Klod	-	-	-	-	-	-	-	-	1	27
005. Dauh Puri	-	-	-	-	-	-	-	-	1	239
006. Dauh Puri Kangin	-	-	-	-	-	-	-	-	-	-
007. Pemecutan	-	-	-	-	-	-	-	-	-	-
008. Tegal Harum	-	-	-	-	-	-	-	-	-	-
009. Tegal Kerta	-	-	-	-	-	-	-	-	-	-
010. Padangsambian	-	-	-	-	-	-	-	-	2	244
011. Padangsambian Kaja	-	-	-	-	-	-	-	-	1	166
Denpasar Barat 2013	-	-	-	-	-	-	-	-	11	2 838
2012	-	-	-	-	-	-	-	-	11	2 838
2011	-	-	-	-	-	-	-	-	9	2 785
2010	-	-	-	-	-	-	-	-	9	2 785
2009	-	-	-	-	-	-	-	-	8	2 564

Sumber : Kantor Dinas Perindustrian dan Perdagangan Kota Denpasar

TABEL 11.4 : BANYAKNYA INDUSTRI SEDANG DIRINCI MENURUT KELOMPOK INDUSTRI DAN JUMLAH TENAGA KERJANYA KEADAAN AKHIR TAHUN 2013

Desa/Kelurahan	Makanan/ Minuman		Tekstil		Kayu		Kertas		Kimia	
	Jml	Tng Kerja	Jml	Tng Kerja	Jml	Tng Kerja	Jml	Tng Kerja	Jml	Tng Kerja
(1)	(2)	(3)	(4)	(5)	(6)	(7)	(8)	(9)	(10)	(11)
001. Padangsambian Klod	-	-	1	50	1	38	-	-	-	-
002. Pemecutan Klod	1	30	1	42	4	177	2	41	-	-
003. Dauh Puri Kauh	2	40	7	330	-	-	1	30	-	-
004. Dauh Puri Klod	2	53	7	273	-	-	-	-	-	-
005. Dauh Puri	1	70	-	-	-	-	-	-	-	-
006. Dauh Puri Kangin	1	85	-	-	-	-	3	81	-	-
007. Pemecutan	1	24	2	101	-	-	1	25	-	-
008. Tegal Harum	-	-	1	25	-	-	-	-	-	-
009. Tegal Kerta	-	-	1	65	-	-	-	-	-	-
010. Padangsambian	1	23	11	363	2	51	-	-	1	30
011. Padangsambian Kaja	5	141	2	75	-	-	2	70	-	-
Denpasar Barat 2013	14	466	33	1 324	7	266	9	247	1	30
2012	17	487	82	2 220	7	266	9	297	1	30
2011	17	487	80	2 171	6	247	8	272	-	-
2010	17	487	80	2 171	6	247	8	272	-	-
2009	8	263	60	2 055	3	95	-	-	-	-

Sumber : Kantor Dinas Perindustrian dan Perdagangan Kota Denpasar

Lanjutan TABEL 11.4

Desa/Kelurahan	Brg dari Logam		Brg dari bkn Logam		Besi Baja		Lainnya		Jumlah	
	Jml	Tng Kerja	Jml	Tng Kerja	Jml	Tng Kerja	Jml	Tng Kerja	Jml	Tng Kerja
(1)	(12)	(13)	(14)	(15)	(16)	(17)	(18)	(19)	(20)	(21)
001. Padangsambian Klod	-	-	-	-	-	-	1	15	3	103
002. Pemecutan Klod	1	53	-	-	-	-	4	41	13	384
003. Dauh Puri Kauh	1	33	-	-	-	-	-	-	11	433
004. Dauh Puri Klod	1	20	-	-	-	-	-	-	10	346
005. Dauh Puri	-	-	-	-	-	-	-	-	1	70
006. Dauh Puri Kangin	-	-	-	-	-	-	-	-	4	166
007. Pemecutan	-	-	-	-	-	-	2	75	6	225
008. Tegal Harum	-	-	-	-	-	-	-	-	1	25
009. Tegal Kerta	-	-	-	-	-	-	2	26	3	91
010. Padangsambian	-	-	-	-	-	-	-	-	15	467
011. Padangsambian Kaja	1	70	-	-	-	-	-	-	10	356
Denpasar Barat 2013	4	176	-	-	-	-	9	157	77	2 666
2012	4	145	-	-	-	-	7	131	127	3 576
2011	4	145	-	-	-	-	6	116	121	3 438
2010	4	145	-	-	-	-	6	116	121	3 438
2009	-	-	-	-	-	-	-	-	64	2 222

Sumber : Kantor Dinas Perindustrian dan Perdagangan Kota Denpasar

TABEL 11.5 : BANYAKNYA INDUSTRI KECIL DIRINCI MENURUT KELOMPOK INDUSTRI DAN JUMLAH TENAGA KERJANYA KEADAAN AKHIR TAHUN 2013

Desa/Kelurahan	Makanan/ Minuman		Tekstil		Kayu		Kertas		Kimia	
	Jml	Tng Kerja	Jml	Tng Kerja	Jml	Tng Kerja	Jml	Tng Kerja	Jml	Tng Kerja
(1)	(2)	(3)	(4)	(5)	(6)	(7)	(8)	(9)	(10)	(11)
001. Padangsambian Klod	1	34	14	149	4	40	1	13	-	-
002. Pemecutan Klod	88	852	12	794	30	193	20	158	-	-
003. Dauh Puri Kauh	5	21	25	162	1	6	2	13	-	-
004. Dauh Puri Klod	3	22	8	73	2	25	1	10	-	-
005. Dauh Puri	3	15	1	9	-	-	-	-	-	-
006. Dauh Puri Kangin	1	6	1	7	1	6	2	10	-	-
007. Pemecutan	5	23	2	28	1	5	3	15	-	-
008. Tegai Harum	7	48	2	40	1	6	-	-	-	-
009. Tegai Kerta	13	116	3	22	2	14	-	-	-	-
010. Padangsambian	1	50	2	28	-	-	1	10	1	6
011. Padangsambian Kaja	5	69	8	11	1	5	-	-	-	-
Denpasar Barat 2013	132	1 256	78	1 323	43	300	30	229	1	6
2012	70	523	151	1 306	28	257	28	239	1	6
2011	67	499	148	1 278	27	243	27	224	-	-
2010	67	499	148	1 278	27	243	27	224	-	-
2009	79	1 025	65	885	-	-	-	-	-	-

Sumber : Kantor Dinas Perindustrian dan Perdagangan Kota Denpasar

Lanjutan TABEL 11.5

Desa/Kelurahan	Brg dari Logam		Brg dari bkn Logam		Besi Baja		Lainnya		Jumlah	
	Jml	Tng Kerja	Jml	Tng Kerja	Jml	Tng Kerja	Jml	Tng Kerja	Jml	Tng Kerja
(1)	(12)	(13)	(14)	(15)	(16)	(17)	(18)	(19)	(20)	(21)
001. Padangsambian Klod	1	10	6	54	1	13	19	58	47	371
002. Pemecutan Klod	1	5	8	54	12	96	7	39	178	2 191
003. Dauh Puri Kauh	2	16	-	-	1	7	6	34	42	259
004. Dauh Puri Klod	-	-	-	-	-	-	-	-	14	130
005. Dauh Puri	-	-	-	-	-	-	8	46	12	70
006. Dauh Puri Kangin	-	-	-	-	-	-	-	-	5	29
007. Pemecutan	3	24	-	-	1	7	5	38	20	140
008. Tegal Harum	1	10	-	-	2	4	6	64	19	172
009. Tegal Kerta	1	11	-	-	-	-	8	64	27	227
010. Padangsambian	1	5	-	-	6	47	3	18	15	164
011. Padangsambian Kaja	2	17	-	-	3	25	6	38	25	165
Denpasar Barat 2013	12	98	14	108	26	199	68	399	404	3 918
2012	21	145	14	108	26	199	69	510	408	3 293
2011	21	145	14	108	26	199	69	510	399	3 206
2010	21	145	14	108	26	199	69	510	399	3 206
2009	6	78	15	146	-	-	-	-	165	2 134

Sumber : Kantor Dinas Perindustrian dan Perdagangan Kota Denpasar

**TABEL 11.6 : BANYAKNYA INDUSTRI KERAJINAN RUMAH TANGGA
DIRINCI MENURUT KELOMPOK DAN JUMLAH TENAGA
KERJANYA KEADAAN AKHIR TAHUN 2013**

Desa/Kelurahan	Makanan/ Minuman		Tekstil		Kayu		Kertas		Kimia	
	Jml	Tng Kerja	Jml	Tng Kerja	Jml	Tng Kerja	Jml	Tng Kerja	Jml	Tng Kerja
(1)	(2)	(3)	(4)	(5)	(6)	(7)	(8)	(9)	(10)	(11)
001. Padangsambian Klod	9	13	1	1	2	4	8	17	-	-
002. Pemecutan Klod	48	96	14	40	4	5	51	129	-	-
003. Dauh Puri Kauh	31	72	11	30	2	6	5	11	-	-
004. Dauh Puri Klod	27	69	4	10	-	-	2	4	-	-
005. Dauh Puri	29	58	2	8	5	10	1	1	-	-
006. Dauh Puri Kangin	10	16	-	-	-	-	-	-	-	-
007. Pemecutan	19	44	1	3	1	2	6	15	-	-
008. Tegai Harum	27	54	5	14	9	25	2	3	-	-
009. Tegai Kerta	31	63	3	4	4	8	1	1	-	-
010. Padangsambian	2	3	44	87	3	8	-	-	-	-
011. Padangsambian Kaja	18	49	11	26	3	17	1	2	-	-
Denpasar Barat 2013	251	537	96	223	33	85	77	183	-	-
2012	226	546	166	402	55	147	74	182	-	-
2011	226	546	166	402	55	147	74	182	-	-
2010	226	546	166	402	55	147	74	182	-	-
2009	422	788	149	435	4	13	-	-	-	-

Sumber : Kantor Dinas Perindustrian dan Perdagangan Kota Denpasar

Lanjutan TABEL 11.6

Desa/Kelurahan	Brg dari Logam		Brg dari bkn Logam		Besi Baja		Lainnya		Jumlah	
	Jml	Tng Kerja	Jml	Tng Kerja	Jml	Tng Kerja	Jml	Tng Kerja	Jml	Tng Kerja
(1)	(12)	(13)	(14)	(15)	(16)	(17)	(18)	(19)	(20)	(21)
001. Padangsambian Klod	1	4	-	-	2	3	34	56	57	98
002. Pemecutan Klod	2	5	-	-	25	68	38	62	182	405
003. Dauh Puri Kauh	5	17	-	-	2	4	5	15	61	155
004. Dauh Puri Klod	-	-	-	-	1	2	1	1	35	86
005. Dauh Puri	1	3	-	-	-	-	11	17	49	97
006. Dauh Puri Kangin	1	3	-	-	-	-	10	16	21	35
007. Pemecutan	1	4	-	-	1	2	15	33	44	103
008. Tegal Harum	2	4	-	-	2	4	1	1	48	105
009. Tegal Kerta	3	9	-	-	-	-	22	61	64	146
010. Padangsambian	8	17	6	18	10	29	7	22	80	184
011. Padangsambian Kaja	10	10	8	22	-	-	33	61	84	187
Denpasar Barat 2013	34	76	14	40	43	112	177	345	725	1 601
2012	34	272	14	40	43	112	84	219	696	1 920
2011	34	272	14	40	43	112	84	219	696	1 920
2010	34	272	14	40	43	112	84	219	696	1 920
2009	39	293	18	54	-	-	-	-	632	1 583

Sumber : Kantor Dinas Perindustrian dan Perdagangan Kota Denpasar

TABEL 11.7 : BANYAKNYA HOTEL MENURUT JENISNYA DAN TENAGA KERJA KEADAAN AKHIR TAHUN 2013

Desa/Kelurahan	Hotel Bintang		Hotel Melati		Pondok Wisata		Jumlah	
	Jml	Tng Kerja	Jml	Tng Kerja	Jml	Tng Kerja	Jml	Tng Kerja
(1)	(2)	(3)	(4)	(5)	(6)	(7)	(8)	(9)
001. Padangsambian Klod	-	-	-	-	3	27	3	27
002. Pemecutan Klod	-	-	5	77	-	-	5	77
003. Dauh Puri Kauh	3	177	3	23	-	-	6	200
004. Dauh Puri Klod	-	-	12	164	2	7	14	171
005. Dauh Puri	-	-	5	16	-	-	5	16
006. Dauh Puri Kangin	-	-	6	16	-	-	6	16
007. Pemecutan	-	-	10	82	-	-	10	82
008. Tegal Harum	-	-	1	3	-	-	1	3
009. Tegal Kerta	-	-	-	-	-	-	-	-
010. Padangsambian	-	-	2	28	-	-	2	28
011. Padangsambian Kaja	-	-	-	-	-	-	-	-
Denpasar Barat 2013	3	177	44	409	5	34	52	620
2012	3	177	44	409	5	34	52	620
2011	1	26	38	400	5	17	44	443
2010	-	-	48	392	20	90	68	482
2009	-	-	48	419	7	40	53	445

Sumber : Kantor Dinas Pariwisata Kota Denpasar

DATA

Mencerdaskan Bangsa

Badan Pusat Statistik Kota Denpasar

Jl, Jalan Mulawarman No 11 (80111)

Telp. (0361) 418770, Fax. (0361) 434326

E-mail : bps5171@bps.go.id