

10 0305 1674

LABEL SEMENTARA SENSUS BARANG 2014			
Ruang	ID	Lokasi	Petugas
B2305	121.0304.0705/1	Kec-11	MSE



ISSN 0852 - 0226  
3324.A 0306

33240.050

KECAMATAN SINGOROJO DALAM ANGGARAN

# KECAMATAN SINGOROJO DALAM ANGKA TAHUN 2003



315.598  
Kec.  
Ind.  
*BPS* Badan Pusat Statistik

Disusun Oleh :  
KOORDINATOR STATISTIK  
KECAMATAN SINGOROJO

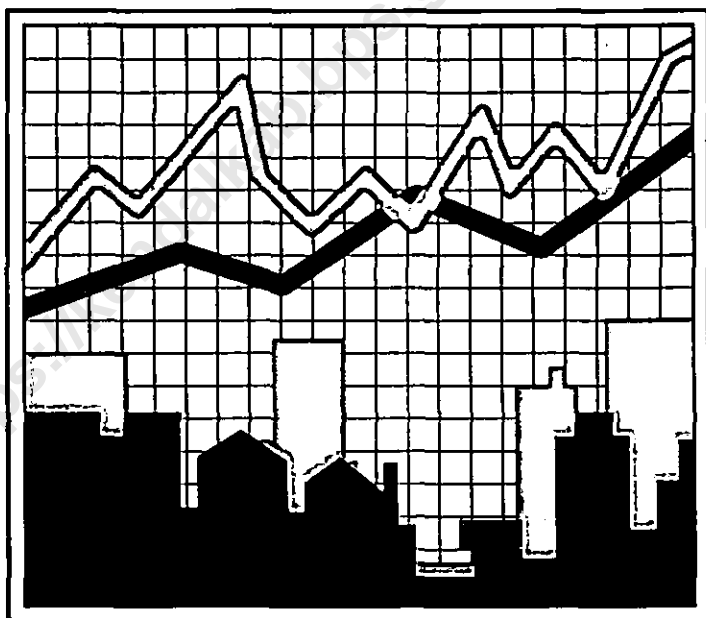
*BPS* **BADAN PUSAT STATISTIK KABUPATEN KENDAL**  
Jl. Pramuka ( Komplek Perkantoran ) Telp. (0294) 381461-383461 Fax. (0294) 383461  
E-mail : bps3324@semarang.wasantara.net.id

*BPS* *Badan Pusat Statistik Kabupaten Kendal*



ISSN 0852 - 0226  
3324.A 0306

# KECAMATAN SINGOROJO DALAM ANGKA TAHUN 2003



Disusun Oleh :  
KOORDINATOR STATISTIK  
KECAMATAN SINGOROJO

## KATA SAMBUTAN

Assalamu 'alaikum Wr. Wb.

Hakekat dan tujuan daripada penyusunan suatu rencana adalah merupakan upaya terwujudnya kondisi "Hari esok lebih baik daripada hari ini".

Dan didalam kebutuhan perencanaan pembangunan yang terpadu, sangat diperlukan data yang lengkap, akurat, dan *up to date*.


Maka saya menyambut gembira dengan diterbitkannya buku "KECAMATAN SINGOROJO DALAM ANGKA TAHUN 2003" oleh Koordinator Statistik.

Oleh karena tuntutan pembangunan yang selalu berkembang dan berkesinambungan diharapkan untuk penerbitan tahun-tahun mendatang lebih lengkap.:

Akhirnya saya sampaikan ucapan terima kasih kepada semua pihak yang terkait.

Semoga buku ini bermanfaat dan sampai tujuan.

Wassalamu 'alaikum Wr. Wb.



Singorojo, April 2004  
Kantor Kecamatan Singorojo

KEN SUSANTO, B.A.  
NIP. 500 055 426

**KATA PENGANTAR**

Buku "KECAMATAN SINGOROJO DALAM ANGKA TAHUN 2003" merupakan publikasi yang diterbitkan setiap tahun, dan pada hakekatnya dalam bentuk penyajiannya sama dengan publikasi terdahulu.

Keberhasilan penerbitan buku ini tidak lepas dari peran serta dan kerjasama yang baik semua pihak dengan Mantri Statistik.

Maka pada kesempatan ini kami sampaikan penghargaan dan ucapan terima kasih kepada:


1. Yang Terhormat Bapak Camat Singorojo;
2. Yang Terhormat Kepala Dinas/Instansi lintas sektoral serta jajaran perangkat desa yang telah memberikan datanya.

Kami menyadari penyajian buku ini masih belum dapat memenuhi tuntutan semua pihak, maka dengan penuh harap adanya masukan yang positif untuk penyempurnaan dan pengembangan berikutnya.

Akhirnya semoga buku ini bermanfaat dan berguna bagi semua pihak yang memerlukannya.

Singorojo, April 2004

Koordinator Statistik Kecamatan Singorojo



**S U H A R T O**  
NIP.340011528

## DAFTAR ISI

	hlm
Sambutan Camat Singorojo .....	i
Kata Pengantar .....	ii
Daftar isi .....	iii
Daftar Grafik .....	vi
Letak Geografis .....	viii
Peta Wilayah Kabupaten Kendal .....	1
Peta Wilayah Kecamatan Singorojo .....	2
<b>BAB I</b>	<b>PEMERINTAHAN</b>
Tabel 1.1 Luas Wilayah Dirinci Menurut Desa	3
Tabel 1.2 Jarak Desa ke Ibukota Kecamatan .	4
Tabel 1.3 Luas Wilayah Dirinci Menurut Peng gunaan .....	5
Tabel 1.4 Luas Tanah Sawah Menurut Jenis Pengairannya.....	7
Tabel 1.5 Luas Tanah Kering Menurut Jenis- nya.....	8
Tabel 1.6 Banyaknya Hari Hujan.....	10
Tabel 1.7 Banyaknya Curah Hujan.....	11
Tabel 2.1 Banyaknya Dusun/Dukuh, Rukun War- ga, dan Rukun Tetangga .....	12
Tabel 2.2 Banyaknya Balai Desa Dan Kantor Desa .....	13
Tabel 2.3 Banyaknya Perangkat Desa.....	14
<b>BAB II</b>	<b>SOSIAL KEPENDUDUKAN</b>
Tabel 3.1 Banyaknya Rumah Tangga dan Ba- ngunan Tempat Tinggal .....	15
Tabel 3.2 Kepadatan Rumah Tangga.....	16
Tabel 3.3 Banyaknya Keluarga Menurut Tahap- an.....	17

Tabel	3.4	Banyaknya Tempat Tinggal Penduduk	18
Tabel	3.5	Banyaknya Penduduk Dirinci Menurut Jenis Kelamin .....	19
Tabel	3.6	Kepadatan Penduduk Dirinci Per Desa.....	20
Tabel	3.7	Sex Ratio Penduduk Laki-laki Terhadap Perempuan.....	21
Tabel	3.8	Perkembangan Penduduk Per Tahun	22
Tabel	3.9	Banyaknya Penduduk Menurut Kelompok Umur Per Desa.....	23
Tabel	3.10	Banyaknya Penduduk Menurut Kelompok Umur dan Jenis Kelamin.....	28
Tabel	3.11	Banyaknya Penduduk Umur 5-6, 7-12, 13-15 .....	30
Tabel	3.12	Banyaknya Mutasi Penduduk .....	31
Tabel	3.13	Banyaknya Penduduk Dirinci Menurut Pendidikan .....	32
Tabel	3.14	Banyaknya Penduduk Dirinci Menurut Mata Pencaharian .....	34
Tabel	4.1	Banyaknya PUS Akseptor KB Aktif	37
Tabel	5.1	Banyaknya Pemeluk Agama .....	40
Tabel	5.2	Banyaknya Tempat Ibadah .....	41
Tabel	5.3	Peserta Calon Jamaah Haji .....	42
Tabel	5.4	Banyaknya Ulama, Mubaligh, dan Khotib.....	43
Tabel	5.5	Banyaknya Nikah, Talak, Cerai dan Rujuk.....	44
Tabel	6.1	Banyaknya Sekolah TK, Murid, dan Guru .....	45
Tabel	6.2	Banyaknya Sekolah Dasar Negeri, Murid, dan Guru .....	46
Tabel	6.3	Banyaknya Madrasah Ibtidaiyah, Murid, dan Guru .....	47

Tabel 6.4	Banyaknya Sekolah Lanjutan Pertama Negeri, Murid, dan Guru .....	48
Tabel 6.5	Banyaknya Sekolah Lanjutan Pertama Swasta, Murid, dan Guru .....	49
Tabel 6.6	Banyaknya Madrasah Tsanawiyah, Murid, dan Guru.....	50
Tabel 7.2	Banyaknya Fasilitas Kesehatan ...	51
Tabel 7.4	Banyaknya Sarana Air Bersih ....	53
Tabel 7.5	Banyaknya Jamban Umum, Inpres, dan Swadaya.....	54

### **BAB III            PERTANIAN, PETERNAKAN, PERKEBUNAN DAN PERIKANAN**

Tabel 8.1	Luas Panen dan Produksi Padi Sawah dan Gogo.....	55
Tabel 8.2	Luas Panen dan Produksi Padi Dan Jagung.....	56
Tabel 8.3	Luas Panen dan Produksi Ubi Kayu dan Ubi Jalar.....	57-
Tabel 8.4	Luas Panen dan Produksi Kacang Tanah dan Kedelai .....	58
Tabel 8.5	Produksi Tanaman Perdagangan ...	59
Tabel 8.6	Banyaknya Unggas .....	61
Tabel 8.7	Banyaknya Ternak .....	63

### **BAB IV            PERHUBUNGAN DAN KOMUNIKASI**

Tabel 9.1	Banyaknya Sarana Angkutan Darat Kendaraan Bermotor .....	65
Tabel 9.2	Banyaknya Sarana Angkutan Darat Kendaraan Tak Bermotor.....	66
Tabel 9.3	Jenis Permukaan, Kondisi, dan Kelas Jalan.....	67
Tabel 9.4	Banyaknya Jembatan Desa.....	68

Tabel 10.1	Banyaknya Televisi, Radio, Listrik PLN dan Telephon.....	69
<b>BAB V LAIN-LAIN</b>		
Tabel 11.1	Banyaknya Lapangan Olahraga.....	70
Tabel 12.1	Banyaknya Surat Pemberitahuan Pajak Terdaftar.....	71
Tabel 12.2	Pemasukan Pajak Bumi dan Bangunan	72
Tabel 12.3	Produksi Susu Sapi .....	73

<https://kendalkab.bps.go.id>



**DAFTAR GRAFIK**

Grafik 1.	Luas Wilayah Dirinci Menurut Penggunaan .....	6
Grafik 2.	Banyaknya Penduduk Menurut Kelompok Umur dan Jenis Kelamin.....	29

<https://kendalkab.bps.go.id>

**LETAK GEOGRAFIS**

1. Kecamatan Singorojo terletak dalam:

Wilayah Pembantu Bupati : Boja  
Kabupaten : Kendal  
Propinsi : Jawa Tengah

2. Batas-batas wilayah:

Sebelah utara : Kecamatan Kaliwungu dan Pegandon  
Sebelah selatan : Kabupaten Temanggung  
Sebelah barat : Kecamatan Patean  
Sebelah timur : Kecamatan Boja dan Limbangan

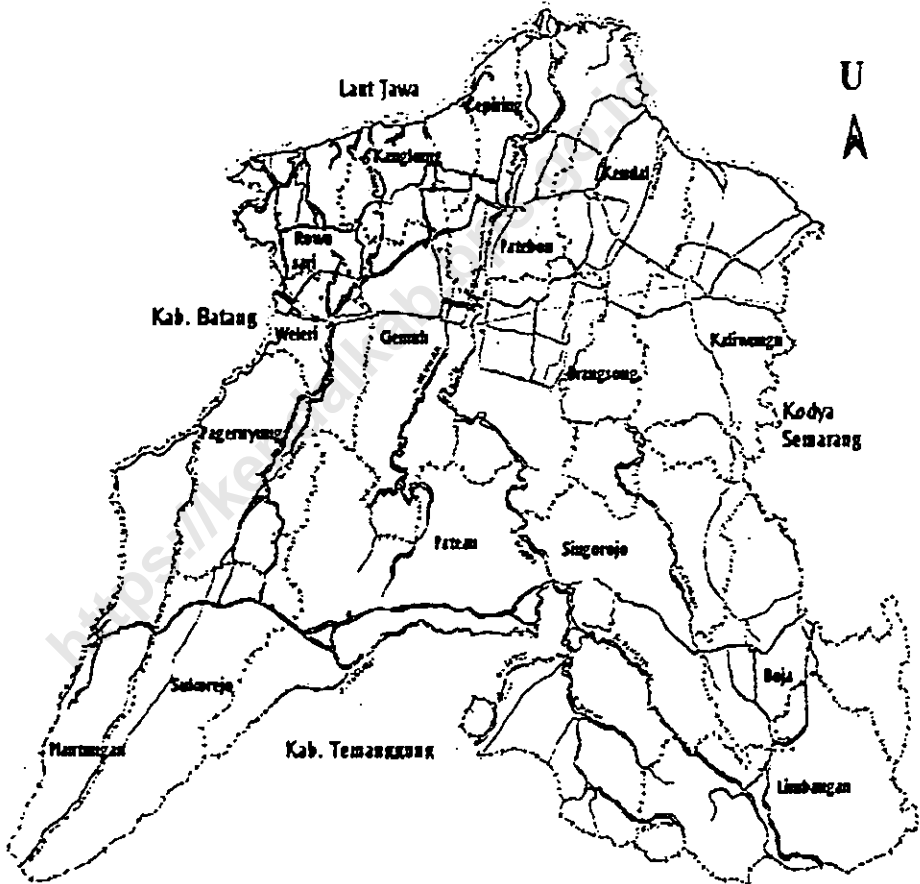
3. Jarak dari Ibukota Singorojo ke beberapa kota:

Kota Propinsi Jawa Tengah : 33 Km  
Kota Kabupaten Kendal : 33 Km  
Kota Kecamatan Kaliwungu : 25 Km  
Kota Kecamatan Weleri : 56 Km  
Kota Kecamatan Boja : 6 Km  
Kota Kecamatan Sukorejo : 21 Km

4. Ketinggian tanah:

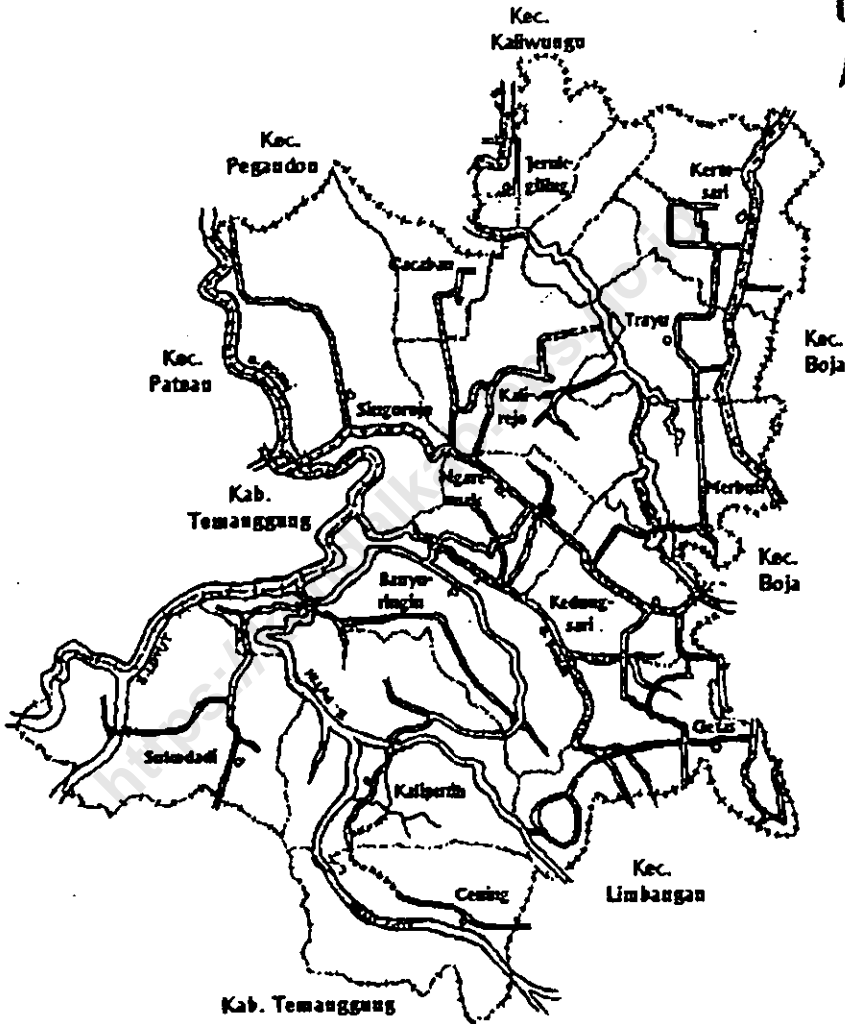
Wilayah Kecamatan Singorojo merupakan daerah dataran tinggi/pegunungan yang ketinggiannya mencapai 100 sampai dengan 379 meter dari permukaan laut.

# KABUPATEN KENDAL



# KECAMATAN SINGOROJO

U  
A



Tabel : 1.1.

LUAS WILAYAH KECAMATAN SINGOROJO  
DIRINCI MENURUT DESA

TAHUN : 2003

DESA	LUAS	PERSENTASE
(1)	(Km-2) (2)	(%) (3)
01. Cening	11,56	9,28
02. Sukodadi	5,19	4,16
03. Kaliputih	15,39	12,36
04. Getas	17,90	14,37
05. Banyuringin	8,48	6,81
06. Kedungsari	6,35	5,10
07. Ngareanak	7,80	6,26
08. Singorojo	8,88	7,13
09. Cacaban	3,15	2,53
10. Kalirejo	8,36	6,71
11. Merbuh	8,76	7,04
12. Trayu	3,96	3,18
13. Kertosari	13,54	10,87
14. Jerukgiling	5,23	4,20
<b>JUMLAH</b>	<b>124,55</b>	<b>100,00</b>

BPS Kabupaten Kendal

Sumber data : Kantor Kecamatan Singorojo

Catatan :

Tabel : 1.2

JARAK DESA KE IBUKOTA KECAMATAN  
KECAMATAN SINGOROJO  
TAHUN : 2003

DESA	JARAK
(1)	(Km) (2)
01. Cening	24,00
02. Sukodadi	17,00
03. Kaliputih	13,00
04. Getas	9,00
05. Banyuringin	5,00
06. Kedungsari	3,00
07. Ngareanak	0,00
08. Singorojo	4,00
09. Cacaban	3,00
10. Kalirejo	3,00
11. Merbuh	6,00
12. Trayu	11,00
13. Kertosari	13,00
14. Jerukgiling	23,00

Sumber data : Kantor Kecamatan Singorojo.  
Catatan :

Tabel : 1.3

LUAS WILAYAH KECAMATAN SINGOROJO  
DIRINCI MENURUT PENGGUNAAN

TAHUN : 2003

JENIS PENGGUNAAN	LUAS (Km <sup>2</sup> )	PERSENTASE (%)
(1)	(2)	(3)
01. Tanah Sawah	10,16	8,15
02. Tanah Pekarangan	15,00	12,04
03. Tanah Tegalan	32,84	26,36
04. Tambak dan Kolam	0,00	0,00
05. Hutan	25,90	20,80
06. Perkebunan	30,44	24,44
07. Lain-lain	10,22	8,20
<b>JUMLAH</b>	<b>124,55</b>	<b>100,00</b>

BPS Kabupaten Kendal

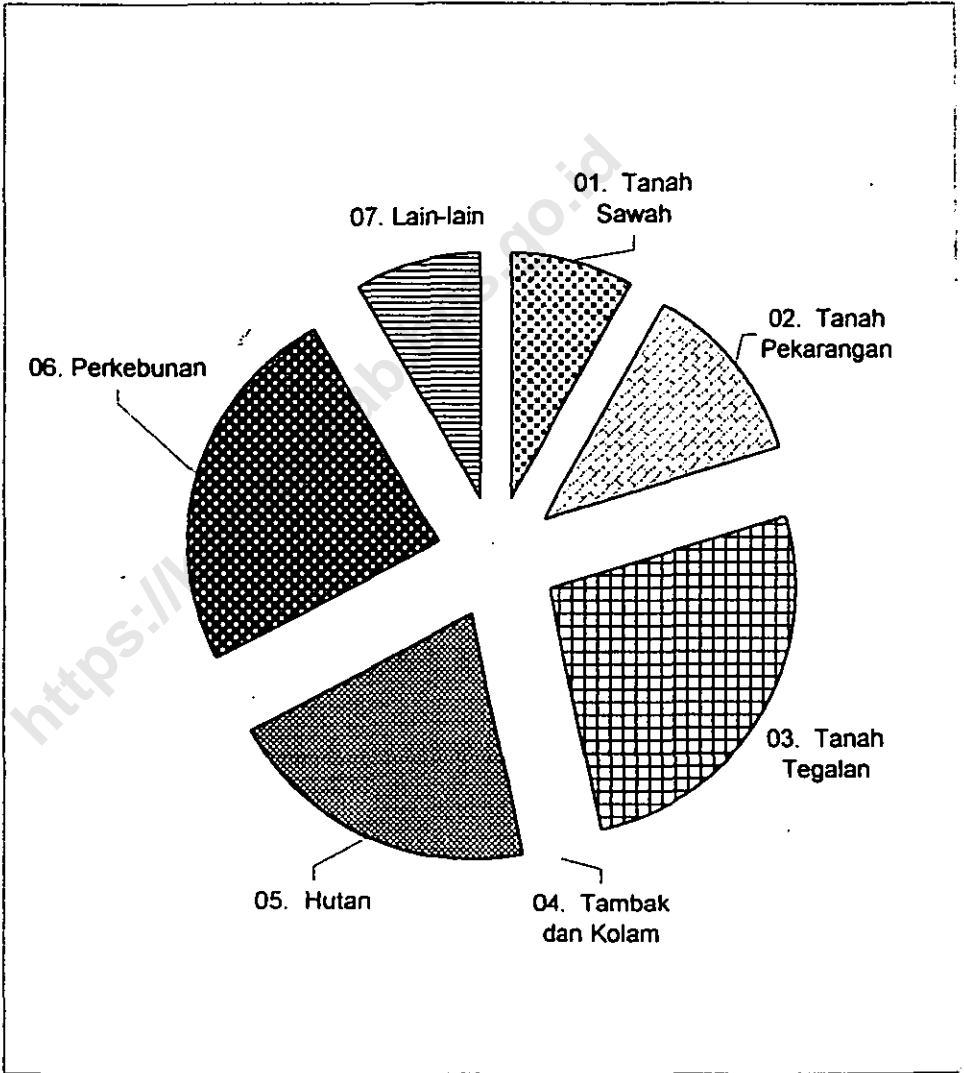
Sumber data : Statistik Kecamatan Singorojo

Catatan :

Grafik : 1

**LUAS WILAYAH KECAMATAN SINGOROJO  
DIRINCI MENURUT PENGGUNAAN**

**TAHUN : 2003**





Tabel : 1.4

**LUAS TANAH SAWAH MENURUT JENIS PENGAIRANNYA  
KECAMATAN SINGOROJO**

TAHUN : 2003

DESA	SETENGAH		NON	TADAH	JUMLAH
	TEHNIS		TEHNIS	HUJAN	
	(Ha)	(Ha)	(Ha)	DIUSAHAKAN (Ha)	
(1)	(2)	(3)	(4)	(5)	(6)
01. Cening	0,00	0,00	110,00	7,00	117,00
02. Sukodadi	0,00	0,00	66,00	10,00	76,00
03. Kaliputih	0,00	0,00	147,00	61,37	208,37
04. Getas	0,00	0,00	127,15	15,00	142,15
05. Banyuringin	0,00	0,00	31,53	0,00	31,53
06. Kedungsari	12,21	0,00	21,43	0,00	33,64
07. Ngaraenak	0,00	0,00	0,00	0,00	0,00
08. Singorojo	0,00	0,00	110,70	4,00	114,70
09. Cacaban	0,00	0,00	13,46	0,00	13,46
10. Kalirejo	0,00	0,00	13,89	0,00	13,89
11. Merbuh	51,00	0,00	10,00	6,00	67,00
12. Trayu	0,00	0,00	30,50	7,28	37,78
13. Kertosari	0,00	0,00	120,00	9,00	129,00
14. Jerukgiling	0,00	25,01	0,00	6,01	31,02
<b>JUMLAH 2003</b>	<b>63,21</b>	<b>25,01</b>	<b>801,66</b>	<b>125,66</b>	<b>1.015,54</b>
<b>2002</b>	<b>63,21</b>	<b>28,03</b>	<b>428,94</b>	<b>495,37</b>	<b>1.015,54</b>
<b>2001</b>	<b>63,21</b>	<b>28,03</b>	<b>428,94</b>	<b>495,37</b>	<b>1.015,54</b>

BPS Kabupaten Kendal

Sumber data : Monografi DESA 2002

Catatan :

Tabel : 1.5

**LUAS TANAH KERING DIRINCI MENURUT JENISNYA  
KECAMATAN SINGOROJO**

TAHUN : 2003

DESA	PEKA- RANGAN	TEGALAN/ KEBUN	PENGEM- BALAAN	TAMBAK	KOLAM
(1)	(Ha) (2)	(Ha) (3)	(Ha) (4)	(Ha) (5)	(Ha) (6)
01. Cening	68,00	720,27	0,00	0,00	0,00
02. Sukodadi	39,00	198,47	0,00	0,00	0,00
03. Kaliputih	134,64	811,07	0,00	0,00	0,00
04. Getas	282,11	338,12	0,00	0,00	0,00
05. Banyuringin	211,00	90,00	0,00	0,00	0,00
06. Kedungsari	96,39	65,81	0,00	0,00	0,00
07. Ngareanak	111,85	21,26	0,00	0,00	0,00
08. Singorojo	116,77	192,20	0,00	0,00	0,00
09. Cacaban	48,52	53,00	0,00	0,00	0,00
10. Kalirejo	137,10	119,24	0,00	0,00	0,00
11. Merbuh	105,45	184,40	0,00	0,00	0,00
12. Trayu	34,66	77,78	0,00	0,00	0,00
13. Kertosari	105,00	393,00	0,00	0,00	0,00
14. Jerukgiling	9,32	18,92	0,00	0,00	0,00
<b>JUMLAH 2003</b>	1.499,80	3.283,53	0,00	0,00	0,00
2002	1.499,80	3.283,53	0,00	0,00	0,00
2001	1.499,80	3.283,53	0,00	0,00	0,00

BPS Kabupaten Kendal

Sumber data : Monografi DESA 2002

Catatan :

Tabel : 1.5 (lanjutan)

**LUAS TANAH KERING DIRINCI MENURUT JENISNYA  
KECAMATAN SINGOROJO**

TAHUN : 2003

DESA	HUTAN		PERKEBUNAN		LAIN-	JUMLAH
	RAKYAT	NEGARA	RAKYAT	NEGARA	LAIN	
	(Ha)	(Ha)	(Ha)	(Ha)	(Ha)	
(1)	(7)	(8)	(9)	(10)	(11)	(12)
01. Cening	0,00	166,96	0,00	0,00	83,93	1.039,15
02. Sukodadi	0,00	126,00	0,00	0,00	79,23	442,70
03. Kaliputih	0,00	66,49	0,00	190,94	127,50	1.330,64
04. Getas	0,00	149,00	0,00	811,14	67,59	1.647,96
05. Banyuringin	0,00	16,00	0,00	424,25	75,06	816,31
06. Kedungsari	0,00	261,40	0,00	100,95	77,21	601,76
07. Ngareanak	0,00	240,70	0,00	337,28	68,79	779,88
08. Singorojo	0,00	143,70	0,00	309,38	10,85	772,90
09. Cacaban	0,00	58,00	0,00	77,20	64,47	301,19
10. Kalirejo	0,00	424,10	0,00	58,03	83,88	822,35
11. Merbuh	0,00	51,30	0,00	421,06	47,02	809,23
12. Trayu	0,00	27,30	0,00	150,46	68,23	358,43
13. Kertosari	0,00	459,40	0,00	163,79	104,24	1.225,43
14. Jerukgiling	0,00	400,00	0,00	0,00	63,51	491,75
JUMLAH 2003	0,00	2.590,35	0,00	3.044,48	1.021,51	11.439,66
2002	0,00	2.590,35	0,00	3.044,48	1.021,51	11.439,66
2001	0,00	2.590,35	0,00	3.044,48	1.021,51	11.439,66

BPS Kabupaten Kendal

Sumber data : Monografi DESA 2002

Catatan :

Tabel : 1.6

BANYAKNYA HARI HUJAN  
KECAMATAN SINGOROJO  
TAHUN 2000 - 2003

BULAN	2000	2001	2002	2003
(1)	(2)	(3)	(4)	(5)
01. Januari	27	13	24	15
02. Pebruari	15	18	20	22
03. Maret	13	21	23	14
04. April	22	19	20	11
05. Mei	15	7	11	8
06. Juni	7	11	8	4
07. Juli	3	1	6	0
08. Agustus	2	0	3	0
09. September	9	4	8	5
10. Oktober	16	13	16	10
11. Nopember	23	20	24	16
12. Desember	11	16	19	23
<b>JUMLAH</b>	<b>163</b>	<b>143</b>	<b>182</b>	<b>128</b>
<b>Rata-rata</b>	<b>14</b>	<b>12</b>	<b>15</b>	<b>11</b>

BPS Kabupaten Kendal

Sumber data : Pengaliran Ranting Singorojo

Catatan :

Tabel : 1.7

**BANYAKNYA CURAH HUJAN  
KECAMATAN SINGOROJO  
TAHUN 2000 - 2003**

BULAN	2000	2001	2002	2003
(1)	(2)	(3)	(4)	(5)
01. Januari	1.070	268	984	210
02. Pebruari	608	323	711	590
03. Maret	570	505	836	374
04. April	972	302	806	215
05. Mei	483	169	343	72
06. Juni	208	227	217	26
07. Juli	54	5	49	0
08. Agustus	134	0	166	0
09. September	160	51	151	30
10. Oktober	578	248	553	116
11. Nopember	757	393	794	248
12. Desember	384	476	809	644
<b>JUMLAH</b>	<b>5.978</b>	<b>2.967</b>	<b>6.419</b>	<b>2.525</b>
<b>Rata-rata</b>	<b>498</b>	<b>247</b>	<b>535</b>	<b>210</b>

BPS Kabupaten Kendal

Sumber data : Pengairan Renting Singorojo

Catatan :

Tabel : 2.1

**BANYAKNYA DUSUN/DUKUH, RUKUN WARGA, DAN RUKUN TETANGGA  
KECAMATAN SINGOROJO**

TAHUN : 2003

DESA	DUSUN/	RUKUN	RUKUN
	DUKUH	WARGA	TETANGGA
(1)	(2)	(3)	(4)
01. Cening	6	10	24
02. Sukodadi	5	5	16
03. Kaliputih	6	7	21
04. Getas	9	12	44
05. Banyuringin	6	7	20
06. Kedungsari	5	6	17
07. Ngareanak	3	8	20
08. Singorojo	6	7	35
09. Cacaban	3	3	8
10. Kalirejo	4	5	16
11. Merbuh	7	7	27
12. Trayu	2	4	17
13. Kertosari	6	15	64
14. Jerukgiling	1	1	4
<b>JUMLAH 2003</b>	<b>69</b>	<b>97</b>	<b>333</b>
<b>2002</b>	<b>67</b>	<b>81</b>	<b>330</b>
<b>2001</b>	<b>67</b>	<b>82</b>	<b>330</b>

Sumber data : Statistik Kecamatan Singorojo

Catatan :

Tabel : 2.2.

**BANYAKNYA BALAI DESA DAN KANTOR DESA  
KECAMATAN SINGOROJO**

TAHUN : 2003

DESA	BALAI DESA	KANTOR DESA
(1)	(2)	(3)
01. Cening	1	1
02. Sukodadi	1	1
03. Kaliputih	1	1
04. Getas	1	1
05. Banyuringin	1	1
06. Kedungsari	1	1
07. Ngareanak	1	1
08. Singorojo	1	1
09. Cacaban	1	1
10. Kelirejo	1	1
11. Merbuh	1	1
12. Trayu	1	1
13. Kertosari	1	1
14. Jerukgiling	1	1
<b>JUMLAH</b>	<b>14</b>	<b>14</b>

BPS Kabupaten Kendal

Sumber data : Kantor Kecamatan Singorojo

Catatan :

Tabel : 2.3

**BANYAKNYA PERANGKAT DESA  
KECAMATAN SINGOROJO**

TAHUN : 2003

DESA	KEPALA DESA/ KEL		SEK. DESA/ KEL		KEPALA URUSAN		PEMB KEPALA URUSAN		KEPALA DUSUN		PEMB KEPALA DUSUN		JUMLAH	
	L	P	L	P	L	P	L	P	L	P	L	P	L	P
	(2)	(3)	(4)	(5)	(6)	(7)	(8)	(9)	(10)	(11)	(12)	(13)	(14)	(15)
01. Cening	1	0	1	0	3	0	1	0	4	0	0	0	10	0
02. Sukodadi	1	0	1	0	4	0	0	0	3	0	0	0	9	0
03. Kaliputih	1	0	1	0	3	0	6	0	3	0	0	0	14	0
04. Getas	1	0	1	0	5	0	2	0	9	0	0	0	18	0
05. Banyuringin	1	0	1	0	4	1	0	0	2	0	0	0	8	1
06. Kedungsari	1	0	1	0	2	1	0	0	0	0	0	0	4	1
07. Ngareanak	1	1	1	0	4	1	0	0	1	0	0	0	7	2
08. Singorojo	1	0	1	0	4	0	1	0	4	0	0	0	11	0
09. Cacaban	0	0	1	1	2	0	0	0	3	0	0	0	6	1
10. Kalirejo	1	0	1	0	5	0	2	0	4	0	0	0	13	0
11. Merbuh	1	0	1	0	4	0	1	0	4	0	0	0	11	0
12. Trayu	1	0	1	0	4	0	0	0	2	0	0	0	8	0
13. Kertosari	1	0	1	0	3	1	3	0	4	0	0	0	12	1
14. Jerukgiling	1	0	1	0	3	0	0	0	0	0	0	0	5	0
<b>JUMLAH 2003</b>	<b>13</b>	<b>1</b>	<b>14</b>	<b>1</b>	<b>50</b>	<b>4</b>	<b>16</b>	<b>0</b>	<b>43</b>	<b>0</b>	<b>0</b>	<b>0</b>	<b>136</b>	<b>6</b>
<b>2002</b>	<b>13</b>	<b>0</b>	<b>13</b>	<b>1</b>	<b>50</b>	<b>4</b>	<b>16</b>	<b>0</b>	<b>43</b>	<b>0</b>	<b>0</b>	<b>0</b>	<b>135</b>	<b>5</b>
<b>2001</b>	<b>14</b>	<b>0</b>	<b>13</b>	<b>1</b>	<b>50</b>	<b>4</b>	<b>16</b>	<b>0</b>	<b>43</b>	<b>0</b>	<b>0</b>	<b>0</b>	<b>136</b>	<b>5</b>

BPS Kabupaten Kendal

Sumber data : Kantor Kecamatan Singorojo

Catatan :



Tabel : 3.1.

**BANYAKNYA RUMAH TANGGA DAN BANGUNAN TEMPAT TINGGAL  
KECAMATAN SINGOROJO**

TAHUN : 2003

DESA	RUMAH TANGGA	BANGUNAN TEMPAT TINGGAL
(1)	(2)	(3)
01. Cening	711	704
02. Sukodadi	365	359
03. Kaliputih	1.098	1.087
04. Getas	1.497	1.459
05. Banyuringin	792	763
06. Kedungsari	709	684
07. Ngareanak	587	565
08. Singorojo	1.093	1.086
09. Cacaben	193	191
10. Kalirejo	576	564
11. Merbuh	964	932
12. Trayu	569	554
13. Kertosari	2.058	1.927
14. Jerukgiling	168	158
<b>JUMLAH 2003</b>	<b>11.380</b>	<b>11.033</b>
2002	11.163	10.913
2001	11.135	10.884

BPS Kabupaten Kendal

Sumber data : Statistik Kecamatan Singorojo

Cetakan :

Tabel : 3.2

**KEPADATAN RUMAH TANGGA  
KECAMATAN SINGOROJO**

TAHUN : 2003

DESA	PENDUDUK	RUMAH TANGGA	KEPADATAN (Orang/KK)
(1)	(2)	(3)	(4)
01. Cening	3.003	711	4,22
02. Sukodadi	1.699	365	4,65
03. Kaliputih	5.023	1.098	4,57
04. Getas	6.194	1.497	4,14
05. Banyuringin	3.328	792	4,20
06. Kedungsari	2.591	709	3,65
07. Ngareanak	2.513	587	4,28
08. Singorojo	4.249	1.093	3,89
09. Cacaban	712	193	3,69
10. Katirejo	2.325	576	4,04
11. Merbuh	3.725	964	3,86
12. Trayu	2.383	569	4,19
13. Kertosari	8.558	2.058	4,16
14. Jerukgiling	683	169	4,04
<b>JUMLAH 2003</b>	<b>46.986</b>	<b>11.381</b>	<b>4,13</b>
<b>2002</b>	<b>46.874</b>	<b>11.378</b>	<b>4,12</b>
<b>2001</b>	<b>46.658</b>	<b>11.135</b>	<b>4,19</b>

BPS Kabupaten Kendal

Sumber data : Statistik Kecamatan Singorojo & PPLKB Kecamatan Singorojo

Catatan :

Tabel : 3.3

**BANYAKNYA KELUARGA MENURUT TAHAPAN  
KECAMATAN SINGOROJO**

TAHUN : 2003

DESA	PRA SEJAHTERA		SEJAHTERA I		SEJAHTERA	JUM LAH	
	ALEK	BAE	ALEK	BAE	II/III		
(1)	(2)	(3)	(4)	(5)	(6)	(7)	
01. Cening	293	369	3	81	67	813	
02. Sukodadi	142	182	10	20	49	403	
03. Kallputih	455	440	76	64	71	1.106	
04. Getas	642	462	124	149	82	1.459	
05. Banyuringin	310	117	41	55	373	896	
06. Kedungsari	177	121	36	58	379	771	
07. Ngareanak	187	155	14	59	224	639	
08. Singorojo	599	248	6	3	267	1.123	
09. Cacaban	99	32	9	27	34	201	
10. Kalirejo	156	268	53	58	76	611	
11. Werbuh	406	125	55	85	401	1.072	
12. Trayu	94	165	79	121	124	583	
13. Kertosari	657	850	17	279	368	2.171	
14. Jerukgiling	36	66	2	7	30	141	
	<b>JUMLAH 2003</b>	<b>4.253</b>	<b>3.600</b>	<b>525</b>	<b>1.066</b>	<b>2.545</b>	<b>11.939</b>
	2002	4.475	3.288	541	888	1.971	11.163
	2001	4.474	3.270	538	882	1.971	11.135

BPS Kabupaten Kendal

Sumber data : PPLKB Kecamatan Singorojo

Catatan : - ALEK : Alasan Ekonomi

- BAE : Bukan Alasan Ekonomi

Tabel : 3.4

**BANYAKNYA TEMPAT TINGGAL PENDUDUK  
KECAMATAN SINGOROJO**

TAHUN : 2003

DESA	PER- MANEN	SEMI PER- MANEN	PAPAN	BAMBU	JUMLAH
(1)	(2)	(3)	(4)	(5)	(6)
01. Cening	69	34	597	4	704
02. Sukodadi	22	26	308	3	359
03. Kaliputih	129	91	859	8	1.087
04. Getas	194	128	1.130	7	1.459
05. Banyuringin	167	93	498	5	763
06. Kedungsari	238	116	327	5	684
07. Ngareanak	212	59	291	3	565
08. Singorojo	136	56	890	3	1.088
09. Cacaban	38	19	132	4	191
10. Kalirejo	117	28	416	2	564
11. Merbuh	253	123	553	3	932
12. Trayu	157	64	331	2	554
13. Kertosari	372	274	1.277	4	1.927
14. Jerukgiling	21	9	124	4	158
<b>JUMLAH 2003</b>	<b>2.125</b>	<b>1.120</b>	<b>7.733</b>	<b>57</b>	<b>11.035</b>
<b>2002</b>	<b>2.103</b>	<b>1.092</b>	<b>7.660</b>	<b>61</b>	<b>10.916</b>
<b>2001</b>	<b>2.073</b>	<b>1.084</b>	<b>7.666</b>	<b>67</b>	<b>10.890</b>

BPS Kabupaten Kendal

Sumber data : Statistik Kecamatan Singorojo

Catatan :

Tabel : 3.5

**BANYAKNYA PENDUDUK DIRINCI MENURUT JENIS KELAMIN  
KECAMATAN SINGOROJO**

TAHUN : 2003

DESA	LAKI-LAKI	PEREMPUAN	JUMLAH
(1)	(2)	(3)	(4)
01. Cening	1.485	1.518	3.003
02. Sukodadi	853	846	1.699
03. Kaliputih	2.479	2.544	5.023
04. Getas	3.061	3.133	6.194
05. Banyuringin	1.642	1.686	3.328
06. Kadungsari	1.316	1.275	2.591
07. Ngareanak	1.281	1.232	2.513
08. Singorojo	2.138	2.111	4.249
09. Cacaban	361	351	712
10. Kalirejo	1.121	1.204	2.325
11. Merbuh	1.840	1.885	3.725
12. Trayu	1.184	1.199	2.383
13. Kertosari	4.245	4.313	8.558
14. Jerukgiling	334	349	683
<b>JUMLAH 2003</b>	<b>23.340</b>	<b>23.646</b>	<b>46.986</b>
2002	23.286	23.588	46.874
2001	23.165	23.493	46.658

BPS Kabupaten Kendal

Sumber data: Monografi DESA 2002

Catatan :

Tabel : 3.6

**KEPADATAN PENDUDUK  
KECAMATAN SINGOROJO**

TAHUN : 2003

DESA	PENDUDUK	LUAS	KEPADATAN
		(Km-2)	(Orang/Km-2)
(1)	(2)	(3)	(4)
01. Cening	3.003	12	260
02. Sukodadi	1.699	5	328
03. Kaliputih	5.023	15	326
04. Getas	6.194	18	346
05. Banyuringin	3.328	8	393
06. Kedungsari	2.591	6	408
07. Ngaraanak	2.513	8	322
08. Singorojo	4.249	9	479
09. Cacaban	712	3	226
10. Kalirejo	2.325	8	278
11. Merbuh	3.725	9	425
12. Trayu	2.383	4	601
13. Kertosari	8.558	14	632
14. Jerukgiling	683	5	131
<b>JUMLAH 2003</b>		<b>125</b>	<b>377</b>
2002		125	377
2001		125	375

BPS Kabupaten Kendal

Sumber data : Statistik Kecamatan Singorojo

Catatan :

Tabel : 3.7

**SEX RATIO PENDUDUK LAKI-LAKI TERHADAP PEREMPUAN  
KECAMATAN SINGOROJO**

TAHUN : 2003

DESA	PENDUDUK		SEX RATIO (PER 1000)
	LAKI-LAKI	PEREMPUAN	
(1)	(2)	(3)	(4)
01. Cening	1.485	1.518	978
02. Sukodadi	853	846	1.008
03. Kaliputih	2.479	2.544	974
04. Getas	3.061	3.133	977
05. Banyuringin	1.642	1.686	974
06. Kedungsari	1.316	1.275	1.032
07. Ngareanak	1.281	1.232	1.040
08. Singorojo	2.138	2.111	1.013
09. Cacaban	361	351	1.028
10. Kalirejo	1.121	1.204	931
11. Merbuh	1.840	1.885	976
12. Trayu	1.184	1.199	987
13. Kertosari	4.245	4.313	984
14. Jerukgiling	334	349	957
<b>JUMLAH 2003</b>	<b>23.340</b>	<b>23.646</b>	<b>987</b>
<b>2002</b>	<b>23.340</b>	<b>23.646</b>	<b>987</b>
<b>2001</b>	<b>23.165</b>	<b>23.493</b>	<b>986</b>

BPS Kabupaten Kendal

Sumber data : Statistik Kecamatan Singorojo

Catatan :

Tabel : 3.8

PERKEMBANGAN PENDUDUK PER TAHUN  
KECAMATAN SINGOROJO

TAHUN : 2003

TAHUN	PENDUDUK	PERKEMBANGAN
		PENDUDUK (%)
(1)	(2)	(3)
1985	39.385	
1986	39.545	0,41
1987	40.030	1,23
1988	40.471	1,10
1989	40.936	1,15
1990	42.015	2,64
1991	43.222	2,87
1992	43.241	0,04
1993	43.604	0,84
1994	43.846	0,55
1995	44.030	0,42
1996	44.464	0,99
1997	44.790	0,73
1998	45.299	1,14
1999	45.812	1,13
2000	46.419	1,32
2001	46.658	0,51
2002	46.874	0,46
2003	46.986	0,24

BPS Kabupaten Kendal

Sumber data : Statistik Kecamatan Singorojo

Catatan :



Tabel : 3.9

**BANYAKNYA PENDUDUK MENURUT KELOMPOK UMUR PER DESA  
KECAMATAN SINGOROJO**

TAHUN : 2003

DESA	0 - 4			5 - 9		
	L	P	J	L	P	J
(1)	(2)	(3)	(4)	(5)	(6)	(7)
01. Cening	198	205	403	188	194	382
02. Sukodadi	99	102	201	108	104	212
03. Kaliputih	289	276	565	257	271	528
04. Getas	314	327	641	332	299	631
05. Banyuringin	156	189	345	155	146	301
06. Kedungsari	147	137	284	132	137	269
07. Ngareanak	119	126	245	123	121	244
08. Singorojo	241	225	466	240	235	475
09. Cacaban	37	34	71	39	37	76
10. Kalirejo	124	114	238	119	125	244
11. Merbuh	179	185	364	187	189	376
12. Trayu	121	124	245	124	128	252
13. Kertosari	381	379	760	411	420	831
14. Jerukgiling	36	39	75	38	42	80
<b>JUMLAH 2003</b>	<b>2.441</b>	<b>2.462</b>	<b>4.903</b>	<b>2.453</b>	<b>2.448</b>	<b>4.901</b>
<b>2002</b>	<b>2.755</b>	<b>2.726</b>	<b>5.481</b>	<b>2.715</b>	<b>2.721</b>	<b>5.436</b>
<b>2001</b>	<b>2.731</b>	<b>2.716</b>	<b>5.450</b>	<b>2.707</b>	<b>2.710</b>	<b>5.417</b>

BPS Kabupaten Kendal

Sumber data : Monografi Desa

Catatan :

Tabel : 3.9 (lanjutan)

**BANYAKNYA PENDUDUK MENURUT KELOMPOK UMUR PER DESA  
KECAMATAN SINGOROJO**

TAHUN : 2003

DESA	10 - 14			15 - 19		
	L	P	J	L	P	J
(1)	(8)	(9)	(10)	(11)	(12)	(13)
01. Cening	183	181	364	168	147	315
02. Sukodadi	101	102	203	98	86	184
03. Kaliputih	296	292	588	281	258	539
04. Getas	327	332	659	296	335	631
05. Banyuringin	152	163	315	162	152	314
06. Kedungsari	127	128	255	113	118	231
07. Ngareanak	120	127	247	116	122	238
08. Singorojo	230	217	447	226	216	442
09. Cacaban	42	32	74	40	33	73
10. Kalirejo	109	125	234	110	112	222
11. Merbuh	187	180	367	177	189	366
12. Trayu	116	110	226	107	106	213
13. Kertosari	429	425	854	373	267	640
14. Jerukgiling	32	33	65	25	42	67
<b>JUMLAH 2003</b>	<b>2.451</b>	<b>2.447</b>	<b>4.898</b>	<b>2.292</b>	<b>2.183</b>	<b>4.475</b>
2002	2.652	2.584	5.236	2.466	2.499	4.965
2001	2.639	2.574	5.213	2.459	2.490	4.949

BPS Kabupaten Kendal

Sumber data : Monografi Desa

Catatan :

Tabel : 3.9 (lanjutan)

**BANYAKNYA PENDUDUK MENURUT KELOMPOK UMUR PER DESA  
KECAMATAN SINGOROJO**

TAHUN : 2003

DESA	20 - 24			25 - 29		
	L	P	J	L	P	J
(1)	(14)	(15)	(16)	(17)	(18)	(19)
01. Cening	184	164	348	170	176	346
02. Sukodadi	82	81	163	80	81	161
03. Kallputih	267	269	536	251	249	500
04. Getas	306	312	618	328	314	642
05. Banyuringin	162	144	306	159	174	333
06. Kadungsari	114	127	241	128	120	248
07. Ngareanak	124	123	247	122	119	241
08. Singorojo	217	219	436	216	218	434
09. Cacaban	33	37	70	30	36	66
10. Kalirejo	104	121	225	105	102	207
11. Merbuh	173	190	363	174	187	361
12. Trayu	104	108	212	105	104	209
13. Kertosari	307	310	617	321	329	650
14. Jerukgiling	31	32	63	30	32	62
<b>JUMLAH 2003</b>	<b>2.208</b>	<b>2.237</b>	<b>4.445</b>	<b>2.219</b>	<b>2.241</b>	<b>4.460</b>
<b>2002</b>	<b>2.447</b>	<b>2.487</b>	<b>4.934</b>	<b>2.449</b>	<b>2.437</b>	<b>4.886</b>
<b>2001</b>	<b>2.434</b>	<b>2.478</b>	<b>4.912</b>	<b>2.438</b>	<b>2.427</b>	<b>4.865</b>

BPS Kabupaten Kendal

Sumber data : Monografi Desa

Catatan :

Tabel : 3.9 (lanjutan)

**BANYAKNYA PENDUDUK MENURUT KELOMPOK UMUR PER DESA  
KECAMATAN SINGOROJO**

TAHUN : 2003

DESA	30 - 39			40 - 49		
	L	P	J	L	P	J
(1)	(20)	(21)	(22)	(23)	(24)	(25)
01. Cening	122	154	276	121	151	272
02. Sukodadi	100	98	198	74	70	144
03. Kaliputih	285	301	586	227	282	509
04. Getas	359	434	793	361	314	675
05. Banyuringin	188	205	393	206	198	404
06. Kedungsari	166	157	323	164	148	312
07. Ngareanak	151	144	295	156	135	291
08. Singorojo	202	256	458	241	206	447
09. Cacaban	53	42	95	32	34	66
10. Kalirejo	131	157	288	118	130	248
11. Merbuh	211	232	443	233	208	441
12. Trayu	130	166	296	134	138	272
13. Kartosari	660	756	1.416	667	619	1.286
14. Jerukgiling	43	38	81	43	39	82
<b>JUMLAH 2003</b>	<b>2.801</b>	<b>3.140</b>	<b>5.941</b>	<b>2.777</b>	<b>2.672</b>	<b>5.449</b>
<b>2002</b>	<b>2.352</b>	<b>2.446</b>	<b>4.798</b>	<b>2.233</b>	<b>2.319</b>	<b>4.552</b>
<b>2001</b>	<b>2.339</b>	<b>2.435</b>	<b>4.774</b>	<b>2.221</b>	<b>2.310</b>	<b>4.531</b>

BPS Kabupaten Kendal

Sumber data : Monografi Desa

Catatan :

Tabel : 3.9 (lanjutan)

**BANYAKNYA PENDUDUK MENURUT KELOMPOK UMUR PER DESA  
KECAMATAN SINGOROJO**

TAHUN : 2003

DESA	50 - 59			60 +		
	L	P	J	L	P	J
(1)	(26)	(27)	(28)	(29)	(30)	(31)
01. Cening	91	81	172	60	65	125
02. Sukodadi	72	74	146	39	48	87
03. Kaliputih	191	222	413	135	124	259
04. Getas	199	259	458	239	207	446
05. Banyuringin	151	137	288	151	178	329
06. Kedungsari	111	100	211	114	103	217
07. Ngareanak	124	107	231	126	108	234
08. Singorojo	163	162	325	162	157	319
09. Cacaban	26	30	56	29	36	65
10. Kalirejo	97	102	199	104	116	220
11. Merbuh	187	183	370	132	142	274
12. Trayu	126	103	229	117	112	229
13. Kertosari	334	376	710	362	432	794
14. Jerukgiling	30	27	57	26	25	51
<b>JUMLAH 2003</b>	<b>1.902</b>	<b>1.963</b>	<b>3.865</b>	<b>1.796</b>	<b>1.853</b>	<b>3.649</b>
<b>2002</b>	<b>1.810</b>	<b>1.927</b>	<b>3.737</b>	<b>1.406</b>	<b>1.442</b>	<b>2.848</b>
<b>2001</b>	<b>1.800</b>	<b>1.919</b>	<b>3.719</b>	<b>1.394</b>	<b>1.434</b>	<b>2.828</b>

BPS Kabupaten Kendal

Sumber data : Monografi Desa

Catatan :

Tabel : 3.10

**BANYAKNYA PENDUDUK MENURUT KELOMPOK UMUR  
DAN JENIS KELAMIN  
KECAMATAN SINGOROJO  
TAHUN : 2003**

UMUR	LAKI-LAKI	PEREMPUAN	JUMLAH
(1)	(2)	(3)	(4)
0 - 4	2.441	2.462	4.903
5 - 9	2.453	2.448	4.901
10 - 14	2.451	2.447	4.898
15 - 19	2.292	2.183	4.475
20 - 24	2.208	2.237	4.445
25 - 29	2.219	2.241	4.460
30 - 39	2.801	3.140	5.941
40 - 49	2.777	2.672	5.449
50 - 59	1.902	1.963	3.865
60 keatas	1.796	1.853	3.649
<b>JUMLAH 2003</b>	<b>23.340</b>	<b>23.646</b>	<b>46.986</b>
<b>2002</b>	<b>23.286</b>	<b>23.588</b>	<b>46.986</b>
<b>2001</b>	<b>23.286</b>	<b>23.588</b>	<b>46.874</b>

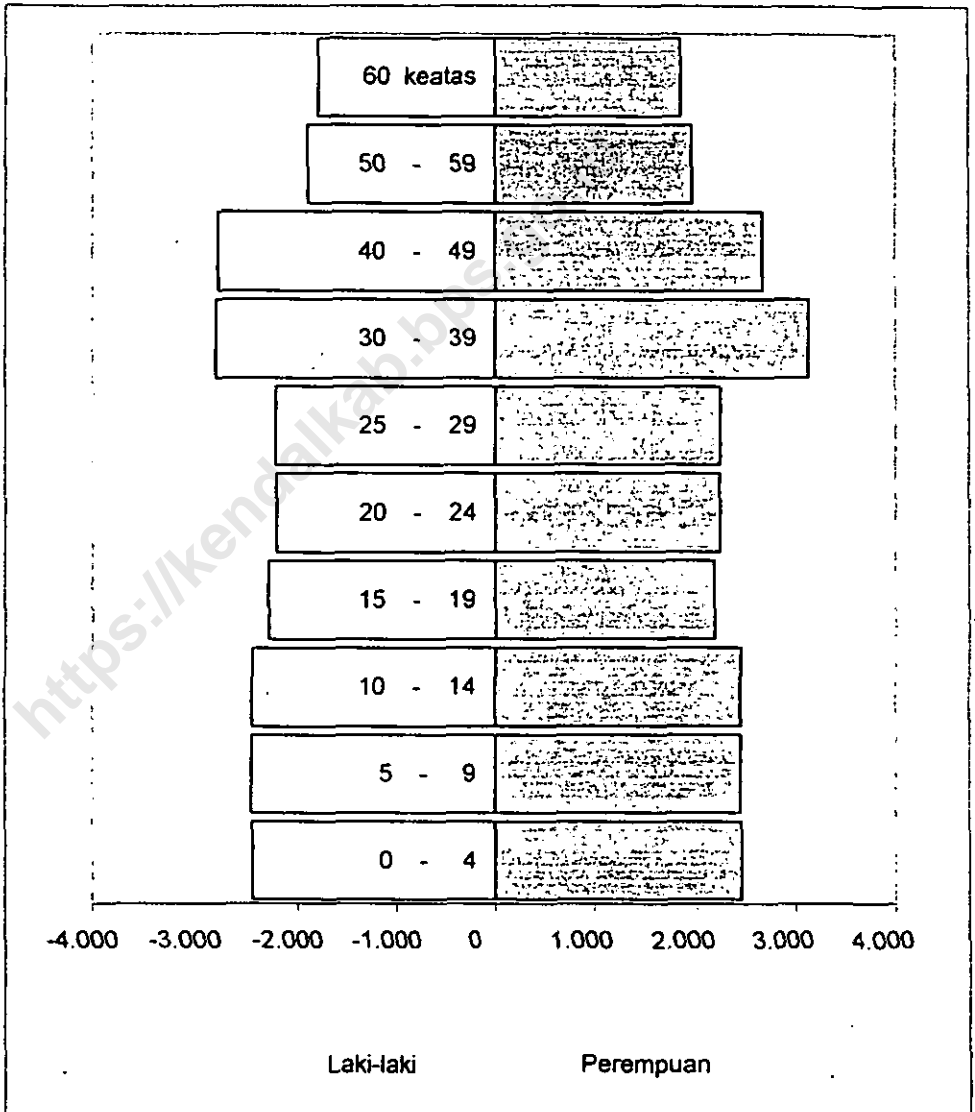
BPS Kabupaten Kendal

Sumber data : Statistik Kecamatan Singorojo

Catatan :

Grafik : 2

**BANYAKNYA PENDUDUK MENURUT KELOMPOK UMUR  
DAN JENIS KELAMIN  
KECAMATAN SINGOROJO  
TAHUN : 2003**



Sumber data : Statistik Kecamatan Singorojo

Catatan :

Tabel : 3.11

**BANYAKNYA PENDUDUK UMUR 5 - 6, 7 - 12, 13 - 15  
KECAMATAN SINGOROJO**

TAHUN : 2003

DESA	5 - 6	7 - 12	13 - 15
(1)	(2)	(3)	(4)
01. Cening	153	447	209
02. Sukodadi	85	249	118
03. Kaliputih	233	698	343
04. Getas	263	793	390
05. Banyuringin	141	399	189
06. Kedungsari	108	334	158
07. Ngareanak	104	294	147
08. Singorojo	221	621	277
09. Cacaban	31	90	44
10. Kalirejo	109	306	138
11. Merbuh	151	466	229
12. Trayu	131	387	163
13. Kertosari	365	1.078	517
14. Jerukgiling	32	87	40
<b>JUMLAH 2003</b>	<b>2.127</b>	<b>6.249</b>	<b>2.962</b>
<b>2002</b>	<b>2.181</b>	<b>6.398</b>	<b>3.086</b>
<b>2001</b>	<b>2.157</b>	<b>6.377</b>	<b>2.986</b>

BPS Kabupaten Kendal

Sumber data : Statistik Kecamatan Singorojo

Catatan :



Tabel : 3.12

**BANYAKNYA MUTASI PENDUDUK  
KECAMATAN SINGOROJO**

TAHUN : 2003

DESA	KELA- HIRAN	KEMA- TIAN	DATANG	PERGI
(1)	(2)	(3)	(4)	(5)
01. Cening	30	22	5	8
02. Sukodadi	9	1	0	0
03. Kaliputih	0	0	1	4
04. Getas	40	34	1	13
05. Banyuringin	6	22	0	3
06. Kedungsari	6	9	0	7
07. Ngareanak	0	0	0	7
08. Singorojo	70	17	0	2
09. Cacaban	1	3	0	0
10. Kalirejo	34	5	3	4
11. Merbuh	60	23	9	21
12. Trayu	2	2	0	8
13. Kertosari	59	18	14	10
14. Jerukgiling	4	0	1	0
<b>JUMLAH 2003</b>	<b>321</b>	<b>156</b>	<b>34</b>	<b>87</b>
<b>2002</b>	<b>451</b>	<b>208</b>	<b>72</b>	<b>88</b>
<b>2001</b>	<b>381</b>	<b>165</b>	<b>107</b>	<b>89</b>

BPS Kabupaten Kendal

Sumber data : Kantor Kecamatan Singorojo

Catatan :

Tabel : 3.13

**BANYAKNYA PENDUDUK DI ATAS 5 TAHUN  
DIRINCI MENURUT PENDIDIKAN  
KECAMATAN SINGOROJO  
TAHUN : 2003**

DESA	TIDAK	TIDAK	BELUM	TAMAT SD
	SEKOLAH	TAMAT SD		
(1)	(2)	(3)	(4)	(5)
01. Cening	1.153	565	372	421
02. Sukodadi	362	327	226	519
03. Kaliputih	878	893	734	1.686
04. Getas	1.073	1.086	761	1.792
05. Banyuringin	288	428	444	1.258
06. Kedungsari	170	179	351	932
07. Ngareanak	87	89	339	996
08. Singorojo	605	736	655	1.541
09. Cacaban	39	29	88	398
10. Kalirejo	334	201	295	1.012
11. Merbuh	423	413	395	1.308
12. Trayu	228	381	403	509
13. Kertosari	1.160	931	1.008	2.797
14. Jerukgiling	22	28	178	299
<b>JUMLAH 2003</b>	<b>6.822</b>	<b>6.286</b>	<b>6.249</b>	<b>15.468</b>
<b>2002</b>	<b>7.018</b>	<b>5.464</b>	<b>6.459</b>	<b>15.314</b>
<b>2001</b>	<b>7.008</b>	<b>5.441</b>	<b>6.428</b>	<b>15.221</b>

BPS Kabupaten Kendal

Sumber data : Statistik Kecamatan Singorojo

Catatan :

Tabel : 3.13 (Lanjutan)

**BANYAKNYA PENDUDUK DI ATAS 5 TAHUN  
DIRINCI MENURUT PENDIDIKAN  
KECAMATAN SINGOROJO  
TAHUN : 2003**

DESA	TAMAT		
	SLTP	SLTA	PT/IAKADEMI
(1)	(6)	(7)	(8)
01. Cening	59	29	1
02. Sukodadi	38	25	1
03. Kaliputih	172	92	3
04. Getas	531	304	6
05. Banyuringin	328	223	14
06. Kedungsari	426	236	13
07. Ngaraanak	481	248	28
08. Singorojo	184	54	8
09. Cacaban	51	35	1
10. Kalirejo	152	89	4
11. Merbuh	487	311	24
12. Trayu	454	157	6
13. Kertosari	1.263	617	22
14. Jerukgiling	57	23	1
<b>JUMLAH 2003</b>	<b>4.683</b>	<b>2.443</b>	<b>132</b>
<b>2002</b>	<b>4.609</b>	<b>2.404</b>	<b>130</b>
<b>2001</b>	<b>4.581</b>	<b>2.396</b>	<b>133</b>

BPS Kabupaten Kendal

Sumber data : Statistik Kecamatan Singorojo

Catatan :

Tabel : 3.14

**BANYAKNYA PENDUDUK DIATAS 10 TAHUN YANG BEKERJA  
DIRINCI MENURUT MATA PENCAHARIAN  
KECAMATAN SINGOROJO  
TAHUN : 2003**

DESA	PERTANIAN		PERTAMBANGAN DAN PENGALIAN		INDUSTRI PENGOLAHAN	
	PENGU- SAHA	BURUH	PENGU- SAHA	BURUH	PENGU- SAHA	BURUH
(1)	(2)	(3)	(4)	(5)	(6)	(7)
01. Cening	753	679	0	0	21	15
02. Sukodadi	412	441	0	0	4	8
03. Kaliputih	1.189	1.294	1	6	8	36
04. Getas	1.591	2.006	0	0	11	54
05. Banyuringin	869	1.038	2	31	106	34
06. Kedungsari	662	591	0	0	6	207
07. Ngareanak	547	909	0	0	5	16
08. Singorojo	1.119	1.162	3	61	9	21
09. Cacaban	188	177	0	0	1	3
10. Kalirejo	569	638	0	0	2	12
11. Merbuh	936	966	0	0	11	67
12. Trayu	537	474	0	0	2	123
13. Kertosari	2.007	2.372	0	0	14	124
14. Jerukgiling	158	201	0	0	2	6
<b>JUMLAH 2003</b>	<b>11.537</b>	<b>12.948</b>	<b>6</b>	<b>98</b>	<b>202</b>	<b>726</b>

Sumber data : Monografi Desa

Catatan :

Tabel : 3.14 Lanjutan.

**BANYAKNYA PENDUDUK DIATAS 10 TAHUN YANG BEKERJA  
DIRINCI MENURUT MATA PENCAHARIAN  
KECAMATAN SINGOROJO  
TAHUN : 2003**

DESA	LISTRIK, GAS DAN AIR MINUM		BANGUNAN		PERDAGANGAN, HOTEL DAN RESTORAN	
	PENGU- SAHA	BURUH	PENGU- SAHA	BURUH	PENGU- SAHA	BURUH
(1)	(2)	(3)	(4)	(5)	(6)	(7)
01. Cening	0	0	0	26	22	14
02. Sukodadi	0	0	0	17	13	7
03. Kaliputih	0	0	0	91	30	26
04. Getas	0	0	0	51	37	8
05. Banyuringin	0	0	0	35	34	9
06. Kedungsari	0	0	0	135	29	16
07. Ngareansk	0	0	0	31	24	15
08. Singorojo	0	0	0	61	48	11
09. Cacaban	1	0	0	19	13	4
10. Kalirejo	0	0	0	58	29	4
11. Merbuh	0	0	0	106	67	31
12. Trayu	0	0	0	36	38	10
13. Kertosari	0	0	0	175	212	31
14. Jerukgiling	0	0	0	14	7	3
<b>JUMLAH 2003</b>	<b>1</b>	<b>0</b>	<b>0</b>	<b>855</b>	<b>603</b>	<b>189</b>

Sumber data : Monografi Desa

Catatan :

Tabel : 3.14.

**BANYAKNYA PENDUDUK DIATAS 10 TAHUN YANG BEKERJA  
DIRINCI MENURUT MATA PENCAHARIAN  
KECAMATAN SINGOROJO  
TAHUN : 2002**

DESA	PETANI	BURUH TANI	NELAYAN	PENGUSAHA	BURUH INDUSTRI/ BANGUNAN
(1)	(2)	(3)	(4)	(5)	(6)
01. Cening	896	778	0	0	31
02. Sukodadi	721	155	0	0	21
03. Kaliputih	1.536	332	0	1	122
04. Getas	1.337	466	0	3	41
05. Banyuringin	1.271	168	0	6	76
06. Kedungsari	463	307	0	6	129
07. Ngareanak	189	136	0	6	36
08. Singorojo	756	1.194	0	4	29
09. Cacaban	99	70	0	1	26
10. Kafirejo	723	291	0	1	34
11. Merbuh	531	419	0	9	126
12. Trayu	281	161	0	2	178
13. Kertosari	3.163	1.091	0	11	139
14. Jerukgiling	169	142	0	1	17
<b>JUMLAH 2002</b>	<b>12.135</b>	<b>5.710</b>	<b>0</b>	<b>51</b>	<b>1.005</b>
2001	8	0	0	2	840
2000	4	0	0	0	604

BPS Kabupaten Kendal

Sumber data : Statistik Kecamatan Singorojo

Catatan :

Tabel : 4.1.

**BANYAKNYA PUS AKSEPTOR KB AKTIF  
KECAMATAN SINGOROJO**

TAHUN : 2003

DESA	PUS	KONTRASEPSI		
		IUD	PIL	KONDOM
(1)	(2)	(3)	(4)	(5)
01. Cening	712	14	184	0
02. Sukodadi	341	73	58	0
03. Kaliputih	994	84	176	0
04. Getas	1.068	71	196	0
05. Banyuringin	661	53	44	0
06. Kedungsari	502	12	51	0
07. Ngareanak	435	46	45	0
08. Singorojo	859	86	106	0
09. Cacaban	135	28	8	0
10. Kalirejo	422	29	28	0
11. Merbuh	807	20	117	0
12. Trayu	434	17	81	0
13. Kertosari	1.652	44	311	0
14. Jerukgiling	106	10	23	0
<b>JUMLAH 2003</b>	<b>9.128</b>	<b>587</b>	<b>1.428</b>	<b>0</b>
<b>2002</b>	<b>8.939</b>	<b>595</b>	<b>1.776</b>	<b>0</b>
<b>2001</b>	<b>8.667</b>	<b>580</b>	<b>1.710</b>	<b>0</b>

BPS Kabupaten Kendal

Sumber data : PPLKB Kecamatan Singorojo

Catatan :

Tabel : 4.1. (lanjutan)

BANYAKNYA PUS AKSEPTOR KB AKTIF  
KECAMATAN SINGOROJO

TAHUN : 2003

DESA	KONTRASEPSI				JUMLAH
	INP	SUNTIK	MOP	MOW	
(1)	(6)	(7)	(8)	(9)	(10)
01. Cening	118	111	68	10	50
02. Sukodadi	24	79	6	3	243
03. Kaliputih	175	195	52	22	704
04. Getas	80	336	6	64	753
05. Banyuringin	131	182	29	46	485
06. Kedungsari	109	131	2	62	367
07. Ngareanak	39	166	4	40	340
08. Singorojo	35	370	1	18	616
09. Cacaban	8	42	2	14	102
10. Kalirejo	51	149	0	60	317
11. Merbuh	160	239	0	61	597
12. Trayu	29	168	5	20	320
13. Kertosari	28	743	6	48	1.180
14. Jerukgiling	5	35	2	0	75
<b>JUMLAH 2003</b>	<b>992</b>	<b>2.946</b>	<b>183</b>	<b>468</b>	<b>6.149</b>
<b>2002</b>	<b>1.055</b>	<b>3.093</b>	<b>185</b>	<b>446</b>	<b>6.734</b>
<b>2001</b>	<b>1.320</b>	<b>2.486</b>	<b>192</b>	<b>502</b>	<b>6.790</b>

BPS Kabupaten Kendal

Sumber data : PPLKB Kecamatan Singorojo

Catatan :



Tabel : 3.4

JUMLAH PESERTA KB MENURUT JALUR PELAYANAN  
KECAMATAN SINGOROJO

TAHUN : 2003

DESA	PEMERINTAH	SWASTA	JUMLAH
(1)	(2)	(3)	(4)
01. Cening	438	78	516
02. Sukodadi	163	89	252
03. Kaliputih	608	91	699
04. Getas	664	93	757
05. Banyuringin	412	75	487
06. Kedungsari	300	67	367
07. Ngareanak	258	58	316
08. Singorojo	519	95	614
09. Cacaban	65	37	102
10. Kalirejo	246	63	309
11. Merbuh	495	91	586
12. Trayu	251	58	309
13. Kertosari	1.067	99	1.166
14. Jerukgiling	54	22	76
<b>JUMLAH 2003</b>	<b>5.540</b>	<b>1.016</b>	<b>6.556</b>

BPS Kabupaten Kendal

Sumber data : PPLKB Kecamatan Singorojo

Catatan :

Tabel : 5.1

BANYAKNYA PEMELUK AGAMA  
KECAMATAN SINGOROJO

TAHUN : 2003

DESA	ISLAM	KRISTEN		BUDHA	HINDU	LAINNYA
		PROT.	KTL			
(1)	(2)	(3)	(4)	(5)	(6)	(7)
01. Cening	2.987	0	16	0	0	0
02. Sukodadi	1.620	73	6	0	0	0
03. Kaliputih	5.023	0	0	0	0	0
04. Getas	6.053	69	72	0	0	0
05. Banyuringin	3.266	42	20	0	0	0
06. Kedungsari	2.552	30	9	0	0	0
07. Ngareanak	2.360	127	16	0	0	0
08. Singorojo	4.248	0	0	1	0	0
09. Cacaban	712	0	0	0	0	0
10. Kalirejo	2.065	104	0	0	156	0
11. Merbuh	3.707	14	4	0	0	0
12. Trayu	2.364	13	6	0	0	0
13. Kertosari	8.546	0	12	0	0	0
14. Jerukgiling	682	1	0	0	0	0
<b>JUMLAH 2003</b>	<b>46.185</b>	<b>473</b>	<b>161</b>	<b>1</b>	<b>156</b>	<b>0</b>
2002	46.114	453	153	4	150	0
2001	45.906	448	151	4	149	0

BPS Kabupaten Kendal

Sumber data : Monografi Desa

Catatan :

Tabel : 5.2

BANYAKNYA TEMPAT IBADAH  
KECAMATAN SINGOROJO

TAHUN : 2003

DESA	MASJID	MUSHOLA	GEREJA	KUILH PURA
(1)	(2)	(3)	(4)	(5)
01. Cening	3	5	0	0
02. Sukodadi	3	4	0	0
03. Kaliputih	6	10	0	0
04. Getas	10	16	1	0
05. Banyuringin	5	10	1	0
06. Kedungsari	3	7	0	0
07. Ngareanak	2	10	1	0
08. Singorojo	6	8	0	0
09. Cacaban	1	4	0	0
10. Kalirejo	3	6	1	1
11. Merbuh	7	7	0	0
12. Trayu	3	4	0	0
13. Kertosari	6	26	0	0
14. Jerukgiling	1	3	0	0
JUMLAH 2003	59	120	4	1
2002	59	119	3	1
2001	59	119	3	1

BPS Kabupaten Kendal

Sumber data : Statistik DESA di Kecamatan Singorojo

Catatan :

Tabel : 5.3

PESERTA CALON JAMAAH HAJI  
KECAMATAN SINGOROJO

TAHUN: 2001 - 2003

DESA	2.001	2.002	2.003
(1)	(2)	(3)	(4)
01. Cening	0	0	0
02. Sukodadi	0	0	0
03. Kaliputih	0	0	0
04. Getas	0	0	0
05. Banyuringin	0	0	0
06. Kedungsari	0	0	2
07. Ngareanak	0	1	1
08. Singorojo	1	1	1
09. Cacaban	0	0	0
10. Kalirejo	0	0	0
11. Merbuh	0	0	2
12. Trayu	1	1	0
13. Kertosari	1	1	5
14. Jerutgiling	0	0	0
<b>JUMLAH</b>	<b>3</b>	<b>4</b>	<b>11</b>

Sumber data : KUA Kecamatan Singorojo

Catatan :

Tabel : 5.4

BANYAKNYA ULAMA, MUBALIGH, DAN KHOTIB  
KECAMATAN SINGOROJO

TAHUN : 2003

DESA	ULAMA	MUBALIGH	KHOTIB
(1)	(2)	(3)	(4)
01. Cening	2	0	3
02. Sutodadi	2	0	3
03. Kaliputih	10	5	10
04. Getas	13	4	12
05. Banyuringin	12	5	13
06. Kedungsari	7	1	5
07. Ngareanak	5	1	6
08. Singorojo	14	3	11
09. Cacaban	3	0	3
10. Kalirejo	7	0	7
11. Merbuh	7	1	7
12. Trayu	2	1	2
13. Kertosari	12	5	14
14. Jerukgiling	2	0	2
JUMLAH 2003	98	26	98
2002	101	25	98
2001	101	25	98

BPS Kabupaten Kendal

Sumber data : KUA Kecamatan Singorojo

Catatan :

Tabel :5.5

**BANYAKNYA NIKAH, TALAK, CERAI DAN RUJUK  
KECAMATAN SINGOROJO**

TAHUN : 2003

DESA	NIKAH	TALAK	CERAI	RUJUK
(1)	(2)	(3)	(4)	(5)
01. Cening	29	2	1	0
02. Sukodadi	19	1	1	0
03. Kaliputih	43	4	3	0
04. Getas	76	1	2	0
05. Banyuringin	31	0	2	0
06. Kedungsari	25	0	4	0
07. Ngaraanak	19	0	2	0
08. Singorojo	42	2	2	0
09. Cacaban	6	0	1	0
10. Kalirejo	16	0	0	0
11. Merbuh	35	0	0	0
12. Trayu	27	0	0	0
13. Kertosari	96	2	2	0
14. Jerukgiling	9	1	0	0
<b>JUMLAH 2003</b>	<b>473</b>	<b>13</b>	<b>20</b>	<b>0</b>
2002	436	17	7	0
2001	423	18	12	0

BPS Kabupaten Kendal

Sumber data : KUA Kecamatan Singorojo

Catatan :

Tabel : 6.1

BANYAKNYA SEKOLAH TK, MURID DAN GURU  
KECAMATAN SINGOROJO

TAHUN : 2003

DESA	SEKOLAH	MURID	GURU	
(1)	(2)	(3)	(4)	
01. Cening	0	0	0	
02. Sukodadi	0	0	0	
03. Kalfputih	0	0	0	
04. Getas	0	0	0	
05. Banyuringin	2	29	5	
06. Kedungsari	2	65	4	
07. Ngareanak	1	44	2	
08. Singorojo	1	30	2	
09. Cacaban	1	16	2	
10. Kalirejo	0	0	0	
11. Merbuh	1	25	2	
12. Trayu	1	68	3	
13. Kertosari	2	49	4	
14. Jerukgiling	0	0	0	
JUMLAH 2003		11	326	24
2002		11	356	23
2001		11	344	23

BPS Kabupaten Kendal

Sumber data : Masing-masing Sekolah di Kecamatan Singorojo  
Catatan :

Tabel : 6.2

**BANYAKNYA SEKOLAH DASAR NEGERI, MURID DAN GURU  
KECAMATAN SINGOROJO**

TAHUN : 2003

DESA	SEKOLAH	MURID	GURU
(1)	(2)	(3)	(4)
01. Cening	2	372	15
02. Sukodadi	2	226	12
03. Kaliputih	4	557	24
04. Getas	5	761	35
05. Banyuringin	4	444	29
06. Kadungsari	2	351	17
07. Ngareanak	2	339	20
08. Singorojo	4	655	31
09. Cacaban	1	88	6
10. Kalirejo	2	295	15
11. Merbuh	2	395	18
12. Trayu	2	403	16
13. Kertosari	4	697	38
14. Jerukgiling	1	178	8
<b>JUMLAH 2003</b>	<b>37</b>	<b>5.761</b>	<b>284</b>
2002	37	6.051	321
2001	39	6.005	307

BPS Kabupaten Kendal

Sumber data : Masing-masing Sekolah di Kecamatan Singorojo

Catatan :



Tabel : 6.3

**BANYAKNYA MADRASAH IBTIDAYAH, MURID DAN GURU  
KECAMATAN SINGOROJO**

TAHUN : 2003

DESA	SEKOLAH	MURID	GURU	
(1)	(2)	(3)	(4)	
01. Cening	0	0	0	
02. Sukodadi	0	0	0	
03. Kaliputih	1	177	7	
04. Getas	0	0	0	
05. Banyuringin	0	0	0	
06. Kedungsari	0	0	0	
07. Ngareanak	0	0	0	
08. Singorojo	0	0	0	
09. Cacaban	0	0	0	
10. Kalirejo	0	0	0	
11. Merbuh	0	0	0	
12. Trayu	0	0	0	
13. Kertosari	1	311	10	
14. Jerukgiling	0	0	0	
<b>JUMLAH 2003</b>		<b>2</b>	<b>488</b>	<b>17</b>
2002		2	535	16
2001		2	498	16

BPS Kabupaten Kendal

Sumber data : Masing-masing Sekolah di Kecamatan Singorojo  
Cetakan :

Tabel : 6.4

**BANYAKNYA SEKOLAH LANJUTAN PERTAMA NEGERI, MURID DAN GURU  
KECAMATAN SINGOROJO**

TAHUN : 2003

DESA	SEKOLAH	MURID	GURU
(1)	(2)	(3)	(4)
01. Cening	1	162	9
02. Sukodadi	0	0	0
03. Kaliputih	0	0	0
04. Getas	0	0	0
05. Banyuringin	1	226	17
06. Kedungsari	0	0	0
07. Ngareanak	1	443	23
08. Singorojo	0	0	0
09. Cacaban	0	0	0
10. Kalirejo	0	0	0
11. Merbuh	1	539	21
12. Trayu	0	0	0
13. Kertosari	0	0	0
14. Jerukgiling	0	0	0
<hr/>			
JUMLAH 2003	4	1.370	70
2002	4	1.321	67
2001	4	1.158	79

BPS Kabupaten Kendal

Sumber data : Masing-masing Sekolah di Kecamatan Singorojo  
Catatan : Termasuk SLTP Kejuruan Negeri

Table : 6.5

**BANYAKNYA SEKOLAH LANJUTAN PERTAMA SWASTA, MURID DAN GURU  
KECAMATAN SINGOROJO**

TAHUN : 2003

DESA	SEKOLAH	MURID	GURU
(1)	(2)	(3)	(4)
01. Cening	0	0	0
02. Sukodadi	0	0	0
03. Kaliputih	0	0	0
04. Getas	0	0	0
05. Banyuringin	0	0	0
06. Kedungsari	0	0	0
07. Ngareanak	0	0	0
08. Singorojo	0	0	0
09. Cacaban	0	0	0
10. Kalirejo	0	0	0
11. Merbuh	0	0	0
12. Trayu	0	0	0
13. Kertosari	1	22	9
14. Jerukgiling	0	0	0
<b>JUMLAH 2003</b>	<b>1</b>	<b>22</b>	<b>9</b>
<b>2002</b>	<b>1</b>	<b>39</b>	<b>9</b>
<b>2001</b>	<b>1</b>	<b>109</b>	<b>13</b>

BPS Kabupaten Kendal

Sumber data : Masing-masing Sekolah di Kecamatan Singorojo

Catatan : Termasuk SLTP Kejuruan Swasta

Tabel : 6.6

**BANYAKNYA MADRASAH TSANAWIYAH, MURID DAN GURU  
KECAMATAN SINGOROJO**

TAHUN : 2003

DESA	SEKOLAH	MURID	GURU
(1)	(2)	(3)	(4)
01. Cening	0	0	0
02. Sukodadi	0	0	0
03. Kaliputih	0	0	0
04. Getas	0	0	0
05. Banyuringin	1	62	10
06. Kedungsari	0	0	0
07. Ngareanak	1	44	14
08. Singorojo	1	158	14
09. Cacaban	0	0	0
10. Kalirejo	0	0	0
11. Merbuh	0	0	0
12. Trayu	0	0	0
13. Kertosari	1	96	12
14. Jerukgiling	0	0	0
<b>JUMLAH 2003</b>	<b>4</b>	<b>360</b>	<b>50</b>
2002	4	333	46
2001	4	384	48

BPS Kabupaten Kendal

Sumber data : Masing-masing Sekolah di Kecamatan Singorojo  
Catatan :

Tabel : 7.2

BANYAKNYA FASILITAS KESEHATAN  
KECAMATAN SINGOROJO

TAHUN : 2003

DESA	RSU	PUSKESMAS	PUSKESMAS PEMBANTU
(1)	(2)	(3)	(4)
01. Cening	0	0	0
02. Sukodadi	0	0	0
03. Kaliputih	0	0	0
04. Getas	0	0	0
05. Banyuringin	0	0	1
06. Kedungsari	0	0	0
07. Ngareanak	0	1	0
08. Singorojo	0	0	0
09. Cacaban	0	0	0
10. Kalirejo	0	0	0
11. Merbuh	0	0	1
12. Trayu	0	0	0
13. Kertosari	0	1	0
14. Jerukgiling	0	0	0
<b>JUMLAH 2003</b>	<b>0</b>	<b>2</b>	<b>2</b>
<b>2002</b>	<b>0</b>	<b>2</b>	<b>2</b>
<b>2001</b>	<b>0</b>	<b>2</b>	<b>2</b>

BPS Kabupaten Kendal

Sumber data: Puskesmas Kecamatan Singorojo

Catatan :

Tabel : 7.2 (lanjutan)

**BANYAKNYA FASILITAS KESEHATAN  
KECAMATAN SINGOROJO**

TAHUN : 2003

DESA	DOKTER	DOKTER	RUMAH
	UMUM	GIGI	BERSALIN
(1)	(5)	(6)	(7)
01. Cening	0	0	0
02. Sukodadi	0	0	0
03. Kaliputih	0	0	0
04. Getas	0	0	0
05. Banyuringin	0	0	1
06. Kedungsari	0	0	1
07. Ngareanak	2	0	0
08. Singorojo	0	0	0
09. Cacaban	0	0	0
10. Kalirejo	0	0	0
11. Merbuh	0	0	1
12. Trayu	0	0	0
13. Kertosari	1	0	2
14. Jerukgiling	0	0	0
<b>JUMLAH 2003</b>	<b>3</b>	<b>0</b>	<b>5</b>
<b>2002</b>	<b>3</b>	<b>0</b>	<b>5</b>
<b>2001</b>	<b>3</b>	<b>0</b>	<b>2</b>

BPS Kabupaten Kendal

Sumber data: Puskesmas Kecamatan Singorojo

Catatan :

Tabel : 7.4

**BANYAKNYA SARANA AIR BERSIH  
KECAMATAN SINGOROJO**

TAHUN : 2003

DESA	SUMUR	SPT	SUMUR	PELANG- GAN	
	ARTETIS		GALI	PAM	
(1)	(2)	(3)	(4)	(5)	
01. Cening	0	0	56	0	
02. Sukodadi	0	0	19	0	
03. Kaliputih	0	0	97	0	
04. Getas	0	0	169	0	
05. Banyuringin	0	0	109	0	
06. Kedungsari	0	0	164	0	
07. Ngareanak	4	0	125	0	
08. Singorojo	0	0	153	0	
09. Cacaban	0	0	24	0	
10. Kalirejo	1	0	93	0	
11. Merbuh	1	0	625	0	
12. Trayu	1	0	139	0	
13. Kertosari	5	0	279	0	
14. Jerukgiling	0	0	28	0	
	<b>JUMLAH 2003</b>	<b>12</b>	<b>0</b>	<b>2.080</b>	<b>0</b>
	2002	10	0	2.071	0
	2001	9	0	2.043	0

BPS Kabupaten Kendal

Sumber data : Puskesmas Kecamatan Singorojo

Catatan :

Tabel : 7.5

**BANYAKNYA JAMBAAN UMUM, INPRES, DAN SWADAYA  
KECAMATAN SINGOROJO**

TAHUN : 2003

DESA	UMUM	INPRES	SWADAYA
(1)	(2)	(3)	(4)
01. Cening	0	0	86
02. Sukodadi	0	4	70
03. Kaliputih	0	0	272
04. Getas	0	44	620
05. Banyuringin	0	0	516
06. Kedungsari	0	0	438
07. Ngareanak	0	0	525
08. Singorojo	0	0	487
09. Cacaban	0	0	113
10. Kalirejo	0	0	483
11. Merbuh	0	0	759
12. Trayu	0	0	337
13. Kertosari	0	0	1.651
14. Jerukgiling	0	0	106
<b>JUMLAH 2003</b>	<b>0</b>	<b>48</b>	<b>6.463</b>
<b>2002</b>	<b>2</b>	<b>49</b>	<b>6.443</b>
<b>2001</b>	<b>2</b>	<b>55</b>	<b>6.384</b>

BPS Kabupaten Kendal

Sumber data : Puskesmas Kecamatan Singorojo

Catatan :



Tabel : 8.1

**LUAS PANEN DAN PRODUKSI PADI SAWAH DAN GOGO  
KECAMATAN SINGOROJO**

TAHUN : 2003

DESA	PADI SAWAH		PADI GOGO		
	LUAS (Ha)	PRODUKSI (Ton)	LUAS (Ha)	PRODUKSI (Ton)	
(1)	(2)	(3)	(4)	(5)	
01. Cening	237,85	1.046,54	14,30	28,65	
02. Sukodadi	134,46	591,24	23,75	45,12	
03. Kaliputih	350,53	1.682,54	6,90	13,80	
04. Getas	256,31	1.179,03	0,00	0,00	
05. Banyuringin	71,51	321,79	4,61	8,75	
06. Kedungsari	64,08	326,80	3,45	7,59	
07. Ngareanak	0,00	0,00	11,30	25,99	
08. Singorojo	231,30	1.087,11	10,36	22,79	
09. Cacaban	23,50	101,09	51,50	128,75	
10. Kalirejo	18,47	79,42	120,30	288,72	
11. Merbuh	171,60	858,36	12,87	20,59	
12. Trayu	63,50	304,80	7,53	15,81	
13. Kertosari	201,31	865,63	14,80	32,56	
14. Jerukgiling	89,60	430,08	0,00	0,00	
	<b>JUMLAH 2003</b>	<b>1.914,02</b>	<b>8.874,43</b>	<b>281,67</b>	<b>639,12</b>
	2002	1.897,02	8.562,06	224,20	432,21
	2001	2.470,00	12.146,00	170,00	533,20

BPS Kabupaten Kendal

Sumber data : Mantri Tani Kecamatan Singorojo

Catatan :

Tabel : 8.2

LUAS PANEN DAN PRODUKSI PADI DAN JAGUNG  
KECAMATAN SINGOROJO

TAHUN : 2003

DESA	PADI		JAGUNG	
	LUAS	PRODUKSI	LUAS	PRODUKSI
	(Ha)	(Ton)	(Ha)	(Ton)
(1)	(2)	(3)	(4)	(5)
01. Cening	252,15	1.075,19	197,00	788,31
02. Sukodadi	158,21	636,36	120,00	480,40
03. Kaliputih	357,43	1.696,34	369,00	1.476,80
04. Getas	256,31	1.179,03	209,00	836,50
05. Banyuringin	76,12	330,54	78,00	312,70
06. Kedungsari	67,53	334,39	103,00	412,65
07. Ngareanak	11,30	25,99	47,00	188,35
08. Singorojo	241,66	1.109,90	97,00	407,40
09. Cacaban	75,00	229,84	106,00	477,35
10. Kalirejo	138,77	368,14	220,00	946,80
11. Merbuh	184,47	878,95	189,00	793,80
12. Trayu	71,03	320,61	53,00	217,30
13. Kertosari	216,11	898,19	207,00	869,46
14. Jerukgiling	89,60	430,08	15,00	64,50
<b>JUMLAH 2003</b>				
	2.195,69	9.513,55	2.010,00	8.272,32
	2.120,89	9.082,07	1.053,00	6.082,25
	2.640,00	12.679,20	999,00	6.116,90

BPS Kabupaten Kendal

Sumber data : Mantri Tani Kecamatan Singorojo

Catatan :

Tabel : 8.3

**LUAS PANEN DAN PRODUKSI UBI KAYU DAN UBI JALAR  
KECAMATAN SINGOROJO**

TAHUN : 2003

DESA	UBI KAYU		UBI JALAR	
	LUAS	PROD	LUAS	PROD
	(Ha)	(Ton)	(Ha)	(Ton)
(1)	(2)	(3)	(4)	(5)
01. Cening	15,40	215,60	0,00	0,00
02. Sukodadi	12,50	175,00	0,00	0,00
03. Kaliputih	14,80	251,60	0,00	0,00
04. Getas	7,50	127,50	0,00	0,00
05. Banyuringin	4,39	71,56	3,70	59,20
06. Kedungsari	8,60	164,50	0,00	0,00
07. Ngareanak	11,90	202,30	0,00	0,00
08. Singorojo	4,60	78,66	0,00	0,00
09. Cacaban	5,70	96,96	0,00	0,00
10. Kalirejo	8,30	142,76	0,00	0,00
11. Merbuh	8,45	146,19	2,30	38,18
12. Trayu	5,66	96,22	0,00	0,00
13. Kertosari	16,30	277,10	0,00	0,00
14. Jerukgiling	0,90	15,30	0,00	0,00
<b>JUMLAH 2003</b>	<b>125,00</b>	<b>2.061,25</b>	<b>6,00</b>	<b>97,38</b>
2002	102,00	1.555,90	24,00	382,80
2001	114,00	1.721,00	34,00	594,90

BPS Kabupaten Kendal

Sumber data : Mantri Tani Kecamatan Singorojo

Catatan :

Tabel : 8.4

**LUAS PANEN DAN PRODUKSI KACANG TANAH DAN KEDELAI  
KECAMATAN SINGOROJO**

TAHUN : 2003

DESA	KACANG TANAH		KEDELAI	
	LUAS	PROD	LUAS	PROD
	(Ha)	(Ton)	(Ha)	(Ton)
(1)	(2)	(3)	(4)	(5)
01. Cening	20,50	38,95	0,00	0,00
02. Sukodadi	16,30	29,34	0,00	0,00
03. Kaliputih	27,40	54,80	0,00	0,00
04. Getas	16,70	30,06	0,00	0,00
05. Banyuringin	11,60	22,04	0,00	0,00
06. Kedungsari	20,50	38,95	0,00	0,00
07. Ngareanak	19,30	40,53	0,00	0,00
08. Singorojo	10,50	22,05	0,00	0,00
09. Cacaban	50,45	105,94	0,00	0,00
10. Kalirejo	80,45	152,85	0,00	0,00
11. Merbuh	68,70	187,53	0,00	0,00
12. Trayu	64,80	123,12	0,00	0,00
13. Kertosari	39,30	74,67	0,00	0,00
14. Jerukgiling	4,50	9,90	0,00	0,00
<b>JUNLAH 2003</b>	<b>451,00</b>	<b>930,73</b>	<b>0,00</b>	<b>0,00</b>
2002	117,85	371,57	0,00	0,00
2001	134,00	436,60	3,00	7,80

BPS Kabupaten Kendal

Sumber data : Mantri Tani Kecamatan Singorojo

Catatan :

Tabel : 8.5

PRODUKSI TANAMAN PERDAGANGAN  
KECAMATAN SINGOROJO

TAHUN : 2003

TAHUN	KELAPA	AREN	KAPOK
(1)	(Bujur) (2)	(Kw) (3)	(Kw) (4)
1996	178.275,00	0,00	388,50
1997	148.332,00	22,00	318,00
1998	142.150,00	21,50	302,60
1999	139.200,00	21,00	281,75
2000	185.750,00	20,00	200,29
2001	254.849,00	19,50	195,42
2002	267.953,00	23,40	190,50
2003	276.684,00	21,93	192,49

BPS Kabupaten Kendal

Sumber data : Petugas Pertebunan Singorojo

Catatan :

Tabel : 8.5 (lanjutan)

PRODUKSI TANAMAN PERDAGANGAN  
KECAMATAN SINGOROJO

TAHUN : 2003

TAHUN	CENGKEH	KOPI	KEMUKUS
	(Kw) (5)	(Kw) (6)	(Kw) (7)
1996	53,25	0,00	0,00
1997	11,53	1.966,24	87,50
1998	12,25	653,16	84,25
1999	15,60	1.304,50	78,50
2000	13,00	2.314,10	50,00
2001	33,20	3.463,70	44,20
2002	41,50	3.665,50	48,18
2003	40,90	3.726,45	53,30

BPS Kabupaten Kendal

Sumber data : Petugas Perkebunan Kecamatan Singorojo

Catatan :

Tabel : 8.6

**BANYAKNYA UNGGAS  
KECAMATAN SINGOROJO**

TAHUN : 2003

DESA	AYAM	AYAM RAS	AYAM RAS
	KAMPUNG	PETELOR	PEDAGING
(1)	(2)	(3)	(4)
01. Cening	8.634	0	0
02. Sukodadi	592	0	0
03. Kaliputih	41.260	0	0
04. Getas	3.162	0	0
05. Banyuringin	2.874	0	0
06. Kedungsari	1.220	19.200	0
07. Ngareanak	3.926	0	0
08. Singorojo	591	0	0
09. Cacaban	443	0	0
10. Kalirejo	2.169	0	0
11. Merbuh	6.377	0	5.200
12. Trayu	3.817	0	0
13. Kertosari	12.800	76.800	0
14. Jerukgiling	446	0	0
	<b>JUMLAH 2003</b>	<b>88.311</b>	<b>96.000</b>
	<b>2002</b>	<b>106.787</b>	<b>134.100</b>
	<b>2001</b>	<b>99.189</b>	<b>119.585</b>

BPS Kabupaten Kendal

Sumber data : Petugas Peternakan Kecamatan Singorojo

Catatan :

Tabel : 8.6 ( lanjutan )

**BANYAKNYA UNGGAS  
KECAMATAN SINGOROJO**

TAHUN : 2003

DESA	ITIK	ITIK	BURUNG	ANGSA	
		MANILA	PUYUH		
(1)	(6)	(7)	(8)	(9)	
01. Cening	40	15	0	0	
02. Sukodadi	35	12	0	0	
03. Kaliputih	525	87	0	0	
04. Getas	275	58	0	0	
05. Banyuringin	0	11	700	0	
06. Kedungsari	150	17	0	0	
07. Ngareanak	175	24	0	16	
08. Singorojo	850	82	0	0	
09. Cacaban	0	0	0	0	
10. Kalirejo	0	26	0	0	
11. Merbuh	125	152	0	0	
12. Trayu	250	48	0	27	
13. Kertosari	1.500	313	0	0	
14. Jerukgiling	400	5	0	30	
<b>JUMLAH 2003</b>		4.325	850	700	73
2002		3.973	738	1.250	63
2001		4.040	850	2.700	153

BPS Kabupaten Kendal

Sumber data : Petugas Peternakan Kecamatan Singorojo

Catatan :



Tabel : 8.7

**BANYAKNYA TERNAK  
KECAMATAN SINGOROJO**

TAHUN : 2003

DESA	SAPI	SAPI	KERBAU	KUDA
	BIASA	PERAH		
(1)	(2)	(3)	(4)	(5)
01. Cening	249	0	9	0
02. Sukodadi	56	0	46	0
03. Kaliputih	142	0	63	0
04. Getas	114	0	69	0
05. Banyuringin	76	0	21	0
06. Kedungsari	67	0	13	4
07. Ngareanak	46	2	0	0
08. Singorojo	33	0	53	0
09. Cacaban	15	0	15	0
10. Kalirejo	67	0	22	0
11. Merbuh	34	0	71	4
12. Trayu	38	0	11	0
13. Kertosari	0	0	459	0
14. Jerukgiling	4	0	20	0
<b>JUMLAH 2003</b>	<b>941</b>	<b>2</b>	<b>872</b>	<b>8</b>
<b>2002</b>	<b>878</b>	<b>2</b>	<b>825</b>	<b>8</b>
<b>2001</b>	<b>886</b>	<b>2</b>	<b>833</b>	<b>8</b>

BPS Kabupaten Kendal

Sumber data : Petugas Peternakan Kecamatan Singorojo

Catatan :

Tabel : 8.7 (lanjutan)

**BANYAKNYA TERNAK  
KECAMATAN SINGOROJO**

TAHUN : 2003

DESA	KAMBING	DOMBA	BABI
(1)	(5)	(6)	(7)
01. Cening	811	0	0
02. Sukodadi	268	0	0
03. Kaliputih	1.153	0	0
04. Getas	536	25	0
05. Banyuringin	639	15	0
06. Kedungsari	88	0	0
07. Ngareanak	837	14	0
08. Singorojo	461	0	0
09. Cacaban	231	0	0
10. Kalirejo	226	0	0
11. Merbuh	424	19	0
12. Trayu	492	36	0
13. Kertosari	613	20	115
14. Jerukgiling	21	0	0
<b>JUMLAH 2003</b>	<b>6.800</b>	<b>129</b>	<b>115</b>
<b>2002</b>	<b>6.957</b>	<b>115</b>	<b>88</b>
<b>2001</b>	<b>6.912</b>	<b>113</b>	<b>125</b>

BPS Kabupaten Kendal

Sumber data : Petugas Peternakan Kecamatan Singorojo  
Catatan :

Tabel : 9.1

**BANYAKNYA SARANA ANGKUTAN DARAT  
KENDARAAN BERMOTOR  
KECAMATAN SINGOROJO  
TAHUN : 2003**

DESA	MOBIL PENUMPANG UMUM	BUS	TRUK	MOBIL PRIBADU/ DINAS	SEPEDA MOTOR
(1)	(2)	(3)	(4)	(5)	(6)
01. Cening	0	0	0	0	10
02. Sukodadi	1	0	0	1	13
03. Kaliputih	2	0	1	3	27
04. Getas	5	0	3	8	57
05. Banyuringin	3	0	1	10	38
06. Kedungsari	6	2	3	6	28
07. Ngareanak	4	0	0	13	78
08. Singorojo	3	0	0	2	74
09. Cacaban	0	0	0	2	27
10. Kalirejo	2	0	0	3	42
11. Merbuh	4	0	7	26	126
12. Trayu	5	0	0	14	75
13. Kertosari	4	0	10	18	109
14. Jerukgiling	0	0	1	2	13
<b>JUMLAH 2003</b>	<b>39</b>	<b>2</b>	<b>26</b>	<b>108</b>	<b>717</b>
<b>2002</b>	<b>39</b>	<b>1</b>	<b>23</b>	<b>99</b>	<b>681</b>
<b>2001</b>	<b>1</b>	<b>0</b>	<b>26</b>	<b>110</b>	<b>697</b>

BPS Kabupaten Kendal

Sumber data : Statistik Kecamatan Singorojo

Catatan :

Tabel : 9.2

**BANYAKNYA SARANA ANGKUTAN DARAT  
KENDARAAN TAK BERMOTOR  
KECAMATAN SINGOROJO  
TAHUN : 2003**

DESA	DOKAR	GEROBAK	GEROBAK	BECAK	SEPEDA
		DORONG	HEWAN		
(1)	(2)	(3)	(4)	(5)	(6)
01. Cening	0	0	0	0	0
02. Sukodadi	0	0	0	0	56
03. Kaliputih	0	0	0	0	47
04. Getas	0	0	0	0	59
05. Banyuringin	0	0	0	0	36
06. Kedungsari	4	0	0	1	48
07. Ngareanak	0	0	0	0	107
08. Singorojo	0	0	0	0	19
09. Cacaban	0	0	0	0	26
10. Kalirejo	0	0	0	0	96
11. Merbuh	4	0	0	1	213
12. Trayu	0	0	0	0	58
13. Kertosari	0	0	0	0	172
14. Jerukgiling	0	0	0	0	9
<b>JUMLAH 2003</b>	<b>8</b>	<b>0</b>	<b>0</b>	<b>2</b>	<b>946</b>
<b>2002</b>	<b>8</b>	<b>0</b>	<b>0</b>	<b>2</b>	<b>899</b>
<b>2001</b>	<b>8</b>	<b>0</b>	<b>0</b>	<b>2</b>	<b>840</b>

BPS Kabupaten Kendal

Sumber data : Statistik Kecamatan Singorojo  
Catatan :

Tabel : 9.3

**JENIS PERMUKAAN, KONDISI, DAN KELAS JALAN  
KECAMATAN SINGOROJO**

**TAHUN : 2003**

KEADAAN	PANJANG JALAN		
	2001	2002	2003
	(Km)	(Km)	(Km)
(1)	(2)	(3)	(4)
<b>I. Jenis Permukaan</b>			
a. Aspal	99,09	99,75	102,50
b. Kerikil	42,50	41,84	38,78
c. Tanah	28,44	28,44	28,75
d. Lainnya	2,50	2,50	2,50
<b>Jumlah</b>	<b>172,53</b>	<b>172,53</b>	<b>172,53</b>
<b>II. Kondisi Jalan</b>			
a. Baik	123,73	123,73	118,40
b. Sedang	13,80	11,15	15,28
c. Rusak	20,50	23,15	24,35
d. Rusak Berat	14,50	14,50	14,50
<b>Jumlah</b>	<b>172,53</b>	<b>172,53</b>	<b>172,53</b>
<b>III. Kelas Jalan</b>			
a. Kelas I	0,00	0,00	0,00
b. Kelas II	0,00	0,00	0,00
c. Kelas III	0,00	0,00	0,00
d. Kelas IIIA	18,00	18,00	18,00
e. Kelas IV	24,30	24,30	33,30
f. Kelas V	29,40	29,40	29,40
g. Lainnya	100,83	100,83	91,83
<b>Jumlah</b>	<b>172,53</b>	<b>172,53</b>	<b>172,53</b>

BPS Kabupaten Kendal

Sumber data : Kantor Kecamatan Singorojo

Catatan :

Tabel : 9.4

**BANYAKNYA JEMBATAN DESA  
KECAMATAN SINGOROJO  
TAHUN : 2003**

DESA	JEMBATAN			
	BESI	BETON	KAYU	BAMBU
(1)	(2)	(3)	(4)	(5)
01. Cening	0	2	0	0
02. Sukodadi	0	0	1	0
03. Kaliputih	0	1	1	0
04. Getas	0	0	1	0
05. Banyuringin	0	2	0	0
06. Kedungsari	0	1	0	0
07. Ngareanak	0	2	0	0
08. Singorojo	0	1	0	0
09. Cacaban	0	0	0	0
10. Kalirejo	0	0	0	0
11. Merbuh	0	1	0	0
12. Trayu	0	0	0	0
13. Kertosari	0	0	0	0
14. Jerukgiling	0	0	1	0
<b>JUMLAH 2003</b>	<b>0</b>	<b>10</b>	<b>4</b>	<b>0</b>
<b>2002</b>	<b>0</b>	<b>11</b>	<b>3</b>	<b>0</b>
<b>2001</b>	<b>0</b>	<b>11</b>	<b>3</b>	<b>0</b>

BPS Kabupaten Kendal

Sumber data : Kantor Kecamatan Singorojo

Catatan :

Tabel : 10.1

BANYAKNYA TELEVISI, RADIO, LISTRIK PLN, DAN TELEPHON  
KECAMATAN SINGOROJO

TAHUN : 2003

DESA	TV	RADIO	LISTRIK PLN	TELEPHON
(1)	(2)	(3)	(4)	(5)
01. Cening	58	58	319	0
02. Sukodadi	47	22	124	0
03. Kaliputih	376	217	552	0
04. Getas	687	493	841	0
05. Banyuringin	259	133	424	0
06. Kedungsari	309	164	459	18
07. Ngareanak	311	202	401	17
08. Singorojo	124	49	609	0
09. Cacaban	68	39	36	0
10. Kafirejo	222	54	304	0
11. Merbuh	623	546	442	13
12. Trayu	262	63	291	14
13. Kertosari	914	78	1.389	15
14. Jerukgiling	35	29	55	0
<b>JUMLAH 2003</b>	<b>4.295</b>	<b>2.147</b>	<b>6.246</b>	<b>77</b>
<b>2002</b>	<b>4.147</b>	<b>2.146</b>	<b>6.157</b>	<b>77</b>
<b>2001</b>	<b>4.003</b>	<b>2.191</b>	<b>8.153</b>	<b>66</b>

BPS Kabupaten Kendal

Sumber data : Statistik Kecamatan Singorojo

Catatan :

Tabel : 11.1

**BANYAKNYA LAPANGAN OLAHRAGA  
KECAMATAN SINGOROJO**

TAHUN : 2003

DESA	SEPAK BOLA	VOLLEY	BULU TANGKIS	TENIS
(1)	(2)	(3)	(4)	(5)
01. Cening	0	1	1	0
02. Sukodadi	0	1	0	0
03. Kaliputih	1	2	1	0
04. Getas	1	3	1	0
05. Banyuringin	1	3	1	0
06. Kedungsari	1	2	1	0
07. Ngareanak	1	2	2	1
08. Singorojo	1	2	1	0
09. Cacaban	0	1	1	0
10. Kalirejo	1	2	1	0
11. Merbuh	1	3	1	0
12. Trayu	1	3	1	1
13. Kertosari	0	3	1	0
14. Jerukgiling	0	1	0	0
<b>JUMLAH 2003</b>	<b>9</b>	<b>29</b>	<b>13</b>	<b>2</b>
<b>2002</b>	<b>9</b>	<b>29</b>	<b>13</b>	<b>2</b>
<b>2001</b>	<b>9</b>	<b>25</b>	<b>13</b>	<b>2</b>

BPS Kabupaten Kendal

Sumber data : Kantor Kecamatan Singorojo

Catatan :



Tabel : 12.1

BANYAKNYA SURAT PEMBERITAHUAN PAJAK TERDAFTAR  
KECAMATAN SINGOROJO

TAHUN : 2003

DESA	BANYAKNYA	
	SURAT PEMBERITAHUAN PAJAK TERDAFTAR	
(1)	(2)	
01. Cening		2.171
02. Sukodadi		1.040
03. Kaliputih		3.898
04. Getas		3.555
05. Banyuringin		1.967
06. Kedungsari		1.186
07. Ngareanak		1.069
08. Singorojo		3.082
09. Cacaban		615
10. Kalirejo		1.526
11. Marbuh		2.112
12. Trayu		1.186
13. Kertosari		4.639
14. Jerukgiling		357
	JUMLAH 2003	28.403
	2002	26.920
	2001	26.368

BPS Kabupaten Kendal

Sumber data : Kantor Kecamatan Singorojo

Catatan :

Tabel : 12.2

PEMASUKAN PAJAK BUMI DAN BANGUNAN  
KECAMATAN SINGOROJO

TAHUN : 2003

DESA	PEMASUKAN PBB
	(000)
(1)	(2)
01. Cening	17.881,00
02. Sukodadi	15.433,00
03. Kaliputih	12.130,00
04. Getas	1.490,00
05. Banyuringin	21.388,00
06. Kedungsari	13.816,00
07. Ngareanak	6.474,00
08. Singorojo	25.435,00
09. Cacaban	3.490,00
10. Kalirejo	10.595,00
11. Merbuh	24.777,00
12. Trayu	6.593,00
13. Kertosari	47.247,00
14. Jerukgiling	3.696,00
<b>JUMLAH 2003</b>	<b>210.445,00</b>
2002	183.566,00
2001	183.566,00

BPS Kabupaten Kendal

Sumber data : Kantor Kecamatan Singorojo

Catatan :

Tabel : 12.3

PRODUKSI SUSU SAPI  
KECAMATAN SINGOROJO

TAHUN : 2003

DESA	SUSU SAPI ( Liter )
(1)	(2)
01. Cening	0
02. Sukodadi	0
03. Kaliputih	0
04. Getas	0
05. Banyuringin	0
06. Kedungsari	0
07. Ngaraanak	10.650
08. Singorojo	0
09. Cacaban	0
10. Kalirejo	0
11. Merbuh	0
12. Trayu	0
13. Kertosari	0
14. Jerukgiling	0
JUMLAH 2003	10.650
2002	10.000
2001	9.120

BPS Kabupaten Kendal

Sumber data : Petugas Peternakan Kecamatan Singorojo

Catatan :