




Katalog BPS : 1102001.3503020

**DATA
MENCERDASKAN BANGSA**

**KECAMATAN POGALAN
DALAM ANGKA**

Pogalan Sub Regency in Figures

2010



<http://trenggalekkab.bps.go.id>



BADAN PUSAT STATISTIK KABUPATEN TRENGGALEK
Statistics of Trenggalek Regency
Jl. Brigjen Soetran Trenggalek No. Telp. (0355) 791432



BADAN PUSAT STATISTIK KABUPATEN TRENGGALEK
Statistics of Trenggalek Regency
Jl. Brigjen Soetran Trenggalek No. Telp. (0355) 791432



Katalog BPS : 1102001.3503100

KECAMATAN POGALAN DALAM ANGKA 2010

Pogalan Sub Regency In Figures 2010



BADAN PUSAT STATISTIK KABUPATEN TRENGGALEK
Statistics of Trenggalek Regency

Jl. Brigjen Soetran Trenggalek No. Telp. (0355) 791432

Katalogus Dalam Terbitan

KECAMATAN POGALAN DALAM ANGKA 2010

Katalog BPS : 1102001.3503100
Ukuran Buku : 22 Cm x 15 Cm
Jumlah Halaman : 104 halaman
Naskah : Koordinator Statistik Kecamatan Pogalan
Tahun Terbit : 2010

Penyunting :
Seksi Neraca Wilayah dan Analisis Statistik
BPS Kabupaten Trenggalek

Diterbitkan Oleh :
Badan Pusat Statistik Kabupaten Trenggalek

<http://trenggalek.bps.go.id>

KATA PENGANTAR

Kecamatan Pogalan Dalam Angka 2010 merupakan langkah awal dalam penyajian data sampai pada tingkat terkecil (*Small Area Statistics*). Penerbitan buku ini dimaksudkan untuk membantu memenuhi kebutuhan akan data statistik di tingkat kecamatan, untuk digunakan sebagai bahan perencanaan dan gambaran perkembangan pembangunan di wilayah Kecamatan Pogalan.

Kami menyadari bahwa dalam pengumpulan data, pengolahan data, dan penyajian data yang terdapat dalam buku ini masih banyak kelemahan dan kekurangan, untuk itu kami selalu mengharap saran kritik guna perbaikan dan penyempurnaan penerbitan selanjutnya.

Kepada semua pihak yang telah membantu dalam penerbitan buku ini kami ucapkan terima kasih. Semoga penerbitan buku **Kecamatan Pogalan Dalam Angka 2010** ini bermanfaat bagi kita semua.

Pogalan, Desember 2010
Koordinator Statistik Kecamatan Pogalan
Kabupaten Trenggalek

RAHMAD HIDAYAT, S.Sos.

KATA SAMBUTAN

Dengan puji dan syukur kehadiran Tuhan Yang Maha Esa, yang telah memberikan rahmat, taufiq, dan hidayah-Nya sehingga buku **Kecamatan Pogalan Dalam Angka 2010** dapat diselesaikan. Tak lupa ucapan terima kasih kami sampaikan kepada para kepala dinas/instansi di kecamatan, kepala desa, kepala sekolah, dan semua pihak yang tidak dapat kami sebutkan satu persatu yang telah kerja sama dengan baik sehingga buku ini dapat disusun.

Buku ini berisi data potensi wilayah dan hasil hasil pembangunan di wilayah Kecamatan Pogalan sampai dengan akhir tahun 2009. Kami menyadari bahwa buku yang sederhana ini belum dapat memberikan kepuasan kepada semua pihak, namun demikian mudah-mudahan apa yang tersaji di dalam buku ini dapat berguna bagi pengguna data yang berasal dari dinas/instansi, perorangan, pelajar, maupun masyarakat secara umum.

Demikian sambutan singkat kami, semoga bermanfaat.

Pogalan, Desember 2010

CAMAT POGALAN,

DAFTAR ISI

1. KATA PENGANTAR	iii
2. SAMBUTAN	iv
3. DAFTAR ISI	v
4. DAFTAR GRAFIK	xii
5. BAB I KEADAAN GEOGRAFIS	
Tabel 1.1 Letak Geografis	3
Tabel 1.2 Batas Kecamatan	3
Tabel 1.3 Letak Geografis dan Topografi Desa	4
Tabel 1.4 Jarak dari Kantor Desa ke Kantor Kec./ Kab	5
Tabel 1.5 Nama Dan Panjang Sungai	6
Tabel 1.6 Bahan Tambang/ Galian	7
Tabel 1.7 Keadaan Geologi Kecamatan	7
Tabel 1.8 Jenis Tanah Menurut Bagian	7
Tabel 1.9 Luas Lahan Berdasarkan Jenis Penggunaan	8
Tabel 1.10 Jumlah hari Hujan dan Curah Hujan	9
Tabel 1.11 Ketinggian dari Permukaan Laut per Desa	10
Tabel 1.12 Banyaknya Sumber Air Menurut Penggunaan	11
6. BAB II PEMERINTAHAN	
Tabel 2.1 Jumlah Dusun, Rukun Warga Dan Rukun Tetangga	14
Tabel 2.2 Jumlah Perangkat Desa	15
Tabel 2.3 Banyaknya Perangkat Desa Menurut Jabatan	16
Tabel 2.4 Klasifikasi Desa Menurut Tingkatan	18
Tabel 2.5 Potensi Hansip per Desa Menurut Pendidikan	19
Tabel 2.6 Potensi Rakyat Terlatih Menurut Latihan Dasar	20

Tabel 2.7	Jumlah Pemilih Terdaftar dan Suara Yang Masuk Pemilu Legislatif 2004 Dirinci Menurut Desa.....	21
Tabel 2.8	Jumlah Pemilih Terdaftar dan Suara Yang Sah DPRD Kabupaten Trenggalek Di Kecamatan Kampak Pemilu Legislatif 2004 Dirinci Menurut Desa.....	23
Tabel 2.9	Jumlah Pemilih Terdaftar dan Suara Yang Masuk Pemilu Presiden Tahap I 2004 Dirinci Menurut Desa.....	24
Tabel 2.10	Jumlah Suara Yang Sah Pilpres Tahap I 2004 Di Kecamatan Kampak Dirinci Menurut Desa.....	25
Tabel 2.11	Jumlah Pemilih Terdaftar dan Suara Yang Masuk Pemilu Presiden Tahap II 2004 Dirinci Menurut Desa.....	26
Tabel 2.12	Jumlah Suara Yang Sah Pilpres Tahap II 2004 Di Kecamatan Pogalan Dirinci Menurut Desa.	27

7. BAB III PENDUDUK

Tabel 3.1	Jumlah Rumah Tangga, Penduduk Menurut Jenis Kelamin Dan Sex Ratio Per Desa	30
Tabel 3.2	Luas Desa, Jumlah Penduduk Dan Kepadatan Penduduk	31
Tabel 3.3	Penduduk Menurut Kewarganegaraan dan Jenis Kelamin per Desa, 2009.....	32
Tabel 3.4	Banyaknya Kelahiran Menurut Jenis Kelamin Bayi Per Desa	33
Tabel 3.5	Banyaknya Kematian Menurut Jenis Kelamin Per Desa	34
Tabel 3.6	Jumlah Penduduk Usia Sekolah 2009.....	35

Tabel 3.7	Banyaknya Rumah Tangga Sasaran per Desa Hasil Pendataan PPLS 2008.....	36
Tabel 3.8	Penduduk Yang Pindah Menurut Tujuan Dan Jenis Kelamin 2009.....	37
Tabel 3.9	Penduduk Yang Datang Menurut Tujuan Dan Jenis Kelamin 2009.....	38

8. BAB IV SOSIAL

Tabel 4.1	Jumlah Sekolah, Kelas, Murid Dan Guru Taman Kanak-kanak (TK).....	41
Tabel 4.2	Jumlah Sekolah, Kelas, Murid Dan Guru Sekolah Dasar (SD)	42
Tabel 4.3	Jumlah Ruang Belajar Sekolah Dasar Menurut Status	43
Tabel 4.4	Banyaknya Murid Sekolah Dasar (SD) Menurut Jenis Kelamin.....	44
Tabel 4.5	Rata-rata Murid Per Sekolah, Murid Per Ruang Belajar, Murid Per Guru Dan Guru Per Sekolah Di Sekolah Dasar	45
Tabel 4.6	Jumlah Peserta Ujian Nasional (UN) Sekolah Dasar	46
Tabel 4.7	Banyaknya Sekolah, Ruang Belajar, Murid Dan Guru SD / MI Menurut Status	47
Tabel 4.8	Rata-rata Murid Per Sekolah, Per Ruang Belajar, Guru Per Sekolah Dan Murid Per Guru Di SD/MI Menurut Status Sekolah	47
Tabel 4.9	Banyaknya Murid SD Menurut Jenis Kelamin	48

Tabel 4.10	Banyaknya Murid Madrasah Ibtidaiyah Menurut Jenis Kelamin Dan Status Sekolah	48
Tabel 4.11	Jumlah Guru Di Sekolah Lanjutan Menurut Status Sekolah	49
Tabel 4.12	Jumlah Ruang Belajar Di Sekolah Lanjutan Menurut Status Sekolah	49
Tabel 4.13	Jumlah sekolah Lanjutan Menurut Status Sekolah	50
Tabel 4.14	Banyaknya Murid Di Sekolah Lanjutan Menurut Status Sekolah	50
Tabel 4.15	Jumlah Murid SMP Negeri Menurut Kelas Dan Jenis Kelamin	51
Tabel 4.16	Rata-rata Murid Per Sekolah, Ruang Belajar, Guru Dan Rata-rata Guru Per Sekolah Di SMP	51
Tabel 4.17	Jumlah Madrasah Menurut Tingkat Pendidikan Dan Status Sekolah.....	52
Tabel 4.18	Hasil UAS / UN SMP Negeri.....	53
Tabel 4.19	Hasil UAS / UN SMP Swasta	53
Tabel 4.20	Jumlah Murid SMP Swasta Menurut Kelas Dan Jenis Kelamin	54
Tabel 4.21	Rata-rata Murid Per Sekolah, Ruang Belajar, Guru Per Sekolah Di SMA Menurut Status Sekolah	54
Tabel 4.22	Banyaknya Murid SMA Menurut Kelas Dan Jenis Kelamin	55
Tabel 4.23	Banyaknya Sekolah, Murid, Ruang Belajar SMA Menurut Status	55
Tabel 4.24	Hasil Ebta/ Ebtanas SLTA	56

Tabel 4.25	Jumlah Fasilitas Kesehatan.....	57
Tabel 4.26	Jumlah Tenaga Kesehatan.....	58
Tabel 4.27	Pasangan Usia Subur (PUS) Dan Akseptor KB Lestari Menurut Alat Kontrasepsi Yang Digunakan	59
Tabel 4.28	Realisasi Pencapaian Akseptor KB Baru Menurut Alat Kontrasepsi	60
Tabel 4.29	Jumlah Keluarga Sejahtera	61
Tabel 4.30	Peristiwa Nikah, Talak, Cerai Dan Rujuk.....	62
Tabel 4.31	Jumlah Taman Pendidikan Al Quran, 2008.....	63
Tabel 4.32	Tanah Wakaf Per Desa	64
Tabel 4.33	Jumlah Tempat Ibadah.....	65
Tabel 4.34	Jumlah Penyandang Cacat Menurut Jenisnya	66
Tabel 4.35	Petugas Kesehatan Menurut Desa Dan Profesinya	67
Tabel 4.36	Fasilitas Kesehatan Menurut Desa dan Jenisnya.....	68

9. BAB V PERTANIAN

Tabel 5.1	Luas Tanah Menurut Penggunaan (Ha)	72
Tabel 5.2	Luas Sawah menurut Jenis Pengairan (Ha)	73
Tabel 5.3	Luas Tanah Kering Menurut Penggunaan (Ha).....	74
Tabel 5.4	Luas Panen tanaman Bahan Makanan (Ha)	75
Tabel 5.5	Produksi Tanaman Bahan Makanan Per Ha (Kuintal)	76
Tabel 5.6	Sarana Produksi Dan Pengairan	77
Tabel 5.7	Alat-alat Pertanian Yang Masih Dapat Digunakan	78
Tabel 5.8	Luas Areal Perkebunan Menurut Jenis Tanaman	79
Tabel 5.9	Luas Hutan Menurut Fungsi Hutan Dan Reboisasi (Ha).....	80


Tabel 5.10	Populasi Ternak per Desa 2008.	81
Tabel 5.11	Populasi Unggas dan Aneka Ternak per Desa 2008.....	82
Tabel 5.12	Luas Panen, Produktivitas Dan Produksi Per Sub Round Tanaman Palawija (Ubi Kayu) Kecamatan Pogalan Tahun 2008	83
Tabel 5.13	Luas Panen, Produktivitas Dan Produksi Per Sub Round Tanaman Palawija (Kedelai) Kecamatan Pogalan Tahun 2008	84
Tabel 5.14	Luas Panen, Produktivitas Dan Produksi Per Sub Round Tanaman Palawija (Kacang Tanah) Kecamatan Pogalan Tahun 2008	84
Tabel 5.15	Luas Panen, Produktivitas Dan Produksi Per Sub Round Tanaman Padi Ladang Kecamatan Pogalan Tahun 2008	85
Tabel 5.16	Luas Panen, Produktivitas Dan Produksi Per Sub Round Tanaman Palawija (Jagung) Kecamatan Pogalan Tahun 2008	85
Tabel 5.17	Luas Panen, Produktivitas Dan Produksi Per Sub Round Tanaman Padi Kecamatan Pogalan Tahun 2008.....	86
Tabel 5.18	Luas Panen, Produktivitas Dan Produksi Per Sub Round Tanaman Padi Sawah Kecamatan Pogalan Tahun 2008	86
Tabel 5.19	Luas Tanaman Padi dan Palawija Menurut Desa dan Jenisnya (Ha)	87
Tabel 5.20	Produksi Padi dan Palawija Menurut Desa dan Jenisnya (Kw)	88

10 BAB VI EKONOMI

Tabel 6.1	Banyaknya Pasar Per Desa	91
Tabel 6.2	Jumlah Usaha hasil Sensus Ekonomi 2006 Per Desa	92
Tabel 6.3	Jumlah Usaha Hasil Sensus Ekonomi 2006 Menurut Lapangan Usaha	93
Tabel 6.4	Jumlah Usaha Hasil Sensus Ekonomi 2006 (SE'06) per Desa di Kecamatan Pogalan	94
Tabel 6.5	umlah Usaha L1* Hasil Sensus Ekonomi Tahun 2006 Menurut Lapangan Usaha	95
Tabel 6.6	Jumlah Usaha L2** Hasil Sensus Ekonomi Tahun 2006	99
Tabel 6.7	Penerimaan Dari Pajak Bumi Dan Bangunan (PBB) 2008	103
Tabel 6.8	Rata-rata Harga Yang Dibayar Petani	104

DAFTAR GRAFIK

Grafik 1.	Jarak Kantor Desa ke Kantor Kecamatan	2
Grafik 2.	Jarak Kantor Desa ke Kantor Kabupaten	2
Grafik 3.	Jumlah Perangkat Desa Dan Dusun	13
Grafik 4.	Jumlah RT Dan RW	13
Grafik 5.	Jumlah Rumah Tangga Dan Penduduk Per Desa.....	29
Grafik 6.	Jumlah Penduduk Per Desa Menurut Jenis Kelamin.....	29
Grafik 7.	Persentase Akseptor KB Lestari Menurut Alat Kontrasepsi	40
Grafik 8.	Jumlah Sekolah TK dan SD Negeri	40
Grafik 9.	Populasi Ternak Kambing per Desa	71
Grafik 10.	Populasi Ayam Ras per Desa.....	71
Grafik 11.	Persentase Usaha Hasil SE '06	90
Grafik 12.	Persentase Usaha Hasil SE '06 Menurut Lapangan Usaha	90

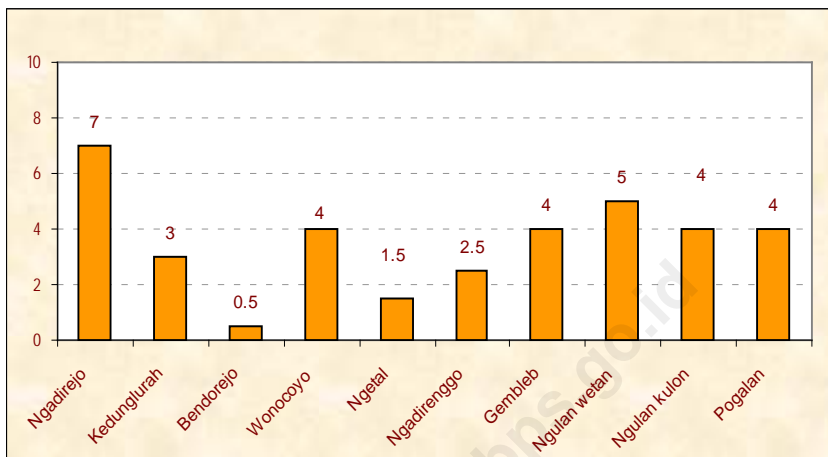


1

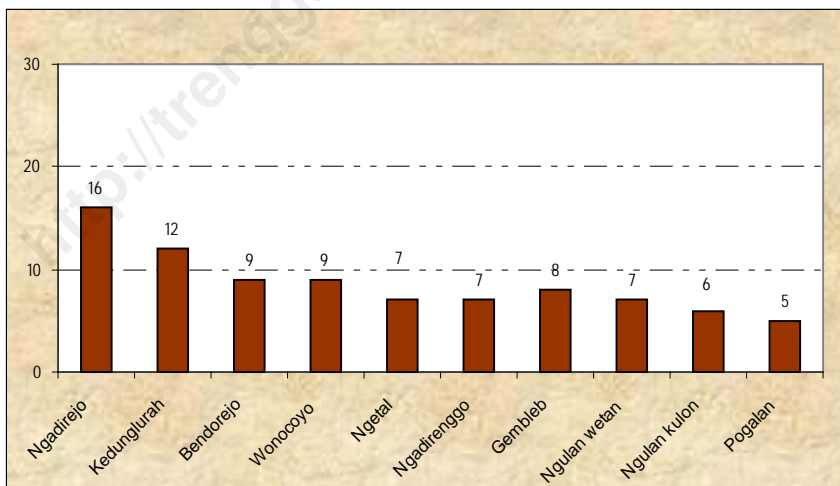
Keadaan Geografis

Geographical Situation

Grafik 1. Jarak dari Kantor Desa ke Kantor Kecamatan, 2009



Grafik 2. Jarak dari Kantor Desa ke Kantor Kabupaten, 2009



Tabel 1.1 Letak Geografis

No	Uraian	Diantara
(1)	(2)	(3)
1.	Bujur Timur	111 24' dan 112 1'
2.	Lintang Selatan	7 53' dan 8 34'
3	Ketinggian dari permukaan Laut	89,28 meter dpl

Sumber : KSK Kec Pogalan

Tabel 1.2 Batas Kecamatan

No	Bagian	Perbatasan Dengan
(1)	(2)	(3)
		Kab. Tulungagung
1	Utara	Kec. Durenan
2	Timur laut	Kec. Durenan
3	Timur	Kec. Durenan
4	Tenggara	Kec. Durenan
5	Selatan	kec. Gandusari
6	Barat daya	Kec. Gandusari
7	Barat	Kec. Trenggalek
8	Barat laut	Kec. Trenggalek

Sumber : KSK Pogalan

Tabel 1. 3 Letak Geografis dan Topografi Desa

No	Desa	Letak Geografis	Topografi
(1)	(2)	(3)	(4)
1	Ngadirejo	111.76439 BT - 8.12147 LS	Dataran
2	Kedunglurah	111.74443 BT - 8.09400 LS	Dataran
3	Bendorejo	111.75354 BT - 8.09255 LS	Dataran
4	Wonocoyo	111.73647 BT - 8.10072 LS	Dataran
5	Ngetal	111.73127 BT - 8.09372 LS	Dataran
6	Ngadirenggo	111.74863 BT - 8.09450 LS	Dataran
7	Gembleb	111.45294 BT - 8.04230 LS	Dataran
8	Ngulan wetan	111.76450 BT - 8.04282 LS	Dataran
9	Ngulan kulon	111.74750 BT - 8.06533 LS	Dataran
10	Pogalan	111.71365 BT - 8.04874 LS	Dataran

Sumber : KSK Pogalan

**Tabel 1.4 Jarak dari Kantor Desa ke Kantor Kecamatan
ke Kantor Kabupaten yang Membawahi**

No	Desa	Kantor Kecamatan (km)	Kantor Kabupaten (km)
(1)	(2)	(3)	(4)
1	Ngadirejo	7	16
2	Kedunglurah	3	12
3	Bendorejo	0,5	9
4	Wonocoyo	4	9
5	Ngetal	1,5	7
6	Ngadirenggo	2,5	7
7	Gembleb	4	8
8	Ngulan wetan	5	7
9	Ngulan kulon	4	6
10	Pogalan	4	5

Sumber : KSK Pogalan

Tabel 1.5 Nama dan Panjang Sungai

No	Nama Sungai	Panjang (km)
(1)	(2)	(3)
1	Parit Raya	2,5
2	Ngasinan	4
3	Klitik	5
4	Sukun	2

Sumber : Mantri Pengairan Kec. Pogalan

Tabel 1.6 Bahan Tambang/galian

No	Jenis Tambang	Lokasi
(1)	(2)	(3)
1	Emas	-
2	Batu Koral	-
3	Batu Kapur	-
4	Batu Mulia	-
5	Batu Marmmer	Ngadirejo
6	Batu Bara	-

Sumber : Dinas Linduptamben

Tabel 1.7 Keadaan Geologi Kecamatan

No	Jenis Tanah	Persentase (%)
(1)	(2)	(3)
1.	Litosol	100% = Entisual/inceptisol
2.	Komplek Litosol Mediteran dan Rensime	-
3.	Aluvial Kelabu	-
4.	Komplek Litosol Coklat Kemerahan dan Litosol	-

Sumber : Dinas Linduptamben

Tabel 1.8 Jenis Tanah Menurut Bagian

No.	Bagian	Jenis Tanah
(1)	(2)	(3)
1	Utara	Entisual/inceptisol
2	Timur	Entisual/inceptisol
3	Selatan	Entisual/inceptisol
4	Barat	Entisual/inceptisol

Sumber : Dinas Linduptamben

**1.9 Luas Lahan Berdasarkan Jenis Penggunaan
(Ha)**

No.	Penggunaan	2008	2009
(1)	(2)	(3)	(4)
1	Tanah Sawah	1.105	1.105
	- Irigasi Teknis	930	930
	- Irigasi 1/2Teknis	34	34
	- Irigasi Sederhana	60	60
	- Irigasi Desa / Non PU	81	81
	-Tadah Hujan	-	-
2	Lahan Bukan Sawah	1.676	1.676
	- Tegal/ Kebun	608	608
	- Hutan Rakyat	75	75
	- Pekarangan yg ditanami	993	993
3	Lahan Bukan Pertanian	1.399	1.399
	- Rumah, bangunan & sekitarnya	315	315
	- Hutan Negara	924	924
	- Lainnya	160	160
Jumlah		4.180	4.180

Sumber : BPS & DEPTAN

**Tabel 1.10 Jumlah Hari Hujan Dan Curah Hujan
Tahun 2009**

No	Bulan	Hari Hujan	Curah Hujan	Hujan Maksimum	Rata-rata Curah Hujan	
(1)	(2)	(3)	(4)	(5)	(6)	
1.	Januari	15	191		12,7	
2.	Pebruari	18	320		17,7	
3.	Maret	6	131		21,8	
4.	April	10	240		24	
5.	Mei	10	107		10,7	
6.	Juni	1	52		52	
7.	Juli	5	26		5,2	
8.	Agustus	1	1		1	
9.	September	4	20		5	
10.	Oktober	8	100		12,5	
11.	Nopember	5	96		19,2	
12.	Desember	5	102		20,4	
		2009	88	1386	0	15,75
		2008	88	1399	0	116,82

Sumber : Mantri Pengairan Kec.Pogalan

Tabel 1.11 Ketinggian dari Permukaan Laut per Desa

No	Desa	Ketinggian (m)
(1)	(2)	(3)
1	Ngadirejo	89,28
2	Kedunglurah	89,28
3	Bendorejo	89,28
4	Wonocoyo	89,28
5	Ngetal	89,28
6	Ngadirenggo	89,28
7	Gembleb	89,28
8	Ngulan wetan	89,28
9	Ngulan kulon	89,28
10	Pogalan	89,28

Sumber : Mantri Pengairan

Keterangan : Diukur dari kantor Pemerintahan setempat (Balai Desa)

**Tabel 1.12 Banyaknya Sumber Air Menurut Penggunaan
2009**

No	Desa	Irigasi	Irigasi dan Air Minum	Jumlah
(1)	(2)	(3)	(5)	(6)
1	Ngadirejo	-	-	-
2	Kedunglurah	-	-	-
3	Bendorejo	-	-	-
4	Wonocoyo	-	-	-
5	Ngetal	-	-	-
6	Ngadirenggo	-	-	-
7	Gembleb	1	-	1
8	Ngulan wetan	5	-	5
9	Ngulan kulon	-	-	-
10	Pogalan	-	-	-
Jumlah		6	-	6

Sumber : Mantri Pengairan Kec Pogalan
Khusus penggunaan air minum instansi kami tidak mengambil data

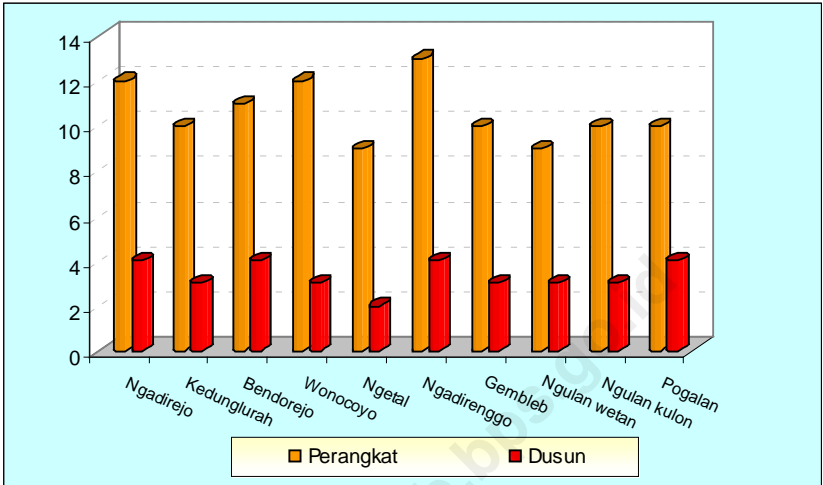


2

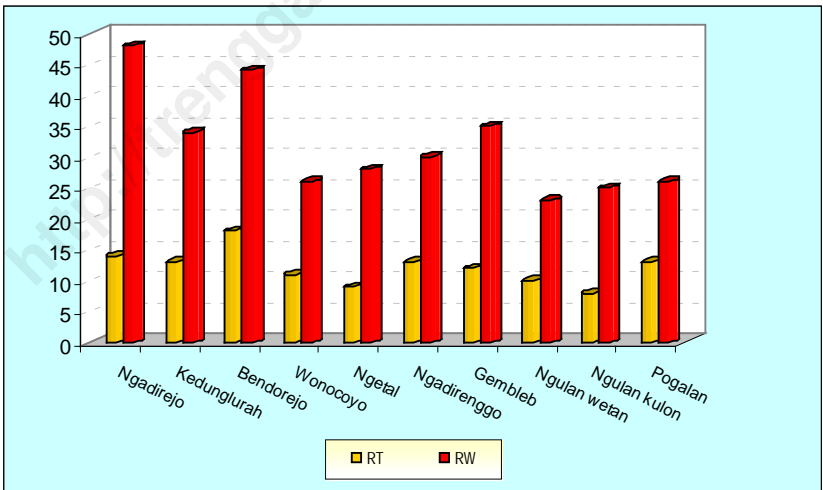
Pemerintahan

Government

Grafik 3. Jumlah Perangkat dan Dusun di Kecamatan Pogalan, 2009



Grafik 4. Jumlah RT dan RW di Kecamatan Pogalan, 2009



Tabel 2.1 Jumlah Dusun, Rukun Warga, dan Rukun Tetangga, 2009

No	Desa	Dusun	Rukun Warga (RW)	Rukun Tetangga (RT)
(1)	(2)	(3)	(4)	(5)
1	Ngadirejo	5	14	48
2	Kedunglurah	3	13	34
3	Bendorejo	4	18	44
4	Wonocoyo	5	11	26
5	Ngetal	2	9	28
6	Ngadirenggo	6	13	30
7	Gemblem	3	12	35
8	Ngulan wetan	2	10	23
9	Ngulan kulon	3	8	25
10	Pogalan	3	13	26
Jumlah		36	121	319

Sumber : Kantor Kec.Pogalan Bagian Pemerintahan.

**Tabel 2.2 Jumlah Perangkat Desa
2009**

No	Desa	Jumlah Perangkat
(1)	(2)	(3)
1	Ngadirejo	12
2	Kedunglurah	10
3	Bendorejo	11
4	Wonocoyo	12
5	Ngetal	9
6	Ngadirenggo	13
7	Gembleb	10
8	Ngulan wetan	9
9	Ngulan kulon	10
10	Pogalan	10
Jumlah		106

Sumber : Kantor Kec. Bagian Pemerintahan.

**Tabel 2.3 Banyaknya Perangkat Desa Menurut Jabatan per Desa
Tahun 2009**

No	Desa	Kepala Desa	Sekdes	Kasun/ Pembantu Kasun
(1)	(2)	(3)	(4)	(5)
1	Ngadirejo	1	1	5
2	Kedunglurah	1	1	3
3	Bendorejo	1	1	4
4	Wonocoyo	1	-	5
5	Ngetal	1	1	2
6	Ngadirenggo	1	-	6
7	Gembleb	1	-	3
8	Ngulan wetan	1	1	2
9	Ngulan kulon	1	1	3
10	Pogalan	1	1	3
Jumlah		10	7	36

Sumber : Kantor Kec. Bagian Pemerintahan.

Lanjutan Tabel 2.3

No	Desa	Kepala Urusan						
		Peme- rintahan	Pemba- ngunan	Kesra	Keuang- an	Umum	Kasun	Teknis
(1)	(2)	(3)	(4)	(5)	(6)	(7)	(8)	(9)
1	Ngadirejo	1	1	1	1	1	5	4
2	Kedunglurah	1	1	1	1	1	3	4
3	Bendorejo	1	1	1	1	1	4	4
4	Wonocoyo	1	1	1	1	1	5	4
5	Ngetal	1	1	1	1	1	2	4
6	Ngadirenggo	1	1	1	1	1	6	4
7	Gembleb	1	1	1	1	1	3	4
8	Ngulan wetan	1	1	1	1	1	2	4
9	Ngulan kulon	1	1	1	1	1	3	4
10	Pogalan	1	1	1	1	1	3	4
Jumlah		10	10	10	10	10	36	40

Sumber : Kantor Kec. Bagian Pemerintahan.

**Tabel 2.4 Klasifikasi Desa Menurut Tingkatan
2009**

No	Desa	Klasifikasi		
		Swadaya	Swakarya	Swasembada
(1)	(2)	(3)	(4)	(5)
1	Ngadirejo	mula	-	-
2	Kedunglurah	-	mula	-
3	Bendorejo	madya	-	-
4	Wonocoyo	mula	-	-
5	Ngetal	-	mula	-
6	Ngadirenggo	-	lanjut	-
7	Gembleb	mula	-	-
8	Ngulan wetan	mula	-	-
9	Ngulan kulon	mula	-	-
10	Pogalan	madya	-	-

Sumber : Kantor Kec. Bagian Pemerintahan.

Tabel 2.5 Potensi Hansip per Desa Menurut Pendidikan 2009

No	Desa	Potensi Hansip	Pendidikan		Lat. Dasar	Belum Terlatih
			Lat. Penang. Bencana	Suskalak		
(1)	(2)	(3)	(4)	(5)	(6)	(7)
1	Ngadirejo	22	-	2	20	2
2	Kedunglurah	26	-	2	26	-
3	Bendorejo	34	-	2	24	10
4	Wonocoyo	30	-	2	30	-
5	Ngetal	31	-	2	20	11
6	Ngadirenggo	48	-	2	41	7
7	Gembleb	21	-	2	21	-
8	Ngulan wetan	31	-	2	31	-
9	Ngulan kulon	20	-	2	20	-
10	Pogalan	32	-	2	25	7
Jumlah		295	-	20	258	37

Sumber : Kantor Kec.Pogalan Bagian Kamtib

**Tabel 2.6 Potensi Rakyat Terlatih Menurut Latihan Dasar
2009**

No	Desa	Hansip	Kamra	Wanra	Jumlah
(1)	(2)	(3)	(4)	(5)	(6)
1	Ngadirejo	21	1	-	22
2	Kedunglurah	19	7	-	26
3	Bendorejo	24	10	-	34
4	Wonocooyo	17	13	-	30
5	Ngetal	21	10	-	31
6	Ngadirenggo	39	9	-	48
7	Gembleb	16	5	-	21
8	Ngulan wetan	27	4	-	31
9	Ngulan kulon	12	8	-	20
10	Pogalan	26	6	-	32
Jumlah		222	73	-	295

Sumber : Kantor Kec.Pogalan Bagian Kamtib

Tabel 2.7 Jumlah Pemilih Terdaftar dan Suara Yang Masuk Pemilu Legislatif 2004 Dirinci Menurut Desa

No	Desa	Pemilih Terdaftar	Jumlah Suara Yang Masuk	Rasio K(4) / K(3)	Jumlah TPS
(1)	(2)	(3)	(4)	(5)	(6)
1	Ngadirejo	3.875	3.149	81,26	13
2	Kedunglurah	3.496	2.902	83,01	12
3	Bendorejo	5.688	4.822	84,77	20
4	Wonocoyo	2.511	2.192	87,30	9
5	Ngetal	3.112	2.612	83,93	11
6	Ngadirenggo	4.744	4.071	85,81	17
7	Gembleb	3.271	2.797	85,51	12
8	Ngulan wetan	2480	2004	80,81	9
9	Ngulan kulon	2296	1975	86,02	9
10	Pogalan	3579	3061	85,53	12
Jumlah		35.052	29.585		124

Sumber : KPU Kabupaten

Tabel 2.8 Jumlah Pemilih Terdaftar dan Suara Yang Sah DPRD Kabupaten Trenggalek Di Kecamatan Pogalan Pemilu Legislatif 2004 Dirinci Menurut Desa.

No	Desa	PKB	PDIP	GOLKAR	PAN	Partai Demokrat
(1)	(2)	(3)	(4)	(5)	(6)	(7)
1	Ngadirejo	1.515	482	112	55	99
2	Kedunglurah	1.465	287	163	43	162
3	Bendorejo	972	1.036	297	151	703
4	Wonocoyo	815	383	213	97	196
5	Ngetal	1.021	549	293	45	254
6	Ngadirenggo	1.194	1.344	362	63	353
7	Gembleb	681	755	283	37	544
8	Ngulan wetan	397	701	209	22	143
9	Ngulan kulon	292	681	179	55	242
10	Pogalan	440	966	593	101	339
Jumlah		8.792	7.184	2.704	669	3.035

Sumber : KPU Kabupaten

Lanjutan Tabel 2.8

No	Desa	Partai Patriot Pancasila	PKIP	PKS	PPP	Lainnya	Total
(1)	(2)	(3)	(4)	(5)	(6)	(7)	(8)
1	Ngadirejo	343	46	130	29	112	2.923
2	Kedunglurah	75	81	65	272	102	2.715
3	Bendorejo	438	50	97	446	273	4.463
4	Wonocoyo	168	23	40	36	79	2.050
5	Ngetal	70	11	43	49	126	2.461
6	Ngadirenggo	139	80	57	35	152	3.779
7	Gembleb	125	28	23	26	130	2.632
8	Ngulan wetan	255	23	50	9	94	1.903
9	Ngulan kulon	193	48	53	8	98	1.849
10	Pogalan	24	55	39	19	219	2.795
Jumlah		1.830	445	597	929	1.385	27.570

Sumber : KPU Kabupaten

Tabel 2.9 Jumlah Pemilih Terdaftar dan Suara Yang Masuk Pemilu Presiden Tahap I 2004 Dirinci Menurut Desa

No	Desa	Pemilih Terdaftar	Jumlah Suara Yang Masuk	Rasio K(4) / K(3)	Jumlah TPS
(1)	(2)	(3)	(4)	(5)	(6)
1	Ngadirejo	4.008	3.020	75,35	14
2	Kedunglurah	3.682	2.817	76,51	13
3	Bendorejo	5.909	4.761	80,57	20
4	Wonocoyo	2.559	2.183	85,31	9
5	Ngetal	3.205	2.576	80,37	11
6	Ngadirenggo	4.867	4.011	82,41	17
7	Gembleb	3.409	2.786	81,72	12
8	Ngulan wetan	2.518	1.969	78,20	9
9	Ngulan kulon	2.367	1.954	82,55	8
10	Pogalan	3.605	2.953	81,91	13
Jumlah		36.129	29.030		126

Sumber : KPU Kabupaten

Tabel 2.10 Jumlah Suara Yang Sah Pilpres Tahap I 2004 Di Kecamatan Pogalan Dirinci Menurut Desa.

No	Desa	Wiranto-Wahit	Mega-Hasyim	Amien-Sarwono	SBY-Kalla	Hamzah-Agum
(1)	(2)	(3)	(4)	(5)	(6)	(7)
1	Ngadirejo	837	1.086	155	937	31
2	Kedunglurah	1.041	696	129	874	40
3	Bendorejo	697	1.896	366	1.680	73
4	Wonocoyo	439	876	179	654	10
5	Ngetal	641	849	119	908	21
6	Ngadirenggo	791	1.574	142	1.435	24
7	Gembleb	568	1.133	93	937	28
8	Ngulan wetan	326	911	75	620	15
9	Ngulan kulon	217	833	115	744	8
10	Pogalan	387	1.319	208	1.014	13
Jumlah		5.340	9.021	1.258	8.045	242

Sumber : KPU Kabupaten

Tabel 2.11 Jumlah Pemilih Terdaftar dan Suara Yang Masuk Pemilu Presiden Tahap II 2004 Dirinci Menurut Desa

No	Desa	Pemilih Terdaftar	Jumlah Suara Yang Masuk	Rasio K(4) / K(3)	Jumlah TPS
(1)	(2)	(3)	(4)	(5)	(6)
1	Ngadirejo	4.030	2.999	74,42	14
2	Kedunglurah	3.693	2.734	74,03	13
3	Bendorejo	5.892	4.616	78,34	20
4	Wonocoyo	2.566	2.113	82,35	9
5	Ngetal	3.204	2.453	76,56	11
6	Ngadirenggo	4.903	3.981	81,20	17
7	Gembleb	3.430	2.725	79,45	12
8	Ngulan wetan	2522	1904	75,50	9
9	Ngulan kulon	2366	1917	81,02	8
10	Pogalan	3627	2915	80,37	13
Jumlah		36.233	28.357		126

Sumber : KPU Kabupaten

Tabel 2.12 Jumlah Suara Yang Sah Pilpres Tahap II 2004 Di Kecamatan Pogalan Dirinci Menurut Desa.

No	Desa	Wiranto- Wahit	Mega-Hasyim	Amien- Sarwono	SBY-Kalla	Hamzah- Agum
(1)	(2)	(3)	(4)	(5)	(6)	(7)
1	Ngadirejo		1.392		1.552	
2	Kedunglurah		920		1.746	
3	Bendorejo		2.234		2.267	
4	Wonocoyo		964		1.091	
5	Ngetal		1.052		1.353	
6	Ngadirenggo		1.876		2.025	
7	Gembleb		1.304		1.383	
8	Ngulan wetan		1032		847	
9	Ngulan kulon		969		924	
10	Pogalan		1445		1410	
Jumlah			10.774		12.264	

Sumber : KPU Kabupaten

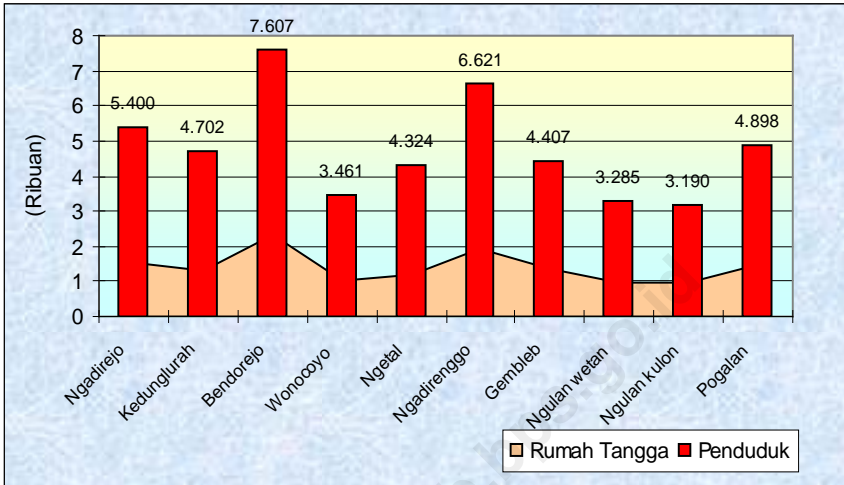


3

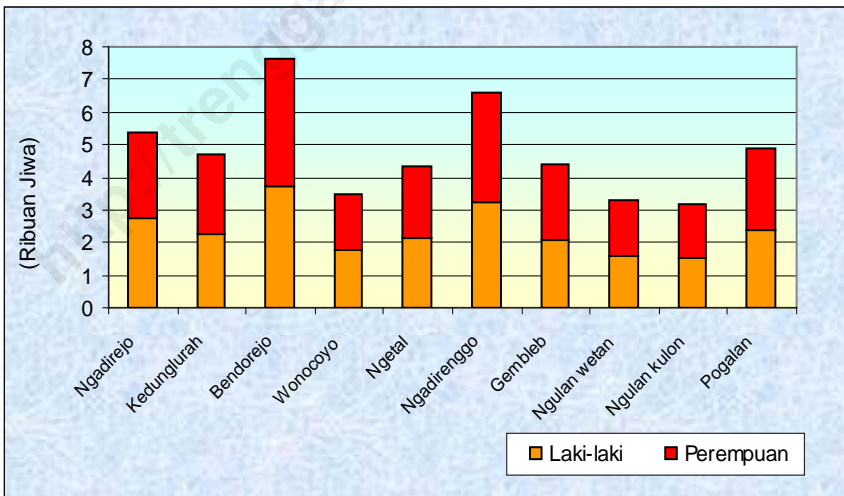
Penduduk

Population

Grafik 5. Jumlah Rumah Tangga dan Penduduk per Desa, 2009



Grafik 6. Jumlah Penduduk per Desa Menurut Jenis Kelamin, 2009



Tabel 3.1 Jumlah Rumah tangga, Penduduk Menurut Jenis Kelamin, dan Sex Ratio per Desa, 2010

No	Desa	Rumah Tangga	Penduduk		Sex Ratio L/P (%)
			Laki-laki	Perempuan	
(1)	(2)	(3)	(4)	(5)	(6)
1	Ngadirejo	1.546	2.753	2.647	104,00
2	Kedunglurah	1.318	2.283	2.419	94,38
3	Bendorejo	2.299	3.708	3.899	95,10
4	Wonocoyo	1.038	1.757	1.704	103,11
5	Ngetal	1.192	2.117	2.207	95,92
6	Ngadirenggo	1.910	3.238	3.383	95,71
7	Gembleb	1.365	2.074	2.333	88,90
8	Ngulan wetan	969	1.607	1.678	95,77
9	Ngulan kulon	967	1.518	1.672	90,79
10	Pogalan	1.448	2.371	2.527	93,83
Jumlah		14.052	23.426	24.469	95,74

Sumber : KSK Pogalan

**Tabel 3.2 Luas Desa, Jumlah Penduduk,
Dan Kepadatan Penduduk, 2009**

No	Desa	Luas Desa (km ²)	Jumlah Penduduk	Kepadatan Penduduk (Jiwa/km ²)
(1)	(2)	(3)	(4)	(5)
1	Ngadirejo	4,54	5.400	1.189
2	Kedunglurah	3,14	4.702	1.497
3	Bendorejo	6,80	7.607	1.119
4	Wonocoyo	3,41	3.461	1.016
5	Ngetal	2,26	4.324	1.915
6	Ngadirenggo	5,35	6.621	1.238
7	Gembleb	4,54	4.407	972
8	Ngulan wetan	3,33	3.285	985
9	Ngulan kulon	1,727	3.190	1.847
10	Pogalan	6	4.898	816
Jumlah		41,09	47.895	1.166

Sumber :KSK Pogalan

Tabel 3.3 Penduduk Menurut Kewarganegaraan dan Jenis Kelamin per Desa, 2009

No	Desa	WNI		WNA	
		Laki-laki	Perempuan	Laki-laki	Perempuan
(1)	(2)	(3)	(4)	(5)	(6)
1	Ngadirejo	2.753	2.647	-	-
2	Kedunglurah	2.283	2.419	-	-
3	Bendorejo	3.708	3.899	-	-
4	Wonocoyo	1.757	1.704	-	-
5	Ngetal	2.117	2.207	-	-
6	Ngadirenggo	3.238	3.383	-	-
7	Gembleb	2.074	2.333	-	-
8	Ngulan wetan	1.607	1.678	-	-
9	Ngulan kulon	1.518	1.672	-	-
10	Pogalan	2.371	2.527	-	-
Jumlah		23.426	24.469	-	-

Sumber : KSK Kec. Pogalan (Registrasi penduduk Pogalan)

**Tabel 3.4 Banyaknya Kelahiran Menurut Jenis Kelamin
Bayi per Desa, 2009**

No	Desa	Laki-laki	Perempuan	Jumlah
(1)	(2)	(3)	(4)	(5)
1	Ngadirejo	16	16	32
2	Kedunglurah	6	17	23
3	Bendorejo	7	16	23
4	Wonocoyo	6	15	21
5	Ngetal	12	21	33
6	Ngadirenggo	15	24	39
7	Gembleb	18	17	35
8	Ngulan wetan	18	15	33
9	Ngulan kulon	14	16	30
10	Pogalan	25	19	44
Jumlah		98	141	239

Sumber : KSK Kec. Pogalan

Tabel 3.5 Banyaknya Kematian Menurut Jenis Kelamin per Desa, 2009

No	Desa	Laki-laki	Perempuan	Jumlah
(1)	(2)	(3)	(4)	(5)
1	Ngadirejo	7	8	15
2	Kedunglurah	9	6	15
3	Bendorejo	6	5	11
4	Wonocoyo	3	6	9
5	Ngetal	12	9	21
6	Ngadirenggo	14	11	25
7	Gembleb	14	10	24
8	Ngulan wetan	15	11	26
9	Ngulan kulon	5	6	11
10	Pogalan	17	14	31
Jumlah		102	86	188

Sumber : KSK Kec. Pogalan

Tabel 3.6 Jumlah Penduduk Usia Sekolah 2009.

No.	Desa	7 - 15 Tahun			
		Sekolah		Tidak Sekolah	
		L	P	L	P
(1)	(2)	(5)	(6)	(7)	(8)
1	Ngadirejo	338	329	6	8
2	Kedunglurah	319	318	4	7
3	Bendorejo	499	522	5	7
4	Wonocoyo	274	281	3	2
5	Ngetal	282	279	2	2
6	Ngadirenggo	487	492	4	6
7	Gembleb	268	268	3	5
8	Ngulan wetan	221	211	2	4
9	Ngulan kulon	217	214	2	2
10	Pogalan	316	316	4	3
Jumlah		2.688	2.700	29	41

Sumber : PLKB Kecamatan Pogalan

**Tabel 3.7 Banyaknya Rumah Tangga Sasaran
per Desa Hasil Pendataan PPLS 2008**

No	Desa	Jumlah Rumah Tangga Sasaran
(1)	(2)	(3)
1	Ngadirejo	202
2	Kedunglurah	341
3	Bendorejo	471
4	Wonocoyo	352
5	Ngetal	241
6	Ngadirenggo	520
7	Gembleb	261
8	Ngulan wetan	241
9	Ngulan kulon	197
10	Pogalan	330
Jumlah		3.156

Sumber : BPS Kabupaten Trenggalek

Tabel 3.8 Penduduk Yang Pindah Menurut Tujuan Dan Jenis Kelamin 2009

No	Uraian	Laki-laki	Perempuan	Jumlah
(1)	(2)	(3)	(4)	(5)
1	WNI			
	- Pindah Antar Negara	-	-	-
	- Pindah Antar Propinsi	-	-	-
	- Pindah Antar Kabupaten	-	-	-
	- Pindah Antar Kecamatan	46	31	77
2	WNA	-	-	-
	- Pindah Antar Negara	-	-	-
	- Pindah Antar Propinsi	-	-	-
	- Pindah Antar Kabupaten	-	-	-
	- Pindah Antar Kecamatan	.	.	.
	Jumlah	46	31	77

Sumber : Kantor Kecamatan Pogalan

Tabel 3.9 Penduduk Yang Datang Menurut Tujuan Dan Jenis Kelamin 2009

No	Uraian	Laki-laki	Perempuan	Jumlah
(1)	(2)	(3)	(4)	(5)
1	WNI			
	- Pindah Antar Negara	-	-	-
	- Pindah Antar Propinsi	-	-	-
	- Pindah Antar Kabupaten	-	-	-
	- Pindah Antar Kecamatan	61	22	83
2	WNA	-	-	-
	- Pindah Antar Negara	-	-	-
	- Pindah Antar Propinsi	-	-	-
	- Pindah Antar Kabupaten	-	-	-
	- Pindah Antar Kecamatan	.	.	.
	Jumlah	61	22	83

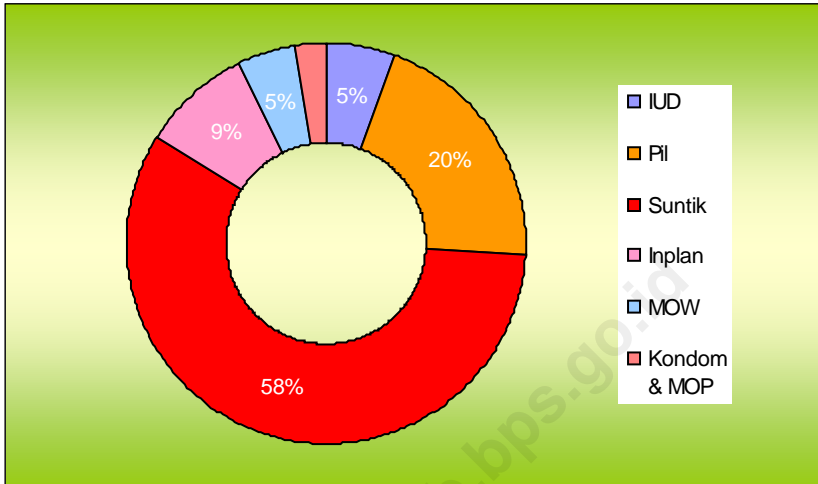
Sumber : Kantor Kecamatan Pogalan



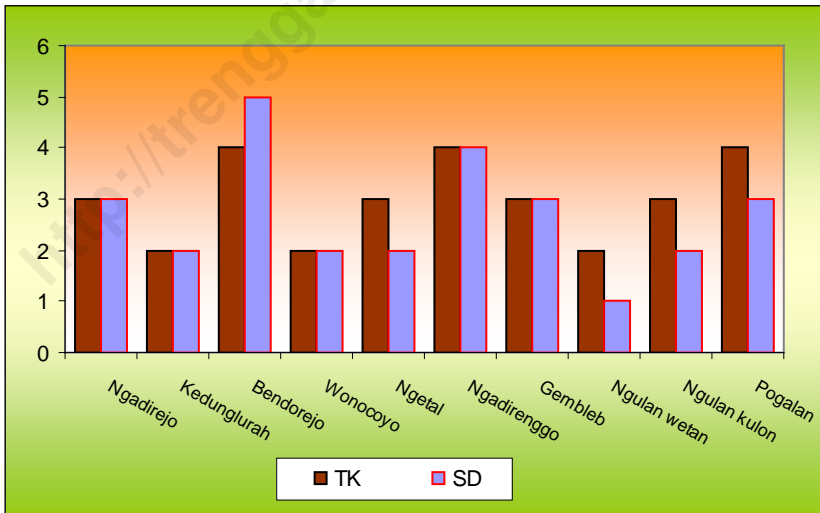
4

Sosial
Social

Grafik 7. Akseptor KB Lestari Menurut Alat Kontrasepsi, 2009



Grafik 8. Jumlah Sekolah TK dan Sekolah Dasar Negeri, 2009



Tabel 4.1 Jumlah Sekolah, Kelas, Murid, dan Guru Taman Kanak-kanak, 2009

No	Desa	Sekolah	Rombongan Belajar	Murid	Guru
(1)	(2)	(3)	(4)	(5)	(6)
1	Ngadirejo	3	3	126	9
2	Kedunglurah	2	4	152	6
3	Bendorejo	4	8	220	13
4	Wonocoyo	2	4	37	5
5	Ngetal	3	6	114	5
6	Ngadirenggo	4	10	288	9
7	Gembleb	3	6	133	7
8	Ngulan wetan	2	4	51	4
9	Ngulan kulon	3	6	97	6
10	Pogalan	4	8	187	11
Jumlah		30	59	1405	75

Sumber : Unit Dinas Pendidikan Kecamatan Pogalan

Tabel 4.2 Jumlah Sekolah, Kelas, Murid, dan Guru Sekolah Dasar, 2009

No	Desa	Sekolah	Rombongan Belajar	Murid	Guru
(1)	(2)	(3)	(4)	(5)	(6)
1	Ngadirejo	3	18	362	29
2	Kedunglurah	2	14	366	20
3	Bendorejo	5	34	731	50
4	Wonocoyo	2	12	187	15
5	Ngetal	2	15	335	22
6	Ngadirenggo	4	26	533	42
7	Gembleb	3	22	455	41
8	Ngulan wetan	1	11	248	16
9	Ngulan kulon	2	18	412	30
10	Pogalan	3	24	426	42
Jumlah		27	194	4055	307

Sumber : Unit Dinas Pendidikan Kecamatan Pogalan

Tabel 4.3 Jumlah Ruang Belajar Sekolah Dasar Menurut Status, 2009

No	Desa	Jumlah Sekolah	Ruang Belajar			Jumlah
			Asli	Pinjam	Sewa	
(1)	(2)	(3)	(4)	(5)	(6)	(7)
1	Ngadirejo	3	18	-	-	18
2	Kedunglurah	2	16	-	-	16
3	Bendorejo	5	34	-	-	34
4	Wonocoyo	2	12	-	-	12
5	Ngetal	2	14	-	-	14
6	Ngadirenggo	4	27	-	-	27
7	Gembleb	3	24	-	-	24
8	Ngulan wetan	1	12	-	-	12
9	Ngulan kulon	2	20	-	-	20
10	Pogalan	3	25	-	-	25
Jumlah		27	202	-	-	202

Sumber : Unit Dinas Pendidikan Kecamatan Pogalan

Tabel 4.4 Banyaknya Murid Sekolah Dasar Menurut Jenis Kelamin, 2009

No	Desa	Jenis Kelamin		Jumlah
		Laki-laki	Perempuan	
(1)	(2)	(3)	(4)	(5)
1	Ngadirejo	192	170	362
2	Kedunglurah	107	259	366
3	Bendorejo	386	345	731
4	Wonocoyo	108	79	187
5	Ngetal	198	137	335
6	Ngadirenggo	288	245	533
7	Gembleb	235	220	455
8	Ngulan wetan	132	116	248
9	Ngulan kulon	213	199	412
10	Pogalan	230	196	426
Jumlah		2.089	1966	4055

Sumber : Unit Dinas Pendidikan Kecamatan Pogalan

Tabel 4.5 Rata-rata Murid per Sekolah, Murid per Ruang Belajar, Murid per Guru, dan Guru per Sekolah di Sekolah Dasar, 2009

No	Desa	Murid per Sekolah	Murid per Ruang Belajar	Murid per Guru	Guru per Sekolah
(1)	(2)	(3)	(4)	(5)	(6)
1	Ngadirejo	121	18	29	10
2	Kedunglurah	183	14	20	10
3	Bendorejo	146	34	50	10
4	Wonocoyo	93	12	15	8
5	Ngetal	167	15	22	11
6	Ngadirenggo	133	26	42	11
7	Gembleb	151	22	41	14
8	Ngulan wetan	248	11	16	16
9	Ngulan kulon	206	18	30	15
10	Pogalan	142	24	42	14
Kecamatan		150	21	13	11

Sumber : Unit Dinas Pendidikan Kecamatan Pogalan

**Tabel 4.6 Jumlah Peserta Ujian Nasional (UN) Sekolah Dasar
2009**

No	Desa	Jumlah Peserta	Lulus	Tidak Lulus
(1)	(2)	(3)	(4)	(5)
1	Ngadirejo	57	57	-
2	Kedunglurah	43	43	-
3	Bendorejo	125	125	-
4	Wonocoyo	29	29	-
5	Ngetal	55	55	-
6	Ngadirenggo	94	94	-
7	Gembleb	78	78	-
8	Ngulan wetan	41	41	-
9	Ngulan kulon	64	64	-
10	Pogalan	80	80	-
Jumlah		666	666	-

Ket * = Termasuk 1 MI Swasta

Sumber : Unit Dinas Pendidikan Kecamatan Pogalan

**Tabel 4.7 Banyaknya Sekolah, Ruang Belajar, Murid,
dan Guru SD/MI Menurut Status, 2009**

No	Status	Sekolah	Rombongan Belajar	Murid	Guru
(1)	(2)	(3)	(4)	(5)	(6)
1.	Negeri	27	194	4.055	307
2.	Swasta	6	45	622	87
Jumlah		33	239	4.677	394

Sumber : Unit Dinas Pendidikan Kecamatan Pogalan

**Tabel 4.8 Rata-rata Murid per Sekolah per Ruang Belajar
Guru per Sekolah, Murid per Guru di SD/MI
Menurut Status Sekolah, 2009**

No	Status	Murid per Sekolah	Murid per Ruang Belajar	Guru per Sekolah	Murid per Guru
(1)	(2)	(3)	(4)	(5)	(6)
1.	Negeri	150	21	11	13
2.	Swasta	104	14	15	7
Jumlah		142	20	12	12

Sumber : Unit Dinas Pendidikan Kecamatan Pogalan

Tabel 4.9 Banyaknya Murid SD Menurut Jenis Kelamin dan Status Sekolah, 2009

No	Status	SD	Banyaknya Murid		
			Laki-laki	Perempuan	Jumlah
(1)	(2)	(3)	(4)	(5)	(6)
1.	Negeri	27	2.089	1.966	4.055
2.	Swasta				
Jumlah		27	2.089	1.966	4.055

Sumber : Unit Dinas Pendidikan Kecamatan Pogalan

Tabel 4.10 Banyaknya Murid Madrasah Ibtidaiyah Menurut Jenis Kelamin dan Status Sekolah 2009

No	Status	MI	Banyaknya Murid		
			Laki-Laki	Perempuan	Jumlah
(1)	(2)	(3)	(4)	(5)	(6)
1.	Negeri	-	-	-	-
2.	Swasta	6	310	312	622
Jumlah		6	310	312	622

Sumber : Unit Dinas Pendidikan Kecamatan Pogalan

**Tabel 4.11 Jumlah Guru di Sekolah Lanjutan
Menurut Status Sekolah, 2009**

No	Status	SMP	SMA	
			Umum	Kejuruan
(1)	(2)	(3)	(4)	(5)
1.	Negeri	92	-	64
2.	Swasta	34	-	16
Jumlah		126	0	80

Sumber :SMP dan SMA di Kecamatan Pogalan

**Tabel 4.12 Jumlah Ruang Belajar di Sekolah Lanjutan
Menurut Status Sekolah, 2009**

No	Status	SMP	SMA	
			Umum	Kejuruan
(1)	(2)	(3)	(4)	(5)
1.	Negeri	27	-	16
2.	Swasta	9	-	8
Jumlah		36	0	24

Sumber :SMP dan SMA di Kecamatan Pogalan

**Tabel 4.13 Jumlah Sekolah Lanjutan Menurut Status
2009**

No	Status	SMP	SMA	
			Umum	Kejuruan
(1)	(2)	(3)	(4)	(5)
1.	Negeri	2	-	1
2.	Swasta	2	-	1
Jumlah		4	0	2

Sumber :SMP dan SMA di Kecamatan Pogalan

**Tabel 4.14 Banyaknya Murid di Sekolah Lanjutan
Menurut Status Sekolah, 2009**

No	Status	SMP	SMA	
			Umum	Kejuruan
(1)	(2)	(3)	(4)	(5)
1.	Negeri	1.143	-	1.200
2.	Swasta	222	-	136
Jumlah		1.365	0	1.336

Sumber : SMP dan SMA di Kecamatan Pogalan

Tabel 4.15 Jumlah Murid SMP Negeri Menurut Kelas dan Jenis Kelamin, 2009

No	Kelas	Jumlah Kelas	Jenis Kelamin		Jumlah
			Laki-laki	Perempuan	
(1)	(2)	(3)	(4)	(5)	(6)
1	Kelas 7	11	167	186	353
2	Kelas 8	11	196	188	384
3	Kelas 9	11	195	211	406
Jumlah		33	558	585	1143

Sumber :SMP di Kecamatan Pogalan

Tabel 4.16 Rata-rata Murid per Sekolah, Ruang Belajar, Guru, dan Rata-rata Guru per Sekolah di SMP, 2009

No	Status	Murid per	Murid per	Murid per	Guru per
(1)	(2)	(3)	(4)	(5)	(6)
1.	Negeri	571	42	12	46
2.	Swasta	111	24	6	17
Rata-rata		341	33	9	31

Sumber :SMP di Kecamatan Pogalan

Tabel 4.17 Jumlah Madrasah Menurut Tingkat Pendidikan dan Status Sekolah 2009.

No.	Status	Ibtidaiyah	Tsanawiyah	Aliyah
(1)	(2)	(3)	(4)	(5)
1.	Negeri	-	-	-
2.	Swasta	6	1	-
Jumlah		6	1	-

Sumber : Depag. Kec Pogalan

**Tabel 4.18 Hasil UAS/UN SMP Negeri
2009**

Tahun	Murid Kelas 3	Peserta	Lulus	Tidak Lulus	Persentase Lulus %
(1)	(2)	(3)	(4)	(5)	(6)
2009	411	411	397	14	96,59
2008	438	438	433	5	98,85

Sumber :SMP di Kecamatan Pogalan

**Tabel 4.19 Hasil UAS/UN SMP Swasta
2009**

Tahun	Murid Kelas 3	Peserta	Lulus	Tidak Lulus	Persentase
(1)	(2)	(3)	(4)	(5)	(6)
2009	80	80	79	1	98,75
2008	87	87	85	2	97,70

Sumber :SMP / MTs di Kecamatan Pogalan

**Tabel 4.20 Jumlah Murid SMP Swasta Menurut Kelas
Jenis Kelamin, 2009**

No	Kelas	Jumlah Kelas	Jenis Kelamin		Jumlah
			Laki-laki	Perempuan	
(1)	(2)	(3)	(4)	(5)	(6)
1	Kelas 7	6	38	37	75
2	Kelas 8	6	32	29	61
3	Kelas 9	6	43	43	86
Jumlah		18	113	109	222

Sumber :SMP / MTs di Kecamatan Pogalan

**Tabel 4.21 Rata-rata murid per sekolah, Ruang Belajar,
Guru per sekolah di SMA menurut Status Sekolah
2009**

No	Status	Murud per	Murid per Ruang Belajar	Murid per Guru	Guru per per Sekolah
(1)	(2)	(3)	(4)	(5)	(6)
1	Negeri	*	*	*	*
2	Swasta	*	*	*	*

* Tidak ada SMA

**Tabel 4.22 Banyaknya Murid Sekolah Kejuruan
Menurut Kelas dan Jenis Kelamin, 2009**

No	Kelas	Banyak Kelas	Jenis Kelamin		Jumlah
			Laki-laki	Perempuan	
(1)	(2)	(3)	(4)	(5)	(6)
1.	Kelas 1	9	57	472	529
2.	Kelas 2	9	51	436	487
3.	Kelas 3	9	16	304	320
Jumlah		27	124	1212	1336

Sumber : SMK di Kecamatan Pogalan

**Tabel 4.23 Banyaknya SLTA dan Murid, menurut Status
2009**

No.	Status	SLTA	Umum	Murid	Umum
		Kejuruan		Kejuruan	
(1)	(2)	(3)	(4)	(5)	(6)
1.	Negeri	1	-	1200	-
2.	Swasta	1	-	136	-
Jumlah		2	-	1336	-

Sumber : SMA di Kecamatan Pogalan

**Tabel 4.24 Hasil EBTA/EBTANAS SLTA
2009**

Jenis Sekolah	Murid Kelas 3	Peserta	Lulus	Tidak Lulus	%
(1)	(2)	(3)	(4)	(5)	(6)
Umum	-	-	-	-	-
Kejuruan	258	258	257	1	99,61

Sumber : SMK di Kecamatan Pogalan

Tabel 4.25 Jumlah Fasilitas Kesehatan

No	Fasilitas	2008	2009
(1)	(2)	(3)	(4)
1.	Rumah Sakit	-	-
2.	Puskesmas	2	2
3.	Puskesmas Pembantu	4	6
4.	BKIA	2	2
5.	Klinik	-	-
6.	Apotik	2	2
7.	Polindes	5	4
8.	Posyandu	60	60

Sumber : Puskesmas Kec pogalan

Tabel 4.26 Jumlah Tenaga Kesehatan

No	Fasilitas	2008	2009
(1)	(2)	(3)	(4)
1.	Dokter Gigi	1	1
2.	Dokter Umum	3	6
3.	Dokter Spesialis	-	-
4.	Penilik Kesehatan	-	-
5.	Perawat	10	16
6.	Bidan	15	18
7.	Tenaga Kesehatan / Administrasi	46	46
8.	Dukun Bayi Terlatih	17	16

Sumber : Puskesmas Kec.Pogalan

Tabel 4.27 Pasangan Usia Subur (PUS) dan Akseptor KB Lestari Menurut Alat Kontrasepsi yang Digunakan, 2009

No.	Uraian	Jumlah
(1)	(2)	(3)
1.	P U S	9.753
2.	Akseptor KB Lestari	7.591
	- IUD	412
	- PIL	1.548
	- Kondom	195
	- MOW	345
	- MOP	4
	- Suntik	4.407
	- Inplan	680
3.	Persentase R. 2 Terhadap R. 1	78,00

Suber : PLKB Kec. Pogalan

Tabel 4.28 Realisasi Pencapaian Akseptor KB Baru Menurut Alat Kontrasepsi yang Digunakan, 2009

No	Uraian	IUD	PIL	Kondom	MOW	MOP	Suntik	Inplan	Jumlah
(1)	(2)	(3)	(4)	(5)	(6)	(7)	(8)	(9)	(10)
1	Ngadirejo	40	181	20	25	-	489	77	832
2	Kedunglurah	35	133	16	30	-	513	45	772
3	Bendorejo	56	269	14	37	2	423	121	922
4	Wonocoyo	42	154	19	32	-	391	86	724
5	Ngetal	23	87	18	24	-	415	52	619
6	Ngadirenggo	45	283	25	47	-	682	53	1.135
7	Gembleb	52	158	22	44	-	322	46	644
8	Ngulan wetan	42	86	21	42	-	367	41	599
9	Ngulan kulon	38	76	17	35	2	389	61	618
10	Pogalan	39	121	23	29	-	416	98	726
Jumlah		412	1.548	195	345	4	4.407	680	7.591

Suber : PLKB Kec. Pogalan

**Tabel 4.29 Jumlah Keluarga Sejahtera
2009**

No	Desa	Pra Sejahtera	Sejahtera			
			I	II	III	III Plus
(1)	(2)	(3)	(4)	(5)	(6)	(7)
1	Ngadirejo	318	254	657	229	10
2	Kedunglurah	409	277	557	212	15
3	Bendorejo	415	417	1.276	161	15
4	Wonocoyo	413	254	382	150	7
5	Ngetal	322	238	559	108	21
6	Ngadirenggo	392	297	1.230	283	20
7	Gembleb	318	451	620	111	18
8	Ngulan wetan	161	300	606	74	15
9	Ngulan kulon	72	119	880	56	9
10	Pogalan	443	241	697	135	18
Jumlah		3.263	2.848	7.464	1.519	148

Suber : PLKB Kec. Pogalan

**Tabel 4.30 Peristiwa Nikah, Talak, Cerai, dan Rujuk
2009**

No	Desa	Nikah	Talak	Cerai	Rujuk
(1)	(2)	(3)	(4)	(5)	(6)
1	Ngadirejo	62			
2	Kedunglurah	51			
3	Bendorejo	79			
4	Wonocoyo	35			
5	Ngetal	42			
6	Ngadirenggo	76			
7	Gembleb	79			
8	Ngulan wetan	37			
9	Ngulan kulon	48			
10	Pogalan	69			
Jumlah		578			

Sumber : KUA Kec. Pogalan

Tabel 4.31 Jumlah Taman Kanak-kanak Al Quran dan Taman Pendidikan Al Quran, 2009

No	Desa	TKA	TPA	Jumlah
(1)	(2)	(3)	(4)	(5)
1	Ngadirejo		11	11
2	Kedunglurah		10	10
3	Bendorejo		19	19
4	Wonocoyo		10	10
5	Ngetal		4	4
6	Ngadirenggo		9	9
7	Gembleb		4	4
8	Ngulan wetan		5	5
9	Ngulan kulon		6	6
10	Pogalan		5	5
Jumlah			83	83

Sumber : KUA Kec. Pogalan

**Tabel 4.32 Tanah Wakaf per Desa (Ha)
2009**

No	Desa	Bersertifikat		Ber-AIW	
		Jumlah	Luas (m2)	Jumlah	Luas (m2)
(1)	(2)	(3)	(4)	(5)	(6)
1	Ngadirejo	12			
2	Kedunglurah	3			
3	Bendorejo	17			
4	Wonocoyo	12			
5	Ngetal	10			
6	Ngadirenggo	9			
7	Gembleb	7			
8	Ngulan wetan	4			
9	Ngulan kulon	4			
10	Pogalan	8			
Jumlah		86			

Sumber : KUA Kec. Pogalan

**Tabel. 4.33 Jumlah Tempat Ibadah
2009.**

No.	Desa	Masjid	Mushola	Gereja katholik	Gereja Protestan	Pura	Klenten g
(1)	(2)	(3)	(4)	(5)	(6)	(7)	(8)
1	Ngadirejo	8	30	-	-	-	-
2	Kedunglurah	7	32	-	-	-	-
3	Bendorejo	13	39	1	-	-	-
4	Wonocoyo	9	17	-	-	-	-
5	Ngetal	5	16	-	-	-	-
6	Ngadirenggo	8	36	-	-	-	-
7	Gembleb	6	21	-	-	-	-
8	Ngulan wetan	4	17	-	-	-	-
9	Ngulan kulon	4	14	-	-	-	-
10	Pogalan	6	19	-	-	-	-
Jumlah		70	241	1	-	-	-

Sumber : KUA Kec. Pogalan

Tabel 4.34 Jumlah Penyandang Cacat Menurut Jenisnya 2009

No.	Jenis Cacat	Jumlah / Orang
(1)	(2)	(3)
1.	Tuna Netra	61
2.	Tuna Rungu	42
3.	Tuna Wicara	23
4.	Cacat Tubuh	67
5.	Cacat Mental	65
6.	Cacat Ganda	1

Sumber : Kantor Kecamatan Pogalan

Tabel 4.35
Petugas Kesehatan Menurut Desa Dan Profesinya
Tahun 2009

Desa	Dokter	Bidan	Mantri Kes/ Perawat	Dukun Pijat	Dukun Bayi	Petugas Kes. Lainnya
(1)	(2)	(3)	(4)	(5)	(6)	(7)
1 Ngadirejo	-	1	1	-	1	-
2 Kedunglurah	1	2	1	-	1	-
3 Bendorejo	3	2	2	-	1	-
4 Wonocoyo	-	1	1	-	2	-
5 Ngetal	3	3	1	-	-	-
6 Ngadirenggo	-	2	1	-	5	-
7 Gembleb	-	2	2	-	2	-
8 Ngulan wetan	-	1	1	-	1	-
9 Ngulan kulon	-	1	3	-	1	-
10 Pogalan	-	3	3	-	2	-
Jumlah	7	18	16	-	16	-

Sumber : Profil Desa

Tabel 4.36
Fasilitas Kesehatan Menurut Desa dan Jenisnya
Tahun 2009


Desa	Puskesmas/	BKIA/	Polindes	Posyandu
	P.Pembantu	Rumah Bersalin		
(1)	(2)	(3)	(4)	(5)
1 Ngadirejo	1	-	1	7
2 Kedunglurah	-	-	-	6
3 Bendorejo	-	-	-	9
4 Wonocoyo	1	-	-	5
5 Ngetal	1	-	-	5
6 Ngadirenggo	1	-	1	7
7 Gembleb	1	-	1	6
8 Ngulan wetan	1	-	1	4
9 Ngulan kulon	1	-	-	4
10 Pogalan	-	-	-	7
Jumlah	8		4	60

Sumber : Profil Desa

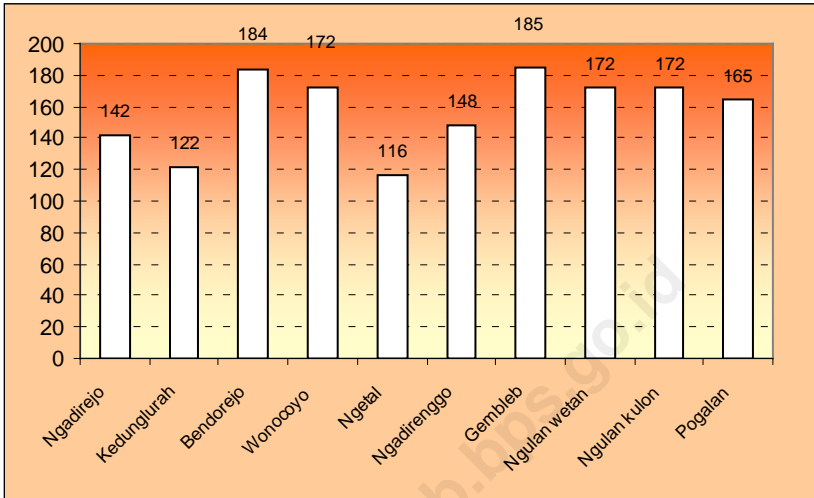
5

Pertanian

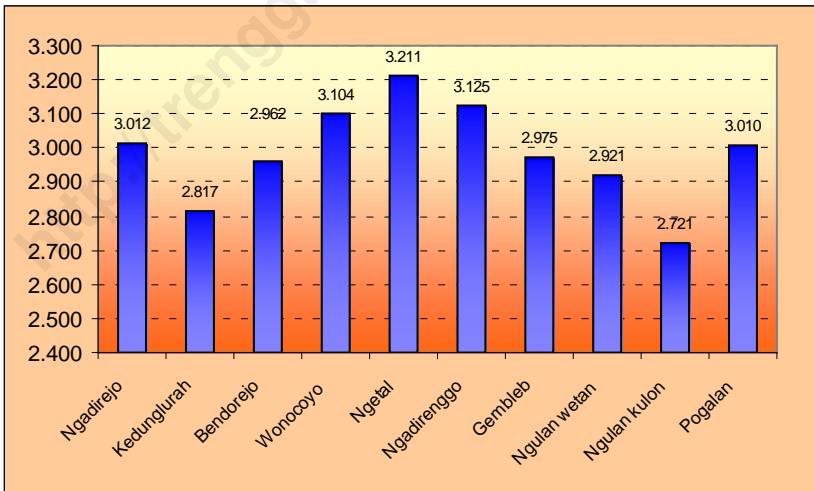
Agricultural



Grafik 9. Populasi Ternak Kambing per Desa, 2009



Grafik 10. Populasi Ayam Buras per Desa, 2009



**Tabel 5.1 Luas Tanah Menurut Penggunaan (Ha)
2005 - 2009**

No.	Jenis Tanah	Tahun				
		2005	2006	2007	2008	2009
(1)	(2)	(3)	(4)	(5)	(6)	(7)
1.	Tanah Sawah	1.105	1.105	1.105	1.105	1.105
2.	Tanah Kering :					
	- Tanah Tegal / Ladang	1.601	1.601	1.601	1.601	1.601
	- Tanah Perkebunan Rakyat	75	75	75	75	75
	- Tanah Bangunan dan Sekitarnya	315	315	315	315	315
	- Tanah lain-lain	160	160	160	160	160
	- Tanah Hutan Negara	924	924	924	924	924
	Jumlah	4.180	4.180	4.180	4.180	4.180

Sumber : BPS/DEPTAN

**Tabel 5.2 Luas Sawah Menurut Jenis Pengairan (Ha)
2009**

No	Desa	Teknis	Setengah Teknis	Sederhana PU	Non PU	Tadah Hujan	Jumlah
(1)	(2)	(3)	(4)	(5)	(6)	(7)	(8)
1	Ngadirejo	145	-	-	-	-	145
2	Kedunglurah	108	-	-	-	-	108
3	Bendorejo	104	-	-	-	-	104
4	Wonocoyo	103	-	-	-	-	103
5	Ngetal	117	-	-	-	-	117
6	Ngadirenggo	165	-	-	-	-	165
7	Gembleb	110	-	25	-	-	135
8	Ngulan wetan	3	14	31	81	-	129
9	Ngulan kulon	28	20	-	-	-	48
10	Pogalan	47	-	4	-	-	51
Jumlah		930	34	60	-	-	1.105

Sumber : Mantri Tani Kec.Pogalan

Tabel 5.3 Luas Tanah Kering Menurut Penggunaan (Ha) 2009

No.	Desa	Diusahakan Untuk Pertanian	Tidak diusahakan Untuk Pertanian	Tanah Hutan Negara / Rakyat	Jumlah
(1)	(2)	(3)	(4)	(5)	(6)
1	Ngadirejo	140	44	60	244
2	Kedunglurah	176	45	20	241
3	Bendorejo	208	69	150	427
4	Wonocoyo	117	41	50	208
5	Ngetal	109	58	5	172
6	Ngadirenggo	184	62	60	306
7	Gembleb	306	45	90	441
8	Ngulan wetan	137	44	275	456
9	Ngulan kulon	120	33	5	158
10	Pogalan	179	34	209	422
Jumlah		1.676	475	924	3.075

Sumber : Mantri Tani Kec. Pogalan

Tabel 5.4 Luas Panen Tanaman Bahan Makanan (Ha)

No	Jenis Tanaman	2007	2008	2009
(1)	(2)	(3)	(4)	(4)
1.	Padi Sawah	1749	1.843	2.087
2.	Padi Ladang	67	54	61
3.	Jagung	584	513	241
4.	Ubi Kayu	556	539	460
5.	Ubi Jalar	-	-	1
6.	Kacang Tanah	95	62	39
7.	Kedelai	747	817	238
Jumlah		3798	3.828	3.127

Sumber : Mantan Kecamatan Pogalan

Tabel 5.5 Produksi Tanaman Bahan Makanan Per Ha (Kwintal)

No	Jenis Tanaman	Bentuk Produksi	Jumlah (Kwintal)		
			2007	2008	2009
(1)	(2)	(3)	(4)		(5)
1.	Padi Sawah	GKP	119.807	126245.5	142.960
2.	Padi Ladang	-			
3.	Jagung	PK	28.324	24.881	11.689
4.	Ubi Kayu	UB	55.600	53.900	46.000
5.	Ubi Jalar	-	-	-	
6.	Kacang Tanah	WK	3.135	2.046	1.287
7.	Kedelai	Polong	25.398	27.778	8.092
Jumlah			232.264	108.605	210.027

Sumber : Mantan Kecamatan Pogalan

Tabel 5.6 Sarana Produksi dan Pengairan

No	Sarana	Jumlah	
		2008	2009
(1)	(2)	(3)	(4)
1.	Kios KUD	1	1
2.	Kios Non KUD	10	10
3.	Dam	5	5
4.	Cek Dam	1	1
5.	Pompa Air	3	1136
6.	Diesel Air	-	-
Jumlah		20	1153

Sumber : Mantan Kecamatan Pogalan

Tabel 5.7 Alat-alat Pertanian Yang Masih Dapat Digunakan

No	Jenis Alat	Jumlah	
		2008	2009
(1)	(2)	(3)	(4)
1.	Pengolah Tanah	16	55
	- Traktor Roda 2	16	55
	- Traktor Roda 4	-	-
2.	Pemberantas Jasad	231	860
	- Hand Spryer	225	850
	- Emposan	6	10
3.	Pengolah Padi	96	341
	- Perontok Padi	76	318
	- Pengering Padi	-	-
	- Penggiling Padi	20	23

Sumber : Mantan Kecamatan Pogalan

Tabel 5.8 Luas Areal Perkebunan Menurut Jenis Tanaman (Ha)

No	Jenis Tanaman	Luas (Ha)	
		2008	2009
(1)	(2)	(3)	(4)
01.	CenGkeh	-	-
02.	Kelapa	371,50	371,50
03.	Kopi	22,05	22,05
04.	Kapuk Randu	9,82	9,82
05.	Vanili	-	-
06.	Kapulogo	-	-
07.	Kencur	-	16,00
08.	Jahe	-	18,10
09.	Kunyit	-	27,08
10.	Laos	-	31,05
Jumlah		403,37	495,60

Sumber : Mantri Tani Kecamatan Pogalan

Tabel 5.9 Luas Hutan Menurut Fungsi Hutan Dan Reboisasi (Ha)

No	Uraian	Luas (Ha)	
		2008	2009
(1)	(2)	(3)	(4)
01.	Luas Hutan	924,0	924,0
	- Lindung	319,8	319,8
	- produksi	604,2	604,2
	- Wisata	-	-
	- Lainnya	-	-
02.	Reboisasi	-	-
	Jumlah	924,0	924,0

Sumber : Perhutani Kecamatan Pogalan

Tabel 5.10 Populasi Ternak per Desa 2009

No	Desa	Ternak Besar			Ternak Kecil	
		Sapi	Kerbau	Kuda	Kambing	Domba
(1)	(2)	(3)	(4)	(5)	(6)	(7)
1	Ngadirejo	122			142	85
2	Kedunglurah	80		1	122	55
3	Bendorejo	172		1	184	75
4	Wonocoyo	9		1	172	72
5	Ngetal	72			116	77
6	Ngadirenggo	197	5		148	99
7	Gembleb	221			185	68
8	Ngulan wetan	152			172	71
9	Ngulan kulon	91	6		172	72
10	Pogalan	96	7		165	146
Jumlah		1.212	18	3	1.578	820

Sumber : Dinas Peternakan / Mantri Ternak Kecamatan Pogalan

Tabel 5.11 Populasi Unggas dan Aneka Ternak per Desa 2009

No	Desa	Ayam Ras	Ayam Buras	Itik	Enthok	Angsa
(1)	(2)	(3)	(4)	(5)	(6)	(7)
1	Ngadirejo	6.500	3.012	244	125	
2	Kedunglurah	3.000	2.817	144	91	
3	Bendorejo	1.000	2.962	5.000	99	
4	Wonocoyo	3.500	3.104	165	102	
5	Ngetal	1.000	3.211	150	152	
6	Ngadirenggo	2.000	3.125	180	120	
7	Gembleb	1.500	2.975	78	115	
8	Ngulan wetan		2.921	95	125	
9	Ngulan kulon		2.721	125	95	
10	Pogalan		3.010	89	71	
Jumlah		18.500	29.858	6.270	1.095	0

Sumber : Dinas Peternakan / Mantri Ternak Kecamatan Pogalan

Tabel 5.12 **Luas**
Panen, Produktivitas Dan Produksi Per Sub Round Tanaman Palawija (Ubi Kayu)
Kecamatan Pogalan Tahun 2009

No.	Sub Round	Luas Panen (Ha)	Produktivitas (Ku/Ha)	Produksi (Ton)
(1)	(2)	(3)	(4)	(5)
01.	Januari s/d April			
02.	Mei s/d Agustus	458	100,00	4.580
03.	September s/d Desember	2	100,00	20
	Januaris/d Desember	460	100,00	4.600

Sumber : BPS / Dinas Pertanian

Tabel 5.13 **Luas**
Panen, Produktivitas Dan Produksi Per Sub Round Tanaman Palawija (Kedelai)
Kecamatan pOGALAN Tahun 2009

No.	Sub Round	Luas Panen (Ha)	Produktivitas (Ku/Ha)	Produksi (Ton)
(1)	(2)	(3)	(4)	(5)
01.	Januari s/d April			
02.	Mei s/d Agustus	9	34,00	30,60
03.	September s/d Desember	229	34,00	778,60
	Januaris/d Desember	238	34,00	809,20

Sumber : BPS / Dinas Pertanian

Tabel 5.14 **Luas**
Panen, Produktivitas Dan Produksi Per Sub Round Tanaman Palawija (Kacang Tanah) Kecamatan Pogalan Tahun 2009

No.	Sub Round	Luas Panen (Ha)	Produktivitas (Ku/Ha)	Produksi (Ton)
(1)	(2)	(3)	(4)	(5)
01.	Januari s/d April		33	
02.	Mei s/d Agustus	32	33	105,6
03.	September s/d Desember	7	33	23,1
	Januaris/d Desember	39	33	128,7

Sumber : BPS / Dinas Pertanian

Tabel 5.15 **Luas**
Panen, Produktivitas Dan Produksi Per Sub Round Tanaman Padi Ladang
Kecamatan Pogalan Tahun 2009

No.	Sub Round	Luas Panen (Ha)	Produktivitas (Ku/Ha)	Produksi (Ton)
(1)	(2)	(3)	(4)	(5)
01.	Januari s/d April	61	68,5	417,9
02.	Mei s/d Agustus			
03.	September s/d Desember			
	Januaris/d Desember	61	68,5	417,9

Sumber : BPS / Dinas Pertanian

Tabel 5.16 **Luas**
Panen, Produktivitas Dan Produksi Per Sub Round Tanaman Palawija (Jagung)
Kecamatan Pogalan Tahun 2009

No.	Sub Round	Luas Panen (Ha)	Produktivitas (Ku/Ha)	Produksi (Ton)
(1)	(2)	(3)	(4)	(5)
01.	Januari s/d April	4	48,5	19,40
02.	Mei s/d Agustus	155	48,5	751,75
03.	September s/d Desember	82	48,5	397,70
	s/d Desember	241	48,5	1.168,85

Sumber : BPS / Dinas Pertanian

Tabel 5.17 **Luas**
Panen, Produktivitas Dan Produksi Per Sub Round Tanaman Padi Kecamatan
Pogalan Tahun 2009

No.	Sub Round	Luas Panen (Ha)	Produktivitas (Ku/Ha)	Produksi (Ton)
(1)	(2)	(3)	(4)	(5)
01.	Januari s/d April	1.161	685,00	79.528,50
02.	Mei s/d Agustus	987	685,00	67.609,50
03.	September s/d Desember			
	Januaris/d Desember	2.148	685,00	147.138,00

Tabel 5.18 **Luas**
Panen, Produktivitas Dan Produksi Per Sub Round Tanaman Padi Sawah Kecamatan
Pogalan Tahun 2009

No.	Sub Round	Luas Panen	Produktivitas	Produksi
(1)	(2)	(3)	(4)	(5)
01.	Januari s/d April	1.100	685,00	75.350
02.	Mei s/d Agustus	987	685,00	67.609,50
03.	September s/d Desember			
	s/d Desember	2.087	685,00	142.959,50

Sumber : BPS / Dinas Pertanian

Tabel 5.19

**Luas Tanaman Padi dan Palawija Menurut Desa dan Jenisnya (Ha)
Tahun 2009**

Desa	Padi	Jagung	Ubi	Ubi	Kacang	Kedelai
			Kayu	Jalar	Tanah	
(1)	(2)	(3)	(4)	(5)	(6)	(7)
1 Ngadirejo	310	24	57	1	5	32
2 Kedunglurah	246	18	15			26
3 Bendorejo	230	11	19		4	27
4 Wonocoyo	198	15	53		6	25
5 Ngetal	187	45	28		1,0	12
6 Ngadirenggo	390	29	23		3	40
7 Gembleb	219	36	64		8	26
8 Ngulan wetan	169	39	100		8	24
9 Ngulan kulon	77	16	34		4	14
10 Pogalan	122	8	67			12
Jumlah	2.148	241	460	1	39	238

Sumber : BPS / Dinas Pertanian

Tabel 5.20

**Produksi Padi dan Palawija Menurut Desa dan Jenisnya (Kw)
Tahun 2009**

Desa	Padi	Jagung	Ubi	Ubi	Kacang	Kedelai
			Kayu	Jalar	Tanah	
(1)	(2)	(3)	(4)	(5)	(6)	(7)
1 Ngadirejo	212.350	1.164	5.700		165	1.088
2 Kedunglurah	168.510	873	1.500			884
3 Bendorejo	157.550	534	1.900		132	918
4 Wonocoyo	135.630	728	5.300		198	850
5 Ngetal	128.095	2.183	2.800		33	408
6 Ngadirenggo	267.150	1.407	2.300		99	1.360
7 Gembleb	150.015	1.746	6.400		264	884
8 Ngulan wetan	115.765	1.892	10.000		264	816
9 Ngulan kulon	52.745	776	3.400		132	476
10 Pogalan	83.570	388	6.700			408
Jumlah	1.471.380	11.689	46.000		1.287	8.092

Sumber : BPS / Dinas Pertanian

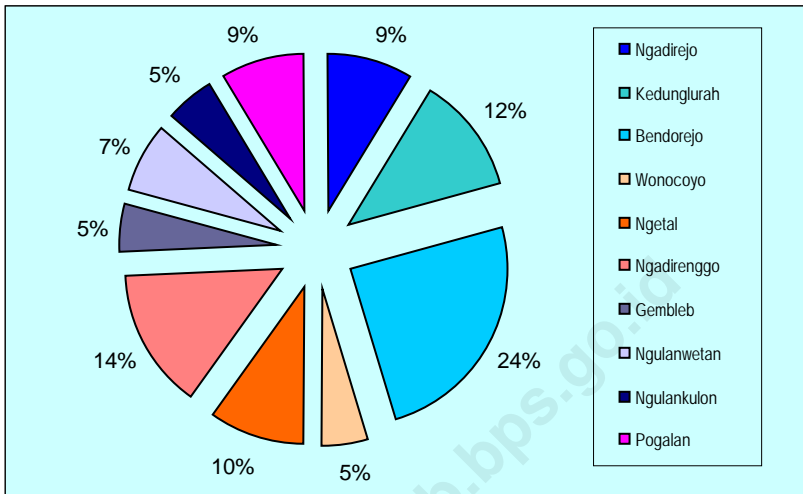
Economy



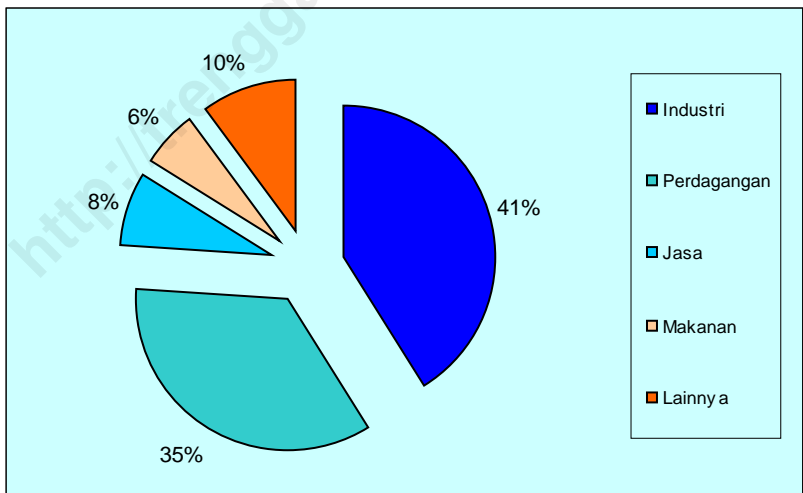
6

Ekonomi
Economy

Grafik 11. Persentase Usaha Perdagangan Hasil SE'06 di Kecamatan Pogalan



Grafik 12. Persentase Usaha Menurut Lapangan Usaha Hasil Se'06



**Tabel 6.1 Banyaknya Pasar
2009**

No.	Desa	Pasar	Daerah	Pasar Desa
(1)	(2)	(3)	(4)	(4)
1	Ngadirejo	-	-	-
2	Kedunglurah	-	-	1
3	Bendorejo	-	-	1
4	Wonocoyo	-	-	-
5	Ngetal	-	-	1
6	Ngadirenggo	-	-	1
7	Gembleb	-	-	-
8	Ngulan wetan	-	-	1
9	Ngulan kulon	-	-	-
10	Pogalan	-	-	-
Jumlah		-	-	5

Sumber: KSK Kecamatan Pogalan

**Tabel 6.2 Jumlah Usaha Hasil Sensus Ekonomi Tahun 2006
per Desa di Kecamatan Pogalan**

No.	Desa	Jumlah Usaha	Persentase (%)
(1)	(2)	(3)	(4)
1	Ngadirejo	502	6,49
2	Kedunglurah	785	10,16
3	Bendorejo	1.593	20,62
4	Wonocoyo	361	4,67
5	Ngetal	515	6,66
6	Ngadirenggo	1.018	13,17
7	Gembleb	905	11,71
8	Ngulan wetan	867	11,22
9	Ngulan kulon	594	7,68
10	Pogalan	585	7,57
Jumlah		7.725	99,95

Sumber: BPS

**Tabel 6.3 Jumlah Usaha Hasil Sensus Ekonomi 2006 (SE'06)
Menurut Lapangan Usaha di Kecamatan Pogalan**

Kategori	Lapangan Usaha	Usaha L1*	Usaha L2**	Jumlah
(1)	(2)	(3)	(4)	(5)
C	Pertambangan/Penggalian	0	170	170
D	Industri Pengolahan	25	3.241	2.266
E	Listrik, Gas dan Air	0	0	0
F	Konstruksi	0	31	31
G	Perdagangan Besar / Eceran	1.192	1437	2.629
H	Penyediaan Akomodasi dan Penyediaan Makan Minum	225	199	424
I	Transportasi, Pergudangan dan Komunikasi	138	81	219
J	Perantara Keuangan	0	32	32
K	Real Estate, Usaha Persewaan dan Jasa Perusahaan	0	156	156
M	Jasa Pendidikan	0	91	91
N	Jasa Kesehatan dan Kegiatan Sosial	0	44	44
O	Jasa Kemasyarakatan dan Sosial Budaya	42	550	592
P	Jasa Perorangan yang Melayani Rumah tangga	13	58	71
Jumlah		1.635	6.090	7.725

Sumber : BPS

Ket : * L1 : Lokasi Tidak Tetap

**L2 : Lokasi Tetap

**Tabel 6.4 Jumlah Usaha Hasil Sensus Ekonomi 2006 (SE'06)
Menurut Desa di Kecamatan Pogalan**

	Desa	Usaha L1*	Usaha L2**	Jumlah	%
(1)	(2)	(3)	(4)	(5)	(5)
1	Ngadirejo	123	379	502	6,49
2	Kedunglurah	228	557	785	10,16
3	Bendorejo	498	1.095	1.593	20,62
4	Wonocoyo	67	294	361	4,67
5	Ngetal	153	362	515	6,66
6	Ngadirenggo	278	740	1.018	13,17
7	Gembleb	52	853	905	11,71
8	Ngulan wetan	70	797	867	11,22
9	Ngulan kulon	62	532	594	7,68
10	Pogalan	104	481	585	7,57
Jumlah		1.635	6.090	7.725	99,95

Sumber : BPS

Ket : * L1 : Lokasi Tidak Tetap

**L2 : Lokasi Tetap

**Tabel 6.5 Jumlah Usaha L1* Hasil Sensus Ekonomi Tahun 2006
Menurut Lapangan Usaha**

No.	Desa	Pertambangan dan Penggalan	Industri Pengolahan	Listrik, Gas, dan Air	Konstruksi
(1)	(2)	(3)	(4)	(5)	(6)
1	Ngadirejo	0	11	0	0
2	Kedunglurah	0	2	0	0
3	Bendorejo	0	1	0	0
4	Wonocoyo	0	2	0	0
5	Ngetal	0	5	0	0
6	Ngadirenggo	0	2	0	0
7	Gembleb	0	0	0	0
8	Ngulan wetan	0	0	0	0
9	Ngulan kulon	0	1	0	0
10	Pogalan	0	1	0	0
Jumlah		0	25	0	0

Sumber : BPS

Ket : * L1 : Lokasi Tidak Tetap

**L2 : Lokasi Tetap

Lanjutan Tabel 6.5

No.	Desa	Perdagangan Besar dan Eceran	Akomodasi dan Penyediaan Makanan/ Minuman	Transportasi, Pergudangan, Komunikasi
(1)	(2)	(7)	(8)	(9)
1	Ngadirejo	103	4	2
2	Kedunglurah	166	45	14
3	Bendorejo	363	54	65
4	Wonocoyo	49	10	0
5	Ngetal	112	13	22
6	Ngadirenggo	183	67	18
7	Gembleb	31	11	8
8	Ngulan wetan	58	6	1
9	Ngulan kulon	46	2	2
10	Pogalan	81	13	6
Jumlah		1192	225	138

Sumber : BPS

Ket : * L1 : Lokasi Tidak Tetap

**L2 : Lokasi Tetap

Lanjutan Tabel 6.5

No.	Desa	Perantara Keuangan	Real Estate, Persewaan, Jasa Perusahaan	Jasa Pendidikan
(1)	(2)	(10)	(11)	(12)
1	Ngadirejo	0	0	0
2	Kedunglurah	0	0	0
3	Bendorejo	0	0	0
4	Wonocoyo	0	0	0
5	Ngetal	0	0	0
6	Ngadirenggo	0	0	0
7	Gembleb	0	0	0
8	Ngulan wetan	0	0	0
9	Ngulan kulon	0	0	0
10	Pogalan	0	0	0
Jumlah		0	0	0

Sumber : BPS

Ket : * L1 : Lokasi Tidak Tetap

**L2 : Lokasi Tetap

Lanjutan Tabel 6.5

No.	Desa	Jasa Kesehatan dan Kegiatan Sosial	Jasa Kemasyarakatan, Sosial Budaya	Jasa Perorangan yang Melayani Rumah tangga
(1)	(2)	(13)	(14)	(15)
1	Ngadirejo	0	3	0
2	Kedunglurah	0	1	0
3	Bendorejo	0	9	6
4	Wonocoyo	0	4	2
5	Ngetal	0	1	0
6	Ngadirenggo	0	6	2
7	Gembleb	0	2	0
8	Ngulan wetan	0	5	0
9	Ngulan kulon	0	8	3
10	Pogalan	0	3	0
Jumlah		0	42	13

Sumber : BPS

Ket : * L1 : Lokasi Tidak Tetap

**L2 : Lokasi Tetap

Tabel 6.6 Jumlah Usaha L2 Hasil Sensus Ekonomi Tahun 2006
Menurut Lapangan Usaha**

No.	Desa	Pertambangan dan Penggalian	Industri Pengolahan	Listrik, Gas, dan Air	Konstruksi
(1)	(2)	(3)	(4)	(5)	(6)
1	Ngadirejo	1	194	0	0
2	Kedunglurah	0	238	0	5
3	Bendorejo	98	372	0	17
4	Wonocoyo	0	158	0	0
5	Ngetal	0	59	0	1
6	Ngadirenggo	23	350	0	6
7	Gembleb	7	673	0	3
8	Ngulan wetan	17	605	0	0
9	Ngulan kulon	0	366	0	1
10	Pogalan	24	226	0	0
Jumlah		170	3.241	0	31

Sumber : BPS

Ket : * L1 : Lokasi Tidak Tetap

**L2 : Lokasi Tetap

Lanjutan Tabel 6.6

No.	Desa	Perdagangan Besar dan Eceran	Akomodasi dan Penyediaan Makanan/ Minuman	Transportasi, Pergudangan, Komunikasi
(1)	(2)	(7)	(8)	(9)
1	Ngadirejo	129	8	3
2	Kedunglurah	153	23	12
3	Bendorejo	277	56	28
4	Wonocoyo	76	6	1
5	Ngetal	141	33	7
6	Ngadirenggo	198	19	17
7	Gembleb	97	11	3
8	Ngulan wetan	135	15	1
9	Ngulan kulon	82	11	6
10	Pogalan	149	17	3
Jumlah		1437	199	81

Sumber : BPS

Ket : * L1 : Lokasi Tidak Tetap

**L2 : Lokasi Tetap

Lanjutan Tabel 6.6

No.	Desa	Perantara Keuangan	Real Estate, Persewaan, Jasa Perusahaan	Jasa Pendidikan
(1)	(2)	(10)	(11)	(12)
1	Ngadirejo	1	12	9
2	Kedunglurah	2	11	9
3	Bendorejo	9	40	15
4	Wonocoyo	1	4	6
5	Ngetal	5	34	14
6	Ngadirenggo	6	16	14
7	Gembleb	1	9	6
8	Ngulan wetan	2	3	4
9	Ngulan kulon	4	20	7
10	Pogalan	3	7	7
Jumlah		32	156	91

Sumber : BPS

Ket : * L1 : Lokasi Tidak Tetap

**L2 : Lokasi Tetap

Lanjutan Tabel 6.6

No.	Desa	Jasa Kesehatan dan Kegiatan Sosial	Jasa Kemasyarakatan, Sosial Budaya	Jasa Perorangan yang Melayani Rumah tangga
(1)	(2)	(13)	(14)	(15)
1	Ngadirejo	1	15	6
2	Kedunglurah	6	98	0
3	Bendorejo	10	136	37
4	Wonocoyo	2	40	0
5	Ngetal	5	61	2
6	Ngadirenggo	2	82	11
7	Gembleb	6	36	1
8	Ngulan wetan	1	14	0
9	Ngulan kulon	4	31	0
10	Pogalan	7	37	1
Jumlah		44	550	58

Sumber : BPS

Ket : * L1 : Lokasi Tidak Tetap

**L2 : Lokasi Tetap

Tabel 6.7 Penerimaan Dari Pajak Bumi Dan Bangunan 2009

No.	Desa	STTS	Wajib Pajak Tinggal Di Desa Lain	Target (Rp)	Realisasi (%)
(1)	(2)	(3)	(4)	(5)	(6)
1	Ngadirejo	3.300		98.636.081	100
2	Kedunglurah	2.899		91.578.646	100
3	Bendorejo	4.851		158.311.535	100
4	Wonocoyo	2.925		59.998.584	100
5	Ngetal	2.349		68.991.745	100
6	Ngadirenggo	4.371		123.190.625	100
7	Gembleb	4.294		85.041.244	100
8	Ngulan wetan	2556		60.692.491	100
9	Ngulan kulon	1950		48.731.994	100
10	Pogalan	3023		74.127.223	100
Jumlah		32.518		869.300.168	100

Sumber : KSK Kecamatan Pogalan

Tabel 6.8 Rata-rata Harga yang Dibayar Petani Tahun 2009

No.	Uraian	Satuan	Nilai (Rp)
(1)	(2)	(3)	(4)
1.	Upah Mencangkul	Hari / Orang	35.000,00
2.	Upah Menanam	Hari / Orang	29.000,00
3.	Bibit Padi (Ceherang)	Kg	5.000,00
4.	Pupuk Urea	50/zak	60.000,00
5.	Pupuk SP-36	50/zak	77.500,00
6.	Pestisida / furadan	Kg	10.500,00
7.	Sewa traktor tangan	Ha	595.000,00
8.	Sabit	Buah	25.000,00
9.	Cangkul	Buah	35.000,00

Sumber : KSK Kecamatan Pogalan