

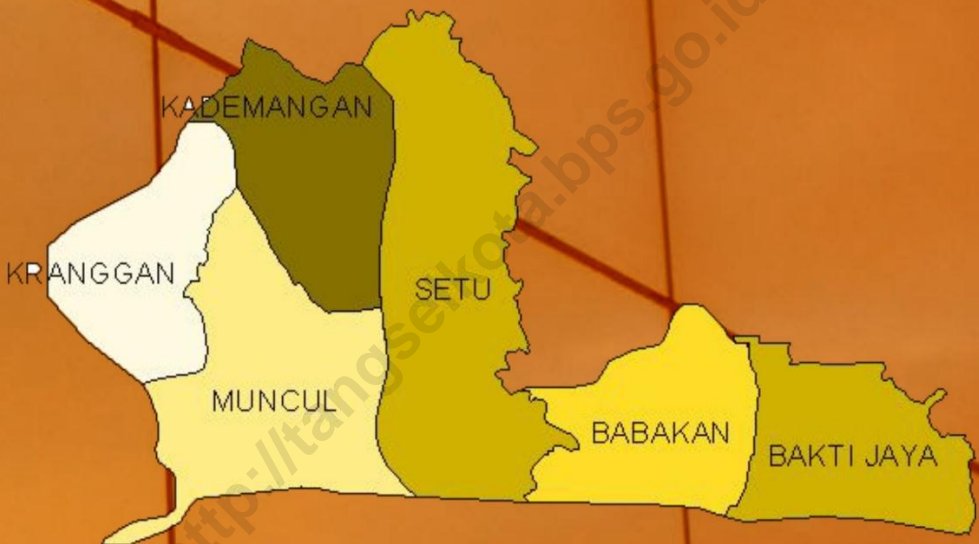


Katalog BPS : 1102001.3674.010

# Kecamatan Setu Dalam Angka

*Setu District in Figures*

## 2015



**Badan Pusat Statistik Kota Tangerang Selatan**



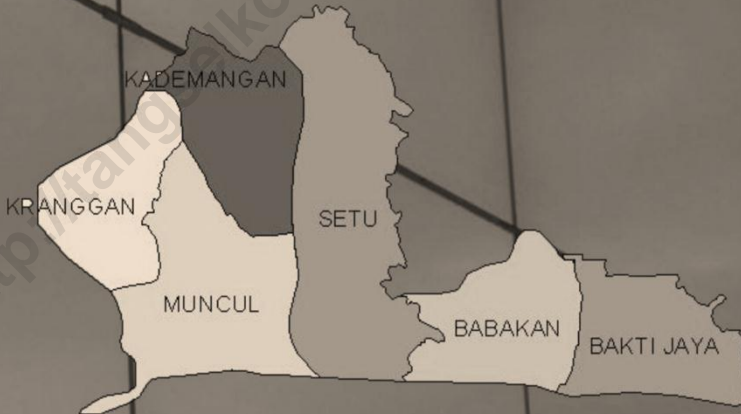


Katalog BPS : 1102001.3674.010

# Kecamatan Setu Dalam Angka

*Setu District in Figures*

## 2015



**Badan Pusat Statistik Kota Tangerang Selatan**

## KATALOG

**ISSN** : 2085-6059  
**No. Publikasi/Publication Number** : 36740.1516  
**Katalog BPS/BPS Catalogue** : 1102001.3674.010  
**Ukuran Buku/Book Size** : 21 cm x 15 cm  
**Jumlah Halaman/Number Of Pages** : + Halaman/pages

**Naskah/Manuscript:**

Seksi Integrasi Pengolahan dan Diseminasi Statistik  
*Integration Processing and Statistics Dissemination Section*

**Gambar Kulit/Cover Design:**

Seksi Integrasi Pengolahan dan Diseminasi Statistik  
*Integration Processing and Statistics Dissemination Section*

**Diterbitkan oleh/Published By:**

©Badan Pusat Statistik Kota Tangerang Selatan/BPS – *Statistics Of Tangerang Selatan Municipality*

**Dicetak oleh/Printed By:**

Badan Pusat Statistik Kota Tangerang Selatan/BPS – *Statistics Of Tangerang Selatan Municipality (Cetakan/Printed I: November/November 2015)*

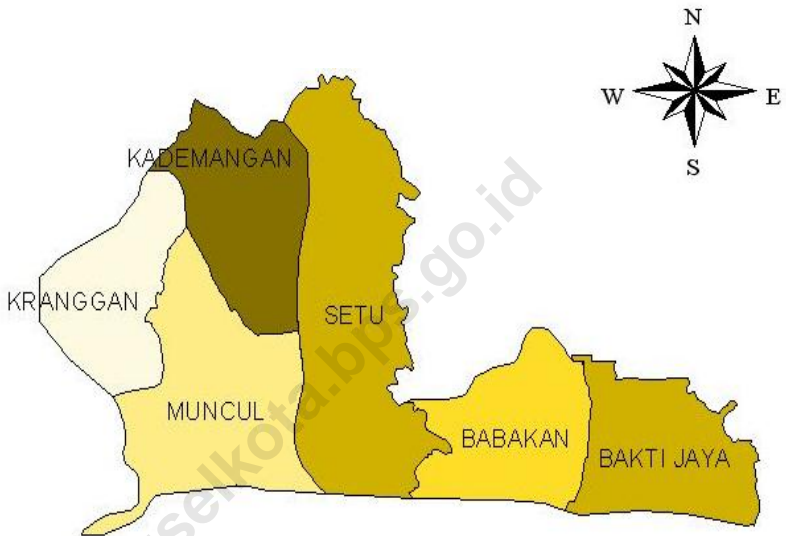
Dilarang mengumumkan, mendistribusikan, dan/atau menggandakan sebagian atau seluruh isi buku ini untuk tujuan komersial tanpa izin tertulis dari Badan Pusat Statistik

*Prohibited to announce, distribute, communicate, and/or copy part or all of this book for commercial purpose without permission from BPS-Statistics Indonesia*

**Keterangan Gambar Kulit :**

- Peta Tematik Kecamatan Setu

## PETA ADMINISTRASI KECAMATAN SETU







## KATA PENGANTAR

Kecamatan Setu Dalam Angka 2015 merupakan publikasi daerah kecamatan setu dalam angka yang kelima dan diterbitkan oleh Badan Pusat Statistik (BPS) Kota Tangerang Selatan. Buku ini menyajikan statistik dan informasi yang utamanya berasal dari data sekunder, yaitu data yang bersumber diluar Badan Pusat Statistik, khususnya dari instansi pemerintah di Kota Tangerang Selatan. Publikasi ini mencakup statistik kependudukan, ketenagakerjaan, serta sosial, serta sektor ekonomi. Disamping itu, publikasi ini juga memuat tentang informasi tentang keadaan geografi, iklim dan pemerintah.

Kecamatan Setu Dalam Angka kini semakin banyak diminati karena sebagai sumber referensi oleh para perencana kebijakan, peneliti, dosen, mahasiswa serta para pembaca yang membutuhkan informasi statistik yang komprehensif.

Penghargaan dan ucapan terima kasih yang tulus kami sampaikan kepada segenap instansi pemerintah dilingkungan Pemerintah Kota Tangerang Selatan yang telah berkenan menyumbangkan data dan informasi hingga terwujudnya publikasi ini. Kerjasama yang telah terbina selama ini, senantiasa kami ingin terus tingkatkan di masa mendatang.

Publikasi ini tentunya masih mengandung berbagai keterbatasan. Kritik dan saran dari semua pihak sangat diharapkan untuk perbaikan dan kesempurnaan publikasi yang akan datang. Kritik dan saran dapat dialamatkan ke : [bps3674@bps.go.id](mailto:bps3674@bps.go.id). kepada semua pihak yang telah ikut terlibat dalam penyusunan publikasi ini kami mengucapkan banyak terima kasih dan semoga Tuhan Yang Maha Esa memberkahi kita semua.

Harapan kami semoga buku ini dapat bermanfaat bagi kita semua dalam menyusun perencanaan dan melaksanakan pembangunan serta berbagai kajian ilmiah.

Setu, September 2015

Kepala BPS Kota Tangerang Selatan,



FAIZIN, S.Si, ME






**DAFTAR ISI**

Kata Pengantar .....	v
Kata Sambutan .....	vii
Daftar Isi .....	ix
BAB I Kondisi Geografis .....	1
BAB II Pemerintahan.....	15
BAB III Penduduk dan Tenaga Kerja .....	31
BAB IV Sosial .....	43
BAB V Pertanian.....	93
BAB VI Industri dan Perdagangan.....	103
BAB VII Perhubungan dan Komunikasi .....	115





**BAB I**

**KONDISI GEOGRAFIS**

***Geografical Conditions***

<http://tarosekolita.iains.go.id>



Kecamatan Setu terletak di bagian Selatan Kota Tangerang Selatan dan secara administratif terdiri dari 6 kelurahan dengan luas wilayah 14,8 km<sup>2</sup>.

*Setu district is located in the South part of Tangerang Municipality and consist of 6 special villages. The width of Setuis 14,8 km<sup>2</sup>*

Batas wilayah Kabupaten Setu:

*Regional boundary of Setudistrict:*

- Sebelah Utara berbatasan dengan Kecamatan Serpong.
- Sebelah Timur berbatasan dengan Kecamatan Pamulang.
- Sebelah Selatan berbatasan dengan Berbatasan dengan Kabupaten Bogor.
- Sebelah Barat berbatasan dengan Kecamatan Cisauk, Kabupaten Tangerang.

- *On the north Boundaries By Serpong district.*
- *On the east Boundaries by Pamulang District*
- *On the south boundaries by Bogor Regecy.*
- *On the west boundaries by Cisauk District*

## Kondisi Geografis

---

**Tabel 1.1 Potensi Fisik Dasar Kecamatan Setu, 2014**

*Table Base Physical Potency of Setu District, 2014*

<b>Potensi Fisik Dasar</b> <b>Base Physical Potency</b>	<b>Keterangan</b> <b>Annotation</b>
<b>(1)</b>	<b>(2)</b>
1. Letak Geografis/ <i>Geographical position</i>	Di bagian selatan Kota Tangerang Selatan/ <i>On the south part of Tangerang Selatan Municipality</i>
2. Luas Wilayah/ <i>Region Area</i>	14,80 Km <sup>2</sup>
3. Batas-batas / <i>Border</i>	
- Sebelah Utara/ <i>on the North</i>	Kecamatan Serpong <i>Serpong District</i>
- Sebelah Timur/ <i>on the East</i>	Kecamatan Pamulang <i>Pamulang District</i>
- Sebelah Selatan/ <i>on the South</i>	Kabupaten bogor <i>Bogor regency, jawa barat Province</i>
- Sebelah Barat/ <i>on the West</i>	Kecamatan Cisauk <i>Cisauk District</i>
4. Wilayah Pemerintahan	
- Kelurahan/ <i>Special</i> <i>village</i>	6 Kelurahan/ <i>6 Special Villages</i>

Sumber : BPS Kota Tangerang Selatan

Source : *BPS-Statistic of Tangerang Selatan Municipality*

**Tabel 1.2**      **Luas Wilayah menurut Kelurahan, 2014**  
*Table*            *Region Area by Special Village, 2014*

No.	Kelurahan <i>Special Village</i>	Luas Wilayah <i>Region Area</i> (Km <sup>2</sup> )	Persentase <i>Percentage (%)</i>
(1)	(2)	(3)	(4)
1	Keranggan	1,70	11
2	Muncul	3,61	24
3	Kademangan	2,06	14
4	Setu	3,64	25
5	Babakan	2,05	14
6	Bakti Jaya	1,74	12
<b>Kecamatan Setu</b>		<b>14,80</b>	<b>100</b>

Sumber : BPS Kota Tangerang Selatan

Source : *BPS-Statistic of Tangerang Selatan Municipality*

## Kondisi Geografis

---

**Tabel 1.3** Luas Wilayah menurut Penggunaan di Kecamatan Setu,  
*Table* **2014**

*Region Area by Used in Setu District, 2014*

No.	Kelurahan <i>Special Village</i>	Luas Lahan/Area (Ha)		Jumlah <i>Total</i>
		Sawah	Darat	
(1)	(2)	(3)	(4)	(5)
1	Keranggan	...	...	1,70
2	Muncul	...	...	3,61
3	Kademangan	...	...	2,06
4	Setu	...	...	3,64
5	Babakan	...	...	2,05
6	Bakti Jaya	...	...	1,74
<b>Kecamatan Setu</b>		...	...	<b>14,80</b>

Sumber : BPS Kota Tangerang Selatan

Source : BPS-Statistic of Tangerang Selatan Municipality



**Tabel 1.4 Letak Geografis Kelurahan/Kelurahan di Kecamatan Setu, 2014**

*Geographical Position Village/Special Village in Setu District, 2014*

No.	Kelurahan <i>Special Village</i>	Pantai <i>Beach</i>	Bukan Pantai/ <i>Not Beach</i>		
			Lembah <i>Valley</i>	Lereng <i>Slope</i>	Dataran <i>(km2) Flat</i>
(1)	(2)	(3)	(4)	(5)	(6)
1	Keranggan	-	-	-	1,70
2	Muncul	-	-	-	3,61
3	Kademangan	-	-	-	2,06
4	Setu	-	-	-	3,64
5	Babakan	-	-	-	2,05
6	Bakti Jaya	-	-	-	1,74
<b>Kecamatan Setu</b>		-	-	-	<b>14,80</b>

Sumber : Kantor Kecamatan Setu

Source : Setu District Office

**Kondisi Geografis**

---

**Tabel 1.5**     **Persentase Kelurahan menurut Topografi di Kecamatan Setu, 2014**  
*Table*

*Percentage Special Village by Topography in Setu District, 2014*

No.	Kelurahan/Kelurahan <i>Village/Special Village</i>	Topografi/ <i>Topography</i> (%)	
		Datar/ <i>Flat Area</i>	Berbukit/ <i>Hilly Area</i>
(1)	(2)	(3)	(4)
1	Keranggan	√	-
2	Muncul	√	-
3	Kademangan	√	-
4	Setu	√	-
5	Babakan	√	-
6	Bakti Jaya	√	-

---

Sumber : Kantor Kecamatan Setu

Source : *Setu District Office*

**Tabel 1.6 Jarak Antar Kantor Kelurahan di Kecamatan Setu, 2014**  
*Table Distance Among Special Village Office in Setu District, 2014*

	Kabupaten	Kecamatan	Keranggan	Muncul	Kademangan	Setu	Babakan	Baktijaya
Kabupaten		8.00	8.00	4.00	5.00	4.00	5.00	6.00
Kecamatan	8.00		5.00	4.00	2.00	6.00	6.00	8.00
Keranggan	6.00	5.00		2.00	3.00	7.00	7.00	11.00
Muncul	4.00	4.00	4.00		4.00	5.00	6.00	6.00
Kademangan	6.00	2.00	3.00	4.00		4.00	6.00	5.00
Setu	5.00	6.00	7.00	5.00	4.00		4.00	4.00
Babakan	7.00	6.00	7.00	6.00	6.00	4.00		4.00
Baktijaya	5.00	5.00	9.00	8.00	7.00	5.00	2.00	

Sumber : Kantor Kecamatan Setu

Source : Setu District Office

## Kondisi Geografis

---

**Tabel 1.7** Jarak Kantor Kelurahan ke Kantor Kecamatan setu, 2014  
*Table Distance Between Special Village to District Office, 2014*

No.	Kelurahan <i>Special Village</i>	Jarak ke Kantor Kecamatan/ <i>Distance to District Office</i>		
		< 5 Km	5 – 10 Km	> 10 Km
(1)	(2)	(3)	(4)	(5)
1	Keranggan	√	-	-
2	Muncul	√	-	-
3	Kademangan	√	-	-
4	Setu	√	-	-
5	Babakan	√	-	-
6	Bakti Jaya	√	-	-

Sumber : Kantor Kecamatan Setu

Source : *Setu District Office*

**Tabel 1.8**      **Batas Wilayah Kelurahan di Kecamatan Setu, 2014**  
*Table*            *Boundary Sub District in Setu District, 2014*

No.	Kelurahan <i>Sub District</i>	Batas-Batas Wilayah <i>Boundary Sub District</i>	
(1)	(2)	(3)	(4)
1	Keranggan	Utara Timur Selatan Barat	Kelurahan Muncul Kecamata Serpong Kecamatan Cisauk Kelurahan Kademangan
2	Muncul	Utara Timur Selatan Barat	Kelurahan Kademangan Kelurahan Setu Kecamatan Cisauk Kelurahan Keranggan
3	Kademangan	Utara Timur Selatan Barat	Kelurahan Muncul Kelurahan Setu Kelurahan Serpong Kelurahan Keranggan
4	Setu	Utara Timur Selatan Barat	Kelurahan Kademangan Kelurahan Babakan Kelurahan Buaran Kelurahan Muncul
5	Babakan	Utara Timur Selatan Barat	Kelurahan Buaran Kelurahan Bakti Jaya Kab Bogor Kecamatan Setu

Sumber            : Kantor Kecamatan Setu  
*Source*            : *Setu District Office*

**Kondisi Geografis**

---

**Tabel 1.8**      **Lanjutan Tabel**  
*Table*            *Continued Table*

<b>No.</b>	<b>Kelurahan Sub District</b>	<b>Batas-Batas Wilayah Boundary Sub District</b>	
<b>(1)</b>	<b>(2)</b>	<b>(3)</b>	<b>(4)</b>
6	Bakti Jaya	Utara	Kelurahan Buaran
		Timur	Kelurahan Pondok Benda
		Selatan	Kab Bogor
		Barat	Kelurahan Babakan

Sumber            : Kantor Kecamatan Setu  
Source            : *Setu District Office*



**BAB II**

**PEMERINTAHAN**

***Government***

<http://tangseltan.go.id>





**Tabel 2.1**      **Status Pemerintahan dan Klasifikasi Kelurahan di**  
*Table*            **Kecamatan Setu, 2014**  
*Government Status and Village Classification in Setu*  
*District, 2014*

No.	Kelurahan <i>Special Village</i>	Status Pemerintahan <i>Government</i> Status	Klasifikasi/ <i>Classification</i>	
			Perkotaan/ <i>Urban</i>	Pekelurahan an/ <i>Rural</i>
(1)	(2)	(3)	(4)	(5)
1	Keranggan	Kelurahan	√	-
2	Muncul	Kelurahan	√	-
3	Kademangan	Kelurahan	√	-
4	Setu	Kelurahan	√	-
5	Babakan	Kelurahan	√	-
6	Bakti Jaya	Kelurahan	√	-

Sumber            : Kantor Kecamatan Setu  
*Source*            : *Setu District Office*

**Pemerintahan**

---

**Tabel 2.2 Keadaan Gedung Kantor Kelurahan menurut Standar Gedung dan Kepemilikan, 2014**

*Number of Village Building by Building Standard and Ownership Status, 2014*

No.	Kelurahan <i>Special Village</i>	Standar <i>Standard</i>		Status Kepemilikan <i>Ownership Status</i>		
		Ya <i>Yes</i>	Tidak <i>No</i>	Pemerintah <i>Government</i>	Pinjam, Sewa, Kontrak <i>Rental</i>	Swadaya <i>Society</i> <i>Indept</i>
(1)	(2)	(3)	(4)	(5)	(6)	(7)
1	Keranggan	√	-	√	-	-
2	Muncul	√	-	√	-	-
3	Kademangan	√	-	√	-	-
4	Setu	√	-	√	-	-
5	Babakan	√	-	√	-	-
6	Bakti Jaya	√	-	√	-	-

Sumber : Kantor Kecamatan Setu

Source : *Setu District Office*

**Tabel 2.3 Jumlah Aparat Kelurahan yang Bekerja di Kantor Kelurahan, 2014**  
*Table Number of Employee who Work in Special Village Office 2014*

No.	Kelurahan <i>Special Village</i>	Status/ <i>Status</i>		Jumlah <i>Total</i>
		PNS	NON PNS	
(1)	(2)	(3)	(4)	(5)
1	Keranggan	...	...	15
2	Muncul	...	...	14
3	Kademangan	...	...	16
4	Setu	...	...	16
5	Babakan	...	...	15
6	Bakti Jaya	...	...	14
<b>Kecamatan Setu</b>		...	...	<b>90</b>

Sumber : Kantor Kecamatan Setu

Source : *Setu District Office*

**Tabel 2.4** Kelurahan menurut Fasilitasnya di Kecamatan Setu, 2014  
*Table* Number of Employee who Work in Special Village Office 2014

No.	Kelurahan <i>Special Village</i>	Kantor Pem. Kelurahan <i>Village Office</i>		Balai Kelurahan <i>Village Hall</i>	
		Ada/Yes	Tidak/No	Ada/Yes	Tidak/No
(1)	(2)	(3)	(4)	(5)	(6)
1	Keranggan	√	-	-	-
2	Muncul	√	-	-	-
3	Kademangan	√	-	-	-
4	Setu	√	-	-	-
5	Babakan	√	-	-	-
6	Bakti Jaya	√	-	-	-

Sumber : Kantor Kecamatan Setu  
*Source* : *Setu District Office*

**Tabel 2.5** Jumlah RT/RW dan Nama Satuan Lingkungan Setempat (SLS) menurut Kelurahan di Kecamatan Setu, 2014  
*Table* **Jumlah RT/RW dan Nama Unit Local Area by Special Village in Setu District 2014**

No.	Kelurahan <i>Special Village</i>	Jumlah/Total		Nama <i>Name SLS</i>
		Rukun Tetangga (RT)	Rukun Warga (RW)	
(1)	(2)	(3)	(4)	(5)
1	Keranggan	19	6	Rukun Tetangga
2	Muncul	38	9	Rukun Tetangga
3	Kademangan	63	9	Rukun Tetangga
4	Setu	27	6	Rukun Tetangga
5	Babakan	39	8	Rukun Tetangga
6	Bakti Jaya	54	9	Rukun Tetangga
<b>Kecamatan Setu</b>		<b>240</b>	<b>47</b>	<b>Rukun Tetangga</b>

Sumber : Kantor Kelurahan  
 Source : *Setu District Office*

**Pemerintahan**

---

**Tabel 2.6**     **Alamat Kantor kelurahan di Kecamatan Setu, 2014**  
*Table*            *The Name of Head Villages/S. Vill. and Address Villages*  
*Office in Setu District 2014*

No.	Kelurahan <i>Special Village</i>	Alamat Kantor	
		<i>Kode pos</i>	<i>Telp kantor</i> <i>kelurahan</i>
(1)	(2)	(3)	(4)
1	Keranggan	15312	(021) 75791433
2	Muncul	15314	(02) 75791431
3	Kademangan	15313	(021) 29509736
4	Setu	15314	-
5	Babakan	15315	-
6	Bakti Jaya	15315	(021) 75791438

Sumber            : Kantor Kelurahan  
*Source*            : *Setu District Office*

**Table 2.7** Jumlah Aparat Pemerintahan Kecamatan menurut Status dan Jenis Kelamin. di Kecamatan Setu, 2014  
*Table* **Status dan Jenis Kelamin. di Kecamatan Setu, 2014**  
*Number of Employee who Work in Setu District by Status and Sex 2014*

<b>Status Pegawai</b> <i>Employee Status</i>	<b>Laki-laki</b> <i>Man</i>	<b>Perempuan</b> <i>Woman</i>	<b>Jumlah</b> <i>Total</i>
<b>(1)</b>	<b>(2)</b>	<b>(3)</b>	<b>(4)</b>
P N S D	...	...	27
T K K	...	...	...
Honorar	...	...	49
<b>Jumlah</b>	...	...	...

Sumber : Kantor Kecamatan Setu  
*Source* : *Setu District Office*

**Tabel 2.8** Jumlah PNSD menurut Tingkat Pendidikan di Kecamatan Setu, 2014

*Number of Employee who Work in Setu District by Education 2014*

<b>Tingkat Pendidikan</b> <i>Level of Education</i>	<b>Laki-laki</b> <i>Man</i>	<b>Perempuan</b> <i>Woman</i>	<b>Jumlah</b> <i>Total</i>
<b>(1)</b>	<b>(2)</b>	<b>(3)</b>	<b>(4)</b>
SD dan Sederajat	...	...	...
SLTP dan Sederajat	...	...	...
SMU dan Sederajat	...	...	...
Akademi	...	...	...
Perguruan Tinggi	...	...	...
<b>Jumlah</b>	...	...	...

Sumber : Kantor Kecamatan Setu  
Source : Setu District Office



**Table 2.9** Jumlah PNSD di Kecamatan Setu menurut Tingkat Golongan, 2014

*Number of PNSD in Setu District by Rank 2014*

<b>Golongan</b> <i>Rank</i>	<b>Laki-laki</b> <i>Man</i>	<b>Perempuan</b> <i>Woman</i>	<b>Jumlah</b> <i>Total</i>
<b>(1)</b>	<b>(2)</b>	<b>(3)</b>	<b>(4)</b>
Gol IV	...	...	...
Gol III	...	...	...
Gol II	...	...	...
Gol I	...	...	...
<b>Jumlah</b>	...	...	<b>27</b>

Sumber : Kantor Kecamatan Setu

Source : Setu District Office

**Tabel 2.10** Jumlah PNSD di Kecamatan Setu menurut Kelompok Umur, 2014

*Number of PNSD in Setu District by Age Group 2014*

Kelompok Umur (Tahun) <i>Age Group (years)</i>	Laki-laki <i>Man</i>	Perempuan <i>Woman</i>	Jumlah <i>Total</i>
(1)	(2)	(3)	(4)
< 20	...	...	...
20 – 24	...	...	...
25 – 29	...	...	...
30 – 34	...	...	...
35 – 39	...	...	...
40 – 44	...	...	...
45 – 49	...	...	...
50 – 54	...	...	...
55 +	...	...	...
<b>Jumlah</b>	...	...	...

Sumber : Kantor Kecamatan Setu

Source : *Setu District Office*

**Tabel 2.11** Jumlah PNSD di Kecamatan Setu menurut Masa Kerja,  
*Table* **2014**

*Number of PNSD in Setu District by Working Periode 2014*

<b>Masa Kerja (Tahun)</b> <i>Working Periode</i> <i>(years)</i>	<b>Laki-laki</b> <i>Man</i>	<b>Perempuan</b> <i>Woman</i>	<b>Jumlah</b> <i>Total</i>
<b>(1)</b>	<b>(2)</b>	<b>(3)</b>	<b>(4)</b>
≤ 4	...	...	...
5 – 9	...	...	...
10 – 14	...	...	...
15 – 19	...	...	...
20 – 24	...	...	...
25 – 29	...	...	...
30 – 34	...	...	...
35 – 39	...	...	...
40 +	...	...	...
<b>Jumlah</b>	...	...	...

Sumber : Kantor Kecamatan Setu

*Source* : *Setu District Office*

**Tabel 2.12** Jumlah Pegawai PNS, CPNS, dan Non PNS di Kecamatan Setu, 2014

*Number of PNSD in Setu District by Working Periode 2014*

Jabatan	Jumlah Total
(1)	(4)
I PNS dan CPNS :	27
1. Eselon III	2
2. Eselon IV	14
3. Pelaksana CPNS	8
4. Pelaksana CPNS	3
II Honor Kecamatan :	49
1. Pelaksana Non PNS	44
2. Security	2
3. OB	3
III Kelurahan Se-Kecamatan Setu	90
1. Kelurahan Muncul	14
2. Kelurahan Setu	16
3. Kelurahan Kademangan	16
4. Kelurahan Bakti Jaya	14
5. Kelurahan Babakan	15
6. Kelurahan Keranggan	15
<b>Jumlah</b>	<b>166</b>

Sumber : Kantor Kecamatan Setu

Source : Setu District Office



**BAB III**

**PENDUDUK DAN TENAGA KERJA**

*Population And Manpower*

<http://tangsekrata.bps.go.id>



**Tabel 3.1 Jumlah Penduduk dan Rasio Jenis Kelamin di Kecamatan Setu, 2014**

*Population and Sex Ratio in Setu District 2014*

No.	Kelurahan <i>Special Village</i>	Penduduk/ <i>Population</i>			Rasio Jenis Kelamin <i>Sex ratio</i>
		Laki-laki <i>Man</i>	Perempuan <i>Woman</i>	Jumlah <i>Total</i>	
(1)	(2)	(3)	(4)	(5)	(6)
1	Keranggan	2 734	2 570	5 304	1,06
2	Muncul	4 415	4 227	8 642	1,04
3	Kademangan	13 098	12 314	25 412	1,06
4	Setu	8 050	7 558	15 608	1,07
5	Babakan	4 014	3 944	7 958	1,02
6	Bakti Jaya	7 503	7 454	14 957	1,01
<b>Kecamatan Setu</b>		<b>39 814</b>	<b>38 067</b>	<b>77 881</b>	<b>1,05</b>

Sumber : BPS Kota Tangerang Selatan

Source : *BPS-Statistic of Tangerang Selatan Municipality*

**Tabel 3.2** Jumlah Penduduk Per Kelurahan Berdasarkan Kartu Keluarga di Kecamatan Setu, 2014  
*Table* Jumlah Penduduk Per Kelurahan Berdasarkan Kartu Keluarga di Kecamatan Setu, 2014  
*Population Per Village Based Family Card in District Setu, 2014*

No.	Kelurahan <i>Special Village</i>	Kartu Keluarga <i>Family Card</i>	Persentase/Percent <i>(%)</i>
(1)	(2)	(3)	(4)
1	Keranggan	2 495	13
2	Muncul	3 344	17
3	Kademangan	2 053	10
4	Setu	5 352	27
5	Babakan	2 453	12
6	Bakti Jaya	3 949	20
<b>Kecamatan Setu</b>		<b>19 646</b>	<b>100</b>

Sumber : Kantor Kecamatan Setu  
*Source* : *Setu District Office*



**Tabel 3.3** Perbandingan Jumlah Penduduk dan Luas Wilayah di Kecamatan Setu, 2014  
*Table*  
*The Comparison of Population and Area in Setu District 2014*

No.	Kelurahan <i>Special Village</i>	Penduduk/ <i>Population</i>		Luas Wilayah/ <i>Region Area</i>	
		Jumlah	%	Km <sup>2</sup>	%
(1)	(2)	(3)	(4)	(5)	(6)
1	Keranggan	5 304	6,81	1,7	11
2	Muncul	8 642	11,10	3,61	24
3	Kademangan	25 412	32,63	2,06	14
4	Setu	15 608	20,04	3,64	25
5	Babakan	7 958	10,22	2,05	14
6	Bakti Jaya	14 957	19,20	1,74	12
<b>Kecamatan Setu</b>		<b>77 881</b>	<b>100</b>	<b>14,8</b>	<b>100</b>

Sumber : Kantor Kecamatan Setu

Source : Setu District Office

**Tabel 3.4**      **Penduduk menurut Kelompok Umur di Kecamatan Setu, 2014**  
*Table*

*Population by Age Group in Setu District 2014*

No.	Kelurahan <i>Special Village</i>	Kelompok Umur / <i>Age Group</i>				
		0 - 4	5 - 9	10 - 14	15 - 19	20 - 24
(1)	(2)	(3)	(4)	(5)	(6)	(7)
1	Keranggan	450	494	429	491	472
2	Muncul	984	801	665	645	675
3	Kademangan	2 584	2 455	2 162	2 067	2 214
4	Setu	1 466	1 275	1 078	1 218	1 590
5	Babakan	822	759	615	624	585
6	Bakti Jaya	1 355	1 407	1 315	1 309	1 102
<b>Kecamatan Setu</b>		<b>7 661</b>	<b>7 191</b>	<b>6 264</b>	<b>6 354</b>	<b>6 638</b>

Sumber : BPS Kota Tangerang Selatan

Source : *BPS-Statistic of Tangerang Selatan Municipality*

Tabel / Table 3.4  
Lanjutan Tabel  
Continued Table

No.	Kelurahan <i>Special Village</i>	Kelompok Umur / Age Group				
		25 - 29	30 - 34	35 - 39	40 - 44	45 - 49
(1)	(2)	(8)	(9)	(10)	(11)	(12)
1	Keranggan	540	421	410	373	295
2	Muncul	897	969	806	600	496
3	Kademangan	2 289	2 442	2 372	2 156	1 840
4	Setu	1 641	1 422	1 248	1 137	1 108
5	Babakan	840	857	735	608	448
6	Bakti Jaya	1 172	1 293	1 373	1 344	1 190
<b>Kecamatan Setu</b>		<b>7 379</b>	<b>7 404</b>	<b>6 944</b>	<b>6 218</b>	<b>5 377</b>

Sumber : BPS Kota Tangerang Selatan

Source : BPS-Statistic of Tangerang Selatan Municipality

**Tabel / Table 3.4**  
**Lanjutan Tabel**  
*Continued Table*

No.	Kelurahan <i>Special Village</i>	Kelompok Umur / <i>Age Group</i>			
		50 - 54	55 - 59	60 - 64	65 -69
(1)	(2)	(13)	(14)	(15)	(16)
1	Keranggan	307	227	169	90
2	Muncul	365	283	171	122
3	Kademangan	1 309	670	303	226
4	Setu	1 030	741	286	170
5	Babakan	399	248	154	127
6	Bakti Jaya	792	536	357	212
<b>Kecamatan Setu</b>		<b>4 202</b>	<b>2 705</b>	<b>1 440</b>	<b>947</b>

Sumber : BPS Kota Tangerang Selatan

Source : *BPS-Statistic of Tangerang Selatan Municipality*

**Tabel / Table 3.4**  
**Lanjutan Tabel**  
*Continued Table*

No.	Kelurahan <i>Special Village</i>	Kelompok Umur / <i>Age Group</i>	
		70 - 74	75 +
(1)	(2)	(17)	(18)
1	Keranggan	73	63
2	Muncul	78	85
3	Kademangan	148	175
4	Setu	94	104
5	Babakan	55	82
6	Bakti Jaya	92	108
<b>Kecamatan Setu</b>		<b>540</b>	<b>617</b>

Sumber : BPS Kota Tangerang Selatan

Source : *BPS-Statistic of Tangerang Selatan Municipality*

**Penduduk dan Tenaga Kerja**

**Tabel 3.5 Penduduk menurut Kelompok Umur dan Jenis Kelamin di Kecamatan Setu, 2014**

*Population by Age Group and Sex in Setu District 2014*

No.	Kelompok Umur <i>Age Group</i>	Jenis Kelamin / Sex		
		Laki-laki/ <i>Man</i>	Perempuan/ <i>Woman</i>	Jumlah/ <i>Total</i>
(1)	(2)	(3)	(4)	(5)
1.	0 – 4	3 867	3 794	7 661
2.	5 – 9	3 759	3 432	7 191
3.	10 – 14	3 238	3 026	6 264
4.	15 – 19	3 291	3 063	6 354
5.	20 – 24	3 378	3 260	6 638
6.	25 – 29	3 671	3 708	7 379
7.	30 – 34	3 546	3 858	7 404
8.	35 – 39	3 581	3 363	6 944
9.	40 – 44	3 171	3 047	6 218
10.	45 – 49	2 734	2 643	5 377
11.	50 – 54	2 249	1 953	4 202
12.	55 – 59	1 570	1 135	2 705
13.	60 – 64	781	659	1 440
14.	65 – 69	455	492	947
15.	70 – 74	266	274	540
16.	75+	257	360	617
<b>Kecamatan Setu</b>		<b>39 814</b>	<b>38 067</b>	<b>77 881</b>

Sumber : BPS Kota Tangerang Selatan

Source : *BPS-Statistic of Tangerang Selatan Municipality*

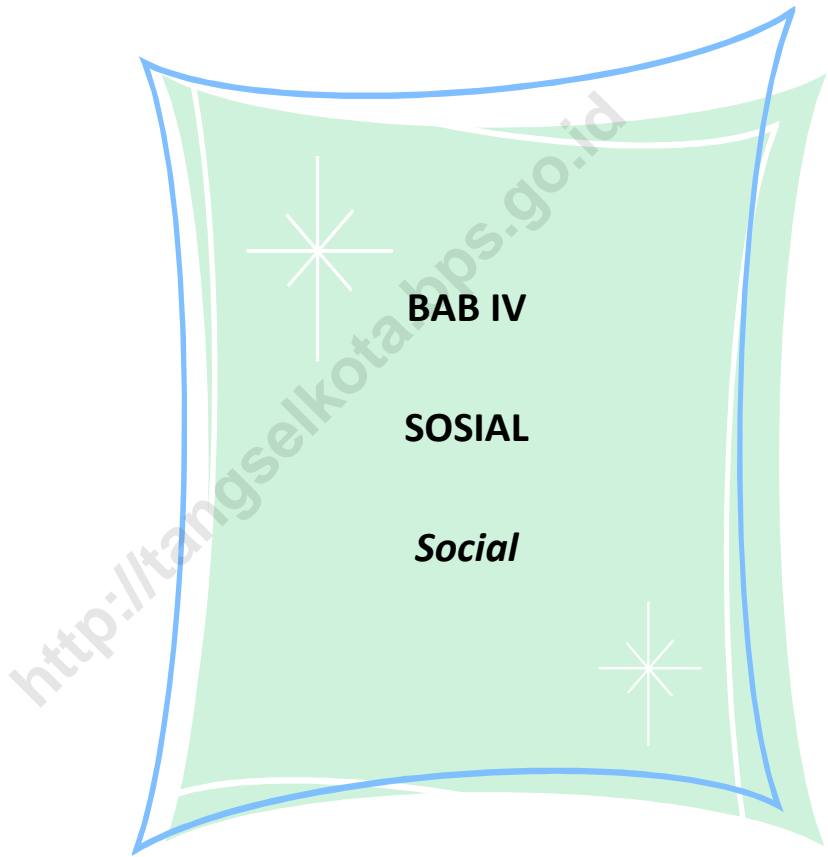
**Tabel 3.7 Luas Tanah dan Penggunaannya di Kecamatan Setu, 2013**  
*Table Land Area and its Usage in Setu District 2013*

No.	Keluarahan <i>Special Village</i>	Luas Lahan / <i>Land Area</i> (Ha)		
		Sawah <i>Wetland</i>	Kebun, Tegal <i>Dryland</i>	Luas Wilayah (Km <sup>2</sup> ) <i>Region Area</i>
(1)	(2)	(3)	(4)	(5)
1	Keranggan	0,60	4,62	5,22
2	Muncul	0,20	3,52	3,72
3	Kademangan	0,49	6,13	6,62
4	Setu	0,04	5,41	5,45
5	Babakan	0,13	3,57	3,70
6	Bakti Jaya	-	4,12	4,12
<b>Kecamatan Setu</b>		<b>1,46</b>	<b>27,37</b>	<b>28,83</b>

Sumber : Kantor Kecamatan Setu  
*Source : Setu District Office*







<http://tangselkota.bps.go.id>

**BAB IV**

**SOSIAL**

***Social***



**Tabel 4.1.1 Banyaknya Sekolah, Murid, dan Guru TK di Kecamatan Setu, 2014**  
*Table* **2014**  
*Number of Schools, Pupils, and Techers of Kindergarten School in Setu District 2014*

No	Kelurahan <i>Special Village</i>	Sekolah/ <i>Schools</i>		Murid/ <i>Pupils</i>		Guru/ <i>Teachers</i>	
		Negeri <i>Public</i>	Swasta <i>Private</i>	Laki- laki	Perem- puan	Negeri <i>Public</i>	Swasta <i>Private</i>
(1)	(2)	(3)	(4)	(5)	(6)	(7)	(8)
1	Keranggan	-	1	20	17	-	3
2	Muncul	-	6	118	93	-	18
3	Kademangan	1	5	108	91	5	17
4	Setu	-	3	36	36	-	10
5	Babakan	-	5	72	65	-	20
6	Bakti Jaya	-	3	41	39	-	16
<b>Kecamatan Setu</b>		<b>1</b>	<b>23</b>	<b>395</b>	<b>341</b>	<b>7</b>	<b>80</b>

Sumber : Dinas Pendidikan Kecamatan Setu

Source : *Education Service of Setu District*

**Tabel 4.1.2 Banyaknya Sekolah, Murid, dan Guru SD di Kecamatan Setu, 2014**  
*Table*

*Number of Schools, Pupils, and Teachers of Elementary Schools in Setu District 2014*

No.	Keluarahan <i>Special Village</i>	Sekolah/Schools		Murid/Pupils		Guru/Teachers	
		Negeri <i>Public</i>	Swasta <i>Private</i>	Negeri <i>Public</i>	Swasta <i>Private</i>	Negeri <i>Public</i>	Swasta <i>Private</i>
(1)	(2)	(3)	(4)	(5)	(6)	(7)	(8)
1	Keranggan	1	1	...	...	6	...
2	Muncul	3	-	...	-	36	-
3	Kademangan	3	-	...	-	33	-
4	Setu	2	1	...	...	3	...
5	Babakan	2	-	...	-	19	-
6	Bakti Jaya	1	1	...	...	8	...
<b>Kecamatan Setu</b>		<b>12</b>	<b>3</b>	...	...	<b>160</b>	...

Sumber : Dinas Pendidikan Kecamatan Setu

Source : Education Service of Setu District

**Table 4.1.3 Banyaknya Sekolah, Murid, dan Guru SMP di Kecamatan Setu, 2014**  
*Table Number of Schools, Pupils, and Teachers of Junior High School in Setu District 2014*

No.	Keluarahan <i>Special Village</i>	Sekolah/Schools		Murid/Pupils		Guru/Teachers	
		Negeri <i>Public</i>	Swasta <i>Private</i>	Negeri <i>Public</i>	Swasta <i>Private</i>	Negeri <i>Public</i>	Swasta <i>Private</i>
(1)	(2)	(3)	(4)	(5)	(6)	(7)	(8)
1	Keranggan	-	1	-	55	-	...
2	Muncul	-	-	-	-	-	-
3	Kademangan	-	-	-	-	-	-
4	Setu	1	2	385	499	...	...
5	Babakan	-	-	-	-	-	-
6	Bakti Jaya*)	-	1	-	...	-	-
<b>Kecamatan Setu</b>		<b>1</b>	<b>4</b>	<b>385</b>	<b>554</b>	<b>...</b>	<b>...</b>

Sumber : Dinas Pendidikan Kecamatan Setu

Source : Education Service of Setu District

Ket : \*) Angka Sementara

Table 4.1.4 **Banyaknya Sekolah, Murid, dan Guru SMA di Kecamatan Setu, 2014**  
*Number of Schools, Pupils, and Teachers of Senior High Schools in Setu District 2014*

No.	Keluarahan <i>Special Village</i>	Sekolah/ <i>Schools</i>		Murid/ <i>Pupils</i>		Guru/ <i>Teachers</i>	
		Negeri <i>Public</i>	Swasta <i>Private</i>	Negeri <i>Public</i>	Swasta <i>Private</i>	Negeri <i>Public</i>	Swasta <i>Private</i>
(1)	(2)	(3)	(4)	(5)	(6)	(7)	(8)
1	Keranggan	-	-	-	-	-	-
2	Muncul	1	-	1 059	-	54	-
3	Kademangan	-	-	-	-	-	-
4	Setu	-	1	-	53	-	14
5	Babakan	-	-	-	-	-	-
6	Bakti Jaya	-	-	-	-	-	-
<b>Kecamatan Setu</b>		<b>1</b>	<b>1</b>	<b>1 059</b>	<b>53</b>	<b>54</b>	<b>14</b>

Sumber : Dinas Pendidikan Kecamatan Setu  
 Source : *Education Service of Setu District*

**Tabel 4.1.5 Banyaknya Sekolah, Murid, dan Guru SMK di Kecamatan Setu, 2013**  
*Table*

*Number of Schools, Pupils, and Techers of Vocational School in Setu District 2013*

No.	Keluarahan <i>Special Village</i>	Sekolah/ <i>Schools</i>		Murid/ <i>Pupils</i>		Guru/ <i>Teachers</i>	
		Negeri <i>Public</i>	Swasta <i>Private</i>	Negeri <i>Public</i>	Swasta <i>Private</i>	Negeri <i>Public</i>	Swasta <i>Private</i>
(1)	(2)	(3)	(4)	(5)	(6)	(7)	(8)
1	Keranggan	-	-	-	-	-	-
2	Muncul	-	1	-	76	-	-
3	Kademangan	-	-	-	-	-	-
4	Setu	1	-	775	-	-	-
5	Babakan	-	-	-	-	-	-
6	Bakti Jaya	-	1	-	355	-	-
<b>Kecamatan Setu</b>		<b>1</b>	<b>2</b>	<b>775</b>	<b>506</b>	-	-

Sumber : Dinas Pendidikan Kecamatan Setu  
 Source : *Education Service of Setu District*

**Tabel 4.1.6 Banyaknya Universitas, Mahasiswa, dan Dosen di Kecamatan Setu, 2014**  
*Table*  
*Number of University, Students, and Lecture in Setu District 2014*

No.	Keluarahan <i>Special Village</i>	Universitas <i>University</i>		Mahasiswa <i>Student</i>		Dosen <i>Lecture</i>	
		Negeri <i>Public</i>	Swasta <i>Private</i>	Negeri <i>Public</i>	Swasta <i>Private</i>	Negeri <i>Public</i>	Swasta <i>Private</i>
		(3)	(4)	(5)	(6)	(7)	(8)
1	Keranggan	-	-	-	-	-	-
2	Muncul	-	-	-	-	-	-
3	Kademangan	-	-	-	-	-	-
4	Setu	-	1	-	...	-	...
5	Babakan	-	-	-	-	-	-
6	Bakti Jaya	-	-	-	-	-	-
<b>Kecamatan Setu</b>		-	<b>1</b>	-	...	-	...

Sumber : Kantor Kecamatan Setu  
 Source : *Setu District Office*



**Table 4.1.7 Keberadaan Lembaga Pendidikan Keterampilan menurut Kelurahan di Kecamatan Setu, 2013**

*Existence of Organization Education Skill in Setu District 2013*

No.	Keluarahan <i>Special Village</i>	Bahasa <i>Language</i>	Tata Buku <i>Accounting</i>	Kom puter <i>Computer</i>	Menj ahit <i>Sewing</i>	Kecant ikan <i>Beauty</i>	Montir <i>Mechanic</i>	Elekt ronik <i>Electro</i>
(1)	(2)	(3)	(4)	(5)	(6)	(7)	(8)	(9)
1	Keranggan	-	-	-	-	-	-	-
2	Muncul	-	-	√	-	-	-	-
3	Kademangan	-	-	√	√	-	-	-
4	Setu	1	-	√	√	-	-	-
5	Babakan	-	-	-	-	-	-	-
6	Bakti Jaya	-	-	√	√	-	-	-
<b>Kecamatan Setu</b>		<b>1</b>	-	√	√	-	-	-

Sumber : Penilik Pendidikan Luar Sekolah Kecamatan Setu  
Source : *Palmist Outside School Education of Setu District*

**Tabel 4.1.8 Banyaknya Pendidikan Luar Sekolah menurut Jenis Program pendidikan Sekecamatan setu, 2013**  
*Table* **Program pendidikan Sekecamatan setu, 2013**  
*Number of Outside School Education by Kind and Village 2014*

No.	Keluarahan <i>Special Village</i>	Kejar Faket		Paket A Setara SD			Tutor
		Wajib Belajar	Tutor	IV	V	VI	
(1)	(2)	(3)	(4)	(5)	(6)	(7)	(8)
1	Keranggan	√	-	√	√	√	-
2	Muncul	√	-	√	√	√	-
3	Kademangan	√	-	√	√	√	-
4	Setu	√	-	√	√	√	-
5	Babakan	√	-	√	√	√	-
6	Bakti Jaya	√	-	√	√	√	-

Sumber : Penilik Pendidikan Luar Sekolah Kecamatan Setu  
 Source : *Palmist Outside School Education of Setu District*

Table / Table 4.1.8

Lanjutan Tabel  
Continued Table

No	Keluarahan <i>Special Village</i>	Paket B Setara			Tutor	Paket C Setara			Tutor
		SMP				SMU			
		IV	V	VI		I	II	III	
(1)	(2)	(9)	(10)	(11)	(12)	(13)	(14)	(15)	(16)
1	Keranggan	√	√	√	-	√	√	√	-
2	Muncul	√	√	√	-	√	√	√	-
3	Kademangan	√	√	√	-	√	√	√	-
4	Setu	√	√	√	-	√	√	√	-
5	Babakan	√	√	√	-	√	√	√	-
6	Bakti Jaya	√	√	√	-	√	√	√	-

Sumber : Penilik Pendidikan Luar Sekolah Kecamatan Setu

Source : *Palmist Outside School Education of Setu District*

**Table 4.2.1**            **Banyaknya Fasilitas Kesehatan di Kecamatan Setu, 2013**  
*Table*                      *Number of Health Facility in Setu District 2013*

No.	Keluarahan <i>Special Village</i>	Rumah Sakit <i>Hospital</i>	Rumah Bersalin <i>Maternal Hospital</i>	Puskesmas <i>Public Health Centre</i>	Pustu <i>Second ary PHC</i>	Poliklinik <i>Polyclinic</i>
(1)	(2)	(3)	(4)	(5)	(6)	(7)
1	Keranggan	-	-	1	-	-
2	Muncul	-	-	-	1	1
3	Kademangan	-	-	-	1	2
4	Setu	-	-	1	-	-
5	Babakan	-	-	-	1	-
6	Bakti Jaya	-	-	1	-	1
<b>Kecamatan Setu</b>		-	-	<b>3</b>	<b>3</b>	<b>4</b>

Sumber : Puskesmas Kecamatan Setu  
*Source : Public Health Centre of Setu District*

**Tabel 4.2.2 Banyaknya Fasilitas Kesehatan Lainnya di Kecamatan Setu, 2013**  
*Table Number of The Other Health Facility in Setu District 2013*

No.	Keluarahan <i>Special Village</i>	Praktek Dokter <i>Doctor</i>	Praktek Bidan <i>Midwife</i>	Posyandu <i>Integrated Serving Post</i>	Apotek <i>Dispensary</i>	Toko Obat <i>Drug Store</i>
(1)	(2)	(3)	(4)	(5)	(6)	(7)
1	Keranggan	1	1	9	-	1
2	Muncul	2	4	6	1	1
3	Kademangan	4	10	10	1	4
4	Setu	-	-	6	2	2
5	Babakan	-	3	4	1	3
6	Bakti Jaya	2	2	8	-	2
<b>Kecamatan Setu</b>		<b>9</b>	<b>20</b>	<b>43</b>	<b>5</b>	<b>13</b>

Sumber : Puskesmas Kecamatan Setu

Source : *Public Health Centre of Setu District*

**Tabel 4.2.3 Banyaknya Tenaga Kesehatan yang Tinggal di Kecamatan Setu, 2013**  
*Table* **Banyaknya Tenaga Kesehatan yang Tinggal di Kecamatan Setu, 2013**  
*Number of Paramedic who Stay in Setu District 2013*

No.	Kelurahan <i>Special Village</i>	Dokter <i>Doctor</i>	Bidan <i>Midwife</i>	Mantri/Perawat <i>Nurse</i>	Dukun Bayi <i>Traditional Healer</i>
(1)	(2)	(3)	(4)	(5)	(6)
1	Keranggan	1	1	1	3
2	Muncul	2	2	2	2
3	Kademangan	13	12	3	3
4	Setu	6	6	1	-
5	Babakan	7	3	-	1
6	Bakti Jaya	5	2	1	-
<b>Kecamatan Setu</b>		<b>34</b>	<b>26</b>	<b>8</b>	<b>9</b>

Sumber : Puskesmas Kecamatan Setu  
*Source : Public Health Centre of Setu District*

**Table 4.2.4 Banyaknya Bayi yang Diimunisasi menurut Jenis Imunisasi di Kecamatan Setu, 2013**  
*Number of Immunized Babies by Kind in Setu District*

No.	Kelurahan <i>Special Village</i>	Campak <i>Measles</i>	BCG <i>BCG</i>	Polio/ <i>Polio</i>		Jumlah Total
				III	IV	
(1)	(2)	(3)	(4)	(5)	(6)	(7)
1	Keranggan	143	190	221	NA	554
2	Muncul	212	181	115	NA	508
3	Kademangan	421	356	311	NA	1088
4	Setu	211	149	132	NA	492
5	Babakan	167	132	234	NA	533
6	Bakti Jaya	159	211	212	NA	582
<b>Kecamatan Setu</b>		1 313	1 219	1 225	NA	3 757

Sumber : Puskesmas Kecamatan Setu

Source : *Public Health Centre of Setu District*

**Tabel 4.2.5 Banyaknya Kunjungan Pasien di Puskesmas di Kecamatan Setu, 2013**  
*Table* **Banyaknya Kunjungan Pasien di Puskesmas di Kecamatan Setu, 2013**  
*Number of Patients Visiting Public Health Center in Setu District 2013*

No.	Bulan <i>Month</i>	Bayar <i>Pay</i>	JPS- BK*)	Gratis <i>Free</i>	ASKES**)	ASTEK***)
(1)	(2)	(3)	(4)	(5)	(6)	(7)
1	Keranggan	-	1 170	-	33	-
2	Muncul	-	3 219	-	98	-
3	Kademangan	-	3 657	-	432	-
4	Setu	-	2 820	-	321	-
5	Babakan	-	2 435	-	134	-
6	Bakti Jaya	-	2 947	-	215	-
<b>Kecamatan Setu</b>		<b>-</b>	<b>4 117</b>	<b>-</b>	<b>1 233</b>	<b>-</b>

Sumber : Puskesmas Kecamatan Setu

Source : *Public Health Centre of Setu District*

Ket/Note :

\*) JPS-BK : Jaring Pengaman Sosial Kesehatan/*Social Safety Net for Health*

\*\*\*) ASKES : Asuransi Kesehatan/*Health Insurance*

\*\*\*\*) ASTEK : Asuransi Tenaga Kerja/*Employee Insurance*



**Table 4.2.6** Jumlah Keadaan Gizi Balita menurut Status dan Kelurahan/Kelurahan di Kecamatan Setu, 2013  
*Number Baby Nutrition by Status and Village in Setu District 2013*

No	Kelurahan <i>Special Village</i>	Sasaran <i>Target</i>	Ditimbang <i>Weighted</i>	Keadaan Gizi/ <i>Nutrition Situation</i>			
				Baik <i>Good</i>	Buruk <i>Poor</i>	Kurang <i>Pair</i>	Gizi lebih <i>Excellent</i>
(1)	(2)	(3)	(4)	(5)	(6)	(7)	(8)
1	Keranggan	191	165	191	3	7	183
2	Muncul	208	171	208	2	3	201
3	Kademangan	201	147	201	1	12	181
4	Setu	175	108	175	2	9	164
5	Babakan	121	78	121	1	6	114
6	Bakti Jaya	164	102	164	2	4	158
<b>Kecamatan Setu</b>		<b>1 062</b>	<b>771</b>	<b>1 062</b>	<b>18</b>	<b>41</b>	<b>1 059</b>

Sumber : Puskesmas Kecamatan Setu  
 Source : *Public Health Centre of Setu District*

**Tabel 4.2.7 Jumlah Kunjungan Ibu Hamil, Persalinan, dan Bayi Lahir di Puskesmas, 2013**

*Number of Visiting Pregnant Women, Giving Birth and Born Baby in Public Health Center 2013*

No.	Uraian / Explanation	2013
(1)	(2)	(3)
1.	Kunjungan Ibu Hamil <i>Visiting Pregnant Women</i>	2 451
2.	Persalinan <i>Giving Birth</i>	1 890
	- Normal/ <i>Normal</i>	1 743
	- Dengan Tindakan/ <i>by Cases</i>	147
3.	Bayi Lahir <i>Born Baby</i>	2 018
	- Hidup/ <i>Live</i>	1 336
	- Mati/ <i>Death</i>	5
<b>Kecamatan Setu</b>		<b>6 359</b>

Sumber : Puskesmas Kecamatan Setu

Source : *Public Health Centre of Setu District*

**Table 4.2.8 Jumlah Tenaga Medis and Non Medis di Puskesmas, Table 2013**

*Number of Medical Personnel, and Non Medical Personnel in Public Health Center, 2013*

No.	Uraian / Explanation	Th. 2013
(1)	(2)	(3)
1.	Tenaga Medis / <i>Medical Personnel</i>	
	- Dokter Spesialis/ <i>Doctor Specialist</i>	-
	- Dokter Umum/ <i>General Physician</i>	10
	- Dokter Gigi/ <i>Dentist</i>	3
	- Perawat/ <i>Nurse</i>	7
	- Bidan/ <i>Midwife</i>	20
	- Tenaga Lain/ <i>Others</i>	34
2.	Tenaga Non Medis / <i>Non Medical Personal</i>	9
<b>Kecamatan Setu</b>		<b>73</b>

Sumber : Puskesmas Kecamatan Setu

Source : *Public Health Centre of Setu District*

**Tabel 4.2.9** Jumlah Jiwa Penerima Kartu Sehat / Kartu Peserta Jamkesmas di Kecamatan Setu, 2013  
*Table* **Jumlah Jiwa Penerima Kartu Sehat / Kartu Peserta Jamkesmas di Kecamatan Setu, 2013**  
*Number of Person whom Jamkesmas Card in Setu District 2013*

No.	Kelurahan <i>Special Village</i>	Penerima Kartu Sehat	
		Jiwa <i>Person</i>	Persentase <i>Percentage</i>
(1)	(2)	(3)	(4)
1	Keranggan	1 047	23,04
2	Muncul	1 210	31,89
3	Kademangan	1 304	94,16
4	Setu	1 892	59,80
5	Babakan	717	28,01
6	Bakti Jaya	2 282	80,89
<b>Kecamatan Setu</b>		<b>8 452</b>	<b>317,79</b>

Sumber : Puskesmas Kecamatan Setu  
*Source : Public Health Centre of Setu District*

**Tabel 4.2.10 Kelurahan menurut Saluran Pembuangan Limbah Rumahtangga**  
*Table*  
*Special Village by Sewage System of Household Waste*  
 2014

No.	Kelurahan <i>Special Village</i>	Lancar <i>Smoothly</i>	Tergenang <i>Stagnant</i>	Tidak Ada <i>None</i>
(1)	(2)	(3)	(4)	(5)
1	Keranggan	√	-	-
2	Muncul	√	-	-
3	Kademangan	√	-	-
4	Setu	√	-	-
5	Babakan	√	-	-
6	Bakti Jaya	√	-	-

Sumber : Kantor Kelurahan/Kelurahan se-KecamatanSetu

Source : Village/ Special Village Office in Setu District

**Tabel 4.2.11 Sumber Air Untuk Mandi dan Cuci Penduduk di Kecamatan Setu, 2014**  
*Table*

*Water Resources for Daily Requirement and Consumption in Setu District*  
 2014

No.	Kelurahan <i>Special Village</i>	Untuk Mandi dan Cuci / <i>for Daily Requirement</i>				
		Ledeng/ <i>Plumbing</i>	Sumur/ Pompa <i>Well/ Pump</i>	Sungai/ <i>River</i>	Hujan/ <i>Rain</i>	Lainnya / <i>Others</i>
(1)	(2)	(3)	(4)	(5)	(6)	(7)
1	Keranggan	-	√	-	-	-
2	Muncul	-	√	-	-	-
3	Kademangan	-	√	-	-	-
4	Setu	-	√	-	-	-
5	Babakan	-	√	-	-	-
6	Bakti Jaya	-	√	-	-	-

Sumber : Kantor Kelurahan Kecamatan Setu

Source : *Special Village Setu District*

**Tabel 4.2.12 Keberadaan Kelurahan menurut Kondisi Air Tanah di Kecamatan Setu, 2014**  
*Table*  
*Number of Village by Inland Water Condition in Setu District*  
 2014

No.	Kelurahan <i>Special Village</i>	Air Tanah Payau <i>Salty Inland Water</i>			Tercemar Air Laut <i>Poluted Sea Water</i>	
		Seluruhnya <i>Completely</i>	Sebagian <i>Partly</i>	Tidak Ada <i>None</i>	Ya <i>Yes</i>	Tidak <i>No</i>
(1)	(2)	(3)	(4)	(5)	(6)	(7)
1	Keranggan	-	-	√	-	√
2	Muncul	-	-	√	-	√
3	Kademangan	-	-	√	-	√
4	Setu	-	-	√	-	√
5	Babakan	-	-	√	-	√
6	Bakti Jaya	-	-	√	-	√

Sumber : Kantor Kelurahan Kecamatan Setu

Source : *Special Village Setu District*

**Tabel 4.2.13**      **keberadaan Bangunan Rumah menurut Kualitas di**  
*Table*                      **Kecamatan Setu, 2014**  
*Percentage Home Building by Quality in Setu District,*  
*2014*

No.	Kelurahan <i>Special Village</i>	Air Tanah Payau <i>Salty Inland Water</i>		
		Permanen <i>Permanent</i>	Semi Permanen <i>Semi Permanent</i>	Tidak Permanen <i>Non Permanent</i>
(1)	(2)	(3)	(4)	(5)
1	Keranggan	√	-	-
2	Muncul	√	-	-
3	Kademangan	√	-	-
4	Setu	√	-	-
5	Babakan	√	-	-
6	Bakti Jaya	√	-	-

Sumber : Kantor Kelurahan Kecamatan Setu

Source : *Special Village Setu District*



**Tabel 4.2.14** Jenis Jamban Sebagian Besar Keluarga menurut Kelurahan di Kecamatan Setu, 2014  
*Table* **Kelurahan di Kecamatan Setu, 2014**  
*Type of Toilet Use by Majority of Household in Setu District 2014*

No.	Kelurahan <i>Special Village</i>	Jamban yang Digunakan <i>Toilet Use</i>			
		Sendiri <i>Private</i>	Bersama <i>Share</i>	Umum <i>Public</i>	Bukan Jamban <i>Non Toilet</i>
(1)	(2)	(3)	(4)	(5)	(6)
1	Keranggan	√	-	-	-
2	Muncul	√	-	-	-
3	Kademangan	√	-	-	-
4	Setu	√	-	-	-
5	Babakan	√	-	-	-
6	Bakti Jaya	√	-	-	-

Sumber : Kelurahan Kecamatan Setu

Source : *Special Village Setu District*

**Tabel 4.2.15 Keberadaan Bahan Bakar yang Digunakan Sebagian Besar Keluarga menurut Kelurahan di Kecamatan Setu, 2014**

*Fuel Use by Majority of Household in Setu District 2014*

No.	Kelurahan <i>Special Village</i>	Bahan Bakar yang Digunakan / <i>Fuel Use</i>			
		Gas Kota/LPG <i>Gas/LPG</i>	Minyak Tanah <i>Kerosene</i>	Kayu Bakar <i>Firewood</i>	Lainnya <i>Others</i>
(1)	(2)	(3)	(4)	(5)	(6)
1	Keranggan	√	-	-	-
2	Muncul	√	-	-	-
3	Kademangan	√	-	-	-
4	Setu	√	-	-	-
5	Babakan	√	-	-	-
6	Bakti Jaya	√	-	-	-

Sumber : Kelurahan Kecamatan Setu

Source : *Sp.Village Setu District*

**Tabel 4.3.1 Jumlah Petugas Keluarga Berencana di Kecamatan Setu, Table 2013**

*Number of Family Planning Personels in Setu District 2013*

No.	Kelurahan <i>Special Village</i>	Dokter <i>Doctor</i>	Bidan <i>Midwife</i>	Perawat <i>Nurse</i>	Jumlah <i>Total</i>
(1)	(2)	(3)	(4)	(5)	(6)
1	Keranggan	1	1	3	4
2	Muncul	2	4	2	8
3	Kademangan	4	10	3	17
4	Setu	2	6	4	4
5	Babakan	1	3	2	5
6	Bakti Jaya	2	2	4	8
<b>Kecamatan Setu</b>		<b>13</b>	<b>26</b>	<b>18</b>	<b>45</b>

Sumber : Puskesmas Kecamatan Setu

Source : *Public Health Centre of Setu District*

**Tabel 4.3.2 Banyaknya Sarana Pelayanan Kesehatan KB di Kecamatan Setu, 2013**  
*Table* **Banyaknya Sarana Pelayanan Kesehatan KB di Kecamatan Setu, 2013**  
*Number of Family Planning Personels in Setu District 2013*

No.	Kelurahan <i>Special Village</i>	Peserta KB baru	%	Peserta KB aktif	%
(1)	(2)	(3)	(4)	(5)	(6)
1	Keranggan	468	47,9	1 121	133,0
2	Muncul	341	19,1	846	71,6
3	Kademangan	723	23,3	1 561	53,6
4	Setu	451	19,9	1 058	72,6
5	Babakan	423	35,3	1 341	44,8
6	Bakti Jaya	411	32,7	1 503	45,6
<b>Kecamatan Setu</b>		<b>2 817</b>	<b>178,2</b>	<b>7430</b>	<b>421,2</b>

Sumber : Puskesmas Kecamatan Setu  
*Source : Public Health Centre of Setu District*

**Tabel 4.3.3 Banyaknya Peserta KB menurut Alat KB MJP yang Digunakan di Kecamatan Setu, 2013**  
*Number of Acceptors by Contraception Used in Setu District 2013*

No.	Kelurahan <i>Special Village</i>	Alat KB / <i>Contraception</i>				Jumlah MJP
		IUD	MOP	MOW	<i>Implant</i>	
(1)	(2)	(3)	(4)	(5)	(6)	(7)
1	Keranggan	16	0	0	32	44
2	Muncul	68	3	8	70	149
3	Kademangan	79	31	97	24	231
4	Setu	13	0	15	129	157
5	Babakan	17	0	31	82	130
6	Bakti Jaya	41	0	0	23	64
<b>Kecamatan Setu</b>		<b>234</b>	<b>34</b>	<b>131</b>	<b>360</b>	<b>779</b>

Sumber : Puskesmas Kecamatan Setu

Source : *Setu District Office*

**Tablel 4.3.4 Banyaknya Peserta KB menurut Alat KB Non MJP yang Digunakan di Kecamatan Setu, 2013**  
*Number of Acceptors by Contraception Used is non Long Term Method in Setu District 2013*

No.	Kelurahan <i>Special Village</i>	Alat KB / <i>Contraception</i>			Jumlah Non MJP <i>Total Non Long Term</i>
		Suntik <i>Injection</i>	Pil <i>Pil</i>	Kondom <i>Condom</i>	
(1)	(2)	(3)	(4)	(5)	(6)
1	Keranggan	958	281	105	1 344
2	Muncul	469	312	71	852
3	Kademangan	1 184	332	60	1 576
4	Setu	921	308	46	1 275
5	Babakan	1 356	302	37	1 695
6	Bakti Jaya	352	123	10	485
Kecamatan Setu		5 240	1 658	329	7 227

Sumber : Puskesmas Kecamatan Setu  
*Source : Public Health Centre of Setu District*

**Tabel 4.3.5 Jumlah PUS Peserta KB menurut Jalur Pelayanan  
Kecamatan Setu, 2013**

*Number of PUS Famil Planning Acceptor by Service in Setu District, 2013*

No.	Kelurahan <i>Special Village</i>	Jalur Pelayanan / <i>Service</i>		Jumlah <i>Total</i>
		Pemerintah <i>Government</i>	Swasta <i>Private</i>	
(1)	(2)	(3)	(4)	(5)
1	Keranggan	1	-	1
2	Muncul	-	2	2
3	Kademangan	-	4	4
4	Setu	1	2	3
5	Babakan	1	2	2
6	Bakti Jaya	1	3	4
<b>Kecamatan Setu</b>		<b>4</b>	<b>13</b>	<b>17</b>

Sumber : Kantor Kecamatan Setu

Source : Setu District Office

**Tabel 4.4.1 Banyaknya Fasilitas Peribadatan di Kecamatan Setu, 2013**  
*Table Number of Worship Facilities in Setu District, 2013*

No.	Kelurahan <i>Special Village</i>	Mesjid <i>Mosque</i>	Mushola <i>Small Mosque</i>	Gereja <i>Church</i>	Kelenteng	Vihara <i>Buddhist Monastery</i>
(1)	(2)	(3)	(4)	(5)	(6)	(7)
1	Keranggan	4	14	-	-	-
2	Muncul	3	11	-	-	-
3	Kademangan	5	16	-	-	-
4	Setu	7	8	1	-	1
5	Babakan	5	11	-	-	-
6	Bakti Jaya	8	12	1	-	1
<b>Kecamatan Setu</b>		<b>32</b>	<b>72</b>	<b>2</b>	<b>-</b>	<b>2</b>

Sumber : Kelurahan se-Kecamatan Setu  
*Source : Special Village Office in Setu District*



**Table 4.4.2 Jumlah Ulama, Mubaligh, Khotib, dan Guru Mengaji di Kecamatan Setu, 2013**

*Number of Religion Scholars, Preachers, Chotib, and Moslem Teacher in Setu District, 2013*

No.	Kelurahan <i>Special Village</i>	Ulama <i>Religion Scholars</i>	Mubaligh <i>Preacher</i>	Khotib <i>Chotib</i>	Guru Mengaji <i>Moslem Teacher</i>
(1)	(2)	(3)	(4)	(5)	(6)
1	Keranggan	4	5	9	68
2	Muncul	1	4	5	48
3	Kademangan	2	5	7	35
4	Setu	1	3	4	18
5	Babakan	1	5	6	21
6	Bakti Jaya	2	2	4	15
<b>Kecamatan Setu</b>		<b>11</b>	<b>24</b>	<b>35</b>	<b>205</b>

Sumber : Kantor Urusan Agama Kecamatan Setu

Source : *Religious Affairs of Setu District Office*

**Tabel 4.4.3 Jumlah Madrasah, Murid, dan Guru Aliyah Negeri di Kecamatan Setu, 2013**  
*Table Number of Aliyah Islamic Schools, Pupils, and Teachers in Setu District 2013*

No.	Kelurahan <i>Special Village</i>	Madrasah <i>Aliyah Islamic School</i>	Murid / <i>Pupils</i>			Guru <i>Teachers</i>
			L	P	Total	
(1)	(2)	(3)	(4)	(5)	(6)	(7)
1	Keranggan	-	-	-	-	-
2	Muncul	-	-	-	-	-
3	Kademangan	1	-	-	-	-
4	Setu	-	-	-	-	-
5	Babakan	-	-	-	-	-
6	Bakti Jaya	-	-	-	-	-
<b>Kecamatan Setu</b>		<b>1</b>	<b>-</b>	<b>-</b>	<b>-</b>	<b>-</b>

Sumber : Kantor Urusan Agama Kecamatan Setu  
 Source : *Religious Affairs of Setu District Office*

**Tabel 4.4.4 Jumlah Madrasah, Murid, dan Guru Ibtidaiyah Swasta di Kecamatan Setu, 2013**

*Number of Private Primary Islamic Schools, Pupils, and Teachers in Setu District, 2013*

No.	Kelurahan <i>Special Village</i>	Madrasah <i>Primary Islamic School</i>	Murid / Pupils			Guru <i>Teachers</i>
			L	P	Total	
(1)	(2)	(3)	(4)	(5)	(6)	(7)
1	Keranggan	1	-	-	-	-
2	Muncul	-	-	-	-	-
3	Kademangan	1	-	-	-	-
4	Setu	1	-	-	-	-
5	Babakan	-	-	-	-	-
6	Bakti Jaya	1	-	-	-	-
<b>Kecamatan Setu</b>		<b>4</b>	-	-	-	-

Sumber : Kantor Urusan Agama Kecamatan Setu

Source : *Religious Affairs of Setu District Office*

**Tabel 4.4.5 Jumlah Madrasah, Murid, dan Guru Tsanawiyah Swasta di Kecamatan Setu, 2013**  
*Table*

*Number of Private Tsanawiyah Islamic Schools, Pupils, and Teachers in Setu District, 2013*

No.	Kelurahan <i>Special Village</i>	Madrasah <i>Tsanawiyah</i> <i>Islamic</i> <i>School</i>	Murid / <i>Pupils</i>			Guru <i>Teachers</i>
			L	P	Total	
(1)	(2)	(3)	(4)	(5)	(6)	(7)
1	Keranggan	-	-	-	-	-
2	Muncul	-	-	-	-	-
3	Kademangan	1	-	-	-	-
4	Setu	-	-	-	-	-
5	Babakan	-	-	-	-	-
6	Bakti Jaya	-	-	-	-	-
<b>Kecamatan Setu</b>		<b>1</b>	-	-	-	-

Sumber : Kantor Urusan Agama Kecamatan Setu  
*Source : Religious Affairs of Setu District Office*

**Tabel 4.4.7 Jumlah Pondok Pesantren, Kiai, Ustad, dan Santri di Kecamatan Setu, 2013**

*Number of Islamic Boarding Schools, Venerated Islamic Scholar, Ustad, and Islamic Student in Setu District, 2013*

No.	Kelurahan <i>Special Village</i>	Ponpes <i>Islamic Boarding School</i>	Kiai <i>Venerated Islamic Scholar</i>	Ustad <i>Ustad</i>	Santri <i>Islamic Students</i>
(1)	(2)	(3)	(4)	(5)	(6)
1	Keranggan	1	4	9	67
2	Muncul	1	2	7	12
3	Kademangan	1	6	42	18
4	Setu	2	3	12	8
5	Babakan	-	-	7	-
6	Bakti Jaya	1	3	13	12
Kecamatan Setu		6	18	90	117

Sumber : Kantor Urusan Agama Kecamatan Setu

Source : *Religious Affairs of Setu District Office*

**Tabel 4.4.8 Banyaknya Pendidikan Keagamaan Non Formal di Kecamatan Setu, 2013**  
*Table* **Banyaknya Pendidikan Keagamaan Non Formal di Kecamatan Setu, 2013**  
*Number of Informal Religion Education in Setu District, 2013*

No.	Kelurahan <i>Special Village</i>	Pendidikan Al-Qur'an		Majlis Ta'lim
		TPA	RA	
(1)	(2)	(3)	(4)	(5)
1	Keranggan	2	1	3
2	Muncul	1	1	2
3	Kademangan	2	2	4
4	Setu	1	2	2
5	Babakan	1	1	2
6	Bakti Jaya	1	2	3
<b>Kecamatan Setu</b>		<b>8</b>	<b>9</b>	<b>16</b>

Sumber : Kantor Urusan Agama Kecamatan Setu  
*Source : Religious Affairs of Setu District Office*

**Table 4.4.9 Jumlah Jemaah Haji Kecamatan Setu dan Keadaan dari Tanah Suci, 2013**  
*Number of Pilgrim of Setu District and Information from Mecca, 2013*

No.	Kelurahan <i>Special Village</i>	Diberangkatkan <i>Departed</i>		Keadaan dari Tanah Suci <i>Information from Mecca</i>	
		Laki-laki <i>Man</i>	Perempuan <i>Woman</i>	Meninggal <i>Died</i>	Hidup <i>Live</i>
(1)	(2)	(3)	(4)	(5)	(6)
1	Kerangan	2	1	-	-
2	Muncul	4	2	-	-
3	Kademangan	4	4	-	-
4	Setu	4	5	-	-
5	Babakan	2	2	-	-
6	Bakti Jaya	3	1	-	-
<b>Kecamatan Setu</b>		<b>19</b>	<b>15</b>	-	-

Sumber : Kantor Urusan Agama Kecamatan Setu  
 Source : *Religious Affairs of Setu District Office*

**Tabel 4.4.10 Jumlah Nikah, Talak, Cerai, dan Rujuk di Kecamatan Setu, 2013**  
*Table*

*Number of Marriages, Divorced, Used Divorced, and Reconciliations in Setu District, 2013*

No	Kelurahan <i>Special Village</i>	Nikah <i>Marriages</i>	Talak <i>Divorced</i>	Cerai <i>Used Divorced</i>	Rujuk <i>Reconciliations</i>
(1)	(2)	(3)	(4)	(5)	(6)
1	Keranggan	19	3	2	1
2	Muncul	32	4	4	1
3	Kademangan	64	7	2	3
4	Setu	41	2	4	2
5	Babakan	38	4	2	3
6	Bakti Jaya	37	3	1	2
<b>Kecamatan Setu</b>		<b>231</b>	<b>23</b>	<b>15</b>	<b>12</b>

Sumber : Kantor Urusan Agama Kecamatan Setu  
 Source : *Religious Affairs of Setu District Office*



**Tabel 4.4.11 Jumlah Nikah menurut Wali dan Tempat di Kecamatan Setu, 2013**

*Number of Marriages by Wali and Place in Setu District, 2013*

No.	Kelurahan <i>Special Village</i>	Tempat Nikah / <i>Place</i>			Wali / Wali	
		Kantor <i>Office</i>	Bedolan <i>Request</i>		Nasab <i>Nasab</i>	Hakim <i>Haqam</i>
(1)	(2)	(3)	(4)		(5)	(6)
1	Keranggan	-	-	-	-	25
2	Muncul	-	-	-	-	41
3	Kademangan	-	-	-	-	76
4	Setu	-	-	-	-	49
5	Babakan	-	-	-	-	47
6	Bakti Jaya	-	-	-	-	43
<b>Kecamatan Setu</b>		<b>-</b>	<b>-</b>	<b>-</b>	<b>-</b>	<b>256</b>

Sumber : Kantor Urusan Agama Kecamatan Setu

Source : *Religious Affairs of Setu District Office*

**Tabel 4.4.12 Penduduk menurut Keyakinan Agama di Kecamatan Setu, 2013**  
*Table*

*Population by Religion in Setu District, 2013*

No.	Kelurahan <i>Special Village</i>	Islam <i>Moslem</i>	Katolik <i>Christ</i>	Protestan	Hindu <i>Hindi</i>	Budha <i>Budhist</i>
(1)	(2)	(3)	(4)	(5)	(6)	(7)
1	Keranggan	6 756	-	13	-	-
2	Muncul	7 840	71	54	11	7
3	Kademangan	9 092	31	113	22	66
4	Setu	7 684	27	44	7	3
5	Babakan	8 432	14	42	3	2
6	Bakti Jaya	7 984	40	123	0	0
<b>Kecamatan Setu</b>		<b>47 744</b>	<b>183</b>	<b>389</b>	<b>43</b>	<b>78</b>

Sumber : Kantor Urusan Agama Kecamatan Serpong

Source : *Religious Affairs of Serpong District Office*

**Tabel 4.5.1 Kegiatan Institusi Sosial menurut Kelurahan dan Jenis  
Table Institusi di Kecamatan Setu, 2013**

*Activity Social Institution by Village and Kind of Institution  
in Setu District 2013*

No.	Kelurahan <i>Special Village</i>	Karang taruna		Panti Asuhan <i>Orphanage</i>		Panti Jompo <i>Old Folk's Home</i>	
		Ada <i>Yes</i>	Tidak <i>No</i>	Ada <i>Yes</i>	Tidak <i>No</i>	Ada <i>Yes</i>	Tidak <i>No</i>
(1)	(2)	(3)	(4)	(5)	(6)	(7)	(8)
1	Keranggan	√	-	-	-	-	-
2	Muncul	√	-	-	-	-	-
3	Kademangan	√	-	-	-	-	-
4	Setu	√	-	-	-	-	-
5	Babakan	√	-	1	-	-	-
6	Bakti Jaya	√	-	-	-	1	-
<b>Kecamatan Setu</b>		√	-	<b>1</b>	-	<b>1</b>	-

Sumber : Kantor Kecamatan Setu

Source : Villages Setu District

Tabel / Table 4.5.1

Lanjutan Tabel  
Continued Table

No.	Kelurahan <i>Special Village</i>	PKK		Majlis Ta'lim, Pengajian		Kebaktian	
		Ada	Tidak	Ada	Tidak	Ada	Tidak
		Yes	No	Yes	No	Yes	No
(1)	(2)	(9)	(10)	(11)	(12)	(13)	(14)
1	Keranggan	√	-	√	-	-	-
2	Muncul	√	-	√	-	-	-
3	Kademangan	√	-	√	-	-	-
4	Setu	√	-	√	-	-	-
5	Babakan	√	-	√	-	√	-
6	Bakti Jaya	√	-	√	-	√	-

Sumber : Kantor Kecamatan Setu

Source : Villages Setu District

**Tabel 4.5.2 Keberadaan Fasilitas Olahraga di Kecamatan Setu, 2014**  
*Table The Existency of Sport Facility in Setu District, 2014*

No.	Kelurahan <i>Special Village</i>	Fasilitas, Lapangan Olahraga / <i>Sport Facilities, Field</i>					Kolam Renang <i>Swimming Pool</i>
		Sepak bola <i>Soccer</i>	Bola voli <i>Volley Ball</i>	Bulu tangkis <i>Badminton</i>	Basket <i>Basket Ball</i>	Tenis <i>Tennis</i>	
(1)	(2)	(3)	(4)	(5)	(6)	(7)	(8)
1	Keranggan	√	√	√	-	-	-
2	Muncul	√	√	√	-	-	-
3	Kademangan	√	√	√	-	-	-
4	Setu	√	√	√	-	-	-
5	Babakan	√	√	√	-	-	√
6	Bakti Jaya	√	√	√	-	-	-

Sumber : Kantor Kecamatan Setu

Source : Villages Setu District

**Tabel 4.5.3 Keberadaan Perkumpulan Olahraga di Kecamatan Setu, 2014**  
*Table The Excistency of Sport Clubs in Setu District, 2014*

No.	Kelurahan <i>Special Village</i>	Perkumpulan Olahraga / <i>Sport Clubs</i>				
		Sepakbola <i>Soccer</i>	Bolavoli <i>VolleyBall</i>	Bulutangkis <i>Badminton</i>	Tenis <i>Tennis</i>	Silat <i>Silat</i>
(1)	(2)	(3)	(4)	(5)	(6)	(7)
1	Keranggan	√	√	√	-	-
2	Muncul	√	√	√	-	-
3	Kademangan	√	√	√	-	-
4	Setu	√	√	√	-	-
5	Babakan	√	√	√	-	-
6	Bakti Jaya	√	√	√	-	-

Sumber : Kantor Kecamatan Setu  
*Source : Villages Setu District*

**Tabel 4.5.4 Banyaknya Jenis dan Kelompok Kesenian di Kecamatan Setu, 2013**  
*Table*

*Number of Art Clubs and Kind of Art in Setu District, 2013*

No.	Kelurahan <i>Special Village</i>	Musik <i>Music</i>	Tarian/ <i>Dances</i>	Teater <i>Theatre</i>	Pedalangan <i>Dalang</i>	Lainnya <i>Others</i>
(1)	(2)	(3)	(4)	(5)	(6)	(7)
1	Keranggan	-	-	-	-	-
2	Muncul	2	-	-	-	-
3	Kademangan	1	-	-	-	-
4	Setu	2	-	-	-	-
5	Babakan	1	-	-	-	-
6	Bakti Jaya	2	-	-	-	-
Kecamatan Setu		8	-	-	-	-

Sumber : Kantor Kecamatan Setu

Source : *Villages Setu District*

**Table 4.5.5 Jumlah Notaris, Lembaga Bantuan Hukum (LBH), dan Lembaga Swadaya Masyarakat (LSM) di Kecamatan Setu, 2013**

*Number of Notary Public, Legal Aid Service, and Non Government Organization in Setu District, 2013*

No.	Kelurahan <i>Special Village</i>	Notaris <i>Notary</i>	LBH <i>Legal Aid Service</i>	LSM <i>Non Government Organization</i>
(1)	(2)	(3)	(4)	(5)
1	Keranggan	-	-	1
2	Muncul	1	-	3
3	Kademangan	3	-	3
4	Setu	1	-	2
5	Babakan	1	-	2
6	Bakti Jaya	2	-	2
<b>Kecamatan Setu</b>		<b>8</b>	<b>-</b>	<b>13</b>

Sumber : Kantor Kecamatan Setu

Source : Villages Setu District



**Tabel 4.5.6 Keberadaan Pendidik dan Gugus Depan Pramuka di Kecamatan Setu, 2014**

*The Existency of Scout Trainer and Scout Groups in Setu District 2014*

No.	Kelurahan <i>Special Village</i>	Gugus Depan <i>Scout Clubs</i>	Pendidik Pramuka / <i>Scout Trainer</i>			
			Majelis	Andalan	Pembina	Jumlah
(1)	(2)	(3)	(4)	(5)	(6)	(7)
1	Keranggan	√	-	-	√	√
2	Muncul	√	-	-	√	√
3	Kademangan	√	-	-	√	√
4	Setu	√	-	-	√	√
5	Babakan	√	-	-	√	√
6	Bakti Jaya	√	-	-	√	√

Sumber : Kantor Kecamatan Setu

Source : *Villages Setu District*

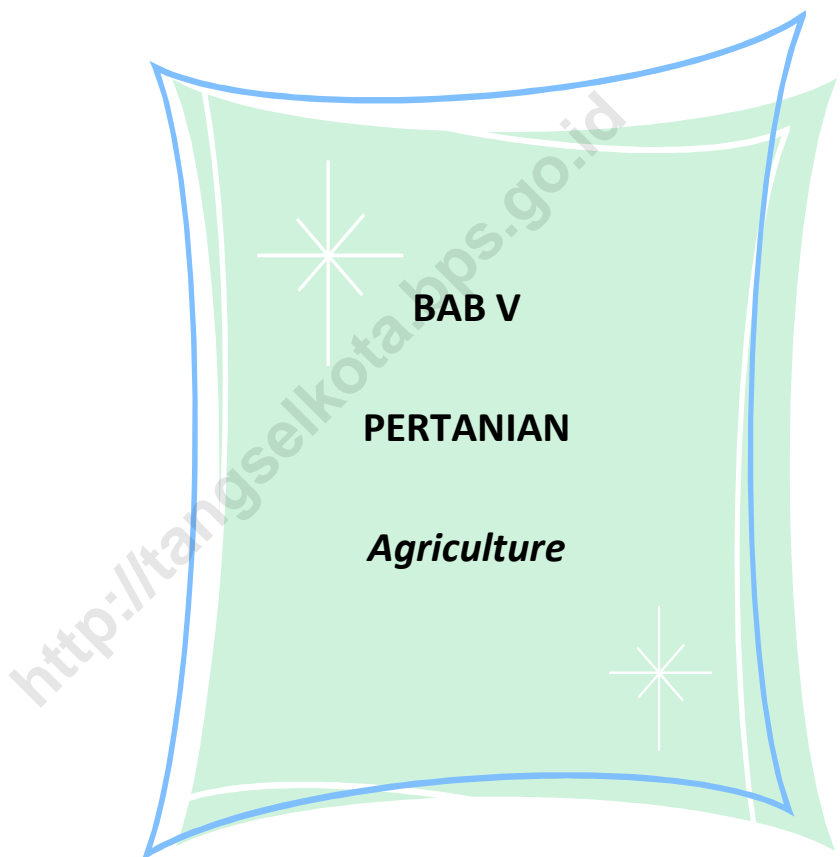
**Tabel 4.5.7 Jumlah Anggota Pramuka menurut Tingkat di Kecamatan Setu, 2014**

*Number of Scout Memberby Level in Setu District 2014*

No.	Kelurahan <i>Special Village</i>	Siaga	Penggalang	Penegak	Pandega	Jumlah
(1)	(2)	(3)	(4)	(5)	(6)	(7)
1	Keranggan	√	√	√	√	√
2	Muncul	√	√	√	√	√
3	Kademangan	√	√	√	√	√
4	Setu	√	√	√	√	√
5	Babakan	√	√	√	√	√
6	Bakti Jaya	√	√	√	√	√

Sumber : Kantor Kecamatan Setu

Source : *Villages Setu District*



**BAB V**

**PERTANIAN**

***Agriculture***



**Tabel 5.1.1** Persentase Luas Wilayah menurut Penggunaan di  
 Kecamatan Setu, 2013

*Percentage Region Area by Used in Setu District 2013*

No.	Kelurahan <i>Special Village</i>	Luas Lahan / <i>Region Area</i> (%)		
		Sawah/ <i>Paddy Field</i>	Darat/ <i>Dry Land</i>	Jumlah/ <i>Total</i>
(1)	(2)	(3)	(4)	(5)
1	Keranggan	0,60	4,62	5,22
2	Muncul	0,20	3,52	3,72
3	Kademangan	-	6,62	6,62
4	Setu	0,04	5,41	5,45
5	Babakan	0,13	3,57	3,70
6	Bakti Jaya	-	4,12	4,12
<b>Kecamatan Setu</b>		<b>1,46</b>	<b>27,37</b>	<b>28,83</b>

Sumber : BPS Kota Tangerang Selatan

Source : BPS-Statistic of Tangerang Selatan Municipality

**Tabel 5.1.2 Penggunaan Lahan Sawah menurut Jenis Pengairan di Kecamatan Setu, 2013**

*Utilization of Paddy Field by Type of Irrigation in Setu District 2013*

No.	Jenis Pengairan/ <i>Type of Irrigation</i>	Frekuensi Penanaman Padi Setahun/ <i>Frequency of Planting Paddy in a Year</i>		
		≥ 2 kali/ <i>Twice or More</i>	1 kali/ <i>Once</i>	Jumlah/ <i>Total</i>
(1)	(2)	(3)	(4)	(5)
1.	Pengairan Teknis <i>Technical Irrigation</i>	√	√	√
2.	Pengairan Setengah Teknis <i>Semi Technical Irrigation</i>	√	√	√
3.	Pengairan Sederhana PU <i>Non Technical Irrigation PU</i>	√	√	√
4.	Pengairan Non PU <i>Non PU Irrigation</i>	√	√	√
5.	Tadah Hujan <i>Rain Fed</i>	√	√	√
6.	Pasang Surut	-	-	-
7.	Lebak	-	-	-
8.	Polder dan lainnya <i>Folder and the Other</i>	-	-	-

Sumber : Balai Penyuluh Pertanian Kecamatan Setu

Source : *Agriculture Technical Assistance of Setu District*

**Tabel 5.1.3 Penggunaan Lahan Sawah Tadah Hujan menurut  
Kelurahan di Kecamatan Setu, 2013**

*Utilization of Paddy Field with Rain Fed by Village in Setu  
District, 2013*

No.	Kelurahan <i>Special Village</i>	Frek. Penanaman Padi Setahun/ <i>Frequency of Planting Paddy in a Year</i>		Sementara Tidak Digunakan/ <i>Temporary Not Use</i>	Jumlah/ <i>Total</i>
		≥ 2 kali/ <i>Twice or More</i>	1 kali/ <i>Once</i>		
(1)	(2)	(3)	(4)	(5)	(6)
1	Keranggan	2	-	-	2
2	Muncul	2	-	-	2
3	Kademangan	-	-	-	-
4	Setu	2	-	-	2
5	Babakan	2	-	-	2
6	Bakti Jaya	-	-	-	-
<b>Kecamatan Setu</b>		<b>8</b>	<b>-</b>	<b>-</b>	<b>8</b>

Sumber : Balai Penyuluh Pertanian Kecamatan Setu

Source : *Agriculture Technical Assistance of Setu District*

**Pertanian**

---

**Table 5.2.1 Luas Panen, Produksi, dan Produktifitas Padi Sawah menurut Kelurahan di Kecamatan Setu, 2013**

*Harvested Area, Production, and Productivity of Paddy by Village in Setu District, 2013*

No.	Kelurahan <i>Special Village</i>	Luas Panen <i>Harvested Area</i>	Produksi <i>Production (Ton)</i>	Produktifitas <i>Productivity (Ton/Ha)</i>
(1)	(2)	(3)	(4)	(5)
1	Keranggan	182	-	25
2	Muncul	368	-	2
3	Kademangan	-	-	-
4	Setu	352	-	3
5	Babakan	126	-	12
6	Bakti Jaya	-	-	-
<b>Kecamatan Setu</b>		<b>1 188</b>	<b>-</b>	<b>44</b>

Sumber : Balai Penyuluh Pertanian Kecamatan Setu

Source : *Agriculture Technical Assistance of Setu District*



**Tabel 5.3.1** Banyaknya Kelompok Tani Berdasarkan Kelas di  
 Kecamatan Setu, 2013  
*Number of Farmer Group by Class in Setu District 2013*

No.	Kelurahan <i>Special Village</i>	Kelas Kelompok Tani/ <i>Class of Farmer Group</i>				Jumlah
		Pemula	Lanjut	Madya	Utama	
(1)	(2)	(3)	(4)	(5)	(6)	(7)
1	Keranggan	-	2	-	-	2
2	Muncul	-	1	-	-	1
3	Kademangan	-	-	-	-	-
4	Setu	-	2	-	-	2
5	Babakan	-	1	-	-	1
6	Bakti Jaya	-	1	-	-	1
<b>Kecamatan Setu</b>		-	<b>7</b>	-	-	<b>7</b>

Sumber : Balai Penyuluh Pertanian Kecamatan Setu

Source : *Agriculture Technical Assistance of Setu District*

**Pertanian**

---

**Tabel 5.3.2 Jumlah Alat-alat Pertanian di Kecamatan Setu, 2013**

*Table Number of Farmer Group by Class in Setu District 2013*

No.	Uraian / Description	Keberadaan alat pertanian di kecamatan
(1)	(2)	(3)
1.	Traktor Pengolah Tanah Roda 2/ <i>Tractor (&lt; 15 PK)</i>	√
2.	Alat Pengendali Hama/ <i>Hand Sprayer</i>	√
3.	Banting Bertirai	√
4.	Alat Pemupukan Urea Tablet/ <i>Applicator Urea</i>	√
5.	Pompa Air/ <i>Water Pump 3 in</i>	√
6.	Sabit Bergerigi	√
7.	Mesin Perontok Padi/ <i>Power Thresher</i>	√

Sumber : Balai Penyuluh Pertanian Kecamatan Setu

Source : *Agriculture Technical Assistance of Setu District*

**Tabel 5.3.3 Jumlah Huelleur menurut Kelurahan di Kecamatan Setu, 2013**  
*Table* **2013**  
*Number of Rice Milling Unit by Village in Setu District 2013*

No.	Kelurahan/Kelurahan <i>Village/ Special Village</i>	Huelleur <i>Rice Milling Unit</i>
(1)	(2)	(3)
1	Keranggan	√
2	Muncul	√
3	Kademangan	-
4	Setu	√
5	Babakan	√
6	Bakti Jaya	-

Sumber : Balai Penyuluh Pertanian Kecamatan Setu  
*Source* : *Agriculture Technical Assistance of Setu District*

**Pertanian**

**Tabel 5.3.4 Populasi Ternak Besar/Kecil menurut Jenis Ternak di  
Kecamatan Setu, 2013**

*Number of Livestock by Kind in Setu District 2013*

No.	Jenis Ternak <i>Kind of Livestock</i>	Jantan <i>Male</i>	Betina <i>Female</i>	Jumlah <i>Total</i>
(1)	(2)	(3)	(4)	(5)
1.	Sapi Perah / <i>Milk Cow</i>	-	-	-
2.	Sapi Potong / <i>Cow</i>	189	56	245
3.	Kerbau / <i>Buffalo</i>	23	16	39
4.	Kambing / <i>Goat</i>	465	254	719
5.	Domba / <i>Sheep</i>	-	-	-
6.	Babi / <i>Pig</i>	-	-	-
7.	Kuda / <i>Horse</i>	-	-	-
<b>Kecamatan Setu</b>		<b>677</b>	<b>326</b>	<b>1 003</b>

Sumber : Mantri Peternakan Kecamatan Setu

Source : *Livestock Technical Staff of Setu District*



## **BAB VI**

# **INDUSTRI DAN PERDAGANGAN**

*Manufacture and Trade*



<http://tangselkotabps.go.id>



**Tabel 6.1.1 Jumlah Perusahaan Industri dan Tenaga Kerja di Kecamatan Setu, 2013**

*Number of Manufacturing Establishment and Employment in Setu District, 2013*

No.	Sub Sektor Industri <i>Industrial Sub Sector</i>	Perusahaan <i>Establishment</i>	Tenaga Kerja <i>Employee</i>
(1)	(2)	(3)	(4)
1.	Industri Makanan, Minuman, dan Tembakau <i>Food, Beverages, and Tobacco Industries</i>	82	√
2.	Industri Pakaian Jadi, Tekstil dan Barang dari Kulit <i>Wearing Apparel, Textile, and Leather Industries</i>	-	√
3.	Industri Kayu, Barang dari Kayu dan Perabot Rumahtangg <i>Wood Product, Wood, and Woody Home Appliance Industries</i>	6	√
4.	Industri Kertas, Barang dari Kertas, Percetakan, dan Penerbitan <i>Paper &amp; Paper Product, Printing, and Publishing Industries</i>	2	√
5.	Industri Kimia, Minyak Bumi, Batubara, Karet dan Plastik <i>Chemicals, Petroleum, Coal Rubber, and Plastic Industries</i>	2	√
6.	Industri Barang Galian Non Logam <i>Non Metallic Mineral Product Industries</i>	-	√
7.	Industri Logam Dasar / <i>Basic Metal Industries</i>		√
8.	Industri Barang dari Logam <i>Fabricated Metal Product Industries</i>	-	√
9.	Industri Pengolahan Lainnya <i>Other Manufacturing Industries</i>	18	√
<b>Kecamatan Setu</b>		<b>110</b>	√

Sumber : BPS Kota Tangerang Selatan

Source : BPS-Statistic of Tangerang Selatan Municipality

**Industri dan Perdagangan**

**Tabel 6.1.2** Jumlah Industri Kecil/Kerajinan Rumah tangga menurut Kelurahan di Kecamatan Setu, 2013  
*Table* Jumlah of Small/Home Industry by Village in Setu District, 2013

No.	Kelurahan <i>Special Village</i>	Jenis Industri / <i>Kinds of Industries</i>					
		Kulit <i>Leather</i>	Kayu <i>Wood</i>	Anyaman <i>Handcraft</i>	Kain <i>Clothcraft</i>	Makanan <i>Food</i>	Lainnya <i>Other</i>
(1)	(2)	(3)	(4)	(5)	(6)	(7)	(8)
1	Keranggan	-	√	-	-	75	-
2	Muncul	-	√	-	-	4	-
3	Kademangan	-	√	-	-	-	8
4	Setu	-	√	-	-	-	6
5	Babakan	-	√	1	-	1	3
6	Bakti Jaya	-	√	-	-	2	1
<b>Kecamatan Setu</b>		-	√	<b>1</b>	-	<b>82</b>	<b>18</b>

Sumber : Kantor Kecamatan Setu  
 Source : Village Setu District



**Tabel 6.2.1 Jumlah Bank, Koperasi dan Hotel menurut Kelurahan di Kecamatan Setu, 2013**

*Number of Bank, Cooperative, and Hotel by Village in Setu District 2013*

No	Kelurahan <i>Special Village</i>	Hotel, Penginapan <i>Hotel, Motel</i>	Bank <i>Bank</i>	BPR	Koperasi Unit Kelurahan <i>an (KUD)</i>	Koperasi Non KUD
(1)	(2)	(3)	(4)	(5)	(6)	(7)
1	Keranggan	-	-	-	1	-
2	Muncul	-	1	1	3	-
3	Kademangan	-	-	-	1	-
4	Setu	1	2	-	4	-
5	Babakan	-	-	-	1	-
6	Bakti Jaya	-	-	-	1	-
<b>Kecamatan Setu</b>		<b>1</b>	<b>3</b>	<b>1</b>	<b>11</b>	<b>-</b>

Sumber : Kantor Kecamatan Setu

Source : Village Setu Distric

**Tabel 6.2.2 Jumlah Sarana Perdagangan menurut Kelurahan di Kecamatan Setu, 2013**

*Number of Trading Facilityl by Village in Setu District 2013*

No	Kelurahan <i>Special Village</i>	Pasar Permanen Semi Permanen <i>Traditional Market</i>	Pasar Tanpa Bangunan <i>Outdoor Market</i>	Kelompok Pertokoan Ruko <i>Stores</i>
(1)	(2)	(3)	(4)	(5)
1	Keranggan	-	√	-
2	Muncul	-	√	√
3	Kademangan	-	√	√
4	Setu	-	√	√
5	Babakan	1	√	√
6	Bakti Jaya	-	√	√
<b>Kecamatan Setu</b>		1	√	√

Sumber : Kantor Kecamatan Setu

Source : *Village Setu Distric*

**Tabel 6.2.3 Jumlah Sarana Kegiatan Ekonomi Lainnya menurut Kelurahan di Kecamatan Setu, 2013**

*Number of Other Economic Facility by Village in Setu District*

No.	Kelurahan <i>Special Village</i>	Bengkel Kendaraan Bermotor <i>Automotif Service</i>	Bengkel Elektronik <i>Electronic Service</i>	Usaha Photo copy <i>Foto Copy Centre</i>	Agen Perjalanan Wisata <i>Travel Agent</i>
(1)	(2)	(3)	(4)	(5)	(6)
1	Keranggan	6	-	-	-
2	Muncul	16	3	4	-
3	Kademangan	37	7	13	-
4	Setu	14	4	6	1
5	Babakan	11	4	3	-
6	Bakti Jaya	23	3	3	-
<b>Kecamatan Setu</b>		<b>107</b>	<b>21</b>	<b>29</b>	<b>1</b>

Sumber : Kantor Kecamatan Setu

Source : *Village Setu Distric*

**Tabel / Table 6.2.3**  
**Lanjutan Tabel**  
*Continued Table*

No.	Kelurahan <i>Special Village</i>	Pangkas Rambut <i>Haircut</i>	Salon Kecantikan <i>Beauty Salon</i>	Bengkel Las <i>Weld Service</i>	Sewa Alat Pesta <i>Rental Party Equipment</i>
(1)	(2)	(7)	(8)	(9)	(10)
1	Keranggan	2	-	7	3
2	Muncul	5	3	11	5
3	Kademangan	6	4	17	6
4	Setu	5	2	14	5
5	Babakan	3	1	8	3
6	Bakti Jaya	5	3	6	4
<b>Kecamatan Setu</b>		<b>26</b>	<b>13</b>	<b>63</b>	<b>26</b>

Sumber : Kantor Kecamatan Setu

Source : *Village Setu Distric*

**Tabel 6.2.4** Realisasi Penerimaan Pajak Bumi dan Bangunan (PBB)  
di Kecamatan Setu, 2014

Table

*Actual Receipts Tax (PBB) in Setu District , 2014*

No.	Kelurahan <i>Special Village</i>	Target <i>Target (000 Rp)</i>	Realisasi <i>Realization (000 Rp)</i>	Realisasi SPPT
(1)	(2)	(3)	(4)	(5)
1	Keranggan	NA	NA	NA
2	Muncul	NA	NA	NA
3	Kademangan	NA	NA	NA
4	Setu	NA	NA	NA
5	Babakan	NA	NA	NA
6	Bakti Jaya	NA	NA	NA
<b>Kecamatan Setu</b>		NA	NA	NA

Sumber : Kantor Kecamatan Setu

Source : *Setu Distric Office*

**Tabel 6.2.5 Jumlah Keluarga yang Menggunakan Listrik dan Telepon di Kecamatan Setu, 2013**

*Number of Household who Use Electricity and Telephone in Setu District 2013*

No.	Kelurahan <i>Special Village</i>	Listrik PLN <i>State Electricity Enterprise</i>	Listrik %
(1)	(2)	(3)	(4)
1	Keranggan	1 348	90,42
2	Muncul	2 249	98,62
3	Kademangan	6 055	93,21
4	Setu	3 787	92,72
5	Babakan	2 148	85,14
6	Bakti Jaya	3 804	92,95
<b>Kecamatan Setu</b>		<b>19 390</b>	<b>19 390</b>

Sumber : Kantor Kecamatan Setu

Source : *Village Setu Distric*

**Tabel 6.2.6 Jumlah Keluarga yang Menggunakan Telepon di Kecamatan Setu, 2013**

*Table*

*Number of Household who Use Electricity and Telephone in Setu District 2013*

No.	Kelurahan <i>Special Village</i>	Pelanggan Telepon Kabel <i>Telephone Customer</i>	Pelanggan Telepon Seluler %
(1)	(2)	(3)	(4)
1	Keranggan	5	0,69
2	Muncul	63	10,08
3	Kademangan	1 200	43,47
4	Setu	24	21,71
5	Babakan	35	24,45
6	Bakti Jaya	197	32,55
<b>Kecamatan Setu</b>		<b>1 524</b>	<b>21,59</b>

Sumber : Kantor Kecamatan Setu

Source : *Village Setu Distric*

**Tabel 6.2.7 Keberadaan Keluarga yang Menggunakan Telepon di  
Kecamatan Setu, 2013**

*Number of Household who Use Electricity and Telephone  
in Setu District 2013*

No.	Kelurahan <i>Special Village</i>	Pelanggan Telepon Seluler <i>Telephone Customer</i>	Pelanggan Telepon Seluler % (4)
(1)	(2)	(3)	(4)
1	Keranggan	√	√
2	Muncul	√	√
3	Kademangan	√	√
4	Setu	√	√
5	Babakan	√	√
6	Bakti Jaya	√	√

Sumber : Kantor Kecamatan Setu

Source : *Village Office of Setu Distric*





## **BAB VII**

### **PERHUBUNGAN DAN KOMUNIKASI**

*Transportation  
and Communication*



<http://kangselkota.lps.go.id>



**Tabel 7.1**  
*Table*

**Keberadaan menurut Sarana Lalulintas Utama, Jenis Jalan  
Utama Serta Kapasitas Jalan di Kecamatan Setu, 2013**  
*Number Main Traffic Means, Kind of Main Street and Capacity of  
Main Street in Setu District 2013*

No	Kelurahan <i>Special Village</i>	Air <i>Water</i>	Darat / Land			Dapat Dilalui Roda 4	
			Aspal <i>Asphalt</i>	Diperkeras <i>Harden</i>	Tanah <i>Land</i>	Ya <i>Yes</i>	Tidak <i>No</i>
(1)	(2)	(3)	(4)	(5)	(6)	(7)	(8)
1	Keranggan	-	√	√	-	√	-
2	Muncul	-	√	√	-	√	-
3	Kademangan	-	√	√	-	√	-
4	Setu	-	√	√	-	√	-
5	Babakan	-	√	√	-	√	-
6	Bakti Jaya	-	√	√	-	√	-

Sumber : Kantor Kecamatan Setu

Source : Village Setu Distric

Kode 1 : berarti "Ya" dan Kode - : berarti "Tidak"

Code 1: means "Yes" and Code - : means "No"

**Tabel 7.2** Jumlah Kelurahan menurut Jenis Angkutan Umum di Kecamatan Setu, 2013  
*Table* Number of Villages by Kind of Public Transportation in Setu District 2013

No	Kelurahan <i>Special Village</i>	Ojek Sepeda <i>Bicycle</i>	Ojek Motor <i>Motor Cycle</i>	Kendaraan <i>Vehicle</i>		Perahu Motor <i>Motor Ship</i>	Kaal Mot or <i>Mot or Boat</i>	Lainn ya <i>Other</i>
				Roda 3 3 <i>Wheels</i>	Roda 4 4 <i>Wheels</i>			
(1)	(2)	(3)	(4)	(5)	(6)	(7)	(8)	(9)
1	Keranggan	-	√	-	√	-	-	-
2	Muncul	-	√	-	√	-	-	-
3	Kademan gan	-	√	-	√	-	-	-
4	Setu	-	√	-	√	-	-	-
5	Babakan	-	√	-	√	-	-	-
6	Bakti Jaya	-	√	-	√	-	-	-

Sumber : Kantor Kecamatan Setu

Source : Village Setu Distric

Kode 1 : berarti "Ya" dan Kode - : berarti "Tidak"

Code 1: means "Yes" and Code - : means "No"

**Tabel 7.3 Banyaknya Fasilitas Komunikasi di Kecamatan Setu, 2013**  
*Table Number of Communication Facility in Setu District 2013*

No	Kelurahan <i>Special Village</i>	Kantor Pos <i>Pos Office</i>	Telepon Umum <i>Public Phone</i>	Wartel <i>Phone Stall</i>	Warnet <i>Internet Stall</i>
(1)	(2)	(3)	(4)	(5)	(6)
1	Keranggan	-	-	-	2
2	Muncul	1	-	-	6
3	Kademangan	-	-	-	43
4	Setu	2	-	-	14
5	Babakan	-	-	-	8
6	Bakti Jaya	-	-	-	36
<b>Kecamatan Setu</b>		<b>3</b>	<b>-</b>	<b>-</b>	<b>109</b>

Sumber : Kantor Kecamatan Setu  
*Source : Village Setu Distric*

# DATA

## MENCERDASKAN BANGSA

Kecamatan Setu Dalam Angka 2015 merupakan publikasi rutin yang diterbitkan BPS Kota Tangerang Selatan setiap tahun. Publikasi ini memuat beragam informasi data statistik dari berbagai sektor kegiatan pembangunan di wilayah Kecamatan Setu selama tahun 2014.



**Badan Pusat Statistik Kota Tangerang Selatan**

Jl. Raya Pahlawan Seribu - Puspitek Kec. Setu, TANGERANG SELATAN - BANTEN

Telp/Fax: (021) 75791502, E-mail: [bps3674@bps.go.id](mailto:bps3674@bps.go.id)