



KECAMATAN SUBAH DALAM ANGKA 2012

DATA
MENCERDASKAN BANGSA



BADAN PUSAT STATISTIK KABUPATEN SAMBAS
Jalan Pembangunan Sambas
Telp./Fax (0562) 392817
email: bps6101@bps.go.id



**BADAN PUSAT STATISTIK
KABUPATEN SAMBAS**



**KECAMATAN SUBAH
DALAM ANGKA
2012**

<http://sambaskab.bps.go.id>

**KOORDINATOR STATISTIK KECAMATAN SUBAH
BADAN PUSAT STATISTIK
KABUPATEN SAMBAS**

KECAMATAN SUBAH DALAM ANGKA 2012

Katalog BPS : 1102001.6101.041

Ukuran Buku : 17 cm x 21,59 cm

Jumlah Halaman : 80 Halaman

Naskah :

Badan Pusat Statistik Kabupaten Sambas

Penyunting :

Seksi Integrasi, Pengolahan dan Diseminasi

Gambar :

Seksi Integrasi, Pengolahan dan Diseminasi

Diterbitkan oleh :

Badan Pusat Statistik Kabupaten Sambas

Boleh dikutip dengan menyebutkan sumbernya

PEMERINTAH KABUPATEN SAMBAS
KECAMATAN SUBAH

KATA SAMBUTAN

Terbitnya Publikasi Kecamatan Subah Dalam Angka Tahun 2012 patut kita sambut gembira, karena dalam publikasi ini disajikan berbagai data/informasi yang memberikan gambaran mengenai hasil-hasil pelaksanaan pembangunan di berbagai sektor.

Diharapkan data tersebut dapat dimanfaatkan seoptimal mungkin baik oleh pihak pemerintah maupun swasta terutama sebagai dasar perencanaan pembangunan yang akan datang.

Kami berharap kiranya Koordinator Statistik Kecamatan dapat meneruskan penerbitan publikasi ini secara berkesinambungan dan kepada berbagai pihak agar tetap membantu memberikan data/informasi demi perbaikan publikasi dimasa yang akan datang.

Subah, Oktober 2012
Plt. Camat Subah

Drs.Barjono

KATA PENGANTAR

Kecamatan Subah Dalam Angka 2012 adalah publikasi ke-10 yang pernah diterbitkan.

Penerbitan publikasi ini semata-mata untuk memberikan suatu gambaran tentang keadaan geografi, penduduk serta keadaan sosial dan ekonomi di daerah ini.

Data yang disajikan dalam publikasi ini tidak jauh berbeda dengan penerbitan sebelumnya, dan secara umum memuat data primer hasil survei BPS serta data sekunder yang dihimpun dari dinas/instansi baik di tingkat kecamatan maupun kabupaten.

Untuk penerbitan selanjutnya kami tetap mengharapkan adanya saran dari berbagai pihak. Selanjutnya kami mengucapkan terima kasih kepada Camat dan jajarannya di wilayah Kecamatan Subah serta Bappeda Kabupaten Sambas dan Badan Pusat Statistik Kabupaten Sambas yang telah membantu terbitnya publikasi ini.

Semoga publikasi ini bermanfaat bagi kita semua.

Subah, Oktober 2012

Tim Penyusun

DAFTAR ISI

Kata Sambutan Camat Subah	iii	
Kata Pengantar	iv	
Daftar Isi	v	
Daftar Tabel	vi	
Daftar Grafik	x	
BAB I	Geografi	1
BAB II	Pemerintahan	10
BAB III	Penduduk dan Angkatan Kerja	20
BAB IV	Sosial	28
BAB V	Pertanian	48
BAB VI	Industri Perdagangan dan Energi	58
BAB VII	Transportasi dan Komunikasi	66

Daftar Tabel

Halaman

BAB 1. Geografi

1.1.	Letak Geografi Kecamatan Subah Menurut Garis Lintang Dan Bujur	4
1.2.	Batas Administrasi Kecamatan Subah	4
1.3.	Luas Wilayah Kecamatan Subah	5
1.4.	Luas Wilayah Kecamatan Subah menurut Jenis Tanah	6
1.5.	Luas Wilayah Kecamatan Subah menurut tektur tanah	7
1.6.	Luas Wilayah Kecamatan Subah menurut Daerah tergenang	8
1.7.	Penggunaan lahan di Kecamatan Subah	9

BAB 2. Pemerintahan

2.1.	Nama-Nama Camat Yang Pernah/Masih Menjabat di Kecamatan Subah	13
2.2.	Nama-nama Perangkat Kecamatan yang Masih Menjabat di Kecamatan Subah, 2011	14
2.3.	Banyaknya Pegawai di Kecamatan Menurut Jenis Kelamin dan Golongan di Kecamatan Subah, 2011	15
2.4.	Nama-nama Kepala Desa di Kecamatan Subah, 2011	16
2.5.	Banyaknya Dusun, Rukun Warga dan Rukun Tetangga di Kecamatan Subah, 2011	17
2.6.	Banyaknya Dusun di Kecamatan Subah, 2011	18

BAB 3 Penduduk dan Angkatan Kerja

3.1.	Penduduk Kecamatan Subah Menurut Jenis Kelamin, 2011	23
3.2.	Penduduk Kecamatan Subah Menurut Jenis Kelamin dan Sex Ratio, 2011	24

3.3.	Kepadatan Penduduk Kecamatan Subah, 2011	25
3.4.	Penduduk Kecamatan Subah Menurut Golongan Umur dan Jenis Kelamin, 2011	26
3.5.	Penduduk Berumur 10 Tahun ke Atas Menurut Golongan Umur dan Jenis Kelamin, 2011	27
BAB 4. Sosial		
4.1.	Banyaknya Sekolah Menurut Tingkat Pendidikan di Kecamatan Subah, 2011	32
4.2.	Banyaknya Sekolah Taman Kanak-kanak (TK), Guru, dan Murid,2011	33
4.3.	Banyaknya Sekolah Dasar (SD), Guru Dan Murid di Kecamatan Subah, 2011	34
4.4.	Banyaknya Sekolah Lanjutan Tingkat Pertama (SLTP), Guru dan Murid di Kecamatan Subah, 2011	35
4.5.	Banyaknya Sekolah Lanjutan Tingkat Atas (SLTA), Guru dan Murid di Kecamatan Subah, 2011	36
4.6.	Banyaknya Fasilitas Kesehatan Menurut Desa di Kecamatan Subah, 2011	37
4.7.	Banyaknya Tenaga Kesehatan di Kecamatan Subah, 2011	38
4.8.	Realisasi Kegiatan Imunisasi Menurut Jenisnya di Kecamatan Subah, 2011	39
4.9.	Banyaknya Keluarga Sejahtera di Kecamatan Subah, 2011	40
4.10.	Banyaknya Sarana Pelayanan KB Nasional di Kecamatan Subah, 2011	41
4.11.	Banyaknya Akseptor KB Baru dan KB Aktif di Kecamatan Subah, tahun 2010-2011	42
4.12.	Target Realisasi Pencapaian Akseptor KB baru Tahun 2011	43
4.13.	Perbandingan peseta KB aktif terhadap Pasangan Usia Subur di kecamatan Subah Tahun 2011	43
4.14.	Banyaknya Rumah Ibadah Menurut Jenis Agama di Kecamatan Subah, 2011	44

4.15.	Banyaknya Nikah, Talak, Cerai dan rujuk di Kecamatan Subah, 2011	45
4.16.	Banyaknya Penerima/ Penyalur Zakat Fitrah di Kecamatan Subah, 2011	45
4.17..	Banyaknya Jemaah Haji menurut Jenis Kelamin di Kecamatan Subah Tahun 2011	46
4.18.	Banyaknya Hewan Kurban menurut Jenisnya tahun 2011 di Kecamatan Subah	46
4.19.	Banyaknya Penyandang cacat, Tuna Susila, Bekas Narapidana dan anak nakal di Kecamatan Subah tahun 2011	47

BAB 5. Pertanian

5.1.	Penggunaan Lahan Sawah Menurut Jenisnya di Kecamatan Subah, 2011	52
5.2.	Penggunaan Lahan Bukan Sawah Menurut Jenisnya di Kecamatan Subah, 2011	53
5.3.	Penggunaan lahan Bukan Pertanian menurut jenisnya di kecamatan Subah 2010 - 2011	53
5.4.	Luas Panen, Rata-Rata Produksi dan Produksi Padi dan Palawija di Kecamatan Subah, 2011	54
5.5.	Luas Tanaman dan Produksi Perkebunan Menurut Jenisnya di Kecamatan Subah, 2011	55
5.6.	Populasi Ternak Menurut Jenis Ternak di Kecamatan Subah, 2010-2011	56
5.7.	Banyaknya Pematangan Ternak Menurut jenis ternak di Kecamatan Subah, 2011	57

BAB 6. Industri, Perdagangan dan Energi

6.1.	Banyaknya Perusahaan / Usaha Industri Kecil Formal di Kecamatan Subah, 2002 – 2011	61
6.2.	Banyaknya Industri Kecil/ Kerajinan Rumah Tangga Menurut Jenis Usaha di Kecamatan Subah, 2011	62
6.3.	Banyaknya Koperasi Menurut Jenisnya di Kecamatan Subah, 2011	64
6.4.	Banyaknya Produksi dan Penjualan Listrik Di PLN Ranting Balai Gemuruh,	65

2010 – 2011

- 6.5. Banyaknya Pelanggan Listrik PLN Menurut Golongan Pelanggan di PLN Ranting Balai Gemuruh, 2010 –2011 65

BAB 7. Transportasi dan Komunikasi

- 7.1. Banyaknya Kendaraan Bermotor Menurut Jenisnya di Kecamatan Subah, 2011 69

- 7.2. Jarak Antara Desa dengan kecamatan dan Kabupaten melalui Darat (Km) 70

Daftar Grafik

	Halaman
Grafik 1. Luas Wilayah Kecamatan Subah	3
Grafik 2. Banyaknya Dusun,RW dan RT di Kecamatan Subah	12
Grafik 3. Jumlah Penduduk Kecamatan Subah menurut Jenis Kelamin	22
Grafik 4. Banyaknya Sekolah Menurut Tingkat Pendidikan 2011	31
Grafik 5. Luas Panen masing masing komoditi Tahun 2011 (Ha)	50
Grafik 6. Luas tanam dan Produksi Perkebunan menurut Jenisnya 2011	51
Grafik 7. Banyaknya Pelanggan Listrik PLN menurut golongan pengguna dikecamatan Subah 2011	60
Grafik 8. Jarak Desa Ke Kecamatan dan Kabupaten	68

1

Geografi

<http://sckab.bps.go.id>

1.1. Letak Wilayah

Kecamatan Subah terletak diantara 1°00'29"Lintang Utara serta 1°24'44" Lintang Utara dan 109°15'11" Bujur Timur serta 109°33' 07" Bujur Timur.

Secara administratif, batas wilayah Kecamatan Subah adalah:

- Utara : Kec. Sejangkung
- Selatan : Kab. Bengkayang
- Barat : Kec. Sambas
- Timur : Kab. Bengkayang

1.2. Luas Wilayah

Luas Kecamatan Subah adalah 644,55 km² atau sekitar 10,08 persen dari luas wilayah Kabupaten Sambas.

Kecamatan Subah terdiri dari 10 Desa ditambah 1 UPT. XXXVI Karaban. Desa terluas adalah Desa Balai Gemuruh dengan luas 124,8 km² atau 19,36 persen dari luas Kecamatan Subah, sedangkan untuk desa terkecil adalah Desa UPT XXXVI Karaban Jaya dengan luas 11,53 km² atau 1,79 persen dari luas Kecamatan Subah.

Grafik 1. Luas Wilayah Kecamatan Subah

TABEL : 1.1.
LETAK GEOGRAFI KECAMATAN SUBAH
MENURUT GARIS LINTANG DAN BUJUR

Letak geografi	Keterangan
[1]	[2]
Lintang	1 ⁰ 00 ¹ 29" - 1 ⁰ 24 ¹ 44"
Bujur	109 ⁰ 15 ¹ 11" - 109 ⁰ 33 ¹ 07"

TABEL : 1.2.
BATAS ADMINISTRASI KECAMATAN SUBAH

Letak administrative	Berbatasan Dengan
[1]	[2]
Sebelah Utara	Kecamatan Sejangkung
Sebelah Selatan	Kabupaten Bengkayang
Sebelah Timur	Kabupaten Bengkayang
Sebelah Barat	Kecamatan Sambas

Sumber/Source : BPN Kabupaten Sambas

TABEL : 1.3.
LUAS WILAYAH KECAMATAN SUBAH

No.	Desa/Kelurahan	Luas (Km ²)	Persentase terhadap Luas Kecamatan (%)
[1]	[2]	[3]	[4]
1.	Tebuah Elok	94,35	14,64
2.	UPT XXXIV Mensade	13,99	2,17
3.	Sei Sapak	110,64	17,17
4.	Sempurna	19,87	3,08
5.	Bukit Mulya	19,25	2,99
6.	Sei Deden	20,25	3,14
7.	Sabung	102,76	15,94
8.	Mukti Raharja	13,25	2,06
9.	Keraban Jaya	11,53	1,79
10.	Balai Gemuruh	124,8	19,36
11.	Madak	113,86	17,67
Kecamatan Subah		644,55	100,00

Sumber : BPN Kabupaten Sambas

TABEL : 1.4.
LUAS WILAYAH KECAMATAN SUBAH MENURUT JENIS TANAH

Jenis tanah	Luas (Km2)
[1]	[2]
Organosol	5.729
Allvial	12.750
Podsal	5.055
Latasol	4.325
PMK	36.596

Sumber : BPN Kabupaten Sambas

TABEL : 1.5.
LUAS WILAYAH KECAMATAN SUBAH MENURUT TEKSTUR TANAH

Jenis Tekstur Tanah	Luas (Km2)
[1]	[2]
Halus	40.080
Sedang	18.984
Kasar	1.066
Gambut	4.325
Rawa	-
Lainnya	-

Sumber : BPN Kabupaten Sambas

TABEL : 1.6.
LUAS WILAYAH KECAMATAN SUBAH MENURUT DAERAH TERGENANG

Jenis nya [1]	Luas daerah (Ha) [2]
Tergenang	40.470
Tidak Tergenang Porous	340
Tidak Tergenang Tidak Porous	23.645
Luas Daerah	64.455

Sumber : BPN Kabupaten Sambas

TABEL : 1.7.
LUAS WILAYAH KECAMATAN SUBAH MENURUT JENIS PENGGUNAANNYA
TAHUN 2011

No.	Jenis nya	Luas daerah (Ha)	Persentase
[1]	[2]	[3]	[4]
1.	Pekarangan	4.303	6,68
2.	Tegal/Kebun	3.846	5,97
3.	Ladang/Huma	7.661	11,88
4.	Padang Rumput	-	
5.	Perkebunan	27.718	43,00
6.	Hutan Rakyat	4.300	6,67
7.	Tambak	-	
8.	Kolam/tebat/Empang	11	0,02
9.	Rawa-rawa	-	
10.	Sawah	2.342	3,63
11.	Lain-lainnya	4.053	6,29
12.	Sementara tidak diusahakan	10.221	15,86
Luas Kecamatan		64.455	100,00

2

Pemerintahan

<http://www.kab.bps.go.id>

2.1. Perangkat Kecamatan

Di tahun 2011 ini tidak mengalami perubahan sama sekali untuk nama-nama perangkat kecamatan yang masih menjabat di Kecamatan Subah.

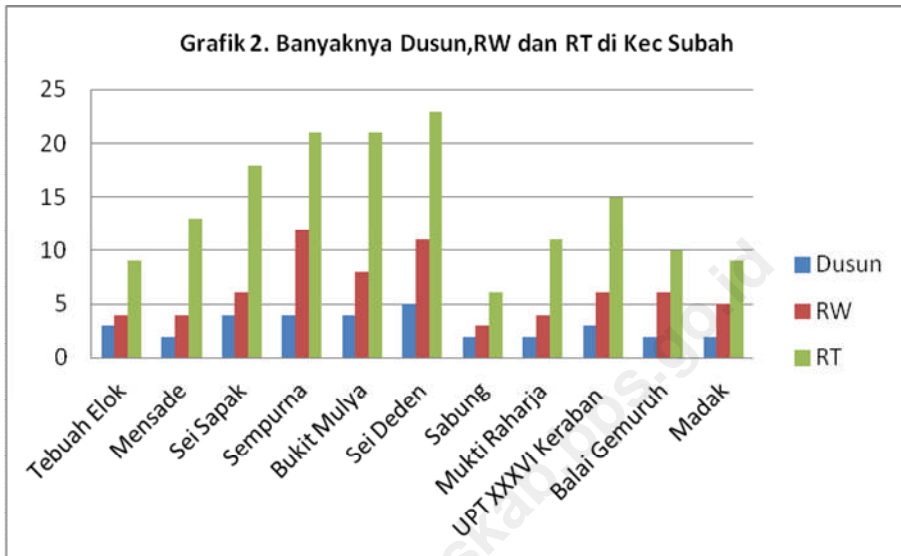
persen golongan II, dan 41,67 persen golongan III dan 8,33 persen golongan IV

2.3. Aparat Desa /Kepala Desa

Kepala Desa Di Kecamatan Subah Tahun 2011 tidak mengalami Perubahan Dibanding Tahun 2010.

2.2. Pegawai Negeri Sipil

Jumlah Pegawai Negeri Sipil yang bekerja di Kecamatan Subah pada tahun 2011 sebanyak 12 orang, yang terdiri dari 11 laki-laki dan 1 perempuan. Dari 12 orang pegawai negeri sipil tersebut, 50,00



TABEL : 2.1.
NAMA-NAMA CAMAT YANG PERNAH/MASIH MENJABAT DI KECAMATAN SUBAH

No.	Nama-nama Camat	Periode
[1]	[2]	[3]
1.	U. Sudarman, S.Sos	2000 - 2002
2.	Halibus, S.Sos	2002 - 2007
3.	Drs.Alkap,M.Si	2007 - 2008
4.	Mulyadi,S.Sos	2008 - Sekarang

Sumber : Kantor Camat Subah

TABEL 2.2.
NAMA – NAMA PERANGKAT KECAMATAN YANG MASIH MENJABAT
DI KECAMATAN SUBAH
2011

No.	Nama	Jabatan
[1]	[2]	[3]
1.	Mulyadi,S.Sos	Camat Subah
2.	Drs.Barjono	Sekcam
3.	Alpian,S.Sos	Kasi Pem. Dan Trantib
4.	Agus Rinaldi,S,STP	Plt.Kasi Pem dan PMD
5.	Tekad Suroso,SE	Plt.Kasi Pel.Umum dan Kesra
6.	Darius Ginting	Staf Pel.umum dan Kesra
7.	Nursilawati,A.Md	Staf Pel.umum dan Kesra
8.	Iskandar	Staf Pem dan PMD
9.	Mulyadi	Staf Pem dan PMD
10.	Herianto	Staf Pem dan Trantib
11.	Kasius	Staf Pelayanan Umum/operator Telkom
12.	Samsiar	Staf Pem dan Trantib

Sumber : Kantor Camat Subah

TABEL : 2.3.
BANYAKNYA PEGAWAI DI KECAMATAN MENURUT JENIS KELAMIN DAN GOLONGAN
(Keadaan 31 Desember 2011)

No	Instansi/Lembaga <i>Institution</i>	Golongan								Jumlah	
		I		II		III		IV		L	P
		L	P	L	P	L	P	L	P		
[1]	[1]	[3]	[4]	[5]	[6]	[7]	[8]	[9]	[10]	[11]	[12]
1.	Kantor Camat	-	-	5	1	5	-	1	-	11	1
2.	K U A	-	-	-	-	1	-	-	-	1	0
3.	Statistik	-	-	-	-	-	-	-	-	-	-
4.	Mantri Tani	-	-	-	-	-	1	-	-	0	1
5.	Puskesmas
6.	Dekdibudcam	-	2	-	-	3	-	4	-	7	2
7.	Guru-guru
8.	Koramil	5	...	1	6	0
9.	Polsek	8	...	1	9	0
	Jumlah	-	2	18	1	11	1	5	-	34	4

Sumber : Kantor Camat Subah

TABEL 2.4.
NAMA – NAMA KEPALA DESA DI KECAMATAN SUBAH
2 0 1 1

No.	Desa	Kepala Desa
[1]	[2]	[3]
01.	Tebuah Elok	Dius Darianus
02.	Mensade	Amat Jais
03.	Sei Sapak	Pilih Pardjijanto
04.	Sempurna	Bulyan
05.	Bukit Mulya	B o b y
06.	Sei Deden	Gatot Purwoko
07.	Sabung	Jackson
08.	Mukti Raharja	Sanusi
09.	UPT XXXVI Keraban	Rudianto
10.	Balai Gemuruh	Meilani Astuti
11.	Madak	Loreng

Sumber : Kantor Camat Subah

TABEL : 2.5.
BANYAKNYA DUSUN, RUKUN WARGA DAN RUKUN TETANGGA
DI KECAMATAN SUBAH
2 0 1 1

No.	Desa/Kelurahan	Dusun	Rukun Warga	Rukun Tetangga
[1]	[2]	[3]	[4]	[5]
1.	Tebuah Elok	3	4	9
2.	Mensade	2	4	13
3.	Sei Sapak	4	6	18
4.	Sempurna	4	12	21
5.	Bukit Mulya	4	8	21
6.	Sei Deden	5	11	23
7.	Sabung	2	3	6
8.	Mukti Raharja	2	4	11
9.	UPT XXXVI Keraban	3	6	15
10.	Balai Gemuruh	2	6	10
11.	Madak	2	5	9
Jumlah		33	69	156

TABEL : 2.6
NAMA NAMA DUSUN DI KECAMATAN SUBAH
2 0 1 1

No.	Desa/Kelurahan	Dusun	Nama Dusun
[1]	[2]	[3]	[4]
1.	Tebuah Elok	3	1. Dusun Elok Asam 2. Dusun Elok Kolong 3. Dusun Tebuah
2.	Mensade	2	1. Dusun Sungai Tuba 2. Dusun Ramin Jadi
3.	Sungai Sapak	4	1. Dusun Kabile 2. Dusun Sapak Hulu 3. Dusun Margo Sari 4. Dusun Giri Mulya
4.	Sampurna	4	1. Dusun Karang Sari 2. Dusun Karang Asih 3. Dusun Bukit Indah 4. Dusun Bukit Permai
5.	Bukit Mulya	4	1. Dusun Sumber Mulya 2. Dusun Sumber Rejeki 3. Dusun Arga 4. Dusun Pura
6.	Sungai Deden	5	1. Dusun Sidorejo 2. Dusun Sido Makmur 3. Dusun Sido Mukti 4. Dusun Sumber Makmur 5. Dusun Sungai Baru
7.	Sabung	2	1. Dusun Sabung Setangga 2. Dusun Sabung Sanggau
8.	Mukti Raharja	2	1. Dusun Mukti 2. Dusun Tama

Lanjutan Tabel 2.6.

No.	Desa/Kelurahan	Dusun	Nama Dusun
[1]	[2]	[3]	[4]
9.	UPT XXXVI Keraban	3	1. Dusun Tuah Talino 2. Dusun Sumber Sari 3. Dusun Rejo Sari
10.	Balai Gemuruh	2	1. Dusun Sempata 2. Dusun Sondong
11.	Madak	2	1. Dusun Prajo 2. Dusun Pengapit
Kecamatan		33	

Sumber : Kantor Camat Subah

3

Kependudukan dan Angkatan Kerja

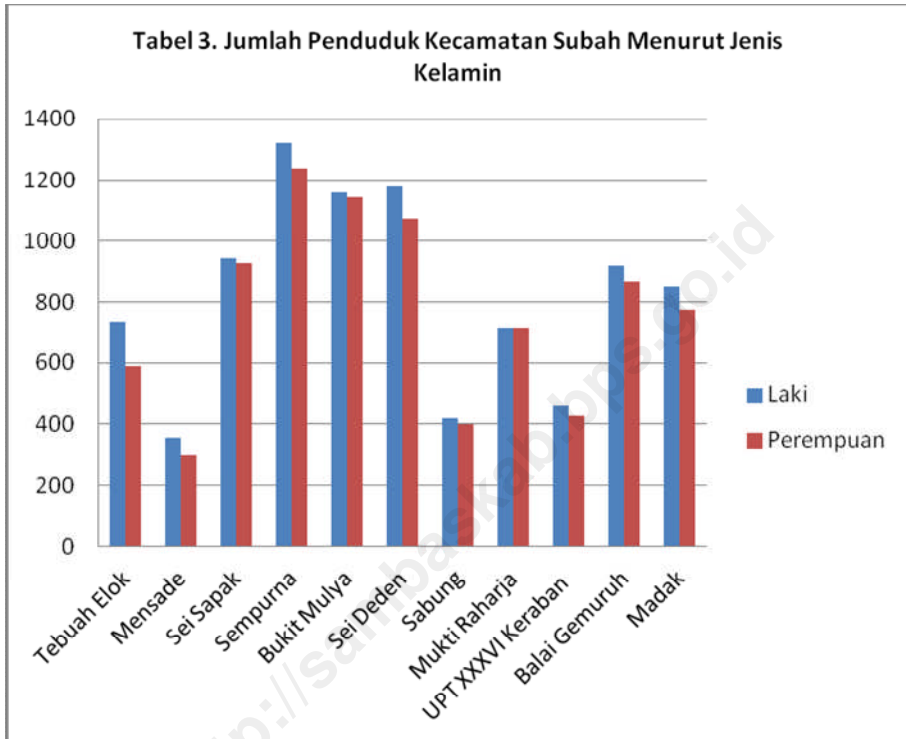
3.1. Penduduk

Berdasarkan angka hasil proyeksi, penduduk Kecamatan Subah pada tahun 2011 berjumlah sekitar 17.525 jiwa dengan kepadatan penduduk sekitar 27 jiwa per kilometer persegi. Desa Sempurna merupakan desa dengan tingkat kepadatan penduduk tertinggi yaitu 129 jiwa/km². Sebaliknya, desa Sabung dengan luas sekitar 15,94 persen dari total

wilayah Kecamatan Subah hanya dihuni 8 jiwa/km².

3.2. Angkatan Kerja

Pada tahun 2011, di Kecamatan Subah terdapat 12.915 penduduk usia kerja atau 73,69 persen dari total penduduk. Bagian dari tenaga kerja yang aktif dalam kegiatan ekonomi disebut angkatan kerja.



TABEL : 3.1.
PENDUDUK KECAMATAN SUBAH MENURUT JENIS KELAMIN
2 0 1 1

No.	Desa/Kelurahan	Laki-laki	Perempuan	Jumlah
[1]	[2]	[3]	[4]	[5]
1.	Tebuah Elok	735	589	1.324
2.	Mensade	358	301	659
3.	Sei Sapak	943	927	1.870
4.	Sempurna	1.321	1.239	2.560
5.	Bukit Mulya	1.161	1.144	2.305
6.	Sei Deden	1.182	1.074	2.256
7.	Sabung	420	398	818
8.	Mukti Raharja	715	716	1.431
9.	UPT XXXVI Keraban	462	426	888
10.	Balai Gemuruh	920	867	1.787
11.	Madak	853	774	1.627
	2 0 1 1	9.070	8.455	17.525
	2 0 1 0	9.154	8.373	17.527
	2 0 0 9	8.422	8.859	17.281
	2 0 0 8	9.154	7.590	16.744
	2 0 0 7	9.011	7.560	16.571

Sumber : Badan Pusat Statistik Kabupaten Sambas

TABEL : 3.2.
PENDUDUK KECAMATAN SUBAH MENURUT JENIS KELAMIN
DAN SEX RATIO
2 0 1 1

No.	Desa/kelurahan	Laki-laki	Perempuan	Sex Ratio
[1]	[2]	[3]	[4]	[5]
1.	Tebuah Elok	735	589	124,788
2.	Mensade	358	301	118,937
3.	Sei Sapak	943	927	101,726
4.	Sempurna	1.321	1.239	106,618
5.	Bukit Mulya	1.161	1.144	101,486
6.	Sei Deden	1.182	1.074	110,056
7.	Sabung	420	398	105,527
8.	Mukti Raharja	715	716	99,860
9.	UPT XXXVI Keraban	462	426	108,450
10.	Balai Gemuruh	920	867	106,113
11.	Madak	853	774	110,207
	2 0 1 1	9.070	8.455	107,274
	2 0 1 0	9.154	8.373	109,327
	2 0 0 9	8.422	8.859	95,067
	2 0 0 8	9.154	7.590	120,606
	2 0 0 7	9.011	7.560	119,193

Sumber : Badan Pusat Statistik Kabupaten Sambas

TABEL : 3.3.
KEPADATAN PENDUDUK KECAMATAN SUBAH
2 0 1 1

No.	Desa/Kelurahan	Luas Wilayah (Km ²)	Penduduk	Kepadatan Penduduk	
				Per Km ²	Per Dusun
[1]	[2]	[3]	[4]	[5]	[6]
1.	Tebuah Elok	94,35	1.324	14	441
2.	Mensade	13,99	659	47	330
3.	Sungai Sapak	110,64	1.870	17	468
4.	Sempurna	19,87	2.560	129	640
5.	Bukit Mulya	19,25	2.305	120	576
6.	Sei Deden	20,25	2.256	111	451
7.	Sabung	102,76	818	8	409
8.	Mukti Raharja	13,25	1.431	108	716
9.	UPT XXXVI Keraban	11,53	888	77	296
10.	Balai Gemuruh	124,8	1.787	14	894
11.	Madak	113,86	1.627	14	814
	2 0 1 1	644,55	17.525	27	531
	2 0 1 0	644,55	17.527	27	531
	2 0 0 9	644,55	17.281	27	523
	2 0 0 8	644,55	16.744	26	507
	2 0 0 7	644,55	16.571	25	502

Sumber : Badan Pusat Statistik Kabupaten Sambas

TABEL : 3.4.
PENDUDUK KECAMATAN SUBAH MENURUT GOLONGAN UMUR
DAN JENIS KELAMIN
2 0 1 1

Golongan Umur <i>Age Group</i>			Laki-laki <i>Male</i>	Perempuan <i>Female</i>	Jumlah <i>Totals</i>
[1]	[2]	[3]	[4]	[5]	[6]
0	-	4	1.091	983	2.074
5	-	9	947	1008	1.955
10	-	14	960	867	1.827
15	-	19	707	661	1.368
20	-	24	743	723	1.466
25	-	29	764	828	1.592
30	-	34	791	754	1.545
35	-	39	763	588	1.351
40	-	44	577	510	1.087
45	-	49	495	495	990
50	-	54	379	369	748
55	-	59	313	258	571
60	-	64	208	162	370
65	-	69	148	121	269
70	-	74	117	78	195
75	+		67	50	117
2 0 1 1			9.070	8.455	17.525
2 0 1 0			9.154	8.373	17.527
2 0 0 9			8.422	8.859	17.281
2 0 0 8			9.154	7.590	16.744
2 0 0 7			9.011	7.560	16.571

Sumber : Badan Pusat Statistik Kabupaten Sambas

TABEL : 3.5.
PENDUDUK BERUMUR 10 TAHUN KEATAS MENURUT GOLONGAN UMUR DAN JENIS
KELAMIN
2 0 1 1

Golongan Umur <i>Age Group</i>			Laki-laki <i>Male</i>	Perempuan <i>Female</i>	Jumlah <i>Totals</i>
[1]	[2]	[3]	[4]	[5]	[6]
10	-	14	960	867	1.827
15	-	19	707	661	1.368
20	-	24	743	723	1.466
25	-	29	764	828	1.592
30	-	34	791	754	1.545
35	-	39	763	588	1.351
40	-	44	577	510	1.087
45	-	49	495	495	990
50	-	54	379	369	748
55	-	59	313	258	571
60	-	64	208	162	370
65	-	69	148	121	269
70	-	74	117	78	195
75	+		67	50	117
2 0 1 1			7.032	6.464	13.496
2 0 1 0			7.095	6.396	13.491
2 0 0 9			6.481	6.547	13.028
2 0 0 8			7.040	5.626	12.666
2 0 0 7			6.931	5.633	12.554

Sumber : Badan Pusat Statistik Kabupaten Sambas

4

Sosial

<http://www.bpskab.bps.go.id>

4.1. Pendidikan

Pada tahun 2011, jumlah prasarana TK di Kecamatan Subah mengalami perubahan dari 4 menjadi 6 atau naik 50 %. Untuk prasarana SD tidak mengalami perubahan dibandingkan dengan tahun sebelumnya, yaitu dari 20 buah sekolah. Kemudian untuk prasarana SLTP tidak mengalami perubahan. sekolah yaitu 7 buah sekolah di tahun 2011. Selanjutnya untuk prasarana SLTA tidak mengalami perubahan dibandingkan tahun sebelumnya yaitu 3 SLTA

Di tingkat TK, jumlah murid tidak mengalami perubahan dibandingkan tahun 2010, yaitu dari 179 murid . Sedangkan jumlah guru tetap 17 orang. Hal ini berarti, rasio murid terhadap guru mencapai 10,53 yang berarti beban guru mendidik rata-rata 11 murid.

Di tingkat SD, jumlah murid mengalami kenaikan dari 2.748 menjadi 2.854. Sedangkan jumlah guru mengalami penurunan sebesar 1,2 persen yaitu dari 163 orang menjadi 161 orang.

Di tingkat SLTP, jumlah murid mengalami penurunan dari 740 menjadi 657 orang di tahun 2011 atau turun sekitar 11,21 persen. Begitu juga dengan jumlah guru mengalami penurunan sekitar 7,22 persen atau turun dari 83 orang menjadi 77 orang dengan rasio murid terhadap guru sebesar 9 siswa

Di tingkat SLTA, jumlah murid mengalami peningkatan yaitu dari 358 murid menjadi 184 murid pada tahun 2011 atau mengalami penurunan sebesar 48,60 persen. Untuk jumlah guru

di tingkat SLTA mengalami penurunan 79,31% dibandingkan tahun sebelumnya.

4.2. Kesehatan

Pembangunan di bidang kesehatan untuk tingkat kecamatan saat ini diarahkan pada penyediaan berbagai sarana dan prasarana yang meliputi bangunan fisik (Puskesmas, Pustu/Pusling, Posyandu, dan Polindes) serta pengadaan tenaga kesehatan yang terampil.

Pada tahun 2011 di Kecamatan Subah terdapat sebanyak 2 unit Puskesmas, 11 unit Puskesmas Pembantu/Puskesmas Keliling, 28 unit Posyandu, dan 7 unit Polindes.

Kecamatan Subah memiliki 2` dokter, 21 mantri kesehatan, 10 bidan, 29 dukun bayi terlatih dan 31 dukun bayi tidak terlatih.

4.3. Keluarga Berencana

Peserta KB baru pada tahun 2011` adalah sebanyak 1,107 pasangan. Sementara itu, peserta KB aktif tercatat sebanyak 2.823 pasangan atau 68 persen dari pasangan usia subur (PUS).

Dilihat dari segi pemilihan alat kontrasepsi, 25,68 persen akseptor KB aktif menggunakan pil; 35,35 persen menggunakan KB suntik; 30,74 persen menggunakan implant; 4,88 persen menggunakan IUD serta 3,35 persen akseptor KB aktif menggunakan alat kontrasepsi lainnya.

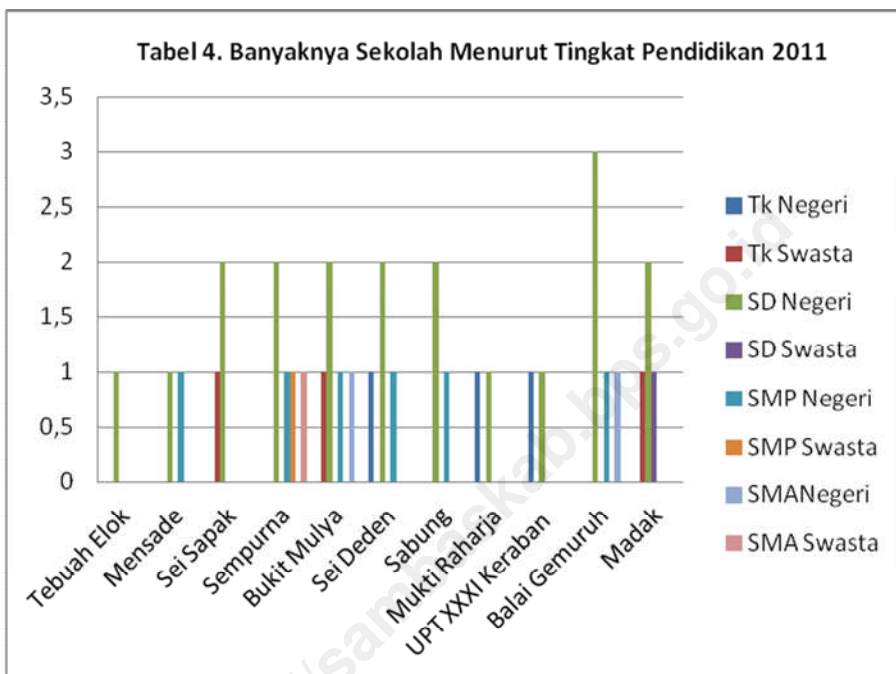
4.4. Keagamaan

Pada tahun 2011, jumlah prasarana peribadatan secara keseluruhan di Kecamatan Subah tidak mengalami perubahan dibanding tahun sebelumnya.

Untuk jumlah nikah, talak, cerai dan rujuk di Kecamatan Subah tahun 2011 mengalami kenaikan 14,87 persen

dibandingkan tahun sebelumnya yaitu dari 121 kasus menjadi 139 kasus yang tercatat di Kantor Departemen Agama Kabupaten Sambas.

Untuk banyaknya penerima / penyalur zakat fitrah di Kecamatan Subah pada tahun 2011 mengalami perubahan dibandingkan tahun 2010



TABEL : 4.1.
BANYAKNYA SEKOLAH MENURUT TINGKAT PENDIDIKAN
2 0 1 1

No	Desa/Kelurahan	Tingkat Pendidikan / Educational Attainment								
		T K		S D		SLTP		SLTA		
		Negeri	Swasta	Negeri	Swasta	Negeri	Swasta	Negeri	Swasta	
[1]	[2]	[3]	[4]	[5]	[6]	[7]	[8]	[9]	[10]	
1.	Tebuah Elok	-	-	1	-	-	-	-	-	-
2.	Mensade	-	-	1	-	1	-	-	-	-
3.	Sei Sapak	-	1	2	-	-	-	-	-	-
4.	Sempurna	-	-	2	-	1	1	-	-	1
5.	Bukit Mulya	-	1	2	-	1	-	1	-	-
6.	Sei Deden	1	-	2	-	1	-	-	-	-
7.	Sabung	-	-	2	-	1	-	-	-	-
8.	Mukti Raharja	1	-	1	-	-	-	-	-	-
9.	UPT XXXI Keraban	1	-	1	-	-	-	-	-	-
10.	Balai Gemuruh	-	-	3	-	1	-	1	-	-
11.	Madak	-	1	2	1	-	-	-	-	-
	2 0 1 1	3	3	19	1	6	1	2	1	
	2 0 1 0	3	3	19	1	6	1	2	1	
	2 0 0 9	0	4	19	1	6	2	1	1	

Sumber : Diknas Kabupaten Sambas

TABEL: 4.2.
BANYAKNYA SEKOLAH TAMAN KANAK-KANAK (TK), GURU DAN MURID
2 0 1 1

No.	Desa/Kelurahan	Sekolah	Guru	Murid	Rasio Murid Thd Guru
[1]	[2]	[3]	[4]	[5]	[6]
1.	Tebuah Elok	-	-	-	-
2.	Mensade	-	-	-	-
3.	Sei Sapak	1	4	36	9,00
4.	Sempurna	-	-	-	-
5.	Bukit Mulya	1	2.	35	17,50.
6.	Sei Deden	1	4	29	7,25
7.	Sabung	-	-	-	-
8.	Mukti Raharja	1	3	29	9,66
9.	UPT XXXVI Keraban	1	2	15	7,50
10.	Balai Gemuruh	-	-	-	-
11.	Madak	1	2	12	6,00
	2 0 1 1	6	17	179	10,53
	2 0 1 0	6	17	179	10,53
	2 0 0 9	4	4	120	30,00

Sumber : Dinas Pendidikan Kecamatan Subah

TABEL: 4.3
BANYAKNYA SEKOLAH DASAR (SD), GURU DAN MURID
2 0 1 1

No.	Desa/Kelurahan	Sekolah	Guru	Murid	Rasio Murid Thd Guru
[1]	[2]	[3]	[4]	[5]	[6]
1.	Tebuah Elok	1	9	121	13,44
2.	Mensade	1	7	106	15,14
3.	Sei Sapak	2	14	301	21,50
4.	Sempurna	2	24	457	19,04
5.	Bukit Mulya	2	18	374	20,77
6.	Sei Deden	2	17	395	23,23
7.	Sabung	2	10	177	17,70
8.	Mukti Raharja	1	9	163	18,11
9.	UPT XXXVI Keraban	1	9	162	18,00
10.	Balai Gemuruh	3	25	333	13,32
11.	Madak	3	19	265	13,94
	2 0 1 1	20	161	2.854	17,72
	2 0 1 0	20	163	2.746	16,86
	2 0 0 9	20	144	2.749	19,09

Sumber : Diknas Kabupaten Sambas

TABEL: 4.4.
BANYAKNYA SEKOLAH LANJUTAN TINGKAT PERTAMA (SLTP), GURU DAN MURID 2011

No.	Desa/Kelurahan	Sekolah	Guru	Murid	Rasio Murid Thd Guru
[1]	[2]	[3]	[4]	[5]	[6]
1.	Tebuah Elok	-	-	-	-
2.	Mensade	1	5	40	8,00
3.	Sei Sapak				
4.	Sempurna	2	27	183	6,77
5.	Bukit Mulya	1	11	137	12,45
6.	Sei Deden	1	8	53	6,62
7.	Sabung	1	9	82	9,11
8.	Mukti Raharja	-	-	-	-
9.	UPT XXXVI Keraban	-	-	-	-
10.	Balai Gemuruh	1	17	162	9,52
11.	Madak	-	-	-	
	2011	7	77	657	8,53
	2010	7	83	740	8,91
	2009	8	89	718	8,07

Sumber : Diknas Kabupaten Sambas

TABEL: 4.5
BANYAKNYA SEKOLAH LANJUTAN TINGKAT ATAS (SLTA), GURU DAN MURID
2 0 1 1

No.	Desa/Kelurahan	Sekolah	Guru	Murid	Rasio Murid Thd Guru
[1]	[2]	[3]	[4]	[5]	[6]
1.	Tebuah Elok	-	-	-	-
2.	Mensade	-	-	-	-
3.	Sei Sapak	-	-	-	-
4.	Sempurna	1	17	21	1,23
5.	Bukit Mulya	1	8	91	11,37
6.	Sei Deden	-	-	-	-
7.	Sabung	-	-	-	-
8.	Mukti Raharja	-	-	-	-
9.	UPT XXXVI Keraban	-	-	-	-
10.	Balai Gemuruh	1	14	72	5,14
11.	Madak	-	-	-	-
	2 0 1 1	3	39	184	4,71
	2 0 1 0	3	52	358	6,88
	2 0 0 9	2	29	109	3,76

Sumber : Diknas Kabupaten Sambas

TABEL: 4.6.
BANYAKNYA FASILITAS KESEHATAN
DI KECAMATAN SUBAH
2011

No.	Desa/Kelurahan	Puskesmas	Pustu/Pusling	Posyandu	Polindes / Puskesdes
[1]	[2]	[3]	[4]	[5]	[6]
1.	Tebuah Elok	-	1	4	-
2.	Mensade	-	1	1	-
3.	Sei Sapak	-	-	1	2
4.	Sempurna	-	2	2	-
5.	Bukit Mulya	1	1	2	-
6.	Sei Deden	-	2	3	1
7.	Sabung	-	-	3	1
8.	Mukti Raharja	-	1	2	1
9.	UPT XXXVI Keraban	-	1	1	-
10.	Balai Gemuruh	1	1	6	1
11.	Madak	-	1	3	1
				2	
	2011	2	11	8	7
	2010	2	11	2	7
	2009	2	12	8	7
				1	
				8	

Sumber : PODES 2011

TABEL: 4.7.
BANYAKNYA TENAGA KESEHATAN
DI KECAMATAN SUBAH
2 0 1 1

No.	Desa/Kelurahan	Dokter	Mantri Kesehatan	Bidan	Perawat Gigi	Dukun Bayi Terlatih	Dukun Bayi Tidak Terlatih
[1]	[2]	[3]	[4]	[5]	[6]	[7]	[8]
1.	Tebuah Elok	-	1	-	-	-	4
2.	Mensade	-	-	-	-	1	1
3.	Sei Sapak	-	1	1	-	1	2
4.	Sempurna	-	2	2	-	2	2
5.	Bukit Mulya	1	9	1	-	3	5
6.	Sei Deden	1	2	1	-	3	6
7.	Sabung	-	1	1	-	2	2
8.	Mukti Raharja	-	-	1	-	3	2
9.	UPT XXXVI Keraban	-	-	1	-	2	2
10.	Balai Gemuruh	-	4	1	-	7	3
11.	Madak	-	1	1	-	5	2
	2 0 1 1	2	21	10	-	29	31
	2 0 1 0	2	21	10	-	29	31
	2 0 0 9	2	19	5	1	18	48

Sumber : PODES 2011

TABEL : 4.8.
REALISASI KEGIATAN IMUNISASI MENURUT JENISNYA DI KECAMATAN
SUBAH
2 0 1 1

No.	Jenis Imunisasi	Puskesmas Satai	Puskesmas Subah
[1]	[2]	[3]	[4]
1.	BCG	240	117
2.	DPT.1	216	182
3.	Polio 3	221	187
4.	Campak	273	185
5.	TT Hamil .1	263	186
6.	TT Hamil .2	88	38
	2 0 1 1	1.301	895
	2 0 1 0	1.137	1.379
	2 0 0 9	1.134	673

Sumber : Dinas Kesehatan Kabupaten Sambas

TABEL : 4.9.
BANYAKNYA KELUARGA SEJAHTERA DI KECAMATAN SUBAH
2 0 1 1

No.	Jenis Keluarga Sejahtera	Jumlah
[1]	[2]	[3]
1.	PRA KS	0
2.	KS – I	1.923
3.	KS – II	802
4.	KS – III	845
5.	KS – III PLUS	877
	2 0 1 1	4.447
	2 0 1 0	4.428
	2 0 0 9	4.377

Sumber : Badan Pemberdayaan Masyarakat dan KB Kabupaten Sambas

TABEL : 4.10.
BANYAKNYA SARANA PELAYANAN KB NASIONAL DI KECAMATAN SUBAH
2 0 1 1

No.	Jenis Keluarga Sejahtera	Jumlah
[1]	[2]	[3]
1.	KKB	1
2.	PPKBD	11
3.	Posyandu	10
4.	DBS/Apotik	3
5.	Kelompok Akseptor	12
	2 0 1 1	37
	2 0 1 0	37
	2 0 0 9	37

Sumber : Badan Pemberdayaan Masyarakat dan KB Kabupaten Sambas

TABEL: 4.11.
BANYAKNYA AKSEPTOR KB BARU DAN KB AKTIF
DI KECAMATAN SUBAH
2010– 2011

No.	Jenis Imunisasi	2010		2011	
		KB Baru	KB Aktif	KB Baru	KB Aktif
[1]	[2]	[3]	[4]	[5]	[6]
1.	IUD	-	228	-	138
2.	KP	-	45	-	45
3.	KW	-	34	-	34
4.	IMPLANT	-	812	110	868
5.	SUNTIK	-	867	553	998
6.	PIL	3	655	444	725
7.	KONDOM	-	15	-	15
8.	OV	-	-	-	-
Jumlah		3	2.656	1.107	2.823

Sumber : Badan Pemberdayaan Masyarakat dan KB Kabupaten Sambas

TABEL : 4.12.
TARGET REALISASASI PENCAPAIAN AKSEPTOR KB BARU DI KECAMATAN
SUBAH
2 0 1 1

No.	Target	Realisasi	Persentase
[1]	[2]	[3]	[4]
1.	970	1.107	114,12 %
2 0 1 1	970	1.107	114,12 %
2 0 1 0	970	1.107	114,12 %
2 0 0 9	389	665	170,95 %

Sumber : Dinas Kesehatan Kabupaten Sambas

TABEL : 4.13.
PERBANDINGAN PESERTA KB AKTIF TERHADAP PASANGAN SUBUR
DI KECAMATAN SUBAH
2 0 1 1

No.	Pasangan Subur	KB Aktif	Persentase
[1]	[2]	[3]	[4]
1.	4.149	2.823	68 %
2 0 1 1	4.149	2.823	68 %
2 0 1 0	4.149	2.823	68 %
2 0 0 9	4.064	2.834	69 %

Sumber : Dinas Kesehatan Kabupaten Sambas

TABEL: 4.14
BANYAKNYA RUMAH IBADAH MENURUT JENIS AGAMA
DI KECAMATAN SUBAH
2 0 1 1

No.	Desa/Kelurahan	Islam		Katholik		Protes	Budha	Hind
		Mesjid	Surau	Gereja	Kapel	Gereja	Vihara	Pur
[1]	[2]	[3]	[4]	[5]	[6]	[7]	[8]	[9]
1.	Tebuah Elok	-	-	4	-	3	-	-
2.	Mensade	1	3	1	-	1	-	-
3.	Sei Sapak	2	13	3	-	3	-	1
4.	Sempurna	2	26	-	-	2	-	-
5.	Bukit Mulya	3	18	-	-	2	-	-
6.	Sei Deden	3	13	-	-	1	-	-
7.	Sabung	1	1	1	-	1	1	-
8.	Mukti Raharja	1	11	2	-	1	-	-
9.	UPT XXXVI Keraban	1	8	1	-	2	-	1
10.	Balai Gemuruh	1	-	5	-	4	-	-
11.	Madak	1	-	3	-	5	-	-
	2 0 1 1	16	93	20	-	2		
	2 0 1 0	16	93	20	-	5	1	2
	2 0 0 9	16	92	18	-			

Sumber : PODES 2011

TABEL : 4.15.
BANYAKNYA NIKAH, TALAK, CERAI DAN RUJUK
DI KECAMATAN SUBAH
2 0 1 1

No.	Keterangan	Banyaknya
[1]	[2]	[3]
1.	Nikah	123
2.	Talak	-
3.	Cerai /Gugat	16
4.	Rujuk	-
	2 0 1 1	139
	2 0 1 0	121
	2 0 0 9	158

Sumber : Kantor Depertemen Agama Kab.Sambas

TABEL: 4.16.
BANYAKNYA PENERIMA / PENYALUR ZAKAT FITRAH
DI KECAMATAN SUBAH
2 0 1 1

No.	Muzakki/Mustahiq	Zakat Fitrah			
		KK	Jiwa	Uang (Rp)	Beras (Kg)
[1]	[2]	[3]	[4]	[5]	[6]
1.	Muzakki (Penerima)	1.950	9.749	87.985.250	142.735
2.	Mustahiq (Penyalur)	797	3.565	87.985.250	142.735

Sumber : Kantor Departemen Agama Kab. Sambas

TABEL: 4.17
BANYAKNYA JEMAAH HAJI MENURUT JENIS KELAMIN
DI KECAMATAN SUBAH
2011

No.	Tahun	Berangkat		Meninggal		Jumlah
		Laki-laki	Perempuan	Laki-laki	Perempuan	
[1]	[2]	[3]	[4]	[5]	[6]	[7]
	2011	12	6	-	-	18
	2010	7	4	-	-	11
	2009	5	4	-	-	9
	2008	-	-	-	-	0
	2007	2	1	-	-	2

Sumber : Kantor Departemen Agama Kab. Sambas

TABEL: 4.18.
BANYAKNYA HEWAN KURBAN MENURUT JENISNYA
DI KECAMATAN SUBAH
2011

No.	Yang berkurban	Yang			Jenis Ternak		Jumlah
		Menerima	Sapi	Kambing	Kerbau		
[1]	[2]	[3]	[4]	[5]	[6]	[7]	
1	2011	268	3.980	36	16	-	52
2	2010	158	2.633	18	32	-	50
3	2009	154	1.720	19	21	-	40

Sumber : Kantor Departemen Agama Kabupaten Sambas

TABEL : 4.19
BANYAKNYA PENYANDANG CACAT, TUNA SUSILA, BEKAS NARAPIDANA
DAN ANAK NAKAL DIKECAMATAN SUBAH
2011

	Tahun	Penyandang Cacat	Tuna Susila	Waria Tuna Susila	Bekas Nara Pidana
[1]	[2]	[3]	[4]	[5]	[6]
1.	2011	95	-	-	-
	2010	-	-	-	13
	2009	4	-	4	13
	2008	4	-	4	13
	2007	23	-	4	13

Sumber : Dinas Tenaga Kerja, Tranmigrasi dan Sosial Kab.Sambas

5

Pertanian

5.1. Tanaman Pangan

Pada tahun 2011 luas panen padi di Kecamatan Subah adalah sebesar 2.235 hektar. Apabila dibandingkan dengan luas panen tahun 2010 terjadi kenaikan sebesar 1.146 hektar atau naik sekitar 105 persen. Produksi padi tahun 2011 mencapai 6.346 ton gabah kering giling (GKG), apabila dibanding dengan produksi tahun 2010 sebesar 2.592 ton GKG terjadi kenaikan produksi sekitar 145 persen.

Luas panen ubi kayu turun dan ubi jalar mengalami penurunan di tahun 2011, masing-masing sekitar 384,78 persen; dan 350 persen. Sedangkan, luas panen kacang tanah mengalami perubahan dibanding tahun sebelumnya yaitu 11 hektar turun 290 persen. Untuk luas panen jagung mengalami penurunan yaitu dari 132 hektar menjadi 10 hektar.

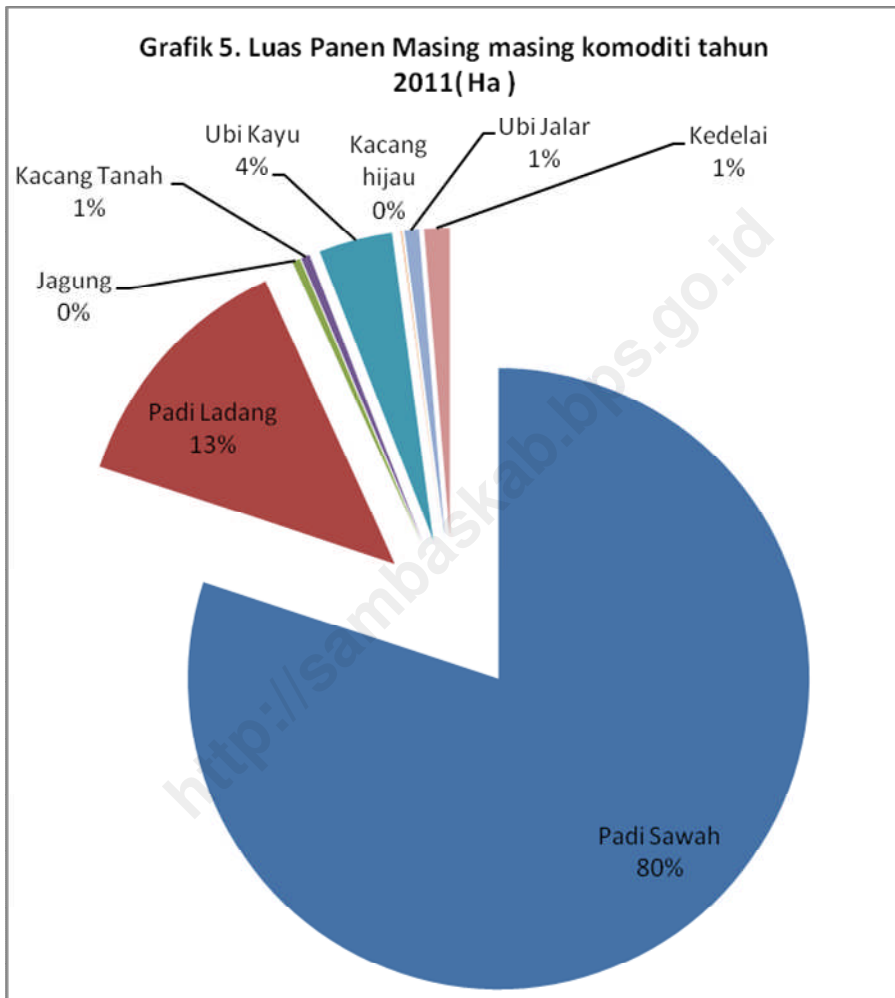
5.2. Perkebunan

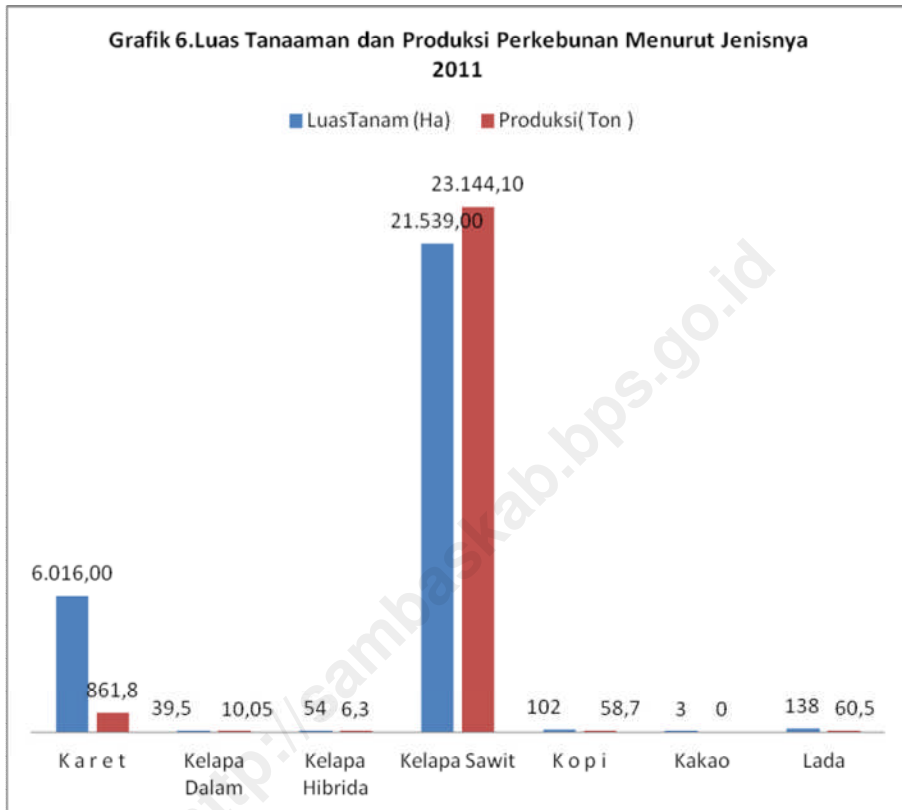
Untuk luas tanaman dan produksi perkebunan tahun 2011 mengalami perubahan bila dibandingkan tahun sebelumnya. Perubahan terbesar pada perkebunan sawit dari 20.449 menjadi 21.539 hektar atau naik 5,33 persen.

5.3. Peternakan

Pada tahun 2011, secara keseluruhan populasi ternak di Kecamatan Subah mengalami peningkatan. Populasi ternak sapi menurun sekitar 23,66 persen, yaitu dari 1.728 ekor menjadi 1.319 ekor. Untuk populasi, ternak kerbau tidak mengalami perubahan dibanding tahun sebelumnya. Kemudian untuk ternak babi naik dan kambing mengalami penurunan masing-masing 10,81 persen dan 316,44 persen.

Populasi unggas pada tahun 2011 secara keseluruhan juga mengalami penurunan 26,22 persen.





TABEL : 5.1.
PENGUNAAN LAHAN SAWAH MENURUT JENISNYA
DI KECAMATAN SUBAH
2007 - 2011
(Ha)

No	Jenis Lahan	2007	2008	2009	2010	2011
[1]	[2]	[3]	[4]	[5]	[6]	[7]
1.	Irigasi Teknis	-	-	-	-	-
2.	Irigasi setengah Teknis	-	-	-	-	-
3.	Irigasi Sederhana	-	-	-	-	-
4.	Irigasi Desa / Non PU	-	-	-	-	-
5.	Tadah Hujan	2.373	2.373	2.373	2.342	2.342
6.	Pasang Surut	-	-	-	-	-
7.	Lebak, Polder, Lain	80	80	80	-	-
Jumlah		2.453	2.453	2.453	2.342	2.342

Sumber : Dinas Pertanian dan Peternakan Kabupaten Sambas/ Mantri Tani

TABEL: 5.2.
PENGGUNAAN LAHAN BUKAN SAWAH MENURUT JENISNYA
DI KECAMATAN SUBAH
2010 - 2011

No.	Jenis Lahan	2010	2011
[1]	[2]	[3]	[4]
1.	Tegal / Kebun	3.846	3.846
2.	Ladang / Huma	7.661	7.661
3.	Perkebunan	26.718	27.718
4.	Ditanami pohon/hutan rakyat	4.300	4.300
5.	Tambak	-	-
6.	Kolam / Tebat / Empang	9	11
7.	Padang penggembalaan/Rumput	-	-
8.	Sementara tidak diusahakan	5.055	4.053
9.	Lainnya (pekarangan yang ditanami tanaman pertanian,dll)	-	-
	Jumlah	47.589	47.589

Sumber : Dinas Pertanian dan Peternakan Kabupaten Sambas/ Mantri Tani

TABEL: 5.3.
PENGGUNAAN LAHAN BUKAN PERTANIAN MENURUT JENISNYA
DI KECAMATAN SUBAH
2010 - 2011

No.	Jenis Lahan	2010	2011
[1]	[2]	[3]	[4]
1.	Rumah,bangunan,dan halaman sekitarnya	4.302	4.302
2.	Hutan negara	-	3.217
3.	Rawa rawa (tidak ditanami)	-	125
4.	Lainnya (jalan,sungai,danau,tandus,dll)	10.222	6.880
	Jumlah	14.524	14.524

Sumber : Dinas Pertanian dan Peternakan Kabupaten Sambas/ Mantri Tani

TABEL : 5.4.
LUAS PANEN, RATA-RATA PRODUKSI DAN PRODUKSI PADI DAN PALAWIJA
DI KECAMATAN SUBAH
2 0 1 1

No.	Jenis Tanaman	Luas Panen (Ha)	Rata-rata Produksi (Kuintal/Ha)	Produksi (Ton)
[1]	[2]	[3]	[4]	[5]
1.	Padi Sawah	1.920	30,17	5.792
2.	Padi Ladang	315	17,59	554
3.	Jagung	10	17,47	17
4.	Kacang Tanah	11	10,26	11
5.	Ubi Kayu	92	124,41	1.145
6.	Kacang hijau	1	6,25	1
7.	Ubi Jalar	18	77,39	139
8.	Kedelai	32	0,00	46
Jumlah		2.399	283,55	7.705

Sumber : Dinas Pertanian dan Peternakan Kabupaten Sambas

TABEL: 5.5.
LUAS TANAMAN DAN PRODUKSI PERKEBUNAN
MENURUT JENISNYA
2 0 1 1

No.	Jenis Tanaman	Luas Tanaman (Ha)	Produksi (Ton)
[1]	[2]	[3]	[4]
1.	K a r e t	6.016,00	861,80
2.	Kelapa Dalam	39,50	10,05
3.	Kelapa Hibrida	54,00	6,30
4.	Kelapa Sawit	21,539,00	23.144,10
5.	K o p i	102,00	58,70
6.	Kakao	3	0
7.	Lada	138,00	60,50

Sumber : Dinas Pertanian dan Peternakan Kabupaten Sambas

TABEL : 5.6.
POPULASI TERNAK MENURUT JENIS TERNAK
DI KECAMATAN SUBAH
2010- 2011
(Ekor)

No.	Jenis Ternak	2010	2011
[1]	[2]	[3]	[4]
Ternak Besar			
1.	Sapi	1.728	1.319
2.	Kerbau	1	1
Ternak Kecil			
1.	Babi	611	1.040
2.	Kambing	1.213	1.078
Unggas			
1.	Ayam Ras	1.471	350
2.	Ayam Buras	9.342	9.163
3.	Itik	445	414
Jumlah		13.340	13.365

TABEL : 5.7.
BANYAKNYA PEMOTONGAN TERNAK MENURUT JENIS TERNAK
DI KECAMATAN SUBAH
2010 - 2011
(Ekor)

No.	Jenis Ternak	2010	2011
[1]	[2]	[3]	[4]
Ternak Besar			
1.	Sapi	277	89
2.	Kerbau	-	-
Ternak Kecil			
1.	Babi	527	584
2.	Kambing	304	73
Unggas			
1.	Ayam Ras	13.471	5.747
2.	Ayam Buras	5.509	9.447
3.	Itik	561	287
Jumlah Unggas		20.599	16.227

6

Industri, Perdagangan dan Energi

6.1. Industri Pengolahan

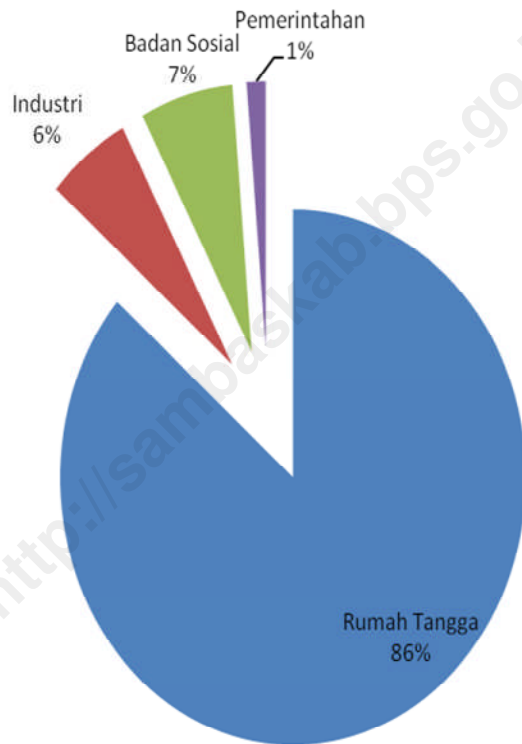
Untuk industri kecil/ kerajinan rumah tangga di Kecamatan Subah pada tahun 2011 tidak mengalami perubahan sama sekali bila dibandingkan dengan tahun 2010

Banyaknya pelanggan dari golongan rumah tangga mengalami kenaikan di tahun 2011 menjadi 1.964 unit dari 1.724 unit. Untuk golongan industri mengalami peningkatan dari 133 unit menjadi 137 unit, Demikian pula untuk golongan badan sosial menurun dari 142 unit menjadi 134 unit. Dan golongan pemerintahan mengalami kenaikan dari 22 unit menjadi 30 unit.

6.2. Pemakaian Listrik

Untuk tahun 2011 terdapat peningkatan jumlah pelanggan dari 1.369 unit menjadi 1.822 unit. Demikian pula dengan jumlah listrik terjual dan pendapatan mengalami peningkatan di tahun 2011.

Grafik 7. Banyaknya Pelanggan Listrik PLN Menurut Golongan Pelanggan di Kecamatan Subah 2011



TABEL : 6.1.
BANYAKNYA PERUSAHAAN / USAHA INDUSTRI KECIL FORMAL
DI KECAMATAN SUBAH
2001 – 2011

No.	Tahun	Jumlah
[1]	[2]	[3]
1.	2001	1
2.	2002	1
3.	2003	1
4.	2004	1
5.	2005	1
6.	2006	1
7.	2007	1
8.	2008	-
9.	2009	-
10.	2010	-
11.	2011	-

Sumber : Dinas Perindustrian, Perdagangan dan Koperasi Kabupaten Sambas

TABEL : 6.2.
BANYAKNYA INDUSTRI KECIL/KERAJINAN RUMAH TANGGA MENURUT JENIS USAHA DI
KECAMATAN SUBAH
2 0 1 1

No.	Desa/Kelurahan	Kerajinan Kulit	Kerajinan Kayu	Kerajinan Logam/Logam Mulia	Anyaman
[1]	[2]	[3]	[4]	[5]	[6]
1.	Tebuah Elok	-	1	-	4
2.	Mensade	-	-	-	5
3.	Sei Sapak	-	1	-	3
4.	Sempurna	-	1	-	4
5.	Bukit Mulya	-	3	-	2
6.	Sei Deden	-	1	-	-
7.	Sabung	-	-	-	2
8.	Mukti Raharja	-	2	-	6
9.	UPT XXXVI Keraban	-	2	-	4
10.	Balai Gemuruh	-	-	-	4
11.	Madak	-	-	-	4

Sumber : PODES 2011

Lanjutan Tabel 6.2.

No.	Desa/Kelurahan	Gerabah/ Keramik	Kerajinan Kain/Tenun	Makanan/ minuman	Lainnya
[1]	[2]	[3]	[4]	[5]	[6]
1.	Tebuah Elok	-	-	2	-
2.	Mensade	-	-	1	-
3.	Sei Sapak	-	-	4	-
4.	Sempurna	-	-	3	-
5.	Bukit Mulya	-	-	7	-
6.	Sei Deden	-	-	3	-
7.	Sabung	-	-	1	-
8.	Mukti Raharja	-	-	4	-
9.	UPT XXXVI Keraban	-	-	3	-
10.	Balai Gemuruh	-	-	7	-
11.	Madak	-	-	2	-

Sumber : PODES 2008

TABEL : 6.3.
BANYAKNYA KOPERASI MENURUT JENISNYA
DI KECAMATAN SUBAH
2 0 1 0

No.	Desa/Kelurahan	KUD	Koperasi Industri Kecil & Kerajinan Rakyat	Koperasi Simpan Pinjam	Non KUD Lainnya	Jumlah
[1]	[2]	[3]	[4]	[5]	[6]	[7]
1.	Tebuah Elok	1	-	-	-	1
2.	Mensade	1	-	-	-	1
3.	Sei Sapak	2	-	1	-	3
4.	Sempurna	2	-	2	-	4
5.	Bukit Mulya	1	-	-	-	1
6.	Sei Deden	-	-	1	1	2
7.	Sabung	1	-	-	-	1
8.	Mukti Raharja	1	-	-	-	1
9.	UPT XXXVI Keraban	1	-	-	-	1
10.	Balai Gemuruh	-	-	1	2	3
11.	Madak	1	-	-	-	1

Sumber : PODES 2008

TABEL : 6.4.
BANYAKNYA PRODUKSI DAN PENJUALAN LISTRIK DI KECAMATAN SUBAH
TAHUN 2010 – 2011

	Uraian	Satuan	2010	2011
[1]	[2]	[3]	[4]	[5]
	1. Pelanggan	Unit	2.017	2.274
	2. Listrik terjual	KWH	2.563.426	2.984.963
	3. Pendapatan	000 Rp	1.488.055	1.880.303,365

Sumber : PT PLN Wilayah Kalimantan Barat Cabang Singkawang

TABEL : 6.5.
BANYAKNYA PELANGGAN LISTRIK PLN MENURUT GOLONGAN PELANGGAN DI
PLN RANTING SUBAH
2010 – 2011

No.	Jenis Pelanggan	2010	2011
[1]	[2]	[3]	[4]
1.	Rumah Tangga	1.724	1.964
2.	Industri	137	133
3.	Badan Sosial	134	147
4.	Pemerintahan	22	30
	Jumlah	2.017	2.274

Sumber : PT PLN Wilayah Kalimantan Barat Cabang Singkawang

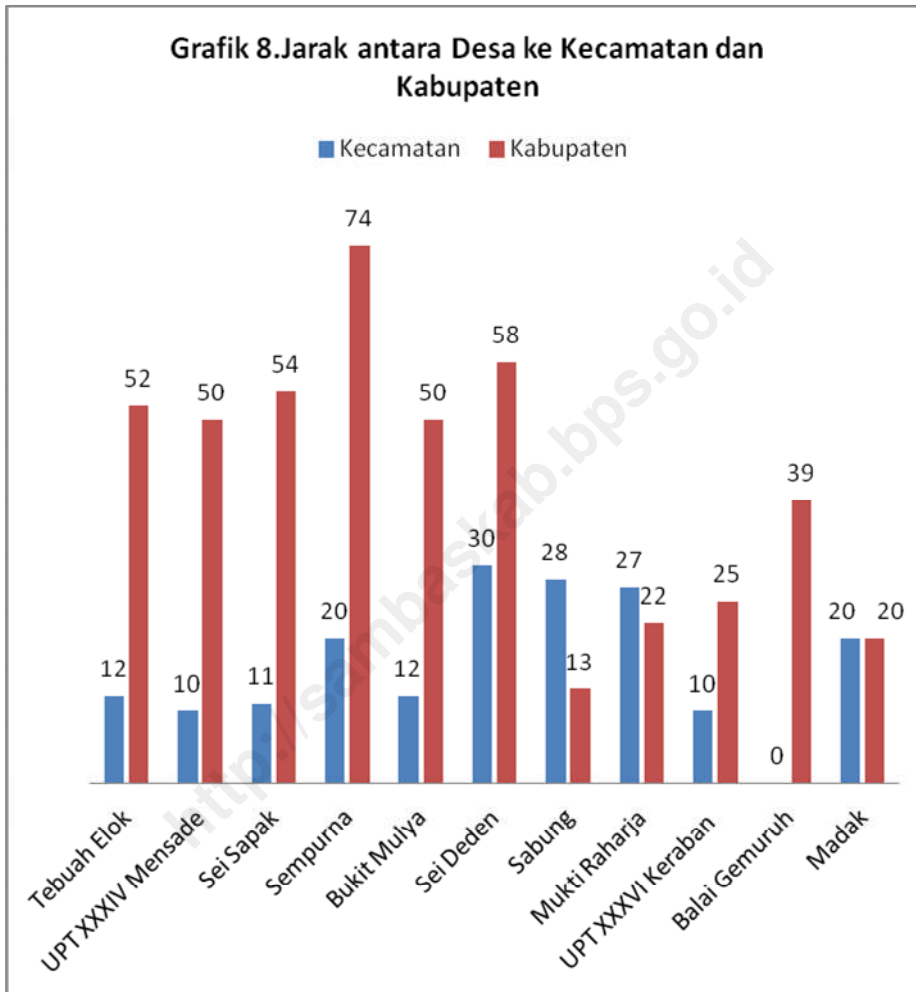
7

Transportasi dan Komunikasi

7.1. Angkutan Darat

Di Kecamatan Subah pada tahun 2011, diperkirakan sebanyak 3.614 unit, yang terdiri jumlah kendaraan bermotor yang tercatat di Dinas Perhubungan Kabupaten Sambas dari 0,49 persen mobil penumpang; 0,94 persen mobil beban; dan 98,56 persen sepeda motor.

<http://sambaskab.bps.go.id>



TABEL : 7.1.
BANYAKNYA KENDARAAN BERMOTOR MENURUT JENISNYA
DI KECAMATAN SUBAH
2010 - 2011
(Ekor)

No.	Jenis Kendaraan	2010	2011
[1]	[2]	[3]	[4]
1.	Mobil Penumpang	-	-
2.	Mobil Beban	23	16
3.	Mobil Bis	-	-
4.	Sepeda Motor	3.601
Jumlah		23	3.614

TABEL : 7.2.
JARAK ANTARA DESA DENGAN KECAMATAN DAN KABUPATEN MELALUI DARAT
(Km)

No.	Desa	Jarak (Km)	
		Kecamatan	Kabupaten
[1]	[2]	[3]	(4)
1.	Tebuah Elok	12	52
2.	UPT XXXIV Mensade	10	50
3.	Sei Sapak	11	54
4.	Sempurna	20	74
5.	Bukit Mulya	12	50
6.	Sei Deden	30	58
7.	Sabung	28	13
8.	Mukti Raharja	27	22
9.	UPT XXXVI Keraban	10	25
10.	Balai Gemuruh	0.3	39
11.	Madak	20	20

Sumber PODES 2011