

KECAMATAN JEMAJA TIMUR DALAM ANGKA 2024

Jemaja Timur District in Figures

Volume 12, 2024



<https://ananbps.go.id>



Katalog/Catalogue: 1102001.2105020
ISSN 2721-737X

KECAMATAN JEMAJA TIMUR DALAM ANGKA 2024

Jemaja Timur District in Figures

Volume 12, 2024

<https://anambaskab.bps.go.id>



BADAN PUSAT STATISTIK
KABUPATEN KEPULAUAN ANAMBAS
BPS-STATISTICS KEPULAUAN ANAMBAS REGENCY

KECAMATAN JEMAJA TIMUR DALAM ANGKA

Jemaja Timur District in Figures

2024

Volume 12, 2024

Katalog /*Catalogue*: 1102001.2105020

ISSN: 2721-737X

Nomor Publikasi/*Publication Number*: 21050.24013

Ukuran Buku/*Book Size*: 14,8 cm x 21 cm

Jumlah Halaman/*Number of Pages* : xxviii+97 hal/*pages*

Penyusun Naskah/*Manuscript Drafter*:

BPS Kabupaten Kepulauan Anambas

BPS-Statistics Kepulauan Anambas Regency

Penyunting/*Editor*:

BPS Kabupaten Kepulauan Anambas

BPS-Statistics Kepulauan Anambas Regency

Pembuat Cover/*Cover Designer*:

BPS Kabupaten Kepulauan Anambas

BPS-Statistics Kepulauan Anambas Regency

Penerbit/*Publisher*

©BPS Kabupaten Kepulauan Anambas/*BPS-Statistics Kepulauan Anambas Regency*

Sumber Ilustrasi/*Illustration Source*: canva.com

Dilarang mereproduksi dan/atau menggandakan sebagian atau seluruh isi buku ini untuk tujuan komersial tanpa izin tertulis dari Badan Pusat Statistik Kabupaten Kepulauan Anambas.

It is prohibited to reproduce and/or duplicate part or all of this book for commercial purpose without permission from BPS-Statistics Kepulauan Anambas Regency.

TIM PENYUSUN/COMPILERS
KECAMATAN JEMAJA TIMUR DALAM ANGKA
Jemaja Timur District in Figures

2024

Volume 12, 2024

Pengarah/Director

Adi Cahyadi

Penanggung Jawab/Persons In Charge

Adi Cahyadi

Penyunting/Editor

Reza Vahlevi

Pengolah Data dan Penulis Naskah/Data Processor and Writer

Prido Putra Sinaga

Penata Letak/Layout Designers

Prido Putra Sinaga • Muhammad Rhevanza Kusnadi

Penerjemah/Translator

Prido Putra Sinaga

KONTRIBUTOR DATA/DATA CONTRIBUTORS

1. Badan Pusat Statistik/*BPS-Statistics Indonesia*
2. Kantor Kecamatan Jemaja Timur/*Jemaja Timur District Office*
3. Kementerian Agama/*Ministry of Religious Affairs*
4. Badan Informasi Geospasial/*Geospatial Information Agency*
5. Dinas Kependudukan dan Pencatatan Sipil Kabupaten Kepulauan Anambas/*Civil Registry Service Office Kepulauan Anambas Regency*
6. Kementrian Pendidikan, Kebudayaan, Riset, dan Teknologi/*Ministry of Education, Culture, Research, and Technology*

<https://anambaskab.bps.go.id>

PETA WILAYAH KECAMATAN JEMAJA TIMUR
MAP OF JEMAJA TIMUR DISTRICT



KEPALA BPS KABUPATEN KEPULAUAN ANAMBAS
HEAD OF BPS-STATISTICS KEPULAUAN ANAMBAS REGENCY



ADI CAHYADI

KATA PENGANTAR

Kecamatan Jemaja Timur Dalam Angka 2024 merupakan publikasi tahunan yang diterbitkan oleh BPS Kabupaten Kepulauan Anambas. Disadari bahwa publikasi ini belum sepenuhnya memenuhi harapan pihak pemakai data khususnya para perencana, namun diharapkan dapat membantu melengkapi penyusunan rencana pembangunan di Kabupaten Kepulauan Anambas.

Publikasi ini dapat terwujud berkat kerja sama dan bantuan dari berbagai pihak baik instansi pemerintah maupun swasta. Kepada semua pihak yang telah memberikan bantuan disampaikan penghargaan dan terima kasih yang sebesar-besarnya.

Untuk perbaikan publikasi ini, tanggapan dan saran yang bersifat konstruktif dari pemakai sangat diharapkan.

Tarempa Selatan, September 2024
Kepala Badan Pusat Statistik
Kabupaten Kepulauan Anambas



H. CAHYADI

PREFACE

Jemaja Timur District in Figures 2024 is an annual publication published by BPS Kepulauan Anambas Regency. It is realized that this publication has not fully met the expectations of data users, especially planners, but is expected to help complete the preparation of development plans in the Kepulauan Anambas Regency.

This publication was made possible thanks to the cooperation and assistance of various parties, both government and private agencies. To all those who have provided assistance, we express our deepest gratitude and appreciation.

For the improvement of this publication, constructive feedback and suggestions from users are highly expected.

South Tarempa , September 2024
Head of BPS-Statistics
Kepulauan Anambas Regency



AD CAHYADI

DAFTAR ISI/CONTENTS
KECAMATAN JEMAJA TIMUR DALAM ANGKA
Jemaja Timur District in Figures
2024
 Volume 12, 2024

	Halaman <i>Page</i>
Kata Pengantar	xi
Preface	xii
Daftar Isi/ Contents	xiii
Daftar Tabel/ List of Tables	xv
Daftar Gambar/ List of Figures	xxiii
Penjelasan Umum/ Explanatory Notes	xxv
Daftar Singkatan/ List of Abbreviation	xxvii
1. Geografi/ <i>Geography</i>	1
2. Pemerintahan/ <i>Government</i>	9
3. Penduduk/ <i>Population</i>	19
4. Sosial dan Kesejahteraan Rakyat/ <i>Social and Welfare</i>	29
5. Pertanian/ <i>Agriculture</i>	57
6. Pariwisata, Transportasi, dan Komunikasi/ <i>Tourism, Transportation, and Communication</i>	71
7. Perbankan, Koperasi, dan Perdagangan/ <i>Banking, Cooperative, and Trade</i>	85
Daftar Pustaka/ Bibliography	97

DAFTAR TABEL/LIST OF TABLES

Tabel Table		Halaman Page
1.	GEOGRAFI/GEOGRAPHY	
1.1	Luas Daerah Menurut Desa/Kelurahan di Kecamatan Jemaja Timur, 2023 <i>Total Area by Villages/Subdistrict in Jemaja Timur District, 2023.....</i>	6
1.2	Batas Daerah Menurut Desa/Kelurahan di Kecamatan Jemaja Timur (km), 2023 <i>Regional Boundaries by Villages/Subdistrict in Jemaja Timur District (km), 2023.....</i>	7
2.	PEMERINTAHAN/GOVERNMENT	
2.1	WILAYAH ADMINISTRATIF ADMINISTRATIVE AREA	
2.1.1	Jumlah Rukun Warga (RW) dan Rukun Tetangga (RT) Menurut Desa/Kelurahan di Kecamatan Jemaja Timur, 2023 <i>Number of Rukun Warga and Rukun Tetangga by Villages/ Subdistrict in Jemaja Timur District, 2023.....</i>	15
2.2	SUMBER DAYA MANUSIA HUMAN RESOURCES	
2.2.1	Jumlah Pegawai Negeri Sipil Menurut Pemerintah Daerah dan Jenis Kelamin di Kecamatan Jemaja Timur, 2023 <i>Number of Civil Servants by Local Government and Sex In Jemaja Timur District, 2023</i>	16
2.2.2	Jumlah Pegawai Negeri Sipil Pemerintah Daerah Kecamatan Jemaja Timur Menurut Tingkat Pendidikan dan Jenis Kelamin, 2023 <i>Number of Civil Servants of Jemaja Timur District Government by Educational Level and Sex, 2023</i>	17

3. PENDUDUK/POPULATION

3.1	Penduduk, Distribusi Persentase Penduduk, Kepadatan Penduduk, Rasio Jenis Kelamin Penduduk Menurut Desa/Kelurahan di Kecamatan Jemaja Timur, 2023 <i>Population, Percentage Distribution of Population, Population Density, and Population Sex Ratio by Villages/Subdistrict in Jemaja Timur District, 2023</i>	26
3.2	Jumlah Penduduk Menurut Kelompok Umur dan Jenis Kelamin di Kecamatan Jemaja Timur, 2023 <i>Population by Age Groups and Sex in Jemaja Timur District, 2023</i>	28

4. SOSIAL DAN KESEJAHTERAAN RAKYAT/SOCIAL AND WELFARE**4.1 PENDIDIKAN
EDUCATION**

4.1.1	Banyaknya Desa ¹ /Kelurahan yang Memiliki Fasilitas Sekolah Menurut Tingkat Pendidikan di Kecamatan Jemaja Timur, 2021–2023 <i>Number of Villages¹/Subdistrict Having Educational Facilities by Educational Level in Jemaja Timur District, 2021–2023</i>	36
4.1.2	Jumlah Sekolah Menurut Tingkat Pendidikan di Kecamatan Jemaja Timur, 2023/2024 <i>Number of Schools by Educational Level in Jemaja Timur District, 2023/2024</i>	37
4.1.3	Jumlah Guru Menurut Tingkat Pendidikan di Kecamatan Jemaja Timur, 2023/2024 <i>Number of Teachers by Educational Level in Jemaja Timur District, 2023/2024</i>	38
4.1.4	Jumlah Murid Menurut Tingkat Pendidikan di Kecamatan Jemaja Timur, 2023/2024 <i>Number of Pupils by Educational Level in Jemaja Timur District, and 2023/2024</i>	39

**4.2 KESEHATAN
HEALTH**

4.2.1	Banyaknya Desa ¹ /Kelurahan yang Memiliki Sarana Kesehatan Menurut Jenis Sarana Kesehatan di Kecamatan Jemaja Timur, 2021–2023 <i>Number of Villages¹/Subdistrict Health Facilities by Type of Health Facilities in Jemaja Timur District, 2021–2023</i>	40
4.2.2	Banyaknya Warga Penderita Kekurangan Gizi Menurut Desa/Kelurahan di Kecamatan Jemaja Timur, 2023 <i>Number of People with Malnutrition by Villages/Subdistrict in Jemaja Timur District, 2023</i>	41
4.3	PERUMAHAN DAN LINGKUNGAN HOUSING AND ENVIRONMENT	
4.3.1	Banyaknya Desa ¹ /Kelurahan Menurut Sumber Air Minum Sebagian Besar Keluarga di Kecamatan Jemaja Timur, 2021–2023 <i>Number of Villages¹/Subdistrict by Drinking Water Source of Majority Family in Jemaja Timur District, 2021–2023</i>	42
4.3.2	Banyaknya Keluarga Menurut Desa/Kelurahan dan Jenis Pengguna Listrik di Kecamatan Jemaja Timur, 2023 <i>Number of Family by Villages/Subdistrict and Type of Electricity Consumer in Jemaja Timur District, 2023</i>	43
4.3.3	Banyaknya Desa ¹ /Kelurahan Menurut Sumber Penerangan Jalan Utama Desa/Kelurahan di Kecamatan Jemaja Timur, 2021–2023 <i>Number of Villages¹/Subdistrict by Source of Villages/Subdistrict's Main Street Illumination in Jemaja Timur District, 2021–2023</i>	44
4.3.4	Banyaknya Desa ¹ /Kelurahan Menurut Penggunaan Fasilitas Tempat Buang Air Besar Sebagian Besar Keluarga di Kecamatan Jemaja Timur, 2021–2023 <i>Number of Villages¹/Subdistrict by Toilet Facility Used by Majority Family in Jemaja Timur District, 2021–2023</i>	45
4.3.5	Banyaknya Desa/Kelurahan Menurut Jenis Bahan Bakar untuk Memasak yang Digunakan Sebagian Besar Keluarga di Kecamatan Jemaja Timur, 2023 <i>Number of Villages/Subdistrict by Type of Cooking Fuel Used by Majority Family in Jemaja Timur District, 2023</i>	46
4.4	AGAMA DAN SOSIAL LAINNYA RELIGION AND OTHER SOCIAL AFFAIRS	

Tabel Table	Halaman Page	
4.4.1	Jumlah Tempat Peribadatan Menurut Desa/ Kelurahan di Kecamatan Jemaja Timur, 2023 <i>Number of Worship Places by Villages/Subdistrict in Jemaja Timur District, 2023</i>	47
4.4.2	Banyaknya Kejadian Bencana Alam Menurut Desa/Kelurahan dan Jenis Bencana Alam di Kecamatan Jemaja Timur, 2023 <i>Number of Natural Disaster Events by Villages/Subdistrict and Type of Natural Disaster in Jemaja Timur District, 2023</i>	48
4.4.3	Banyaknya Korban Jiwa Akibat Bencana Alam Menurut Desa/Kelurahan dan Jenis Bencana Alam di Kecamatan Jemaja Timur, 2023 <i>Number of Fatalities Due to Natural Disasters by Villages/Subdistrict and Type of Natural Disaster in Jemaja Timur District, 2023</i>	51
4.4.4	Keberadaan Fasilitas/Upaya Antisipasi/Mitigasi Bencana Alam Menurut Desa/Kelurahan di Kecamatan Jemaja Timur, 2023 <i>Existence of Facilities/Efforts for Anticipation/Mitigation of Natural Disasters by Villages/Subdistrict by Villages/Subdistrict in Jemaja Timur District, 2023</i>	54
4.4.5	Banyaknya Desa/Kelurahan yang Memiliki Kelompok Kegiatan Olahraga Menurut Jenis Olahraga dan Ketersediaan Fasilitas/ Lapangan Olahraga di Kecamatan Jemaja Timur, 2023 <i>Number of Villages/Subdistrict Having Sport Activities Groups by Type of Sport and Availability of Sport Facilities/Fields in Jemaja Timur District, 2023</i>	56
5.	PERTANIAN/AGRICULTURE	
5.1	Luas Panen Tanaman Sayuran dan Buah- buahan Semusim Menurut Jenis Tanaman di Kecamatan Jemaja Timur (ha), 2020–2023 <i>Harvested Area of Seasonal Vegetables and Fruits by Kind of Plant in Jemaja Timur District (ha), 2020–2023</i>	64
5.2	Produksi Tanaman Sayuran dan Buah-buahan Semusim Menurut Jenis Tanaman di Kecamatan Jemaja Timur (kuintal), 2020–2023	

Tabel Table	Halaman Page
	65
5.3	66
5.4	67
5.5	68
5.6	69
5.7	70
6.	
6.1	
6.1.1	79

6.2	TRANSPORTASI TRANSPORTATION	
6.2.1	Prasarana dan Sarana Transportasi Antardesa/Kelurahan Menurut Desa/Kelurahan di Kecamatan Jemaja Timur, 2023 <i>Inter-Villages/Subdistrict Transportation Infrastructure and Facilities by Villages/Subdistrict in Jemaja Timur District, 2023</i>	80
6.3	KOMUNIKASI COMMUNICATION	
6.2.2	Keberadaan Kantor Pos/Pos Pembantu/Rumah Pos, Pos Keliling, dan Perusahaan/Agen Jasa Ekspedisi Swasta Menurut Desa/Kelurahan di Kecamatan Jemaja Timur, 2023 <i>Number of Post Office/Subsidiary of Post Office, Mobile Portal Service, Private Expedition Service Company by Villages/Subdistrict in Jemaja Timur District, 2023</i>	82
6.3.1	Jumlah Menara Telepon seluler dan Operator Layanan Komunikasi Telepon Seluler Menurut Desa/ Kelurahan di Kecamatan Jemaja Timur, 2023 <i>Number of Base Transceiver Station (BTS) and Cellular Phone Communication Service Operators by Villages/Subdistrict in Jemaja Timur District, 2023</i>	83
6.3.2	Kekuatan Sinyal Telepon Seluler dan Jenis Sinyal Internet Telepon Seluler Menurut Desa/ Kelurahan di Kecamatan Jemaja Timur, 2023 <i>The Strenght of Celular Phone Signal by Villages/Subdistrict in Jemaja Timur District, 2023</i>	84
7.	PERBANKAN, KOPERASI, DAN PERDAGANGAN/BANKING, COOPERATIVE, AND TRADE	
7.1	Banyaknya Sarana Lembaga Keuangan Bank Menurut Desa/ Kelurahan dan Jenis Bank di Kecamatan Jemaja Timur, 2023 <i>Number of Bank by Villages/Subdistrict and Type of Bank in Jemaja Timur District, 2023</i>	92
7.2	Banyaknya Koperasi Aktif Menurut Menurut Desa/Kelurahan dan Jenis Koperasi di Kecamatan Jemaja Timur, 2023	

	<i>Number of Cooperative by Villages/Subdistrict and Type of Cooperative in Jemaja Timur District, 2023</i>	93
7.3	<i>Banyaknya Sarana Perdagangan Menurut Desa/Kelurahan dan Jenis Sarana Perdagangan di Kecamatan Jemaja Timur, 2023</i> <i>Number of Trade Facilities by Villages/Subdistrict and Type of Trade Facilities in Jemaja Timur District, 2023</i>	95

<https://anambaskab.bps.go.id>

DAFTAR GAMBAR/LIST OF FIGURES

Gambar Figure		Halaman Page
1.1	Luas Daerah menurut Desa/Kelurahan (%), 2023 <i>Total Area by Village/Subdistrict (%), 2023</i>	6
2.1	Jumlah Rukun Warga (RW) dan Rukun Tetangga (RT) Menurut Desa/Kelurahan di Kecamatan Jemaja Timur, 2023 <i>Number of Rukun Warga and Rukun Tetangga by Villages/ Subdistrict Jemaja Timur District, 2023</i>	16
2.2	Jumlah Pegawai Negeri Sipil Menurut Pemerintah Daerah dan Jenis Kelamin di Kecamatan Jemaja Timur, 2023 <i>Number of Civil Servants by Local Government and Sex in Jemaja Timur District, 2023</i>	17
3.1	Kepadatan Penduduk Menurut Desa/Kelurahan di Kecamatan Jemaja Timur, 2023 <i>Population Density by Villages/Subdistrict in Jemaja Timur District, 2023</i>	26
3.2	Jumlah Penduduk Menurut Jenis Kelamin dan Desa/ Kelurahan di Kecamatan Jemaja Timur, 2023 <i>Population by Gender and Village/Subdistrict in Jemaja Timur District, 2023</i>	27
4.1	Banyaknya Desa ¹ /Kelurahan yang Memiliki Fasilitas Sekolah Menurut Tingkat Pendidikan di Kecamatan Jemaja Timur, 2023 <i>Number of Villages¹/Subdistrict Having Educational Facilities by Educational Level in Jemaja Timur District, 2023</i>	36
4.2	Jumlah Guru Menurut Tingkat Pendidikan di Kecamatan Jemaja Timur, 2023/2024 <i>Number of Teachers by Educational Level in Jemaja Timur District, 2023/2024</i>	37
5.1	Produksi Tanaman Sayuran dan Buah-buahan Semusim Menurut Jenis Tanaman di Kecamatan Jemaja Timur (kuintal), 2023 <i>Production of Seasonal Vegetables and Fruits by Kind of Plant in Jemaja Timur District (quintal), 2023</i>	64
5.2	Produksi Tanaman Biofarmaka Menurut Jenis Tanaman di Kecamatan Jemaja Timur (kuintal), 2023	

Gambar Figure	Halaman Page
	65
6.1	79
6.2	80
7.1	92
7.2	93

PENJELASAN UMUM/EXPLANATORY NOTES

Tanda-tanda, satuan-satuan, dan lain-lainnya yang digunakan dalam publikasi ini adalah sebagai berikut:

Symbols, measurement units, and acronyms which are used in this publication, are as follows:

1. TANDA-TANDA/SYMBOLS

Data tidak tersedia/ <i>Data not available</i>	: ..
Tidak ada atau nol / <i>Null or zero</i>	: -
Data dapat diabaikan/ <i>Data negligible</i>	: ~0
Tanda decimal/ <i>Decimal point</i>	: ,
Data tidak dapat ditampilkan/ <i>Not applicable</i>	: NA
Angka estimasi/ <i>Estimated figures</i>	: e
Angka diperbaiki/ <i>Revised figures</i>	: r
Angka sementara/ <i>Preliminary figures</i>	: *
Angka sangat sementara/ <i>Very preliminary figures</i>	: **
Angka sangat sangat sementara/ <i>Very very preliminary figures</i>	: ***

2. SATUAN/UNITS

barel/ <i>barrel</i>	: 158,99 liter/ <i>litres</i> = 1/6,2898 m ³
hektare (ha)/ <i>hectare (ha)</i>	: 10.000 m ²
kilometer (km)/ <i>kilometres (km)</i>	: 1.000 meter/ <i>meters (m)</i>
knot/ <i>knot</i>	: 1,8523 km/jam (<i>km/hour</i>)
kuintal/ <i>quintal</i>	: 100 kg
KWh	: 1.000 Watt hour
MWh	: 1.000 KWh
liter (untuk beras)/ <i>litre (for rice)</i>	: 0,80 kg
MMSCF	: 1/35,3 m ³
metrik ton (m.ton)/ <i>metric ton (m. ton)</i>	: 0,98421 long ton = 1.000 kg
ons/ <i>ounce</i>	: 28,31 gram/ <i>grams</i>
ton	: 1.000 kg

Satuan lain: buah, dus, butir, helai/lembar, kaleng, batang, pulsa, ton kilometer (ton-km), jam, menit, persen (%).

Other units: unit, pack, pieces, sheet, tin, pulse, ton-kilometres(ton-km), hour, minute, percent (%).

Perbedaan angka di belakang koma disebabkan oleh pembulatan angka.
The difference in decimal numbers is caused by rounding.

DAFTAR SINGKATAN/LIST OF ABBREVIATION

SI	: Stasiun Iklim/ <i>Climate Station</i>
SMPK	: Stasiun Meterologi Pertanian Khusus/ <i>Special Agricultural Meteorological Station</i>
tt	: Tempat tidur/ <i>Bed</i>
BCG	: Bacillus Calmette Guerin
DPT	: Difteri, Pertusis, Tetanus/ <i>Diphtheria, Tetanus, and Pertussis</i>
TT	: Tetanus Toxoid
IOT	: Industri Obat Tradisional/ <i>Traditional Medicine Industry</i>
IKOT	: Industri Kecil Obat Tradisional/ <i>Traditional Medicine Small Industry</i>
Alkes	: Alat kesehatan/ <i>Health Kits</i>
PKRT	: Perbekalan Kesehatan Rumah tangga/ <i>Household Health Logistics</i>
Kompl	: Komplemen/ <i>Complement</i>
IRTP	: Industri Pangan Produksi Rumah Tangga/ <i>Foods Home Industry</i>
PBF	: Pedagang Besar Farmasi/ <i>Pharmacy Whole-seller</i>
GFK	: Gudang Farmasi Kab/Kota/Regency/ <i>Municipality Pharmacy Warehouse</i>
RB	: Rumah Bersalin/ <i>Delivery House</i>
Pustu	: Puskesmas pembantu/ <i>Auxiliary Public Health Center</i>
BP	: Balai Pengobatan/ <i>Polyclinic</i>
TPS	: Tempat Pembuangan Sampah Sementara / <i>landfill</i>
Jamkesmas	: Jaminan kesehatan masyarakat miskin/ <i>Poor public health insurance</i>
PJKMU	: Program Jaminan Kesehatan Masyarakat Umum/ <i>General Public Health Insurance Program</i>
SIUP	: Surat Ijin Usaha Perdagangan/ <i>Trading Permission Letter</i>
TDP	: Tanda Daftar Perusahaan/ <i>Company Registration Identity</i>
API	: Angka Pengenal Importir/ <i>Importer's Identity Number</i>

BAB

1

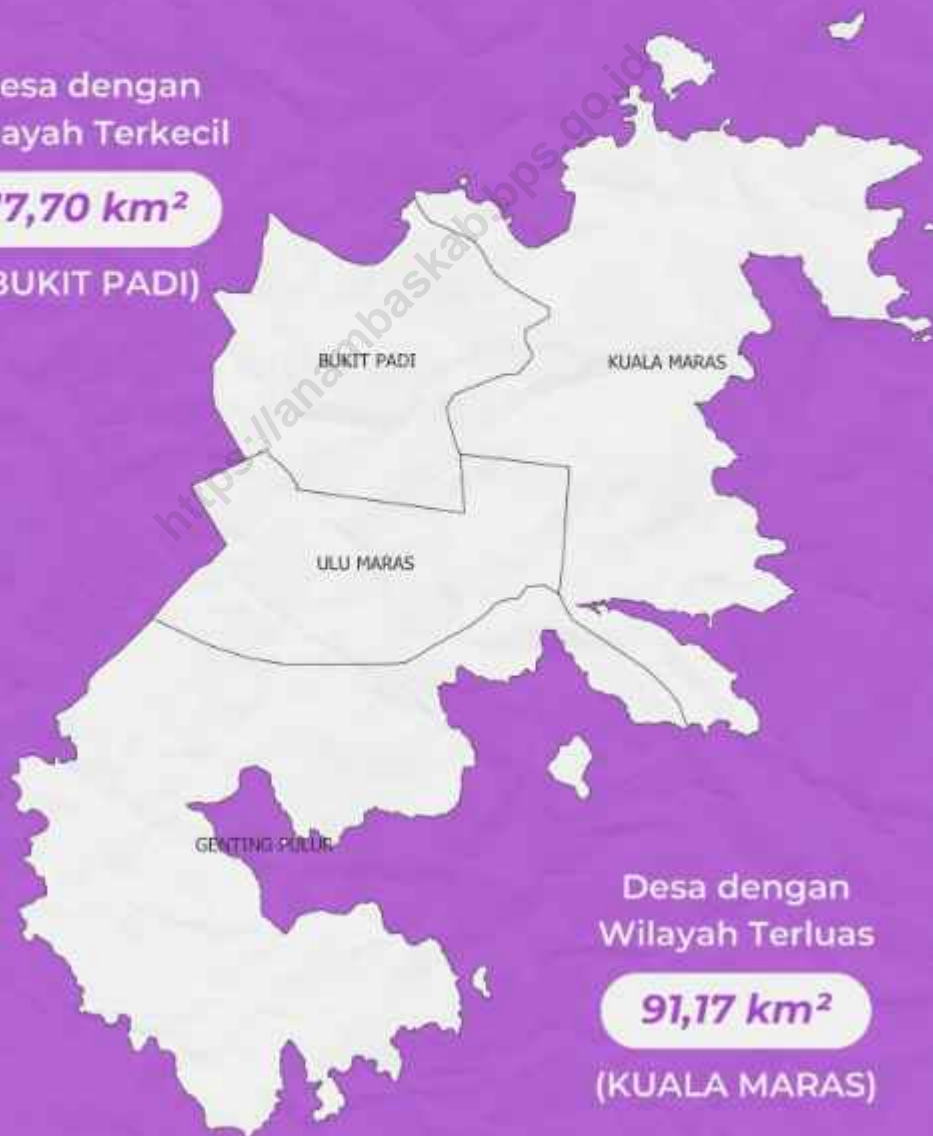
GEOGRAFI GEOGRAPHY

Sumber/Source: Badan Informasi Geospasial/Geospatial Information Agency

Desa dengan
Wilayah Terkecil

17,70 km²

(BUKIT PADI)



Desa dengan
Wilayah Terluas

91,17 km²

(KUALA MARAS)

PENJELASAN TEKNIS

1. Badan Pusat Statistik (BPS) telah melakukan pendataan Potensi Desa (PODES) sejak tahun 1980. Dalam kurun 10 tahun, pengumpulan data Podes dilakukan 3 kali, yaitu menjelang Sensus Penduduk, Sensus Pertanian dan Sensus Ekonomi.
2. Data PODES merupakan satu-satunya sumber data kewilayahan yang muatannya beragam dan memberi gambaran tentang situasi pembangunan suatu wilayah (regional).
3. Desa pesisir/tepi laut adalah desa/kelurahan yang memiliki wilayah yang berbatasan langsung dengan garis pantai/laut (atau merupakan desa pulau) dengan sumber kehidupan rakyatnya sebagian besar tergantung pada potensi laut.
4. Desa lereng/punggung bukit adalah desa/kelurahan yang wilayahnya sebagian besar berada di lereng /punggung bukit atau gunung.

TECHNICAL NOTES

1. *BPS-Statistics Indonesia has already recorded village potential (PODES) data since 1980. Within one decade, the activity of PODES data collection is carried out prior to three census activities: Population Census, Agricultural Census and Economic Census.*
2. *PODES data is the only source of regional data that is consisting of various information and providing a picture of development progress in region.*
3. *Off-shore village is a village which has a portion area in the border of beach/coast/seashore or classified as island village, with the majority of people's life depending on sea potential.*
4. *Hilly village is a village with the largest part of the village are being the hilly or the mountain.*

ULASAN

Keberadaan Kabupaten Kepulauan Anambas secara administratif memiliki 10 (sepuluh) kecamatan yaitu : Kecamatan Jemaja, Kecamatan Jemaja Timur, Kecamatan Jemaja Barat, Kecamatan Siantan Selatan, Kecamatan Siantan, Kecamatan Siantan Timur, Kecamatan Siantan Tengah, Kecamatan Palmatak, Kecamatan Siantan Utara, dan Kecamatan Kute Siantan.

Kecamatan Jemaja Timur memiliki luas 184,71 km² atau sekitar 23,15 persen dari total luas Kabupaten Kepulauan Anambas.

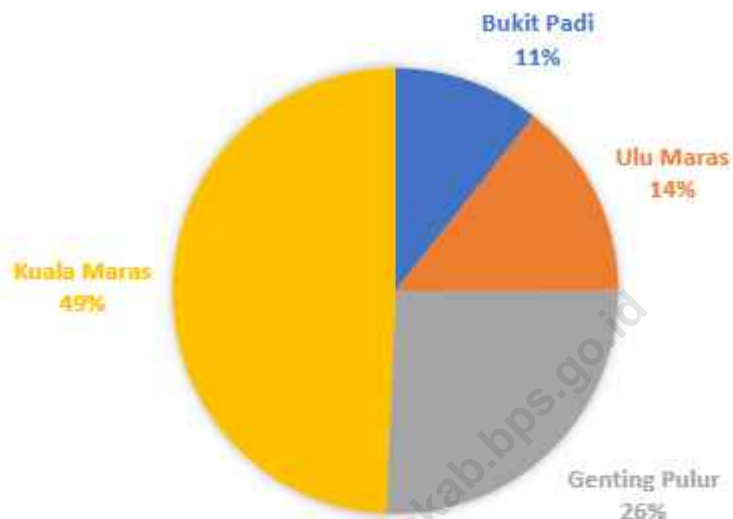
Kecamatan Jemaja Timur terdiri dari 4 Desa. Desa Kuala Maras memiliki luas daerah terbesar yaitu 91,17 km² atau 49,36 persen dari total luas wilayah Jemaja Timur. Sedangkan Desa Bukit Padi memiliki luas wilayah terkecil yaitu 19,70 km².

DESCRIPTION

Kepulauan Anambas Regency consists of 10 (ten) Districts, they are Jemaja District, Jemaja Timur District, Jemaja Barat District, Siantan Selatan District, Siantan District, Siantan Timur District, Siantan Tengah District, Palmatak District, Siantan Utara District, and Kute Siantan District.

The area of Jemaja Timur District is 184.71 km² or equal to 23.15 percent of Kepulauan Anambas Regency total area.

Jemaja Timur District comprise of 4 villages. Kuala Maras Village has the largest area of 91.17 km², it is equal to 49.36 percent of Jemaja Timur District total area. Whereas Bukit Padi Village has the smallest area for 19.70 km².



Sumber/Source : Badan Informasi Geospasial/Geospatial Information Agency

Gambar

Figures 1.1

Luas Daerah menurut Desa/Kelurahan (%), 2023
Total Area by Village/Subdistrict (%), 2023

Tabel 1.1 Luas Daerah Menurut Desa/Kelurahan di Kecamatan Jemaja Timur, 2023
Table *Total Area by Villages/Subdistrict in Jemaja Timur District, 2023*

Desa/Kelurahan Village/Kelurahan	Luas Total Area (km ² /sq.km)	Persentase terhadap Luas Kecamatan Percentage to District Area
(1)	(2)	(3)
Kuala Maras	91,17	49,36
Ulu Maras	26,42	14,30
Bukit Padi	19,70	10,67
Genting Pulur	47,42	25,67
Jemaja Timur	184,71	100

Sumber/Source: Badan Informasi Geospasial/Geospatial Information Agency

Tabel 1.2
Table

Batas Daerah Menurut Desa/Kelurahan di Kecamatan Jemaja Timur (km), 2023
Regional Boundaries by Villages/Subdistrict In Jemaja Timur District (km), 2023

Desa/Kelurahan Village/Kelurahan		Batas Daerah Regional Boundaries
(1)		(2)
Kuala Maras	Utara/North	:-:..
	Selatan/South	:-:..
	Barat/West	:-:..
	Timur/East	:-:..
Ulu Maras	Utara/North	:-:..
	Selatan/South	:-:..
	Barat/West	:-:..
	Timur/East	:-:..
Bukit Padi	Utara/North	:-:..
	Selatan/South	:-:..
	Barat/West	:-:..
	Timur/East	:-:..
Genting Pulur	Utara/North	:-:..
	Selatan/South	:-:..
	Barat/West	:-:..
	Timur/East	:-:..

Sumber/Source: Kecamatan Jemaja Timur / Jemaja Timur District Office

BAB

2

PEMERINTAHAN GOVERNMENT

Sumber/Source: Kantor Kecamatan Jemaja Timur/Jemaja Timur District Office

**Jumlah PNS
Perempuan**

*Number of Female
Civil Servants*

61 Orang/People

**Jumlah PNS Laki-
Laki**

*Number of Male Civil
Servants*

48 Orang/People

<https://anamoaskab.bps.go.id>



PENJELASAN TEKNIS

1. Satuan Lingkungan Setempat (SLS) terkecil merupakan satuan tempat terkecil pada sebuah daerah khususnya Kabupaten Kepulauan Anambas.
2. RT adalah SLS terkecil dan dari kelurahan/Desa.
3. Pegawai Negeri Sipil di masing-masing kecamatan berkantor pada masing-masing Kantor Camat dan kelurahan, sekolah, puskesmas, KUA, dan UPTD lainnya.

TECHNICAL NOTES

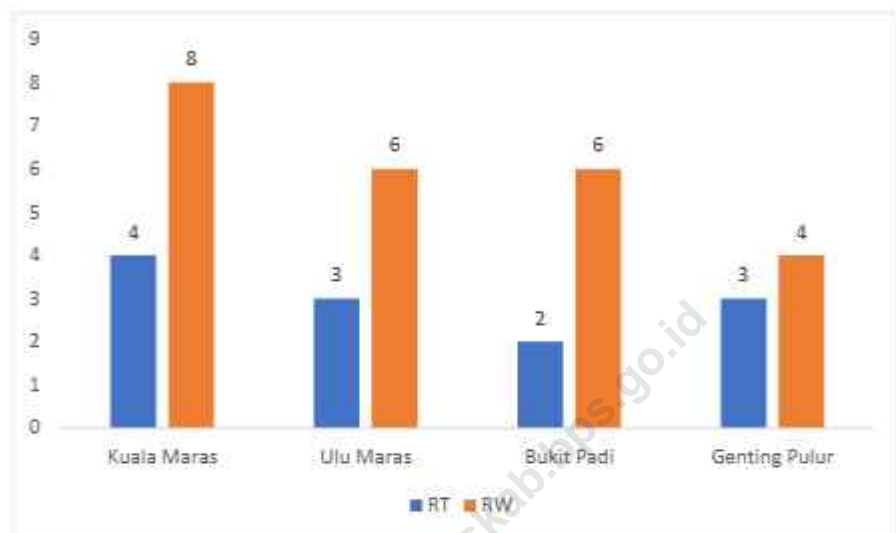
1. *The smallest Local Environmental Unit (SLS) is the smallest local unit in an area, especially Kepulauan Anambas Regency.*
2. *RT is the smallest SLS from the Village.*
3. *Civil servants in each sub-district have offices at the respective subdistrict and sub-district offices, schools, health centers, KUA and other UPTD.*

ULASAN

Kabupaten Kepulauan Anambas sebelumnya merupakan bagian dari Kabupaten Natuna. Kemudian, melalui Undang-undang Nomor 33 Tahun 2008, Kepulauan Anambas dimekarkan menjadi sebuah kabupaten yang otonom. Hingga saat ini, Kabupaten Kepulauan Anambas telah terdiri dari 10 (sepuluh) Kecamatan, 2 (dua) Kelurahan dan 52 (lima puluh dua) desa, dengan jumlah RW sebanyak 180 RW dan jumlah RT sebanyak 418 RT. Kesepuluh kecamatan tersebut diantaranya Jemaja, Jemaja Barat, Jemaja Timur, Siantan Selatan, Siantan, Siantan Timur, Siantan Tengah, Palmatak, Siantan Utara, dan Kute Siantan.

DESCRIPTION

Kepulauan Anambas was previously a part of the Natuna regency. Through Law 33/2008, it was broaden into an autonomous regency. Until now, Kepulauan Anambas consists of 10 subdistricts, 2 urban villages, and 52 rural villages, with 180 RW and 420 RT. The names of districts are followed by Jemaja, Jemaja Barat, Jemaja Timur, Siantan Selatan, Siantan, Siantan Timur, Siantan Tengah, Palmatak, Siantan Utara, and Kute Siantan.



Sumber/Source : Kecamatan Jemaja Timur / Jemaja Timur District Office

Gambar 2.1
Figures

Jumlah Rukun Warga (RW) dan Rukun Tetangga (RT) Menurut Desa/Kelurahan di Kecamatan Jemaja Timur, 2023

Number of Rukun Warga and Rukun Tetangga by Villages¹ / Kelurahan In Jemaja Timur District, 2023



Sumber/Source : Kecamatan Jemaja Timur / Jemaja Timur District Office

Gambar 2.2
Figures

Jumlah Pegawai Negeri Sipil Menurut Pemerintah Daerah dan Jenis Kelamin di Kecamatan Jemaja Timur, 2023
Number of Civil Servants by Local Government and Sex in Jemaja Timur District, 2023

2.1 WILAYAH ADMINISTRATIF ADMINISTRATIVE AREA

Tabel 2.1.1 **Jumlah Rukun Warga (RW) dan Rukun Tetangga (RT) Menurut Desa/Kelurahan di Kecamatan Jemaja Timur, 2023**
Number of Rukun Warga and Rukun Tetangga by Villages¹/ Subdistrict in Jemaja Timur District, 2023

<i>Desa/Kelurahan Village/Kelurahan</i>	<i>Rukun Warga (RW)</i>	<i>Rukun Tetangga (RT)</i>
(1)	(2)	(3)
Kuala Maras	4	8
Ulu Maras	3	6
Bukit Padi	2	6
Genting Putar	3	4
Jemaja Timur	12	24

Sumber/Source: Kecamatan Jemaja Timur/Jemaja Timur District Office

2.2 SUMBER DAYA MANUSIA HUMAN RESOURCES

Tabel 2.2.1 Jumlah Pegawai Negeri Sipil Menurut Pemerintah Daerah dan Jenis Kelamin di Kecamatan Jemaja Timur, 2023
Table *Number of Civil Servants by Local Government and Sex In Jemaja Timur District, 2023*

Pemerintah Daerah <i>Local Government</i>	Laki-Laki <i>Male</i>	Perempuan <i>Female</i>	Jumlah <i>Total</i>
(1)	(2)	(3)	(4)
Pemerintah Daerah Kecamatan Jemaja Timur <i>Jemaja Timur District Government</i>	8	4	12
Pemerintah Daerah Desa Kuala Maras <i>Kuala Maras Village Government</i>	6	16	22
Pemerintah Daerah Desa Ulu Maras <i>Ulu Maras Village Government</i>	18	19	37
Pemerintah Daerah Desa Bukit Padi <i>Bukit Padi Village Government</i>	10	15	25
Pemerintah Daerah Desa Genting Pulur <i>Genting Pulur Village Government</i>	6	7	13

Sumber/Source: Kecamatan Jemaja Timur / *Jemaja Timur District Office*

Tabel 2.2.2
Table

**Jumlah Pegawai Negeri Sipil Pemerintah Daerah
Kecamatan Jemaja Timur Menurut Tingkat Pendidikan
dan Jenis Kelamin, 2023**
*Number of Civil Servants of Jemaja Timur District
Government by Educational Level and Sex, 2023*

Tingkat Pendidikan <i>Educational Level</i>	Laki-Laki <i>Male</i>	Perempuan <i>Female</i>	Jumlah <i>Total</i>
(1)	(2)	(3)	(4)
Sekolah Dasar (SD) <i>Primary School</i>	–	–	–
SMP/Sederajat <i>Junior High School</i>	–	–	–
SMA/Sederajat <i>Senior High School</i>	4	1	5
Diploma I/Akta I <i>Diploma I/Akta I</i>	–	–	–
Diploma II/Akta II <i>Diploma II/Akta II</i>	–	–	–
Diploma III/Akta III <i>Diploma III/Akta III</i>	1	–	1
Diploma IV/Akta IV <i>Diploma IV/Akta IV</i>	–	–	–
S1/Sarjana <i>Under Graduate/Bachelor</i>	3	3	6
S2/Pasca Sarjana <i>Graduate</i>	–	–	–
S3/Doktor/Ph.D <i>Post Graduate</i>	–	–	–
Jumlah/Total	8	4	12

Sumber/Source: Kantor Kecamatan Jemaja Timur/Jemaja Timur District Office

BAB

3

PENDUDUK POPULATION

Sumber/Source: Dinas Kependudukan dan Pencatatan Sipil Kabupaten Kepulauan Anambas/Civil Registry Service Office Kepulauan Anambas Regency

Jumlah Penduduk Perempuan

Number of Female
Population

1.396 Orang/People

Jumlah Penduduk Laki-Laki

Number of Male
Population

1.573 Orang/People



PENJELASAN TEKNIS

1. Penduduk Indonesia adalah semua orang yang berdomisili di wilayah teritorial Indonesia selama 6 bulan atau lebih dan atau mereka yang berdomisili kurang dari 6 bulan tetapi bertujuan menetap.
2. Laju pertumbuhan penduduk adalah angka yang menunjukkan persentase pertambahan penduduk dalam jangka waktu tertentu.
3. Kepadatan penduduk adalah rasio banyaknya penduduk per kilometer persegi.
4. Rasio jenis kelamin adalah perbandingan antara penduduk laki-laki dan penduduk perempuan pada suatu wilayah dan waktu tertentu. Biasanya dinyatakan dengan banyaknya penduduk laki-laki untuk 100 penduduk perempuan.
5. Distribusi penduduk adalah pola persebaran penduduk di suatu wilayah, baik berdasarkan batas-batas geografis maupun berdasarkan batas-batas administrasi pemerintahan.
6. Komposisi penduduk adalah pola persebaran penduduk menurut karakteristiknya, contoh: penduduk menurut kelompok

TECHNICAL NOTES

1. *The population of Indonesia are all residents of the entire territory of Indonesia who have stayed for six months or longer, and those who intended to stay more than six months even though their length of stay is less than six months.*
2. *The growth rate of population is the number that show percentage of population growth within a specified period.*
3. *Population density is ratio of population per square kilometer.*
4. *Sex ratio is the ratio of males population to females population in a given area and time, usually expressed as the number of males for every 100 females.*
5. *Population distribution is the pattern of population distribution in an area, either by geographic boundaries or by government administrative boundarie.*
6. *Population compotion is the pattern of population distribution by its characteristics, example: population by age group,*

umur, penduduk menurut jenis kelamin.

population by sex.

<https://anambaskab.bps.go.id>

ULASAN

Jumlah penduduk Kecamatan Jemaja Timur Tahun 2023 sebanyak 2.986 jiwa. Desa dengan penduduk terbanyak adalah desa Kuala Maras, yaitu sebanyak 931 Jiwa. Sedangkan desa dengan penduduk paling sedikit adalah Desa Genting Pulur yaitu sebanyak 427 Jiwa.

DESCRIPTION

The population of Jemaja Timur District in 2023 will be 2,986 people. The village with the largest population is Kuala Maras village, with 931 people. Meanwhile, the village with the smallest population is Genting Pulur village, namely 427 people.

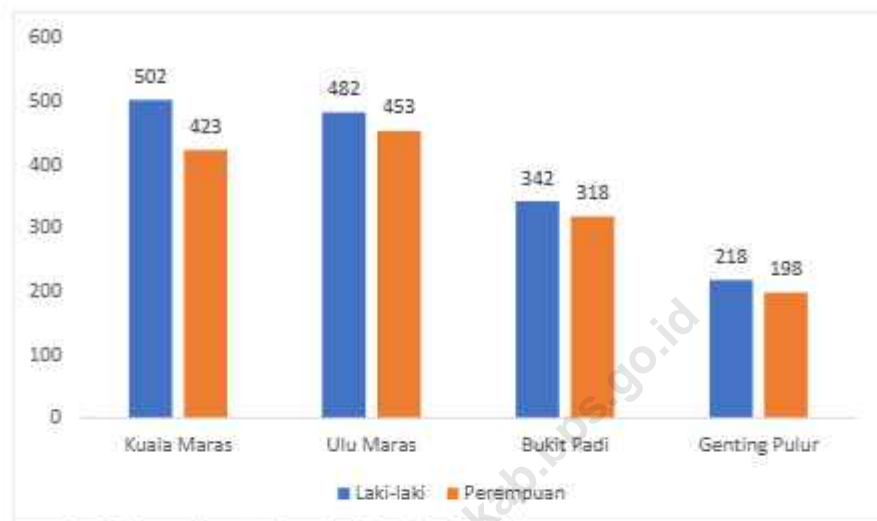
<https://anambaskab.bps.go.id>



Sumber/Source : Kecamatan Jemaja Timur / Jemaja Timur District Office

Gambar 3.1
Figures

Kepadatan Penduduk Menurut Desa/Kelurahan di Kecamatan Jemaja Timur, 2023
Population Density by Villages/Subdistrict In Jemaja Timur District, 2023



Sumber/Source: Kecamatan Jemaja Timur/Jemaja Timur District Office

Gambar
Figures

3.2

**Jumlah Penduduk Menurut Jenis Kelamin dan Desa/
Kelurahan di Kecamatan Jemaja Timur, 2023**
*Population by Gender and Village/Kelurahan in Jemaja
Timur District, 2023*

Tabel 3.1 Penduduk, Distribusi Persentase Penduduk, Kepadatan Penduduk, Rasio Jenis Kelamin Penduduk Menurut Desa/ Kelurahan di Kecamatan Jemaja Timur, 2023
Population, Percentage Distribution of Population, Population Density, and Population Sex Ratio by Villages/ Subdistrict in Jemaja Timur District, 2023

Desa/Kelurahan <i>Village/Kelurahan</i>	Penduduk/Population		
	Laki-Laki/Male	Perempuan/Female	Jumlah/Total
(1)	(2)	(3)	(4)
Kuala Maras	502	423	925
Ulu Maras	482	453	935
Bukit Padi	342	318	660
Genting Pulur	218	198	416
Jemaja Timur	1.544	1.412	2.936

Lanjutan Tabel/Continued Table 3.1

Desa/Kelurahan Village/Kelurahan	Persentase Penduduk Percentage of Total Population	Kepadatan Penduduk (per km ²) Population Density per sq.km	Rasio Jenis Kelamin Penduduk Population Sex Ratio
(1)	(5)	(6)	(7)
Kuala Maras	31,51	10,15	118,68
Ulu Maras	31,85	35,39	106,40
Bukit Padi	22,48	33,50	107,55
Genting Pulur	14,17	8,77	110,10
Jemaja Timur	100,00	15,90	110,92

Sumber/Source: Dinas Kependudukan dan Pencatatan Sipil Kabupaten Kepulauan Anambas/Civil Registry Service Office Kepulauan Anambas Regency

Tabel
Table 3.2

Jumlah Penduduk Menurut Kelompok Umur dan Jenis Kelamin di Kecamatan Jemaja Timur, 2023
Population by Age Groups and Sex In Jemaja Timur District, 2023

Kelompok Umur Age Groups	Jenis Kelamin/Sex		Jumlah Total
	Laki-Laki Male	Perempuan Female	
(1)	(2)	(3)	(4)
0-4	131	116	247
5-9	147	110	257
10-14	132	127	259
15-19	135	122	257
20-24	126	128	254
25-29	130	115	245
30-34	105	86	191
35-39	117	97	214
40-44	130	116	246
45-49	96	120	216
50-54	93	69	162
55-59	69	57	126
60-64	44	55	99
65-69	45	37	82
70-74	24	13	37
75+	20	24	44
Jemaja Timur	1.544	1.392	2.936

Sumber/Source: Dinas Kependudukan dan Pencatatan Sipil Kabupaten Kepulauan Anambas/Civil Registry Service Office Kepulauan Anambas Regency

BAB

4

SOSIAL DAN KESEJAHTERAAN RAKYAT SOCIAL AND WELFARE

Sumber/Source: Kementerian Pendidikan, Kebudayaan, Riset, dan Teknologi/Ministry of Education, Culture, Research, and Technology

Jumlah Guru Menurut Tingkat Pendidikan Di Kecamatan Number of Teachers According to Education Level in District

38

SD/MI

22

SMP/MTs

26

SMA/SMK/MA



PENJELASAN TEKNIS

1. Jalur pendidikan di Indonesia terdiri atas: pendidikan formal; pendidikan nonformal, dan pendidikan informal. Ketiganya dapat saling melengkapi dan memperkaya.
2. Jenjang pendidikan formal terdiri atas: pendidikan dasar, pendidikan menengah, dan pendidikan tinggi. Jenis pendidikan yang diajarkan mencakup pendidikan umum, kejuruan, akademik, profesi, vokasi, keagamaan, dan khusus.
3. Pendidikan dasar berbentuk Sekolah Dasar (SD) dan Madrasah Ibtidaiyah (MI) atau bentuk lain yang sederajat dan Sekolah Menengah Pertama (SMP) dan Madrasah Tsanawiyah, atau bentuk lain yang sederajat.
4. Pendidikan menengah berbentuk sekolah Menengah Atas (SMA), Madrasah Aliyah (MA), Sekolah Menengah Kejuruan (SMK), dan Madrasah Aliyah Kejuruan (MAK), atau bentuk lain yang sederajat.
5. Rumah Sakit Bersalin adalah rumah sakit khusus untuk persalinan, dilengkapi pelayanan spesialis pemeriksaan kehamilan, persalinan jalan ibu dan anak yang berada di bawah pengawasan dokter spesialis kandungan.

TECHNICAL NOTES

1. *In Indonesia there are several educational system, it is consist of; Formal education, Non-formal education, and Informal education. The three of this system can be complimantary and enriching.*
2. *Formal education level consist of: primary education, secondary education, and high education. The type of educations are general education, vocational education, academic, professional, religious education, and specific education.*
3. *The Primary Education consist of Elementary School and Islamic Elementary School or other equivalent forms and junior high school or other equivalent forms.*
4. *The Secondary high school consist of Senior High School, Madrasah Aliyah, Vocational School, and Vocational Madrasah Aliyah, or other equivalent forms.*
5. *Maternity Hospital specializes in caring for women during pregnancy and childbirth, newborn infants. It may act as a centre for clinical training in midwifery and obstetrics.*

6. Rumah Bersalin adalah sarana pelayanan kesehatan dengan izin sebagai rumah bersalin, dilengkapi pelayanan pemeriksaan kehamilan, persalinan serta pemeriksaan ibu dan anak yang berada di bawah pengawasan bidan senior.
 7. Poliklinik adalah sarana kesehatan yang dipakai untuk pelayanan berobat jalan, biasanya berada di bawah pengawasan dokter tenaga medis.
6. *Maternity Hospital is a health care facility with a license as a maternity house, equipped with prenatal care, childbirth and examination of mothers and children which is under the supervision of a senior midwife.*
 7. *Polyclinic is a health facility get to use as outpatient services, usually under the control of doctor/medical personel.*

ULASAN

Pada tahun 2023, Pada tingkat pendidikan dasar terdapat 4 unit Sekolah Dasar (SD) di Kecamatan Jemaja Timur. Sedangkan Sekolah Menengah Pertama (SMP) dan Sekolah Menengah Kejuruan (SMK) masing-masing terdapat 1 unit di Kecamatan Jemaja Timur. Namun pada tingkat pendidikan menengah atas tidak memiliki Sekolah Menengah Atas (SMA).

Sarana kesehatan yang terdapat di Kecamatan Jemaja Timur pada tahun 2023 terdiri dari 1 puskesmas rawat inap.

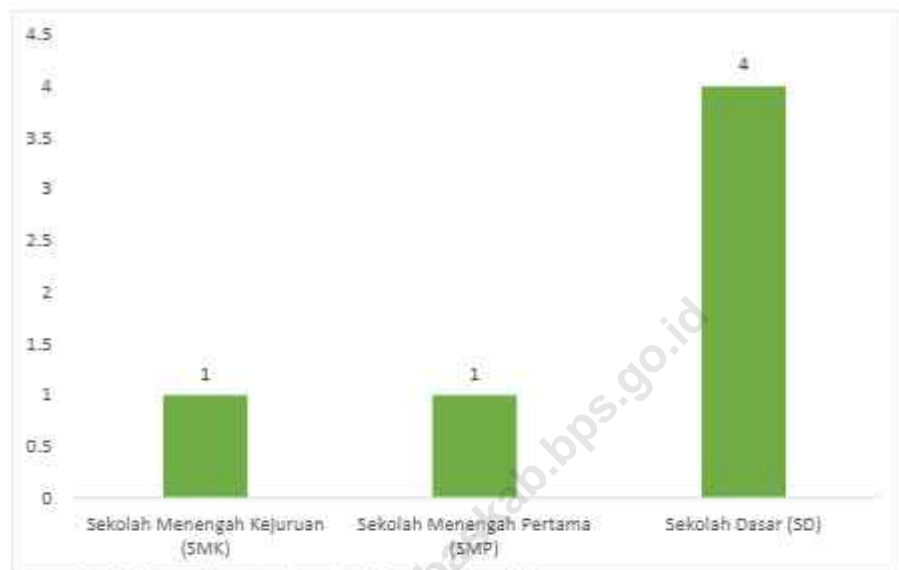
Pada tahun 2023 tempat ibadah di Kecamatan Jemaja Timur terdiri dari 5 unit Masjid dan 5 Mushalla.

DESCRIPTION

In 2023, at the basic education level there are 4 Elementary Schools (SD) in Jemaja Timur District. While Junior High Schools (SMP) and Vocational High Schools (SMK) each have 1 unit in Jemaja Timur District. However, at the senior high school level there is no Senior High School (SMA).

The health facilities in Jemaja Timur District in 2023 only 1 inpatient health center.

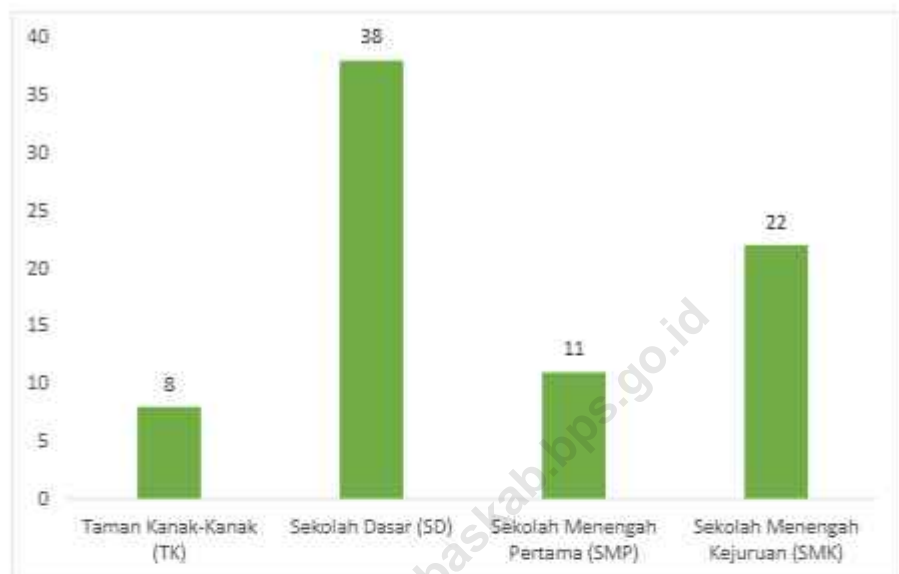
In 2023, places of worship in Jemaja Timur District will consist of 5 mosques and 5 prayer rooms.



Sumber/Source: Kecamatan Jemaja Timur/Jemaja Timur District Office

Gambar 4.1
Figures

Banyaknya Desa¹/Kelurahan yang Memiliki Fasilitas Sekolah Menurut Tingkat Pendidikan di Kecamatan Jemaja Timur, 2023
Number of Villages¹/Subdistrict Having Educational Facilities by Educational Level in Jemaja Timur District, 2023



Sumber/Source: Kecamatan Jemaja Timur / Jemaja Timur District Office

Gambar 4.2
Figures

Jumlah Guru Menurut Tingkat Pendidikan di Kecamatan Jemaja Timur, 2023/2024
Number of Teachers by Educational Level in Jemaja Timur District, 2023/2024

4.1 PENDIDIKAN EDUCATION

Tabel 4.1.1 Banyaknya Desa¹/Kelurahan yang Memiliki Fasilitas Sekolah Menurut Tingkat Pendidikan di Kecamatan Jemaja Timur, 2021–2023
Number of Villages¹/Subdistrict Having Educational Facilities by Educational Level in Jemaja Timur District, 2021–2023

Tingkat Pendidikan <i>Educational Level</i>	2021 ²	2022 ¹	2023 ³
(1)	(2)	(3)	(4)
Sekolah Dasar (SD) <i>Primary School</i>	4	4	4
Madrasah Ibtidaiyah (MI) <i>Madrasah Ibtidaiyah</i>	–	–	–
Sekolah Menengah Pertama (SMP) <i>Junior High School</i>	1	1	1
Madrasah Tsanawiyah (MTs) <i>Madrasah Tsanawiyah (MTs)</i>	–	–	–
Sekolah Menengah Atas (SMA) <i>Senior High School</i>	–	–	–
Sekolah Menengah Kejuruan (SMK) <i>Vocational High School</i>	1	1	1
Madrasah Aliyah (MA) <i>Madrasah Aliyah</i>	–	–	–
Akademi/Perguruan Tinggi <i>Academy/University</i>	–	–	–

Sumber/Source: Kementerian Pendidikan, Kebudayaan, Riset, dan Teknologi/Ministry of Education, Culture, Research, and Technology

Tabel 4.1.2
Table

**Jumlah Sekolah Menurut Tingkat Pendidikan di
Kecamatan Jemaja Timur, 2023/2024**
**Number of Schools by Educational Level in Jemaja Timur
District, 2023/2024**

Tingkat Pendidikan Educational Level	Negeri/Public	Swasta/Private	Jumlah/Total
(1)	(2)	(3)	(4)
Taman Kanak-Kanak (TK) ¹ / Kindergarten ²	2	–	2
Raudatul Athfal (RA) ² / Raudatul Athfal (RA) ²	–	–	–
Sekolah Dasar (SD) ¹ / Elementary Schools ²	4	–	4
Madrasah Ibtidaiyah (MI) ¹ / Madrasah Ibtidaiyah (MI) ²	–	–	–
Sekolah Menengah Pertama (SMP) ¹ / Junior High Schools ²	1	–	1
Madrasah Tsanawiyah (MTs) ¹ / Madrasah Tsanawiyah (MTs) ²	–	–	–
Sekolah Menengah Atas (SMA) ¹ / Senior High Schools ²	–	–	–
Sekolah Menengah Kejuruan (SMK) ¹ / Vocational High Schools ²	1	–	1
Madrasah Aliyah (MA) ² / Madrasah Aliyah (MA) ²	–	–	–

Sumber/Source: Kementerian Pendidikan, Kebudayaan, Riset, dan Teknologi/Ministry of Education, Culture, Research, and Technology

Tabel 4.1.3 Jumlah Guru Menurut Tingkat Pendidikan di Kecamatan Jemaja Timur, 2023/2024
Table Number of Teachers by Educational Level In Jemaja Timur District, 2023/2024

Tingkat Pendidikan Educational Level	Negeri/Public	Swasta/Private	Jumlah/Total
(1)	(2)	(3)	(4)
Taman Kanak-Kanak (TK) ¹⁾ Kindergarten ¹⁾	8	–	8
Raudatul Athfal (RA) ²⁾ Raudatul Athfal (RA) ²⁾	–	–	–
Sekolah Dasar (SD) ⁴⁾ Elementary Schools ⁴⁾	38	–	38
Madrasah Ibtidaiyah (MI) ²⁾ Madrasah Ibtidaiyah (MI) ²⁾	–	–	–
Sekolah Menengah Pertama (SMP) ⁴⁾ / Junior High Schools ⁴⁾	11	–	11
Madrasah Tsanawiyah (MTs) ²⁾ / Madrasah Tsanawiyah (MTs) ²⁾	–	–	–
Sekolah Menengah Atas (SMA) ⁴⁾ / Senior High Schools ⁴⁾	–	–	–
Sekolah Menengah Kejuruan (SMK) ⁴⁾ Vocational High Schools ⁴⁾	22	–	22
Madrasah Aliyah (MA) ²⁾ Madrasah Aliyah (MA) ²⁾	–	–	–

Sumber/Source: Kementerian Pendidikan, Kebudayaan, Riset, dan Teknologi/Ministry of Education, Culture, Research, and Technology

Tabel 4.1.4 Jumlah Murid Menurut Tingkat Pendidikan di Kecamatan Jemaja Timur, 2023/2024
Table Number of Pupils by Educational Level In Jemaja Timur District, and 2023/2024

Tingkat Pendidikan Educational Level	Negeri/Public	Swasta/Private	Jumlah/Total
(1)	(2)	(3)	(4)
Taman Kanak-Kanak (TK) ¹ / Kindergarten ¹	70	–	70
Raudatul Athfal (RA) ² Raudatul Athfal (RA) ²	–	–	–
Sekolah Dasar (SD) ^{4,5} Elementary Schools ^{4,5}	313	–	313
Madrasah Ibtidaiyah (MI) ¹ / Madrasah Ibtidaiyah (MI) ²	–	–	–
Sekolah Menengah Pertama (SMP) ^{4,5} /Junior High Schools ^{4,5}	104	–	104
Madrasah Tsanawiyah (MTs) ² /Madrasah Tsanawiyah (MTs) ²	–	–	–
Sekolah Menengah Atas (SMA) ^{4,5} /Senior High Schools ^{4,5}	–	–	–
Sekolah Menengah Kejuruan (SMK) ^{4,5} Vocational High Schools ^{4,5}	59	–	59
Madrasah Aliyah (MA) ² Madrasah Aliyah (MA) ²	–	–	–

Sumber/Sources: Kementerian Pendidikan, Kebudayaan, Riset, dan Teknologi/Ministry of Education, Culture, Research, and Technology

4.2 KESEHATAN HEALTH

Tabel 4.2.1 Banyaknya Desa¹/Kelurahan yang Memiliki Sarana Kesehatan Menurut Jenis Sarana Kesehatan di Kecamatan Jemaja Timur, 2021–2023
Number of Villages¹/Subdistrict Health Facilities by Type of Health Facilities in Jemaja Timur District, 2021–2023

Jenis Sarana Kesehatan <i>Type of Health Facilities</i>	2021 ²	2022 ³	2023 ³
(1)	(2)	(3)	(4)
Rumah Sakit <i>Hospital</i>	–	–	–
Rumah Sakit Bersalin <i>Maternity Hospital</i>	–	–	–
Poliklinik/Balai Pengobatan <i>Polyclinic</i>	–	–	–
Puskesmas Rawat Inap <i>Public Health Center with Inpatient Care</i>	1	1	1
Puskesmas Tanpa Rawat Inap <i>Public Health Center without Inpatient Care</i>	–	–	–
Apotek <i>Pharmacy</i>	–	–	–

Sumber/Source: Kantor Kecamatan Jemaja Timur/Jemaja Timur District Office

Tabel 4.2.2
Table

Banyaknya Warga Penderita Kekurangan Gizi Menurut Desa/Kelurahan di Kecamatan Jemaja Timur, 2023
Number of People with Malnutrition by Villages/Subdistrict in Jemaja Timur District, 2023

Desa/Kelurahan Village/Kelurahan	2023
(1)	(2)
Kuala Maras	9
Ulu Maras	12
Bukit Padi	5
Genting Pulur	2
Jemaja Timur	28

Sumber/Source: Kantor Kecamatan Jemaja Timur/Jemaja Timur District Office

4.3 PERUMAHAN DAN LINGKUNGAN HOUSING AND ENVIRONMENT

Tabel 4.3.1 Banyaknya Desa¹/Kelurahan Menurut Sumber Air Minum Sebagian Besar Keluarga di Kecamatan Jemaja Timur, 2021–2023
Number of Villages¹/Subdistrict by Drinking Water Source of Majority Family in Jemaja Timur District, 2021–2023

Sumber Air Minum Source of Drinking Water	2021 ²	2022 ³	2023 ³
(1)	(2)	(3)	(4)
Air Kemasan Bermerk/ <i>Branded Bottled Water</i>	–	–	–
Air Isi Ulang/ <i>Refill Water</i>	4	4	4
Leding Dengan Meteran/ <i>Metered Piped Water</i>	–	–	–
Leding Tanpa Meteran/ <i>Non Metered Piped Water</i>	4	4	4
Sumur Bor atau Pompa/ <i>Artesian Well or Pumped Water</i>	–	–	–
Sumur/ <i>Well</i>	–	–	–
Mata Air/ <i>Spring</i>	–	–	–
Sungai/Danau/Kolam/ <i>Waduk/Situ</i>	–	–	–
Embung/Bendungan/ <i>River/Lake/Pond/Reservoir/Dam</i>	–	–	–
Air Hujan/ <i>Rainwater</i>	–	–	–
Lainnya/ <i>Others</i>	–	–	–

Sumber/Source: Kantor Kecamatan Jemaja Timur/Jemaja Timur District Office

Tabel 4.3.2
Table

Banyaknya Keluarga Menurut Desa/Kelurahan dan Jenis Pengguna Listrik di Kecamatan Jemaja Timur, 2023
Number of Family by Villages/Subdistrict and Type of Electricity Consumer in Jemaja Timur District, 2023

Desa/Kelurahan <i>Village/Kelurahan</i>	Pengguna Listrik <i>Electricity Consumer</i>			Bukan Pengguna Listrik <i>Not Electricity Consumer</i>
	PLN <i>State Electricity Company</i>	Non-PLN <i>Non-State Electricity Company</i>	Jumlah Total	
(1)	(2)	(3)	(4)	(5)
Kuala Maras	236	–	236	–
Ulu Maras	209	–	209	–
Bukit Padi	173	–	173	–
Genting Pulur	137	–	137	–
Jemaja Timur	755	–	755	–

Sumber/Source: Kantor Kecamatan Jemaja Timur/Jemaja Timur District Office

Tabel 4.3.3 Banyaknya Desa¹/Kelurahan Menurut Sumber Penerangan Jalan Utama Desa/Kelurahan di Kecamatan Jemaja Timur, 2021–2023
Number of Villages¹/Subdistrict by Source of Villages/ Subdistrict's Main Street Illumination in Jemaja Timur District, 2021–2023

Sumber Penerangan Jalan Utama Source of Main Street Illumination	2021 ²	2022 ¹	2023 ²
(1)	(2)	(3)	(4)
Listrik Pemerintah/ <i>State Electricity</i>	–	4	–
Listrik Non-Pemerintah/ <i>Non-State Electricity</i>	–	–	–
Non Listrik/ <i>Non-Electric</i>	–	–	–

Sumber/Source: Kantor Kecamatan Jemaja Timur/Jemaja Timur District Office

Tabel
Table 4.3.4

Banyaknya Desa¹/Kelurahan Menurut Penggunaan Fasilitas Tempat Buang Air Besar Sebagian Besar Keluarga di Kecamatan Jemaja Timur, 2021–2023
Number of Villages¹/Subdistrict by Toilet Facility Used by Majority Family in Jemaja Timur District, 2021–2023

Fasilitas Tempat Buang Air Besar <i>Toilet Facility</i>	2021 ²	2022 ³	2023 ³
(1)	(2)	(3)	(4)
Jamban/Toilet	–	–	–
Sendiri/Private	4	4	4
Bersama/Shared	–	–	–
Umum/Public	–	–	–
	–	–	–
Bukan Jamban/Non-Toilet	–	–	–
Jumlah/Total	4	4	4

Sumber/Source: Kantor Kecamatan Jemaja Timur/Jemaja Timur District Office

Tabel 4.3.5 Banyaknya Desa/Kelurahan Menurut Jenis Bahan Bakar untuk Memasak yang Digunakan Sebagian Besar Keluarga di Kecamatan Jemaja Timur, 2023
Table *Number of Villages/Subdistrict by Type of Cooking Fuel Used by Majority Family in Jemaja Timur District, 2023*

Jenis Bahan Bakar untuk Memasak <i>Type of Cooking Fuel</i>	2023
(1)	(2)
Listrik/ <i>Electric</i>	4
Etpiji 5,5 kg/ <i>Blue Gas 5.5 kg-LPG</i>	–
Etpiji 12 kg/ <i>12 kg-LPG</i>	4
Etpiji 3 kg/ <i>3 kg-LPG</i>	–
Gas Kota/ <i>City Gas</i>	–
Biogas/ <i>Biogas</i>	–
Minyak Tanah/ <i>Kerosene</i>	4
Briket/ <i>Briquettes</i>	–
Arang/ <i>Charcoal</i>	–
Kayu Bakar/ <i>Firewood</i>	4
Lainnya/ <i>Others</i>	–
Jumlah/<i>Total</i>	16

Sumber/*Source*: Kantor Kecamatan Jemaja Timur/*Jemaja Timur District Office*

4.4 AGAMA DAN SOSIAL LAINNYA RELIGION AND OTHER SOCIAL AFFAIRS

Tabel 4.4.1 Jumlah Tempat Peribadatan Menurut Desa/Kelurahan di Kecamatan Jemaja Timur, 2023
Table *Number of Worship Places by Villages/Subdistrict in Jemaja Timur District, 2023*

Desa/Kelurahan <i>Village/Kelurahan</i>	Masjid <i>Mosque</i>	Mushola <i>Pray Room</i>	Gereja Protestan <i>Protestant Church</i>	Gereja Katholik <i>Catholic Church</i>	Pura <i>Temple</i>	Vihara
(1)	(2)	(3)	(4)	(5)	(6)	(7)
Kuala Maras	1	1	–	–	–	–
Ulu Maras	1	2	–	–	–	–
Bukit Padi	2	2	–	–	–	–
Genting Pulur	1	0	–	–	–	–
Jemaja Timur	5	5	–	–	–	–

Sumber/Source: Kantor Kecamatan Jemaja Timur/Jemaja Timur District Office

Tabel 4.4.2 Banyaknya Kejadian Bencana Alam Menurut Desa/
Table Kelurahan dan Jenis Bencana Alam di Kecamatan Jemaja Timur, 2023
Number of Natural Disaster Events by Villages/Subdistrict and Type of Natural Disaster In Jemaja Timur District, 2023

Desa/Kelurahan <i>Village/Kelurahan</i>	Gempa Bumi <i>Earthquake</i>	Tsunami <i>Tsunami</i>	Gunung Meletus <i>Volcanic Eruption</i>	Tanah Longsor <i>Landslide</i>
(1)	(2)	(3)	(4)	(5)
Kuala Maras	–	–	–	–
Ulu Maras	–	–	–	–
Bukit Padi	–	–	–	–
Genting Pulur	–	–	–	–
Jemaja Timur	–	–	–	–

Lanjutan Tabel/*Continued Table 4.4.2*

Desa/Kelurahan <i>Village/Kelurahan</i>	Banjir <i>Floods</i>	Banjir Bandang <i>Flash Floods</i>	Kekeringan <i>Drought</i>	Kebakaran Hutan dan Lahan <i>Forest and Land Fires</i>
(1)	(6)	(7)	(8)	(9)
Kuala Maras	—	—	—	—
Ulu Maras	—	—	—	—
Bukit Padi	—	—	—	—
Genting Pulur	—	—	—	—
Jemaja Timur	—	—	—	—

Lanjutan Tabel/*Continued Table* 4.4.2

Desa/Kelurahan <i>Village/Kelurahan</i>	Angin Puyuh/ Puting Bellung/ Topan <i>Tornado/Typhoon</i>	Gelombang Pasang <i>Tidal Wave</i>	Abrasi <i>Abrasion</i>
(1)	(10)	(11)	(12)
Kuala Maras	—	—	—
Ulu Maras	—	—	—
Bukit Padi	—	—	—
Genting Pulur	—	—	—
Jemaja Timur	—	—	—

Sumber/*Source*: Kantor Kecamatan Jemaja Timur/*Jemaja Timur District Office*

Tabel 4.4.3
Table

Banyaknya Korban Jiwa Akibat Bencana Alam Menurut Desa/Kelurahan dan Jenis Bencana Alam di Kecamatan Jemaja Timur, 2023
Number of Fatalities Due to Natural Disasters by Villages/ Subdistrict and Type of Natural Disaster in Jemaja Timur District, 2023

Desa/Kelurahan <i>Village/Kelurahan</i>	Gempa Bumi <i>Earthquake</i>	Tsunami <i>Tsunami</i>	Gunung Meletus <i>Volcanic Eruption</i>	Tanah Longsor <i>Landslide</i>
(1)	(2)	(3)	(4)	(5)
Kuala Maras	-	-	-	-
Ulu Maras	-	-	-	-
Bukit Padi	-	-	-	-
Genting Pular	-	-	-	-
Jemaja Timur	-	-	-	-

Lanjutan Tabel/*Continued Table* 4.4.3

Desa/Kelurahan <i>Village/Kelurahan</i>	Banjir <i>Floods</i>	Banjir Bandang <i>Flash Floods</i>	Kekeringan <i>Drought</i>	Kebakaran Hutan dan Lahan <i>Forest and Land Fires</i>
(1)	(6)	(7)	(8)	(9)
Kuala Maras	—	—	—	—
Ulu Maras	—	—	—	—
Bukit Padi	—	—	—	—
Genting Pular	—	—	—	—
Jemaja Timur	—	—	—	—

Lanjutan Tabel/*Continued Table* 4.4.3

Desa/Kelurahan Village/Kelurahan	Angin Puyuh/ Puting Beliung/ Topan Tornado/Typhoon	Gelombang Pasang Tidal Wave	Abrasi Abrasion
(1)	(10)	(11)	(12)
Kuala Maras	-	-	-
Ulu Maras	-	-	-
Bukit Padi	-	-	-
Genting Palur	-	-	-
Jemaja Timur	-	-	-

Sumber/Source: Kantor Kecamatan Jemaja Timur/Jemaja Timur District Office

Tabel 4.4.4 Keberadaan Fasilitas/Upaya Antisipasi/Mitigasi Bencana Alam Menurut Desa/Kelurahan di Kecamatan Jemaja Timur, 2023
Table Existence of Facilities/Efforts for Anticipation/Mitigation of Natural Disasters by Villages/Subdistrict by Villages/Subdistrict in Jemaja Timur District, 2023

Desa/Kelurahan Village/Kelurahan	Sistem Peringatan Dini Bencana Alam Natural Disaster Early Warning System	Sistem Peringatan Dini Khusus Tsunami Tsunami Early Warning System	Perlengkapan Keselamatan Safety Equipment
(1)	(2)	(3)	(4)
Kuala Maras	-	-	-
Ulu Maras	-	-	-
Bukit Padi	-	-	-
Genting Pulur	-	-	-
Jemaja Timur	-	-	-

Lanjutan Tabel/Continued Table 4.4.4

Desa/Kelurahan Village/Kelurahan	Rambu-Rambu dan Jalur Evakuasi Bencana Sign and Evacuation Route	Pembuatan, Perawatan, atau Normalisasi: Sungai, Kanal, Tanggul, Parit, Drainase, Waduk, Pantai, dll Manufacture, Maintenance, or Normalization: Rivers, Canals, Embankment, etc
(1)	(5)	(6)
Kuala Maras	-	-
Ulu Maras	-	-
Bukit Padi	-	-
Genting Pulur	-	-
Jemaja Timur	-	-

Sumber/Source: Kantor Kecamatan Jemaja Timur/Jemaja Timur District Office

Tabel
Table 4.4.5

Banyaknya Desa/Kelurahan yang Memiliki Kelompok Kegiatan Olahraga Menurut Jenis Olahraga dan Ketersediaan Fasilitas/Lapangan Olahraga di Kecamatan Jemaja Timur, 2023
Number of Villages/Subdistrict Having Sport Activities Groups by Type of Sport and Availability of Sport Facilities/Fields in Jemaja Timur District, 2023

Jenis Olahraga <i>Type of Sport</i>	Kondisi Fasilitas/Lapangan Olahraga <i>Condition of Sport Facilities/Fields</i>			Tidak Ada Fasilitas/ Lapangan Olahraga <i>No Sport Facilities/ Fields</i>
	Baik	Rusak Sedang	Rusak Parah	
(1)	(2)	(3)	(4)	(5)
Sepak Bola/ <i>Soccer</i>	4	–	–	–
Bola Voli/ <i>Volley Ball</i>	4	–	–	–
Bulu Tangkis/ <i>Badminton</i>	–	–	–	4
Bola Basket/ <i>Basket Ball</i>	–	–	–	4
Tenis Lapangan/ <i>Court Tennis</i>	–	–	–	4
Tenis Meja/ <i>Table Tennis</i>	–	–	–	4
Futsal	–	–	–	4
Renang/ <i>Swimming</i>	–	–	–	4
Bela Diri/ <i>Martial Arts</i>	–	–	–	4
Bilyard/ <i>Billiards</i>	–	–	–	4
Fitnes, Aerobik, dll/ <i>Fitness, Aerobics, etc</i>	–	–	–	4
Lainnya/ <i>Others</i>	4	–	–	–

Sumber/*Source*: Kantor Kecamatan Jemaja Timur/*Jemaja Timur District Office*

BAB

5

PERTANIAN AGRICULTURE

Sumber/Source: Badan Pusat Statistik, Statistik Pertanian Hortikultura SPH-SBS/
BPS-Statistics Indonesia, Agricultural Statistic for Horticulture SPH-SBS

Produksi Cabai Rawit di Kecamatan Tahun 2023

Chili Production in District in 2023

54

Kwintal



PENJELASAN TEKNIS

1. Luas Sawah adalah lahan pertanian yang berpetak-petak dan dibatasi oleh pematang (galangan), saluran untuk menahan/ menyalurkan air, yang biasanya ditanami padi sawah tanpa memandang dari mana diperoleh atau status lahan tersebut. Lahan yang dimaksud termasuk lahan yang terdaftar di Pajak Bumi Bangunan, luran Pembangunan Daerah, lahan bengkok, lahan serobotan, lahan rawa yang ditanami padi dan lahan bekas tanaman tahunan yang telah dijadikan sawah, baik yang ditanami padi, palawija atau tanaman semusim lainnya.
2. Data pokok tanaman pangan yang dikumpulkan adalah luas panen dan produktivitas (hasil per hektar). Produksi tanaman pangan merupakan hasil perkalian antara luas panen dengan produktivitas. Pengumpulan data produktivitas dilakukan melalui pengukuran langsung pada plot ubinan berukuran $2\frac{1}{2}$ m x $2\frac{1}{2}$ m. Pengumpulan dilakukan setiap subround (empat bulanan).
3. Tanaman Sayuran Semusim adalah tanaman sumber vitamin, garam mineral dan lain-lain yang dikonsumsi dari bagian tanaman yang berupa daun,

TECHNICAL NOTES

1. *Wetland is agricultural land that separated by small dykes to resist water, where the main crop is usually wetland paddy without considering where it is got from or the status of the land. It includes the land that is registered at land income tax office, regional development contribution, 'bengkok' land, illegal ownership, swamps for rice cultivation, and annual crop land mark that has been used as rice field, which are both planted with paddy, secondary crops or the other seasonal crops.*
2. *The main food crops data collected consists of harvested area and productivity (yield per hectare). Food crops production is generated by harvested area multiplied by productivity. The productivity data collection is conducted by a direct measurement in $2\frac{1}{2}$ m x $2\frac{1}{2}$ m crop cutting plot. The productivity measurement is conducted in every subround (four monthly) at the time when farmers are harvesting their crops.*
3. *Seasonal vegetable plants are plants which are the sources of vitamin mineral salt, etc, consumed from the part of the plant in the form of leaf, flower, fruit, and root*

bunga, buah, dan umbinya, yang berumur kurang dari satu tahun.

4. Tanaman sayur buah-buahan tahunan adalah tanaman sumber vitamin, garam mineral, dan lain-lain yang dikonsumsi dari bagian tanaman yang berupa daun atau buah dan merupakan tanaman tahunan berumur lebih dari satu tahun.
5. Tanaman biofarmaka adalah tanaman yang bermanfaat untuk obat-obatan, kosmetik, dan kesehatan yang dikonsumsi atau digunakan dari bagian-bagian tanaman seperti daun, batang, buah, umbi (rimbang) ataupun akar.
6. Tanaman hias adalah tanaman yang mempunyai nilai keindahan baik bentuk, warna daun, tajuk maupun bunganya, sering digunakan untuk penghias pekarangan dan lain sebagainya.

with the age

4. *Annual vegetable and fruit plants are plants which are the sources of vitamin, contained mineral salt, etc, consumed from the part of plant in the form of fruit and more than one year of age.*
5. *Medicinal plants are plants which are useful for medicine. It is consumed from part of the plant such as leaf, flower, fruit, tuber, and root.*
6. *Ornamental plants Ornamental plants are plants which have a beauty value, either in shape, colour of leaf or crown of flower, and they are often used as a yard decorator.*

ULASAN

Pada tahun 2023, sayur-sayuran semusim yang dihasilkan di Kecamatan Jemaja Timur yaitu Cabai Keriting dan Cabai Rawit dengan masing-masing produksi sebesar 16 dan 54 Kwintal.

DESCRIPTION

In 2023, the seasonal vegetables produced in Jemaja Timur Subdistrict are Curly Chili and Chili/Cayenne with production of 16 and 54 quintals respectively.

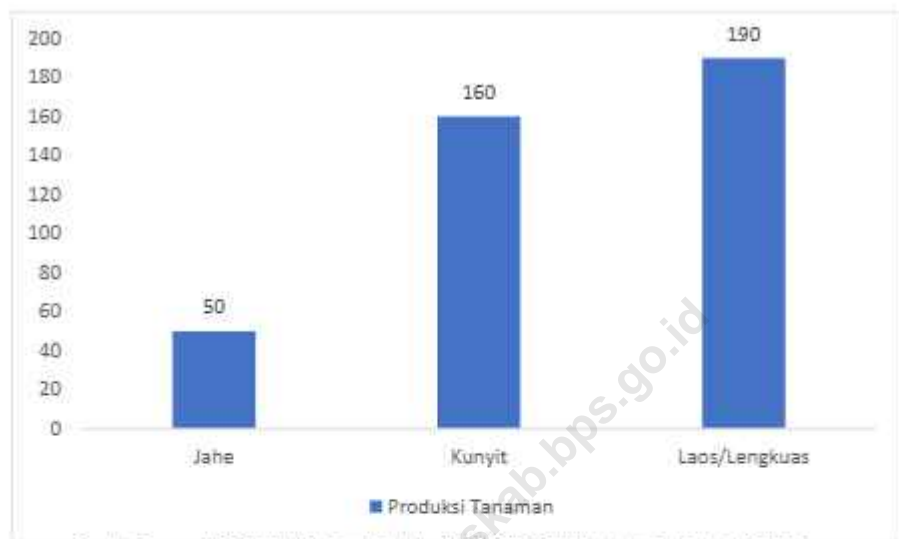
<https://anambaskab.bps.go.id>



Sumber/Source : BPS, Statistik Pertanian Hortikultura SPH-SBS/BPS-Statistics Indonesia, Agricultural Statistic for Horticulture SPH-SBS

Gambar 5.1
Figures

Produksi Tanaman Sayuran dan Buah-buahan Semusim Menurut Jenis Tanaman di Kecamatan Jemaja Timur (kuintal), 2023
Production of Seasonal Vegetables and Fruits by Kind of Plant in Jemaja Timur District (qintal), 2023



Sumber/Source : BPS, Statistik Pertanian Hortikultura SPH-SBS/BPS-Statistics Indonesia, Agricultural Statistic for Horticulture SPH-SBS

Gambar
Figures 5.2

Produksi Tanaman Biofarmaka Menurut Jenis Tanaman di Kecamatan Jemaja Timur (kulntal), 2023
Production of Medicinal Plants by Kind of Plant in Jemaja Timur District (kulntal), 2023

Tabel 5.1
Table

Luas Panen Tanaman Sayuran dan Buah-buahan Semusim Menurut Jenis Tanaman di Kecamatan Jemaja Timur (ha), 2020–2023

Harvested Area of Seasonal Vegetables and Fruits by Kind of Plant in Jemaja Timur District (ha), 2020–2023

Jenis Tanaman Kind of Plants	2020	2021	2022	2023
(1)	(2)	(3)	(4)	(5)
Sayuran/Vegetables:				
Bawang Merah/Shallots	–	–	–	–
Cabai Besar/TW/Teropong Chili/Big Chili	3	–	–	–
Cabai Keriting Curly Chili	–	2	1	2
Cabai Rawit Chili/Cayenne Pepper	3	2	5	5
Kentang/Potato	–	–	–	–
Kubis/Cabbage	–	–	–	–
Tomat/Tomato	–	–	–	–
Bawang Putih/Garlic	–	–	–	–
Petsai/Sawi/Chinese Cabbage/ mustard green	–	–0	–0	–0
Ketimun	–	–0	–0	–0
Buah-buahan/Fruits:	–	–	–	–

Sumber/Source: BPS, Statistik Pertanian Hortikultura SPH-SBS/BPS-Statistics Indonesia, Agricultural Statistic for Horticulture SPH-SBS

Tabel 5.2
Table

Produksi Tanaman Sayuran dan Buah-buahan Semusim Menurut Jenis Tanaman di Kecamatan Jemaja Timur (kulntal), 2020–2023
Production of Seasonal Vegetables and Fruits by Kind of Plant in Jemaja Timur District (kulntal), 2020–2023

Jenis Tanaman Kind of Plants	2020	2021	2022	2023
(1)	(2)	(3)	(4)	(5)
Sayuran/Vegetables:				
Bawang Merah/Shallots	–	–	–	–
Cabai Besar/TW/Teropong Chili/Big Chili	11	–	–	–
Cabai Keriting Curly Chili	–	–	13	16
Cabai Rawit Chili/Cayenne Pepper	9	33	24	54
Kentang/Potato	–	–	–	–
Kubis/Cabbage	–	–	–	–
Tomat/Tomato	–	–	–	–
Bawang Putih/Garlic	–	–	–	–
Buah-buahan/Fruits:	–	–	–	–

Sumber/Source : BPS, Statistik Pertanian Hortikultura SPH-SBS/BPS-Statistics Indonesia, Agricultural Statistic for Horticulture SPH-SBS

Tabel 5.3 Luas Panen Tanaman Biofarmaka Menurut Jenis Tanaman di Kecamatan Jemaja Timur (m²), 2020–2023
Table *Harvested Area of Medicinal Plants by Kind of Plant in Jemaja Timur District (m²), 2020–2023*

Jenis Tanaman Kind of Plants	2020	2021	2022	2023
(1)	(2)	(3)	(4)	(5)
Jahé/Ginger	–	–	–	50
Laos/Lengkuas/Galanga	–	–	–	300
Kencut/East Indian Galangal	–	–	–	–
Kunyit/Turmeric	–	–	50	200

Sumber/Source: BPS, Statistik Pertanian Hortikultura SPH-SBS/BPS-Statistics Indonesia, *Agricultural Statistic for Horticulture SPH-SBS*

Tabel 5.4 Produksi Tanaman Biofarmaka Menurut Jenis Tanaman di Kecamatan Jemaja Timur (kg), 2020–2023
Table *Production of Medicinal Plants by Kind of Plant in Jemaja Timur District (kg), 2020–2023*

Jenis Tanaman <i>Kind of Plants</i>	2020	2021	2022	2023
(1)	(2)	(3)	(4)	(5)
<i>Jahé/Ginger</i>	–	–	–	50
<i>Laos/Lengkuas/Galanga</i>	–	–	–	190
<i>Kencur/East Indian Galangal</i>	–	–	–	–
<i>Kunyit/Turmeric</i>	–	–	22	160

Sumber/Source: BPS, Statistik Pertanian Hortikultura SPH-SBS/BPS-Statistics Indonesia, *Agricultural Statistik for Horticulture SPH-SBS*.

Tabel 5.5 Luas Panen Tanaman Hias Menurut Jenis Tanaman di Kecamatan Jemaja Timur (m²), 2020–2023
Table *Harvested Area of Ornamental Plants by Kind of Plant In Jemaja Timur District (m²), 2020–2023*

Jenis Tanaman Kind of Plants	2020	2021	2022	2023
(1)	(2)	(3)	(4)	(5)
Anggrek Pot/Pot Orchid	—	—	—	—
Anggrek Potong/Cut Orchid	—	—	—	—
Krisan/Chrysantemum	—	—	—	—
Mawar/Rose	—	—	—	—
Sedap Malam/Tuberose	—	—	—	—

Sumber/Source: Badan Pusat Statistik, Statistik Pertanian Hortikultura SPH-TI/BPS-Statistics Indonesia, Agricultural Statistik for Horticulture SPH-TI

Tabel
Table 5.6

**Produksi Tanaman Hias Menurut Jenis Tanaman di
Kecamatan Jemaja Timur (tangkal), 2020–2023**
*Production of Ornamental Plants by Kind of Plant n Jemaja
Timur District (stalks), 2020–2023*

Jenis Tanaman <i>Kind of Plants</i>	2020	2021	2022	2023
(1)	(2)	(3)	(4)	(5)
Anggrek Pot/Pot Orchid	–	–	–	–
Anggrek Potong/Cut Orchid	–	–	–	–
Krisan/Chrysantemum	–	–	–	–
Mawar/Rose	–	–	–	–
Sedap Malam/Tuberose	–	–	–	–

Sumber/Source: Badan Pusat Statistik, Statistik Pertanian Hortikultura SPH-TIH/BPS-Statistics Indonesia, Agricultural Statistik for Horticulture SPH-TIH

Tabel 5.7
Table

Produksi Buah-Buahan dan Sayuran Tahunan Menurut Jenis Tanaman di Kecamatan Jemaja Timur (kulntal), 2020–2023
Production of Annual Fruits and Vegetables by Kind of Plant In Jemaja Timur District (qulntal), 2020–2023

Jenis Tanaman <i>Kind of Plants</i>	2020	2021	2022	2023
(1)	(2)	(3)	(4)	(5)
Buah–Buahan/Fruits:				
Mangga/ <i>Mango</i>	–	10	–	23
Durian/ <i>Durian</i>	–	50	50	20
Jeruk Siam/ <i>Keprok/Orange/Tangerine</i>	–	3	–	–
Pisang/ <i>Banana</i>	18	35	43	30
Pepaya/ <i>Papaya</i>	–	6	3	–
Salak/ <i>Snakefruit</i>	–	–	–	–
Alpukat/ <i>Avocado</i>	–	–	–	–
Jengkol/ <i>Jengkol</i>	3	–	8	19
Nenas/ <i>Pineapple</i>	1	1	6	14
Rambutan/ <i>Rambutan</i>	–	50	–	7
Petai/ <i>Twisted Cluster Bean</i>	–	2	5	–
Jambu Air/ <i>Water Apple</i>	–	2	–	–
Jambu Biji/ <i>Guava</i>	–	2	–	–
Manggis/ <i>Mangosteen</i>	–	5	–	–
Nangka/ <i>Cempedak/Jackfruit</i>	–	6	–	–
Sawo/ <i>Sapodilla/Sawo</i>	–	1	–	–
Sirsak/ <i>Soursop</i>	–	1	–	–
Sayuran/Vegetables:				
Cabai Besar/ <i>TW/Teropong Chili/Big Chili</i>	11	–	–	–
Cabai Keriting/ <i>Curly Chili</i>	–	–	13	16
Cabai Rawit/ <i>Chili/Cayenne Pepper</i>	9	33	24	54

Sumber/Source: Badan Pusat Statistik, Statistik Pertanian Hortikultura SPH-BST/BPS-Statistics Indonesia, Agricultural Statistic for Horticulture SPH-BST

BAB

6

PARIWISATA, TRANSPORTASI, DAN KOMUNIKASI TOURISM, TRANSPORTATION, AND COMMUNICATION

Sumber/Source: Kantor Kecamatan Jemaja Timur/Jemaja Timur District Office

Jumlah Menara dan Operator Telepon Seluler Number of Cellular Phone Towers and Operators

6

Menara/Tower

6

Operator



PENJELASAN TEKNIS

1. Usaha penyediaan akomodasi adalah usaha yang menyediakan pelayanan penginapan yang dapat dilengkapi dengan pelayanan pariwisata lainnya. Usaha penyediaan akomodasi dapat berupa hotel, vila, pondok wisata, bumi perkemahan, persinggahan karavan, dan akomodasi lainnya yang digunakan untuk tujuan pariwisata.
2. Kendaraan bermotor adalah setiap kendaraan yang digerakkan oleh peralatan teknik yang ada pada kendaraan tersebut biasanya digunakan untuk angkutan orang atau barang di atas jalan raya selain kendaraan yang berjalan di atas rel. Kendaraan bermotor yang dicatat adalah semua jenis kendaraan kecuali kendaraan bermotor TNI/Polri dan Korps Diplomatik.
3. Mobil penumpang adalah setiap kendaraan bermotor yang dilengkapi dengan tempat duduk untuk sebanyak-banyaknya delapan orang tidak termasuk tempat duduk untuk pengemudi baik dilengkapi atau tidak dilengkapi bagasi.
4. Mobil bis adalah setiap kendaraan bermotor yang dilengkapi dengan tempat duduk untuk lebih dari delapan orang tidak

TECHNICAL NOTES

1. *The business of providing accommodation is a business that provides lodging services that can be complemented by other tourism services. The business of providing accommodation can be in the form of hotels, villas, tourist huts, campsites, caravan stops, and other accommodations used for tourism purposes.*
2. *Motor vehicles are any kind of vehicles motorized by machine set up in those vehicles they are usually used for transporting peoples or goods on roads except vehicles moving along a railway line. The data cover all kinds of motor vehicles except those belong to Indonesia Army Force Indonesian State Police and Diplomatic Corps.*
3. *Passenger cars are any motor vehicles with no more than eight seats excluding seat for driver it can be with or without hoot.*
4. *Buses are large passenger cars having seats for more than eight passengers excluding seat for driver it can be with or without hoot.*

termasuk tempat duduk untuk pengemudi baik dilengkapi atau tidak dilengkapi bagasi.

5. Mobil truk adalah setiap kendaraan bermotor yang digunakan untuk angkutan barang selain mobil penumpang mobil bis dan kendaraan bermotor roda dua.
 6. Kereta api adalah kendaraan dengan tenaga gerak (listrik diesel atau tenaga uap) yang berjalan sendiri maupun dirangkaikan dengan kendaraan lain yang akan atau sedang bergerak di atas rel terdiri dari kereta penumpang dan kereta barang.
 7. Kilometer penumpang adalah jumlah kilometer dari semua penumpang yang berangkat. Besaran ini merupakan penjumlahan jarak asal tujuan masing-masing penumpang.
 8. Rata-rata jarak perjalanan per penumpang adalah rata-rata yang ditempuh oleh setiap penumpang atau jumlah kilometer penumpang dibagi dengan jumlah penumpang berangkat.
 9. Kilometer ton adalah jumlah kilometer semua ton yang diangkut. Besaran ini merupakan hasil penjumlahan jarak asal tujuan masing-masing barang dalam ton.
5. *Trucks are any motor vehicles used to transport goods excluding passenger cars buses and motorcycles.*
 6. *Train is a coach or a number of coaches joined together moving along a railway line. It can be passenger train or freight train.*
 7. *Passenger kilometer is total kilometers of all departing passenger. This measurement is the sum of distance between the place of origin and the place of destination taken by all passengers.*
 8. *Mean distance of journey per passenger is mean distance taken by each passenger or total of passenger-kilometer divided by the number of departing passengers.*
 9. *Ton-kilometer is total kilometer of all cargoes carried. This is the sum of distance from area of origin to area of destination for each ton of cargoes.*

10. Rata-rata jarak angkut barang adalah rata-rata jarak yang ditempuh oleh setiap ton barang atau jumlah kilometer ton dibagi dengan ton dimuat.
11. Kunjungan kapal adalah kapal yang datang di pelabuhan baik untuk berlabuh di perairan maupun bersandar di dermaga.
12. Gross Ton (GT) adalah volume ruangan kapal dalam m^3 kecuali terowongan lubang poros baling-baling tempat jangkar dan alas ganda.
13. Kantor Pos adalah tempat pemberi pelayanan komunikasi tertulis dan atau surat elektronik layanan paket layanan logistik layanan transaksi keuangan dan layanan keagenan pos untuk kepentingan umum. Rumah pos berfungsi sama seperti kantor pos dan kantor pos pembantu bedanya rumah pos biasanya terletak di daerah terpencil.
14. Telekomunikasi adalah setiap pemancaran pengiriman dan atau penerimaan dari setiap informasi.
10. *Mean distance of cargoes loaded is mean distance of each ton of cargoes loaded or total ton-kilometer divided by total ton of cargoes loaded.*
11. *Ship call is a ship arriving at a port either for mooring or berthing.*
12. *Gross Ton (GT) is total volume of all room in a ship (m^3) excluding the volume of tunnel the axle of propellers the anchor and the chain locker.*
13. *Post Office is a service provider facility of written communication and or electronic mail parcel service logistics services financial transaction services and postal services to the public. Postal house has the same function as the post office and subsidiary of post office the difference is that postal house is usually located in remote areas.*
14. *Telecommunication includes every transmitting delivering and or receiving from every information.*

ULASAN

Keberadaan sarana dan prasarana merupakan hal penting sebagai pendukung, salah satunya pada bidang pariwisata. Jumlah Menara telepon seluler di Jemaja Timur tahun 2023 sebanyak 6 unit.

DESCRIPTION

The existence of facilities and infrastructure is important as support, one of which is in the tourism sector. The number of cell phone towers in Jemaja Timur in 2023 will be 6 units.

<https://anambaskab.bps.go.id>



Sumber/Source : Kecamatan Jemaja Timur/Jemaja Timur District Office

Gambar
Figures

6.1

Jumlah Sarana Akomodasi Menurut Desa/Kelurahan dan Jenis Akomodasi di Kecamatan Jemaja Timur, 2023
Number of Accomodation Facilities by Villages/Kelurahan and Type of Accomodation In Jemaja Timur District, 2023



Sumber/Source : Kecamatan Jemaja Timur / Jemaja Timur District Office

Gambar 6.2
Figures

Jumlah Menara Telepon seluler dan Operator Layanan Komunikasi Telepon Seluler Menurut Desa/Kelurahan di Kecamatan Jemaja Timur, 2023
Number of Base Transceiver Station (BTS) and Cellular Phone Communication Service Operators by Villages/ Kelurahan In Jemaja Timur District, 2023

6.1 PARIWISATA TOURISM

Tabel 6.1.1 Jumlah Sarana Akomodasi Menurut Desa/Kelurahan dan Jenis Akomodasi di Kecamatan Jemaja Timur, 2023
Number of Accomodation Facilities by Villages/Subdistrict and Type of Accomodation In Jemaja Timur District, 2023

Desa/Kelurahan <i>Village/Kelurahan</i>	Hotel	Penginapan <i>Inn</i>
(1)	(2)	(3)
Kuala Maras	–	1
Ulu Maras	–	–
Bukit Padi	–	–
Genting Pulur	–	–
Jemaja Timur	–	1

Sumber/Source: Kecamatan Jemaja Timur/Jemaja Timur District Office

6.2 TRANSPORTASI TRANSPORTATION

Tabel 6.2.1 Prasarana dan Sarana Transportasi Antardesa/Kelurahan Menurut Desa/Kelurahan di Kecamatan Jemaja Timur, 2023
Inter-Villages/Subdistrict Transportation Infrastructure and Facilities by Villages/Subdistrict In Jemaja Timur District, 2023

Desa/Kelurahan <i>Village/Kelurahan</i>	Jenis Prasarana Transportasi <i>Type of Transportation Infrastructure</i>	Keberadaan Angkutan Umum <i>Availability of Public Transportation</i>
(1)	(2)	(3)
Kuala Maras	...	Tidak Ada
Ulu Maras	...	Ada
Bukit Padi	...	Tidak Ada
Genting Pulur	...	Tidak Ada

Lanjutan Tabel/Continued Table 6.2.1

Desa/Kelurahan Village/Kelurahan	Jenis Permukaan Jalan Darat Terluas Type of The Widest Road Surface	Dapat Dilalui Kendaraan Bermotor Roda 4 atau Lebih Passable by Vehicle with 4 or more Wheels
(1)	(4)	(5)
Kuala Maras	Aspal/Beton	Sepanjang tahun
Ulu Maras	Aspal/Beton	Sepanjang tahun
Bukit Padi	Aspal/Beton	Sepanjang tahun
Genting Pulur	Aspal/Beton	Sepanjang tahun

Sumber/Source: Kecamatan Jemaja Timur/Jemaja Timur District Office

6.3 KOMUNIKASI COMMUNICATION

Tabel 6.2.2 Keberadaan Kantor Pos/Pos Pembantu/Rumah Pos, Pos Keliling, dan Perusahaan/Agen Jasa Ekspedisi Swasta Menurut Desa/Kelurahan di Kecamatan Jemaja Timur, 2023
Number of Post Office/Subsidiary of Post Office, Mobile Portal Service, Private Expedition Service Company by Villages/Subdistrict In Jemaja Timur District, 2023

Desa/Kelurahan <i>Village/Kelurahan</i>	Kantor Pos/Pos Pembantu/Rumah Pos <i>Post Office/Subsidiary of Post Office</i>	Pos Keliling <i>Mobile Portal Service</i>	Perusahaan/Agen Jasa Ekspedisi Swasta <i>Private Expedition Service Company</i>
(1)	(2)	(3)	(4)
Kuala Maras	–	–	–
Ulu Maras	–	–	–
Bukit Padi	–	–	–
Genting Pulur	–	–	–
Jemaja Timur	–	–	–

Sumber/Source: Kecamatan Jemaja Timur/Jemaja Timur District Office

Tabel
Table 6.3.1

Jumlah Menara Telepon seluler dan Operator Layanan Komunikasi Telepon Seluler Menurut Desa/Kelurahan di Kecamatan Jemaja Timur, 2023
Number of Base Transceiver Station (BTS) and Cellular Phone Communication Service Operators by Villages/ Subdistrict in Jemaja Timur District, 2023

Desa/Kelurahan Village/Kelurahan	Jumlah Menara Telepon seluler Number of Base Transceiver Station (BTS)	Jumlah Operator Layanan Komunikasi Telepon Seluler Cellular Phone Communication Service Operators
(1)	(2)	(3)
Kuala Maras	1	1
Ulu Maras	3	3
Bukit Padi	1	1
Genting Pulur	1	1
Jemaja Timur	6	6

Sumber/Source: Kecamatan Jemaja Timur/Jemaja Timur District Office

Tabel
Table 6.3.2

Kekuatan Sinyal Telepon Seluler dan Jenis Sinyal Internet Telepon Seluler Menurut Desa/Kelurahan di Kecamatan Jemaja Timur, 2023
The Strength of Cellular Phone Signal by Villages/Subdistrict in Jemaja Timur District, 2023

Desa/Kelurahan <i>Village/Kelurahan</i>	Kekuatan Sinyal Telepon Seluler <i>The Strength of Cellular Phone Signal</i>	Jenis Sinyal Internet Telepon Seluler <i>Type of Cellular Phone Signal</i>
(1)	(2)	(3)
Kuala Maras	Kuat	4G/LTE
Ulu Maras	Kuat	4G/LTE
Bukit Padi	Kuat	4G/LTE
Genting Pulur	Lemah	4G/LTE

Sumber/Source: Kecamatan Jemaja Timur/Jemaja Timur District Office

BAB

7

PERBANKAN, KOPERASI, DAN PERDAGANGAN *BANKING, COOPERATIVE, AND TRADE*

Sumber/Source: Kantor Kecamatan Jemaja Timur/Jemaja Timur District Office

Jumlah Restoran/Rumah Makan
Number of Restaurants/Food Stalls

1

Restoran/Restaurants



PENJELASAN TEKNIS

1. Pasar adalah tempat pertemuan antara penjual dan pembeli barang dan jasa. Pasar dapat menggunakan bangunan yang bersifat permanen atau semi permanen ataupun tanpa bangunan. Barang yang diperjualbelikan di dalam pasar dapat terdiri dari banyak komoditas (campuran) ataupun secara khusus suatu komoditas tertentu.
2. Pasar dengan bangunan permanen adalah pasar pada bangunan tetap yang memiliki lantai, atap dan dinding permanen.
3. Pasar dengan bangunan semi permanen adalah pasar pada bangunan tetap yang memiliki lantai dan atap, tetapi tanpa dinding.
4. Restoran/Rumah Makan adalah suatu jenis usaha yang menggunakan seluruh bangunan secara permanen untuk menyediakan jasa pangan yang pengolahan dan penyajiannya dilakukan secara langsung di tempat sesuai dengan keinginan para pengguna jasa yang mempunyai ciri pembeli biasanya dikenakan pajak.

TECHNICAL NOTES

1. *The market is a meeting place between sellers and buyers of goods and services. The market can use buildings that are permanent or semipermanent or without buildings. Goods traded on the market can consist of many commodities (mix) or specifically a certain commodity.*
2. *A market with permanent buildings is a market that has permanent floors, roofs and walls.*
3. *Market with semi-permanent buildings is a market that has floors and roofs, but without walls.*
4. *Restaurant is a type of business that uses the entire building permanently to provide food services that are processed and served directly on the premises in accordance with the wishes of service users, who have the characteristics of buyers are usually taxed.*

<https://anambaskab.bps.go.id>

ULASAN

Pada tahun 2023, Di Kecamatan Jemaja Timur tidak terdapat bank umum pemerintah atau swasta. Begitu juga dengan Koperasi aktif, di Kecamatan Jemaja Timur tidak terdapat KUD maupun Konpikra.

Di Kecamatan Jemaja Timur terdapat 1 Restoran/Rumah Makan/ Supermarket yang berada di desa Kuala Maras.

DESCRIPTION

In 2023, in Jemaja Timur District there will be no government or private commercial banks. Likewise, with active cooperatives, in Jemaja Timur District there are no KUDs or Konpikra.

In Jemaja Timur District, there is 1 market with a permanent building in Payalaman village.

<https://anambaskab.bps.go.id>



Sumber/Source : Kecamatan Jemaja Timur/Jemaja Timur District Office

Gambar 7.1
Figures

**Banyaknya Sarana Perdagangan Menurut Desa/
Kelurahan dan Jenis Sarana Perdagangan di Kecamatan
Jemaja Timur, 2023**
*Number of Trade Facilities by Villages/Kelurahan and Type
of Trade Facilities In Jemaja Timur District, 2023*



Sumber/Source : Kecamatan Jemaja Timur/Jemaja Timur District Office

Gambar 7.2
Figures

Banyaknya Sarana Lembaga Keuangan Bank Menurut Desa/Kelurahan dan Jenis Bank di Kecamatan Jemaja Timur, 2023

Number of Bank by Villages/Kelurahan and Type of Bank in Jemaja Timur District, 2023

Tabel
Table 7.1

Banyaknya Sarana Lembaga Keuangan Bank Menurut Desa/Kelurahan dan Jenis Bank di Kecamatan Jemaja Timur, 2023
Number of Bank by Villages/Subdistrict and Type of Bank in Jemaja Timur District, 2023

Desa/Kelurahan <i>Village/Kelurahan</i>	Bank Umum Pemerintah <i>Government Bank</i>	Bank Umum Swasta <i>Private Bank</i>	Bank Perkreditan Rakyat (BPR) <i>Rural Bank</i>
(1)	(2)	(3)	(4)
Kuala Maras	–	–	–
Ulu Maras	–	–	–
Bukit Padi	–	–	–
Genting Pulur	–	–	–
Jemaja Timur	–	–	–

Sumber/Source: Kecamatan Jemaja Timur/Jemaja Timur District Office

Tabel 7.2
Table

**Banyaknya Koperasi Aktif Menurut Menurut Desa/
Kelurahan dan Jenis Koperasi di Kecamatan Jemaja Timur,
2023**
*Number of Cooperative by Villages/Subdistrict and Type of
Cooperative in Jemaja Timur District, 2023*

Desa/Kelurahan <i>Village/Kelurahan</i>	Koperasi Unit Desa (KUD) <i>Village Cooperative Unit</i>	Koperasi Industri Kecil dan Kerajinan Rakyat (Kopinkra) <i>Small Industry and Citizen Handicraft Cooperative</i>
(1)	(2)	(3)
Kuala Maras	-	-
Ulu Maras	-	-
Bukit Padi	-	-
Genting Pulur	-	-
Jemaja Timur		

Lanjutan Tabel/Continued Table 7.2

Desa/Kelurahan Village/Kelurahan	Koperasi Simpan Pinjam (Kospin) Savings and Loan Cooperative	Koperasi Lainnya Other Cooperative
(1)	(4)	(5)
Kuala Maras	–	–
Ulu Maras	–	–
Bukit Padi	–	–
Genting Pulur	–	–
Jemaja Timur	–	–

Sumber/Source: Kecamatan Jemaja Timur/Jemaja Timur District Office

Tabel 7.3
Table

Banyaknya Sarana Perdagangan Menurut Desa/Kelurahan dan Jenis Sarana Perdagangan di Kecamatan Jemaja Timur, 2023
Number of Trade Facilities by Villages/Subdistrict and Type of Trade Facilities in Jemaja Timur District, 2023

Desa/Kelurahan <i>Village/Kelurahan</i>	Kelompok Pertokoan <i>Shopping Complex</i>	Pasar dengan Bangunan Permanen <i>Markets in Permanent Building</i>	Pasar dengan Bangunan Semi Permanen <i>Market in Semi Permanent Building</i>
(1)	(2)	(3)	(4)
Kuala Maras	—	—	—
Ulu Maras	—	—	—
Bukit Padi	—	—	—
Genting Pulur	—	—	—
Jemaja Timur	—	—	—

Lanjutan Tabel/*Continued Table 7.3*

Desa/Kelurahan <i>Village/Kelurahan</i>	Pasar tanpa Bangunan <i>Market without Permanent Building</i>	Mini Market/ Swalayan/ Supermarket <i>Mini Market/Swalayan/ Supermarket</i>	Restoran/ Rumah Makan <i>Restaurant/ Food Stall</i>
(1)	(5)	(6)	(7)
Kuala Maras	–	–	1
Ulu Maras	–	–	–
Bukit Padi	–	–	–
Genting Pulur	–	–	–
Jemaja Timur	–	–	1

Sumber/*Source*: Kecamatan Jemaja Timur/*Jemaja Timur District Office*

DAFTAR PUSTAKA/BIBLIOGRAPHY

- Direktorat Jenderal Hortikultura & Badan Pusat Statistik. 2022. *Pedoman Statistik Pertanian Hortikultura (SPH)*. Jakarta: Kementerian Pertanian.
- Direktorat Statistik Ketahanan Sosial. 2021. *Buku 3: Konsep dan Definisi Podes 2021*. Jakarta: Badan Pusat Statistik.

<https://anambaskab.bps.go.id>

ST 2023
SENSUS PERTANIAN

BerAKHLAK
BerAKHLAK
BerAKHLAK

bangga
melayani
bangsa

DATA
MENCERDASKAN BANGSA
Enlighten The Nation



**BADAN PUSAT STATISTIK
KABUPATEN KEPULAUAN ANAMBAS
BPS-STATISTICS KEPULAUAN ANAMBAS REGENCY**

Jl. Soekarno-Hatta, Tarempa Selatan, Siantan, Kepulauan Anambas
Homepage: <http://anambaskab.bps.go.id> E-mail: bpe2105@bps.go.id

ISSN 2721-797X

