

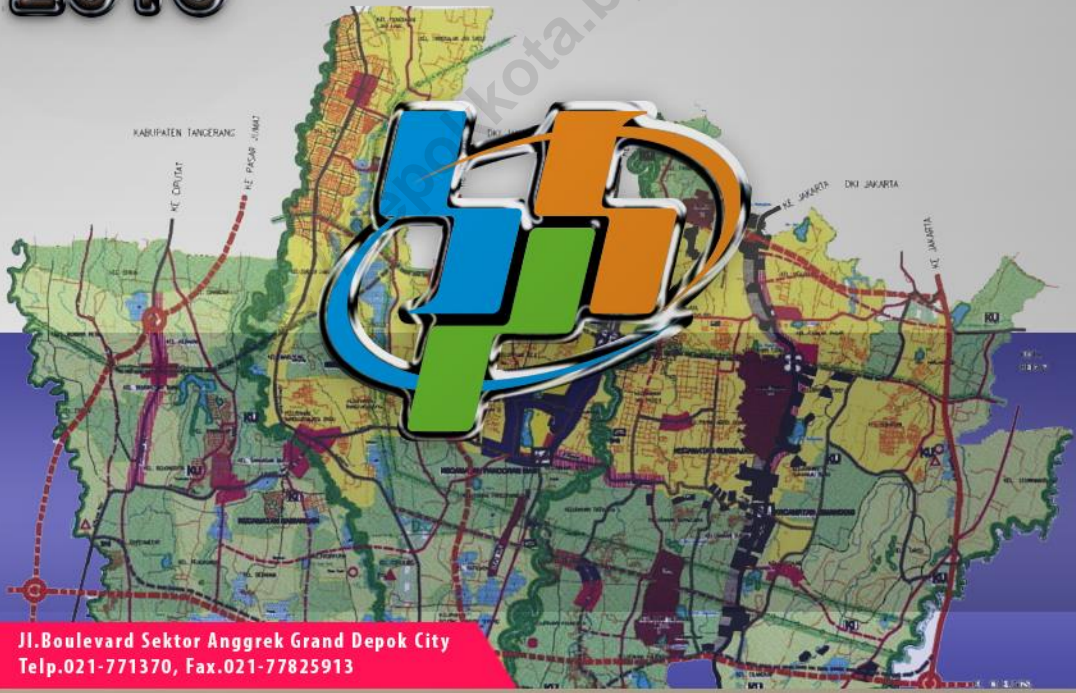


KATALOG BPS : 1102001.3276.021

BADAN PUSAT STATISTIK

KOTA DEPOK

# KECAMATAN CIPAYUNG DALAM ANGKA 2016



Jl. Boulevard Sektor Anggrek Grand Depok City  
Telp.021-771370, Fax.021-77825913

**KECAMATAN CIPAYUNG  
DALAM ANGKA TAHUN 2016**

Nomor ISBN : 978-602-0925-28-8

Nomor Publikasi : 32760.1605

Katalog BPS : 1102001.3276.021

Ukuran Buku: 14,8 cm x 21 cm

Jumlah Halaman : x + 52 halaman

Naskah:

KSK Kecamatan Cipayung

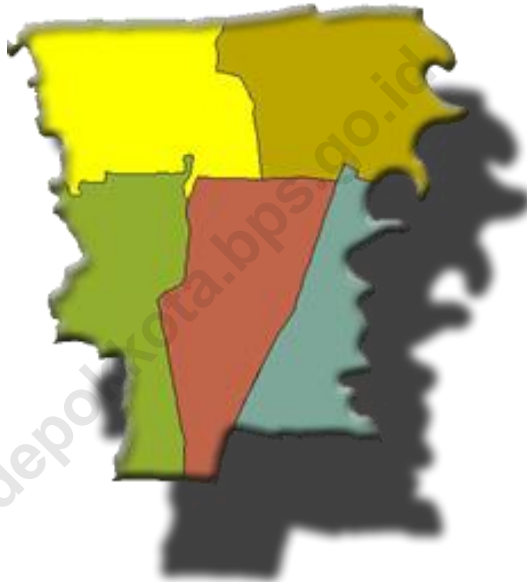
Gambar Kulit:






Seksi Integrasi Pengolahan dan Diseminasi Data Statistik

Diterbitkan Oleh :

Badan Pusat Statistik Kota Depok

Boleh dikutip dengan menyebut sumbernya



-  Kelurahan Bojongpondok Terong
-  Kelurahan Cipayung
-  Kelurahan Cipayungjaya
-  Kelurahan Pondokjaya
-  Kelurahan Ratujoya

## **PEMERINTAHAN KOTA DEPOK**

# **SAMBUTAN**

## **KEPALA BPS KOTA DEPOK**

Dengan mengucapkan syukur Alhamdulillah, kami menyambut atas terbitnya Buku Kecamatan Cipayung Dalam Angka Tahun 2016 ini. Buku ini sangat diperlukan bagi setiap penyusun rencana pembangunan baik oleh pemerintah pusat maupun pemerintah daerah sampai ke tingkat kelurahan, karena pembangunan yang sedang giatnya dilaksanakan saat ini semuanya bertitik tolak untuk usaha mewujudkan kesejahteraan dan kemakmuran bagi seluruh rakyat.

Publikasi ini menggambarkan seluruh aspek sosial dan potensi ekonomi dalam bentuk angka yang sangat penting artinya untuk perencanaan dan evaluasi pelaksanaan pembangunan di wilayah Kecamatan Cipayung.

Kami menyadari bahwa data-data yang disajikan dalam buku publikasi ini masih jauh dari sempurna, oleh karena itu kami mohon agar semua instansi yang ada di kecamatan Cipayung dapat membantu untuk terselenggaranya penerbitan Kecamatan Cipayung Dalam Angka yang lebih baik di masa yang akan datang.

Kepada Koordinator Statistik Kecamatan serta instansi yang ada di lingkungan Kecamatan Cipayung yang telah membantu hingga terbitnya publikasi ini disampaikan terima kasih. Semoga publikasi ini berguna bagi semua pihak, khususnya bagi kepentingan pembangunan daerah.

**Depok, 26 September 2016**  
Kepala BPS Kota Depok

**Drs. Erwan Svahriza**

**NIP. 19620728 199003 1 001**

# PENDAHULUAN

Cipayung adalah sebuah kecamatan di kota Depok, provinsi Jawa Barat, Indonesia. Kecamatan Cipayung berada di wilayah kota Depok sebelah selatan. Jumlah kelurahan di kecamatan Cipayung sebanyak 6 kelurahan yaitu : Cipayung Jaya, B. P. Terong, Pondok Jaya, Ratujoya dan Cipayung. Wilayah cipayung merupakan daerah dataran rendah – perbukitan bergelombang lemah dengan ketinggian antara 70 – 100 meter diatas permukaan air laut.

Luas wilayah Kecamatan Cipayung sebesar 11,63 km<sup>2</sup>. Kecamatan Cipayung dibatasi oleh:

- Sebelah Utara : Kec. Pancoran Mas
- Sebelah Selatan : Kab. Bogor
- Sebelah Timur : Kec. Sukmajaya dan Kec. Cilodong
- Sebelah Barat : Kec. Sawangan

## **Sarana prasarana**

Pendidikan : TK, SD/MI, SLTP/MTs, SMU/MA, Pesantren.

Rekreasi : Pemancingan, Kolam renang, dan Danau.

Kesehatan : Fasilitas kesehatan di kecamatan Cipayung adalah Rumah Sakit, Puskesmas, Puskesmas pembantu, Rumah Bersalin, serta Praktek Dokter dan Bidan.

Transportasi : 1 Stasiun Kereta api Citayam.

# DAFTAR ISI

Halaman Katalog .....	ii
Peta .....	iii
Sambutan Kepala BPS Kota Depok .....	iv
Pendahuluan .....	v
Daftar Isi .....	vi
Daftar Tabel .....	vii
BAB I Letak Geografi .....	1
BAB II Pemerintah .....	5
BAB III Penduduk dan Tenaga Kerja .....	8
BAB IV Pendidikan .....	19
BAB V Kesehatan .....	24
BAB VI Agama .....	32
BAB VII Sosial Lainnya .....	38
BAB VIII Pertanian .....	43
BAB IX Perhubungan dan Komunikasi .....	47
BAB X Keuangan .....	49
BAB XI Lain-lain .....	57

## DAFTAR TABEL

Tabel 1.1	Tingkat Perkembangan Kelurahan ..	1
Tabel 1.2	Jarak Antar Kelurahan (Km).....	2
Tabel 1.3	Luas Lahan (Ha) Menurut Penggunaannya.....	3
Tabel 2.1	Jumlah Rumah Tangga, RT, dan RW .....	5
Tabel 2.2	Banyaknya Pegawai Kelurahan Menurut Golongan .....	6
Tabel 2.3	Banyaknya Pos Hansip dan Anggotanya.....	7
Tabel 3.1	Jumlah Penduduk, Luas Kelurahan, dan Kepadatannya .....	8
Tabel 3.2	Jumlah Penduduk Menurut Kelompok Umur .....	9
Tabel 3.3	Jumlah Penduduk Menurut Jenis Kelamin.....	10
Tabel 3.4	Jumlah Penduduk Menurut Jenis Pekerjaan Utama .....	11
Tabel 3.5	Jumlah Kelahiran dan Kematian .....	13
Tabel 3.6	Jumlah Penduduk Datang dan Pindah .....	14
Tabel 3.8	Jumlah Penduduk Menurut Tingkat Pendidikan .....	16
Tabel 3.9	Jumlah Penduduk Menurut Jenis Cacat .....	18
Tabel 4.1	Jumlah Gedung Sekolah Menurut Status Sekolah .....	19
Tabel 4.2	Jumlah Sekolah Menurut Status Sekolah .....	20
Tabel 4.3	Jumlah Murid dan Guru SD Negeri dan Swasta .....	21
Tabel 4.4	Jumlah Murid dan Guru SLTP Negeri dan Swasta .....	22
Tabel 4.5	Jumlah Murid dan Guru SLTA Negeri dan Swasta.....	23
Tabel 5.1	Jumlah Tempat Pelayanan Kesehatan .....	24
Tabel 5.2	Jumlah Tenaga Pelayanan Kesehatan .....	25
Tabel 5.3	Jumlah Balita yang Mendapat Imunisasi .....	26
Tabel 5.4	Target dan Realisasi Peserta Keluarga Berencana (KB) .....	27

Tabel 5.5	Jumlah Pasangan Usia Subur Akseptor Menurut Alat KB .....	28
Tabel 5.6	Jumlah Akseptor KB Menurut Kelompok Umur .....	30
Tabel 5.7	Jumlah Pasangan Usia Subur Bukan Akseptor KB .....	31
Tabel 6.1	Jumlah Sarana Peribadatan .....	322
Tabel 6.2	Jumlah Penduduk menurut Agama yang Dianut .....	33
Tabel 6.3	Jumlah Nikah, Talak, Cerai, dan Rujuk .....	34
Tabel 6.4	Jumlah Sekolah di Lingkungan Kementerian Agama .....	35
Tabel 6.5	Jumlah Murid dan Guru Sekolah Agama di Lingkungan Kementerian Agama.....	36
Tabel 7.1	Jumlah Gangguan Kamtibmas Menurut Jenisnya .....	38
Tabel 7.2	Jumlah Organisasi Menurut Jenisnya dan Anggotanya.....	40
Tabel 7.3	Jumlah Keanggotaan Pramuka Menurut Tingkatannya .....	41
Tabel 8.1	Luas Panen, Hasil per Hektar, dan Produksi Palawija .....	43
Tabel 8.2	Luas Panen, Hasil per Hektar, dan Produksi Sayuran .....	44
Tabel 8.3	Produksi Buah-buahan (Ton) .....	46
Tabel 9.1	Panjang Jalan (Km) Menurut Jenis Permukaan .....	47
Tabel 9.2	Banyaknya Jembatan Menurut Jenisnya .....	48
Tabel 10.1	Perkembangan Pajak Bumi dan Bangunan .....	49
Tabel 10.2	Target dan Realisasi Penerimaan PBB Dirinci per Desa.....	50
Tabel 10.3	Jumlah Wajib Pajak dan Wajib Pajak Terbayar .....	51
Tabel 10.4	Besarnya Biaya Proyek Menurut Asalnya.....	52



Tingkat Perkembangan Kelurahan  
di Kecamatan Cipayung Tahun 2015  
**Tabel 1.1** *Village by Level of Development  
at Subdistrict of Cipayung, 2015*

No	Kelurahan	Tingkat Perkembangan Kelurahan	Ket
(1)	(2)	(3)	(4)
1	Cipayung Jaya	Swasembada Madya	
2	B. P. Terong	Swasembada Madya	
3	Pondok Jaya	Swasembada Madya	
4	Ratujaya	Swasembada Madya	
5	Cipayung	Swasembada Madya	

Sumber: Kantor Kelurahan di Kecamatan Cipayung  
*Source : Village Office at Subdistrict of Cipayung*

Jarak Antar Kelurahan (Km)  
**Tabel 1.2** di Kecamatan Cipayung Tahun 2015  
*Table Distance Among Village (Km)  
 at Subdistrict of Cipayung, 2015*

Kelurahan	Cipayung Jaya	B. P. Terong	Pondok Jaya	Ratujaya	Cipayung
Cipayung Jaya		3	4	4	2
B. P. Terong	3		3	2	4
Pondok Jaya	4	3		5	5
Ratujaya	4	2	5		4
Cipayung	2	4	5	4	

Sumber: Kantor Kelurahan di Kecamatan Cipayung  
 Source : Village Office at Subdistrict of Cipayung

**Tabel 1.3** Luas Lahan (Ha) Menurut Penggunaannya  
 di Kecamatan Cipayung Tahun 2015  
**Table** Land Area (Ha) by Land Using  
 at Subdistrict of Cipayung, 2015

No	Kelurahan	Sawah	Perkebunan	Lapangan Olah raga	Peru- mahan
(1)	(2)	(3)	(4)	(5)	(6)
1	Cipayung Jaya	45,00	53,85	0,87	96,25
2	B. P. Terong	2,30	0,00	1,20	111,50
3	Pondok Jaya	0,00	0,00	0,00	41,00
4	Ratujaya	42,00	0,00	8,44	152,32
5	Cipayung	69,43	1,70	1,60	183,30
<b>Jumlah</b>		<b>158,73</b>	<b>55,55</b>	<b>12,11</b>	<b>584,37</b>

Sumber: Kantor Kelurahan di Kecamatan Cipayung  
 Source : Village Office at Subdistrict of Cipayung

**Tabel 1.3** Luas Lahan (Ha) Menurut Penggunaannya  
 di Kecamatan Cipayung Tahun 2015  
**Table** Land Area (Ha) by Land Using  
 at Subdistrict of Cipayung, 2015

Lanjutan

No	Kelurahan	Pekantoran	Kolam/ Empang	Tanah Makam	Lain- lain
(1)	(2)	(7)	(8)	(9)	(10)
1	Cipayung Jaya	0,37	0,00	4,85	21,81
2	B. P. Terong	0,00	0,00	0,00	71,33
3	Pondok Jaya	0,00	0,00	0,00	119,00
4	Ratujaya	3,57	0,00	0,00	29,87
5	Cipayung	0,40	4,50	3,20	21,37
<b>Jumlah</b>		<b>4,34</b>	<b>4,50</b>	<b>8,05</b>	<b>263,37</b>

Sumber: Kantor Kelurahan di Kecamatan Cipayung

Source : Village Office at Subdistrict of Cipayung

**Tabel 2.1** Jumlah Rumah Tangga, RT, dan RW di Kecamatan Cipayung Tahun 2015  
**Table** *Number of Household, RT, and RW at Subdistrict of Cipayung, 2015*

No	Kelurahan	Rumah Tangga	Rukun Tetangga (RT)	Rukun Warga (RW)
(1)	(2)	(3)	(4)	(5)
1	Cipayung Jaya	3 695	42	10
2	B. P. Terong	7 142	89	13
3	Pondok Jaya	10 025	55	7
4	Ratujaya	4 787	84	12
5	Cipayung	4 797	67	11
<b>Jumlah</b>		<b>30 446</b>	<b>337</b>	<b>53</b>

Sumber: Kantor Kelurahan di Kecamatan Cipayung  
 Source : *Village Office at Subdistrict of Cipayung*

**Tabel 2.2** Banyaknya Pegawai Kelurahan Menurut Golongan di Kecamatan Cipayung Tahun 2015  
**Table** *Number of Village Employee by Group at Subdistrict of Cipayung, 2015*

No	Kelurahan	Golongan				Non Golongan
		I	II	III	IV	
(1)	(2)	(3)	(4)	(5)	(6)	(7)
1	Cipayung Jaya	0	1	6	0	5
2	B. P. Terong	1	2	5	0	4
3	Pondok Jaya	0	2	6	0	5
4	Ratujaya	0	2	5	0	10
5	Cipayung	0	2	5	0	4
<b>Jumlah</b>		<b>1</b>	<b>9</b>	<b>27</b>	<b>0</b>	<b>28</b>

Sumber: Kantor Kecamatan Cipayung  
 Source : *Cipayung Subdistrict Office*

Banyaknya Pos Hansip dan Anggotanya  
di Kecamatan Cipayung Tahun 2015  
**Tabel 2.3** *Number of Hansip Office and Member  
at Subdistrict of Cipayung, 2015*

No	Kelurahan	Pos Hansip	Anggota
(1)	(2)	(3)	(4)
1	Cipayung Jaya	41	61
2	B. P. Terong	48	96
3	Pondok Jaya	15	40
4	Ratujaya	42	70
5	Cipayung	26	40
<b>Jumlah</b>		<b>172</b>	<b>307</b>

Sumber: Kantor Kelurahan di Kecamatan Cipayung  
*Source : Village Office at Subdistrict of Cipayung*

**Tabel 3.1** Jumlah Penduduk, Luas Kelurahan, dan Kepadatannya di Kecamatan Cipayung Tahun 2015  
**Table** *Number of Population, Regional Area, and Density at Subdistrict of Cipayung, 2015*

No	Kelurahan	Jumlah Penduduk (jiwa)	Luas (km <sup>2</sup> )	Kepadatan (jiwa/km <sup>2</sup> )
(1)	(2)	(3)	(4)	(5)
1	Cipayung Jaya	19 803	2,22	8 931
2	B. P. Terong	38 765	2,44	15 893
3	Pondok Jaya	29 081	1,63	17 790
4	Ratujaya	39 404	2,65	14 887
5	Cipayung	27 905	2,69	10 376
<b>Jumlah</b>		<b>154 958</b>	<b>11,63</b>	<b>13 327</b>

Sumber: Proyeksi Penduduk BPS

Source : *Population Projections BPS*



**Tabel 3.2** Jumlah Penduduk Menurut Kelompok Umur di Kecamatan Cipayung Tahun 2015  
**Table** *Number of Population by Age Group at Subdistrict of Cipayung, 2015*

No	Kelompok Umur	Laki-laki	Perempuan	Jumlah
(1)	(2)	(3)	(4)	(5)
1	0-4	8 194	7 929	16 123
2	5-9	7 693	7 282	14 975
3	10-14	6 721	6 566	13 287
4	15-19	6 724	6 647	13 371
5	20-24	6 616	6 322	12 938
6	25-29	6 666	6 966	13 632
7	30-34	7 378	7 435	14 813
8	35-39	7 078	7 002	14 080
9	40-44	6 527	5 863	12 390
10	45-49	5 045	4 560	9 605
11	50-54	3 683	3 479	7 162
12	55-59	2 704	2 422	5 126
13	60-64	1 666	1 436	3 102
14	65-69	1 002	1 048	2 050
15	70-74	597	589	1 186
16	75+	491	627	1 118
<b>Jumlah</b>		<b>78 785</b>	<b>76 173</b>	<b>154 958</b>

Sumber: Proyeksi Penduduk BPS

Source : Population Projections BPS

Jumlah Penduduk Menurut Jenis Kelamin  
**Tabel 3.3** di Kecamatan Cipayung Tahun 2015  
*Table Number of Population by Sex  
at Subdistrict of Cipayung, 2015*

<b>No</b>	<b>Kelurahan</b>	<b>Laki-laki</b>	<b>Perempuan</b>	<b>Jumlah</b>
(1)	(2)	(3)	(4)	(5)
1	Cipayung Jaya	10 121	9 682	19 803
2	B. P. Terong	19 839	18 926	38 765
3	Pondok Jaya	14 649	14 432	29 081
4	Ratujaya	19 871	19 533	39 404
5	Cipayung	14 305	13 600	27 905
<b>Jumlah</b>		<b>78 785</b>	<b>76 173</b>	<b>154 958</b>

Sumber: Proyeksi Penduduk BPS

Source : *Population Projections BPS*

Jumlah Penduduk Menurut Jenis Pekerjaan Utama  
**Tabel 3.4** di Kecamatan Cipayung Tahun 2015  
*Table Number of Population by Kind of Main Work  
 at Subdistrict of Cipayung, 2015*

No	Kelurahan	Pertanian	Wiraswasta	Buruh	Pengrajin /Industri Kecil
(1)	(2)	(3)	(4)	(5)	(6)
1	Cipayung Jaya	136	1 682	1 627	190
2	B. P. Terong	2 599	5 398	7 096	133
3	Pondok Jaya	262	9 345	7 340	193
4	Ratujaya	232	7 247	8 764	61
5	Cipayung	207	1 569	2 277	247
<b>Jumlah</b>		<b>3 436</b>	<b>25 241</b>	<b>27 104</b>	<b>824</b>

Sumber: Kantor Kelurahan di Kecamatan Cipayung  
 Source : Village Office at Subdistrict of Cipayung

## Kecamatan Cipayung Dalam Angka 2016

Jumlah Penduduk Menurut Jenis Pekerjaan Utama  
di Kecamatan Cipayung Tahun 2015

**Tabel 3.4** *Number of Population by Kind of Main Work  
at Subdistrict of Cipayung, 2015*

Lanjutan

No	Kelurahan	PNS	TNI/ POLRI	Pensiun/ Purn	Perda- gangan	Lain- nya	Jumlah
(1)	(2)	(3)	(4)	(5)	(6)	(7)	(8)
1	Cipayung Jaya	243	37	88	528	12 289	16 820
2	B. P. Terong	614	72	95	3 092	9 903	29 002
3	Pondok Jaya	980	612	736	3 690	3 864	27 022
4	Ratujaya	856	247	259	3 566	2 610	23 842
5	Cipayung	379	59	98	395	991	6 222
<b>Jumlah</b>		<b>3 072</b>	<b>1 027</b>	<b>1 276</b>	<b>11 271</b>	<b>29 657</b>	<b>102 908</b>

Sumber: Kantor Kelurahan di Kecamatan Cipayung  
Source : Village Office at Subdistrict of Cipayung

**Tabel 3.5** Jumlah Kelahiran dan Kematian Menurut Jenis Kelamin di Kecamatan Cipayung Tahun 2015  
*Table* *Number of Birth and Death by Sex at Subdistrict of Cipayung, 2015*

No	Kelurahan	Lahir	Mati
		(3)	(4)
(1)	(2)	(3)	(4)
1	Januari	82	42
2	Pebruari	75	35
3	Maret	87	62
4	April	121	65
5	Mei	97	55
6	Juni	79	36
7	Juli	79	41
8	Agustus	153	43
9	September	109	55
10	Oktober	105	45
11	Novemeber	114	54
12	Desember	115	34
<b>Jumlah</b>		<b>1 216</b>	<b>567</b>

Sumber: Kantor Kecamatan Cipayung  
*Source : Cipayung Subdistrict Office*

**Tabel 3.6** Jumlah Penduduk Datang dan Pindah Menurut Jenis Kelamin di Kecamatan Cipayung Tahun 2015  
**Table** *Number of Population Come and Move by Sex at Subdistrict of Cipayung, 2015*

No	Kelurahan	Datang	Pindah
		(3)	(4)
(1)	(2)	(3)	(4)
1	Januari	165	125
2	Pebruari	158	100
3	Maret	222	113
4	April	219	132
5	Mei	247	105
6	Juni	180	95
7	Juli	109	79
8	Agustus	277	128
9	September	241	121
10	Oktober	179	116
11	Novemeber	235	99
12	Desember	144	120
<b>Jumlah</b>		<b>2 376</b>	<b>1 333</b>

Sumber: Kantor Kecamatan Cipayung  
 Source : *Cipayung Subdistrict Office*

**Tabel 3.7** Jumlah Penduduk Menurut Kewarganegaraan Asing di Kecamatan Cipayung Tahun 2015  
**Table** *Number of Population by Foreign Civic at Subdistrict of Cipayung, 2015*

No	Kelurahan	Cina			Asing Lainnya		
		Laki-laki	Perempuan	Jumlah	Laki-laki	Perempuan	Jumlah
(1)	(2)	(3)	(4)	(5)	(6)	(7)	(8)
1	Cipayung Jaya	-	-	-	-	-	-
2	B. P. Terong	-	-	-	-	-	-
3	Pondok Jaya	-	-	-	-	-	-
4	Ratujaya	-	-	-	-	-	-
5	Cipayung	-	-	-	-	-	-
<b>Jumlah</b>		-	-	-	-	-	-

\*Data tidak tersedia untuk tahun 2015

Sumber: Kantor Kelurahan di Kecamatan Cipayung

Source : Village Office at Subdistrict of Cipayung

**Tabel 3.8** Jumlah Penduduk Menurut Tingkat Pendidikan di Kecamatan Cipayung Tahun 2015  
**Table** *Number of Population by Educational Degree at Subdistrict of Cipayung, 2015*

No	Kelurahan	Belum Sekolah	Tdk Tamat SD/Sederajat	Tamat	
				SD	SLTP
(1)	(2)	(3)	(4)	(5)	(6)
1	Cipayung Jaya	3 377	1 540	4 233	3 031
2	B. P. Terong	4 553	2 167	6 489	6 729
3	Pondok Jaya	3 607	2 420	3 785	5 799
4	Ratujaya	2 172	363	2 029	3 649
5	Cipayung	2 504	2 749	5 513	3 392
<b>Jumlah</b>		<b>16 213</b>	<b>9 239</b>	<b>22 049</b>	<b>22 600</b>

Sumber: Kantor Kelurahan di Kecamatan Cipayung  
 Source : *Village Office at Subdistrict of Cipayung*



**Tabel 3.8** Jumlah Penduduk Menurut Tingkat Pendidikan di Kecamatan Cipayung Tahun 2015  
**Table** *Number of Population by Educational Degree at Subdistrict of Cipayung, 2015*

Lanjutan

No	Kelurahan	Tamat			Jumlah
		SLTA	Akademik	Universitas	
(1)	(2)	(7)	(8)	(9)	(10)
1	Cipayung Jaya	4 073	291	263	16 808
2	B. P. Terong	4 968	1 576	2 520	29 002
3	Pondok Jaya	7 672	1 328	2 437	27 048
4	Ratujaya	5 474	3 582	6 573	23 842
5	Cipayung	4 729	285	229	19 401
<b>Jumlah</b>		<b>26 916</b>	<b>7 062</b>	<b>12 022</b>	<b>116 101</b>

Sumber: Kantor Kelurahan di Kecamatan Cipayung

Source : *Village Office at Subdistrict of Cipayung*

**Tabel 3.9** Jumlah Penduduk Menurut Jenis Cacat di Kecamatan Cipayung Tahun 2015  
**Table** *Number of Population by Kind of Defect at Subdistrict of Cipayung, 2015*

No	Kelurahan	Tuna					Cacat Mental
		Rungu	Netra	Grahitita	Daksa	Wicara	
(1)	(2)	(3)	(4)	(5)	(6)	(7)	(8)
1	Cipayung Jaya	2	3	-	-	2	4
2	B. P. Terong	3	4	2	-	2	5
3	Pondok Jaya	3	2	-	-	2	3
4	Ratujaya	2	3	2	1	2	1
5	Cipayung	2	4	-	-	-	3
<b>Jumlah</b>		<b>12</b>	<b>16</b>	<b>4</b>	<b>1</b>	<b>8</b>	<b>16</b>

Sumber: Kantor Kelurahan di Kecamatan Cipayung

Source : *Village Office at Subdistrict of Cipayung*

**Tabel 4.1** Jumlah Gedung Sekolah Menurut Status Sekolah di Kecamatan Cipayung Tahun 2015  
**Table** Number of School Buildings by School Status at Subdistrict of Cipayung, 2015

No	Kelurahan	Negeri				Swasta			
		TK	SD	SLTP	SLTA	TK	SD	SLTP	SLTA
(1)	(2)	(3)	(4)	(5)	(6)	(7)	(8)	(9)	(10)
1	Cipayung Jaya	-	2	-	-	2	1	1	-
2	B. P. Terong	-	4	-	-	3	4	5	4
3	Pondok Jaya	-	3	-	-	4	3	2	1
4	Ratujaya	-	4	-	-	4	2	2	1
5	Cipayung	-	2	1	-	1	1	5	3
<b>Jumlah</b>		-	<b>15</b>	<b>1</b>	-	<b>14</b>	<b>11</b>	<b>15</b>	<b>9</b>

Sumber: Dinas Pendidikan Kota Depok

Source : Education Department City of Depok

**Tabel 4.2** Jumlah Sekolah Menurut Status Sekolah di Kecamatan Cipayung Tahun 2015  
**Table** *Number of Schools by School Status at Subdistrict of Cipayung, 2015*

No	Kelurahan	Negeri				Swasta			
		TK	SD	SLTP	SLTA	TK	SD	SLTP	SLTA
(1)	(2)	(3)	(4)	(5)	(6)	(7)	(8)	(9)	(10)
1	Cipayung Jaya	-	2	-	-	2	1	1	-
2	B. P. Terong	-	4	-	-	3	4	5	4
3	Pondok Jaya	-	3	-	-	4	3	2	1
4	Ratujaya	-	4	-	-	4	2	2	1
5	Cipayung	-	2	1	1	1	1	5	3
<b>Jumlah</b>		<b>-</b>	<b>15</b>	<b>1</b>	<b>1</b>	<b>14</b>	<b>11</b>	<b>15</b>	<b>9</b>

Sumber: Dinas Pendidikan Kota Depok

Source : Education Department City of Depok

**Tabel 4.3** Jumlah Murid dan Guru SD Negeri dan Swasta di Kecamatan Cipayung Tahun 2015  
**Table** *Number of Students and Teachers of State and Private SD at Subdistrict of Cipayung, 2015*

No	Kelurahan	Negeri		Swasta		Jumlah	
		Murid	Guru	Murid	Guru	Murid	Guru
(1)	(2)	(3)	(4)	(5)	(6)	(7)	(8)
1	Cipayung Jaya	1 317	39	827	36	2 144	75
2	B. P. Terong	3 362	88	1 121	61	4 483	149
3	Pondok Jaya	1 960	61	676	33	2 636	94
4	Ratujaya	1 991	59	543	34	2 534	93
5	Cipayung	1 388	34	720	40	2 108	74
<b>Jumlah</b>		<b>10 018</b>	<b>281</b>	<b>3 887</b>	<b>210</b>	<b>13 905</b>	<b>485</b>

Sumber: Dinas Pendidikan Kota Depok

Source : Education Department City of Depok

**Tabel 4.4** Jumlah Murid dan Guru SLTP Negeri dan Swasta di Kecamatan Cipayung Tahun 2015  
**Table** *Number of Students and Teachers of State and Private SLTP at Subdistrict of Cipayung, 2015*

No	Kelurahan	Negeri		Swasta		Jumlah	
		Murid	Guru	Murid	Guru	Murid	Guru
(1)	(2)	(3)	(4)	(5)	(6)	(7)	(8)
1	Cipayung Jaya	-	-	256	24	256	24
2	B. P. Terong	-	-	2 187	90	2 187	90
3	Pondok Jaya	-	-	398	22	398	22
4	Ratujaya	-	-	255	14	255	14
5	Cipayung	1 746	50	1 544	45	3 290	95
<b>Jumlah</b>		<b>1 746</b>	<b>50</b>	<b>4 640</b>	<b>195</b>	<b>6 386</b>	<b>245</b>

Sumber: Dinas Pendidikan Kota Depok

Source : *Education Department City of Depok*

**Tabel 4.5** Jumlah Murid dan Guru SLTA Negeri dan Swasta di Kecamatan Cipayung Tahun 2015  
**Table** *Number of Students and Teachers of State and Private SLTA at Subdistrict of Cipayung, 2015*

No	Kelurahan	Negeri		Swasta		Jumlah	
		Murid	Guru	Murid	Guru	Murid	Guru
(1)	(2)	(3)	(4)	(5)	(6)	(7)	(8)
1	Cipayung Jaya	-	-	-	-	-	-
2	B. P. Terong	-	-	1 921	48	1 921	48
3	Pondok Jaya	-	-	71	6	71	6
4	Ratujaya	-	-	307	12	307	12
5	Cipayung	454	17	1 294	61	1 748	78
<b>Jumlah</b>		454	17	<b>3 593</b>	<b>127</b>	<b>4 047</b>	<b>144</b>

Sumber: Dinas Pendidikan Kota Depok

Source : *Education Department City of Depok*

**Tabel 5.1** Jumlah Tempat Pelayanan Kesehatan di Kecamatan Cipayung Tahun 2015  
**Table** *Number of Health Services Place at Subdistrict of Cipayung, 2015*

No	Kelurahan	Rumah Sakit	Puskesmas	Posyandu	Pos KB	Balai Pengobatan	Jumlah
(1)	(2)	(3)	(4)	(5)	(6)	(7)	(8)
1	Cipayung Jaya	1	-	10	-	4	15
2	B. P. Terong	-	1	15	-	6	22
3	Pondok Jaya	-	-	14	-	1	15
4	Ratujaya	-	-	13	-	-	13
5	Cipayung	-	1	16	-	4	21
<b>Jumlah</b>		<b>1</b>	<b>2</b>	<b>68</b>	<b>-</b>	<b>15</b>	<b>86</b>

Sumber: Dinas Kesehatan Kota Depok

Source : *Health Department City of Depok*



**Tabel 5.2** Jumlah Tenaga Pelayanan Kesehatan di Kecamatan Cipayung Tahun 2015  
**Table** *Number of Health Services Personnel at Subdistrict of Cipayung, 2015*

No	Kelurahan	Dokter		Bidan Spesialis	Dukun	Jumlah
		Umum	Gigi			
(1)	(2)	(3)	(4)	(5)	(6)	(7)
1	Cipayung Jaya	4	1	5	3	13
2	B. P. Terong	2	2	4	6	14
3	Pondok Jaya	3	1	1	5	10
4	Ratujaya	1	-	3	5	9
5	Cipayung	3	3	7	2	15
<b>Jumlah</b>		<b>13</b>	<b>7</b>	<b>20</b>	<b>21</b>	<b>61</b>

Sumber: Dinas Kesehatan Kota Depok  
 Source : Health Department City of Depok

**Tabel 5.3** Jumlah Balita yang Mendapat Imunisasi di Kecamatan Cipayung Tahun 2015  
**Table** *Number of Children Under Five Years Old are Immunized at Subdistrict of Cipayung, 2015*

No	Keterangan	Jumlah	No	Keterangan	Jumlah
(1)	(2)	(3)	(1)	(2)	(3)
1	HB 0	3 240	6	Polio 1	3 202
2	BCG	3 102	7	Polio 2	3 202
3	DPT-HB 1	3 202	8	Polio 3	3 202
4	DPT-HB 2	3 202	9	Polio 4	3 176
5	DPT-HB 3	3 202	10	Campak	3 223
<b>Jumlah</b>			<b>31 953</b>		

Sumber: Dinas Kesehatan Kota Depok  
 Source : Health Department City of Depok

Target dan Realisasi Peserta Keluarga Berencana (KB) di  
**Tabel 5.4** Kecamatan Cipayung Tahun 2015  
*Table Target and Realization of KB Participants  
 at Subdistrict of Cipayung, 2015*

<b>No</b>	<b>Kelurahan</b>	<b>Target</b>	<b>Realisasi</b>	<b>Persentase</b>
(1)	(2)	(3)	(4)	(5)
1	Cipayung Jaya	2 889	2 159	74,73
2	B. P. Terong	5 920	4 391	74,17
3	Pondok Jaya	4 066	2 925	71,94
4	Ratujaya	4 882	3 530	72,31
5	Cipayung	4 520	3 306	73,14
<b>Jumlah</b>		<b>22 277</b>	<b>16 311</b>	<b>73,26</b>

Sumber: Penyuluh Lapangan Keluarga Berencana di Kecamatan Cipayung  
 Source : FeAs Family Planning at Subdistrict of Cipayung

**Tabel 5.5** Jumlah Pasangan Usia Subur Akseptor KB Menurut Alat KB di Kecamatan Cipayung Tahun 2015  
**Table** *Number of Fertile Couples Acceptors KB According to Tools KB at Subdistrict of Cipayung, 2015*

No	Kelurahan	Akseptor KB			
		IUD	Pil	Suntik	Kondom
(1)	(2)	(3)	(4)	(5)	(6)
1	Cipayung Jaya	303	404	1 116	48
2	B. P. Terong	614	1 148	2 296	16
3	Pondok Jaya	282	736	1 689	58
4	Ratujaya	433	1 058	1 682	60
5	Cipayung	617	723	1 406	53
<b>Jumlah</b>		<b>2 249</b>	<b>4 069</b>	<b>8 239</b>	<b>235</b>

Sumber: Penyuluh Lapangan Keluarga Berencana di Kecamatan Cipayung  
 Source : FeAs Family Planning at Subdistrict of Cipayung

**Tabel 5.5** Jumlah Pasangan Usia Subur Akseptor KB Menurut Alat KB di Kecamatan Cipayung Tahun 2015  
**Table** *Number of Fertile Couples Acceptors KB According to Tools KB at Subdistrict of Cipayung, 2015*

Lanjutan

No	Kelurahan	Akseptor KB			
		MOP	MOW	Implant	Jumlah
(1)	(2)	(7)	(8)	(9)	(10)
1	Cipayung Jaya	27	35	176	2 159
2	B. P. Terong	29	72	216	4 391
3	Pondok Jaya	1	30	129	2 925
4	Ratujaya	44	103	150	3 530
5	Cipayung	44	107	356	3 306
<b>Jumlah</b>		<b>145</b>	<b>347</b>	<b>1 027</b>	<b>16 311</b>

Sumber: Penyuluh Lapangan Keluarga Berencana di Kecamatan Cipayung

Source : FeAs Family Planning at Subdistrict of Cipayung

**Tabel 5.6** Jumlah Akseptor KB Menurut Kelompok Umur di Kecamatan Cipayung Tahun 2015  
**Table** *Number of Acceptors KB by Age Group at Subdistrict of Cipayung, 2015*

No	Kelurahan	15-19	20-29	30-39	40+	Jumlah
(1)	(2)	(3)	(4)	(5)	(6)	(7)
1	Cipayung Jaya	124	1 594	647	432	2 797
2	B. P. Terong	-	1 774	2 449	1 632	5 855
3	Pondok Jaya	11	1 085	1 744	1 162	4 002
4	Ratujaya	4	686	2 475	1 650	4 815
5	Cipayung	891	1 341	1 333	888	4 453
<b>Jumlah</b>		<b>1 030</b>	<b>6 480</b>	<b>8 648</b>	<b>5 764</b>	<b>21 922</b>

\*Data Tahun 2014

Sumber: Penyuluh Lapangan Keluarga Berencana di Kecamatan Cipayung

Source : *FeAs Family Planning at Subdistrict of Cipayung*

Jumlah Pasangan Usia Subur Bukan Akseptor KB  
**Tabel 5.7** di Kecamatan Cipayung Tahun 2015  
*Table* Number of Fertile Couples of Family Planning Acceptors at  
 Subdistrict of Cipayung, 2015

No	Kelurahan	Hamil	Ingin Anak	Lainnya	Jumlah
(1)	(2)	(3)	(4)	(5)	(6)
1	Cipayung Jaya	73	345	312	730
2	B. P. Terong	113	735	661	1 529
3	Pondok Jaya	131	860	150	1 141
4	Ratujaya	110	955	287	1 352
5	Cipayung	94	843	277	1 214
<b>Jumlah</b>		<b>541</b>	<b>3 738</b>	<b>1 687</b>	<b>5 966</b>

Sumber: Penyuluh Lapangan Keluarga Berencana di Kecamatan Cipayung  
 Source : FeAs Family Planning at Subdistrict of Cipayung

Jumlah Sarana Peribadatan  
**Tabel 6.1** di Kecamatan Cipayung Tahun 2015  
*Table Number of Worship Place  
 at Subdistrict of Cipayung, 2015*

No	Kelurahan	Masjid	Musholla/ Langgar	Gereja	Pura	Wihara	Jumlah
(1)	(2)	(3)	(4)	(5)	(6)	(7)	(8)
1	Cipayung Jaya	8	19	-	-	-	27
2	B. P. Terong	13	29	-	-	-	42
3	Pondok Jaya	8	18	1	-	-	27
4	Ratujaya	9	35	-	-	-	44
5	Cipayung	10	23	-	-	-	33
<b>Jumlah</b>		<b>48</b>	<b>124</b>	<b>1</b>	<b>-</b>	<b>-</b>	<b>173</b>

Sumber: Kantor Urusan Agama di Kecamatan Cipayung

Source : *Office of Religious Affairs at Subdistrict of Cipayung*



**Tabel 6.2** Jumlah Penduduk Menurut Agama yang Dianut di Kecamatan Cipayung Tahun 2015  
**Table** *Number of Populations by Religion at Subdistrict of Cipayung, 2015*

No	Kelurahan	Islam	Kristen		Hindu	Budha	Lain-nya	Jumlah
			Ka- tolik	Pro- testan				
(1)	(2)	(3)	(4)	(5)	(6)	(7)	(8)	(9)
1	Cipayung Jaya	15 801	59	133	42	17	4	16 056
2	B. P. Terong	26 765	687	606	419	511	14	29 002
3	Pondok Jaya	25 622	330	682	105	144	165	27 048
4	Ratujaya	22 711	478	559	56	38	-	23 842
5	Cipayung	19 032	49	298	9	12	4	19 404
<b>Jumlah</b>		<b>109 931</b>	<b>1 603</b>	<b>2 278</b>	<b>631</b>	<b>722</b>	<b>187</b>	<b>115 352</b>

Sumber: Kantor Urusan Agama di Kecamatan Cipayung

Source : *Office of Religious Affairs at Subdistrict of Cipayung*

**Tabel 6.3** Jumlah Nikah, Talak, Cerai, dan Rujuk di Kecamatan Cipayung Tahun 2015  
**Table** *Number of Marriages, Divorces, and Reconciliations at Subdistrict of Cipayung, 2015*

No	Kelurahan	Nikah	Talak	Cerai	Rujuk
(1)	(2)	(3)	(4)	(5)	(6)
1	Cipayung Jaya	-	-	-	-
2	B. P. Terong	-	-	-	-
3	Pondok Jaya	-	-	-	-
4	Ratujaya	-	-	-	-
5	Cipayung	-	-	-	-
<b>Jumlah</b>		-	-	-	-

\*Data Tidak didapat

Sumber: Kantor Urusan Agama di Kecamatan Cipayung

Source : *Office of Religious Affairs at Subdistrict of Cipayung*

**Tabel 6.4** Jumlah Sekolah di Lingkungan Kementerian Agama di Kecamatan Cipayung Tahun 2015  
**Table** *Number of Schools Under The Ministry of Religious at Subdistrict of Cipayung, 2015*

No	Kelurahan	Ibtidaiyah	Tsanawiyah	Aliyah	Jumlah
(1)	(2)	(3)	(4)	(5)	(6)
1	Cipayung Jaya	3	1	1	5
2	B. P. Terong	2	1	1	4
3	Pondok Jaya	2	-	-	2
4	Ratujaya	1	1	-	2
5	Cipayung	4	-	-	4
<b>Jumlah</b>		<b>12</b>	<b>3</b>	<b>2</b>	<b>17</b>

Sumber: Kantor Urusan Agama di Kecamatan Cipayung

Source : *Office of Religious Affairs at Subdistrict of Cipayung*

Jumlah Murid dan Guru Sekolah Agama di Lingkungan  
**Tabel 6.5** Kementerian Agama di Kecamatan Cipayung Tahun 2015  
*Table Number of Students and Teachers in Schools in Ministry of Religious Affairs at Subdistrict of Cipayung, 2015*

No	Kelurahan	Madrasah		Tsanawiyah	
		Murid	Guru	Murid	Guru
(1)	(2)	(3)	(4)	(5)	(6)
1	Cipayung Jaya	808	39	936	69
2	B. P. Terong	769	34	880	56
3	Pondok Jaya	598	38	-	-
4	Ratujaya	638	32	287	17
5	Cipayung	1 367	66	-	-
<b>Jumlah</b>		<b>4 180</b>	<b>209</b>	<b>1 103</b>	<b>142</b>

Sumber: Kantor Urusan Agama di Kecamatan Cipayung

Source : *Office of Religious Affairs at Subdistrict of Cipayung*

Jumlah Murid dan Guru Sekolah Agama di Lingkungan  
**Tabel 6.5** Kementerian Agama di Kecamatan Cipayung Tahun 2015  
**Table** *Number of Students and Teachers in Schools in Ministry of Religious Affairs at Subdistrict of Cipayung, 2015*

Lanjutan

No	Kelurahan	Aliyah		Jumlah	
		Murid	Guru	Murid	Guru
(1)	(2)	(7)	(8)	(9)	(10)
1	Cipayung Jaya	644	53	2 388	161
2	B. P. Terong	128	25	1 777	115
3	Pondok Jaya	-	-	598	38
4	Ratujaya	-	-	925	49
5	Cipayung	-	-	1 367	66
<b>Jumlah</b>		<b>772</b>	<b>78</b>	<b>7 055</b>	<b>429</b>

Sumber: Kantor Urusan Agama di Kecamatan Cipayung

Source : *Office of Religious Affairs at Subdistrict of Cipayung*

Jumlah Gangguan Kamtibnas Menurut Jenisnya  
**Tabel 7.1** di Kecamatan Cipayung Tahun 2015  
*Table Number of Security Interference by Kind of Interference at Subdistrict of Cipayung, 2015*

No	Kelurahan	Keba- karan	Peni- puan	Peng- rusakan	Peng- gelapan	Temu Mayat
(1)	(2)	(3)	(4)	(5)	(6)	(7)
1	Cipayung Jaya	-	-	-	-	-
2	B. P. Terong	-	-	1	-	2
3	Pondok Jaya	-	1	-	-	-
4	Ratujaya	-	-	1	2	-
5	Cipayung	-	2	-	-	1
<b>Jumlah</b>		-	<b>3</b>	<b>2</b>	<b>2</b>	<b>3</b>

\*Data Tahun 2014

Sumber: Polsek di Kecamatan Pancoran Mas

Source : *The Police Sector at Subdistrict of Pancoran Mas*

Jumlah Gangguan Kamtibnas Menurut Jenisnya  
**Tabel 7.1** di Kecamatan Cipayung Tahun 2015  
**Table** *Number of Security Interference by Kind of Interference  
 at Subdistrict of Cipayung, 2015*

Lanjutan

No	Kelurahan	Pencurian				Penga- niayaan	Lain- nya
		Kenda- -raan	Ringan	Berat	Keke- -rasan		
(1)	(2)	(8)	(9)	(10)	(11)	(12)	(13)
1	Cipayung Jaya	3	1	1	-	-	-
2	B. P. Terong	7	1	-	-	6	3
3	Pondok Jaya	2	1	2	-	-	-
4	Ratujaya	1	2	1	-	1	1
5	Cipayung	4	-	1	1	3	5
<b>Jumlah</b>		<b>17</b>	<b>5</b>	<b>5</b>	<b>1</b>	<b>10</b>	<b>9</b>

\*Data Tahun 2014

Sumber: Polsek di Kecamatan Pancoran Mas

Source : *The Police Sector at Subdistrict of Pancoran Mas*

Jumlah Organisasi Menurut Jenisnya dan Anggotanya  
**Tabel 7.2** di Kecamatan Cipayung Tahun 2015  
*Table Number of Organization by Kind and Member Organization at Subdistrict of Cipayung, 2015*

No	Kelurahan	Kesenian		Olah Raga		Karang Taruna		Lain-lain	
		Jumlah	Anggota	Jumlah	Anggota	Jumlah	Anggota	Jumlah	Anggota
(1)	(2)	(3)	(4)	(5)	(6)	(7)	(8)	(9)	(10)
1	Cipayung Jaya	6	85	26	258	1	60	-	-
2	B. P. Terong	8	95	16	176	1	141	-	-
3	Pondok Jaya	8	90	9	142	1	216	-	-
4	Ratujaya	4	65	6	69	1	120	-	-
5	Cipayung	5	83	8	152	1	168	-	-
<b>Jumlah</b>		<b>31</b>	<b>418</b>	<b>65</b>	<b>797</b>	<b>5</b>	<b>705</b>	<b>-</b>	<b>-</b>

Sumber: Kantor Kecamatan Cipayung  
 Source : Cipayung Subdistrict Office



**Tabel 7.3** Jumlah Keanggotaan Pramuka Menurut Tingkatannya di Kecamatan Cipayung Tahun 2015  
**Table** Number of Scout Member by Scout Level at Subdistrict of Cipayung, 2015

No	Kelurahan	Siaga		Penggalang		Penegak		Pandega	
		Putra	Putri	Putra	Putri	Putra	Putri	Putra	Putri
(1)	(2)	(3)	(4)	(5)	(6)	(7)	(8)	(9)	(10)
1	Cipayung Jaya	312	337	389	407	113	99	0	0
2	B. P. Terong	314	337	382	414	59	45	2	1
3	Pondok Jaya	308	294	352	349	15	5	0	0
4	Ratujaya	287	338	264	273	0	0	0	0
5	Cipayung	302	309	380	416	110	90	0	0
<b>Jumlah</b>		<b>1 523</b>	<b>1 615</b>	<b>1 767</b>	<b>1 859</b>	<b>297</b>	<b>239</b>	<b>2</b>	<b>1</b>

\*Data Tahun 2014

Sumber: Kwartir Ranting Kecamatan Cipayung

Source : Kwaran Office at SubDistrict of Cipayung

Jumlah Keanggotaan Pramuka Menurut Tingkatannya  
**Tabel 7.3** di Kecamatan Cipayung Tahun 2015  
*Table Number of Scout Member by Scout Level  
 at Subdistrict of Cipayung, 2015*

Lanjutan

No	Kelurahan	Andalan		Pembina		Mabi		Jumlah	
		Putra	Putri	Putra	Putri	Putra	Putri	Putra	Putri
(1)	(2)	(3)	(4)	(5)	(6)	(7)	(8)	(9)	(10)
1	Cipayung Jaya	4	2	23	31	0	0	841	876
2	B. P. Terong	6	7	37	29	0	0	800	833
3	Pondok Jaya	6	3	21	26	0	0	702	677
4	Ratujaya	5	4	26	29	0	0	582	644
5	Cipayung	6	2	25	30	0	0	823	847
<b>Jumlah</b>		<b>27</b>	<b>18</b>	<b>132</b>	<b>145</b>	<b>0</b>	<b>0</b>	<b>3 748</b>	<b>3 877</b>

\*Data Tahun 2014

Sumber: Kwartir Ranting Kecamatan Cipayung

Source : Kwaran Office at SubDistrict of Cipayung

**Tabel 8.1** Luas Panen, Hasil per Hektar, dan Produksi Palawija di Kecamatan Cipayung Tahun 2015  
**Table** *Harvested Area, Result per Hectar, and Palawija Production at Subdistrict of Cipayung, 2015*

No	Tanaman	Luas Panen (Ha)	Hasil Per Hektar (Ton/Ha)	Produksi (Ton)
(1)	(2)	(3)	(4)	(5)
1	Padi	2	12.70	6.35
2	Ubi	-	-	-
3	Jagung	-	-	-
4	Kacang Tanah	-	-	-
5	Kacang Kedelai	-	-	-
6	Kacang Hijau	-	-	-
<b>Jumlah</b>		<b>2</b>	<b>12.70</b>	<b>6.35</b>

Sumber: Dinas Pertanian Kota Depok

Source : *Agricultural Department City of Depok*

Luas Panen dan Produksi Sayuran  
**Tabel 8.2** di Kecamatan Cipayung Tahun 2015  
*Table* Harvested Area and Vegetables Production at Subdistrict of  
Cipayung, 2015

No	Tanaman	Luas Panen (Ha)	Produksi (Kg)
(1)	(2)	(3)	(5)
1	Kacang Panjang	-	-
2	Cabe	-	-
3	Tomat	-	-
4	Terong	-	-
5	Buncis	-	-
<b>Jumlah</b>		-	-

Sumber: Dinas Pertanian Kota Depok  
*Source* : Agricultural Department City of Depok

Luas Panen dan Produksi Sayuran  
**Tabel 8.2** di Kecamatan Cipayung Tahun 2015  
*Table* *Harvested Area and Vegetables Production at Subdistrict of*  
*Cipayung, 2015*

Lanjutan

No	Tanaman	Luas Panen (Ha)	Produksi (Kg)
(1)	(2)	(3)	(5)
1	Mentimun	-	-
2	Labu Siam	-	-
3	Kangkung	-	-
4	Bayam	-	-
<b>Jumlah</b>		-	-

Sumber: Dinas Pertanian Kota Depok

Source : Agricultural Department City of Depok

**Tabel 8.3** Produksi Buah-buahan (Ton)  
 di Kecamatan Cipayung Tahun 2015  
**Table** *Production of Fruits (Ton)*  
*at Subdistrict of Cipayung, 2015*

No	Buah	Produksi (Ton)
(1)	(2)	(3)
1	Jeruk nipis	-
2	Jeruk siam	-
3	Alpukat	-
4	Durian	-
5	Duku	-
6	Jambu biji	-
7	Jambu air	-
8	Jambu bol	-
9	Nenas	-
10	Mangga	-
11	Pepaya	-
12	Pisang	-
13	Rambutan	-
14	Salak	-
15	Sawo	-
16	Belimbing	-
<b>Jumlah</b>		-

Sumber: Dinas Pertanian Kota Depok  
 Source : *Agricultural Department City of Depok*

**Tabel 9.1** Panjang Jalan (Km) Menurut Jenis Permukaan di Kecamatan Cipayung Tahun 2015  
**Table** *Length of Roads (Km) by Surface Kind at Subdistrict of Cipayung, 2015*

No	Kelurahan	Aspal	Kerikil	Tanah	Tidak Dirinci	Jumlah
(1)	(2)	(3)	(4)	(5)	(6)	(7)
1	Cipayung Jaya	22,40	-	0,50	0,50	23,40
2	B. P. Terong	21,79	-	0,20	0,58	22,57
3	Pondok Jaya	19,96	-	5,40	3,24	28,60
4	Ratujaya	13,93	-	0,10	-	14,03
5	Cipayung	28,47	-	-	4,66	33,13
<b>Jumlah</b>		<b>106,55</b>	<b>-</b>	<b>6,20</b>	<b>7,90</b>	<b>121,73</b>

\*Data Tahun 2014

Sumber: Kantor Kelurahan di Kecamatan Cipayung

Source : Village Office at Subdistrict of Cipayung

**Tabel 9.2** Banyaknya Jembatan Menurut Jenisnya  
 di Kecamatan Cipayung Tahun 2015  
**Table** *Number of Bridge by Kind of Bridge  
 at Subdistrict of Cipayung, 2015*

No	Kelurahan	Beton	Besi	Bambu	Jumlah
(1)	(2)	(3)	(4)	(5)	(6)
1	Cipayung Jaya	6	3	1	10
2	B. P. Terong	4	-	-	4
3	Pondok Jaya	3	1	-	4
4	Ratujaya	7	2	1	10
5	Cipayung	4	2	-	6
<b>Jumlah</b>		<b>24</b>	<b>8</b>	<b>2</b>	<b>34</b>

Sumber: Kantor Kelurahan di Kecamatan Cipayung  
 Source : Village Office at Subdistrict of Cipayung



Perkembangan Pajak Bumi dan Bangunan  
**Tabel 10.1** di Kecamatan Cipayung Tahun 2015  
*Table Growth of Ground and Building Tax  
 at Subdistrict of Cipayung, 2015*

No	Tahun	Target	Realisasi	Persentase
(1)	(2)	(3)	(4)	(5)
1	2008	2 633 773 072	886 061 132	33,64
2	2009	1 945 249 890	1 058 172 135	54,40
3	2010	2 071 741 777	1 018 702 403	49,17
4	2011	2 514 513 233	1 418 101 227	56,40
5	2012	3 252 981 908	2 183 382 668	67,12
6	2013	3 288 038 884	2 469 654 622	75,11
7	2014	4 139 679 060	2 999 422 904	72,46
8	2015	6 890 504 809	3 299 378 259	47,47

Sumber: Kantor Kecamatan Cipayung

Source : *Cipayung Subdistrict Office*

Target dan Realisasi Penerimaan PBB Dirinci per Desa  
**Tabel 10.2** di Kecamatan Cipayung Tahun 2015  
*Table Target and Realization of PBB Revenue by Village  
 at Subdistrict of Cipayung, 2015*

No	Kelurahan	Target	Realisasi	Persentase (%)
(1)	(2)	(3)	(4)	(5)
1	Cipayung Jaya	987 454 382	562 803 147	57,00
2	B. P. Terong	1 288 524 525	545 442 692	42,33
3	Pondok Jaya	1 245 305 778	580 429 988	46,61
4	Ratujaya	2 007 980 361	1 136 871 114	56,62
5	Cipayung	1 361 239 763	473 831 318	34,81
<b>Jumlah</b>		<b>6 890 504 809</b>	<b>3 299 378 259</b>	<b>47,47</b>

Sumber: Kantor Kecamatan Cipayung  
 Source : Cipayung Subdistrict Office

Jumlah Wajib Pajak dan Wajib Pajak Terbayar  
**Tabel 10.3** di Kecamatan Cipayung Tahun 2015  
*Table* Number of Tax Duty and Paid Tax Duty  
 at Subdistrict of Cipayung, 2015

No	Kelurahan	Wajib Pajak	Wajib Pajak Terbayar	Persentase
(1)	(2)	(3)	(4)	(5)
1	Cipayung Jaya	5 824	2 863	57.00
2	B. P. Terong	10 306	5 312	42.33
3	Pondok Jaya	8 473	4 267	46.61
4	Ratujaya	11 654	6 505	56.62
5	Cipayung	9 418	4 163	34.81
<b>Jumlah</b>		45 675	23 110	47.47

Sumber: Kantor Kecamatan Cipayung  
 Source : Cipayung Subdistrict Office

Besarnya Biaya Proyek Menurut Asalnya  
**Tabel 10.4** di Kecamatan Cipayung Tahun 2015  
*Table Number of Project Cost by Project Source  
 at Subdistrict of Cipayung, 2015*

No	Kelurahan	Swadaya	Pemerintah	Jumlah
(1)	(2)	(3)	(4)	(5)
1	Cipayung Jaya	4 556 150 000	2 858 138 260	7 414 288 260
2	B. P. Terong	166 526 500	235 250 000	401 776 500
3	Pondok Jaya	1 185 400 00	5 567 437 600	6 752 837 600
4	Ratujaya	266 050 000	918 690 000	1 184 740 000
5	Cipayung	5 152 138 065	2 113 701 301	7 265 839 365
<b>Jumlah</b>		<b>11 326 264 565</b>	<b>11 693 217 160</b>	<b>23 019 481 725</b>

Sumber: Kantor Kecamatan Cipayung  
 Source : *Cipayung Subdistrict Office*



# DATA

MENCERDASKAN BANGSA

**BADAN PUSAT STATISTIK KOTA DEPOK**

*Jl. Boulevard Sektor Anggrek Grand Depok City*

*Telp.021-771370, Fax.021-77825913*