

KECAMATAN WOYLA BARAT DALAM ANGKA 2017



<http://acehbaratkab.bps.go.id>

KECAMATAN WOYLA BARAT DALAM ANGKA 2017



KECAMATAN WOYLA BARAT DALAM ANGKA 2017

ISSN :
2580-1570

Nomor Publikasi :
11070.1709

Katalog BPS :
1102001.1107070

Ukuran Buku :
14,8 X 21 cm

Jumlah Halaman :
xiv + 66 halaman

Naskah :
Badan Pusat Statistik Kabupaten Aceh Barat

Penyunting :
Seksi Inseminasi Pengolahan dan Diseminasi Statistik

Gambar Kulit :
Badan Pusat Statistik Kabupaten Aceh Barat

Ilustrasi Kover :
Sungai Mas

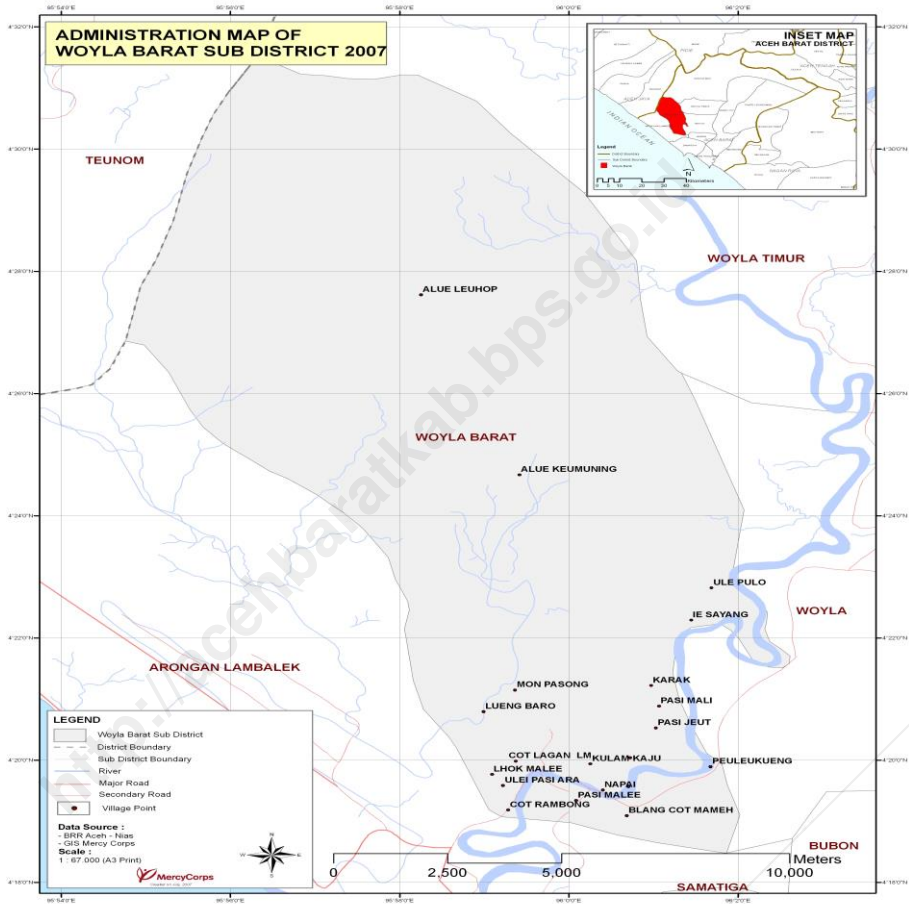
Ilustrasi Gambar :
Imran

Diterbitkan Oleh :
© Badan Pusat Statistik Kabupaten Aceh Barat

Dicetak Oleh :
Badan Pusat Statistik Kabupaten Aceh Barat

Dilarang mengumumkan, mendistribusikan, mengomunikasikan, dan/atau menggandakan sebagian atau seluruh isi buku ini untuk tujuan komersial tanpa izin tertulis dari Badan Pusat Statistik.

PETA KECAMATAN WOYLA BARAT



<http://acehbaratkab.bps.go.id>

KEPALA BPS KABUPATEN ACEH BARAT



Mughlisuddin, SE

<http://acehbaratkab.bps.go.id>

GAMBARAN UMUM WILAYAH

Nama Kecamatan	:	Woyla Barat
Ibukota Kecamatan	:	Pasi Mali
Kabupaten	:	Aceh Barat
Provinsi	:	Aceh
Luas Kecamatan	:	123,00 Km ²
Persentase Luas Kecamatan Terhadap Luas Kabupaten	:	4,20 %
Jumlah Kemukiman	:	2 Mukim
Jumlah Desa / Gampong	:	24 Desa/Gampong
Batas-batas Kecamatan	:	
• Sebelah Utara	:	Kecamatan Woyla Timur
• Sebelah Selatan	:	Kecamatan Arongan Lambalek
• Sebelah Barat	:	Kabupaten Aceh Jaya
• Sebelah Timur	:	Kecamatan Woyla

<http://acehbaratkab.bps.go.id>

KATA PENGANTAR
KOORDINATOR STATISTIK KECAMATAN

Assalamu'alaikum Warahmatullahi Wabarakatuh.

Dengan memanjatkan puji syukur kehadirat Allah SWT, kami selaku Koordinator Statistik Kecamatan (KSK) Woyla Barat Kabupaten Aceh Barat telah dapat menyelesaikan publikasi Kecamatan Woyla Barat Dalam Angka Tahun 2017.

Publikasi ini menyajikan data-data yang dikumpulkan dari pendataan dilapangan, isian KCDA ini menggambarkan untuk kondisi data bulan Desember 2016. Disamping itu juga terdapat beberapa data yang diperoleh dari instansi terkait di tingkat kabupaten/SKPD seperti data-data pada sektor pertanian, perdagangan dan industri.

Kami menyampaikan penghargaan dan ucapan terima kasih kepada semua pihak terutama Bapak Kepala BPS Kabupaten Aceh Barat beserta teman-teman seperjuangan di BPS dan kepada Bapak Camat Woyla Barat yang telah memberikan bantuan dan motivasi hingga terwujudnya penyusunan buku ini.

Wassalamu'alaikum Warahmatullahi Wabarakatuh.

Meulaboh, September 2017
Koordinator Statistik Kecamatan
Woyla Barat

YUSRAN YAHDY, SE

<http://acehbaratkab.bps.go.id>

DAFTAR ISI

	Halaman
Katalog BPS	ii
Peta Kecamatan Woyla Barat	iii
Foto Kepala BPS Kabupaten Aceh Barat	v
Gambaran Umum Wilayah	vii
Kata Pengantar KSK Woyla Barat	ix
Daftar Isi	xi
BAB I Geografis	1
Tabel 1.1 Letak Geografis Menurut Keberadaan Desa Dalam Kecamatan Woyla Barat Tahun 2016	3
Tabel 1.2 Topografi Wilayah dan Tinggi Rata-rata Diatas Permukaan Laut (DPL) Menurut Desa Dalam Kecamatan Woyla Barat Tahun 2016	4
Tabel 1.3 Suhu Udara Rata-rata Per Bulan Di Kabupaten Aceh Barat Tahun 2014 – 2016	5
Tabel 1.4 Kelembaban Udara Rata-rata Per Bulan Di Kabupaten Aceh Barat Tahun 2014-2016	6
Tabel 1.5 Suhu Udara Minimum Dan Maksimum Per Bulan Di Kabupaten Aceh Barat Tahun 2016	7
Tabel 1.6 Tekanan Udara Kecepatan Angin dan Penyinaran Per Bulan Di Kabupaten Aceh Barat Tahun 2016	8
Tabel 1.7 Curah Hujan Dan Hari Hujan Per Bulan Di Kabupaten Aceh Barat Tahun 2015-2016	9
BAB II Pemerintahan	11
Tabel 2.1 Nama – Nama Pejabat menurut Umur, Jabatan dan Pendidikan Terakhir Dalam Kecamatan Woyla Barat Tahun 2016	13
Tabel 2.2 Status Desa, Sebutan dan Jumlah Dusun Dalam Kecamatan Woyla Barat Tahun 2016	14
Tabel 2.3 Nama – Nama Kepala Desa menurut Umur dan Pendidikan Terakhir Dalam Kecamatan Woyla Barat Tahun 2016	15
Tabel 2.4 Jumlah Aparat Desa Masing-Masing Desa Dalam Kecamatan Woyla Barat Tahun 2016	16
Tabel 2.5 Nama Mukim, Luas Mukim, Jumlah Desa dan Imum Mukim Dalam Kecamatan Woyla Barat Tahun 2016	17
Tabel 2.6 Nama Mukim, Nama Desa dan Luas Desa Dalam Kecamatan Woyla Barat Tahun 2016	18

Daftar Isi

Tabel 2.7	Jarak Masing-Masing Desa Ke Ibukota Kecamatan Dan Ibukota Kabupaten Tahun 2016	19
BAB III	Penduduk	21
Tabel 3.1	Jumlah Penduduk dan Rata-rata Pertumbuhan per Tahun Dalam Kecamatan Woyla Barat Tahun 2015- 2016	23
Tabel 3.2	Jumlah Penduduk Menurut Desa, Jenis Kelamin dan Seks Rasio Dalam Kecamatan Woyla Barat Tahun 2016	24
Tabel 3.3	Luas Desa, Jumlah Penduduk dan Kepadatan Penduduk Dalam Kecamatan Woyla Barat Tahun 2016	25
Tabel 3.4	Jumlah Penduduk, Jumlah Keluarga (RT) dan Rata-rata Penduduk per RT Dalam Kecamatan Woyla Barat Tahun 2016	26
Tabel 3.5	Jumlah Penduduk Menurut Kelompok Umur dan Jenis Kelamin Dalam Kecamatan Woyla Barat Tahun 2016	27
BAB IV	Sosial Budaya	29
Tabel 4.1	Jumlah Sekolah Negeri dan Swasta menurut Jenjang Pendidikan Dalam Kecamatan Woyla Barat Tahun 2016	31
Tabel 4.2	Jumlah Sekolah Negeri/Swasta dan Kelas Menurut Jenjang Pendidikan Pada Sekolah Umum Dalam Kecamatan Woyla Barat Tahun Ajaran 2015/2016	32
Tabel 4.3	Jumlah Sekolah Negeri/Swasta dan Kelas Menurut Jenjang Pendidikan Pada Sekolah Agama Dalam Kecamatan Woyla Barat Tahun Ajaran 2015/2016	33
Tabel 4.4	Jumlah Sarana Kesehatan menurut Jenis Sarana Dalam Kecamatan Woyla Barat Tahun 2016	34
Tabel 4.5	Jumlah Tenaga Kesehatan yang Tinggal di Desa Dalam Kecamatan Woyla Barat Tahun 2016	35
Tabel 4.6	Jumlah Masjid dan Meunasah menurut Desa Dalam Kecamatan Woyla Barat Tahun 2016	36
Tabel 4.7	Keberadaan Perkumpulan Kegiatan Olah Raga menurut Desa Dalam Kecamatan Woyla Barat Tahun 2014	37
Tabel 4.8	Keberadaan Lapangan Olah Raga menurut Desa Dalam Kecamatan Woyla Barat Tahun 2016	38
Tabel 4.9	Sumber Air Minum Sebagian Besar Rumah Tangga Dalam Kecamatan Woyla Barat Tahun 2016	39
Tabel 4.10	Jumlah Rumah menurut Kualitas Bangunan Dalam Kecamatan Woyla Barat Tahun 2016	40
BAB V	Pertanian	41
Tabel 5.1	Luas Tanam, Panen, Produksi dan Rata-Rata Produksi Tanaman Padi dan Palawija Dalam Kecamatan Woyla	43

Tabel 5.2	Barat Tahun 2016 Luas Tanam, Panen, Produksi dan Rata-Rata Produksi Tanaman Sayuran Dalam Kecamatan Woyla Barat Tahun 2016	44
Tabel 5.3	Luas Tanam, Panen, Produksi dan Rata-Rata Produksi Tanaman Buah-Buahan Dalam Kecamatan Woyla Barat Tahun 2016	45
Tabel 5.4	Jumlah Populasi Ternak menurut Jenis Ternak Dalam Kecamatan Woyla Barat Tahun 2015-2016	46
Tabel 5.5	Jumlah Pemetongan Ternak menurut Jenis Ternak Dalam Kecamatan Woyla Barat Tahun 2015-2016	47
Tabel 5.6	Produksi Budidaya Perikanan Dalam Kecamatan Woyla Barat Tahun 2015-2016	48
Tabel 5.7	Luas Areal dan Produksi Tanaman Perkebunan Rakyat Dalam Kecamatan Woyla Barat Tahun 2016	49
BAB VI	Perhubungan dan Komunikasi	51
Tabel 6.1	Jenis Permukaan Jalan Utama Antar Desa Dalam Kecamatan Woyla Barat Tahun 2016	53
Tabel 6.2	Jenis Penerangan Jalan Utama Antar Desa Dalam Kecamatan Woyla Barat Tahun 2016	54
Tabel 6.3	Keberadaan Sinyal Telepon Genggam/Handphone Menurut Desa Dalam Kecamatan Woyla Barat Tahun 2016	55
Tabel 6.4	Keberadaan Sarana Komunikasi Menurut Desa Dalam Kecamatan Woyla Barat Tahun 2016	56
Tabel 6.5	Program TV yang Dapat Diterima Menurut Desa Dalam Kecamatan Woyla Barat Tahun 2016	57
BAB VII	Perdagangan dan Industri	59
Tabel 7.1	Jumlah Sarana Perekonomian Rakyat menurut Jenis Dalam Kecamatan Woyla Barat Tahun 2016	61
Tabel 7.2	Jumlah Koperasi Jasa menurut Jenis Koperasi Dalam Kecamatan Woyla Barat Tahun 2015-2016	62
Tabel 7.3	Jumlah Industri Tradisional menurut Jenis Industri Dalam Kecamatan Woyla Barat Tahun 2015-2016	63
Tabel 7.4	Jumlah Industri Makanan menurut Jenis Industri Dalam Kecamatan Woyla Barat Tahun 2015-2016	64
Tabel 7.5	Jumlah Industri Jasa menurut Jenis Industri Dalam Kecamatan Woyla Barat Tahun 2015-2016	65
Tabel 7.6	Jumlah Industri Bahan Bangunan/Konstruksi menurut Jenis Industri Dalam Kecamatan Woyla Barat Tahun 2015-2016	66

<http://acehbaratkab.bps.go.id>

An aerial photograph of a lush tropical landscape. In the foreground, there is a dense thicket of green vegetation, including several tall palm trees. A wide, light-colored river or canal flows horizontally across the middle ground. The background shows a vast expanse of green forest extending to distant, hazy hills under a bright sky. The text 'BAB 1 GEOGRAFIS' is overlaid in large, bold, orange letters with a blue outline.

BAB 1 GEOGRAFIS

<http://acehbaratkab.bps.go.id>

Tabel 1.1
Letak Geografis Menurut Keberadaan Desa
Dalam Kecamatan Woyla Barat Tahun 2016

Nama Desa	Di Luar Kawasan Hutan	Di Tepi/Sekitar Hutan	Di Dalam Kawasan Hutan
(1)	(2)	(3)	(4)
01. Alue Leuhob	√		
02. Blang Luah LM	√		
03. Pasi Male	√		
04. Napai	√		
05. Blang Cot Mameh	√		
06. Kulam Kaju	√		
07. Lhok Male	√		
08. Cot Rambong	√		
09. Lubok Pasi Ara	√		
10. Ulee Pasi Ara	√		
11. Cot Lagan LM	√		
12. Lueng Baro	√		
13. Alue Perman	√		
14. Blang Cot Rubek	√		
15. Peuleukung	√		
16. Pasi Jeut	√		
17. Mon Pasong	√		
18. Pasi Mali	√		
19. Karak	√		
20. Alue Keumuneng		√	
21. le Sayang		√	
22. Ulee Pulo	√		
23. Pasi Panyang	√		
24. Simpang Teumarom			√
Jumlah	21	2	1

Sumber : BPS Kabupaten Aceh Barat

Tabel 1.2
Topografi Wilayah dan Tinggi DPL Menurut Desa
Dalam Kecamatan Woyla Barat Tahun 2016

Nama Desa	Topografi Wilayah			
	Dataran	Lereng/ Punggung Bukit	Lembah/ Daerah Aliran Sungai	Rata-rata ketinggian DPL (M)
(1)	(2)	(3)	(4)	
01. Alue Leuhob	√			14
02. Blang Luah LM	√			13
03. Pasi Male	√			10
04. Napai	√			15
05. Blang Cot Mameh	√			11
06. Kulam Kaju	√			9
07. Lhok Male	√			12
08. Cot Rambong	√			11
09. Lubok Pasi Ara	√			11
10. Ulee Pasi Ara	√			10
11. Cot Lagan LM	√			10
12. Lueng Baro	√			8
13. Alue Perman	√			8
14. Blang Cot Rubek	√			9
15. Peuleukung	√			13
16. Pasi Jeut	√			3
17. Mon Pasong	√			10
18. Pasi Mali	√			12
19. Karak	√			14
20. Alue Keumuneng		√		21
21. le Sayang			√	16
22. Ulee Pulo	√			18
23. Pasi Panyang			√	15
24. Simpang Teumarom		√		13
Jumlah	20	2	2	10

Sumber : BPS Kabupaten Aceh Barat

Tabel 1.3
Suhu Udara Rata-rata Per Bulan
Di Kabupaten Aceh Barat Tahun 2014-2016

Bulan	Suhu Udara (°C)		
	2014	2015	2016
(1)	(2)	(3)	(4)
Januari	26,6	26,3	27,5
Pebruari	26,5	26,5	27,1
Maret	29,1	27,1	28,0
April	26,6	26,6	27,8
Mei	27,0	26,7	27,2
Juni	27,0	26,8	26,9
Juli	26,5	26,6	26,5
Agustus	26,1	26,5	26,3
September	26,1	26,3	26,4
Oktober	26,2	26,5	26,0
Nopember	26,2	26,5	26,1
Desember	25,8	27	26,0

Sumber : Stasiun Meteorologi dan Geofisika Cut Nyak Dhien Tahun 2017

Tabel 1.4
Kelembaban Udara Rata-rata Per Bulan
Di Kabupaten Aceh Barat Tahun 2014-2016

Bulan	Kelembaban Udara (%)		
	2014	2015	2016
(1)	(2)	(3)	(4)
Januari	88	90	90
Pebruari	84	89	91
Maret	89	90	88
April	89	91	89
Mei	88	91	89
Juni	86	90	85
Juli	85	91	85
Agustus	88	98	86
September	89	91	85
Oktober	90	92	89
November	91	92	91
Desember	90,0	91	92

Sumber : Stasiun Meteorologi dan Geofisika Cut Nyak Dhien Tahun 2017

Tabel 1.5
Suhu Udara Minimum Dan Maksimum Per Bulan
Di Kabupaten Aceh Barat Tahun 2016

Bulan	Suhu Udara Temperature (°C)		
	Maks Max	Min	Rata-rata Average
(1)	(2)	(3)	(4)
Januari	32,0	24,1	27,5
Pebruari	32,2	23,7	27,1
Maret	32,5	23,0	28,0
April	32,5	24,0	27,8
Mei	31,8	24,1	27,2
Juni	31,8	22,2	26,9
Juli	31,7	22,8	26,5
Agustus	31,6	23,0	26,3
September	31,5	22,8	26,4
Oktober	30,6	22,4	26,0
November	30,6	22,6	26,1
Desember	30,6	22,3	26,0

Sumber : Stasiun Meteorologi dan Geofisika Cut Nyak Dhien Tahun 2017

Tabel 1.6
Tekanan udara, Kecepatan Angin dan Penyinaran Menurut Bulan
Di Kabupaten Aceh Barat Tahun 2016

Bulan	Tekanan Udara <i>Atmospheric Pressure (mb)</i>	Kecepatan Angin <i>Wind Velocity (knot)</i>	Penyinaran Matahari <i>Duration of Sunshine (%)</i>
(1)	(2)	(3)	(4)
Januari	1 010,9	3	88
Pebruari	1 010, 4	3	83
Maret	1 010,6	3	77
April	1 010,0	2	73
Mei	1 009,4	3	44
Juni	1 011,1	3	63
Juli	1 010,3	3	70
Agustus	1 010,6	3	37
September	1 011,2	2	64
Oktober	1 011,0	2	43
November	1 010,3	3	46
Desember	1 010,1	2	37

Sumber : Stasiun Meteorologi dan Geofisika Cut Nyak Dhien Tahun 2017

Tabel 1.7
Jumlah Curah Hujan Dan Hari Hujan Per Bulan
Di Kabupaten Aceh Barat Tahun 2014-2016

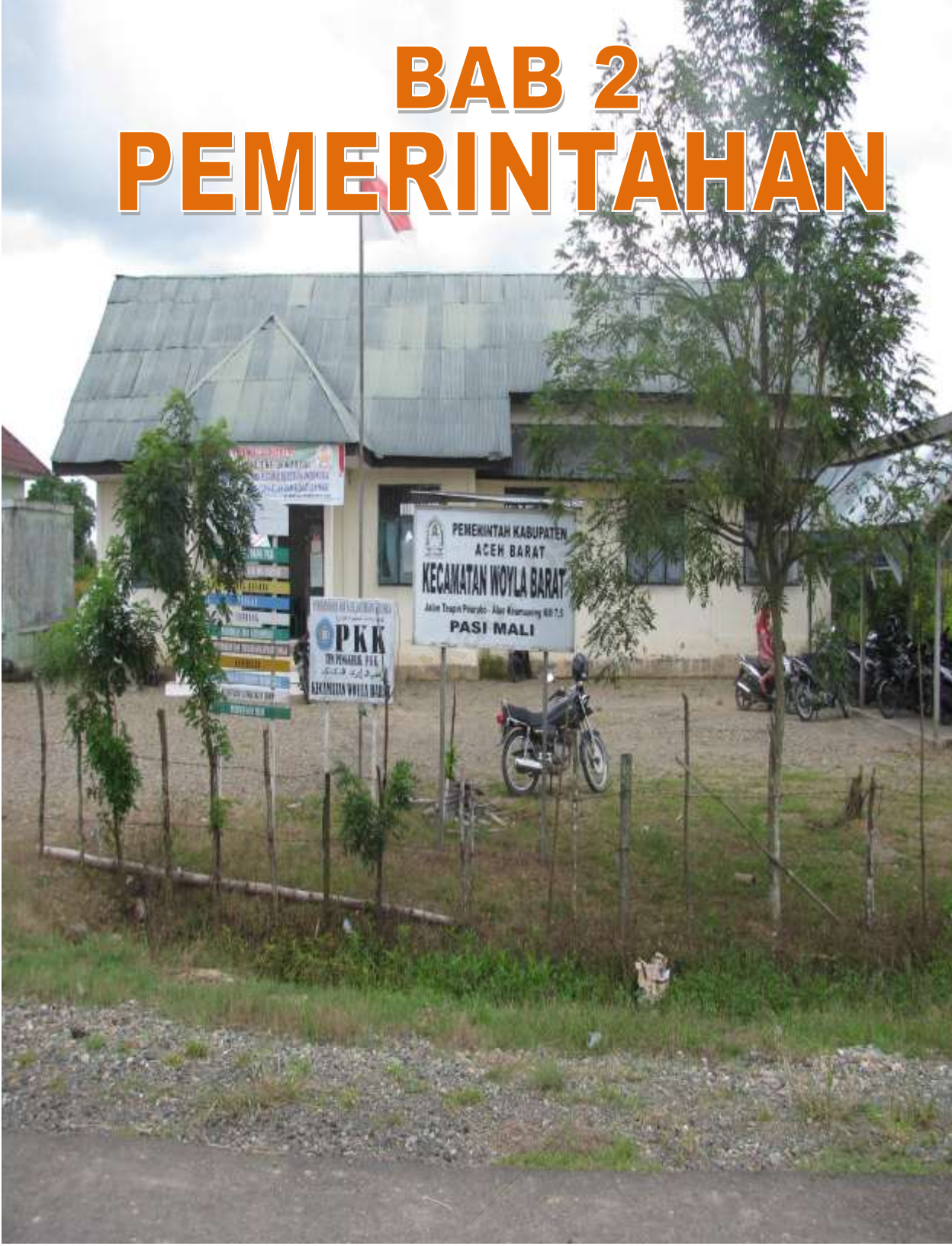
Bulan	Curah Hujan (mm)			Hari Hujan (HH)		
	2014	2015	2016	2014	2015	2016
(1)	(2)	(3)	(4)	(5)	(6)	(7)
Januari	129,5	255,4	495	13	13	15
Pebruari	195,1	169,0	261	5	10	10
Maret	325,4	167,4	271	15	14	12
April	233,8	498,2	354	19	16	16
Mei	324,4	269,1	653	18	18	21
Juni	293,2	394,1	303	12	12	16
Juli	336,9	214,6	105	15	16	7
Agustus	516,6	214,8	566	18	14	14
September	346,3	355,2	170	19	18	17
Oktober	347,5	449,5	477	21	18	19
November	704,4	421,8	523	20	21	23
Desember	327,4	381,1	262	23	14	16

Sumber : Stasiun Meteorologi dan Geofisika Cut Nyak Dhien Tahun 2017

<http://acehbaratkab.bps.go.id>

BAB 2

PEMERINTAHAN



<http://acehbaratkab.bps.go.id>

Tabel 2.1
 Nama – Nama Pejabat menurut Umur, Jabatan dan Pendidikan Terakhir
 Dalam Kecamatan Woyla Barat Tahun 2016

Nama – Nama	Umur (Th)	Jabatan	Pendidikan Terakhir
(1)	(2)	(3)	(4)
Drs.MAHDALI	54	Camat	S1
Drs.T.SAJIDIN	51	Sekcam	S1
Abu Kasim	56	Kasi Pemerintahan	SMA
Rasyidin, SE	39	Kasi Pelayanan dan Kessos	S1
Drs.T.M.Idrus	50	Kasi Ket entraman Dan Ketertiban	S1
Drs. AGUS	41	Kasi Pembangunan dan Ekonomi	S1

Sumber : Kantor Camat Woyla Barat Tahun 2017

Tabel 2.2
 Status Desa, Sebutan dan Jumlah Dusun
 Dalam Kecamatan Woyla Barat Tahun 2016

Nama Desa	Status Desa	Sebutan	Jumlah Dusun
(1)	(2)	(3)	(4)
01. Alue Leuhob	PJS	Desa	3
02. Blang Luah LM	Definitif	Desa	3
03. Pasi Male	Definitif	Desa	3
04. Napai	Definitif	Desa	3
05. Blang Cot Mameh	Definitif	Desa	3
06. Kulam Kaju	Definitif	Desa	3
07. Lhok Male	Definitif	Desa	3
08. Cot Rambong	Definitif	Desa	3
09. Lubok Pasi Ara	Definitif	Desa	3
10. Ulee Pasi Ara	Definitif	Desa	3
11. Cot Lagan LM	Definitif	Desa	3
12. Lueng Baro	Definitif	Desa	3
13. Alue Perman	Definitif	Desa	3
14. Blang Cot Rubek	Definitif	Desa	3
15. Peuleukung	Definitif	Desa	3
16. Pasi Jeut	Definitif	Desa	3
17. Mon Pasong	Definitif	Desa	3
18. Pasi Mali	Definitif	Desa	3
19. Karak	Definitif	Desa	3
20. Alue Keumuneng	Definitif	Desa	4
21. le Sayang	Definitif	Desa	3
22. Ulee Pulo	Definitif	Desa	3
23. Pasi Panyang	Definitif	Desa	3
24. Simpang Teumarom	Definitif	Desa	3
Jumlah			73

Sumber : BPS Kabupaten Aceh Barat Tahun 2017

Tabel 2.3
 Nama – Nama Kepala Desa menurut Umur dan Pendidikan Terakhir
 Dalam Kecamatan Woyla Barat Tahun 2016

Nama Desa	Nama Kepala Desa	Umur (Th)	Pendidikan Terakhir
(1)	(2)	(3)	(4)
01. Alue Leuhob	Drs.Sajidin	51	S1
02. Blang Luah LM	Arafar Is	41	SLTA
03. Pasi Male	Syarifuddin Yus	52	SLTA
04. Napai	Ilyas K	39	SLTA
05. Blang Cot Mameh	Junaidi	29	SLTA
06. Kulam Kaju	Hasbi	30	SLTA
07. Lhok Male	Hasan Basri	44	SLTP
08. Cot Rambong	Zamzami	33	SLTA
09. Lubok Pasi Ara	Nyak Dewan	57	SLTA
10. Ulee Pasi Ara	M.yatim Musa	43	SLTP
11. Cot Lagan LM	M.Nazir	51	SLTA
12. Lueng Baro	Tarmizi Umar	38	SLTP
13. Alue Perman	M.Azhar	32	SLTA
14. Blang Cot Rubek	M.Isa	47	SLTP
15. Peuleukung	Ahmad Yani	30	SLTA
16. Pasi Jeut	Mustafa Ali	51	SLTP
17. Mon Pasong	Ruslan Iba	43	SLTA
18. Pasi Mali	Miswar	42	SLTP
19. Karak	Ibnu Hajar	38	SLTP
20. Alue Keemuneng	Abdul Wahab	50	SLTP
21. le Sayang	M Nazir	45	SLTA
22. Ulee Pulo	Arafat	44	SLTA
23. Pasi Panyang	M.Syarif	41	SLTP
24. Simpang Teumarom	M Husen	57	SLTA

Sumber : BPS Kabupaten Aceh Barat Tahun 2017

Tabel 2.4
Jumlah Aparat Desa Masing-masing Desa
Dalam Kecamatan Woyla Barat Tahun 2016

Nama Desa	Kepala Desa	Sekdes	Kepala Dusun	Kepala Urusan
(1)	(2)	(3)	(4)	(5)
01. Alue Leuhob	1	1	3	3
02. Blang Luah LM	1	1	3	3
03. Pasi Male	1	1	3	3
04. Napai	1	1	3	3
05. Blang Cot Mameh	1	1	3	3
06. Kulam Kaju	1	1	3	3
07. Lhok Male	1	1	3	3
08. Cot Rambong	1	1	3	3
09. Lubok Pasi Ara	1	1	3	3
10. Ulee Pasi Ara	1	1	3	3
11. Cot Lagan LM	1	1	3	3
12. Lueng Baro	1	1	3	3
13. Alue Perman	1	1	3	3
14. Blang Cot Rubek	1	1	3	3
15. Peuleukung	1	1	3	3
16. Pasi Jeut	1	1	3	3
17. Mon Pasong	1	1	3	3
18. Pasi Mali	1	1	3	3
19. Karak	1	1	3	3
20. Alue Keumuneng	1	1	4	3
21. Ie Sayang	1	1	3	3
22. Ulee Pulo	1	1	3	3
23. Pasi Panyang	1	1	3	3
24. Simpang Teumarom	1	1	3	3
Jumlah	24	24	73	72

Sumber : BPS Kabupaten Aceh Barat Tahun 2017

Tabel 2.5
Nama Mukim, Luas Mukim, Jumlah Desa dan Imum Mukim
Dalam Kecamatan Woyla Barat Tahun 2016

Nama Mukim	Luas Mukim (Km ²)	Jumlah Desa	Nama Imum Mukim
(1)	(2)	(3)	(4)
1. KARAK	70.6	9	Tgk.Rasyidin
2. LHOK MALEE	52.4	15	Nurdin

Sumber : BPS Kabupaten Aceh Barat Tahun 2017

Tabel 2.6
 Nama Mukim, Nama Desa dan Luas Desa
 Dalam Kecamatan Woyla Barat Tahun 2016

Nama Mukim	Nama Desa	Luas Desa (Km ²)
(1)	(2)	(3)
1. KARAK	01. Pasi Jeut	3.1
	02. Mon Pasong	2.7
	03. Pasi Mali	1.3
	04. Karak	6.7
	05. Alue Keumuneng	26.9
	06. Ie Sayang	3.5
	07. Ulee Pulo	2.3
	08. Pasi Panyang	2.6
	09. Simpang Teumarom	21.5
2. LHOK MALEE	01. Alue Leuhob	1.6
	02. Blang Luah LM	2.4
	03. Pasi Male	4.8
	04. Napai	6.5
	05. Blang Cot Mameh	5.4
	06. Kulam Kaju	2.3
	07. Lhok Male	2.4
	08. Cot Rambong	10.6
	09. Lubok Pasi Ara	1.1
	10. Ulee Pasi Ara	2
	20. Cot Lagan LM	2.4
	11. Lueng Baro	4.6
	12. Alue Perman	1.6
	14. Blang Cot Rubek	3.1
	15. Peuleukung	1.6

Sumber : BPS Kabupaten Aceh Barat Tahun 2017


Tabel 2.7
 Jarak Masing-Masing Desa Ke Ibukota Kecamatan
 Dan Ibukota Kabupaten Tahun 2016

Nama Desa	Jarak ke Ibukota (Km)	
	Kecamatan	Kabupaten
(1)	(2)	(3)
01. Alue Leuhob	10	35
02. Blang Luah LM	10	38
03. Pasi Male	12	45
04. Napai	13	47
05. Blang Cot Mameh	12	48
06. Kulam Kaju	3	47
07. Lhok Male	11	48
08. Cot Rambong	13	44
09. Lubok Pasi Ara	6	40
10. Ulee Pasi Ara	5	35
11. Cot Lagan LM	4	40
12. Lueng Baro	3	45
13. Alue Perman	3	46
14. Blang Cot Rubek	8	47
15. Peuleukung	3	41
16. Pasi Jeut	1	48
17. Mon Pasong	3	49
18. Pasi Mali (Ibukota Kecamatan)	0	52
19. Karak	2	48
20. Alue Keumuneng	13	59
21. le Sayang	6	50
22. Ulee Pulo	7	47
23. Pasi Panyang	8	48
24. Simpang Teumarom	15	59

Sumber : BPS Kabupaten Aceh Barat Tahun 2017

<http://acehbaratkab.bps.go.id>

BAB 3 PENDUDUK



<http://acehbaratkab.bps.go.id>

Tabel 3.1
Jumlah Penduduk dan Rata-rata Pertumbuhan per Tahun
Desa-desa Dalam Kecamatan Woyla Barat Tahun 2015-2016

Nama Desa / Kelurahan	Jumlah Penduduk		Pertumbuhan (%)
	2015	2016	
(1)	(2)	(3)	(4)
01. Alue Leuhob	182	186	2.20
02. Blang Luah LM	494	504	2.02
03. Pasi Male	184	188	2.17
04. Napai	426	435	2.11
05. Blang Cot Mameh	179	183	2.23
06. Kulam Kaju	211	215	1.90
07. Lhok Male	182	185	1.65
08. Cot Rambong	279	284	1.79
09. Lubok Pasi Ara	368	375	1.90
10. Ulee Pasi Ara	157	161	2.55
11. Cot Lagan LM	495	505	2.02
12. Lueng Baro	324	331	2.16
13. Alue Perman	307	313	1.95
14. Blang Cot Rubek	162	165	1.85
15. Peuleukung	155	158	1.94
16. Pasi Jeut	303	309	1.98
17. Mon Pasong	540	551	2.04
18. Pasi Mali	554	565	1.99
19. Karak	624	636	1.92
20. Alue Keumuneng	606	618	1.98
21. Ie Sayang	217	221	1.84
22. Ulee Pulo	243	249	2.47
23. Pasi Panyang	171	174	1.75
24. Simpang Teumarom	236	240	1.69
Jumlah	7599	7751	2.00

Sumber : BPS; Kabupaten Aceh Barat Tahun 2017

Tabel 3.2
Jumlah Penduduk Menurut Desa, Jenis Kelamin dan Seks Rasio
Dalam Kecamatan Woyla Barat Tahun 2016

Nama Desa	Laki-Laki	Perempuan	Jumlah	Seks Rasio
(1)	(2)	(3)	(4)	(5)
01. Alue Leuhob	92	94	186	98
02. Blang Luah LM	231	273	504	85
03. Pasi Male	92	96	188	96
04. Napai	223	212	435	105
05. Blang Cot Mameh	96	87	183	110
06. Kulam Kaju	112	103	215	109
07. Lhok Male	83	102	185	81
08. Cot Rambong	139	145	284	96
09. Lubok Pasi Ara	185	190	375	97
10. Ulee Pasi Ara	78	83	161	94
11. Cot Lagan LM	250	255	505	98
12. Lueng Baro	162	169	331	96
13. Alue Perman	163	150	313	109
14. Blang Cot Rubek	79	86	165	92
15. Peuleukung	84	74	158	114
16. Pasi Jeut	159	150	309	106
17. Mon Pasong	296	255	551	116
18. Pasi Mali	256	309	565	83
19. Karak	316	320	636	99
20. Alue Keemuneng	317	301	618	105
21. Ie Sayang	118	103	221	115
22. Ulee Pulo	132	117	249	113
23. Pasi Panyang	86	88	174	98
24. Simpang Teumarom	144	96	240	150
Jumlah	3893	3858	7751	101

Sumber : BPS; Kabupaten Aceh Barat Tahun 2017

Tabel 3.3
Luas Desa, Jumlah Penduduk dan Kepadatan Penduduk
Dalam Kecamatan Woyla Barat Tahun 2016

Nama Desa	Jumlah Penduduk	Luas Desa (Km ²)	Kepadatan Penduduk (Jiwa/ Km ²)
(1)	(2)	(3)	(4)
01. Alue Leuhob	186	1.6	116
02. Blang Luah LM	504	2.4	210
03. Pasi Male	188	4.8	39
04. Napai	435	6.5	67
05. Blang Cot Mameh	183	5.4	34
06. Kulam Kaju	215	2.3	93
07. Lhok Male	185	2.4	77
08. Cot Rambong	284	10.6	27
09. Lubok Pasi Ara	375	1.1	341
10. Ulee Pasi Ara	161	2	81
11. Cot Lagan LM	505	2.4	210
12. Lueng Baro	331	4.6	72
13. Alue Perman	313	1.6	196
14. Blang Cot Rubek	165	3.1	53
15. Peuleukung	158	1.6	99
16. Pasi Jeut	309	3.1	100
17. Mon Pasong	551	2.7	204
18. Pasi Mali	565	1.3	435
19. Karak	636	6.7	95
20. Alue Keumuneng	618	26.9	23
21. Ie Sayang	221	3.5	63
22. Ulee Pulo	249	2.3	108
23. Pasi Panyang	174	2.6	67
24. Simpang Teumarom	240	21.5	11
Jumlah	7751	123	63

Sumber : BPS, Kabupaten Aceh Barat Tahun 2017

Tabel 3.4
Jumlah Penduduk, Jumlah Rumah Tangga (RT) dan Rata-rata Penduduk per RT
Dalam Kecamatan Woyla Barat Tahun 2016

Nama Desa	Jumlah Penduduk	Jumlah RT	Rata-rata Penduduk Per RT
(1)	(2)	(3)	(4)
01. Alue Leuhob	186	47	4
02. Blang Luah LM	504	129	4
03. Pasi Male	188	49	4
04. Napai	435	117	4
05. Blang Cot Mameh	183	44	4
06. Kulam Kaju	215	67	3
07. Lhok Male	185	55	3
08. Cot Rambong	284	78	4
09. Lubok Pasi Ara	375	88	4
10. Ulee Pasi Ara	161	45	4
11. Cot Lagan LM	505	142	4
12. Lueng Baro	331	87	4
13. Alue Perman	313	88	4
14. Blang Cot Rubek	165	41	4
15. Peuleukung	158	41	4
16. Pasi Jeut	309	83	4
17. Mon Pasong	551	138	4
18. Pasi Mali	565	157	4
19. Karak	636	181	4
20. Alue Keumuneng	618	185	3
21. Ie Sayang	221	65	3
22. Ulee Pulo	249	68	4
23. Pasi Panyang	174	44	4
24. Simpang Teumarom	240	56	4
Jumlah	7751	2095	4

Sumber : BPS; Kabupaten Aceh Barat Tahun 2017

Tabel 3.5
Jumlah Penduduk Menurut Kelompok Umur dan Jenis Kelamin
Dalam Kecamatan Woyla Barat Tahun 2016


Kelompok Umur	Laki-Laki	Perempuan	Jumlah
(1)	(2)	(3)	(4)
0-4	325	309	634
5-9	354	336	690
10-14	351	368	719
15-19	346	308	654
20-24	304	330	634
25-29	363	376	739
30-34	348	355	703
35-39	319	331	650
40-44	304	301	605
45-49	281	258	539
50-54	200	163	363
55-59	124	144	268
60-64	100	120	220
65-69	84	69	153
70-74	38	52	90
75+	52	38	90
Jumlah	3893	3858	7751

Sumber : BPS; Kabupaten Aceh Barat Tahun 2017

<http://acehbaratkab.bps.go.id>

BAB 4

SOSIAL BUDAYA



<http://acehbaratkab.bps.go.id>

Tabel 4.1
Jumlah Sekolah menurut Jenjang Pendidikan
Dalam Kecamatan Woyla Barat Tahun 2016

Nama Desa	Jenjang Pendidikan				
	TK/ RA	SD/ MI	SMP/ MTs	SLTA/ MA	Akademi/ PT
(1)	(2)	(3)	(4)	(5)	(6)
01. Alue Leuhob		-	-	-	-
02. Blang Luah LM	-	1	1	-	-
03. Pasi Male	1	-	-	-	-
04. Napai	-	1	-	-	-
05. Blang Cot Mameh	-	-	-	-	-
06. Kulam Kaju	-	-	-	-	-
07. Lhok Male	-	1	1	-	-
08. Cot Rambong	-	-	-	-	-
09. Lubok Pasi Ara	-	1	1	-	-
10. Ulee Pasi Ara	-	-	-	-	-
11. Cot Lagan LM	-	1	-	-	-
12. Lueng Baro	-	-	-	-	-
13. Alue Perman	-	1	-	-	-
14. Blang Cot Rubek	-	-	-	-	-
15. Peuleukung	-	-	-	-	-
16. Pasi Jeut	-	-	-	1	-
17. Mon Pasong	1	1	1	-	-
18. Pasi Mali	-	1	1	-	-
19. Karak	1	1	-	-	-
20. Alue Keumuneng	-	2	-	-	-
21. Ie Sayang	-	-	-	-	-
22. Ulee Pulo	-	1	-	-	-
23. Pasi Panyang	-	-	-	-	-
24. Simpang Teumarom	-	-	-	-	-
Jumlah	3	12	5	1	-

Sumber : Dinas Pendidikan Kabupaten Aceh Barat Tahun 2017

Tabel 4.2
Jumlah Sekolah, Murid, Guru dan Rasio Murid- Guru
Menurut Jenjang Pendidikan Dalam Kecamatan Woyla Barat
Tahun Ajaran 2016/2017

Jenjang Pendidikan	Jumlah Sekolah	Jumlah Murid	Jumlah Guru	Rasio Murid-Guru
(1)	(2)	(3)		(5)
1. SD Negeri	9	618	116	5
2. SD Swasta	-	-		-
3. SLTP Negeri	4	340	46	7
4. SLTP Swasta				
5. SMU Negeri	1	179	21	9
6. SMU Swasta	-	-		-
7. SMK Negeri	-	-		-
7. SMK Swasta	-	-		-

Sumber : Dinas Pendidikan Kabupaten Aceh Barat Tahun 2017

Tabel 4.3
 Jumlah Sekolah, Murid, Guru dan Rasio Murid- Guru
 Menurut Jenjang Pendidikan Dalam Kecamatan Woyla Barat
 Tahun Ajaran 2016/2017

Jenjang Pendidikan	Jumlah Sekolah	Jumlah Murid	Jumlah Guru	Rasio Murid-Guru
(1)	(2)	(3)	(4)	(5)
1. MI Negeri	3	195	47	4
2. MI Swasta				
3. MTs Negeri	1	30	9	3
4. MTs Swasta				
5. MA Negeri	-	-	-	-
6. MA Swasta	-	-	-	-

Sumber : Kantor Kemenag Kabupaten Aceh Barat Tahun 2017

Tabel 4.4
Jumlah Sarana Kesehatan menurut Jenis Sarana
Dalam Kecamatan Woyla Barat Tahun 2016

Nama Desa	Jenis Sarana				Jumlah
	Puskes- mas	Pustu	Praktek Dokter	Pos- yandu	
(1)	(2)	(3)	(4)	(5)	(6)
01. Alue Leuhob	-	-	-	1	1
02. Blang Luah LM	-	-	-	1	1
03. Pasi Male	-	-	-	1	1
04. Napai	-	-	-	1	1
05. Blang Cot Mameh	-	-	-	1	1
06. Kulam Kaju	-	-	-	1	1
07. Lhok Male	-	1	-	1	2
08. Cot Rambong	-	-	-	1	1
09. Lubok Pasi Ara	-	1	-	1	2
10. Ulee Pasi Ara	-	-	-	1	1
11. Cot Lagan LM	-	-	-	1	1
12. Lueng Baro	-	-	-	1	1
13. Alue Perman	-	-	-	1	1
14. Blang Cot Rubek	-	-	-	1	1
15. Peuleukung	-	-	-	1	1
16. Pasi Jeut	-	-	-	1	1
17. Mon Pasong	-	-	-	1	1
18. Pasi Mali	1	-	-	1	2
19. Karak	-	-	-	1	1
20. Alue Keumuneng	-	-	-	1	1
21. le Sayang	-	-	-	1	1
22. Ulee Pulo	-	1	-	1	1
23. Pasi Panyang	-	-	-	1	1
24. Simpang Teumarom	-	-	-	1	1
Jumlah	1	3	-	24	27

Sumber : BPS Kabupaten Aceh Barat Tahun 2017

Tabel 4.5
Jumlah Tenaga Kesehatan yang Tinggal di Desa
Dalam Kecamatan Woyla Barat Tahun 2016

Nama Desa	Tenaga Kesehatan				Jumlah
	Dokter	Bidan	Mantri Kesehatan	Dukun Bersalin	
(1)	(2)	(3)	(4)	(5)	(6)
01. Alue Leuhob	-	-	-	-	-
02. Blang Luah LM	-	1	-	1	2
03. Pasi Male	-	-	-	-	-
04. Napai	-	2	-	-	2
05. Blang Cot Mameh	-	1	-	1	2
06. Kulam Kaju	-	1	-	1	2
07. Lhok Male	-	1	-	-	1
08. Cot Rambong	-	2	-	-	2
09. Lubok Pasi Ara	-	1	-	-	1
10. Ulee Pasi Ara	-	-	-	-	-
11. Cot Lagan LM	-	1	-	-	1
12. Lueng Baro	-	-	-	-	-
13. Alue Perman	-	-	-	1	1
14. Blang Cot Rubek	-	-	-	1	1
15. Peuleukung	-	-	-	-	-
16. Pasi Jeut	-	-	-	1	1
17. Mon Pasong	-	1	-	2	3
18. Pasi Mali	3	4	-	1	10
19. Karak	-	-	-	1	1
20. Alue Keumuneng	-	-	-	1	1
21. le Sayang	-	-	-	-	-
22. Ulee Pulo	-	-	-	1	1
23. Pasi Panyang	-	-	-	1	1
24. Simpang Teumarom	-	-	-	1	1
Jumlah	3	15	0	14	32

Sumber : BPS Kabupaten Aceh Barat Tahun 2017

Tabel 4.6
Jumlah Masjid dan Meunasah/Surau menurut Desa
Dalam Kecamatan Woyla Barat Tahun 2016

Nama Desa	Mesjid	Meunasah/ Surau	Jumlah
(1)	(2)	(3)	(4)
01. Alue Leuhob	1	-	1
02. Blang Luah LM	1	1	2
03. Pasi Male	-	1	1
04. Napai	1	-	1
05. Blang Cot Mameh	-	1	1
06. Kulam Kaju	1	-	1
07. Lhok Male	1	-	1
08. Cot Rambong	1	-	1
09. Lubok Pasi Ara	1	-	1
10. Ulee Pasi Ara	1	-	1
11. Cot Lagan LM	1	-	1
12. Lueng Baro	1	-	1
13. Alue Perman	1	-	1
14. Blang Cot Rubek	-	1	1
15. Peuleukung	-	1	1
16. Pasi Jeut	1	-	1
17. Mon Pasong	1	-	1
18. Pasi Mali	1	1	2
19. Karak	1	1	2
20. Alue Keumuneng	1	-	1
21. le Sayang	1	1	2
22. Ulee Pulo	1	-	1
23. Pasi Panyang	-	1	1
24. Simpang Teumarom	1	-	1
Jumlah	19	9	28

Sumber : BPS Kabupaten Aceh Barat Tahun 2017

Tabel 4.7
Keberadaan Perkumpulan Kegiatan Olah Raga menurut Desa
Dalam Kecamatan Woyla Barat Tahun 2016

Nama Desa	Perkumpulan Olah Raga				
	Sepak Bola	Bola Volley	Bulu Tangkis	Bela Diri	Tenis Lapangan
(1)	(2)	(3)	(4)	(5)	(6)
01. Alue Leuhob	-	√	-	-	-
02. Blang Luah LM	-	√	-	-	-
03. Pasi Male	√	√	-	-	-
04. Napai	√	√	-	-	-
05. Blang Cot Mameh	√	-	-	-	-
06. Kulam Kaju	√	√	-	-	-
07. Lhok Male	√	√	-	-	-
08. Cot Rambong	√	√	-	-	-
09. Lubok Pasi Ara	√	-	-	-	-
10. Ulee Pasi Ara	√	√	-	-	-
11. Cot Lagan LM	√	√	-	-	-
12. Lueng Baro	√	√	-	-	-
13. Alue Perman	√	√	-	-	-
14. Blang Cot Rubek	-	√	-	-	-
15. Peuleukung	-	√	-	-	-
16. Pasi Jeut	√	√	-	-	-
17. Mon Pasong	√	√	-	-	-
18. Pasi Mali	√	-	-	-	-
19. Karak	√	√	-	-	-
20. Alue Keumuneng	√	√	-	-	-
21. le Sayang	√	√	-	-	-
22. Ulee Pulo	√	√	-	-	-
23. Pasi Panyang	√	√	-	-	-
24. Simpang Teumarom	√	√	-	-	-
Jumlah	21	21	-	-	-

Sumber : BPS Kabupaten Aceh Barat Tahun 2017

Tabel 4.8
Keberadaan Lapangan Olah Raga menurut Desa
Dalam Kecamatan Woyla Barat Tahun 2016

Nama Desa	Lapangan Olah Raga				
	Sepak Bola	Bola Volley	Bulu Tangkis	Bola Basket	Tenis Lapangan
(1)	(2)	(3)	(4)	(5)	(6)
01. Alue Leuhob	-	√	-	-	-
02. Blang Luah LM	√	√	-	-	-
03. Pasi Male	-	-	-	-	-
04. Napai	√	√	-	-	-
05. Blang Cot Mameh	√	-	-	-	-
06. Kulam Kaju	√	√	-	-	-
07. Lhok Male	√	√	-	-	-
08. Cot Rambong	√	√	-	-	-
09. Lubok Pasi Ara	√	-	-	-	-
10. Ulee Pasi Ara	-	√	-	-	-
11. Cot Lagan LM	√	√	-	-	-
12. Lueng Baro	√	√	-	-	-
13. Alue Perman	√	√	-	-	-
14. Blang Cot Rubek	√	√	-	-	-
15. Peuleukung	-	√	-	-	-
16. Pasi Jeut	-	-	-	-	-
17. Mon Pasong	√	√	-	-	-
18. Pasi Mali	√	-	-	-	-
19. Karak	√	√	-	-	-
20. Alue Keumuneng	√	√	-	-	-
21. Ie Sayang	√	√	-	-	-
22. Ulee Pulo	√	√	-	-	-
23. Pasi Panyang	√	√	-	-	-
24. Simpang Teumarom	-	√	-	-	-
Jumlah	18	19	-	-	-

Sumber : BPS Kabupaten Aceh Barat Tahun 2017

Tabel 4.9
 Sumber Air Minum Sebagian Besar Rumah Tangga
 Dalam Kecamatan Woyla Barat Tahun 2016

Nama Desa	Sumber Air Minum			
	PAM	Sumur	Sungai	Air Hujan
(1)	(2)	(3)	(4)	(5)
01. Alue Leuhob		√		
02. Blang Luah LM		√		
03. Pasi Male		√		
04. Napai		√		
05. Blang Cot Mameh		√		
06. Kulam Kaju		√		
07. Lhok Male		√		
08. Cot Rambong		√		
09. Lubok Pasi Ara		√		
10. Ulee Pasi Ara		√		
11. Cot Lagan LM		√		
12. Lueng Baro		√		
13. Alue Perman		√		
14. Blang Cot Rubek		√		
15. Peuleukung		√		
16. Pasi Jeut		√		
17. Mon Pasong		√		
18. Pasi Mali		√		
19. Karak		√		
20. Alue Keumuneng		√		
21. Ie Sayang		√		
22. Ulee Pulo			√	
23. Pasi Panyang			√	
24. Simpang Teumarom		√		
Jumlah	-	22	2	-


Sumber : BPS Kabupaten Aceh Barat Tahun 2017

Tabel 4.10
Jumlah Rumah menurut Kualitas Bangunan
Dalam Kecamatan Woyla Barat Tahun 2016

Nama Desa	Kualitas Bangunan			Jumlah
	Permanen	Semi Permanen	Tidak Permanen	
(1)	(2)	(3)	(4)	(5)
01. Alue Leuhob	50	5	1	56
02. Blang Luah LM	39	45	42	126
03. Pasi Male	12	7	29	48
04. Napai	28	80	7	115
05. Blang Cot Mameh	13	17	13	43
06. Kulam Kaju	22	12	32	66
07. Lhok Male	15	18	21	54
08. Cot Rambong	32	13	32	77
09. Lubok Pasi Ara	40	22	24	86
10. Ulee Pasi Ara	8	9	27	44
11. Cot Lagan LM	26	37	76	139
12. Lueng Baro	44	13	28	85
13. Alue Perman	34	17	35	86
14. Blang Cot Rubek	12	7	21	40
15. Peuleukung	8	10	22	40
16. Pasi Jeut	20	9	52	81
17. Mon Pasong	32	20	83	135
18. Pasi Mali	63	49	52	164
19. Karak	55	60	62	177
20. Alue Keemuneng	59	43	80	182
21. le Sayang	26	15	23	64
22. Ulee Pulo	31	8	38	77
23. Pasi Panyang	15	7	23	45
24. Simpang Teumarom	32	12	21	65
Jumlah	689	535	844	2095

Sumber : BPS Kabupaten Aceh Barat Tahun 2017

BAB 5 PERTANIAN



<http://acehbaratkab.bps.go.id>

Tabel 5.1
Luas Tanam, Panen, Produksi dan Rata-Rata Produksi Tanaman Padi
dan Palawija Dalam Kecamatan Woyla Barat Tahun 2016

Jenis Tanaman	Luas (Hektar)		Produksi (Ton)	Rata-rata Produksi/ (Ton/Hektar)
	Tanam	Panen		
(1)	(2)	(3)	(4)	(5)
1. Padi Sawah	2 934.00	2 186.00	11 520.22	5.27
2. Padi Ladang	-	-	-	-
3. Jagung	9.00	10.00	28.60	2.86
4. Kedelai	5.00	-	-	-
5. Kacang Tanah	16.00	23.00	37.95	1.65
6. Kacang Hijau	-	-	-	-
7. Ubi Kayu	4.00	9.00	130.77	14.53
8. Ubi Jalar	4.00	4.00	54.00	13.50

Sumber : Dinas Pertanian dan Peternakan Kabupaten Aceh Barat Tahun 2017

Tabel 5.2
Luas Tanam, Panen, Produksi dan Rata-Rata Produksi Tanaman Sayuran
Dalam Kecamatan Woyla Barat Tahun 2016

Jenis Tanaman	Luas (Hektar)		Produksi (Kuintal)	Rata-rata Produksi/ (Kuintal/Hektar)
	Tanam	Panen		
(1)	(2)	(3)	(4)	(5)
1. Kacang Panjang	7.00	8.00	17.68	2.21
2. Cabe	15.00	20.00	110.00	5.50
3. Cabe Rawit	4.00	5.00	30.00	6.00
4. Terong	8.00	10.00	26.40	2.64
5. Mentimun	5.00	5.00	21.90	4.38
6. Kangkung	10.00	8.00	20.00	2.50
7. Bayam	9.00	7.00	15.68	2.24

Sumber : Dinas Pertanian dan Peternakan Kabupaten Aceh Barat Tahun 2017

Tabel 5.3
Luas Tanam, Panen, Produksi dan Rata-Rata Produksi Tanaman Buah-Buahan
Dalam Kecamatan Woyla Barat Tahun 2016

Jenis Tanaman	Jumlah Pohon		Produksi (Kuintal)	Rata-rata Produksi/ (Kuintal/Pohon)
	Tanam	Panen		
(1)	(2)	(3)	(4)	(5)
1. Mangga	1 620	880.00	184.80	2.10
2. Salak	-	-	-	-
3. Rambutan	2 775	1 150	115.00	1.00
4. Jeruk Manis	2 008	1 280.00	102.40	0.80
5. Langsat	640.00	-	-	-
6. Sawo	254.00	230.00	170.20	7.40
7. Durian	5 406	2 400.00	4 320.00	18.00
8. Jambu Biji	103.00	210.00	105.00	5.00
9. Nangka	157.00	150.00	91.50	6.10
10. Pisang	1 607	1 800.00	396.00	2.20
11. Pepaya	2 415	2 495	221.40	0.90
12. Semangka	6.00	9	122.13	135.70
13. Manggis	167.00	150.00	31.50	2.10

Sumber : Dinas Pertanian dan Peternakan Kabupaten Aceh Barat Tahun 2017

Tabel 5.4
Jumlah Populasi Ternak menurut Jenis Ternak
Dalam Kecamatan Woyla Barat
Tahun 2015-2016

Jenis Ternak	Populasi Ternak (Ekor)	
	Tahun 2015	Tahun 2016
(1)	(2)	(3)
1. Sapi	320	69
2. Kerbau	720	529
3. Kambing	866	470
4. Domba	36	470
5. Ayam Kampung	-	4 506
6. Ayam Pedaging	-	200
7. Itik	2 708	453

Sumber : Dinas Pertanian dan Peternakan Kabupaten Aceh Barat Tahun 2017

Tabel 5.5
Jumlah Pemotongan Ternak menurut Jenis Ternak
Dalam Kecamatan Woyla Barat
Tahun 2015-2016

Jenis Ternak	Pemotongan Ternak (Ekor)	
	Tahun 2015*)	Tahun 2016*)
(1)	(2)	(3)
1. Sapi	4	9
2. Kerbau	13	10
3. Kambing	25	34
4. Domba	-	-
5. Ayam Buras	-	-
6. Ayam Ras	-	-
7. Itik	-	-

Catatan : Data tidak Tersedia semua

Sumber : Dinas Pertanian dan Peternakan Kabupaten Aceh Barat Tahun 2017

Tabel 5.6
Produksi Budidaya Perikanan Dalam Kecamatan Woyla Barat
Tahun 2015-2016

Jenis Budidaya	Produksi (Ton)	
	Tahun 2015	Tahun 2016
(1)	(2)	(3)
1. Kolam/Air Tawar	3.7	10.37
a. Ikan Mas	0	1.25
b. Mujair	-	-
c. Ikan Nila	0.7	5.60
d. Ikan Lele	3	3.52
e. Ikan Lainnya	0	0
2. Perairan Umum	8.1	0.90
Jumlah (1+2)	11.8	11.27

Sumber : Dinas Perikanan dan Kelautan Kabupaten Aceh Barat Tahun 2017

Tabel 5.7
Luas Areal dan Produksi Tanaman Perkebunan Rakyat
Dalam Kecamatan Woyla Barat Tahun 2016

Jenis Tanaman	Luas Areal (Hektar)	Produksi (Ton)
(1)	(2)	(3)
1. Karet	4 518	4 066,86
2. Kelapa Sawit	421,00	1 201
3. Kelapa Hibrida	1,00	-
4. Kelapa Dalam	26,05	26,05
5. Kopi	78,90	11,80
6. Kakao	87,40	28,40
7. Cengkeh	-	-
8. Pala	11,30	2,26
9. Kemiri	-	-
10. Lada	2,30	0,04
11. Sagu*)	-	-
12. Aren*)	-	-
13. Kunyit*)	-	-
14. Jahe*)	-	-
15. Tebu*)	-	-
16. Nilam*)	-	-
17. Pinang	69,50	28,35

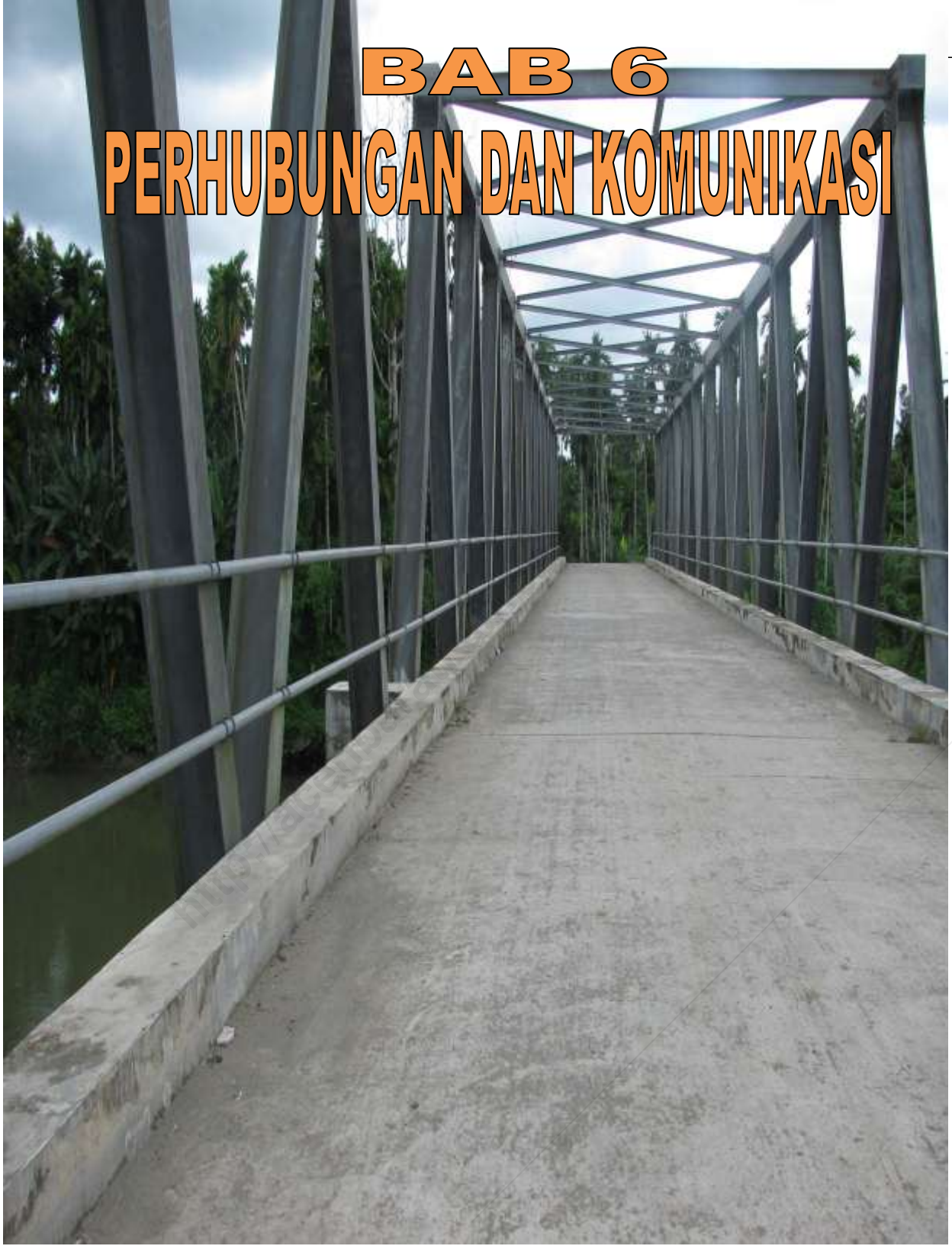
Catatan : *) Data tidak dikumpulkan

Sumber : Dinas Kehutanan dan Perkebunan Kabupaten Aceh Barat 2017

<http://acehbaratkab.bps.go.id>

BAB 6

PERHUBUNGAN DAN KOMUNIKASI



<http://acehbaratkab.bps.go.id>

Tabel 6.1
Jenis Permukaan Jalan Utama Antar Desa
Dalam Kecamatan Woyla Barat Tahun 2016

Nama Desa	Aspal	Diperkeras (Kerikil, batu)	Tanah	Dapat dilalui kendaraan roda 4
(1)	(2)	(3)	(4)	(5)
01. Alue Leuhob	√			√
02. Blang Luah LM	√			√
03. Pasi Male	√			√
04. Napai	√			√
05. Blang Cot Mameh	√			√
06. Kulam Kaju	√			√
07. Lhok Male	√			√
08. Cot Rambong	√			√
09. Lubok Pasi Ara	√			√
10. Ulee Pasi Ara	√			√
11. Cot Lagan LM	√			√
12. Lueng Baro	√			√
13. Alue Perman	√			√
14. Blang Cot Rubek	√			√
15. Peuleukung		√		√
16. Pasi Jeut	√			√
17. Mon Pasong		√		√
18. Pasi Mali	√			√
19. Karak	√			√
20. Alue Keumuneng		√		√
21. Ie Sayang	√			√
22. Ulee Pulo	√			√
23. Pasi Panyang	√			√
24. Simpang Teumarom		√		√
Jumlah	20	4		24

Sumber : BPS Kabupaten Aceh Barat Tahun 2017

Tabel 6.2
Jenis Penerangan Jalan Utama Antar Desa
Dalam Kecamatan Woyla Barat Tahun 2016

Nama Desa	Listrik diusahakan Pemeintah	Listrik Non Pemerintah	Tidak Ada Penerangan
(1)	(2)	(3)	(4)
01. Alue Leuhob	√		
02. Blang Luah LM	√		
03. Pasi Male	√		
04. Napai	√		
05. Blang Cot Mameh	√		
06. Kulam Kaju	√		
07. Lhok Male	√		
08. Cot Rambong	√		
09. Lubok Pasi Ara	√		
10. Ulee Pasi Ara	√		
11. Cot Lagan LM	√		
12. Lueng Baro			√
13. Alue Perman	√		
14. Blang Cot Rubek	√		
15. Peuleukung	√		
16. Pasi Jeut	√		
17. Mon Pasong	√		
18. Pasi Mali	√		
19. Karak	√		
20. Alue Keumuneng			√
21. Ie Sayang			√
22. Ulee Pulo	√		
23. Pasi Panyang	√		
24. Simpang Teumarom			√
Jumlah	20	-	4

Sumber : BPS Kabupaten Aceh Barat Tahun 2017

Tabel 6.3
Keberadaan Sinyal Telepon Genggam/*Handphone* Menurut Desa
Dalam Kecamatan Woyla Barat Tahun 2016

Nama Desa	Ada Kuat	Ada Lemah	Tidak Ada Sinyal
(1)	(2)	(3)	(4)
01. Alue Leuhob	√		
02. Blang Luah LM	√		
03. Pasi Male	√		
04. Napai	√		
05. Blang Cot Mameh	√		
06. Kulam Kaju	√		
07. Lhok Male	√		
08. Cot Rambong	√		
09. Lubok Pasi Ara	√		
10. Ulee Pasi Ara	√		
11. Cot Lagan LM	√		
12. Lueng Baro	√		
13. Alue Perman	√		
14. Blang Cot Rubek	√		
15. Peuleukung	√		
16. Pasi Jeut	√		
17. Mon Pasong	√		
18. Pasi Mali	√		
19. Karak	√		
20. Alue Keumuneng		√	
21. Ie Sayang		√	
22. Ulee Pulo		√	
23. Pasi Panyang		√	
24. Simpang Teumarom		√	
Jumlah	19	5	

Sumber : BPS Kabupaten Aceh Barat Tahun 2017

Tabel 6.4
Jumlah Sarana Komunikasi Menurut Desa
Dalam Kecamatan Woyla Barat Tahun 2016

Nama Desa	Kantor Pos	Wartel/ Kiospon	Warung Internet (Warnet)
(1)	(2)	(3)	(4)
01. Alue Leuhob	-	-	-
02. Blang Luah LM	-	-	-
03. Pasi Male	-	-	-
04. Napai	-	-	-
05. Blang Cot Mameh	-	-	-
06. Kulam Kaju	-	-	-
07. Lhok Male	-	-	-
08. Cot Rambong	-	-	-
09. Lubok Pasi Ara	-	-	-
10. Ulee Pasi Ara	-	-	-
11. Cot Lagan LM	-	-	-
12. Lueng Baro	-	-	-
13. Alue Perman	-	-	-
14. Blang Cot Rubek	-	-	-
15. Peuleukung	-	-	-
16. Pasi Jeut	-	-	-
17. Mon Pasong	-	-	-
18. Pasi Mali	-	-	-
19. Karak	-	-	-
20. Alue Keumuneng	-	-	-
21. Ie Sayang	-	-	-
22. Ulee Pulo	-	-	-
23. Pasi Panyang	-	-	-
24. Simpang Teumarom	-	-	-
Jumlah	-	-	-

Sumber : BPS Kabupaten Aceh Barat Tahun 2017

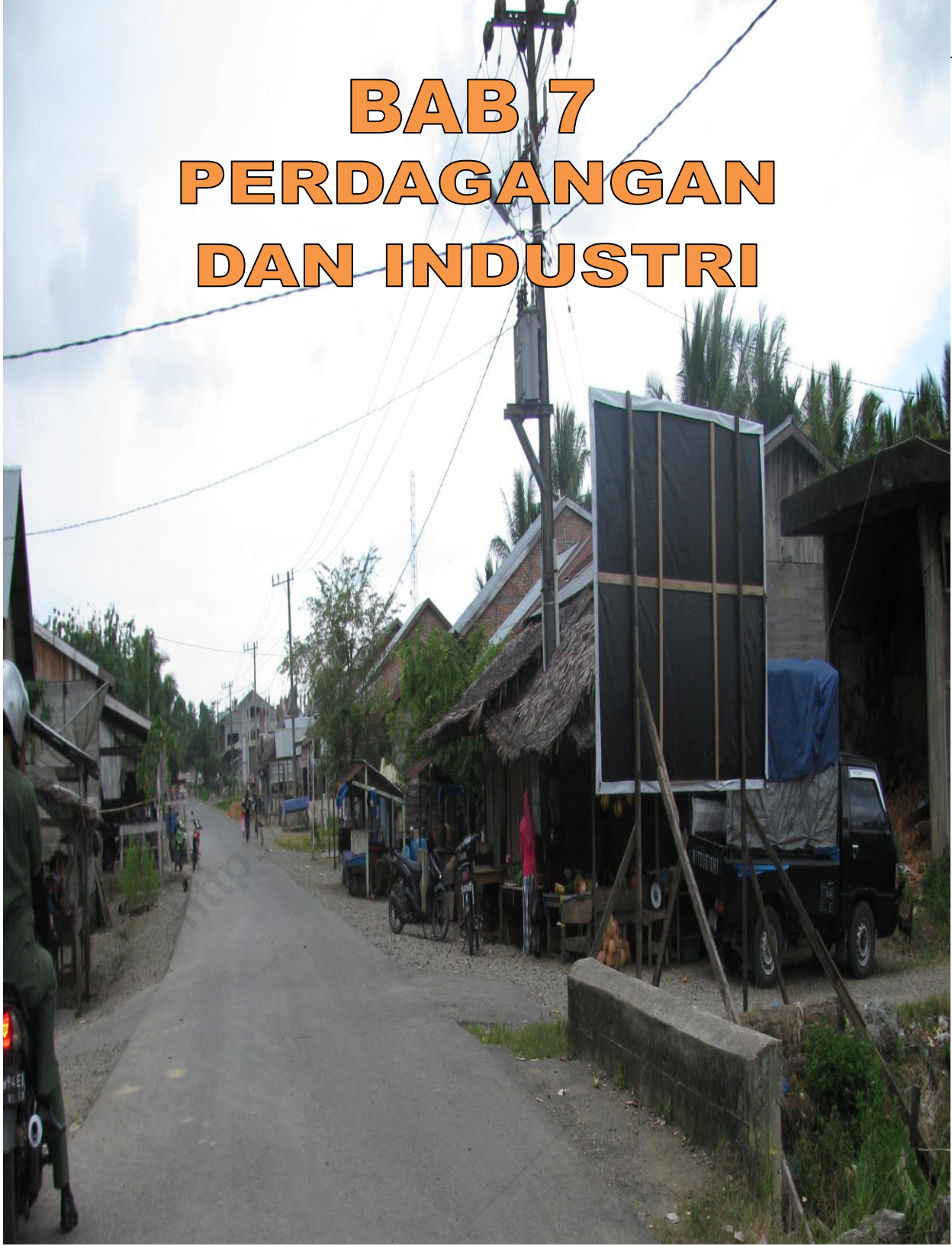
Tabel 6.5
Program TV Antena UHF yang Dapat Diterima Menurut Desa
Dalam Kecamatan Woyla Barat Tahun 2016

Nama Desa	TVRI	TV Swasta Nasional	TV Lokal
(1)	(2)	(3)	(4)
01. Alue Leuhob	-	-	-
02. Blang Luah LM	-	-	-
03. Pasi Male	-	-	-
04. Napai	-	-	-
05. Blang Cot Mameh	-	-	-
06. Kulam Kaju	-	-	-
07. Lhok Male	-	-	-
08. Cot Rambong	-	-	-
09. Lubok Pasi Ara	-	-	-
10. Ulee Pasi Ara	-	-	-
11. Cot Lagan LM	-	-	-
12. Lueng Baro	-	-	-
13. Alue Perman	-	-	-
14. Blang Cot Rubek	-	-	-
15. Peuleukung	-	-	-
16. Pasi Jeut	-	-	-
17. Mon Pasong	-	-	-
18. Pasi Mali	-	-	-
19. Karak	-	-	-
20. Alue Keemuneng	-	-	-
21. Ie Sayang	-	-	-
22. Ulee Pulo	-	-	-
23. Pasi Panyang	-	-	-
24. Simpang Teumarom	-	-	-
Jumlah	-	-	-

Sumber : BPS Kabupaten Aceh Barat Tahun 2017

<http://acehbaratkab.bps.go.id>

BAB 7 PERDAGANGAN DAN INDUSTRI



<http://acehbaratkab.bps.go.id>

Tabel 7.1
Jumlah Sarana Perekonomian Rakyat menurut Jenis
Dalam Kecamatan Woyla Barat Tahun 2016

Nama Desa	Keberadaan Pasar Rakyat	Banyaknya	
		Toko/Kios Kelontong	Warung Makan/Minum
(1)	(2)	(3)	(4)
01. Alue Leuhob	-	2	-
02. Blang Luah LM	-	3	-
03. Pasi Male	-	2	-
04. Napai	-	4	-
05. Blang Cot Mameh	-	2	-
06. Kulam Kaju	-	1	-
07. Lhok Male	-	2	-
08. Cot Rambong	-	1	-
09. Lubok Pasi Ara	-	2	-
10. Ulee Pasi Ara	-	4	-
11. Cot Lagan LM	-	4	2
12. Lueng Baro	-	1	-
13. Alue Perman	-	2	1
14. Blang Cot Rubek	-	2	-
15. Peuleukung	-	2	-
16. Pasi Jeut	-	4	1
17. Mon Pasong	-	3	-
18. Pasi Mali	1	5	6
19. Karak	-	2	1
20. Alue Keumuneng	-	2	-
21. Ie Sayang	-	2	-
22. Ulee Pulo	-	3	-
23. Pasi Panyang	-	2	-
24. Simpang Teumarom	-	2	-
Jumlah	1	58	11

Sumber : BPS Kabupaten Aceh Barat Tahun 2017

Tabel 7.2
Jumlah Koperasi Jasa menurut Jenis Koperasi
Dalam Kecamatan Woyla Barat
Tahun 2015-2016

Jenis Industri	Jumlah Koperasi (Unit)	
	Tahun 2015	Tahun 2016
(1)	(2)	(3)
1. Koperasi Hutan Rakyat	1	1
2. Koperasi Pegawai Negeri	-	-
3. Koperasi Perkebunan	-	-
4. Koperasi Pertanian	3	3
5. Koperasi Pondok Pesantren	-	-
6. Koperasi Serba Usaha	2	2
7. Koperasi Unit Desa	-	-
Jumlah	6	6

Sumber : Dinas Perdagangan, Perindustrian dan Koperasi Kab. Aceh Barat

Tabel 7.3
 Jumlah Industri Tradisional menurut Jenis Industri
 Dalam Kecamatan Woyla Barat
 Tahun 2015-2016

Jenis Industri	Jumlah Industri (Unit)	
	Tahun 2015	Tahun 2016
(1)	(2)	(3)
1. Pandai Besi	1	2
2. Penggaraman	-	-
3. Anyaman Tikar Pandan/Rumbia	2	-
4. Anyaman Rotan	-	-
5. Tukang Kaleng	-	-
6. Sapu Ijuk/Lidi	-	-
7. Pembuatan Kopiah/Tudung	-	-
8. Tukang Jahit/Bordir	3	2
9. Sulaman Benang Emas	2	2
Jumlah	8	6

Sumber : BPS Kabupaten Aceh Barat Tahun 2017

Tabel 7.4
Jumlah Industri Makanan menurut Jenis Industri
Dalam Kecamatan Woyla Barat
Tahun 2015-2016

Jenis Industri	Jumlah Industri (Unit)	
	Tahun 2015	Tahun 2016
(1)	(2)	(3)
1. Limon/Sirop	-	-
2. Bubuk Kopi	-	-
3. Tempe	1	1
4. Tahu	-	-
5. Kerupuk	-	-
6. Roti/Mie	-	-
7. Minyak Goreng	-	-
8. Industri Makanan Lainnya	-	-
Jumlah	1	1

Sumber : BPS Kabupaten Aceh Barat

Tabel 7.5
 Jumlah Industri Jasa menurut Jenis Industri
 Dalam Kecamatan Woyla Barat
 Tahun 2015-2016

Jenis Industri	Jumlah Industri (Unit)	
	Tahun 2015	Tahun 2016
(1)	(2)	(3)
1. Reparasi Sepeda	1	2
2. Reparasi Sepeda Motor	6	7
3. Reparasi Mobil	1	-
4. Tambal Ban	2	-
5. Galangan Kapal	-	-
6. Reparasi Alat Elektronik	-	-
7. Tukang Las	-	1
8. Tukang Mas	-	-
9. Reparasi Jam	-	-
10. Tukang Foto	-	-
11. Foto Copy	1	1
12. Percetakan/Stempel/Sablon	-	-
13. Reparasi Jok Mobil	-	-
Jumlah	11	11

Sumber : Dinas Perdagangan, Perindustrian dan Koperasi Kab. Aceh Barat

Tabel 7.6
Jumlah Industri Bahan Bangunan/Konstruksi menurut Jenis Industri
Dalam Kecamatan Woyla Barat Tahun 2015-2016

Jenis Industri	Jumlah Industri (Unit)	
	Tahun 2014	Tahun 2015
(1)	(2)	(3)
1. Batu Bata	-	-
2. Batako	-	-
3. Perabot/Kusen/Mobiler	3	2
4. Bahan Bangunan dari Besi/Kaca	-	1
Jumlah	3	3

Sumber : Dinas Perdagangan, Perindustrian dan Koperasi Kab. Aceh Barat

<http://acehbaratkab.bps.go.id>

DATA

MENCERDASKAN BANGSA

<http://acehbaratkab.bps.go.id>



**BADAN PUSAT STATISTIK
KABUPATEN ACEH BARAT**

Jl. Sisingamangaraja No.2 Meulaboh

Telp. : (0655) 7553330 Email : bps1107@bps.go.id

Homepage : <http://www.acehbaratkab.bps.go.id>

ISSN 2580-1570



9 772580 157009