



KECAMATAN TEMPURAN DALAM ANGKA

Tempuran Subdistrict in Figures

2019

<https://magelangke>



**BADAN PUSAT STATISTIK
KABUPATEN MAGELANG**

BPS-Statistics of Magelang Regency



KECAMATAN TEMPURAN DALAM ANGKA

Tempuran Subdistrict in Figures

2019

<https://mngela.com>



Kecamatan Tempuran Dalam Angka
Tempuran Subdistrict in Figures
2019

ISSN: 2356-2315

No. Publikasi/*Publication Number*: 33080.1920

Katalog/*Catalog*: 1102001.3308120

Ukuran Buku/*Book Size*: 14,8 cm x 21 cm

Jumlah Halaman/*Number of Pages*: xii + 64 halaman /pages

Naskah/*Manuscript*:

Badan Pusat Statistik Kabupaten Magelang

BPS-Statistics of Magelang Regency

Penyunting oleh/*Editor by*:

Badan Pusat Statistik Kabupaten Magelang

BPS-Statistics of Magelang Regency

Gambar Kover oleh/*Cover Designed by*:

Badan Pusat Statistik Kabupaten Magelang

BPS-Statistics of Magelang Regency

Ilustrasi Kover/*Cover Illustration*:

Punthuk Mangir Desa Bawang / *Punthuk Mangir in Bawang Village*

Diterbitkan oleh/*Published by*:

© BPS Kabupaten Magelang/*BPS-Statistics of Magelang Regency*

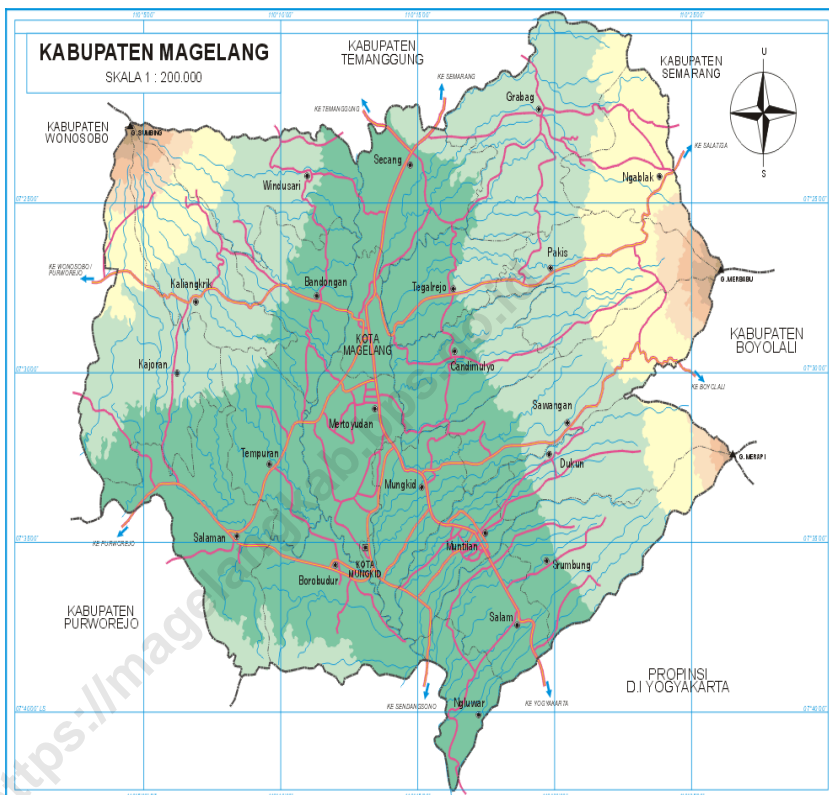
Dicetak oleh/*Printed by*:

TM Percetakan

Dilarang mengumumkan, mendistribusikan, mengomunikasikan, dan/atau menggandakan sebagian atau seluruh isi buku ini untuk tujuan komersial tanpa izin tertulis dari Badan Pusat Statistik.

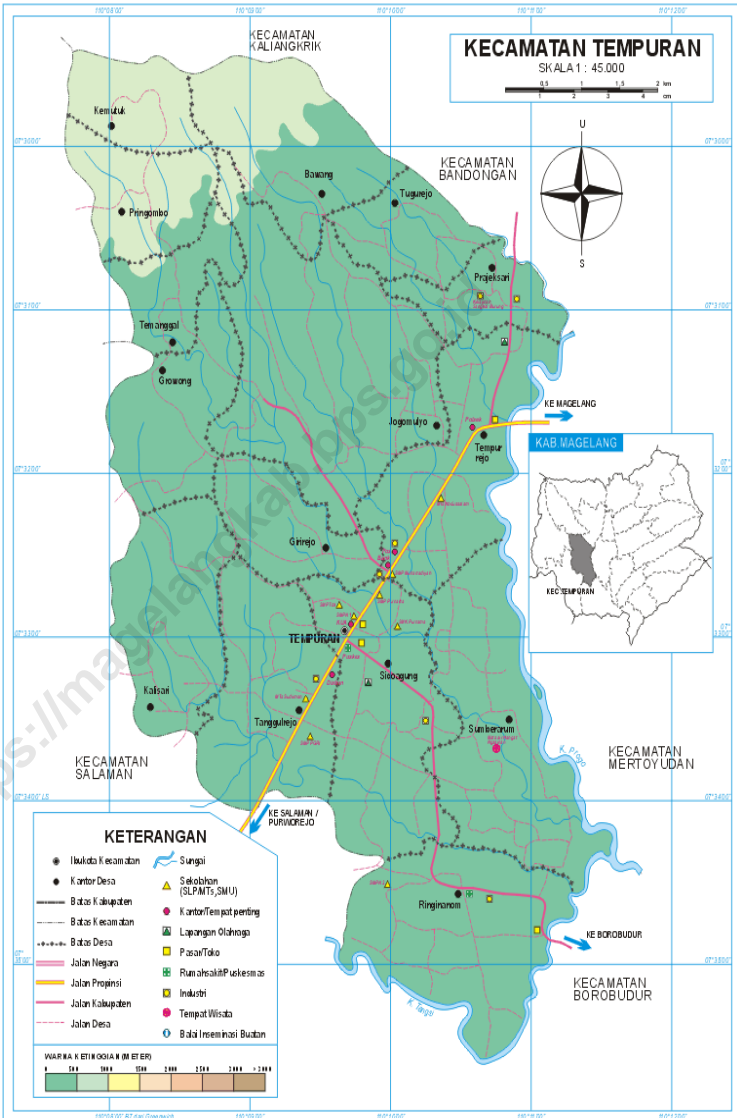
Prohibited to announce, distribute, communicate, and/or copy part or all of this book for commercial purpose without permission from BPS-Statistics Indonesia.

Peta kabupaten Magelang Map of Magelang Regency



Peta Kecamatan Tempuran

Map of Tempuran Subdistrict





KATA PENGANTAR

Publikasi Kecamatan Tempuran Dalam Angka merupakan seri publikasi tahunan yang diterbitkan oleh Badan Pusat Statistik Kabupaten Magelang yang menyajikan beragam jenis data, yang dihimpun dari berbagai sumber baik dari internal BPS maupun dari Dinas/Instansi/Lembaga yang ada di tingkat kecamatan. Data yang disajikan dalam buku ini antara lain memuat gambaran umum tentang keadaan geografi, kependudukan, dan kondisi sosial ekonomi Kecamatan Tempuran.

Data yang disajikan dalam Buku Kecamatan Tempuran Dalam Angka 2019 sebagian besar data dan informasi tahun 2018 dengan format dan cakupan yang hampir sama dengan publikasi tahun sebelumnya. Namun demikian, ada beberapa data yang mengalami perubahan baik berupa penambahan maupun pengurangan dengan tetap menjaga keterbandingan dengan tahun-tahun sebelumnya.

Meskipun publikasi ini sudah dipersiapkan dengan sebaik-baiknya, dimungkinkan masih adanya kekurangan. Oleh karena itu, kritik dan saran yang konstruktif berbagai pihak kami harapkan untuk penyempurnaan penerbitan mendatang.

Kepada Koordinator Statistik Kecamatan Tempuran yang telah menyusun naskah, serta semua pihak yang telah memberikan kontribusi terhadap terwujudnya publikasi ini, kami sampaikan terima kasih atas kerja sama dan bantuannya. Semoga publikasi ini mampu memenuhi sebagian dari besarnya tuntutan kebutuhan data statistik, baik oleh dinas/instansi pemerintah, swasta, kalangan akademis, maupun masyarakat luas.

Kota Mungkid, September 2019

Kepala Badan Pusat Statistik
Kabupaten Magelang

Ir. Sri Wiyadi, M.M.



PREFACE

The publication of Tempuran Subdistrict in Figure is an annual publication series published by BPS-Statistics of Magelang Regency which presents various types of data, collected from various sources both from internal BPS and from the official office/agency/institution at the subdistrict level. This book shows general description of the geography, population, and economic social conditions of Tempuran Subdistrict.

The data presented in the “Tempuran Subdistrict In Figures 2019” are mostly from data and information in 2018 with format and coverage that is similar as the previous year's publication. However, there are some data that have changes in the form of additions and reductions while maintaining comparability with previous years.

Although this publication has been well prepared, it is possible that there are still shortcomings. Therefore, constructive criticisms and suggestions from various parties are expected to improve future publications.

Thank you to the Tempuran Subdistrict Statistics Coordinator who has compiled the manuscript and those who have contributed to the realization of this publication. Hopefully this publication will be able to fulfill some of the demands of statistical data, both by government agencies, private sector, academics, and the wider community.

Kota Mungkid, September 2019

*Chief Statistician of
Magelang Regency*

Ir. Sri Wiyadi, M.M.

DAFTAR ISI
TABLE OF CONTENTS

	halaman <i>page</i>
Peta Kabupaten Magelang/ <i>Map of Magelang Regency</i>	iii
Peta Kecamatan Tempuran/ <i>Map of Tempuran Subdistrict</i>	iv
KATA PENGANTAR.....	v
<i>PREFACE</i>	vi
DAFTAR ISI / <i>TABLE OF CONTENTS</i>	vii
DAFTAR GAMBAR/ <i>LIST OF FIGURES</i>	viii

GEOGRAFI/GEOGRAPHY

1.1 Luas Desa/Kelurahan dan Persentase Luas Desa/Kelurahan di Kecamatan Tempuran (km ²) 2018 / <i>Total Area and Percentage of Villages in Tempuran Subdistrict, 2018</i>	3
1.2 Titik Koordinat dan Ketinggian Dari Permukaan Laut Kantor Desa/Kelurahan di Kecamatan Tempuran 2018/ <i>Coordinate Point and DPL of Villages Office in Tempuran Subdistrict, 2018</i>	4
1.3 Jarak Kantor Kecamatan dan kantor Bupati ke Desa/Kelurahan di Kecamatan Tempuran (Km), 2018 / <i>Distance from Subdistrict Office and Regency Office to Villages in Tempuran Subdistrict (km) 2018</i>	5
1.4 Topografi Desa/kelurahan di Kecamatan Tempuran, 2018/ <i>Topography of Villages in Tempuran Subdistrict (Ha), 2018</i>	6
1.5 Lokasi Desa Terhadap Hutan di Kecamatan Tempuran, 2018/ <i>Location of Villages Against Forest Areas in Tempuran Subdistrict, 2018</i>	7
1.6 Jumlah Curah Hujan dan Hari Hujan Menurut Bulan di Kecamatan Tempuran, 2018/ <i>Amount of Precipitation and Number of Rainy Days by Month in Tempuran Subdistrict, 2018</i>	8

PEMERINTAHAN/GOVERNMENT

2.1 Jumlah Dusun/Lingkungan, Rukun Warga (RW), dan Rukun Tetangga (RT) Menurut Desa/Kelurahan di Kecamatan Tempuran, 2018/ <i>Number of Orchards, Community Areas, and Neighborhood Areas by Villages in Tempuran Subdistrict, 2018</i>	11
---	----

	halaman page	
2.2	Pembagian Desa/Kelurahan Menurut Klasifikasi di Kecamatan Tempuran, 2018/ <i>Clasification Status of Villages in Tempuran Subdistrict, 2018</i>	12
2.3	Jumlah Aparat Pemerintahan Desa/Kelurahan di Kecamatan Tempuran, 2018/ <i>Number of Villages Officials in Tempuran Subdistrict, 2018</i>	13
2.4	Nama Kepala Desa/Lurah dan Sekretaris Desa/Lurah di Kecamatan Tempuran, 2018/ <i>Names of Villages Master and The Secretary in Tempuran Sundistrict, 2018</i>	14

PENDUDUK/POPULATION

3.1	Jumlah Penduduk dan Rasio Jenis Kelamin di Kecamatan Tempuran 2018/ <i>Number of Population and Sex Ratio in Tempuran Subdistrict, 2018</i>	17
3.2	Kepadatan Penduduk Menurut Desa/Kelurahan di Kecamatan Tempuran, 2018/ <i>Population Density by Village in Tempuran Subdistrict, 2018</i>	18
3.3	Rata-rata Penduduk Setiap Kepala Keluarga Menurut Desa/Kelurahan di Kecamatan Tempuran, 2018/ <i>Average Person of Each Family by Village in Tempuran Subdistrict, 2018</i>	19
3.4	Jumlah Penduduk Menurut Kelompok Umur dan Jenis Kelamin di Kecamatan Tempuran, 2018/ <i>Number of Population by Age Group and Sex in Tempuran Subdistrict, 2018</i>	20
3.5	Jumlah Penduduk Menurut Desa/Kelurahan, Kelompok Umur, dan Jenis Kelamin di Kecamatan Tempuran, 2018/ <i>Number of Population by Village, Age Group, and Sex in Tempuran Subdistrict, 2018</i>	21
3.6	Jumlah Penduduk Menurut Desa/Kelurahan dan Pendidikan Akhir di Kecamatan Tempuran, 2018/ <i>Number of Population by Village and Final Education in Tempuran Subdistrict, 2018</i>	30
3.7	Jumlah Penduduk Menurut Desa/Kelurahan dan Agama di Kecamatan Tempuran, 2018/ <i>Number of Population by Village and Religion in Tempuran Subdistrict, 2018</i>	33
3.8	Jumlah Penduduk Menurut Desa/Kelurahan dan Status Kawin di Kecamatan Tempuran, 2018/ <i>Number of Population by Village and Marriage in Tempuran, 2018</i>	35

3.9	Jumlah Penduduk Menurut Desa/Kelurahan dan Pekerjaan di Kecamatan Tempuran, 2018/ <i>Number of Population by Village and Work in Tempuran Subdistrict, 2018</i>	36
-----	---	----

PENDIDIKAN DAN AGAMA/ EDUCATION AND RELIGION

4.1	Jumlah Fasilitas Pendidikan Menurut Desa/Kelurahan di Kecamatan Tempuran, 2018/ <i>Number of Education Facilities by Village in Tempuran Subdistrict, 2018</i>	41
4.2	Jumlah Fasilitas Pendidikan Negeri Menurut Desa/ Kelurahan di Kecamatan Tempuran, 2018/ <i>Number of State Education Facilities by Village in Tempuran Subdistrict, 2018</i>	42
4.3	Jumlah Fasilitas Pendidikan Swasta Menurut Desa/Kelurahan di Kecamatan Tempuran, 2018/ <i>Number of Private Education Facilities by Village in Tempuran Subdistrict, 2018</i>	43
4.4	Jumlah Siswa dan Guru di Bawah Kementrian Agama Menurut Tingkat Pendidikan di Kecamatan Tempuran, 2018/ <i>Number of Pupils and Teacher Under Religion Ministry by Education Level in Tempuran Subdistrict, 2018</i>	44
4.5	Jumlah Siswa dan Guru Menurut Tingkat Pendidikan Negeri di Kecamatan Tempuran, 2018/ <i>Number of Pupils and Teacher by State Education Level in Tempuran Subdistrict, 2018</i>	45
4.6	Jumlah Siswa dan Guru Menurut Tingkat Pendidikan Swasta di Kecamatan Tempuran, 2018/ <i>Number of Pupils and Teacher by Private Education Level in Tempuran Subdistrict, 2018</i>	46
4.7	Jumlah Sarana Tempat Ibadah Menurut Desa di Kecamatan Tempuran, 2018/ <i>Number of Worship Facilities by Villages in Tempuran Subdistrict, 2018</i>	47
4.8	Jumlah Penduduk Menurut Desa/Kelurahan dan Status Kawin di Kecamatan Tempuran 2018/ <i>Number of Population by Village and Marriage in Tempuran, 2018</i>	48

4.9	Jumlah Pernikahan Menurut Wali Pernikahan di Kecamatan Tempuran, 2018/ <i>Number of Marriage by Marriage Guardian in Tempuran Subdistrict, 2018</i>	49
4.10	Jumlah Pernikahan Menurut Lokasi Pernikahan di Kecamatan Tempuran, 2018/ <i>Number of Marriage by Marriage Location in Tempuran Subdistrict, 2018</i>	50
4.11	Kejadian Cerai Menurut Bulan di Kecamatan Tempuran, 2018/ <i>Number of Divorce by Month in Tempuran Subdistrict, 2018</i>	51

KESEHATAN/ HEALTH

5.1	Jumlah Sarana Kesehatan Menurut Desa/Kelurahan di Kecamatan Tempuran 2018/ <i>Number of Health Facilities by Villages in Tempuran Subdistrict, 2018</i>	54
5.2	Jumlah Pasangan Usia Subur (PUS) Menurut Kepesertaan KB dan Desa/Kelurahan di Kecamatan Tempuran 2018/ <i>Number of Eligible Couples by Family Planning Participants and Villages in Tempuran Subdistrict, 2018</i> ...	56
5.3	Jumlah Peserta KB Aktif Menurut Jenis Kontrasepsi dan Desa/Kelurahan di Kecamatan Tempuran 2018/ <i>Number of Family Planning Participant by Villages in Tempuran Subdistrict, 2018</i>	57
5.4	Jumlah Pasangan Usia Subur (PUS) Yang Tidak Ikut Keluarga Berencana (KB) Menurut Desa/Kelurahan di Kecamatan Tempuran 2018/ <i>Number of Eligible Couples Non- Family Planning Participant by Villages In Tempuran Subdistrict, 2018</i>	59

PERTANIAN/AGRICULTURE

- 6.1 Luas Tanam, Luas Puso dan Luas Panen Tanaman Jagung Menurut Bulan di Kecamatan Tempuran, 2018/*Planting Area, Damaged Area and Harvest Area of Corn by Month in Tempuran Subdistrict,2018* 60
- 6.2 Luas Tanam, Luas Puso dan Luas Panen Tanaman Kacang Tanah Menurut Bulan di Kecamatan Tempuran, 2018/*Planting Area, Damaged Area and Harvest Area of Peanuts by Month in Tempuran Subdistrict,2018* 61
- 6.3 Luas Tanam, Luas Puso dan Luas Panen Tanaman Ubi Kayu Menurut Bulan di Kecamatan Tempuran, 2018/*Planting Area, Damaged Area and Harvest Area of Cassava by Month in Tempuran Subdistrict,2018* 62
- 6.4 Luas Tanam, Luas Puso dan Luas Panen Tanaman Ubi jalar Menurut Bulan di Kecamatan Tempuran, 2018/*Planting Area, Damaged Area and Harvest Area of Sweet Potato by Month in Tempuran Subdistrict,2018* 63

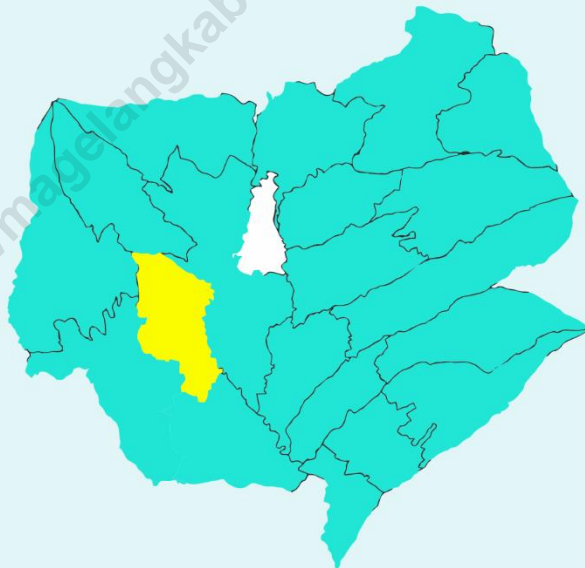
DAFTAR GAMBAR
LIST OF FIGURES

	halaman <i>page</i>
1	Jarak Kantor Kecamatan ke Desa/Kelurahan di Kecamatan Tempuran (Km), 2018/ <i>Distance from Subdistrict Office to Villages in Tempuran Subdistrict (km) 2018</i> 2
2	Jumlah Dusun/Lingkungan, Rukun Warga (RW), dan Rukun Tetangga (RT) di Kecamatan Tempuran, 2018/ <i>Number of Orchards, Community Areas, and Neighborhood Areas inTempuran Subdistrict, 2018</i> 10
3	Piramida Penduduk Kecamatan Tempuran Menurut Kelompok Umur, 2018/ <i>The Population Pyramid of Tempuran Subdistrict By Age Group, 2018</i> 16
4	Jumlah Fasilitas Pendidikan di Kecamatan Tempuran 2018/ <i>Number of Education Facilities inTempuran Subdistrict, 2018</i> 40
5	Persentase Peserta KB Aktif Menurut Jenis Kontrasepsi di Kecamatan Tempuran 2018/ <i>Percentage of Family Planning Participant by Kind in Tempuran Subdistrict, 2018</i> 53

1

GEOGRAFI

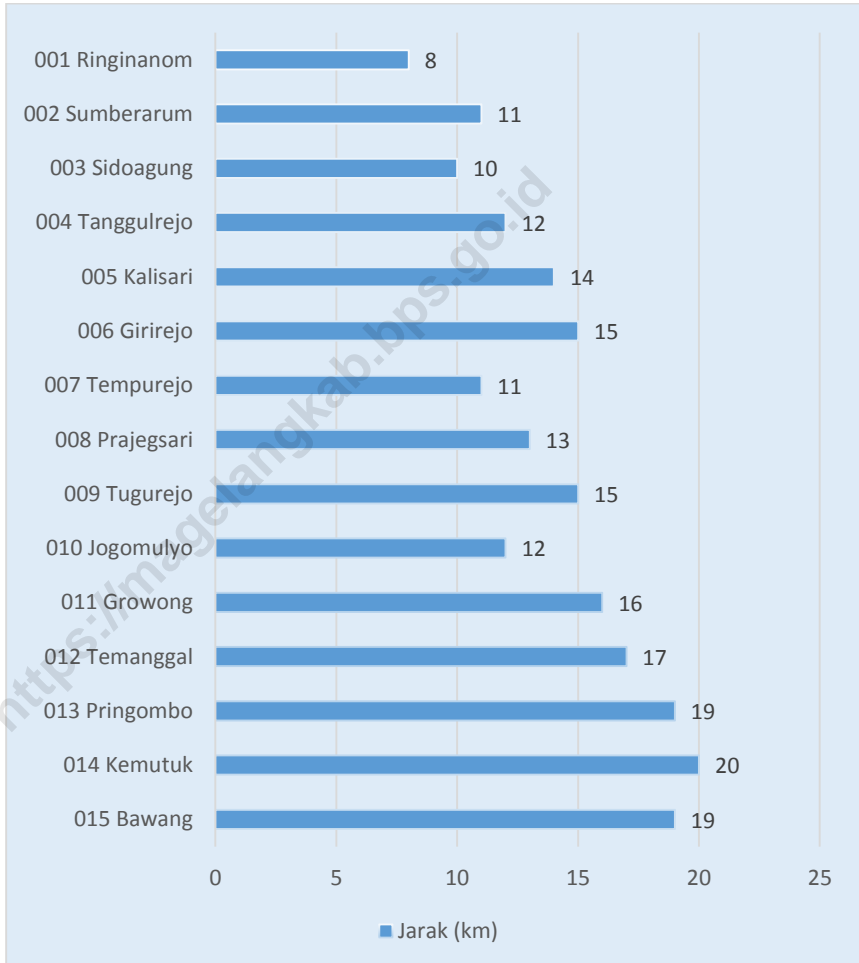
Geography



LUAS KECAMATAN TEMPURAN 2018

49 KM²

Gambar 1 Jarak Kantor Kecamatan ke Desa/Kelurahan di Kecamatan Tempuran (Km), 2018
Figure *Distance from Subdistrict Office to Villages in Tempuran Subdistrict (km) 2018*



Tabel 1.1 Luas Desa/Kelurahan dan Persentase Luas Desa/Kelurahan di Kecamatan Tempuran (km²) 2018
Table Total Area and Percentage of Villages in Tempuran Subdistrict(km²), 2018

Desa/Kelurahan <i>Villages</i>	Luas Wilayah (km ²) <i>Total Area (square.km)</i>	Persentase <i>Percentage</i>
	(2)	(3)
001 Ringinanom	6,50	13,27
002 Sumberarum	4,50	9,18
003 Sidoagung	3,70	7,55
004 Tanggulrejo	3,30	6,73
005 Kalisari	3,00	6,12
006 Girirejo	2,13	4,35
007 Tempurejo	3,40	6,94
008 Prajeksari	1,40	2,86
009 Tugurejo	3,22	6,57
010 Jogomulyo	7,56	15,44
011 Growong	2,30	4,69
012 Temanggal	1,78	3,63
013 Pringombo	1,70	3,47
014 Kemituk	1,50	3,06
015 Bawang	3,01	6,14
Jumlah	49,00	100,00

Sumber: Badan Pusat Statistik Kabupaten Magelang

Source: BPS - Statistics of Magelang Regency

Tabel 1.2 Titik Koordinat dan Ketinggian Dari Permukaan Laut Kantor
Table Desa/Kelurahan di Kecamatan Tempuran 2018
Coordinate Point and DPL of Villages Office in Tempuran Subdistrict, 2018

Desa/Kelurahan Villages	Titik Koordinat / <i>Coordinate Point</i>		Ketinggian / <i>Sea Level Height</i>
	Lintang Selatan/ <i>South Latitude</i>	Bujur Timur/ <i>East Longitude</i>	
(1)	(2)	(3)	(4)
001 Ringinanom	7,3433	110,1029	319
002 Sumberarum	7,3259	110,1025	224
003 Sidoagung	7,5559	110,9590	503
004 Tanggulrejo	7,5377	110,9210	329
005 Kalisari	7,5281	110,1425	306
006 Girirejo	7,5138	110,1562	347
007 Tempurejo	7,5281	110,1778	315
008 Prajeksari	7,5099	110,1788	352
009 Tugurejo	7,5294	110,1668	368
010 Jogomulyo	7,5221	110,1721	317
011 Growong	7,5221	110,1383	483
012 Temanggal	7,5147	110,1413	485
013 Pringombo	7,5060	110,1413	561
014 Kemutuk	7,4944	110,1383	770
015 Bawang	7,5079	110,1385	483

Sumber: Badan Pusat Statistik Kabupaten Magelang

Source: BPS - Statistics of Magelang Regency

Tabel 1.3 Jarak Kantor Kecamatan dan kantor Bupati ke Desa/Kelurahan di Kecamatan Tempuran (Km), 2018
Table *Distance from Subdistrict Office and Regency Office to Villages in Tempuran Subdistrict (km) 2018*

Desa/Kelurahan <i>Villages</i>	Jarak ke Kantor Kecamatan/ <i>Distance to Subdistrict office (km)</i>	Jarak ke Kantor Bupati/ <i>Distance to Regency Office (km)</i>
(1)	(2)	(3)
001 Ringinanom	3	8
002 Sumberarum	2	11
003 Sidoagung	1	10
004 Tanggulrejo	2	12
005 Kalisari	3	14
006 Girirejo	3	15
007 Tempurejo	3	11
008 Prajeksari	5	13
009 Tugurejo	6	15
010 Jogomulyo	5	12
011 Growong	5	16
012 Temanggal	6	17
013 Pringombo	7	19
014 Kemituk	9	20
015 Bawang	9	19

Sumber: Badan Pusat Statistik Kabupaten Magelang

Source: BPS - Statistics of Magelang Regency

Tabel 1.4 Topografi Desa/kelurahan di Kecamatan Tempuran, 2018
Table 1.4 Topography of Villages in Tempuran Subdistrict, 2018

Desa/Kelurahan	Villages	Puncak/ Lereng	Lembah	Dataran
(1)	(2)	(3)	(4)	(4)
001 Ringinanom	-	-	v	
002 Sumberarum	-	-	v	
003 Sidoagung	-	-	v	
004 Tanggulrejo	-	-	v	
005 Kalisari	-	-	v	
006 Girirejo	-	-	v	
007 Tempurejo	-	-	v	
008 Prajeksari	-	-	v	
009 Tugurejo	-	-	v	
010 Jogomulyo	-	-	v	
011 Growong	v	-	-	
012 Temanggal	v	-	-	
013 Pringombo	v	-	-	
014 Kemutuk	v	-	-	
015 Bawang	v	-	-	

Sumber: Badan Pusat Statistik Kabupaten Magelang

Source: BPS - Statistics of Magelang Regency

Tabel Lokasi Desa Terhadap Hutan di Kecamatan Tempuran, 2018
Table 1.5 *Location of Villages Against Forest Areas in Tempuran Subdistrict , 2018*

Desa/Kelurahan Villages	Di Dalam Kawasan Hutan / Inside the Forest Area	Tepi/Sekitar Kawasan Hutan / Edge of Forest Area	Di Luar Kawasan Hutan / outside of Forest Area
(1)	(2)	(3)	(4)
001 Ringinanom	-	-	v
002 Sumberarum	-	-	v
003 Sidoagung	-	-	v
004 Tanggulrejo	-	-	v
005 Kalisari	-	-	v
006 Girirejo	-	-	v
007 Tempurejo	-	-	v
008 Prajeksari	-	-	v
009 Tugurejo	-	-	v
010 Jogomulyo	-	-	v
011 Growong	-	v	-
012 Temanggal	-	v	-
013 Pringombo	-	v	-
014 Kemutuk	-	v	-
015 Bawang	-	v	-

Sumber: Badan Pusat Statistik Kabupaten Magelang

Source: BPS - Statistics of Magelang Regency

Tabel 1.6 Jumlah Curah Hujan dan Hari Hujan Menurut Bulan di Kecamatan Tempuran, 2018
Amount of Precipitation and Number of Rainy Days by Month in Tempuran Subdistrict, 2018

Bulan / Month	Hari Hujan / Rainy Days	Curah Hujan / Amount of Precipitation
(1)	(2)	(3)
Januari / January	29	461
Februari / February	27	419
Maret / March	20	271
April / April	15	203
Mei / May	7	72
Juni / June	4	46
Juli / July	3	46
Agustus / August	3	11
September / September	0	0
Oktober / October	2	2
November / November	25	367
Desember / December	31	342

Sumber: Balai Penyuluhan Pertanian Kecamatan Tempuran
Source: Agriculture Service of Tempuran Subdistrict

2

PEMERINTAHAN
Government

15

DESA

110

DUSUN

127

RW

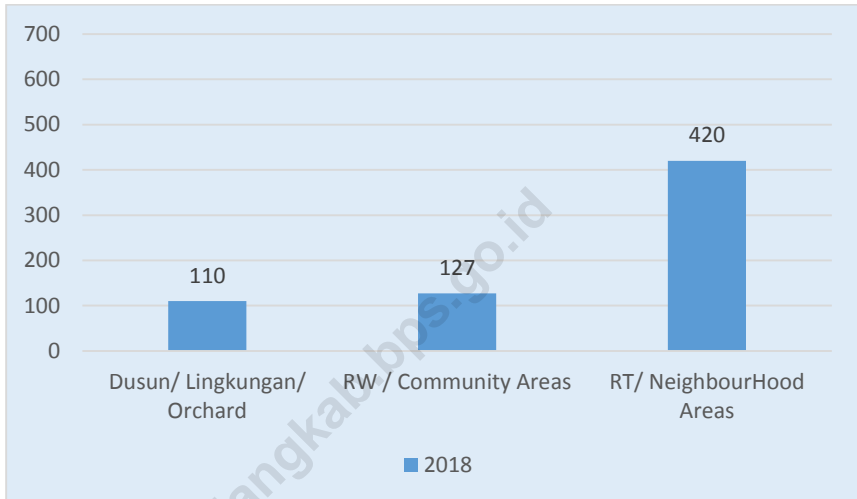
420

RT



Tabel
Table 2

Jumlah Dusun/Lingkungan, Rukun Warga (RW), dan Rukun Tetangga (RT) di Kecamatan Tempuran, 2018
Number of Orchards, Community Areas, and Neighborhood Areas in Tempuran Subdistrict, 2018



Tabel 2.1 Jumlah Dusun/Lingkungan, Rukun Warga (RW), dan Rukun Tetangga (RT) Menurut Desa/Kelurahan di Kecamatan Tempuran, 2018
Table 2.1 *Number of Orchards, Community Areas, and Neighborhood Areas by Villages in Tempuran Subdistrict, 2018*

Desa/Kelurahan Villages	Dusun/ Lingkungan /Orchard	RW / Community Areas	RT /Neighborhood Areas
(1)	(2)	(3)	(4)
001 Ringinanom	11	10	50
002 Sumberarum	15	17	57
003 Sidoagung	12	13	62
004 Tanggulrejo	10	14	30
005 Kalisari	7	9	34
006 Girirejo	10	12	24
007 Tempurejo	10	12	52
008 Prajeksari	5	5	10
009 Tugurejo	4	8	17
010 Jogomulyo	12	12	42
011 Growong	4	4	12
012 Temanggal	4	2	6
013 Pringombo	2	4	8
014 Kemituk	1	2	5
015 Bawang	3	3	11
Jumlah/Total	110	127	420

Sumber: Badan Pusat Statistik Kabupaten Magelang

Source: BPS-Statistic of Magelang Regency

Tabel 2.2 Pembagian Desa/Kelurahan Menurut Klasifikasi di Kecamatan Tempuran, 2018
Table *Classification Status of Villages in Tempuran Subdistrict, 2018*

Desa/Kelurahan Villages	Status / Status	
	Perkotaan / Urban	Perdesaan/Rural
(1)	(2)	(3)
001 Ringinanom	-	√
002 Sumberarum	-	√
003 Sidoagung	-	√
004 Tanggulrejo	-	√
005 Kalisari	-	√
006 Girirejo	-	√
007 Tempurejo	-	√
008 Prajeksari	-	√
009 Tugurejo	-	√
010 Jogomulyo	-	√
011 Growong	-	√
012 Temanggal	-	√
013 Pringombo	-	√
014 Kemutuk	-	√
015 Bawang	-	√

Sumber: Badan Pusat Statistik Kabupaten Magelang

Source: BPS - Statistics of Magelang Regency

Tabel 2.3 Jumlah Aparat Pemerintahan Desa/Kelurahan di Kecamatan Tempuran, 2018
Table *Number of Villages Officials in Tempuran Subdistrict, 2018*

Desa/Kelurahan Villages	Kades/ Lurah/ Headman	Sekdes/ Seklur/ Secretary	Kaur / Kasie/ Head Section	Pelaksana Kewilayahan (Kadus, Ketua RT dan Ketua RW)	Jumlah/ Total
(1)	(2)	(3)	(4)	(5)	(6)
001 Ringinanom	1	1	5	76	83
002 Sumberarum	1	1	5	82	89
003 Sidoagung	1	1	5	83	90
004 Tanggulrejo	1	1	5	48	55
005 Kalisari	1	1	5	47	54
006 Girirejo	1	1	5	40	47
007 Tempurejo	1	1	5	62	69
008 Prajeksari	0	1	5	19	25
009 Tugurejo	1	1	5	29	36
010 Jogomulyo	1	1	5	64	71
011 Growong	1	1	5	20	27
012 Temanggal	1	1	4	9	15
013 Pringombo	1	1	5	14	21
014 Kemutuk	0	1	5	8	14
015 Bawang	1	1	4	17	23
Jumlah/ Total	13	15	73	620	719

Sumber: Desa/Kelurahan di Kecamatan Tempuran

Source: Villages Office of Tempuran Subdistrict

Tabel 2.4 Nama Kepala Desa/Lurah dan Sekretaris Desa/Lurah di Kecamatan Tempuran, 2018
Table 2.4 *Names of Villages Master and The Secretary in Tempuran Subdistrict, 2018*

Desa/Kelurahan Villages	Nama Kepala Desa / Names of Villages Master	Nama Sekretaris Desa/Lurah / Names of Secretary of Villages
(1)	(2)	(3)
001 Ringinanom	Munjamil	Achmat Supratikno
002 Sumberarum	Muhzen Fanani	Fatkurohman
003 Sidoagung	Suparno	Mustamid
004 Tanggulrejo	Kusriyanta	Marsidi
005 Kalisari	Winarso	Kuwato
006 Girirejo	Asror	H. Bilal
007 Tempurejo	Tolibun	Muhammad Mizan
008 Prajeksari		Agus Sutanto
009 Tugurejo	Slamet Budiyo	Musafaudin
010 Jogomulyo	Zaenal Arifin	Marjuki
011 Growong	Samiyah	Toyi
012 Temanggal	Suryono	Sugeng
013 Pringombo	Muhani	Muhammad Fauzi
014 Kematuk		Suyanto
015 Bawang	Triyono	Nurdiyanto

Sumber: Desa/Kelurahan di Kecamatan Tempuran

Source: Villages Office of Tempuran Subdistrict

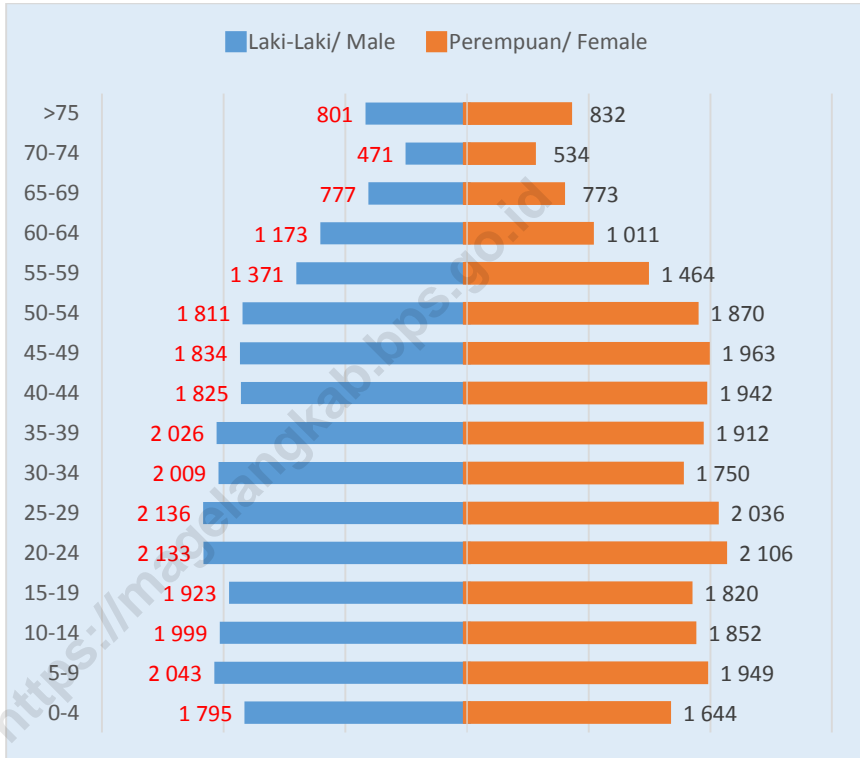
3 PENDUDUK *Population*

25,5 RIBU
PEREMPUAN

26,1 RIBU
LAKI-LAKI



Gambar 3 Piramida Penduduk Kecamatan Tempuran Menurut Kelompok Umur, 2018
Figure *The Population Pyramid of Tempuran Subdistrict By Age Group, 2018*



PENDUDUK
Population

Tabel 3.1 Jumlah Penduduk dan Rasio Jenis Kelamin Menurut Desa/Kelurahan di Kecamatan Tempuran, 2018
Table 3.1 *Number of Population and Sex Ratio By Village in Tempuran Subdistrict, 2018*

Desa/Kelurahan <i>Village</i>	Jumlah Penduduk			Rasio Jenis Kelamin <i>Sex Ratio</i>
	Laki-Laki <i>Male</i>	Perempuan <i>Female</i>	Jumlah <i>Total</i>	
(1)	(2)	(3)	(4)	(5)
001 Ringinanom	3 361	3 300	6 661	101,85
002 Sumberarum	2 947	2 874	5 821	102,54
003 Sidoagung	3 630	3 456	7 086	105,03
004 Tanggulrejo	2 596	2 568	5 164	101,09
005 Kalisari	1 551	1 518	3 069	102,17
006 Girirejo	1 367	1 358	2 725	100,66
007 Tempurejo	4 071	4 029	8 100	101,04
008 Prajeksari	951	866	1 817	109,82
009 Tugurejo	754	757	1 511	99,60
010 Jogomulyo	2 972	2 859	5 831	103,95
011 Growong	624	572	1 196	109,09
012 Temanggal	299	301	600	99,34
013 Pringombo	344	360	704	95,56
014 Kemutuk	225	220	445	102,27
015 Bawang	435	420	855	103,57
Jumlah/Total	26 127	25 458	51 585	102,63

Sumber: Dinas Kependudukan dan Catatan Sipil Kabupaten Magelang
Source: Demography and Certificate Service of Magelang Regency

Tabel 3.2 **Kepadatan Penduduk Menurut Desa/Kelurahan di Kecamatan Tempuran, 2018**
Table **Population Density by Villages in Tempuran Subdistrict, 2018**

Desa/Kelurahan Villages	Luas Wilayah (km²) Total Area (square.km)	Jumlah Penduduk Population	Kepadatan Penduduk Population Density
(1)	(2)	(3)	(4)
001 Ringinanom	6,50	6 661	1.025
002 Sumberarum	4,50	5 821	1.294
003 Sidoagung	3,70	7 086	1.915
004 Tanggulrejo	3,30	5 164	1.565
005 Kalisari	3,00	3 069	1.023
006 Girirejo	2,13	2 725	1.279
007 Tempursari	3,40	8 100	2.382
008 Prajeksari	1,40	1 817	1.298
009 Tugurejo	3,22	1 511	469
010 Jogomulyo	7,56	5 831	771
011 Growong	2,30	1 196	520
012 Temanggal	1,78	600	337
013 Pringombo	1,70	704	414
014 Kemutuk	1,50	445	297
015 Bawang	3,01	855	284
Jumlah / Total	49,00	51 585	14.873

Sumber: BPS Kabupaten Magelang dan Dinas Kependudukan dan Catatan Sipil Kabupaten Magelang

Source: BPS - Statistics of Magelang Regency and Demography and Certificate Service of Magelang Regency

Tabel 3.3 Rata-Rata Penduduk Setiap Keluarga Menurut Desa/Kelurahan di Kecamatan Tempuran, 2018
Average Person of Each Family by Village in Tempuran Subdistrict, 2018

Desa/Kelurahan Village	Penduduk Population	Keluarga Family	Rata-Rata Penduduk Setiap Keluarga Average Person in Family
(1)	(2)	(3)	(4)
001 Ringinanom	6 661	2 076	3
002 Sumberarum	5 821	1 815	3
003 Sidoagung	7 086	2 203	3
004 Tanggulrejo	5 164	1 591	3
005 Kalisari	3 069	921	3
006 Girirejo	2 725	831	3
007 Tempurejo	8 100	2 579	3
008 Prajeksari	1 817	556	3
009 Tugurejo	1 511	454	3
010 Jogomulyo	5 831	1 791	3
011 Growong	1 196	369	3
012 Temanggal	600	174	3
013 Pringombo	704	206	3
014 Kemutuk	445	142	3
015 Bawang	855	250	3
Jumlah / Total	51 585	15 958	3

Sumber: Dinas Kependudukan dan Catatan Sipil Kabupaten Magelang
Source: Demography and Certificate Service of Magelang Regency

PENDUDUK
Population

Tabel 3.4 Jumlah Penduduk Menurut Kelompok Umur dan Jenis Kelamin di Kecamatan Tempuran, 2018
Number of Population by Age Group and Sex in Tempuran Subdistrict, 2018

Desa/Kelurahan Village	Laki-laki Male	Perempuan Female	Jumlah Total
(1)	(2)	(3)	(4)
0-4	1795	1644	3 439
5-9	2043	1949	3 992
10-14	1999	1852	3 851
15-19	1923	1820	3 743
20-24	2133	2106	4 239
25-29	2136	2036	4 172
30-34	2009	1750	3 759
35-39	2026	1912	3 938
40-44	1825	1942	3 767
45-49	1834	1963	3 797
50-54	1811	1870	3 681
55-59	1371	1464	2 835
60-64	1173	1011	2 184
65-69	777	773	1 550
70-74	471	534	1 005
>75	801	832	1 633
Jumlah/Total	26 127	25 458	51 585

Sumber: Dinas Kependudukan dan Catatan Sipil Kabupaten Magelang
Source: Demography and Certificate Service of Magelang Regency

Tabel 3.5 Jumlah Penduduk Menurut Desa, Kelompok Umur dan Jenis Kelamin di Kecamatan Tempuran, 2018
Number of Population by Villages, Age Group and Sex in Tempuran Subdistrict, 2018

Desa/Kelurahan Village	0-4 Tahun/Years			5-9 Tahun/Years		
	Laki-laki	Perempuan	Jumlah	Laki-laki	Perempuan	Jumlah
	<i>Male</i>	<i>Female</i>	<i>Total</i>	<i>Male</i>	<i>Female</i>	<i>Total</i>
(1)	(2)	(3)	(4)	(5)	(6)	(7)
001 Ringinanom	236	204	440	239	259	498
002 Sumberarum	206	181	387	220	189	409
003 Sidoagung	257	247	504	283	275	558
004 Tanggulrejo	172	143	315	204	200	404
005 Kalisari	110	93	203	132	113	245
006 Girirejo	93	79	172	105	109	214
007 Tempurejo	264	269	533	334	299	633
008 Prajeksari	71	50	121	88	74	162
009 Tugurejo	49	57	106	49	61	110
010 Jogomulyo	205	186	391	236	225	461
011 Growong	42	36	78	54	37	91
012 Temanggal	16	24	40	19	23	42
013 Pringombo	24	30	54	28	36	64
014 Kemutuk	15	18	33	16	12	28
015 Bawang	35	27	62	36	37	73
Jumlah / Total	1 795	1 644	3 439	2 043	1 949	3 992

PENDUDUK
Population

Lanjutan Tabel/Continued Table 3.5

Desa/Kelurahan Village	10-14 Tahun/Years			15-19 Tahun/Years		
	Laki-laki	Perempuan	Jumlah	Laki-laki	Perempuan	Jumlah
	<i>Male</i>	<i>Female</i>	<i>Total</i>	<i>Male</i>	<i>Female</i>	<i>Total</i>
(1)	(8)	(9)	(10)	(11)	(12)	(13)
001 Ringinanom	270	234	504	253	243	496
002 Sumberarum	220	213	433	219	195	414
003 Sidoagung	262	255	517	255	254	509
004 Tanggulrejo	186	193	379	208	194	402
005 Kalisari	104	108	212	112	126	238
006 Girirejo	90	117	207	100	90	190
007 Tempurejo	343	290	633	301	261	562
008 Prajeksari	78	54	132	71	68	139
009 Tugurejo	68	62	130	58	57	115
010 Jogomulyo	226	198	424	209	186	395
011 Growong	47	39	86	47	46	93
012 Temanggal	27	23	50	20	22	42
013 Pringombo	30	21	51	24	28	52
014 Kemituk	14	20	34	22	18	40
015 Bawang	34	25	59	24	32	56
Jumlah / Total	1 999	1 852	3 851	1 923	1 820	3 743

Lanjutan Tabel/Continued Table 3.5

Desa/Kelurahan Village	20-24 Tahun/Years			25-29 Tahun/Years		
	Laki-laki	Perempuan	Jumlah	Laki-laki	Perempuan	Jumlah
	<i>Male</i>	<i>Female</i>	<i>Total</i>	<i>Male</i>	<i>Female</i>	<i>Total</i>
(1)	(14)	(15)	(16)	(17)	(18)	(19)
001 Ringinanom	271	283	554	283	270	553
002 Sumberarum	222	247	469	234	207	441
003 Sidoagung	308	294	602	332	260	592
004 Tanggulrejo	225	212	437	234	216	450
005 Kalisari	137	118	255	124	126	250
006 Girirejo	136	114	250	102	114	216
007 Tempurejo	286	351	637	308	310	618
008 Prajeksari	72	63	135	61	77	138
009 Tugurejo	57	45	102	61	59	120
010 Jogomulyo	238	237	475	244	229	473
011 Growong	56	37	93	44	50	94
012 Temanggal	38	20	58	20	21	41
013 Pringombo	32	32	64	23	27	50
014 Kematuk	20	23	43	24	20	44
015 Bawang	35	30	65	42	50	92
Jumlah / Total	2 133	2 106	4 239	2 136	2 036	4 172

PENDUDUK
Population

Lanjutan Tabel/Continued Table 3.5

Desa/Kelurahan Village	30-34 Tahun/Years			35-39 Tahun/Years		
	Laki-laki	Perempuan	Jumlah	Laki-laki	Perempuan	Jumlah
	<i>Male</i>	<i>Female</i>	<i>Total</i>	<i>Male</i>	<i>Female</i>	<i>Total</i>
(1)	(20)	(21)	(22)	(23)	(24)	(25)
001 Ringinanom	248	206	454	234	248	482
002 Sumberarum	224	208	432	236	221	457
003 Sidoagung	281	268	549	294	259	553
004 Tanggulrejo	191	165	356	182	193	375
005 Kalisari	101	87	188	124	122	246
006 Girirejo	114	95	209	108	94	202
007 Tempurejo	329	267	596	341	324	665
008 Prajeksari	75	66	141	83	70	153
009 Tugurejo	42	50	92	55	54	109
010 Jogomulyo	259	212	471	243	211	454
011 Growong	45	42	87	40	36	76
012 Temanggal	21	15	36	20	19	39
013 Pringombo	32	24	56	18	26	44
014 Kemituk	16	16	32	14	13	27
015 Bawang	31	29	60	34	22	56
Jumlah / Total	2 009	1 750	3 759	2 026	1 912	3 938

Lanjutan Tabel/Continued Table 3.5

Desa/Kelurahan Village	40-44 Tahun/Years			45-49 Tahun/Years		
	Laki-laki	Perempuan	Jumlah	Laki-laki	Perempuan	Jumlah
	<i>Male</i>	<i>Female</i>	<i>Total</i>	<i>Male</i>	<i>Female</i>	<i>Total</i>
(1)	(26)	(27)	(28)	(29)	(30)	(31)
001 Ringinanom	278	292	570	260	255	515
002 Sumberarum	202	204	406	204	243	447
003 Sidoagung	249	253	502	251	248	499
004 Tanggulrejo	171	185	356	182	222	404
005 Kalisari	108	130	238	117	103	220
006 Girirejo	89	106	195	100	93	193
007 Tempurejo	297	301	598	291	295	586
008 Prajeksari	56	60	116	64	74	138
009 Tugurejo	54	50	104	56	66	122
010 Jogomulyo	201	216	417	196	230	426
011 Growong	37	42	79	35	42	77
012 Temanggal	17	30	47	25	21	46
013 Pringombo	27	22	49	17	25	42
014 Kemputuk	16	12	28	11	14	25
015 Bawang	23	39	62	25	32	57
Jumlah / Total	1 825	1 942	3 767	1 834	1 963	3 797

Lanjutan Tabel/Continued Table 3.5

Desa/Kelurahan Village	50-54 Tahun/Years			55-59 Tahun/Years		
	Laki-laki	Perempuan	Jumlah	Laki-laki	Perempuan	Jumlah
	<i>Male</i>	<i>Female</i>	<i>Total</i>	<i>Male</i>	<i>Female</i>	<i>Total</i>
(1)	(32)	(33)	(34)	(35)	(36)	(37)
001 Ringinanom	227	240	467	164	175	339
002 Sumberarum	215	213	428	150	156	306
003 Sidoagung	241	257	498	190	209	399
004 Tanggulrejo	173	182	355	145	144	289
005 Kalisari	100	109	209	81	84	165
006 Girirejo	99	102	201	51	77	128
007 Tempurejo	272	304	576	210	255	465
008 Prajeksari	69	68	137	52	39	91
009 Tugurejo	58	51	109	46	38	84
010 Jogomulyo	191	206	397	178	180	358
011 Growong	54	47	101	33	39	72
012 Temanggal	28	26	54	11	13	24
013 Pringombo	32	22	54	18	16	34
014 Kemutuk	14	19	33	15	16	31
015 Bawang	38	24	62	27	23	50
Jumlah / Total	1 811	1 870	3 681	1 371	1 464	2 835

Lanjutan Tabel/Continued Table 3.5

Desa/Kelurahan Village	60-64 Tahun/Years			65-69 Tahun/Years		
	Laki-laki	Perempuan	Jumlah	Laki-laki	Perempuan	Jumlah
	<i>Male</i>	<i>Female</i>	<i>Total</i>	<i>Male</i>	<i>Female</i>	<i>Total</i>
(1)	(38)	(39)	(40)	(41)	(42)	(43)
001 Ringinanom	151	122	273	101	100	201
002 Sumberarum	139	118	257	83	93	176
003 Sidoagung	159	134	293	106	90	196
004 Tanggulrejo	123	113	236	70	69	139
005 Kalisari	68	69	137	59	52	111
006 Girirejo	65	62	127	49	35	84
007 Tempurejo	188	160	348	125	134	259
008 Prajeksari	37	36	73	31	26	57
009 Tugurejo	36	21	57	17	27	44
010 Jogomulyo	108	107	215	85	88	173
011 Growong	38	26	64	18	16	34
012 Temanggal	14	5	19	10	13	23
013 Pringombo	16	18	34	6	13	19
014 Kemituk	14	5	19	6	4	10
015 Bawang	17	15	32	11	13	24
Jumlah / Total	1 173	1 011	2 184	777	773	1 550

Lanjutan Tabel/Continued Table 3.5

Desa/Kelurahan Village	70-74 Tahun/Years			75+ Tahun/Years		
	Laki-laki	Perempuan	Jumlah	Laki-laki	Perempuan	Jumlah
	<i>Male</i>	<i>Female</i>	<i>Total</i>	<i>Male</i>	<i>Female</i>	<i>Total</i>
(1)	(44)	(45)	(46)	(47)	(48)	(49)
001 Ringinanom	62	64	126	84	105	189
002 Sumberarum	67	82	149	106	104	210
003 Sidoagung	67	69	136	95	84	179
004 Tanggulrejo	50	44	94	80	93	173
005 Kalisari	28	31	59	46	47	93
006 Girirejo	20	22	42	46	49	95
007 Tempurejo	62	82	144	120	127	247
008 Prajeksari	14	13	27	29	28	57
009 Tugurejo	18	28	46	30	31	61
010 Jogomulyo	58	60	118	95	88	183
011 Growong	12	15	27	22	22	44
012 Temanggal	2	8	10	11	18	29
013 Pringombo	4	7	11	13	13	26
014 Kemituk	3	2	5	5	8	13
015 Bawang	4	7	11	19	15	34
Jumlah / Total	471	534	1 005	801	832	1 633

Lanjutan Tabel/Continued Table 3.5

Desa/Kelurahan / Villages	Jumlah/ Total		Jumlah Keseluruhan
	Laki-laki	Perempuan	
(1)	(50)	(51)	(52)
001 Ringinanom	3 361	3 300	6 661
002 Sumberarum	2 947	2 874	5 821
003 Sidoagung	3 630	3 456	7 086
004 Tanggulrejo	2 596	2 568	5 164
005 Kalisari	1 551	1 518	3 069
006 Girirejo	1 367	1 358	2 725
007 Tempurejo	4 071	4 029	8 100
008 Prajeksari	951	866	1 817
009 Tugurejo	754	757	1 511
010 Jogomulyo	2 972	2 859	5 831
011 Growong	624	572	1 196
012 Temanggal	299	301	600
013 Pringombo	344	360	704
014 Kemutuk	225	220	445
015 Bawang	435	420	855
Jumlah / Total	26 127	25 458	51 585

Sumber: Dinas Kependudukan dan Catatan Sipil Kabupaten Magelang

Source: Demography and Certificate Service of Magelang Regency

PENDUDUK
Population

Tabel 3.6 Jumlah Penduduk Menurut Desa/Kelurahan dan Pendidikan Akhir di Kecamatan Tempuran, 2018
Number of Population by Village and Final Education in Tempuran Subdistrict, 2018

Desa/Kelurahan Village	Tidak/Belum Sekolah <i>Not/Not Yet in School</i>	Belum Tamat SD/ sederajat <i>Not Yet Graduated from Elementary School</i>	Tamat SD/ sederajat <i>Elementary School</i>
(1)	(2)	(3)	(4)
001 Ringinanom	1 005	838	2 405
002 Sumberarum	881	677	1 901
003 Sidoagung	1 126	849	2 221
004 Tanggulrejo	768	658	1 291
005 Kalisari	483	407	961
006 Girirejo	470	367	876
007 Tempurejo	1 266	1 041	2 120
008 Prajeksari	305	216	564
009 Tugurejo	218	222	604
010 Jogomulyo	894	796	2 141
011 Growong	181	169	507
012 Temanggal	75	76	278
013 Pringombo	119	89	265
014 Kemutuk	66	50	206
015 Bawang	128	113	380
Jumlah / Total	7 985	6 568	16 720

Lanjutan Tabel/Continued Table 3.6

Desa/Kelurahan Village	SLTP/ sederajat <i>Middle School</i>	SLTA/ sederajat <i>High School</i>	Diploma I/II	Akademi/ Diploma III/Sarjana Muda <i>Academy / Diploma III / Bachelor</i>
(1)	(5)	(6)	(7)	(8)
001 Ringinanom	1 348	945	21	25
002 Sumberarum	1 202	980	18	45
003 Sidoagung	1 483	1 198	14	61
004 Tanggulrejo	1 237	1 005	13	45
005 Kalisari	683	470	21	22
006 Girirejo	550	399	6	16
007 Tempurejo	1 487	1 778	23	103
008 Prajeksari	322	337	7	11
009 Tugurejo	233	205	0	8
010 Jogomulyo	1 038	828	17	27
011 Growong	234	91	2	3
012 Temanggal	99	55	1	6
013 Pringombo	153	67	3	4
014 Kemituk	76	43	0	1
015 Bawang	138	89	1	2
Jumlah / Total	10 283	8 490	147	379

Lanjutan Tabel/Continued Table 3.6

Desa/Kelurahan Village	Diploma IV/Strata I	Strata II	Strata III	Jumlah Total
(1)	(9)	(10)	(11)	(12)
001 Ringinanom	74	0	0	6 661
002 Sumberarum	115	2	0	5 821
003 Sidoagung	127	5	2	7 086
004 Tanggulrejo	139	6	2	5 164
005 Kalisari	21	1	0	3 069
006 Girirejo	41	0	0	2 725
007 Tempurejo	276	6	0	8 100
008 Prajeksari	53	2	0	1 817
009 Tugurejo	21	0	0	1 511
010 Jogomulyo	85	5	0	5 831
011 Growong	9	0	0	1 196
012 Temanggal	10	0	0	600
013 Pringombo	4	0	0	704
014 Kemutuk	3	0	0	445
015 Bawang	3	1	0	855
Jumlah / Total	981	28	4	51 585

Sumber: Dinas Kependudukan dan Catatan Sipil Kabupaten Magelang
Source: Demography and Certificate Service of Magelang Regency

PENDUDUK
Population

Tabel 3.7 Jumlah Penduduk Menurut Desa/Kelurahan dan Agama di Kecamatan Tempuran, 2018
Number of Population by Village and Religion in Tempuran Subdistrict, 2018

Desa/Kelurahan Village	Islam <i>Islam</i>	Kristen <i>Christian</i>	Katolik <i>Chatolic</i>	Hindu <i>Hindu</i>
(1)	(2)	(3)	(4)	(5)
001 Ringinanom	6 659	0	1	0
002 Sumberarum	5 819	0	2	0
003 Sidoagung	7 035	36	8	0
004 Tanggulrejo	5 155	7	2	0
005 Kalisari	3 068	0	1	0
006 Girirejo	2 708	16	1	0
007 Tempurejo	8 011	28	61	0
008 Prajeksari	1 816	0	0	0
009 Tugurejo	1 511	0	0	0
010 Jogomulyo	5 826	3	1	1
011 Growong	1 196	0	0	0
012 Temanggal	600	0	0	0
013 Pringombo	606	98	0	0
014 Kemutuk	445	0	0	0
015 Bawang	854	0	1	0
Jumlah / Total	51 309	188	78	1

Lanjutan Tabel/Continued Table 3.7

Desa/Kelurahan Village	Budha <i>Budha</i>	Konghuchu <i>Konghuchu</i>	Aliran Kepercayaan <i>Believe flow</i>	Jumlah <i>Total</i>
(1)	(2)	(3)	(4)	(5)
001 Ringinanom	0	0	1	6 661
002 Sumberarum	0	0	0	5 821
003 Sidoagung	6	0	1	7 086
004 Tanggulrejo	0	0	0	5 164
005 Kalisari	0	0	0	3 069
006 Girirejo	0	0	0	2 725
007 Tempurejo	0	0	0	8 100
008 Prajeksari	0	0	1	1 817
009 Tugurejo	0	0	0	1 511
010 Jogomulyo	0	0	0	5 831
011 Growong	0	0	0	1 196
012 Temanggal	0	0	0	600
013 Pringombo	0	0	0	704
014 Kematuk	0	0	0	445
015 Bawang	0	0	0	855
Jumlah / Total	6	0	3	51 585

Sumber: Dinas Kependudukan dan Catatan Sipil Kabupaten Magelang
Source: Demography and Certificate Service of Magelang Regency

PENDUDUK
Population

Tabel 3.8 Jumlah Penduduk Menurut Desa/Kelurahan dan Status Kawin di Kecamatan Tempuran, 2018
Table *Number of Population by Village and Marriage in Tempuran, 2018*

Desa/Kelurahan Village	Belum Kawin Single	Kawin Marriage	Cerai Hidup Divorce	Cerai Mati Death Divorce	Jumlah Total
(1)	(2)	(3)	(4)	(5)	(6)
001 Ringinanom	2 777	3 462	96	326	6 661
002 Sumberarum	2 357	3 072	93	299	5 821
003 Sidoagung	2 941	3 689	140	316	7 086
004 Tanggulrejo	2 181	2 620	84	279	5 164
005 Kalisari	1 259	1 620	58	132	3 069
006 Girirejo	1 127	1 439	34	125	2 725
007 Tempurejo	3 388	4 140	150	422	8 100
008 Prajeksari	758	942	31	86	1 817
009 Tugurejo	625	798	16	72	1 511
010 Jogomulyo	2 338	3 117	99	277	5 831
011 Growong	467	655	14	60	1 196
012 Temanggal	247	307	4	42	600
013 Pringombo	300	357	9	38	704
014 Kemutuk	183	242	6	14	445
015 Bawang	337	466	16	36	855
Jumlah / Total	21 285	26 926	850	2 524	51 585

Sumber: Dinas Kependudukan dan Catatan Sipil Kabupaten Magelang
Source: Demography and Certificate Service of Magelang Regency

PENDUDUK*Population*

Tabel 3.9 Jumlah Penduduk Menurut Desa/Kelurahan dan Pekerjaan di Kecamatan Tempuran, 2018
Table 3.9 *Number of Population by Village and Work in Tempuran Subdistrict, 2018*

Desa/Kelurahan Village	Belum/ Tidak Bekerja/ Mengurus Rumah Tangga/ Pensiunan	Pelajar/ Mahasiswa	PNS/TNI/ Kepolisian RI	Perdagangan /Pedagang
(1)	(2)	(3)	(4)	(5)
001 Ringinanom	1 893	1244	54	124
002 Sumberarum	1 587	1049	47	171
003 Sidoagung	1 935	1345	66	77
004 Tanggulrejo	1 724	1045	87	60
005 Kalisari	918	562	28	45
006 Girirejo	726	510	13	139
007 Tempurejo	2 570	1555	183	269
008 Prajeksari	544	325	28	57
009 Tugurejo	357	283	9	28
010 Jogomulyo	1 622	1053	73	92
011 Growong	338	199	7	19
012 Temanggal	139	123	6	0
013 Pringombo	213	121	3	7
014 Kemputuk	69	84	1	2
015 Bawang	316	139	2	1
Jumlah / Total	14 951	9 637	607	1 091

PENDUDUK
Population

Lanjutan Tabel/Continued Table 3.9

Desa/Kelurahan Village	Petani/ Pekebun/ Peternak/ Perikanan	Karyawan Swasta	Karyawan BUMN/ BUMD/ Honorer	Buruh/ Pembantu Rumah Tangga
(1)	(2)	(3)	(4)	(5)
001 Ringinanom	421	892	21	1 470
002 Sumberarum	345	1345	16	731
003 Sidoagung	70	828	18	681
004 Tanggulrejo	220	815	23	489
005 Kalisari	262	513	10	516
006 Girirejo	37	422	6	495
007 Tempurejo	142	1492	35	973
008 Prajeksari	51	332	15	346
009 Tugurejo	225	171	7	195
010 Jogomulyo	320	1215	24	921
011 Growong	184	64	3	291
012 Temanggal	185	97	0	20
013 Pringombo	8	24	2	176
014 Kematuk	162	22	0	4
015 Bawang	54	103	2	181
Jumlah / Total	2686	8335	182	7 489

Lanjutan Tabel/Continued Table 3.9

Desa/Kelurahan Village	Dosen/Guru	Wiraswasta	Lainnya	Jumlah Total
(1)	(2)	(3)	(4)	(5)
001 Ringinanom	9	407	126	6 661
002 Sumberarum	36	292	202	5 821
003 Sidoagung	22	1838	206	7 086
004 Tanggulrejo	24	495	182	5 164
005 Kalisari	10	115	90	3 069
006 Girirejo	11	265	101	2 725
007 Tempurejo	54	483	344	8 100
008 Prajeksari	15	53	51	1 817
009 Tugurejo	7	158	71	1 511
010 Jogomulyo	25	314	172	5 831
011 Growong	5	40	46	1 196
012 Temanggal	4	13	13	600
013 Pringombo	2	130	18	704
014 Kemutuk	1	91	9	445
015 Bawang	1	23	33	855
Jumlah / Total	226	4717	1664	51 585

Sumber: Dinas Kependudukan dan Catatan Sipil Kabupaten Magelang

Source: *Demography and Certificate Service of Magelang Regency*

4
**PENDIDIKAN
DAN AGAMA**
*Education
and Religion*



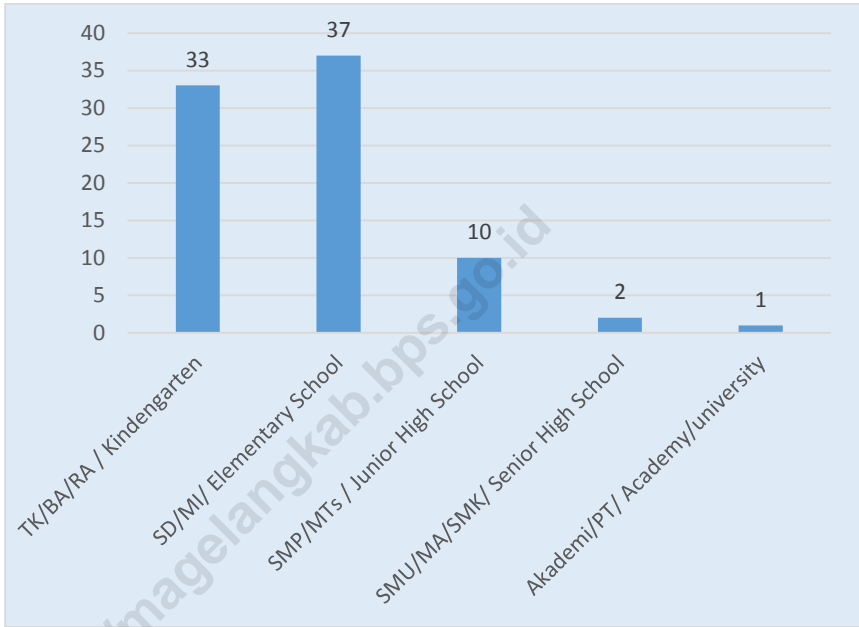
SD/MI
33 Unit

SMP/MTs
37 Unit

**SMU/MA/
SMK**
10 Unit

PT
1 Unit

Gambar 4 Jumlah Fasilitas Pendidikan di Kecamatan Tempuran 2018
Figure 4 Number of Education Facilities in Tempuran Subdistrict, 2018



Tabel 4.1 Jumlah Fasilitas Pendidikan Menurut Desa/Kelurahan di Kecamatan Tempuran 2018
Table 4.1 *Number of Education Facilities by Villages in Tempuran Subdistrict, 2018*

Desa/Kelurahan Villages	TK/BK/RA/ <i>Kindergarten</i>	SD/MI/ <i>Elementary School</i>	SMP/MTs <i>/ Junior High School</i>	SMU/MA/ SMK / <i>Senior High School</i>	Akademi/ PT / <i>Academy/ University</i>
(1)	(2)	(3)	(4)	(5)	(6)
001 Ringinanom	4	3	1	0	0
002 Sumberarum	4	4	0	0	0
003 Sidoagung	4	5	3	2	1
004 Tanggulrejo	3	2	2	0	0
005 Kalisari	3	3	0	0	0
006 Girirejo	1	2	0	0	0
007 Tempurejo	6	6	2	0	0
008 Prajeksari	1	2	0	0	0
009 Tugurejo	1	2	0	0	0
010 Jogomulyo	3	3	1	0	0
011 Growong	1	1	1	0	0
012 Temanggal	1	1	0	0	0
013 Pringombo	1	1	0	0	0
014 Kemutuk	0	1	0	0	0
015 Bawang	0	1	0	0	0
Jumlah/Total	33	37	10	2	1

Sumber: Badan Pusat Statistik Kabupaten Magelang

Source: BPS - Statistics of Magelang Regency

Tabel 4.2 Jumlah Fasilitas Pendidikan Negeri Menurut Desa/Kelurahan di Kecamatan Tempuran 2018
Table 4.2 *Number of State Education Facilities by Villages in Tempuran Subdistrict, 2018*

Desa/Kelurahan Villages	TK/BK/RA/ Kindergarten	SD/MI/ Elementary School	SMP/MTs / Junior High School	SMU/MA/ SMK / Senior High School	Akademi/ PT / Academy/ University
(1)	(2)	(3)	(4)	(5)	(6)
001 Ringinanom	0	2	1	0	0
002 Sumberarum	0	2	0	0	0
003 Sidoagung	0	3	1	0	0
004 Tanggulrejo	0	1	0	0	0
005 Kalisari	0	2	0	0	0
006 Girirejo	0	2	0	0	0
007 Tempurejo	0	3	0	0	0
008 Prajeksari	0	2	0	0	0
009 Tugurejo	0	1	0	0	0
010 Jogomulyo	0	2	0	0	0
011 Growong	0	1	1	0	0
012 Temanggal	0	1	0	0	0
013 Pringombo	0	0	0	0	0
014 Kemutuk	0	1	0	0	0
015 Bawang	0	1	0	0	0
Jumlah/Total	0	24	3	0	0

Sumber: Badan Pusat Statistik Kabupaten Magelang

Source: BPS - Statistics of Magelang Regency

Tabel 4.3 Jumlah Fasilitas Pendidikan Swasta Menurut Desa/Kelurahan di Kecamatan Tempuran 2018
Table 4.3 *Number of Private Education Facilities by Villages in Tempuran Subdistrict, 2018*

Desa/Kelurahan Villages	TK/BK/RA/ Kindergarten	SD/MI/ Elementary School	SMP/MTs / Junior High School	SMU/MA/ SMK / Senior High School	Akademi/ PT / Academy/ University
(1)	(2)	(3)	(4)	(5)	(6)
001 Ringinanom	4	1	0	0	0
002 Sumberarum	4	2	0	0	0
003 Sidoagung	4	2	2	2	1
004 Tanggulrejo	3	1	2	0	0
005 Kalisari	3	1	0	0	0
006 Girirejo	1	0	0	0	0
007 Tempurejo	6	3	1	0	0
008 Prajeksari	1	0	0	0	0
009 Tugurejo	1	1	0	0	0
010 Jogomulyo	3	1	0	0	0
011 Growong	1	0	0	0	0
012 Temanggal	1	0	0	0	0
013 Pringombo	1	1	0	0	0
014 Kemutuk	0	0	0	0	0
015 Bawang	0	0	0	0	0
Jumlah/Total	33	13	5	2	1

Sumber: Badan Pusat Statistik Kabupaten Magelang

Source: BPS - Statistics of Magelang Regency

PENDIDIKAN DAN AGAMA

Education and Religion

Tabel 4.4 Jumlah Siswa dan Guru Di Bawah Kementerian Agama Menurut Tingkat Pendidikan di Kecamatan Tempuran, 2018
Number of Pupils and Teacher Under Religion Ministry by Education Level in Tempuran Subdistrict, 2018

Tingkat Pendidikan / <i>Education Level</i>	Jumlah/ <i>Total</i>		Ratio Murid dan Guru / <i>Pupils and Teachers Ratio</i>
	Siswa/ <i>Pupils</i>	Guru/ <i>Teachers</i>	
(1)	(2)	(3)	(4)
BA/RA	850	50	17
MI	1182	94	13
MTs	346	41	8
MA	-	-	-

Sumber: Badan Pusat Statistik Kabupaten Magelang

Source: BPS - Statistics of Magelang Regency

Tabel 4.5 Jumlah Siswa dan Guru Menurut Tingkat Pendidikan Negeri di Kecamatan Tempuran, 2018
Table 4.5 *Number of Pupils and Teacher by State Education Level in Tempuran Subdistrict, 2018*

Tingkat Pendidikan / Education Level	Jumlah/ Total		Ratio Murid dan Guru / Pupils and Teachers Ratio
	Siswa/ Pupils	Guru/ Teachers	
(1)	(2)	(3)	(4)
TK	-	-	-
SD	3647	225	16
SMP	1371	70	20
SMA	-	-	-
SMK	-	-	-

Sumber: Badan Pusat Statistik Kabupaten Magelang

Source: BPS - Statistics of Magelang Regency

Tabel 4.6 Jumlah Siswa dan Guru Menurut Tingkat Pendidikan Swasta di Kecamatan Tempuran, 2018
Table 4.6 *Number of Pupils and Teacher by Private Education Level in Tempuran Subdistrict, 2018*

Tingkat Pendidikan / Education Level	Jumlah/ Total		Ratio Murid dan Guru / Pupils and Teachers Ratio
	Siswa/ Pupils	Guru/ Teachers	
(1)	(2)	(3)	(4)
TK	628	43	15
SD	513	34	15
SMP	636	54	12
SMA	27	13	2
SMK	495	23	22

Sumber: Badan Pusat Statistik Kabupaten Magelang

Source: BPS - Statistics of Magelang Regency

Tabel 4.7 Jumlah Sarana Tempat Ibadah Menurut Desa di Kecamatan Tempuran, 2018
Table *Number of Worship Facilities by Villages in Tempuran Subdistrict, 2018*

Desa/Kelurahan <i>Villages</i>	Masjid/ <i>Mosque</i>	Musholla/ <i>Small Mosque</i>	Gereja/ <i>Church</i>	Pura	Vihara
(1)	(2)	(3)	(4)	(5)	(6)
001 Ringinanom	14	29	0	0	0
002 Sumberarum	11	10	0	0	0
003 Sidoagung	11	35	0	0	0
004 Tanggulrejo	8	15	0	0	0
005 Kalisari	6	9	0	0	0
006 Girirejo	2	5	0	0	0
007 Tempurejo	12	42	1	0	0
008 Prajeksari	4	6	0	0	0
009 Tugurejo	5	5	0	0	0
010 Jogomulyo	8	36	0	0	0
011 Growong	4	5	0	0	0
012 Temanggal	2	2	0	0	0
013 Pringombo	1	4	0	0	0
014 Kematuk	1	1	0	0	0
015 Bawang	2	2	0	0	0
Jumlah/Total	91	206	1	0	0

Sumber: KUA Kecamatan Tempuran

Source: *Religions Affairs of Tempuran Subdistrict*

Tabel 4.8 Jumlah Pernikahan, Talak, Cerai dan Rujuk Menurut Desa di Kecamatan Tempuran 2018
Table *Number of Marriage, Divorce by Villages in Tempuran, 2018*

Desa/Kelurahan <i>Villages</i>	Nikah/ <i>Marriage</i>	Talak / <i>Divorce</i>	Cerai / <i>Divorce</i>	Rujuk / <i>Refer to</i>
(1)	(2)	(3)	(4)	(5)
001 Ringinanom	56	0	0	0
002 Sumberarum	48	0	0	0
003 Sidoagung	61	0	0	0
004 Tanggulrejo	49	0	0	0
005 Kalisari	36	0	0	0
006 Girirejo	11	0	0	0
007 Tempurejo	68	0	0	0
008 Prajeksari	16	0	0	0
009 Tugurejo	10	0	0	0
010 Jogomulyo	53	0	0	0
011 Growong	5	0	0	0
012 Temanggal	4	0	0	0
013 Pringombo	6	0	0	0
014 Kmutuk	3	0	0	0
015 Bawang	7	0	0	0
Jumlah/Total	433	0	0	0

Sumber: KUA Kecamatan Tempuran

Source: Religions Affairs of Tempuran Subdistrict

Tabel 4.9 Jumlah Pernikahan Menurut Wali Pernikahan di Kecamatan Tempuran, 2018
Table 4.9 *Number of Marriage by Marriage Guardian in Tempuran Subdistrict, 2018*

Desa/Kelurahan Villages	Nasab / Nasab	Hakim / Judge	Jumlah / Total
(1)	(2)	(3)	(4)
001 Ringinanom	55	0	55
002 Sumberarum	48	0	48
003 Sidoagung	61	0	61
004 Tanggulrejo	48	1	49
005 Kalisari	36	0	36
006 Girirejo	11	0	11
007 Tempurejo	68	0	68
008 Prajeksari	16	0	16
009 Tugurejo	10	0	10
010 Jogomulyo	53	0	53
011 Growong	5	0	5
012 Temanggal	4	0	4
013 Pringombo	5	0	5
014 Kemutuk	3	0	3
015 Bawang	7	0	7
Jumlah/Total	432	1	433

Sumber: KUA Kecamatan Tempuran

Source: *Religions Affairs of Tempuran Subdistrict*

Tabel 4.10 Jumlah Pernikahan Menurut Lokasi Pernikahan di Kecamatan Tempuran, 2018
Table 4.10 *Number of Marriage by Marriage Location in Tempuran Subdistrict, 2018*

Desa/Kelurahan <i>Villages</i>	Kantor / <i>Office</i>	Luar Kantor <i>/Others</i>	Jumlah / <i>Total</i>
(1)	(2)	(3)	(4)
001 Ringinanom	25	31	56
002 Sumberarum	39	9	48
003 Sidoagung	43	18	61
004 Tanggulrejo	30	19	49
005 Kalisari	18	18	36
006 Girirejo	7	4	11
007 Tempurejo	42	26	68
008 Prajeksari	8	8	16
009 Tugurejo	6	4	10
010 Jogomulyo	36	17	53
011 Growong	5	0	5
012 Temanggal	3	1	4
013 Pringombo	1	5	6
014 Kematuk	2	1	3
015 Bawang	6	1	7
Jumlah/Total	271	162	433

Sumber: KUA Kecamatan Tempuran

Source: *Religions Affairs of Tempuran Subdistrict*

PENDIDIKAN DAN AGAMA*Education and Religion*

Tabel 4.11 Kejadian Cerai Menurut Bulan di Kecamatan Tempuran, 2018
Table *Number of Divorce by Month in Tempuran Subdistrict, 2018*

Bulan Month	Cerai Talak Divorce	Cerai Gugat Filed to Divorce	Jumlah Total
(1)	(2)	(3)	(4)
Januari/January	-	5	5
Februari/February	2	5	7
Maret/March	-	5	5
April/April	3	1	4
Mei/May	-	2	2
Juni/June	-	1	1
Juli/July	7	8	15
Agustus/August	3	4	7
September/September	-	4	4
Oktober/October	3	6	9
November/November	3	4	7
Desember/December	2	2	4
Jumlah/Total	23	47	70

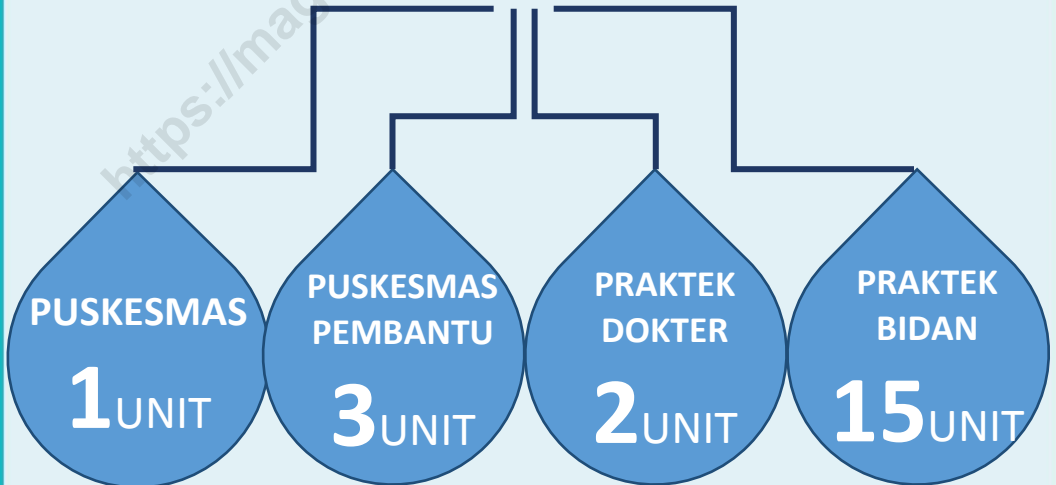
Sumber: Pengadilan Agama Mungkid

Source: Religious Court of Mungkid

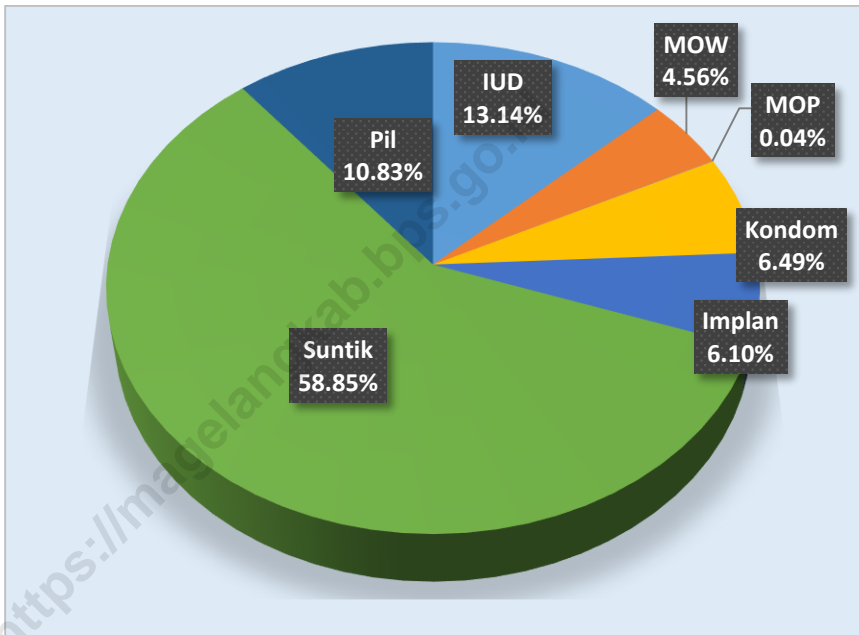
5 KESEHATAN *Health*



SARANA KESEHATAN



Tabel 5
Table 5
Persentase Peserta KB Aktif Menurut Jenis Kontrasepsi di Kecamatan Tempuran 2018
Percentage of Family Planning Participant by Kind in Tempuran Subdistrict, 2018



Tabel 5.1 Jumlah Sarana Kesehatan Menurut Desa/Kelurahan di Kecamatan Tempuran 2017
Table Number of Health Facilities by Villages in Tempuran Subdistrict, 2018

Desa/Kelurahan Villages	Puskesmas/ Public Health Center	Pustu / Auxilray Health Center	Praktek Dokter / Clinic	Praktek Bidan / Midwife Practice
(1)	(2)	(3)	(4)	(5)
001 Ringinanom	0	1	0	1
002 Sumberarum	0	0	1	1
003 Sidoagung	1	0	0	2
004 Tanggulrejo	0	0	1	1
005 Kalisari	0	0	0	1
006 Girirejo	0	0	0	1
007 Tempurejo	0	0	0	2
008 Prajeksari	0	1	0	0
009 Tugurejo	0	0	0	1
010 Jogomulyo	0	0	0	2
011 Growong	0	0	0	1
012 Temanggal	0	1	0	1
013 Pringombo	0	0	0	1
014 Kemputuk	0	0	0	0
015 Bawang	0	0	0	0
Jumlah/Total	1	3	2	15

Lanjutan Tabel 5.1 / Continued Table 5.1

Desa/Kelurahan Villages	Poskesdes	Polindes	Posyandu	Apotek/ Pharmacy	Toko Obat/ Drug Store
(1)	(6)	(7)	(8)	(9)	(10)
001 Ringinanom	0	0	11	0	0
002 Sumberarum	1	0	10	0	0
003 Sidoagung	0	0	8	1	2
004 Tanggulrejo	1	0	5	1	2
005 Kalisari	1	0	3	0	0
006 Girirejo	1	0	1	0	0
007 Tempurejo	1	0	10	1	2
008 Prajeksari	0	0	4	0	0
009 Tugurejo	1	0	3	0	0
010 Jogomulyo	1	0	10	0	0
011 Growong	1	0	4	0	0
012 Temanggal	0	0	1	0	0
013 Pringombo	1	0	1	0	0
014 Kemutuk	1	0	1	0	0
015 Bawang	0	0	2	0	0
Jumlah/Total	10	0	63	3	6

Sumber: Badan Pusat Statistik Kabupaten Magelang

Source: BPS - Statistics of Magelang Regency

Tabel 5.2 Jumlah Pasangan Usia Subur (PUS) Menurut Kepesertaan KB dan Desa/Kelurahan di Kecamatan Tempuran 2018
Table 5.2 *Number of Eligible Couples by Family Planning Participants and Villages in Tempuran Subdistrict, 2018*

Desa/Kelurahan Villages	Peserta KB/ Family Planning Participant		Bukan Peserta KB/ Non- Participant		PUS / Eligible Couples
	Jumlah	Percentase	Jumlah	Percentase	
(1)	(2)	(3)	(4)	(5)	(6)
001 Ringinanom	819	74,73	277	25,27	1 096
002 Sumberarum	659	75,40	216	24,60	874
003 Sidoagung	826	75,23	272	24,77	1 098
004 Tanggulrejo	506	76,20	158	23,60	664
005 Kalisari	313	74,17	109	25,83	422
006 Girirejo	297	81,82	66	18,18	363
007 Tempurejo	716	72,10	277	27,90	993
008 Prajeksari	227	79,09	60	20,91	287
009 Tugurejo	198	79,52	51	20,48	249
010 Jogomulyo	672	75,17	222	24,83	894
011 Growong	140	78,21	39	21,79	179
012 Temanggal	91	75,21	30	24,79	121
013 Pringombo	89	78,76	24	21,24	113
014 Kemutuk	51	79,69	13	20,31	64
015 Bawang	109	75,17	36	24,83	145
Jumlah/Total	5713	75,55	1849	24,85	7 562

Sumber: Balai Pelayanan KB dan KS Kecamatan Tempuran

Source: Family Planning and Family Welfare Service of Tempuran Subdistrict

Tabel 5.3 Jumlah Peserta KB Aktif Menurut Jenis Kontrasepsi dan Desa/Kelurahan di Kecamatan Tempuran 2018
Table 5.3 *Number of Family Planning Participant by Villages in Tempuran Subdistrict, 2018*

Desa/Kelurahan Villages	Peserta KB Non-Hormonal / <i>Non Hormonal Family Planning Participant</i>			
	IUD	MOW	MOP	Kondom
(1)	(2)	(3)	(4)	(5)
001 Ringinanom	119	18	0	43
002 Sumberarum	67	23	0	38
003 Sidoagung	67	33	0	67
004 Tanggulrejo	78	28	0	67
005 Kalisari	48	30	0	19
006 Girirejo	28	16	0	22
007 Tempurejo	66	43	0	43
008 Prajeksari	35	23	0	25
009 Tugurejo	25	11	0	23
010 Jogomulyo	75	38	0	40
011 Growong	28	3	0	18
012 Temanggal	12	13	0	13
013 Pringombo	0	0	0	13
014 Kematuk	7	0	0	0
015 Bawang	164	6	2	2
Jumlah/Total	741	257	2	366

Lanjutan Tabel 5.3 / Continued Table 5.3

Desa/Kelurahan <i>Villages</i>	Peserta KB Hormonal / <i>Hormonal Family Planning Participant</i>			Jumlah/ <i>Total</i>
	Implan	Suntik	Pil	
(1)	(6)	(7)	(8)	(9)
001 Ringinanom	44	498	97	819
002 Sumberarum	31	388	112	659
003 Sidoagung	62	525	72	826
004 Tanggulrejo	16	285	32	506
005 Kalisari	14	150	52	313
006 Girirejo	19	174	38	297
007 Tempurejo	26	483	55	716
008 Prajeksari	6	116	22	227
009 Tugurejo	11	113	15	198
010 Jogomulyo	66	392	61	672
011 Growong	13	53	25	140
012 Temanggal	17	30	6	91
013 Pringombo	13	45	18	89
014 Kemutuk	26	18	0	51
015 Bawang	6	67	6	109
Jumlah/Total	344	3 319	611	5 806

Sumber: Balai Pelayanan KB dan KS Kecamatan Tempuran

Source: *Family Planning and Family Welfare Service of Tempuran Subdistrict*

Tabel 5.4 Jumlah Pasangan Usia Subur (PUS) Yang Tidak Ikut Keluarga Berencana (KB) Menurut Desa/Kelurahan di Kecamatan Tempuran 2018
Table *Number of Eligible Couples Non- Family Planning Participant by Villages In Tempuran Subdistrict, 2018*

Desa/Kelurahan <i>Villages</i>	Hamil / <i>Pregnant</i>	Ingin Anak Segera / <i>Want a Baby Soon</i>	Ingin Anak Ditunda / <i>Want a baby Later</i>	Tidak Ingin Anak Lagi/ <i>No More Baby</i>	Jumlah/ <i>Total</i>
(1)	(2)	(3)	(4)	(5)	(6)
001 Ringinanom	41	95	49	92	277
002 Sumberarum	40	74	62	39	215
003 Sidoagung	63	59	56	94	272
004 Tanggulrejo	31	67	20	40	158
005 Kalisari	13	23	27	46	109
006 Girirejo	23	19	14	10	66
007 Tempurejo	40	110	75	52	277
008 Prajeksari	14	10	11	25	60
009 Tugurejo	10	23	1	17	51
010 Jogomulyo	49	40	39	94	222
011 Growong	6	13	11	9	39
012 Temanggal	6	10	4	10	30
013 Pringombo	5	8	6	5	24
014 Kemituk	3	3	0	7	13
015 Bawang	5	9	8	14	36
Jumlah/Total	349	563	383	554	1849

Sumber: Balai Pelayanan KB dan KS Kecamatan Tempuran

Source: Family Planning and Family Welfare Service of Tempuran Subdistrict

6

PERTANIAN

Agriculture

Luas Panen Jagung terbesar di
Kecamatan Tempuran tahun 2018
terjadi pada bulan Januari mencapai
80 Hektar



Tabel 6.1 Luas Tanam, Luas Puso dan Luas Panen Tanaman Jagung Menurut Bulan di Kecamatan Tempuran (Ha), 2018
Table 6.1 Planting Area, Damaged Area and Harvest Area of Corn by Month in Tempuran Subdistrict (hectar),2018

Bulan/ Month	Luas Tanam / Planting Area	Luas Puso/ Damaged Area	Luas Panen/ Harvest Area
(1)	(2)	(3)	(4)
01 Januari	0,00	0,00	80,00
02 Februari	9,00	0,00	11,00
03 Maret	6,00	0,00	0,00
04 April	0,00	0,00	0,00
05 Mei	5,00	0,00	9,00
06 Juni	4,00	0,00	8,00
07 Juli	0,00	0,00	0,00
08 Agustus	14,00	0,00	3,00
09 September	5,00	0,00	5,00
10 Oktober	0,00	0,00	0,00
11 November	5,00	0,00	13,00
12 Desember	0,00	0,00	5,00
Jumlah/Total	48,00	0,00	134,00

Sumber: Dinas Pertanian dan Pangan Kabupaten Magelang

Source: Department of Agriculture and Food of Magelang Regency

Tabel 6.2 Luas Tanam, Luas Puso dan Luas Panen Tanaman Kacang Tanah Menurut Bulan di Kecamatan Tempuran (Ha), 2018
Table 6.2 *Planting Area, Damaged Area and Harvest Area of Peanuts by Month in Tempuran Subdistrict(Hectar),2018*

Bulan/ Month	Luas Tanam / Planting Area	Luas Puso/ Damaged Area	Luas Panen/ Harvest Area
(1)	(2)	(3)	(4)
01 Januari	,00	,00	,00
02 Februari	,00	,00	,00
03 Maret	,00	,00	,00
04 April	,00	,00	,00
05 Mei	,00	,00	,00
06 Juni	,00	,00	,00
07 Juli	,00	,00	,00
08 Agustus	,00	,00	,00
09 September	,00	,00	,00
10 Oktober	,00	,00	,00
11 November	,00	,00	,00
12 Desember	,00	,00	,00
Jumlah/Total	,00	,00	,00

Sumber: Dinas Pertanian dan Pangan Kabupaten Magelang

Source: Department of Agriculture and Food of Magelang Regency

Tabel 6.3 Luas Tanam, Luas Puso dan Luas Panen Tanaman Ubi Kayu Menurut Bulan di Kecamatan Tempuran (Ha), 2018
Table 6.3 Planting Area, Damaged Area and Harvest Area of Cassava by Month in Tempuran Subdistrict(Hectar),2018

Bulan/ Month	Luas Tanam / Planting Area	Luas Puso/ Damaged Area	Luas Panen/ Harvest Area
(1)	(2)	(3)	(4)
01 Januari	2,00	0,00	3,00
02 Februari	2,00	0,00	3,00
03 Maret	2,00	0,00	1,00
04 April	3,00	0,00	3,00
05 Mei	3,00	0,00	3,00
06 Juni	1,00	0,00	1,00
07 Juli	2,00	0,00	3,00
08 Agustus	3,00	0,00	2,90
09 September	3,90	0,00	3,00
10 Oktober	0,00	0,00	1,00
11 November	4,90	0,00	2,00
12 Desember	3,90	0,00	3,90
Jumlah/Total	30,70	0,00	29,80

Sumber: Dinas Pertanian dan Pangan Kabupaten Magelang

Source: Department of Agriculture and Food of Magelang Regency

Tabel 6.4 Luas Tanam, Luas Puso dan Luas Panen Tanaman Ubi jalar Menurut Bulan di Kecamatan Tempuran(Ha), 2018
Table 6.4 *Planting Area, Damaged Area and Harvest Area of Sweet Potato by Month in Tempuran Subdistrict(Hectar),2018*

Bulan/ Month	Luas Tanam / Planting Area	Luas Puso/ Damaged Area	Luas Panen/ Harvest Area
(1)	(2)	(3)	(4)
01 Januari	0,00	0,00	0,00
02 Februari	2,00	0,00	2,00
03 Maret	2,00	0,00	2,00
04 April	3,00	0,00	1,00
05 Mei	1,00	0,00	1,90
06 Juni	0,00	0,00	2,00
07 Juli	2,90	0,00	2,00
08 Agustus	2,90	0,00	1,90
09 September	2,90	0,00	2,00
10 Oktober	1,00	0,00	2,00
11 November	3,00	0,00	2,00
12 Desember	2,00	0,00	2,00
Jumlah/Total	22,70	0,00	20,80

Sumber: Dinas Pertanian dan Pangan Kabupaten Magelang

Source: Department of Agriculture and Food of Magelang Regency

DATA

MENCERDASKAN BANGSA
Enlighten The Nation

<https://magelangkab.bps.go.id>



**BADAN PUSAT STATISTIK
KABUPATEN MAGELANG**

BPS-Statistics of Magelang Regency

Jl. Soekarno - Hatta No.4 Kota Mungkid 56511
Telp./Fax. (0293) 788143, E-Mail : bps3308@bps.go.id
Homepage: <http://magelangkab.bps.go.id/>

ISSN: 2356-2315



9 772356 231001