

KECAMATAN ROWOSARI DALAM ANGKA 2020



**BADAN PUSAT STATISTIK
KABUPATEN KENDAL**

KECAMATAN ROWOSARI

DALAM ANGKA 2020



ROWOSARI DALAM ANGKA 2020
ROWOSARI IN FIGURES 2020

ISSN

: -

Nomor Publikasi/ *Publication Number*

: 33240.2023

Katalog BPS/ *Catalog of BPS*

: 1102001.3324130

Ukuran Buku/ *Book Size*

: 21 x 15 cm

Jumlah Halaman/ *Number of Page*

: xii + 150 Halaman/ *Pages*

Naskah/ *Manuscript* :

Koordinator Statistik Kecamatan Rowosari
District Statistical Officer Rowosari

Diterbitkan Oleh/ *Published By* :

BPS Kabupaten Kendal

Dilarang mengumumkan, mendistribusikan, mengomunikasikan, dan/atau menggandakan sebagian atau seluruh isi buku ini untuk tujuan komersial tanpa izin tertulis dari Badan Pusat Statistik

PETA WILAYAH KECAMATAN ROWOSARI



KATA SAMBUTAN

Assalamu'alaikum Wr.Wb..

Alhamdulillah, segala puji bagi Allah SWT akhirnya buku *KECAMATAN ROWOSARI DALAM ANGKA 2020* ini dapat terbit sesuai jadwal. Ucapan terima kasih saya ucapkan kepada Koordinator Statistik Kecamatan Rowosari yang telah berupaya maksimal menyusun buku ini.

Buku ini merupakan sumber data dan informasi yang sangat penting dalam perencanaan pembangunan, utamanya yang berkaitan dengan kondisi sosial, ekonomi, dan berbagai hal lainnya.

Semoga buku ini dapat dijadikan sumber data dan informasi dalam pelaksanaan tugas baik di bidang pemerintahan, pembangunan, maupun kemasyarakatan di era sekarang ini.

Akhirnya, semoga buku ini benar-benar dapat dimanfaatkan oleh semua pihak, dalam rangka lebih memacu perkembangan pembangunan di Kecamatan Rowosari.

Wassalamu'alaikum Wr. Wb.

Kendal, September 2020

Kepala BPS Kabupaten Kendal,



Dra. UMMI HASTUTI, M.Si

NIP. 19640813 199003 1 002

KATA PENGANTAR

Publikasi Kecamatan Rowosari Dalam Angka 2020 merupakan publikasi yang diterbitkan oleh Badan Pusat Statistik Kabupaten Kendal. Publikasi ini berisi berbagai data dan informasi terpilih seputar Kecamatan Rowosari untuk membantu pengguna data memahami perkembangan pembangunan serta potensi yang ada di Kecamatan Rowosari.

Publikasi Kecamatan Rowosari Dalam Angka 2020 merupakan publikasi yang terbit secara rutin setiap tahun. Analisis yang disajikan berupa analisis sederhana.


Semoga publikasi ini bermanfaat bagi para pengguna data sekaligus dapat memperkaya akan kebutuhan data statistik di Kecamatan Rowosari.

Akhirnya, Saya ucapkan terima kasih yang sebesar-besarnya kepada semua pihak yang telah membantu dalam penerbitan publikasi ini. Saran yang konstruktif sangat kami harapkan demi perbaikan publikasi di masa yang akan datang.

Rowosari, September 2020

Koordinator Statistik Kecamatan

Rowosari



ELI SUFIATI, SE

NIP. 19810505 200502 2 002

DAFTAR ISI

	Halaman
Bab I Geografis	1
Bab II Pemerintahan	16
Bab III Kependudukan	27
Bab IV Sosial	46
Bab V Pertanian	114
Bab VI Keuangan	139

DAFTAR TABEL

	Halaman
BAB I. GEOGRAFIS	
Tabel 1.1.	Letak Geografis Wilayah Kecamatan Rowosari 3
Tabel 1.2.	Luas Wilayah Menurut Desa Tahun 2019 4
Tabel 1.3.	Jarak Kantor Desa ke Ibu Kota Kecamatan Rowosari Tahun 2019 5
Tabel 1.4.	Luas Wilayah Kecamatan Rowosari Menurut Jenis Penggunaan Tahun 2019 6
Tabel 1.5.	Luas Lahan Sawah Menurut Desa dan Jenis Pengairannya (Hektar) Tahun 2019 7
Tabel 1.6.	Luas Lahan Bukan Sawah Menurut Desa dan Jenisnya (Hektar) Tahun 2019 9
Tabel 1.7.	Luas Lahan Bukan Pertanian Menurut Desa dan Jenisnya (Hektar) Tahun 2019 12
Tabel 1.8.	Banyaknya Hari Hujan Menurut Bulan Tahun 2017 - 2019 13
Tabel 1.9.	Banyaknya Curah Hujan Menurut Bulan Tahun 2017 - 2019 14
BAB II. PEMERINTAHAN	
Tabel 2.1.	Banyaknya Dusun/Dukuh, Rukun Warga (RW), dan Rukun Tetangga (RT) Menurut Desa Tahun 2019 18
Tabel 2.2.	Banyaknya Balai Desa dan Kantor Desa Tahun 2019 19
Tabel 2.3.	Banyaknya Perangkat Desa Menurut Desa Tahun 2019 20
Tabel 2.4.	Banyaknya Surat Pemberitahuan Pajak Terutang (SPPT) Menurut Desa Tahun 2017 - 2019 24
Tabel 2.5.	Pemasukan Pajak Bumi dan Bangunan (PBB) Menurut Desa Tahun 2017 - 2019 25
BAB III. KEPENDUDUKAN	
Tabel 3.1.	Jumlah Penduduk Menurut Jenis Kelamin Tahun 2009- 29

	Halaman
	2019
Tabel 3.2.	Jumlah Penduduk Menurut Jenis Kelamin dan Sex Rasio Dirinci Per Desa Tahun 2019 30
Tabel 3.3.	Jumlah Penduduk dan Kepala Keluarga Menurut Desa Tahun 2019 31
Tabel 3.4.	Luas Wilayah, Jumlah Penduduk, dan Kepadatan Penduduk Menurut Desa Tahun 2019 32
Tabel 3.5.	Laju Pertumbuhan Penduduk Menurut Desa Tahun 2018 - 2019 33
Tabel 3.6.	Jumlah Penduduk Menurut Kelompok Umur dan Jenis Kelamin Tahun 2017 34
Tabel 3.7.	Jumlah Penduduk Menurut Kelompok Umur dan Jenis Kelamin Tahun 2018 35
Tabel 3.8.	Jumlah Penduduk Menurut Kelompok Umur dan Jenis Kelamin Tahun 2019 36
Tabel 3.9.	Banyaknya Akseptor KB Aktif Menurut Desa dan Jenis Kontrasepsi Tahun 2019 37
Tabel 3.10.	Banyaknya Pemeluk Agama Menurut Desa Tahun 2019 40
Tabel 3.11.	Banyaknya Tempat Ibadah Menurut Desa Tahun 2019 42
Tabel 3.12.	Banyaknya Calon Jamaah Haji Menurut Desa Tahun 2017 - 2019 43
Tabel 3.13.	Banyaknya Nikah, Talak, Cerai, dan Rujuk Menurut Desa Tahun 2019 44
BAB IV. SOSIAL	
Tabel 4.1.	Rasio Murid – Sekolah dan Rasio Murid - Guru Taman Kanak-Kanak (TK) Menurut Desa Tahun 2019 48
Tabel 4.2.	Rasio Murid – Sekolah dan Rasio Murid - Guru Sekolah Dasar Negeri (SDN) Menurut Desa Tahun 2019 49
Tabel 4.3.	Rasio Murid – Sekolah dan Rasio Murid - Guru Sekolah Dasar (SD) Swasta Menurut Desa Tahun 2019 50
Tabel 4.4.	Rasio Murid – Sekolah dan Rasio Murid - Guru Madrasah Ibtidaiyah (MI) Menurut Desa Tahun 2019 51

		Halaman
Tabel 4.5.	Rasio Murid – Sekolah dan Rasio Murid - Guru Sekolah Menengah Pertama Negeri Menurut Desa Tahun 2019	52
Tabel 4.6.	Rasio Murid – Sekolah dan Rasio Murid - Guru Sekolah Menengah Pertama Swasta Menurut Desa Tahun 2019	53
Tabel 4.7.	Rasio Murid – Sekolah dan Rasio Murid - Guru Madrasah Tsanawiyah (MTS) Menurut Desa Tahun 2019	54
Tabel 4.8.	Rasio Murid – Sekolah dan Rasio Murid - Guru Sekolah Menengah Atas Negeri(SMAN) Menurut Desa Tahun 2019	55
Tabel 4.9.	Rasio Murid – Sekolah dan Rasio Murid - Guru Sekolah Menengah Atas (SMA) Swasta Menurut Desa Tahun 2019	56
Tabel 4.10.	Rasio Murid – Sekolah dan Rasio Murid - Guru Sekolah Menengah Kejuruan Negeri (SMKN) Menurut Desa Tahun 2019	57
Tabel 4.11.	Rasio Murid – Sekolah dan Rasio Murid - Guru Sekolah Menengah Kejuruan (SMK) Swasta Menurut Desa Tahun 2019	58
Tabel 4.12.	Rasio Murid – Sekolah dan Rasio Murid - Guru Madrasah Aliyah (MA) Menurut Desa Tahun 2019	59
Tabel 4.13.	Banyaknya Sekolah Dasar (SD) Menurut Desa Di Kecamatan Rowosari, 2019	60
Tabel 4.14.	Banyaknya Madrasah Ibtidaiyah (MI) Menurut Desa Di Kecamatan Rowosari, 2019	61
Tabel 4.15.	Banyaknya Sekolah Menengah Pertama (SMP) Menurut Desa Di Kecamatan Rowosari, 2019	62
Tabel 4.16.	Banyaknya Sekolah Madrasah Tsanawiyah (MTs) Menurut Desa Di Kecamatan Rowosari, 2019	63
Tabel 4.17.	Banyaknya Sekolah Menengah Atas (SMA) Menurut Desa Di Kecamatan Rowosari, 2019	64
Tabel 4.18.	Banyaknya Sekolah Madrasah Aliyah (MA) Menurut Desa Di Kecamatan Rowosari, 2019	65
Tabel 4.19.	Banyaknya Sekolah Menengah Kejuruan (SMK)	66

	Menurut Desa Di Kecamatan Rowosari, 2019	
Tabel 4.20.	Banyaknya Akademi/Perguruan Tinggi Menurut Desa Di Kecamatan Rowosari, 2019	67
Tabel 4.21.	Kemudahan Untuk Mencapai Sarana Pendidikan Terdekat Bagi Desa Yang Tidak Ada Sarana Pendidikan Menurut Desa dan Jenjang Pendidikan Di Kecamatan Rowosari, 2019	68
Tabel 4.22.	Banyaknya Tenaga Kesehatan Menurut Desa Tahun 2019	70
Tabel 4.23.	Banyaknya Fasilitas Kesehatan Menurut Desa Tahun 2019	71
Tabel 4.24.	Banyaknya Sarana Kesehatan Menurut Desa dan Jenis Sarana Kesehatan Di Kecamatan Rowosari, 2019	74
Tabel 4.25.	Kemudahan Mencapai Sarana Kesehatan Terdekat Bagi Desa Yang Tidak Ada Sarana Kesehatan Menurut Desa dan Jenis Sarana Kesehatan di Kecamatan Rowosari, 2019	76
Tabel 4.26.	Banyaknya Keluarga Menurut Desa dan Jenis Tahapan Tahun 2019	78
Tabel 4.27.	Banyaknya Penderita Cacat Menurut Desa dan Jenis Cacat Tahun 2019	79
Tabel 4.28.	Banyaknya Penyandang Sosial Menurut Desa dan Jenis Penyandang Sosial Tahun 2019	81
Tabel 4.29.	Banyaknya Lapangan Olahraga Menurut Desa Tahun 2019	83
Tabel 4.30.	Jumlah Bantuan Program Keluarga Harapan (PKH) Tahap I Menurut Desa Tahun 2019	84
Tabel 4.31.	Banyaknya Lapangan Olahraga Menurut Desa Tahun 2019	86
Tabel 4.32.	Jumlah Bantuan Program Keluarga Harapan (PKH) Tahap I Menurut Desa Tahun 2019	88
Tabel 4.33.	Jumlah Bantuan Program Keluarga Harapan (PKH) Tahap IV Menurut Desa Tahun 2019	90

	Halaman	
Tabel 4.34.	Banyaknya Rumah Tangga Sasaran Hasil Pendataan PSE 2005, PPLS 2008, dan PPLS 2011	92
Tabel 4.35.	Jumlah Penerima Program BPNT, 2018 - 2019	93
Tabel 4.36.	Banyaknya Keluarga Menurut Desa dan Jenis Pengguna Listrik Di Kecamatan Rowosari, 2019	94
Tabel 4.37.	Banyaknya Penderita Gizi Buruk Menurut Desa Di Kecamatan Rowosari, 2017 dan 2018	95
Tabel 4.38.	Banyaknya Kejadian Bencana Alam Menurut Desa dan Jenis Bencana Alam di Kecamatan Rowosari, 2018	96
Tabel 4.39.	Banyaknya Korban Jiwa Akibat Bencana Alam Menurut Desa dan Jenis Bencana Alam Di Kecamatan Rowosari, 2018	99
Tabel 4.40.	Keberadaan Fasilitas/Upaya Antisipasi/Mitigasi Bencana Alam Menurut Desa Di Kecamatan Rowosari, 2019	102
Tabel 4.41.	Jumlah Menara dan Operator Layanan Komunikasi Telepon Seluler Serta Kondisi Sinyal Telepon Seluler Menurut Desa di Kecamatan Rowosari, 2019	104
Tabel 4.42.	Sarana Transportasi Antar Desa Menurut Desa Di Kecamatan Rowosari, 2019	105
Tabel 4.43.	Kondisi Jalan Darat Antar Desa Menurut Desa Di Kecamatan Rowosari, 2019	106
Tabel 4.44.	Keberadaan Kantor Pos/Pos Pembantu/Rumah Pos dan Perusahaan/Agen Jasa Expedisi Swasta Menurut Desa Di Kecamatan Rowosari, 2019	107
Tabel 4.45.	Banyaknya Desa Menurut Keberadaan Penerangan Jalan Utama Desa Di Kecamatan Rowosari, 2014, 2018 dan 2019	108
Tabel 4.46.	Banyaknya Desa Menurut Jenis Bahan Bakar untuk Memasak Yang Digunakan Oleh Sebagian Besar Keluarga Di Kecamatan Rowosari, 2014, 2018 dan 2019	109
Tabel 4.47.	Banyaknya Desa Menurut Sumber Air Minum Sebagian Besar Keluarga Di Kecamatan Rowosari 2014, 2018 dan 2019	110

	Halaman	
Tabel 4.48.	Banyaknya Desa Menurut Penggunaan Fasilitas Buang Air Besar Sebagian Besar Keluarga Di Kecamatan Rowosari, 2014, 2018 dan 2019	111
Tabel 4.49.	Banyaknya Desa Yang Memiliki Kelompok Kegiatan Olahraga Menurut Jenis Olahraga dan Ketersediaan Fasilitas/Lapangan Olahraga di Kecamatan Rowosari, 2019	112
BAB V. PERTANIAN		
Tabel 5.1.	Realisasi Panen dan Produksi Padi Sawah Tahun 2019	116
Tabel 5.2.	Realisasi Panen dan Produksi Padi Gogo Tahun 2019	117
Tabel 5.3.	Realisasi Panen dan Produksi Padi Sawah dan Padi Gogo Tahun 2019	118
Tabel 5.4.	Realisasi Panen dan Produksi Jagung Tahun 2019	119
Tabel 5.5.	Realisasi Panen dan Produksi Kedelai Tahun 2019	120
Tabel 5.6.	Jumlah Rumah Tangga Usaha Tanaman Padi dan Palawija Menurut Jenis Tanaman, ST2013	121
Tabel 5.7.	Luas Panen dan Produksi Tanaman Hortikultura Semusin Komoditas Tahun 2019	122
Tabel 5.8.	Produksi Tanaman Hortikultura Tahunan Menurut Komoditas Tahun 2019	123
Tabel 5.9.	Luas Areal dan Produksi Tanaman Perkebunan Menurut Komoditas Tahun 2019	124
Tabel 5.10.	Produksi dan Nilai Produksi Perikanan Budidaya Menurut Komoditas Tahun 2019	125
Tabel 5.11.	Produksi dan Nilai Produksi Ikan Hasil Perikanan Tangkap Yang Dijual di TPI Tahun 2019	126
Tabel 5.12.	Banyaknya Unggas Menurut Desa Tahun 2019	133
Tabel 5.13	Banyaknya Ternak Menurut Desa dan Jenis Ternak di Kecamatan Rowosri, 2019	135

		Halaman
Tabel 5.14	Banyaknya Embung Desa Menurut Desa di Kecamatan Rowosari, 2018 dan 2019	137
BAB VI. KEUANGAN		
Tabel 6.1.	Banyaknya Bank Menurut Desa Tahun 2019	141
Tabel 6.2.	Banyaknya Lembaga Keuangan Bukan Bank Menurut Desa Tahun 2019	142
Tabel 6.3.	Banyaknya Pasar Menurut Desa Tahun 2019	143
Tabel 6.4.	Jumlah Dana Desa Yang Bersumber Dari APBN Dirinci Per Desa Tahun Anggaran 2019 Desa Tahun 2019	144
Tabel 6.5.	Banyaknya Sarana dan Prasarana Ekonomi Menurut Desa dan Jenisnya di Kecamatan Rowosari, 2019	145
Tabel 6.6.	Banyaknya Sarana Lembaga Keuangan Yang Beroperasi Menurut Desa dan Jenisnya di Kecamatan Rowosari, 2019	148
Tabel 6.7.	Banyaknya Koperasi Yang Masih Aktif Menurut Desa dan Jenisnya Koperasi di Kecamatan Rowosari, 2019	149

DAFTAR GRAFIK

		Halaman
Grafik 1.	Perbandingan Luas Wilayah Kecamatan Rowosari Menurut Jenis Penggunaan Tahun 2019	15
Grafik 2.	Banyaknya Perangkat Desa Tahun 2019	26
Grafik 3.	Penduduk Kecamatan Rowosari Menurut Kelompok Umur dan Jenis Kelamin Tahun 2019	45
Grafik 4.	Perbandingan Jumlah Murid di Kecamatan Rowosari Tahun 2019	113
Grafik 5.	Jumlah Ternak Menurut Jenisnya Tahun 2019	138
Grafik 6.	Jumlah Dana Desa Menurut Desa Tahun 2019 (Ribu Rupiah)	150

DAFTAR ISI

	Halaman
Bab I Geografis	1
Bab II Pemerintahan	16
Bab III Kependudukan	27
Bab IV Sosial	46
Bab V Pertanian	114
Bab VI Keuangan	139

DAFTAR TABEL

	Halaman
BAB I. GEOGRAFIS	
Tabel 1.1.	Letak Geografis Wilayah Kecamatan Rowosari 3
Tabel 1.2.	Luas Wilayah Menurut Desa Tahun 2019 4
Tabel 1.3.	Jarak Kantor Desa ke Ibu Kota Kecamatan Rowosari Tahun 2019 5
Tabel 1.4.	Luas Wilayah Kecamatan Rowosari Menurut Jenis Penggunaan Tahun 2019 6
Tabel 1.5.	Luas Lahan Sawah Menurut Desa dan Jenis Pengairannya (Hektar) Tahun 2019 7
Tabel 1.6.	Luas Lahan Bukan Sawah Menurut Desa dan Jenisnya (Hektar) Tahun 2019 9
Tabel 1.7.	Luas Lahan Bukan Pertanian Menurut Desa dan Jenisnya (Hektar) Tahun 2019 12
Tabel 1.8.	Banyaknya Hari Hujan Menurut Bulan Tahun 2017 - 2019 13
Tabel 1.9.	Banyaknya Curah Hujan Menurut Bulan Tahun 2017 - 2019 14
BAB II. PEMERINTAHAN	
Tabel 2.1.	Banyaknya Dusun/Dukuh, Rukun Warga (RW), dan Rukun Tetangga (RT) Menurut Desa Tahun 2019 18
Tabel 2.2.	Banyaknya Balai Desa dan Kantor Desa Tahun 2019 19
Tabel 2.3.	Banyaknya Perangkat Desa Menurut Desa Tahun 2019 20
Tabel 2.4.	Banyaknya Surat Pemberitahuan Pajak Terutang (SPPT) Menurut Desa Tahun 2017 - 2019 24
Tabel 2.5.	Pemasukan Pajak Bumi dan Bangunan (PBB) Menurut Desa Tahun 2017 - 2019 25
BAB III. KEPENDUDUKAN	
Tabel 3.1.	Jumlah Penduduk Menurut Jenis Kelamin Tahun 2009- 29

	Halaman
	2019
Tabel 3.2.	Jumlah Penduduk Menurut Jenis Kelamin dan Sex Rasio Dirinci Per Desa Tahun 2019 30
Tabel 3.3.	Jumlah Penduduk dan Kepala Keluarga Menurut Desa Tahun 2019 31
Tabel 3.4.	Luas Wilayah, Jumlah Penduduk, dan Kepadatan Penduduk Menurut Desa Tahun 2019 32
Tabel 3.5.	Laju Pertumbuhan Penduduk Menurut Desa Tahun 2018 - 2019 33
Tabel 3.6.	Jumlah Penduduk Menurut Kelompok Umur dan Jenis Kelamin Tahun 2017 34
Tabel 3.7.	Jumlah Penduduk Menurut Kelompok Umur dan Jenis Kelamin Tahun 2018 35
Tabel 3.8.	Jumlah Penduduk Menurut Kelompok Umur dan Jenis Kelamin Tahun 2019 36
Tabel 3.9.	Banyaknya Akseptor KB Aktif Menurut Desa dan Jenis Kontrasepsi Tahun 2019 37
Tabel 3.10.	Banyaknya Pemeluk Agama Menurut Desa Tahun 2019 40
Tabel 3.11.	Banyaknya Tempat Ibadah Menurut Desa Tahun 2019 42
Tabel 3.12.	Banyaknya Calon Jamaah Haji Menurut Desa Tahun 2017 - 2019 43
Tabel 3.13.	Banyaknya Nikah, Talak, Cerai, dan Rujuk Menurut Desa Tahun 2019 44
BAB IV. SOSIAL	
Tabel 4.1.	Rasio Murid – Sekolah dan Rasio Murid - Guru Taman Kanak-Kanak (TK) Menurut Desa Tahun 2019 48
Tabel 4.2.	Rasio Murid – Sekolah dan Rasio Murid - Guru Sekolah Dasar Negeri (SDN) Menurut Desa Tahun 2019 49
Tabel 4.3.	Rasio Murid – Sekolah dan Rasio Murid - Guru Sekolah Dasar (SD) Swasta Menurut Desa Tahun 2019 50
Tabel 4.4.	Rasio Murid – Sekolah dan Rasio Murid - Guru Madrasah Ibtidaiyah (MI) Menurut Desa Tahun 2019 51

		Halaman
Tabel 4.5.	Rasio Murid – Sekolah dan Rasio Murid - Guru Sekolah Menengah Pertama Negeri Menurut Desa Tahun 2019	52
Tabel 4.6.	Rasio Murid – Sekolah dan Rasio Murid - Guru Sekolah Menengah Pertama Swasta Menurut Desa Tahun 2019	53
Tabel 4.7.	Rasio Murid – Sekolah dan Rasio Murid - Guru Madrasah Tsanawiyah (MTS) Menurut Desa Tahun 2019	54
Tabel 4.8.	Rasio Murid – Sekolah dan Rasio Murid - Guru Sekolah Menengah Atas Negeri(SMAN) Menurut Desa Tahun 2019	55
Tabel 4.9.	Rasio Murid – Sekolah dan Rasio Murid - Guru Sekolah Menengah Atas (SMA) Swasta Menurut Desa Tahun 2019	56
Tabel 4.10.	Rasio Murid – Sekolah dan Rasio Murid - Guru Sekolah Menengah Kejuruan Negeri (SMKN) Menurut Desa Tahun 2019	57
Tabel 4.11.	Rasio Murid – Sekolah dan Rasio Murid - Guru Sekolah Menengah Kejuruan (SMK) Swasta Menurut Desa Tahun 2019	58
Tabel 4.12.	Rasio Murid – Sekolah dan Rasio Murid - Guru Madrasah Aliyah (MA) Menurut Desa Tahun 2019	59
Tabel 4.13.	Banyaknya Sekolah Dasar (SD) Menurut Desa Di Kecamatan Rowosari, 2019	60
Tabel 4.14.	Banyaknya Madrasah Ibtidaiyah (MI) Menurut Desa Di Kecamatan Rowosari, 2019	61
Tabel 4.15.	Banyaknya Sekolah Menengah Pertama (SMP) Menurut Desa Di Kecamatan Rowosari, 2019	62
Tabel 4.16.	Banyaknya Sekolah Madrasah Tsanawiyah (MTs) Menurut Desa Di Kecamatan Rowosari, 2019	63
Tabel 4.17.	Banyaknya Sekolah Menengah Atas (SMA) Menurut Desa Di Kecamatan Rowosari, 2019	64
Tabel 4.18.	Banyaknya Sekolah Madrasah Aliyah (MA) Menurut Desa Di Kecamatan Rowosari, 2019	65
Tabel 4.19.	Banyaknya Sekolah Menengah Kejuruan (SMK)	66

	Menurut Desa Di Kecamatan Rowosari, 2019	
Tabel 4.20.	Banyaknya Akademi/Perguruan Tinggi Menurut Desa Di Kecamatan Rowosari, 2019	67
Tabel 4.21.	Kemudahan Untuk Mencapai Sarana Pendidikan Terdekat Bagi Desa Yang Tidak Ada Sarana Pendidikan Menurut Desa dan Jenjang Pendidikan Di Kecamatan Rowosari, 2019	68
Tabel 4.22.	Banyaknya Tenaga Kesehatan Menurut Desa Tahun 2019	70
Tabel 4.23.	Banyaknya Fasilitas Kesehatan Menurut Desa Tahun 2019	71
Tabel 4.24.	Banyaknya Sarana Kesehatan Menurut Desa dan Jenis Sarana Kesehatan Di Kecamatan Rowosari, 2019	74
Tabel 4.25.	Kemudahan Mencapai Sarana Kesehatan Terdekat Bagi Desa Yang Tidak Ada Sarana Kesehatan Menurut Desa dan Jenis Sarana Kesehatan di Kecamatan Rowosari, 2019	76
Tabel 4.26.	Banyaknya Keluarga Menurut Desa dan Jenis Tahapan Tahun 2019	78
Tabel 4.27.	Banyaknya Penderita Cacat Menurut Desa dan Jenis Cacat Tahun 2019	79
Tabel 4.28.	Banyaknya Penyandang Sosial Menurut Desa dan Jenis Penyandang Sosial Tahun 2019	81
Tabel 4.29.	Banyaknya Lapangan Olahraga Menurut Desa Tahun 2019	83
Tabel 4.30.	Jumlah Bantuan Program Keluarga Harapan (PKH) Tahap I Menurut Desa Tahun 2019	84
Tabel 4.31.	Banyaknya Lapangan Olahraga Menurut Desa Tahun 2019	86
Tabel 4.32.	Jumlah Bantuan Program Keluarga Harapan (PKH) Tahap I Menurut Desa Tahun 2019	88
Tabel 4.33.	Jumlah Bantuan Program Keluarga Harapan (PKH) Tahap IV Menurut Desa Tahun 2019	90

		Halaman
Tabel 4.34.	Banyaknya Rumah Tangga Sasaran Hasil Pendataan	92
Tabel 4.35.	Jumlah Penerima Program Raskin Tahun 2017 - 2019	93
Tabel 4.36.	Banyaknya Keluarga Menurut Desa dan Jenis Pengguna Listrik Di Kecamatan Rowosari, 2019	94
Tabel 4.37.	Banyaknya Penderita Gizi Buruk Menurut Desa Di Kecamatan Rowosari, 2017 dan 2018	95
Tabel 4.38.	Banyaknya Kejadian Bencana Alam Menurut Desa dan Jenis Bencana Alam di Kecamatan Rowosari, 2018	96
Tabel 4.39.	Banyaknya Korban Jiwa Akibat Bencana Alam Menurut Desa dan Jenis Bencana Alam Di Kecamatan Rowosari, 2018	99
Tabel 4.40.	Keberadaan Fasilitas/Upaya Antisipasi/Mitigasi Bencana Alam Menurut Desa Di Kecamatan Rowosari, 2019	102
Tabel 4.41.	Jumlah Menara dan Operator Layanan Komunikasi Telepon Seluler Serta Kondisi Sinyal Telepon Seluler Menurut Desa di Kecamatan Rowosari, 2019	104
Tabel 4.42.	Sarana Transportasi Antar Desa Menurut Desa Di Kecamatan Rowosari, 2019	105
Tabel 4.43.	Kondisi Jalan Darat Antar Desa Menurut Desa Di Kecamatan Rowosari, 2019	106
Tabel 4.44.	Keberadaan Kantor Pos/Pos Pembantu/Rumah Pos dan Perusahaan/Agen Jasa Expedisi Swasta Menurut Desa Di Kecamatan Rowosari, 2019	107
Tabel 4.45.	Banyaknya Desa Menurut Keberadaan Penerangan Jalan Utama Desa Di Kecamatan Rowosari, 2014, 2018 dan 2019	109
Tabel 4.46.	Banyaknya Desa Menurut Jenis Bahan Bakar untuk Memasak Yang Digunakan Oleh Sebagian Besar Keluarga Di Kecamatan Rowosari, 2014, 2018 dan 2019	110
Tabel 4.47.	Banyaknya Desa Menurut Sumber Air Minum Sebagian Besar Keluarga Di Kecamatan Rowosari 2014, 2018 dan 2019	111

	Halaman	
Tabel 4.48.	Banyaknya Desa Menurut Penggunaan Fasilitas Buang Air Besar Sebagian Besar Keluarga Di Kecamatan Rowosari, 2014, 2018 dan 2019	112
Tabel 4.49.	Banyaknya Desa Yang Memiliki Kelompok Kegiatan Olahraga Menurut Jenis Olahraga dan Ketersediaan Fasilitas/Lapangan Olahraga di Kecamatan Rowosari, 2019	113
BAB V. PERTANIAN		
Tabel 5.1.	Realisasi Panen dan Produksi Padi Sawah Tahun 2019	116
Tabel 5.2.	Realisasi Panen dan Produksi Padi Gogo Tahun 2019	117
Tabel 5.3.	Realisasi Panen dan Produksi Padi Sawah dan Padi Gogo Tahun 2019	118
Tabel 5.4.	Realisasi Panen dan Produksi Jagung Tahun 2019	119
Tabel 5.5.	Realisasi Panen dan Produksi Kedelai Tahun 2019	120
Tabel 5.6.	Jumlah Rumah Tangga Usaha Tanaman Padi dan Palawija Menurut Jenis Tanaman, ST2013	121
Tabel 5.7.	Luas Panen dan Produksi Tanaman Hortikultura Semusim Komoditas Tahun 2019	122
Tabel 5.8.	Produksi Tanaman Hortikultura Tahunan Menurut Komoditas Tahun 2019	123
Tabel 5.9.	Luas Areal dan Produksi Tanaman Perkebunan Menurut Komoditas Tahun 2019	124
Tabel 5.10.	Produksi dan Nilai Produksi Perikanan Budidaya Menurut Komoditas Tahun 2019	125
Tabel 5.11.	Produksi dan Nilai Produksi Ikan Hasil Perikanan Tangkap Yang Dijual di TPI Tahun 2019	126
Tabel 5.12.	Banyaknya Unggas Menurut Desa Tahun 2019	133
Tabel 5.13	Banyaknya Ternak Menurut Desa dan Jenis Ternak	135
Tabel 5.14	Banyaknya Embung Desa Menurut Desa di Kecamatan Rowosari, 2018 dan 2019	137

BAB VI. KEUANGAN

Tabel 6.1.	Banyaknya Bank Menurut Desa Tahun 2019	141
Tabel 6.2.	Banyaknya Lembaga Keuangan Bukan Bank Menurut Desa Tahun 2019	142
Tabel 6.3.	Banyaknya Pasar Menurut Desa Tahun 2019	143
Tabel 6.4.	Jumlah Dana Desa Yang Bersumber Dari APBN Dirinci Per Desa Tahun Anggaran 2019 Desa Tahun 2019	144
Tabel 6.5.	Banyaknya Sarana dan Prasarana Ekonomi Menurut Desa dan Jenisnya di Kecamatan Rowosari, 2019	145
Tabel 6.6.	Banyaknya Sarana Lembaga Keuangan Yang Beroperasi Menurut Desa dan Jenisnya di Kecamatan Rowosari, 2019	148
Tabel 6.7.	Banyaknya Koperasi Yang Masih Aktif Menurut Desa dan Jenisnya Koperasi di Kecamatan Rowosari, 2019	149

DAFTAR GRAFIK

		Halaman
Grafik 1.	Perbandingan Luas Wilayah Kecamatan Rowosari Menurut Jenis Penggunaan Tahun 2019	15
Grafik 2.	Banyaknya Perangkat Desa Tahun 2019	26
Grafik 3.	Penduduk Kecamatan Rowosari Menurut Kelompok Umur dan Jenis Kelamin Tahun 2019	45
Grafik 4.	Perbandingan Jumlah Murid di Kecamatan Rowosari Tahun 2019	108
Grafik 5.	Jumlah Ternak Menurut Jenisnya Tahun 2019	138
Grafik 6.	Jumlah Dana Desa Menurut Desa Tahun 2019 (Ribu Rupiah)	150

1. GEOGRAFIS



Lahan sawah 20,30 Km²



Lahan bukan pertanian
10,32 Km²



Lahan pertanian bukan sawah
2,02 Km²

Luas Wilayah Kec. Rowosari 32,64 Km²

Rata - rata curah
hujan dan hari hujan
di Kecamatan
Rowosari tahun 2018



Curah hujan
mencapai 117
mm



Hari hujan
Sebanyak 7 hari

BAB I. GEOGRAFIS

Kecamatan Rowosari merupakan satu dari 20 kecamatan di Kabupaten Kendal Propinsi Jawa Tengah, dengan wilayah sebelah Utara berbatasan dengan Laut Jawa, sebelah Selatan berbatasan dengan Kecamatan Weleri, sebelah Barat berbatasan dengan Kabupaten Batang dan sebelah Timur berbatasan dengan Kecamatan Kangkung dengan ketinggian tanah antara 6 sampai dengan 13 meter di atas permukaan laut.

Luas wilayah Kecamatan Rowosari mencapai 32,64 Km² dengan sebagian besar wilayahnya digunakan sebagai lahan pertanian sawah yang berupa lahan sawah irigasi dan lahan sawah non irigasi yaitu mencapai 20,30 Km² (62,19%), selebihnya untuk lahan bukan pertanian sebesar 10,32 Km² (31,61%) dan lahan pertanian bukan sawah sebesar 2,02 Km² (6,20%).

Apabila dilihat menurut luas wilayah desa, desa terluas di Kecamatan Rowosari adalah Desa SendangSikucing dengan luas wilayah sebesar 8,34 Km² (25,55 persen dari luas wilayah Kec. Rowosari), sementara desa dengan luas terkecil adalah Desa Tanjunganom dengan luas hanya sebesar 0,68 Km² (2,08 persen dari luas wilayah Kecamatan Rowosari). Menurut jarak kantor desa ke ibu kota Kecamatan Rowosari, Desa Wonotenggang merupakan desa terjauh dengan jarak mencapai 4,60 Km sedangkan desa terdekat adalah Desa Rowosari yang merupakan desa tempat ibukota Kecamatan Rowosari.

Rata-rata curah hujan di wilayah Kecamatan Rowosari tahun 2019 sekitar 117 mm dengan rata-rata hari hujan sebanyak 7 hari.

Tabel 1.1. Letak Geografis Wilayah Kecamatan Rowosari

Letak dan Luas		Uraian
(1)		(2)
1. Letak		6° 53' 33" LS - 6° 57' 31" LS 110° 01' 40" BT - 110° 05' 51" BT
2. Luas		32,64 Km ²
3. Letak Di Atas Permukaan Laut		6 - 13 meter dpl
4. Batas Wilayah		
Sebelah Utara	:	Laut Jawa
Sebelah Selatan	:	Kecamatan Weleri
Sebelah Timur	:	Kecamatan Kangkung
Sebelah Barat	:	Kabupaten Batang

Sumber data: Kecamatan Rowosari

Tabel 1.2. Luas Wilayah Menurut Desa di Kecamatan Rowosari, 2019

Desa/Kelurahan	Luas Wilayah (Km²)	Persentase (%)
(1)	(2)	(3)
01. Tambaksari	1,38	4,23
02. Tanjungsari	1,05	3,22
03. Parakan	0,93	2,85
04. Wonotenggang	1,14	3,49
05. Randusari	1,19	3,65
06. Karang Sari	1,38	4,23
07. Tanjunganom	0,68	2,08
08. Sendangdawuhan	1,20	3,68
09. Pojoksari	0,99	3,03
10. Kebonsari	1,47	4,50
11. Bulak	2,53	7,75
12. Gebanganom	1,24	3,80
13. Rowosari	1,73	5,30
14. Jatipurwo	2,65	8,12
15. Gempolsewu	4,74	14,52
16. SendangSikucing	8,34	25,55
Jumlah	32,64	100,00

Sumber data: Kecamatan Rowosari

Tabel 1.3. Jarak Kantor Desa ke Ibu Kota Kecamatan Rowosari, 2019

Desa/Kelurahan	Jarak (Km)
(1)	(2)
01. Tambaksari	2,20
02. Tanjungsari	2,20
03. Parakan	3,30
04. Wonotenggang	6,40
05. Randusari	4,60
06. Karang Sari	3,90
07. Tanjunganom	2,30
08. Sendangdawuhan	3,00
09. Pojoksari	4,70
10. Kebonsari	4,40
11. Bulak	3,10
12. Gebanganom	0,65
13. Rowosari	0,00
14. Jatipurwo	1,60
15. Gempolsewu	1,10
16. SendangSikucing	3,50

Sumber data: Kecamatan Rowosari

Tabel 1.4. Luas Wilayah Kecamatan Rowosari Menurut Jenis Penggunaan, 2019

Jenis Penggunaan	Luas (Km ²)	Persentase (%)
(1)	(2)	(3)
1. Lahan Sawah	20,30	62,19
2. Lahan Bukan Sawah	2,02	6,20
3. Lahan Bukan Pertanian	10,32	31,61
Jumlah	32,64	100,00

Sumber data: Kecamatan Rowosari

Tabel 1.5. Luas Lahan Sawah Menurut Desa dan Jenis Pengairannya (Hektar) di Kecamatan Rowosari, 2019

Desa/Kelurahan	Lahan Sawah Irigasi				
	Irigasi Teknis	Irigasi Setengah Teknis	Irigasi Sederhana	Irigasi Desa	
(1)	(2)	(3)	(4)	(5)	
01. Tambaksari	53,00	0,00	0,00	0,00	
02. Tanjungsari	72,00	0,00	0,00	0,00	
03. Parakan	61,00	0,00	0,00	0,00	
04. Wonotenggang	79,00	0,00	0,00	0,00	
05. Randusari	85,00	0,00	0,00	0,00	
06. Karangsari	90,00	0,00	0,00	0,00	
07. Tanjunganom	36,00	0,00	0,00	0,00	
08. Sendangdawuhan	70,00	0,00	0,00	0,00	
09. Pojoksari	64,00	0,00	0,00	0,00	
10. Kebonsari	107,00	0,00	0,00	0,00	
11. Bulak	193,00	0,00	0,00	0,00	
12. Gebanganom	99,00	0,00	0,00	0,00	
13. Rowosari	108,00	0,00	0,00	0,00	
14. Jatipurwo	124,00	0,00	0,00	0,00	
15. Gempolsek	88,00	0,00	0,00	0,00	
16. SendangSikucing	701,00	0,00	0,00	0,00	
Jumlah	2019	2.030,00	0,00	0,00	0,00
	2018	2.030,00	0,00	0,00	0,00
	2017	2.030,00	0,00	0,00	0,00

Sumber data: Kecamatan Rowosari

Tabel 1.5. Lanjutan

(Ha)

Desa/Kelurahan	Lahan Sawah Non Irigasi			
	Tadah Hujan	Rawa Pasang Surut	Rawa Lebak	
(1)	(6)	(7)	(8)	
01. Tambaksari	0,00	0,00	0,00	
02. Tanjungsari	0,00	0,00	0,00	
03. Parakan	0,00	0,00	0,00	
04. Wonotenggang	0,00	0,00	0,00	
05. Randusari	0,00	0,00	0,00	
06. Karangsari	0,00	0,00	0,00	
07. Tanjunganom	0,00	0,00	0,00	
08. Sendangdawuhan	0,00	0,00	0,00	
09. Pojoksari	0,00	0,00	0,00	
10. Kebonsari	0,00	0,00	0,00	
11. Bulak	0,00	0,00	0,00	
12. Gebanganom	0,00	0,00	0,00	
13. Rowosari	0,00	0,00	0,00	
14. Jatipurwo	0,00	0,00	0,00	
15. Gempolsek	0,00	0,00	0,00	
16. SendangSikucing	0,00	0,00	0,00	
Jumlah	2019	0,00	0,00	0,00
	2018	0,00	0,00	0,00
	2017	0,00	0,00	0,00

Sumber data: Kecamatan Rowosari

Tabel 1.6. Luas Lahan Bukan Sawah Menurut Desa dan Jenisnya (Hektar) di Kecamatan Rowosari, 2019

Desa/Kelurahan	Lahan Pertanian Bukan Sawah			
	Tegal/Kebun	Ladang/Huma	Perkebunan	
(1)	(2)	(3)	(4)	
01. Tambaksari	5,55	0,00	0,00	
02. Tanjungsari	0,00	0,00	0,00	
03. Parakan	0,00	0,00	0,00	
04. Wonotenggang	0,00	0,00	0,00	
05. Randusari	0,00	0,00	0,00	
06. Karang Sari	0,00	0,00	0,00	
07. Tanjunganom	0,00	0,00	0,00	
08. Sendangdawuhan	0,00	0,00	0,00	
09. Pojoksari	0,00	0,00	0,00	
10. Kebonsari	0,00	0,00	0,00	
11. Bulak	0,00	0,00	0,00	
12. Gebanganom	0,00	0,00	0,00	
13. Rowosari	10,29	0,00	0,00	
14. Jatipurwo	38,26	0,00	0,00	
15. Gempolsewu	40,90	0,00	0,00	
16. SendangSikucing	7,00	0,00	0,00	
Jumlah	2019	102,00	0,00	0,00
	2018	102,00	0,00	0,00
	2017	102,00	0,00	0,00

Sumber data: Kecamatan Rowosari

Tabel 1.6. Lanjutan

(Ha)

Desa/Kelurahan	Lahan Pertanian Bukan Sawah		
	Hutan Rakyat	Padang Pengembalaan	Hutan Negara
(1)	(5)	(6)	(7)
01. Tambaksari	0,00	0,00	0,00
02. Tanjungsari	0,00	0,00	0,00
03. Parakan	0,00	0,00	0,00
04. Wonotenggang	0,00	0,00	0,00
05. Randusari	0,00	0,00	0,00
06. Karang Sari	0,00	0,00	0,00
07. Tanjunganom	0,00	0,00	0,00
08. Sendangdawuhan	0,00	0,00	0,00
09. Pojoksari	0,00	0,00	0,00
10. Kebonsari	0,00	0,00	0,00
11. Bulak	0,00	0,00	0,00
12. Gebanganom	0,00	0,00	0,00
13. Rowosari	0,00	0,00	0,00
14. Jatipurwo	0,00	0,00	0,00
15. Gempolsewu	0,00	0,00	0,00
16. SendangSikucing	0,00	0,00	0,00
Jumlah	2019	0,00	0,00
	2018	0,00	0,00
	2017	0,00	0,00

Sumber data: Kecamatan Rowosari

Tabel 1.6. Lanjutan

(Ha)

Desa/Kelurahan	Lahan Pertanian Bukan Sawah			
	Sementara Tidak Diusahakan	Kolam/ Tebat/ Empang	Lainnya	
(1)	(8)	(9)	(10)	
01. Tambaksari	0,00	7,30	0,00	
02. Tanjungsari	0,00	0,00	0,00	
03. Parakan	0,00	0,00	0,00	
04. Wonotenggang	0,00	0,00	0,00	
05. Randusari	0,00	0,00	0,00	
06. Karang Sari	0,00	0,00	0,00	
07. Tanjunganom	0,00	0,00	0,00	
08. Sendangdawuhan	0,00	0,00	0,00	
09. Pojoksari	0,00	0,00	0,00	
10. Kebonsari	0,00	0,00	0,00	
11. Bulak	0,00	0,00	0,00	
12. Gebanganom	0,00	0,00	0,00	
13. Rowosari	0,00	0,00	0,00	
14. Jatipurwo	0,00	0,00	0,00	
15. Gempolsewu	0,00	70,80	0,00	
16. SendangSikucing	0,00	22,28	0,00	
Jumlah	2019	0,00	100,38	0,00
	2018	0,00	100,38	0,00
	2017	0,00	100,38	0,00

Sumber data: Kecamatan Rowosari

Tabel 1.7. Luas Lahan Bukan Pertanian Menurut Desa dan Jenisnya (Hektar) di Kecamatan Rowosari, 2019

Desa/Kelurahan	Lahan Bukan Pertanian			
	Rumah, Bangunan	Rawa-Rawa	Lainnya	
(1)	(2)	(3)	(4)	
01. Tambaksari	31,00	0,00	41,15	
02. Tanjungsari	31,09	0,00	1,91	
03. Parakan	25,14	0,00	6,86	
04. Wonotenggang	20,85	0,00	14,15	
05. Randusari	26,39	0,00	7,61	
06. Karangsari	31,23	0,00	16,77	
07. Tanjunganom	21,99	0,00	10,01	
08. Sendangdawuhan	37,49	0,00	12,51	
09. Pojoksari	19,15	0,00	15,85	
10. Kebonsari	26,78	0,00	13,22	
11. Bulak	33,90	0,00	26,10	
12. Gebanganom	22,47	0,00	2,53	
13. Rowosari	43,35	0,00	11,36	
14. Jatipurwo	71,12	0,00	31,62	
15. Gempolsek	41,23	0,00	233,07	
16. SendangSikucing	28,91	0,00	74,81	
Jumlah	2019	512,09	0,00	519,53
	2018	512,09	0,00	519,53
	2017	512,09	0,00	519,53

Sumber data: Kecamatan Rowosari

Tabel 1.8. Banyaknya Hari Hujan Menurut Bulan di Kecamatan Rowosari, 2017 - 2019

(Hari)

Bulan	2017	2018	2019
(1)	(2)	(3)	(4)
01. Januari	18	21	19
02. Pebruari	20	20	13
03. Maret	11	12	15
04. April	11	9	10
05. Mei	7	5	8
06. Juni	7	3	0
07. Juli	5	0	4
08. Agustus	0	0	0
09. September	2	0	1
10. Oktober	8	3	0
11. November	15	10	2
12. Desember	15	15	7
Kecamatan Rowosari	10	8	7

Sumber data: Pengairan Ranting Kecamatan Gemuh

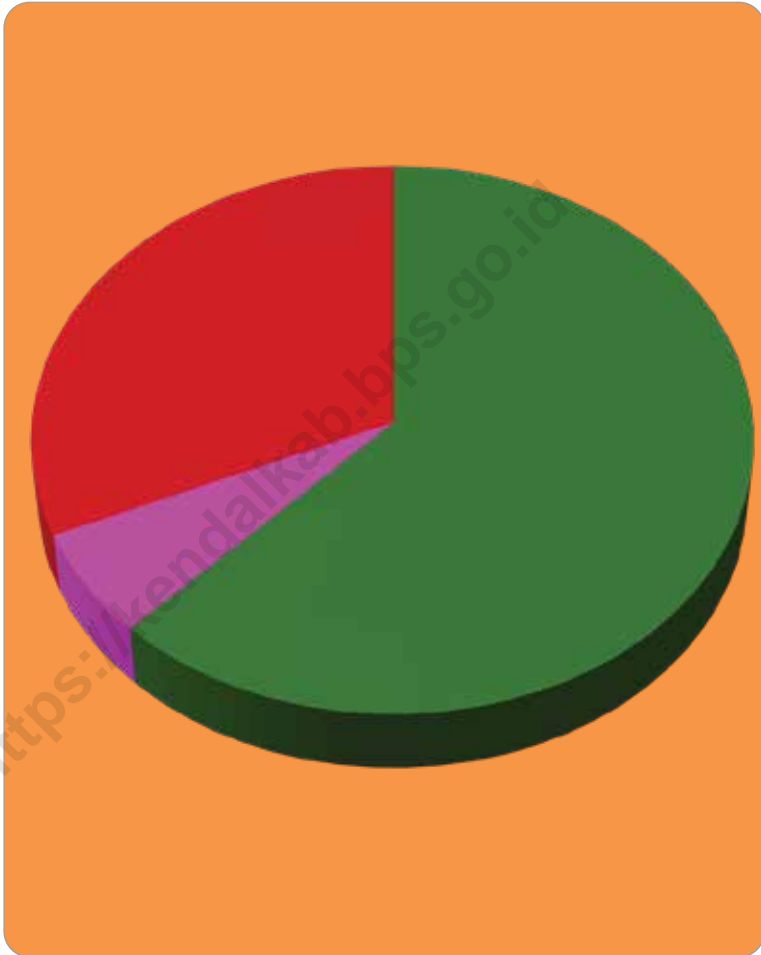
Tabel 1.9. Banyaknya Curah Hujan Menurut Bulan di Kecamatan Rowosari, 2017 - 2019

(mm)

Bulan	2017	2018	2019
(1)	(2)	(3)	(4)
01. Januari	333	244	414
02. Pebruari	404	472	228
03. Maret	98	213	240
04. April	55	230	166
05. Mei	139	70	161
06. Juni	136	20	0
07. Juli	103	0	37
08. Agustus	0	0	0
09. September	45	0	4
10. Oktober	111	22	0
11. November	161	115	15
12. Desember	350	251	144
Kecamatan Rowosari	161	136	117


Sumber data: Pengairan Ranting Kecamatan Gemuh

Grafik 1. Perbandingan Luas Wilayah Kecamatan Rowosari Menurut Jenis Penggunaan, 2019



2. PEMERINTAHAN

**Kecamatan Rowosari
terdiri dari**



Desa = 16

Dusun/Dukuh = 72

RW = 84

RT = 349

Perangkat desa
148 orang

BAB II. PEMERINTAHAN

Secara administrasi, Kecamatan Rowosari terbagi menjadi 16 desa dengan jumlah dusun/dukuh sebanyak 72 dusun. Jumlah Rukun Warga sebanyak 84 RW dan jumlah Rukun Tetangga sebanyak 349 RT.

Jumlah aparat pemerintah desa di wilayah Kecamatan Rowosari pada tahun 2019 tercatat mencapai 148 orang yang terdiri dari 16 kepala desa, 16 sekdes, 5 kaur Tata Usaha & umum, 16 kaur keuangan, 16 kaur pemerintahan, 5 Kaur Perencanaan, 11 Kaur Umum dan Perencanaan, 6 Kasi Kesejahteraan, 6 Kasi Pelayanan, 10 Kasi Kesejahteraan dan Pelayanan dan 41 kepala dusun .

Banyaknya Surat Pemberitahuan Pajak Terutang (SPPT) tahun 2019 sebanyak 23.485 lembar, mengalami kenaikan sebesar 82 lembar dibanding tahun 2018 yang berjumlah 23.403 lembar. Sementara itu, jumlah pendapatan Pajak Bumi dan Bangunan (PBB) tahun 2019 dari 16 desa sebanyak 721,14 juta rupiah, dengan total target penerimaan pajak sebesar 907,90 juta rupiah. Realisasi pajak tersebut meningkat dibandingkan tahun lalu yaitu sebesar 79,43 persen.

Desa dengan realisasi pajak mencapai 100 persen yaitu Desa Tanjungsari, Parakan, Wonotenggang, Randusari, Karang Sari, Tanjunganom, dan Jatipurwo. Sementara Desa Gempolsewu merupakan desa dengan realisasi pajak terendah yaitu hanya sebesar 30,82 persen.

Tabel 2.1. Banyaknya Dusun/Dukuh, Rukun Warga (RW), dan Rukun Tetangga (RT) Menurut Desa di Kecamatan Rowosari, 2017-2019

Desa/Kelurahan		Dusun/ Dukuh	Rukun Warga (RW)	Rukun Tetangga (RT)
(1)		(2)	(3)	(4)
01.	Tambaksari	3	6	25
02.	Tanjungsari	3	6	21
03.	Parakan	3	3	13
04.	Wonotenggang	2	3	12
05.	Randusari	4	3	11
06.	Karangsari	4	4	13
07.	Tanjunganom	2	2	9
08.	Sendangdawuhan	4	4	19
09.	Pojoksari	2	5	19
10.	Kebonsari	4	4	15
11.	Bulak	6	6	31
12.	Gebanganom	2	5	15
13.	Rowosari	6	6	26
14.	Jatipurwo	5	5	19
15.	Gempolsewu	17	17	85
16.	SendangSikucing	5	5	16
Jumlah				
	2019	72	84	349
	2018	72	84	349
	2017	72	84	349

Sumber data: Monografi Desa

Tabel 2.2. Banyaknya Balai Desa dan Kantor Desa di Kecamatan Rowosari 2019

Desa/Kelurahan		Balai Desa	Kantor Desa
(1)		(2)	(3)
01.	Tambaksari	1	1
02.	Tanjungsari	1	1
03.	Parakan	1	1
04.	Wonotenggang	1	1
05.	Randusari	1	1
06.	Karangsari	1	1
07.	Tanjunganom	1	1
08.	Sendangdawuhan	1	1
09.	Pojoksari	1	1
10.	Kebonsari	1	1
11.	Bulak	1	1
12.	Gebanganom	1	1
13.	Rowosari	1	1
14.	Jatipurwo	1	1
15.	Gempolsek	1	1
16.	SendangSikucing	1	1
Jumlah	2019	16	16
	2018	16	16
	2017	16	16

Sumber data: Monografi Desa

Tabel 2.3. Banyaknya Perangkat Desa Menurut Desa di Kecamatan Rowosari 2019

Desa/Kelurahan	Kepala Desa	Sekretaris Desa	Kaur Tata Usaha & Umum
(1)	(2)	(3)	(3)
01. Tambaksari	1	1	0
02. Tanjungsari	1	1	0
03. Parakan	1	1	0
04. Wonotenggang	1	1	0
05. Randusari	1	1	0
06. Karangsari	1	1	0
07. Tanjunganom	1	1	0
08. Sendangdawuhan	1	1	1
09. Pojoksari	1	1	0
10. Kebonsari	1	1	1
11. Bulak	1	1	1
12. Gebanganom	1	1	1
13. Rowosari	1	1	1
14. Jatipurwo	1	1	0
15. Gempolsek	1	1	0
16. SendangSikucing	1	1	0
Jumlah	2019	16	16
	2018	16	16

Sumber data: Monografi Desa

Tabel 2.3. Lanjutan

Desa/Kelurahan	Kaur	Kaur	Kaur	
	Keuangan	Pemerintahan	Perencanaan	
(1)	(5)	(6)	(6)	
01. Tambaksari	1	1	0	
02. Tanjungsari	1	1	0	
03. Parakan	1	1	0	
04. Wonotenggang	1	1	0	
05. Randusari	1	1	0	
06. Karangsari	1	1	0	
07. Tanjunganom	1	1	0	
08. Sendangdawuhan	1	1	1	
09. Pojoksari	1	1	0	
10. Kebonsari	1	1	1	
11. Bulak	1	1	1	
12. Gebanganom	1	1	1	
13. Rowosari	1	1	1	
14. Jatipurwo	1	1	0	
15. Gempolsewu	1	1	0	
16. SendangSikucing	1	1	0	
Jumlah	2019	16	16	5
	2018	16	16	5

Sumber data: Monografi Desa

Tabel 2.3. Lanjutan

Desa/Kelurahan		Kaur	Kasi	Kasi
		Umum & Perencanaan	Kesejahteraan	Pelayanan
(1)		(8)	(9)	(10)
01.	Tambaksari	1	1	1
02.	Tanjungsari	1	1	1
03.	Parakan	1	0	0
04.	Wonotenggang	1	0	0
05.	Randusari	1	0	0
06.	Karangsari	1	0	0
07.	Tanjunganom	1	0	0
08.	Sendangdawuhan	0	1	1
09.	Pojoksari	1	0	0
10.	Kebonsari	0	1	1
11.	Bulak	0	1	1
12.	Gebanganom	0	0	0
13.	Rowosari	0	0	0
14.	Jatipurwo	1	1	1
15.	Gempolsek	1	0	0
16.	SendangSikucing	1	0	0
Jumlah	2019	11	6	6
	2018	11	6	6

Sumber data: Monografi Desa

Tabel 2.3. Lanjutan

Desa/Kelurahan	Kasi Kesejahteraan dan Pelayanan	Kepala Dusun (Kamituwo)	Jumlah	
(1)	(11)	(12)	(13)	
01. Tambaksari	0	3	10	
02. Tanjungsari	0	2	9	
03. Parakan	1	2	8	
04. Wonotenggang	1	2	8	
05. Randusari	1	1	7	
06. Karangsari	1	4	10	
07. Tanjunganom	1	1	7	
08. Sendangdawuhan	0	2	10	
09. Pojoksari	1	2	8	
10. Kebonsari	0	2	10	
11. Bulak	0	6	14	
12. Gebanganom	1	2	9	
13. Rowosari	1	3	10	
14. Jatipurwo	0	3	10	
15. Gempolsewu	1	4	10	
16. SendangSikucing	1	2	8	
jumlah	2019	10	41	148
	2018	10	41	148

Sumber data: Monografi Desa

Tabel 2.4. Banyaknya Surat Pemberitahuan Pajak Terutang (SPPT) Menurut Desa di Kecamatan Rowosari, 2017 - 2019

Desa/Kelurahan	2017	2018	2019
(1)	(2)	(3)	(4)
01. Tambaksari	1.218	1.239	1.239
02. Tanjungsari	1.146	1.200	1.207
03. Parakan	732	735	736
04. Wonotenggang	735	748	749
05. Randusari	917	917	917
06. Karangsari	1.119	1.118	1.118
07. Tanjunganom	616	616	619
08. Sendangdawuhan	1.070	1.091	1.091
09. Pojoksari	822	826	845
10. Kebonsari	1.164	1.203	1.216
11. Bulak	1.781	1.843	1.845
12. Gebanganom	883	909	909
13. Rowosari	1.611	1.633	1.634
14. Jatipurwo	1.996	1.990	1.990
15. Gempolsewu	3.059	3.122	3.156
16. SendangSikucing	4.160	4.213	4.214
Jumlah	23.029	23.403	23.485

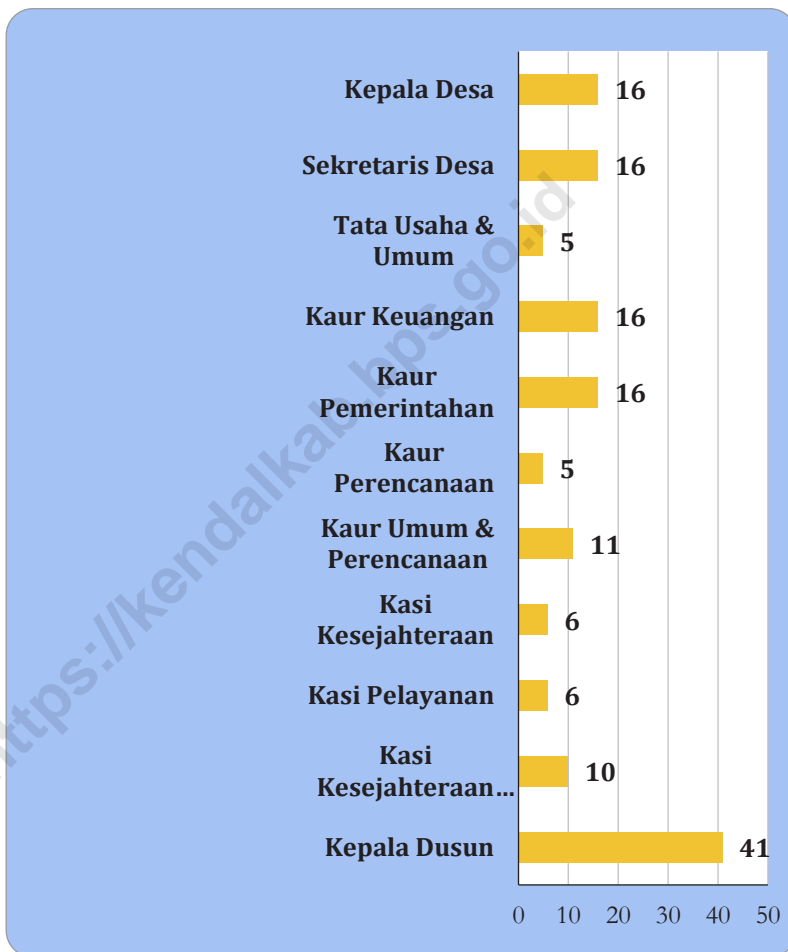
Sumber data: Kantor Kecamatan Rowosari

Tabel 2.5. Pemasukan Pajak Bumi dan Bangunan (PBB) Menurut Desa di Kecamatan Rowosari, 2017 - 2019

Desa/Kelurahan		Target (Rp. 000,-)	Pemasukan PBB (Rp. 000,-)	Persentase PBB (%)
(1)		(2)	(3)	(4)
01.	Tambaksari	54.212	49.249	90,85
02.	Tanjungsari	35.740	35.740	100,00
03.	Parakan	31.519	31.519	100,00
04.	Wonotenggang	55.501	55.501	100,00
05.	Randusari	40.099	40.099	100,00
06.	Karangsari	54.796	54.796	100,00
07.	Tanjunganom	22.795	22.795	100,00
08.	Sendangdawuhan	41.250	34.945	84,72
09.	Pojoksari	41.524	39.399	94,88
10.	Kebonsari	49.546	42.679	86,14
11.	Bulak	87.289	64.540	73,94
12.	Gebanganom	35.961	29.673	82,51
13.	Rowosari	65.988	37.935	57,49
14.	Jatipurwo	56.899	56.899	100,00
15.	Gempolsek	84.405	26.010	30,82
16.	SendangSikucing	150.376	99.363	66,08
Jumlah				
	2019	907.900	721.142	79,43
	2018	897.830	706.383	78,68
	2017	681.037	541.715	79,54

Sumber data: Kantor Kecamatan Rowosari

Grafik 2. Banyaknya Perangkat Desa di Kecamatan Rowosari, 2019



3. PENDUDUK

Penduduk Kecamatan Rowosari tahun 2019 sebanyak
53.481 Jiwa



27.037
Laki - laki



26.444
Perempuan



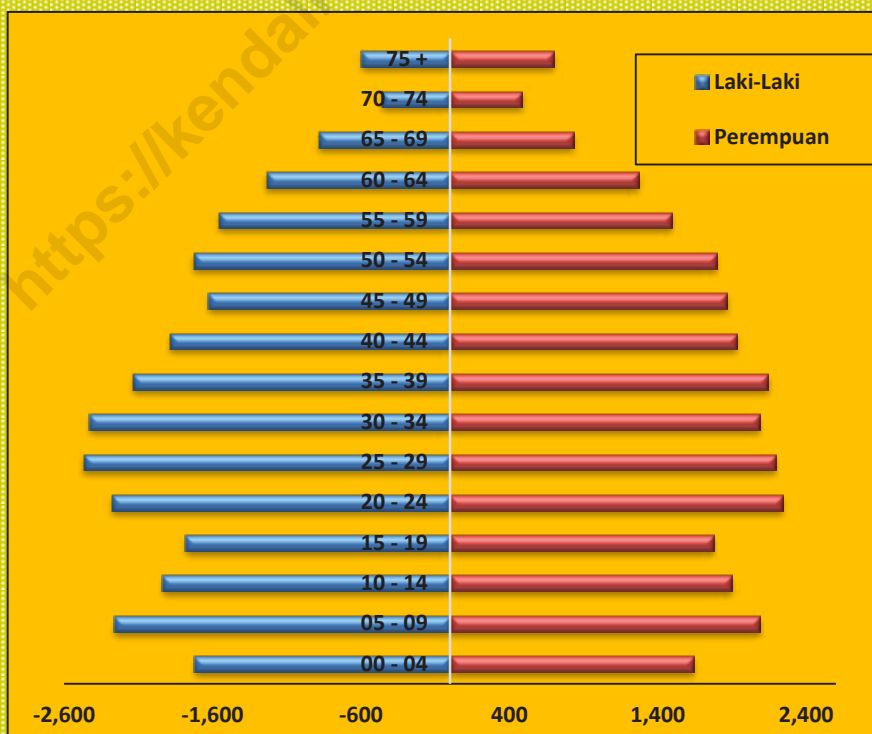
Sek ratio
102,24



18.594 KK



Kepadatan penduduk 1.639



BAB III. KEPENDUDUKAN

Jumlah penduduk Kecamatan Rowosari tahun 2019 sebanyak 53.481 jiwa, terdiri dari 27.037 jiwa (50,55 %) laki-laki dan 26.444 jiwa (49,45%) perempuan. Desa dengan jumlah penduduk terbesar adalah Desa Gempolsek yaitu mencapai 12.650 jiwa (23,65 persen dari total jumlah penduduk Kecamatan Rowosari). Sementara itu, Desa Parakan merupakan desa dengan jumlah penduduk terkecil di Kecamatan Rowosari yaitu sebesar 1.161 jiwa (2,17 persen dari total jumlah penduduk Kecamatan Rowosari).

Kepadatan penduduk di Kecamatan Rowosari tahun 2019 sebesar 1.639 jiwa/km², hal ini menunjukkan bahwa setiap 1 km² luas wilayah di Kecamatan Rowosari dihuni oleh sekitar 1.639 jiwa. Penduduk terpadat ada di Desa Tanjungsari dengan jumlah kepadatan penduduk sebesar 3.330 jiwa /km² dan desa dengan kepadatan penduduk terkecil ada di Desa Sendang Sikucing yaitu sebesar 361 jiwa/km².

Piramida penduduk Kecamatan Rowosari tahun 2019 cenderung berbentuk kerucut dengan struktur umur penduduk tergolong penduduk usia muda/produktif. apabila dilihat menurut kelompok umur, penduduk terbesar berada pada kelompok umur 25 - 29 tahun yaitu sebesar 4.668 jiwa. sedangkan jumlah penduduk terkecil berada pada kelompok umur 70 - 74 tahun yaitu 946 jiwa.

Tabel 3.1. Jumlah Penduduk Menurut Jenis Kelamin di Kecamatan Rowosari, 2009 - 2019

Tahun	Laki-Laki	Perempuan	Jumlah
(1)	(2)	(3)	(4)
2009	24.977	25.707	50.684
2010	23.359	25.443	48.802
2011	25.575	25.562	51.137
2012	27.539	27.216	54.755
2013	27.805	27.499	55.304
2014	24.333	24.182	48.515
2015	25.480	25.418	50.898
2016	24.934	24.684	49.618
2017	27.521	26.443	53.964
2018	26.472	26.118	52.590
2019	27.037	26.444	53.481

Keterangan : Data tahun 2008-2011 sumber data Statistik Kecamatan Rowosari dan 2012-2019 data dari Dinas Kependudukan dan Catatan Sipil Kabupaten Kendal

Tabel 3.2. Jumlah Penduduk Menurut Jenis Kelamin dan Sex Rasio Dirinci Per Desa di Kecamatan Rowosari, 2019

Desa/Kelurahan		Laki-Laki	Perempuan	Jumlah	Sex Rasio
(1)	(2)	(3)	(4)	(5)	
01.	Tambaksari	1.822	1.752	3.574	104,00
02.	Tanjungsari	1.750	1.747	3.497	100,17
03.	Parakan	589	572	1.161	102,97
04.	Wonotenggang	815	867	1.682	94,00
05.	Randusari	675	686	1.361	98,40
06.	Karangsari	1.204	1.235	2.439	97,49
07.	Tanjunganom	895	877	1.772	102,05
08.	Sendangdawuhan	1.481	1.453	2.934	101,93
09.	Pojoksari	778	782	1.560	99,49
10.	Kebonsari	1.371	1.269	2.640	108,04
11.	Bulak	1.970	1.951	3.921	100,97
12.	Gebanganom	1.279	1.250	2.529	102,32
13.	Rowosari	2.567	2.516	5.083	102,03
14.	Jatipurwo	1.836	1.835	3.671	100,05
15.	Gempolsek	6.491	6.159	12.650	105,39
16.	SendangSikucing	1.514	1.493	3.007	101,41
Jumlah	2019	27.037	26.444	53.481	102,24
	2018	26.472	26.118	52.590	101,36
	2017	27.521	26.443	53.964	104,08

Sumber data: Dinas Kependudukan dan Catatan Sipil Kabupaten Kendal

Tabel 3.3. Jumlah Penduduk dan Kepala Keluarga Menurut Desa di Kecamatan Rowosari, 2019

Desa/Kelurahan		Penduduk	Kepala Keluarga
(1)		(2)	(4)
01.	Tambaksari	3.574	1.224
02.	Tanjungsari	3.497	1.190
03.	Parakan	1.161	424
04.	Wonotenggang	1.682	624
05.	Randusari	1.361	486
06.	Karangsari	2.439	886
07.	Tanjunganom	1.772	613
08.	Sendangdawuhan	2.934	1.028
09.	Pojoksari	1.560	577
10.	Kebonsari	2.640	948
11.	Bulak	3.921	1.340
12.	Gebanganom	2.529	868
13.	Rowosari	5.083	1.716
14.	Jatipurwo	3.671	1.252
15.	Gempolsek	12.650	4.370
16.	SendangSikucing	3.007	1.048
	2019	53.481	18.594
Jumlah	2018	52.590	16.880
	2017	53.964	16.134

Sumber data: Dinas Kependudukan dan Catatan Sipil Kabupaten Kendal

Tabel 3.4. Luas Wilayah, Jumlah Penduduk, dan Kepadatan Penduduk Menurut Desa di Kecamatan Rowosari, 2019, 2019

Desa/Kelurahan	Luas (Km ²)	Penduduk (Jiwa)	Kepadatan Penduduk per Km ²	
(1)	(2)	(3)	(4)	
01. Tambaksari	1,38	3.574	2.590	
02. Tanjungsari	1,05	3.497	3.330	
03. Parakan	0,93	1.161	1.248	
04. Wonotenggang	1,14	1.682	1.475	
05. Randusari	1,19	1.361	1.144	
06. Karang Sari	1,38	2.439	1.767	
07. Tanjunganom	0,68	1.772	2.606	
08. Sendangdawuhan	1,20	2.934	2.445	
09. Pojoksari	0,99	1.560	1.576	
10. Kebonsari	1,47	2.640	1.796	
11. Bulak	2,53	3.921	1.550	
12. Gebanganom	1,24	2.529	2.040	
13. Rowosari	1,73	5.083	2.938	
14. Jatipurwo	2,65	3.671	1.385	
15. Gempolsewu	4,74	12.650	2.669	
16. SendangSikucing	8,34	3.007	361	
Jumlah	2019	32,64	53.481	1.639
	2018	32,64	52.590	1.611
	2017	32,64	53.964	1.653

Sumber data: Dinas Kependudukan dan Catatan Sipil Kabupaten Kendal

Tabel 3.5. Laju Pertumbuhan Penduduk Menurut Desa di Kecamatan Rowosari, 2018 - 2019

Desa/Kelurahan	Penduduk 2018 (Jiwa)	Penduduk 2019 (Jiwa)	Laju Pertumbuhan Penduduk (%)
(1)	(2)	(3)	(4)
01. Tambaksari	3.525	3.574	1,39
02. Tanjungsari	3.477	3.497	0,58
03. Parakan	1.152	1.161	0,78
04. Wonotenggang	1.619	1.682	3,89
05. Randusari	1.326	1.361	2,64
06. Karang Sari	2.394	2.439	1,88
07. Tanjunganom	1.709	1.772	3,69
08. Sendangdawuhan	2.818	2.934	4,12
09. Pojoksari	1.555	1.560	0,32
10. Kebonsari	2.620	2.640	0,76
11. Bulak	3.835	3.921	2,24
12. Gebanganom	2.497	2.529	1,28
13. Rowosari	4.990	5.083	1,86
14. Jatipurwo	3.627	3.671	1,21
15. Gempolsewu	12.488	12.650	1,30
16. SendangSikucing	2.958	3.007	1,66
Jumlah	52.590	53.481	1,69

Sumber data: Statistik Kecamatan Rowosari

Tabel 3.6. Jumlah Penduduk Menurut Kelompok Umur dan Jenis Kelamin di Kecamatan Rowosari, 2017

Kelompok Umur	Penduduk		Jumlah
	Laki-Laki	Perempuan	
(1)	(2)	(3)	(4)
00 - 04	1.624	1.499	3.123
05 - 09	2.231	2.068	4.299
10 - 14	2.129	2.013	4.142
15 - 19	2.509	2.475	4.984
20 - 24	2.424	2.282	4.706
25 - 29	2.441	1.986	4.427
30 - 34	2.371	2.035	4.406
35 - 39	2.136	2.174	4.310
40 - 44	1.848	1.974	3.822
45 - 49	1.779	1.920	3.699
50 - 54	1.788	1.717	3.505
55 - 59	1.498	1.497	2.995
60 - 64	1.157	1.081	2.238
65 - 69	699	659	1.358
70 - 74	385	436	821
75 +	502	627	1.129
Jumlah	27.521	26.443	53.964

Sumber data: Dinas Kependudukan dan Catatan Sipil Kabupaten Kendal

Tabel 3.7. Jumlah Penduduk Menurut Kelompok Umur dan Jenis Kelamin di Kecamatan Rowosari, 2018

Kelompok Umur	Penduduk		Jumlah
	Laki-Laki	Perempuan	
(1)	(2)	(3)	(4)
00 - 04	1.640	1.507	3.147
05 - 09	2.171	2.012	4.183
10 - 14	1.824	1.762	3.586
15 - 19	2.085	2.115	4.200
20 - 24	2.245	2.234	4.479
25 - 29	2.400	2.171	4.571
30 - 34	2.361	2.093	4.454
35 - 39	2.056	2.118	4.174
40 - 44	1.788	1.951	3.739
45 - 49	1.651	1.903	3.554
50 - 54	1.748	1.713	3.461
55 - 59	1.519	1.498	3.017
60 - 64	1.197	1.207	2.404
65 - 69	796	744	1.540
70 - 74	443	464	907
75 +	548	626	1.174
Jumlah	26.472	26.118	52.590

Sumber data: Dinas Kependudukan dan Catatan Sipil Kabupaten Kendal

Tabel 3.8. Jumlah Penduduk Menurut Kelompok Umur dan Jenis Kelamin di Kecamatan Rowosari, 2019

Kelompok Umur	Penduduk		Jumlah
	Laki-Laki	Perempuan	
(1)	(2)	(3)	(4)
00 - 04	1.722	1.641	3.363
05 - 09	2.265	2.091	4.356
10 - 14	1.940	1.899	3.839
15 - 19	1.785	1.777	3.562
20 - 24	2.284	2.243	4.527
25 - 29	2.475	2.193	4.668
30 - 34	2.433	2.086	4.519
35 - 39	2.140	2.142	4.282
40 - 44	1.893	1.932	3.825
45 - 49	1.630	1.866	3.496
50 - 54	1.730	1.797	3.527
55 - 59	1.559	1.494	3.053
60 - 64	1.237	1.272	2.509
65 - 69	889	831	1.720
70 - 74	461	485	946
75 +	594	695	1.289
Jumlah	27.037	26.444	53.481

Sumber data: Dinas Kependudukan dan Catatan Sipil Kabupaten Kendal

Tabel 3.9. Banyaknya Akseptor KB Aktif Menurut Desa dan Jenis Kontrasepsi di Kecamatan Rowosari, 2019

Desa/Kelurahan	PUS	Kontrasepsi		
		IUD	PIL	
(1)	(2)	(3)	(4)	
01. Tambaksari	695	9	104	
02. Tanjungsari	635	15	59	
03. Parakan	232	4	21	
04. Wonotenggang	297	32	17	
05. Randusari	276	6	40	
06. Karang Sari	416	8	46	
07. Tanjunganom	286	11	34	
08. Sendangdawuhan	450	29	40	
09. Pojoksari	312	7	44	
10. Kebonsari	464	6	41	
11. Bulak	745	8	59	
12. Gebanganom	490	7	114	
13. Rowosari	666	32	101	
14. Jatipurwo	676	24	81	
15. Gempolsewu	2.220	27	353	
16. SendangSikucing	561	10	66	
Jumlah	2019	9.421	235	1.220
	2018	9.266	200	1.218
	2017	10.409	247	2.154

Sumber data: PPLKB Kecamatan Rowosari

Tabel 3.9. Lanjutan

Desa/Kelurahan	Kontrasepsi			
	Kondom	IMP	Suntik	
(1)	(5)	(6)	(7)	
01. Tambaksari	6	24	307	
02. Tanjungsari	1	60	283	
03. Parakan	0	5	125	
04. Wonotenggang	1	13	140	
05. Randusari	2	9	135	
06. Karang Sari	3	4	201	
07. Tanjunganom	0	6	130	
08. Sendangdawuhan	3	26	216	
09. Pojoksari	2	19	143	
10. Kebonsari	0	17	245	
11. Bulak	0	16	370	
12. Gebanganom	1	9	199	
13. Rowosari	0	19	273	
14. Jatipurwo	1	15	353	
15. Gempolsewu	3	70	1.023	
16. SendangSikucing	0	13	271	
Jumlah	2019	23	325	4.414
	2018	21	266	4.237
	2017	29	582	5.673

Sumber data: PPLKB Kecamatan Rowosari

Tabel 3.9. Lanjutan

Desa/Kelurahan	Kontrasepsi			
	MOP	MOW	Jumlah	
(1)	(8)	(9)	(10)	
01. Tambaksari	0	10	460	
02. Tanjungsari	1	12	431	
03. Parakan	0	2	157	
04. Wonotenggang	0	9	212	
05. Randusari	4	4	200	
06. Karang Sari	2	9	273	
07. Tanjunganom	1	2	184	
08. Sendangdawuhan	1	3	318	
09. Pojoksari	0	1	216	
10. Kebonsari	2	4	315	
11. Bulak	0	5	458	
12. Gebanganom	0	11	341	
13. Rowosari	0	23	448	
14. Jatipurwo	0	10	484	
15. Gempolsewu	3	45	1.524	
16. SendangSikucing	1	15	376	
Jumlah	2019	15	165	6.397
	2018	12	150	6.104
	2017	13	244	8.942

Sumber data: PPLKB Kecamatan Rowosari

Tabel 3.10. Banyaknya Pemeluk Agama Menurut Desa di Kecamatan Rowosari, 2019

Desa/Kelurahan		Islam	Kristen Protestan	Kristen Katholik	
(1)		(2)	(3)	(4)	
01.	Tambaksari	3.572	1	1	
02.	Tanjungsari	3.497	-	-	
03.	Parakan	1.161	-	-	
04.	Wonotenggang	1.681	1	-	
05.	Randusari	1.361	-	-	
06.	Karangsari	2.439	-	-	
07.	Tanjunganom	1.772	-	-	
08.	Sendangdawuhan	2.908	22	4	
09.	Pojoksari	1.560	-	-	
10.	Kebonsari	2.640	-	-	
11.	Bulak	3.916	-	4	
12.	Gebanganom	2.527	-	-	
13.	Rowosari	5.061	2	20	
14.	Jatipurwo	3.671	-	-	
15.	Gempolsek	12.640	4	5	
16.	SendangSikucing	3.005	2	-	
Jumlah					
		2019	53.411	32	34
		2018	52.511	39	36
		2017	53.882	42	37

Sumber data: Dinas Kependudukan dan Catatan Sipil Kabupaten Kendal

Tabel 3.10. Lanjutan

Desa/Kelurahan		Budha	Hindu	Jumlah
(1)		(5)	(6)	(7)
01.	Tambaksari	0	0	3.574
02.	Tanjungsari	0	0	3.497
03.	Parakan	0	0	1.161
04.	Wonotenggang	0	0	1.682
05.	Randusari	0	0	1.361
06.	Karangsari	0	0	2.439
07.	Tanjunganom	0	0	1.772
08.	Sendangdawuhan	0	0	2.934
09.	Pojoksari	0	0	1.560
10.	Kebonsari	0	0	2.640
11.	Bulak	0	1	3.921
12.	Gebanganom	0	2	2.529
13.	Rowosari	0	0	5.083
14.	Jatipurwo	0	0	3.671
15.	Gempolsek	0	1	12.650
16.	SendangSikucing	0	0	3.007
Jumlah	2019	0	4	53.481
	2018	3	1	52.590
	2017	2	1	53.964

Sumber data: Dinas Kependudukan dan Catatan Sipil Kabupaten Kendal

Tabel 3.11. Banyaknya Tempat Ibadah Menurut Desa di Kecamatan Rowosari, 2019

Desa/Kelurahan	Masjid	Musholla	Gereja	Kuil/Pura	Klenteng
(1)	(2)	(3)	(4)	(5)	(6)
01. Tambaksari	1	12	0	0	0
02. Tanjungsari	2	11	0	0	0
03. Parakan	1	6	0	0	0
04. Wonotenggang	1	5	0	0	0
05. Randusari	2	8	0	0	0
06. Karang Sari	2	12	0	0	0
07. Tanjunganom	2	5	0	0	0
08. Sendangdawuhan	3	6	0	0	0
09. Pojoksari	2	5	0	0	0
10. Kebonsari	3	7	0	0	0
11. Bulak	4	14	0	0	0
12. Gebanganom	1	7	0	0	0
13. Rowosari	3	12	0	0	0
14. Jatipurwo	2	13	0	0	0
15. Gempolsewu	6	24	0	0	0
16. SendangSikucing	3	6	0	0	0
Jumlah	2019	38	153	0	0
	2018	38	154	0	0
	2017	38	156	0	0

Sumber data: KUA Kecamatan Rowosari

Tabel 3.12. Banyaknya Calon Jamaah Haji Menurut Desa di Kecamatan Rowosari, 2017 - 2019

Desa/Kelurahan	2017	2018	2019
(1)	(2)	(3)	(4)
01. Tambaksari	2	0	13
02. Tanjungsari	4	6	3
03. Parakan	0	2	2
04. Wonotenggang	0	2	0
05. Randusari	7	0	4
06. Karangsari	2	3	0
07. Tanjunganom	5	0	1
08. Sendangdawuhan	5	3	1
09. Pojoksari	1	1	0
10. Kebonsari	8	3	2
11. Bulak	0	7	13
12. Gebanganom	1	0	10
13. Rowosari	7	4	8
14. Jatipurwo	4	7	5
15. Gempolsek	3	5	15
16. SendangSikucing	5	2	1
Jumlah	54	45	78

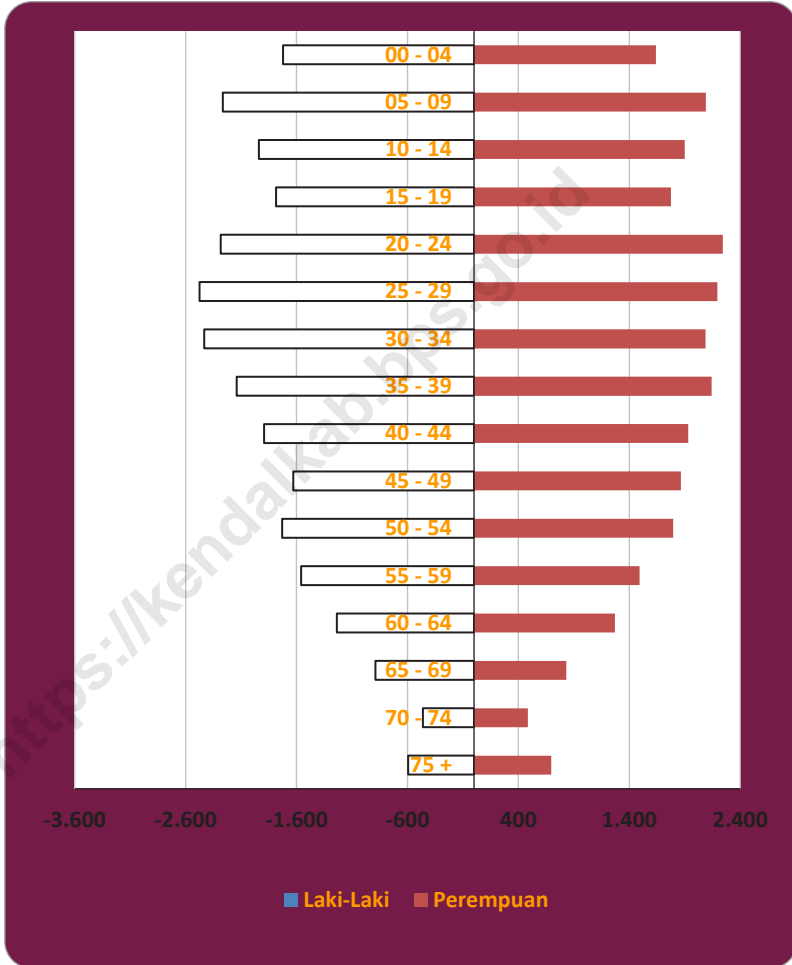
Sumber data: KUA Kecamatan Rowosari

Tabel 3.13. Banyaknya Nikah, Talak, Cerai, dan Rujuk Menurut Desa di Kecamatan Rowosari, 2019

Desa/Kelurahan		Nikah	Talak	Cerai	Rujuk
(1)		(2)	(3)	(4)	(5)
01.	Tambaksari	31	0	0	0
02.	Tanjungsari	40	0	0	0
03.	Parakan	13	0	0	0
04.	Wonotenggang	21	0	0	0
05.	Randusari	12	0	0	0
06.	Karangsari	22	0	0	0
07.	Tanjunganom	12	0	0	0
08.	Sendangdawuhan	33	0	0	0
09.	Pojoksari	10	0	0	0
10.	Kebonsari	18	0	0	0
11.	Bulak	51	0	0	0
12.	Gebanganom	35	0	0	0
13.	Rowosari	46	0	0	0
14.	Jatipurwo	46	0	0	0
15.	Gempolsek	151	0	0	0
16.	SendangSikucing	34	0	0	0
Jumlah	2019	575	0	0	0
	2018	454	0	26	0
	2017	493	27	80	0

Sumber data: KUA Kecamatan Rowosari

Grafik 3. Penduduk Kecamatan Rowosari Menurut Kelompok Umur dan Jenis Kelamin, 2019



4. SOSIAL

Prasarana pendidikan formal Kecamatan Rowosari



Tenaga Kesehatan

Dokter 5 orang

Mantri Kesehatan 3 Orang

Bidan 23 Orang

Dukun Bayi 22 Orang



BAB IV. SOSIAL

Pendidikan merupakan sarana penting dalam mencetak sumber daya manusia yang berkualitas, untuk itu diperlukan prasarana pendidikan yang bagus dan representatif guna mendukung wajib belajar pendidikan dasar 9 tahun. Di Kecamatan Rowosari terdapat fasilitas pendidikan mulai dari sekolah pra sekolah (Taman Kanak – Kanak) hingga SLTA. Jumlah sekolah pra sekolah pada tahun 2019 sebesar 25 unit, setingkat SD sebanyak 36 unit, setingkat SMP sebanyak 7 unit dan 4 unit sekolah SMA sederajat .

Di bidang kesehatan, prasarana yang ada di Kecamatan Rowosari tersedia Puskesmas 2 unit, puskesmas pembantu 3 unit, praktik dokter umum sebanyak 5 orang, 11 pos kesehatan desa, 7 apotek dan di setiap desa sudah terdapat bidan desa untuk membantu pelayanan kesehatan bagi penduduk desa.

Penyandang cacat tubuh sebagai salah satu penyandang masalah kesejahteraan sosial perlu mendapat perhatian agar mereka dapat melaksanakan fungsi sosialnya. Oleh karena itu, pemberian santunan dan rehabilitasi sosial bagi penyandang cacat dan orang jompo/terlantar mutlak diberikan. Penderita cacat di Kecamatan Rowosari tahun 2019 terbanyak adalah penderita retardasi sebesar 29,89 persen dari total penderita cacat yang ada

Tabel 4.1. Rasio Murid – Sekolah dan Rasio Murid - Guru Taman Kanak-Kanak (TK) Menurut Desa di Kecamatan Rowosari, 2019

	Desa/Kelurahan	Sekolah	Murid	Guru	Rasio Murid- Sekolah	Rasio Murid- Guru
	(1)	(2)	(3)	(4)	(5)	(6)
01.	Tambaksari	2	113	7	57	16
02.	Tanjungsari	1	88	6	88	15
03.	Parakan	1	29	3	29	10
04.	Wonotenggang	1	53	3	53	18
05.	Randusari	1	32	3	32	11
06.	Karangsari	1	48	4	48	12
07.	Tanjunganom	1	58	3	58	19
08.	Sendangdawuhan	2	100	7	50	14
09.	Pojoksari	1	37	4	37	9
10.	Kebonsari	1	67	4	67	17
11.	Bulak	1	98	5	98	20
12.	Gebanganom	2	163	13	82	13
13.	Rowosari	2	66	4	33	17
14.	Jatipurwo	2	129	10	65	13
15.	Gempolsewu	4	367	21	92	17
16.	SendangSikucing	2	111	6	56	19
Jumlah	2019	25	1.559	103	62	15
	2018	25	1.541	100	62	15
	2017	25	1.562	100	62	16

Sumber data: UPTD Dinas Pendidikan Kecamatan Rowosari

Tabel 4.2. Rasio Murid – Sekolah dan Rasio Murid - Guru Sekolah Dasar Negeri (SDN) Menurut Desa di Kecamatan Rowosari, 2019

	Desa/Kelurahan	Sekolah	Murid	Guru	Rasio Murid- Sekolah	Rasio Murid- Guru
	(1)	(2)	(3)	(4)	(5)	(6)
01.	Tambaksari	1	116	9	116	13
02.	Tanjungsari	2	320	16	160	20
03.	Parakan	1	101	8	101	13
04.	Wonotenggang	1	108	7	108	15
05.	Randusari	1	106	7	106	15
06.	Karangsari	1	114	8	114	14
07.	Tanjunganom	1	106	7	106	15
08.	Sendangdawuhan	2	272	16	136	17
09.	Pojoksari	1	37	6	37	6
10.	Kebonsari	2	236	15	118	16
11.	Bulak	2	228	17	114	13
12.	Gebanganom	1	56	7	56	8
13.	Rowosari	2	280	17	140	16
14.	Jatipurwo	1	111	10	111	11
15.	Gempolsewu	6	762	46	127	17
16.	SendangSikucing	1	182	9	182	20
Jumlah	2019	26	3.135	205	121	15
	2018	27	3.214	197	119	16
	2017	27	3.249	191	120	17

Sumber data: UPTD Dinas Pendidikan Kecamatan Rowosari

Tabel 4.3. Rasio Murid – Sekolah dan Rasio Murid - Guru Sekolah Dasar (SD) Swasta Menurut Desa di Kecamatan Rowosari, 2019

Desa/Kelurahan	Sekolah	Murid	Guru	Rasio Murid- Sekolah	Rasio Murid- Guru	
(1)	(2)	(3)	(4)	(5)	(6)	
01. Tambaksari	0	0	0	0	0	
02. Tanjungsari	0	0	0	0	0	
03. Parakan	0	0	0	0	0	
04. Wonotenggang	0	0	0	0	0	
05. Randusari	0	0	0	0	0	
06. Karang Sari	0	0	0	0	0	
07. Tanjunganom	0	0	0	0	0	
08. Sendangdawuhan	0	0	0	0	0	
09. Pojoksari	0	0	0	0	0	
10. Kebonsari	0	0	0	0	0	
11. Bulak	0	0	0	0	0	
12. Gebanganom	0	0	0	0	0	
13. Rowosari	0	0	0	0	0	
14. Jatipurwo	0	0	0	0	0	
15. Gempolsewu	1	305	10	305	31	
16. SendangSikucing	0	0	0	0	0	
Jumlah	2019	1	305	10	305	31
	2018	1	285	10	285	29
	2017	1	271	10	271	27

Sumber data: UPTD Dinas Pendidikan Kecamatan Rowosari

Tabel 4.4. Rasio Murid – Sekolah dan Rasio Murid - Guru Madrasah Ibtidaiyah Menurut Desa di Kecamatan Rowosari, 2019

Desa/Kelurahan	Sekolah	Murid	Guru	Rasio Murid- Sekolah	Rasio Murid- Guru
(1)	(2)	(3)	(4)	(5)	(6)
01. Tambaksari	1	201	9	201	22
02. Tanjungsari	0	0	0	0	0
03. Parakan	0	0	0	0	0
04. Wonotenggang	0	0	0	0	0
05. Randusari	0	0	0	0	0
06. Karang Sari	0	0	0	0	0
07. Tanjunganom	1	112	8	112	14
08. Sendangdawuhan	0	0	0	0	0
09. Pojoksari	1	112	8	112	14
10. Kebonsari	0	0	0	0	0
11. Bulak	0	0	0	0	0
12. Gebanganom	1	155	8	155	19
13. Rowosari	2	182	15	91	12
14. Jatipurwo	1	183	8	183	23
15. Gempolsewu	2	341	18	171	19
16. SendangSikucing	0	0	0	0	0
Jumlah	2019	9	1.286	74	143
	2018	9	1.275	72	142
	2017	9	1.225	66	136

Sumber data: UPTD Dinas Pendidikan Kecamatan Rowosari

Tabel 4.5. Rasio Murid – Sekolah dan Rasio Murid - Guru Sekolah Menengah Pertama Negeri (SMPN) Menurut Desa di Kecamatan Rowosari, 2019

Desa/Kelurahan	Sekolah	Murid	Guru	Rasio Murid- Sekolah	Rasio Murid- Guru	
(1)	(2)	(3)	(4)	(5)	(6)	
01. Tambaksari	0	0	0	0	0	
02. Tanjungsari	0	0	0	0	0	
03. Parakan	0	0	0	0	0	
04. Wonotenggang	0	0	0	0	0	
05. Randusari	0	0	0	0	0	
06. Karang Sari	0	0	0	0	0	
07. Tanjunganom	0	0	0	0	0	
08. Sendangdauhan	1	473	29	473	16	
09. Pojoksari	0	0	0	0	0	
10. Kebonsari	0	0	0	0	0	
11. Bulak	0	0	0	0	0	
12. Gebanganom	0	0	0	0	0	
13. Rowosari	1	721	39	721	18	
14. Jatipurwo	0	0	0	0	0	
15. Gempolsewu	0	0	0	0	0	
16. SendangSikucing	0	0	0	0	0	
Jumlah	2019	2	1.194	68	597	18
	2018	2	1.204	66	602	18
	2017	2	1.233	66	617	19

Sumber data: UPTD Dinas Pendidikan Kecamatan Rowosari

Tabel 4.6. Rasio Murid – Sekolah dan Rasio Murid - Guru Sekolah Menengah Pertama (SMP) Swasta Menurut Desa di Kecamatan Rowosari, 2019

Desa/Kelurahan	Sekolah	Murid	Guru	Rasio Murid- Sekolah	Rasio Murid- Guru	
(1)	(2)	(3)	(4)	(5)	(6)	
01. Tambaksari	0	0	0	0	0	
02. Tanjungsari	0	0	0	0	0	
03. Parakan	0	0	0	0	0	
04. Wonotenggang	0	0	0	0	0	
05. Randusari	0	0	0	0	0	
06. Karang Sari	0	0	0	0	0	
07. Tanjunganom	0	0	0	0	0	
08. Sendangdawuhan	0	0	0	0	0	
09. Pojoksari	0	0	0	0	0	
10. Kebonsari	0	0	0	0	0	
11. Bulak	0	0	0	0	0	
12. Gebanganom	0	0	0	0	0	
13. Rowosari	1	168	13	168	13	
14. Jatipurwo	0	0	0	0	0	
15. Gempolsewu	1	222	19	222	12	
16. SendangSikucing	0	0	0	0	0	
Jumlah	2019	2	390	32	195	12
	2018	2	423	31	212	14
	2017	2	655	42	328	16

Sumber data: UPTD Dinas Pendidikan Kecamatan Rowosari

Tabel 4.7. Rasio Murid – Sekolah dan Rasio Murid - Guru Madrasah Tsanawiyah (MTS) Menurut Desa di Kecamatan Rowosari, 2019

Desa/Kelurahan	Sekolah	Murid	Guru	Rasio Murid- Sekolah	Rasio Murid- Guru	
(1)	(2)	(3)	(4)	(5)	(6)	
01. Tambaksari	0	0	0	0	0	
02. Tanjungsari	0	0	0	0	0	
03. Parakan	0	0	0	0	0	
04. Wonotenggang	0	0	0	0	0	
05. Randusari	0	0	0	0	0	
06. Karang Sari	0	0	0	0	0	
07. Tanjunganom	0	0	0	0	0	
08. Sendangdawuhan	0	0	0	0	0	
09. Pojoksari	0	0	0	0	0	
10. Kebonsari	0	0	0	0	0	
11. Bulak	2	165	28	83	6	
12. Gebanganom	0	0	0	0	0	
13. Rowosari	0	0	0	0	0	
14. Jatipurwo	1	49	8	49	6	
15. Gempolsewu	0	0	0	0	0	
16. SendangSikucing	0	0	0	0	0	
Jumlah	2019	3	214	36	71	6
	2018	3	214	36	71	6
	2017	3	349	33	116	11

Sumber data: UPTD Dinas Pendidikan Kecamatan Rowosari

Tabel 4.8. Rasio Murid – Sekolah dan Rasio Murid - Guru Sekolah Menengah Atas Negeri (SMAN) Menurut Desa di Kecamatan Rowosari, 2019

Desa/Kelurahan	Sekolah	Murid	Guru	Rasio Murid- Sekolah	Rasio Murid- Guru	
(1)	(2)	(3)	(4)	(5)	(6)	
01. Tambaksari	1	400	25	400	16	
02. Tanjungsari	0	0	0	0	0	
03. Parakan	0	0	0	0	0	
04. Wonotenggang	0	0	0	0	0	
05. Randusari	0	0	0	0	0	
06. Karang Sari	0	0	0	0	0	
07. Tanjunganom	0	0	0	0	0	
08. Sendangdawuhan	0	0	0	0	0	
09. Pojoksari	0	0	0	0	0	
10. Kebonsari	0	0	0	0	0	
11. Bulak	0	0	0	0	0	
12. Gebanganom	0	0	0	0	0	
13. Rowosari	0	0	0	0	0	
14. Jatipurwo	0	0	0	0	0	
15. Gempolsewu	0	0	0	0	0	
16. SendangSikucing	0	0	0	0	0	
Jumlah	2019	1	400	25	400	16
	2018	1	354	29	354	12
	2017	1	339	31	339	11

Sumber data: UPTD Dinas Pendidikan Kecamatan Rowosari

Tabel 4.9. Rasio Murid – Sekolah dan Rasio Murid - Guru Sekolah Menengah Atas (SMA) Swasta Menurut Desa di Kecamatan Rowosari, 2019

Desa/Kelurahan	Sekolah	Murid	Guru	Rasio Murid- Sekolah	Rasio Murid- Guru	
(1)	(2)	(3)	(4)	(5)	(6)	
01. Tambaksari	0	0	0	0	0	
02. Tanjungsari	0	0	0	0	0	
03. Parakan	0	0	0	0	0	
04. Wonotenggang	0	0	0	0	0	
05. Randusari	0	0	0	0	0	
06. Karang Sari	0	0	0	0	0	
07. Tanjunganom	0	0	0	0	0	
08. Sendangdawuhan	0	0	0	0	0	
09. Pojoksari	0	0	0	0	0	
10. Kebonsari	0	0	0	0	0	
11. Bulak	1	50	11	50	5	
12. Gebanganom	0	0	0	0	0	
13. Rowosari	0	0	0	0	0	
14. Jatipurwo	0	0	0	0	0	
15. Gempolsewu	0	0	0	0	0	
16. SendangSikucing	0	0	0	0	0	
Jumlah	2019	1	50	11	50	5
	2018	1	67	13	67	5
	2017	1	72	14	72	5

Sumber data: UPTD Dinas Pendidikan Kecamatan Rowosari

Tabel 4.10. Rasio Murid – Sekolah dan Rasio Murid - Guru Sekolah Menengah Kejuruan Negeri (SMKN) Menurut Desa di Kecamatan Rowosari, 2019

Desa/Kelurahan	Sekolah	Murid	Guru	Rasio Murid- Sekolah	Rasio Murid- Guru
(1)	(2)	(3)	(4)	(5)	(6)
01. Tambaksari	0	0	0	0	0
02. Tanjungsari	0	0	0	0	0
03. Parakan	0	0	0	0	0
04. Wonotenggang	0	0	0	0	0
05. Randusari	0	0	0	0	0
06. Karang Sari	0	0	0	0	0
07. Tanjunganom	0	0	0	0	0
08. Sendangdawuhan	0	0	0	0	0
09. Pojoksari	0	0	0	0	0
10. Kebonsari	0	0	0	0	0
11. Bulak	0	0	0	0	0
12. Gebanganom	0	0	0	0	0
13. Rowosari	0	0	0	0	0
14. Jatipurwo	0	0	0	0	0
15. Gempolsewu	0	0	0	0	0
16. SendangSikucing	0	0	0	0	0
Jumlah	2019	0	0	0	0
	2018	0	0	0	0
	2017	0	0	0	0

Sumber data: UPTD Dinas Pendidikan Kecamatan Rowosari

Tabel 4.11. Rasio Murid – Sekolah dan Rasio Murid - Guru Sekolah Menengah Kejuruan (SMK) Swasta Menurut Desa di Kecamatan Rowosari, 2019

Desa/Kelurahan	Sekolah	Murid	Guru	Rasio Murid- Sekolah	Rasio Murid- Guru	
(1)	(2)	(3)	(4)	(5)	(6)	
01. Tambaksari	0	0	0	0	0	
02. Tanjungsari	0	0	0	0	0	
03. Parakan	0	0	0	0	0	
04. Wonotenggang	0	0	0	0	0	
05. Randusari	0	0	0	0	0	
06. Karang Sari	0	0	0	0	0	
07. Tanjunganom	0	0	0	0	0	
08. Sendangdawuhan	0	0	0	0	0	
09. Pojoksari	0	0	0	0	0	
10. Kebonsari	0	0	0	0	0	
11. Bulak	0	0	0	0	0	
12. Gebanganom	0	0	0	0	0	
13. Rowosari	1	894	34	894	26	
14. Jatipurwo	0	0	0	0	0	
15. Gempolsewu	0	0	0	0	0	
16. SendangSikucing	0	0	0	0	0	
Jumlah	2019	1	894	34	894	26
	2018	1	884	30	884	29
	2017	1	861	37	861	23

Sumber data: UPTD Dinas Pendidikan Kecamatan Rowosari

Tabel 4.12. Rasio Murid – Sekolah dan Rasio Murid - Guru Madrasah Aliyah (MA) Menurut Desa di Kecamatan Rowosari, 2019

Desa/Kelurahan	Sekolah	Murid	Guru	Rasio Murid- Sekolah	Rasio Murid- Guru	
(1)	(2)	(3)	(4)	(5)	(6)	
01. Tambaksari	0	0	0	0	0	
02. Tanjungsari	0	0	0	0	0	
03. Parakan	0	0	0	0	0	
04. Wonotenggang	0	0	0	0	0	
05. Randusari	0	0	0	0	0	
06. Karang Sari	0	0	0	0	0	
07. Tanjunganom	0	0	0	0	0	
08. Sendangdawuhan	0	0	0	0	0	
09. Pojoksari	0	0	0	0	0	
10. Kebonsari	0	0	0	0	0	
11. Bulak	1	58	13	58	4	
12. Gebanganom	0	0	0	0	0	
13. Rowosari	0	0	0	0	0	
14. Jatipurwo	0	0	0	0	0	
15. Gempolsewu	0	0	0	0	0	
16. SendangSikucing	0	0	0	0	0	
Jumlah	2019	1	58	13	58	4
	2018	1	56	12	56	5
	2017	1	63	11	63	6

Sumber data: UPTD Dinas Pendidikan Kecamatan Rowosari

Tabel 4.13. Banyaknya Sekolah Dasar (SD) Menurut Desa di Kecamatan Rowosari, 2019

Desa/Kelurahan		Negeri	Swasta	Jumlah
(1)		(2)	(3)	(4)
01.	Tambaksari	1	0	1
02.	Tanjungsari	2	0	2
03.	Parakan	1	0	1
04.	Wonotenggang	1	0	1
05.	Randusari	1	0	1
06.	Karangsari	1	0	1
07.	Tanjunganom	1	0	1
08.	Sendangdawuhan	2	0	2
09.	Pojoksari	1	0	1
10.	Kebonsari	2	0	2
11.	Bulak	3	0	3
12.	Gebanganom	1	0	1
13.	Rowosari	2	0	2
14.	Jatipurwo	1	0	1
15.	Gempolsewu	6	2	8
16.	SendangSikucing	2	0	2
Jumlah		28	2	30

Sumber: BPS, Pendataan Potensi Desa (Podes) 2019

Tabel 4.14. Banyaknya Madrasah Ibtidaiyah (MI) Menurut Desa di Kecamatan Rowosari, 2019

Desa/Kelurahan		Negeri	Swasta	Jumlah
(1)		(2)	(3)	(4)
01.	Tambaksari	0	1	1
02.	Tanjungsari	0	0	0
03.	Parakan	0	0	0
04.	Wonotenggang	0	0	0
05.	Randusari	0	0	0
06.	Karangsari	0	0	0
07.	Tanjunganom	0	1	1
08.	Sendangdawuhan	0	0	0
09.	Pojoksari	0	1	1
10.	Kebonsari	0	0	0
11.	Bulak	0	0	0
12.	Gebanganom	0	2	2
13.	Rowosari	0	1	1
14.	Jatipurwo	0	1	1
15.	Gempolsewu	0	0	0
16.	SendangSikucing	0	2	2
Jumlah	2019	0	9	9

Sumber: BPS, Pendataan Potensi Desa (Podes) 2019

Tabel 4.15. Banyaknya Sekolah Menengah Pertama (SMP) Menurut Desa di Kecamatan Rowosari, 2019

Desa/Kelurahan		Negeri	Swasta	Jumlah
(1)		(2)	(3)	(4)
01.	Tambaksari	0	0	0
02.	Tanjungsari	0	0	0
03.	Parakan	0	0	0
04.	Wonotenggang	0	0	0
05.	Randusari	0	0	0
06.	Karangsari	0	0	0
07.	Tanjunganom	0	0	0
08.	Sendangdawuhan	1	0	1
09.	Pojoksari	0	0	0
10.	Kebonsari	0	0	0
11.	Bulak	0	0	0
12.	Gebanganom	0	0	0
13.	Rowosari	1	1	2
14.	Jatipurwo	0	0	0
15.	Gempolsewu	0	1	1
16.	SendangSikucing	0	0	0
Jumlah	2019	2	2	4

Sumber: BPS, Pendataan Potensi Desa (Podes) 2019

Tabel 4.16. Banyaknya Madrasah Tsanawiyah (MTs) Menurut Desa di Kecamatan Rowosari , 2019

Desa/Kelurahan		Negeri	Swasta	Jumlah
(1)		(2)	(3)	(4)
01.	Tambaksari	0	0	0
02.	Tanjungsari	0	0	0
03.	Parakan	0	0	0
04.	Wonotenggang	0	0	0
05.	Randusari	0	0	0
06.	Karangsari	0	0	0
07.	Tanjunganom	0	0	0
08.	Sendangdawuhan	0	0	0
09.	Pojoksari	0	0	0
10.	Kebonsari	0	0	0
11.	Bulak	0	2	2
12.	Gebanganom	0	0	0
13.	Rowosari	0	0	0
14.	Jatipurwo	0	1	1
15.	Gempolsewu	0	0	0
16.	SendangSikucing	0	0	0
Jumlah	2019	0	3	3

Sumber: BPS, Pendataan Potensi Desa (Podes) 2019

Tabel 4.17. Banyaknya Sekolah Menengah Atas (SMA) Menurut Desa di Kecamatan Rowosari, 2019

Desa/Kelurahan		Negeri	Swasta	Jumlah
(1)		(2)	(3)	(4)
01.	Tambaksari	1	0	1
02.	Tanjungsari	0	0	0
03.	Parakan	0	0	0
04.	Wonotenggang	0	0	0
05.	Randusari	0	0	0
06.	Karangsari	0	0	0
07.	Tanjunganom	0	0	0
08.	Sendangdawuhan	0	0	0
09.	Pojoksari	0	0	0
10.	Kebonsari	0	0	0
11.	Bulak	0	1	1
12.	Gebanganom	0	0	0
13.	Rowosari	0	0	0
14.	Jatipurwo	0	0	0
15.	Gempolsewu	0	0	0
16.	SendangSikucing	0	0	0
Jumlah	2019	1	1	2

Sumber: BPS, Pendataan Potensi Desa (Podes) 2019

Tabel 4.18. Banyaknya Madrasah Aliyah (MA) Menurut Desa di Kecamatan Rowosari, 2019

Desa/Kelurahan		Negeri	Swasta	Jumlah
(1)		(2)	(3)	(4)
01.	Tambaksari	0	0	0
02.	Tanjungsari	0	0	0
03.	Parakan	0	0	0
04.	Wonotenggang	0	0	0
05.	Randusari	0	0	0
06.	Karangsari	0	0	0
07.	Tanjunganom	0	0	0
08.	Sendangdawuhan	0	0	0
09.	Pojoksari	0	0	0
10.	Kebonsari	0	0	0
11.	Bulak	0	1	1
12.	Gebanganom	0	0	0
13.	Rowosari	0	0	0
14.	Jatipurwo	0	0	0
15.	Gempolsewu	0	0	0
16.	SendangSikucing	0	0	0
Jumlah		0	1	1

Sumber: BPS, Pendataan Potensi Desa (Podes) 2019

Tabel 4.19. Banyaknya Sekolah Menengah Kejuruan (SMK) Menurut Desa di Kecamatan Rowosari, 2019

Desa/Kelurahan		Negeri	Swasta	Jumlah
(1)		(2)	(3)	(4)
01.	Tambaksari	0	0	0
02.	Tanjungsari	0	0	0
03.	Parakan	0	0	0
04.	Wonotenggang	0	1	1
05.	Randusari	0	0	0
06.	Karangsari	0	0	0
07.	Tanjunganom	0	0	0
08.	Sendangdawuhan	0	0	0
09.	Pojoksari	0	0	0
10.	Kebonsari	0	0	0
11.	Bulak	0	0	0
12.	Gebanganom	0	0	0
13.	Rowosari	0	0	0
14.	Jatipurwo	0	0	0
15.	Gempolsewu	0	0	0
16.	SendangSikucing	0	0	0
Jumlah	2019	0	1	1

Sumber: BPS, Pendataan Potensi Desa (Podes) 2019

Tabel 4.20. Banyaknya Akademi/Perguruan Tinggi Menurut Desa di Kecamatan Rowosari, 2019

Desa/Kelurahan		Negeri	Swasta	Jumlah
(1)		(2)	(3)	(4)
01.	Tambaksari	0	0	0
02.	Tanjungsari	0	0	0
03.	Parakan	0	0	0
04.	Wonotenggang	0	0	0
05.	Randusari	0	0	0
06.	Karangsari	0	0	0
07.	Tanjunganom	0	0	0
08.	Sendangdawuhan	0	0	0
09.	Pojoksari	0	0	0
10.	Kebonsari	0	0	0
11.	Bulak	0	0	0
12.	Gebanganom	0	0	0
13.	Rowosari	0	0	0
14.	Jatipurwo	0	0	0
15.	Gempolsewu	0	0	0
16.	SendangSikucing	0	0	0
Jumlah	2019	0	0	0

Sumber: BPS, Pendataan Potensi Desa (Podes) 2019

Tabel 4.21. Kemudahan Untuk Mencapai Sarana Pendidikan Terdekat bagi Desa yang Tidak ada Sarana Pendidikan Menurut Desa dan Jenjang Pendidikan di Kecamatan Rowosari , 2019

Desa/Kelurahan	SD	MI	SMP	MTs
(1)	(2)	(3)	(4)	(5)
01. Tambaksari	Sangat mudah	Sangat mudah	Sangat mudah	Sangat mudah
02. Tanjungsari	Sangat mudah	Sangat mudah	Sangat mudah	Sangat mudah
03. Parakan	Sangat mudah	Sangat mudah	Sangat mudah	Sangat mudah
04. Wonotenggang	Sangat mudah	Sangat mudah	Sangat mudah	Sangat mudah
05. Randusari	Sangat mudah	Sangat mudah	Sangat mudah	Sangat mudah
06. Karangsari	Sangat mudah	Sangat mudah	Sangat mudah	Sangat mudah
07. Tanjunganom	Sangat mudah	Sangat mudah	Sangat mudah	Sangat mudah
08. Sendangdauhan	Sangat mudah	Sangat mudah	Sangat mudah	Sangat mudah
09. Pojoksari	Sangat mudah	Sangat mudah	Sangat mudah	Sangat mudah
10. Kebonsari	Sangat mudah	Sangat mudah	Sangat mudah	Sangat mudah
11. Bulak	Sangat mudah	Sangat mudah	Sangat mudah	Sangat mudah
12. Gebanganom	Sangat mudah	Sangat mudah	Sangat mudah	Sangat mudah
13. Rowosari	Sangat mudah	Sangat mudah	Sangat mudah	Sangat mudah
14. Jatipurwo	Sangat mudah	Sangat mudah	Sangat mudah	Sangat mudah
15. Gempolsewu	Sangat mudah	Sangat mudah	Sangat mudah	Sangat mudah
16. SendangSikucing	Sangat mudah	Sangat mudah	Sangat mudah	Sangat mudah

Tabel 4.21. Lanjutan

Desa/Kelurahan	SMA	MA	SMK	Akademi/ Perguruan Tinggi
	(6)	(7)	(8)	(9)
01. Tambaksari	Sangat mudah	Sangat mudah	Sangat mudah	Sangat mudah
02. Tanjungsari	Sangat mudah	Sangat mudah	Sangat mudah	Sangat mudah
03. Parakan	Sangat mudah	Sangat mudah	Sangat mudah	Sangat mudah
04. Wonotenggang	Sangat mudah	Sangat mudah	Sangat mudah	Sangat mudah
05. Randusari	Sangat mudah	Sangat mudah	Sangat mudah	Sangat mudah
06. Karang Sari	Sangat mudah	Sangat mudah	Sangat mudah	Sangat mudah
07. Tanjunganom	Sangat mudah	Sangat mudah	Sangat mudah	Sangat mudah
08. Sendangdawuhan	Sangat mudah	Sangat mudah	Sangat mudah	Sangat mudah
09. Pojoksari	Sangat mudah	Sangat mudah	Sangat mudah	Sangat mudah
10. Kebonsari	Sangat mudah	Sangat mudah	Sangat mudah	Sangat mudah
11. Bulak	Sangat mudah	Sangat mudah	Sangat mudah	Sangat mudah
12. Gebanganom	Sangat mudah	Sangat mudah	Sangat mudah	Sangat mudah
13. Rowosari	Sangat mudah	Sangat mudah	Sangat mudah	Sangat mudah
14. Jatipurwo	Sangat mudah	Sangat mudah	Sangat mudah	Sangat mudah
15. Gempolsewu	Sangat mudah	Sangat mudah	Sangat mudah	Sangat mudah
16. SendangSikucing	Sangat mudah	Sangat mudah	Sangat mudah	Sangat mudah

Sumber: BPS, Pendataan Potensi Desa (Podes) 2019

Tabel 4.22 Banyaknya Tenaga Kesehatan Menurut Desa di Kecamatan Rowosari, 2019

Desa/Kelurahan	Dokter	Mantri Kesehatan	Bidan	Perawat	Dukun Bayi	
(1)	(2)	(3)	(4)	(5)	(6)	
01. Tambaksari	0	0	1	0	1	
02. Tanjungsari	0	0	1	0	1	
03. Parakan	0	0	1	0	2	
04. Wonotenggang	1	0	2	0	0	
05. Randusari	0	0	1	0	0	
06. Karang Sari	0	0	1	0	0	
07. Tanjunganom	0	0	2	0	2	
08. Sendangdawuhan	1	1	2	0	1	
09. Pojoksari	0	1	2	0	1	
10. Kebonsari	0	0	1	0	3	
11. Bulak	0	0	1	0	2	
12. Gebanganom	0	0	1	0	1	
13. Rowosari	1	0	1	0	0	
14. Jatipurwo	0	1	2	0	2	
15. Gempolsewu	2	0	3	0	3	
16. SendangSikucing	0	0	1	0	3	
Jumlah	2019	5	3	23	0	22
	2018	5	3	23	0	22
	2017	5	1	22	0	23

Sumber data: Puskesmas Kecamatan Rowosari

Tabel 4.23. Banyaknya Fasilitas Kesehatan Menurut Desa di Kecamatan Rowosari, 2019

Desa/Kelurahan		Rumah Sakit	Puskesmas	Puskesmas Pembantu
(1)	(2)	(3)	(4)	(5)
01.	Tambaksari	0	0	0
02.	Tanjungsari	0	0	1
03.	Parakan	0	0	1
04.	Wonotenggang	0	1	0
05.	Randusari	0	0	0
06.	Karangsari	0	0	0
07.	Tanjunganom	0	0	0
08.	Sendangdawuhan	0	1	0
09.	Pojoksari	0	0	0
10.	Kebonsari	0	0	0
11.	Bulak	0	0	0
12.	Gebanganom	0	0	0
13.	Rowosari	0	0	0
14.	Jatipurwo	0	0	0
15.	Gempolsewu	0	0	1
16.	SendangSikucing	0	0	0
Jumlah	2019	0	2	3
	2018	0	2	3
	2017	0	2	3

Sumber data: Puskesmas Kecamatan Rowosari

Tabel 4.23. Lanjutan

Desa/Kelurahan	Rumah Bersalin	Praktik Dokter Umum	Praktik Dokter Gigi
(1)	(5)	(6)	(7)
01. Tambaksari	0	0	0
02. Tanjungsari	0	0	0
03. Parakan	0	0	0
04. Wonotenggang	0	1	0
05. Randusari	0	0	0
06. Karang Sari	0	0	0
07. Tanjunganom	0	0	0
08. Sendangdawuhan	0	1	0
09. Pojoksari	0	0	0
10. Kebonsari	0	0	0
11. Bulak	0	0	0
12. Gebanganom	0	0	0
13. Rowosari	0	1	0
14. Jatipurwo	0	0	0
15. Gempolsewu	0	2	0
16. SendangSikucing	0	0	0
Jumlah	2019	0	5
	2018	0	5
	2017	0	5

Sumber data: Puskesmas Kecamatan Rowosari

Tabel 4.23. Lanjutan

Desa/Kelurahan		Posyandu	Pos Kesehatan Desa (Poskesdes)	Apotek/ Toko Obat
(1)		(8)	(9)	(10)
01.	Tambaksari	5	1	1
02.	Tanjungsari	6	0	0
03.	Parakan	3	0	0
04.	Wonotenggang	3	0	1
05.	Randusari	3	1	0
06.	Karangsari	4	1	1
07.	Tanjunganom	3	1	0
08.	Sendangdawuhan	4	0	1
09.	Pojoksari	3	1	1
10.	Kebonsari	4	1	0
11.	Bulak	6	1	0
12.	Gebanganom	3	1	0
13.	Rowosari	7	1	1
14.	Jatipurwo	5	1	0
15.	Gempolsewu	18	0	1
16.	SendangSikucing	4	1	0
Jumlah	2019	81	11	7
	2018	81	11	6
	2017	81	11	5

Sumber data: Puskesmas Kecamatan Rowosari

Tabel 4.24. Banyaknya Sarana Kesehatan Menurut Desa dan Jenis Sarana Kesehatan di Kecamatan Rowosari, 2019

Desa/Kelurahan	Rumah Sakit	Rumah Sakit Bersalin	Poliklinik/Balai Pengobatan
	(2)	(3)	(4)
01. Tambaksari	0	0	0
02. Tanjungsari	0	0	0
03. Parakan	0	0	0
04. Wonotenggang	0	0	0
05. Randusari	0	0	0
06. Karang Sari	0	0	0
07. Tanjunganom	0	0	0
08. Sendangdawuhan	0	0	0
09. Pojoksari	0	0	0
10. Kebonsari	0	0	0
11. Bulak	0	0	0
12. Gebanganom	0	0	0
13. Rowosari	0	0	0
14. Jatipurwo	0	0	0
15. Gempolsewu	0	0	1
16. SendangSikucing	0	0	0
Jumlah	2019	0	1

Tabel 4.24. Lanjutan

Desa/Kelurahan	Puskesmas		Apotek
	Rawat Inap	Tanpa Rawat Inap	
	(5)	(6)	
01. Tambaksari	0	0	1
02. Tanjungsari	0	0	0
03. Parakan	0	0	0
04. Wonotenggang	1	0	1
05. Randusari	0	0	0
06. Karang Sari	0	0	1
07. Tanjunganom	0	0	0
08. Sendangdawuhan	0	1	1
09. Pojoksari	0	0	1
10. Kebonsari	0	0	0
11. Bulak	0	0	0
12. Gebanganom	0	0	0
13. Rowosari	0	0	2
14. Jatipurwo	0	0	0
15. Gempolsewu	0	0	1
16. SendangSikucing	0	0	0
Jumlah	2019	1	8

Sumber: BPS, Pendataan Potensi Desa (Podes) 2019

Tabel 4.25. Kemudahan Mencapai Sarana Kesehatan Terdekat Bagi Desa yang Tidak ada Sarana Kesehatan Menurut Desa dan Jenis Sarana Kesehatan di Kecamatan Rowosari, 2019

Desa/Kelurahan	Rumah Sakit	Rumah Sakit Bersalin	Poliklinik/Balai Pengobatan
	(2)	(3)	(4)
01. Tambaksari	Sangat mudah	Mudah	Mudah
02. Tanjungsari	Mudah	Mudah	Mudah
03. Parakan	Mudah	Mudah	Mudah
04. Wonotenggang	Mudah	Mudah	Mudah
05. Randusari	Mudah	Mudah	Mudah
06. Karang Sari	Mudah	Mudah	Mudah
07. Tanjunganom	Mudah	Sulit	Mudah
08. Sendangdawuhan	Mudah	Sulit	Mudah
09. Pojoksari	Mudah	Sulit	Mudah
10. Kebonsari	Mudah	Sulit	Mudah
11. Bulak	Mudah	Sulit	Mudah
12. Gebanganom	Mudah	Mudah	Mudah
13. Rowosari	Mudah	Mudah	Mudah
14. Jatipurwo	Mudah	Mudah	Mudah
15. Gempolsewu	Mudah	Sulit	Sangat mudah
16. SendangSikucing	Mudah	Sulit	Mudah

Tabel 4.25. Lanjutan

Desa/Kelurahan	Puskesmas		Apotek
	Rawat Inap	Tanpa Rawat Inap	
	(5)	(6)	
01. Tambaksari	Sangat mudah	Sangat mudah	Sangat mudah
02. Tanjungsari	Sangat mudah	Sangat mudah	Sangat mudah
03. Parakan	Sangat mudah	Sangat mudah	Sangat mudah
04. Wonotenggang	Sangat mudah	Sangat mudah	Sangat mudah
05. Randusari	Sangat mudah	Sangat mudah	Sangat mudah
06. Karang Sari	Sangat mudah	Sangat mudah	Sangat mudah
07. Tanjunganom	Sangat mudah	Sangat mudah	Sangat mudah
08. Sendangdawuhan	Sangat mudah	Sangat mudah	Sangat mudah
09. Pojoksari	Sangat mudah	Sangat mudah	Sangat mudah
10. Kebonsari	Sangat mudah	Sangat mudah	Sangat mudah
11. Bulak	Sangat mudah	Sangat mudah	Sangat mudah
12. Gebanganom	Sangat mudah	Sangat mudah	Sangat mudah
13. Rowosari	Sangat mudah	Sangat mudah	Sangat mudah
14. Jatipurwo	Sangat mudah	Sangat mudah	Sangat mudah
15. Gempolsewu	Sangat mudah	Sangat mudah	Sangat mudah
16. SendangSikucing	Sangat mudah	Sangat mudah	Sangat mudah

Sumber: BPS, Pendataan Potensi Desa (Podes) 2019

Tabel 4.26. Banyaknya Keluarga Menurut Desa dan Jenis Tahapan di Kecamatan Rowosari, 2019

Desa/Kelurahan	Pra Sejahtera	Sejahtera				Jumlah	
		I	II	III	III Plus		
(1)	(2)	(3)	(4)	(5)	(6)	(7)	
01. Tambaksari	395	95	118	297	44	949	
02. Tanjungsari	556	89	150	169	15	979	
03. Parakan	243	18	26	106	17	410	
04. Wonotenggang	150	28	21	260	23	482	
05. Randusari	204	42	58	108	29	441	
06. Karang Sari	250	38	28	288	15	619	
07. Tanjunganom	218	69	47	165	24	523	
08. Sendangdawuhan	380	64	71	159	26	700	
09. Pojoksari	165	26	34	246	28	499	
10. Kebonsari	350	90	120	135	24	719	
11. Bulak	492	298	297	155	22	1.264	
12. Gebanganom	440	98	55	162	24	779	
13. Rowosari	643	32	18	595	75	1.363	
14. Jatipurwo	361	138	397	111	18	1.025	
15. Gempolsewu	1.421	820	737	639	380	3.997	
16. SendangSikucing	225	26	38	439	20	748	
Jumlah	2019	6.493	1.971	2.215	4.034	784	15.497
	2018	6.741	2.005	2.222	4.137	733	15.838
	2017	6.741	2.005	2.222	4.137	733	15.838

Sumber data: PPLKB Kecamatan Rowosari

Tabel 4.27. Banyaknya Penderita Cacat Menurut Desa dan Jenis Cacat di Kecamatan Rowosari, 2019

Desa/Kelurahan	Jenis Penderita Cacat			
	Tuna Netra	Tuna Wicara	Tuna Daksa	
(1)	(2)	(3)	(4)	
01. Tambaksari	3	0	4	
02. Tanjungsari	8	0	6	
03. Parakan	1	0	5	
04. Wonotenggang	1	0	6	
05. Randusari	0	2	1	
06. Karang Sari	7	1	1	
07. Tanjunganom	1	0	6	
08. Sendangdawuhan	2	1	13	
09. Pojoksari	7	0	2	
10. Kebonsari	2	0	6	
11. Bulak	4	3	3	
12. Gebanganom	0	0	0	
13. Rowosari	3	2	5	
14. Jatipurwo	4	0	1	
15. Gempolsewu	15	4	10	
16. SendangSikucing	5	1	14	
	2019	63	14	83
Jumlah	2018	66	16	86
	2017	62	15	84

Sumber data: Dinas Sosial Kabupaten Kendal

Tabel 4.27. Lanjutan

Desa/Kelurahan	Jenis Penderita Cacat			
	Tuna Rungu	Tuna Fisik dan Mental	Retardasi	
(1)	(2)	(3)	(4)	
01. Tambaksari	4	3	10	
02. Tanjungsari	11	3	7	
03. Parakan	1	6	4	
04. Wonotenggang	1	0	4	
05. Randusari	0	3	5	
06. Karang Sari	25	4	14	
07. Tanjunganom	2	1	4	
08. Sendangdawuhan	2	0	12	
09. Pojoksari	1	1	10	
10. Kebonsari	0	1	11	
11. Bulak	4	6	9	
12. Gebanganom	0	1	1	
13. Rowosari	15	1	5	
14. Jatipurwo	1	1	1	
15. Gempolsewu	2	3	8	
16. SendangSikucing	0	2	8	
	2019	69	36	113
Jumlah	2018	71	37	109
	2017	58	35	103

Sumber data: Dinas Sosial Kabupaten Kendal

Tabel 4.28. Banyaknya Penyandang Sosial Menurut Desa dan Jenis Penyandang Sosial di Kecamatan Rowosari, 2019

Desa/Kelurahan	Jenis Penyandang Sosial		
	Balita Terlantar	Anak Terlantar	Anak Dengan Kedisabilitasan
(1)	(2)	(3)	(4)
01. Tambaksari	1	2	2
02. Tanjungsari	0	2	1
03. Parakan	0	0	1
04. Wonotenggang	1	2	1
05. Randusari	0	0	2
06. Karang Sari	0	0	2
07. Tanjunganom	0	1	1
08. Sendangdawuhan	0	0	4
09. Pojoksari	0	0	0
10. Kebonsari	0	3	0
11. Bulak	0	0	1
12. Gebanganom	0	4	0
13. Rowosari	0	2	3
14. Jatipurwo	0	2	0
15. Gempolsewu	0	3	2
16. SendangSikucing	0	0	3
	2019	21	23
Jumlah	2018	16	38
	2017	25	64

Sumber data: Dinas Sosial Kabupaten Kendal

Tabel 4.28. Lanjutan

Desa/Kelurahan	Jenis Penyandang Sosial			
	Fakir Miskin	ODHA	Perempuan Rawan Sosial Dekonomi	
(1)	(5)	(6)	(7)	
01. Tambaksari	1.268	0	10	
02. Tanjungsari	537	1	19	
03. Parakan	471	0	3	
04. Wonotenggang	213	0	0	
05. Randusari	241	0	11	
06. Karang Sari	647	1	17	
07. Tanjunganom	319	0	0	
08. Sendangdawuhan	585	0	14	
09. Pojoksari	337	0	9	
10. Kebonsari	776	0	1	
11. Bulak	1.282	0	16	
12. Gebanganom	380	0	6	
13. Rowosari	1.287	1	24	
14. Jatipurwo	572	0	17	
15. Gempolsewu	1.922	2	6	
16. SendangSikucing	1.008	0	17	
Jumlah	2019	11.845	5	170
	2018	19.724	5	148
	2017	14.003	-	-

Sumber data: Dinas Sosial Kabupaten Kendal

Tabel 4.29. Banyaknya Lapangan Olahraga Menurut Desa di Kecamatan Rowosari, 2019

Desa/Kelurahan	Lapangan Olahraga					
	Sepak Bola	Volly	Bulu Tangkis	Tennis	Futsal	
	(1)	(2)	(3)	(4)	(5)	(6)
01. Tambaksari	1	1	3	0	0	
02. Tanjungsari	0	0	3	0	0	
03. Parakan	0	1	1	0	0	
04. Wonotenggang	1	0	2	0	1	
05. Randusari	0	0	1	0	0	
06. Karang Sari	0	0	2	0	0	
07. Tanjunganom	0	0	2	0	0	
08. Sendangdawuhan	0	1	2	0	0	
09. Pojoksari	0	0	1	0	0	
10. Kebonsari	0	0	4	0	0	
11. Bulak	1	1	0	0	0	
12. Gebanganom	1	1	1	0	0	
13. Rowosari	1	1	4	0	1	
14. Jatipurwo	1	0	2	0	0	
15. Gempolsewu	1	2	3	0	1	
16. SendangSikucing	0	1	2	0	1	
Jumlah	2019	7	9	33	0	4
	2018	8	10	33	0	4
	2017	8	9	34	0	3

Sumber data: Desa Se kecamatan Rowosari

Tabel 4.30. Jumlah Bantuan Program Keluarga Harapan (PKH) Tahap I Menurut Desa di Kecamatan Rowosari, 2019

Desa/Kelurahan	Jumlah					
	Siswa SD	Siswa SMP	Siswa SMA	Ibu Hamil	Balita	
(1)	(2)	(3)	(4)	(5)	(6)	
01. Tambaksari	141	62	49	1	68	
02. Tanjungsari	80	44	36	3	32	
03. Parakan	43	14	21	1	23	
04. Wonotenggang	11	6	5	1	4	
05. Randusari	25	12	15	0	6	
06. Karang Sari	59	26	30	0	19	
07. Tanjunganom	24	14	11	1	18	
08. Sendangdawuhan	100	59	56	3	38	
09. Pojoksari	35	14	11	1	14	
10. Kebonsari	65	42	30	2	28	
11. Bulak	157	69	83	5	69	
12. Gebanganom	41	17	13	0	23	
13. Rowosari	163	71	52	10	69	
14. Jatipurwo	58	30	23	1	40	
15. Gempolsewu	212	103	80	8	87	
16. SendangSikucing	115	59	38	3	47	
Jumlah	2019	1.329	642	553	40	585
	2018	948	549	411	21	407
	2017	981	595	358	38	504

Sumber data: Dinas Sosial Kabupaten Kendal

Tabel 4.30. Lanjutan

Desa/Kelurahan	Jumlah				Dana Tersalurkan	
	Aspras	LU	DB	KPM		
(1)	(7)	(8)	(9)	(10)	(11)	
01. Tambaksari	2	28	0	220	259.875.000	
02. Tanjungsari	3	24	1	144	169.500.000	
03. Parakan	3	9	2	70	86.725.000	
04. Wonotenggang	0	8	0	18	24.925.000	
05. Randusari	1	7	2	40	49.225.000	
06. Karang Sari	3	16	0	98	114.725.000	
07. Tanjunganom	0	3	0	43	53.000.000	
08. Sendangdawuhan	0	16	3	163	198.275.000	
09. Pojoksari	2	11	0	64	70.625.000	
10. Kebonsari	4	24	0	136	154.975.000	
11. Bulak	2	39	2	266	319.200.000	
12. Gebanganom	1	13	0	71	83.350.000	
13. Rowosari	5	36	4	272	313.300.000	
14. Jatipurwo	5	24	0	119	143.250.000	
15. Gempolsewu	8	49	1	337	403.025.000	
16. SendangSikucing	3	40	1	197	231.750.000	
Jumlah	2019	42	347	16	2.258	2.675.725.000
	2018	28	122	2	2.385	1.188.500.000
	2017	33	143	3	1.570	785.000.000

Sumber data: Dinas Sosial Kabupaten Kendal

Tabel 4.31. Jumlah Bantuan Program Keluarga Harapan (PKH) Tahap II Menurut Desa di Kecamatan Rowosari, 2019

Desa/Kelurahan	Jumlah					
	Siswa SD	Siswa SMP	Siswa SMA	Ibu Hamil	Balita	
(1)	(2)	(3)	(4)	(5)	(6)	
01. Tambaksari	133	60	49	3	67	
02. Tanjungsari	80	42	37	0	35	
03. Parakan	42	15	22	3	24	
04. Wonotenggang	11	6	5	0	4	
05. Randusari	25	12	15	0	5	
06. Karang Sari	56	28	26	0	19	
07. Tanjunganom	24	14	12	3	20	
08. Sendangdawuhan	99	58	57	3	38	
09. Pojoksari	35	13	11	1	14	
10. Kebonsari	64	44	28	1	28	
11. Bulak	156	69	83	5	73	
12. Gebanganom	40	16	12	1	23	
13. Rowosari	158	77	52	13	71	
14. Jatipurwo	57	32	21	2	40	
15. Gempolsewu	213	100	78	7	86	
16. SendangSikucing	114	55	41	4	45	
Jumlah	2019	1.307	641	549	46	592
	2018	1.358	688	517	49	601
	2017	984	593	358	36	509

Sumber data: Dinas Sosial Kabupaten Kendal

Tabel 4.31. Lanjutan

Desa/Kelurahan	Jumlah				Dana Tersalurkan	
	Aspras	LU	DB	KPM		
(1)	(7)	(8)	(9)	(10)	(11)	
01. Tambaksari	1	28	0	212	136.325.000	
02. Tanjungsari	3	24	1	143	90.050.000	
03. Parakan	3	8	2	70	50.075.000	
04. Wonotenggang	0	8	0	18	14.425.000	
05. Randusari	1	7	2	40	26.625.000	
06. Karang Sari	2	16	0	95	58.300.000	
07. Tanjunganom	0	3	0	43	32.250.000	
08. Sendangdawuhan	0	16	3	163	108.525.000	
09. Pojoksari	2	11	0	64	35.050.000	
10. Kebonsari	4	24	0	137	79.100.000	
11. Bulak	2	35	1	265	172.075.000	
12. Gebanganom	1	13	0	68	43.800.000	
13. Rowosari	3	33	4	273	164.825.000	
14. Jatipurwo	4	22	0	118	76.125.000	
15. Gempolsewu	8	49	1	335	214.575.000	
16. SendangSikucing	1	40	1	191	121.375.000	
Jumlah	2019	35	337	15	2.235	1.423.500.000
	2018	105	352	30	2.378	1.185.000.000
	2017	33	131	3	1.566	783.000.000

Sumber data: Dinas Sosial Kabupaten Kendal

Tabel 4.32. Jumlah Bantuan Program Keluarga Harapan (PKH) Tahap III Menurut Desa di Kecamatan Rowosari, 2019

Desa/Kelurahan	Jumlah					
	Siswa SD	Siswa SMP	Siswa SMA	Ibu Hamil	Balita	
(1)	(2)	(3)	(4)	(5)	(6)	
01. Tambaksari	140	61	50	3	67	
02. Tanjungsari	80	42	37	1	36	
03. Parakan	42	15	22	3	27	
04. Wonotenggang	11	6	5	1	4	
05. Randusari	25	13	15	1	7	
06. Karang Sari	60	25	31	1	28	
07. Tanjunganom	22	15	12	1	22	
08. Sendangdawuhan	100	55	52	3	38	
09. Pojoksari	34	15	9	2	21	
10. Kebonsari	66	30	40	4	33	
11. Bulak	155	69	84	4	77	
12. Gebanganom	43	17	14	3	23	
13. Rowosari	160	74	54	13	76	
14. Jatipurwo	59	32	21	1	46	
15. Gempolsewu	218	95	82	3	87	
16. SendangSikucing	112	53	34	7	51	
Jumlah	2019	1.327	617	562	51	643
	2018	1.355	687	517	48	600
	2017	982	588	357	35	510

Sumber data: Dinas Sosial Kabupaten Kendal

Tabel 4.32. Lanjutan

Desa/Kelurahan	Jumlah				Dana Tersalurkan	
	Aspras	LU	DB	KPM		
(1)	(7)	(8)	(9)	(10)	(11)	
01. Tambaksari	0	48	0	218	150.175.000	
02. Tanjungsari	0	36	1	143	96.650.000	
03. Parakan	0	11	2	70	51.875.000	
04. Wonotenggang	0	12	0	18	17.425.000	
05. Randusari	0	10	2	40	30.000.000	
06. Karang Sari	0	34	0	96	76.175.000	
07. Tanjunganom	0	4	1	43	33.375.000	
08. Sendangdawuhan	0	31	3	158	114.125.000	
09. Pojoksari	0	20	0	60	43.575.000	
10. Kebonsari	0	46	0	133	95.900.000	
11. Bulak	0	59	1	265	187.350.000	
12. Gebanganom	0	20	0	71	50.650.000	
13. Rowosari	0	69	4	273	187.950.000	
14. Jatipurwo	0	28	0	118	80.775.000	
15. Gempolsewu	0	83	1	335	230.075.000	
16. SendangSikucing	0	60	1	190	133.475.000	
Jumlah	2019	0	571	16	2.231	1.579.550.000
	2018	104	354	34	2.371	1.185.500.000
	2017	33	131	3	1.638	777.000.000

Sumber data: Dinas Sosial Kabupaten Kendal

Tabel 4.33. Jumlah Bantuan Program Keluarga Harapan (PKH) Tahap IV Menurut Desa di Kecamatan Rowosari, 2019

Desa/Kelurahan	Jumlah					
	Siswa SD	Siswa SMP	Siswa SMA	Ibu Hamil	Balita	
(1)	(2)	(3)	(4)	(5)	(6)	
01. Tambaksari	128	55	52	1	56	
02. Tanjungsari	73	41	41	1	30	
03. Parakan	43	20	18	1	19	
04. Wonotenggang	11	5	5	0	3	
05. Randusari	22	11	13	1	4	
06. Karang Sari	53	30	24	2	25	
07. Tanjunganom	23	15	13	1	17	
08. Sendangdawuhan	85	49	54	3	36	
09. Pojoksari	36	18	13	4	14	
10. Kebonsari	62	29	42	1	29	
11. Bulak	147	76	77	5	60	
12. Gebanganom	41	15	18	2	18	
13. Rowosari	150	75	50	9	65	
14. Jatipurwo	65	31	27	3	28	
15. Gempolsewu	205	97	73	4	82	
16. SendangSikucing	107	49	34	8	43	
Jumlah	2019	1.251	616	554	46	529
	2018	41	575	45	41	649
	2017	950	554	411	28	398

Sumber data: Dinas Sosial Kabupaten Kendal

Tabel 4.33. Lanjutan

Desa/Kelurahan	Jumlah				Dana Tersalurkan	
	Aspras	LU	DB	KPM		
(1)	(7)	(8)	(9)	(10)	(11)	
01. Tambaksari	0	50	0	208	101.200.000	
02. Tanjungsari	0	35	1	140	66.875.000	
03. Parakan	0	13	2	67	34.200.000	
04. Wonotenggang	0	12	0	18	11.425.000	
05. Randusari	0	13	2	39	19.925.000	
06. Karang Sari	0	28	0	92	49.300.000	
07. Tanjunganom	0	4	1	42	22.475.000	
08. Sendangdawuhan	0	27	3	157	76.575.000	
09. Pojoksari	0	19	0	60	31.525.000	
10. Kebonsari	0	50	0	127	67.525.000	
11. Bulak	0	61	1	248	127.550.000	
12. Gebanganom	0	21	2	68	35.875.000	
13. Rowosari	0	66	6	260	126.425.000	
14. Jatipurwo	0	27	0	115	54.000.000	
15. Gempolsewu	0	88	1	326	162.475.000	
16. SendangSikucing	0	55	1	186	89.575.000	
Jumlah	2019	0	569	20	2.153	1.076.925.000
	2018	575	354	34	2.298	613.700.550
	2017	28	126	2	1.524	762.000.000

Sumber data: Dinas Sosial Kabupaten Kendal

Tabel 4.34. Banyaknya Rumah Tangga Sasaran Hasil Pendataan PSE 2005, PPLS 2008, dan PPLS 2011

Desa/Kelurahan	Pendataan (Rumah Tangga)		
	PSE 2005	PPLS 2008	PPLS 2011
(1)	(2)	(3)	(4)
01. Tambaksari	140	194	585
02. Tanjungsari	196	240	321
03. Parakan	91	111	189
04. Wonotenggang	71	141	144
05. Randusari	122	138	139
06. Karang Sari	118	193	366
07. Tanjunganom	113	139	166
08. Sendangdawuhan	127	201	366
09. Pojoksari	138	159	164
10. Kebonsari	224	273	328
11. Bulak	271	334	580
12. Gebanganom	143	192	211
13. Rowosari	240	437	599
14. Jatipurwo	159	216	328
15. Gempolsewu	606	829	987
16. SendangSikucing	60	259	717
Jumlah	2.819	4.056	6.190

Sumber data: BPS Kabupaten Kendal

Tabel 4.35. Jumlah Penerima Program BPNT di Kecamatan Rowosari, 2018 - 20

Desa/Kelurahan	BPNT 2018	BPNT 2019
(1)	(2)	(3)
01. Tambaksari	360	372
02. Tanjungsari	207	219
03. Parakan	124	123
04. Wonotenggang	69	70
05. Randusari	58	62
06. Karang Sari	181	179
07. Tanjunganom	145	146
08. Sendangdauhan	275	278
09. Pojoksari	109	111
10. Kebonsari	237	236
11. Bulak	372	384
12. Gebanganom	132	132
13. Rowosari	385	397
14. Jatipurwo	188	198
15. Gempolsewu	521	520
16. SendangSikucing	295	301
Jumlah	3.658	3.728

Sumber data: Dinas Sosial Kabupaten Kendal

Tabel 4.36.

Banyaknya Keluarga Menurut Desa dan Jenis Pengguna Listrik di Kecamatan Rowosari, 2019

Desa/Kelurahan	Pengguna Listrik			Bukan Pengguna Listrik
	PLN	Non PLN	Jumlah	
(1)	(2)	(3)	(4)	(4)
01. Tambaksari	1481	0	1481	0
02. Tanjungsari	1089	0	1089	0
03. Parakan	469	0	469	0
04. Wonotenggang	670	0	670	0
05. Randusari	430	0	430	0
06. Karang Sari	961	0	961	0
07. Tanjunganom	691	0	691	0
08. Sendangdauhan	1090	0	1090	0
09. Pojoksari	696	0	696	0
10. Kebonsari	1037	0	1037	0
11. Bulak	1581	0	1581	0
12. Gebanganom	785	0	785	0
13. Rowosari	2025	0	2025	0
14. Jatipurwo	1326	0	1326	0
15. Gempolsewu	5086	0	5086	0
16. SendangSikucing	1274	0	1274	0
Jumlah	20.691	0	20.691	0

Sumber: BPS, Pendataan Potensi Desa (Podes) 2019

Tabel 4.37.

Banyaknya Warga Penderita Gizi Buruk Menurut Desa di Kecamatan Rowosari, 2017 dan 2018

Desa/Kelurahan	2017	2018
(1)	(2)	(3)
01. Tambaksari	0	0
02. Tanjungsari	0	0
03. Parakan	0	0
04. Wonotenggang	0	0
05. Randusari	0	0
06. Karang Sari	0	0
07. Tanjunganom	0	0
08. Sendangdawuhan	0	0
09. Pojoksari	0	0
10. Kebonsari	0	0
11. Bulak	0	0
12. Gebanganom	0	0
13. Rowosari	0	0
14. Jatipurwo	0	0
15. Gempolsewu	0	0
16. SendangSikucing	0	0
Jumlah	0	0

Catatan:

Sumber: BPS, Pendataan Potensi Desa (Podes) 2014, 2018, dan 2019

Tabel 4.38.

**Banyaknya Kejadian Bencana Alam Menurut Desa dan Jenis
Bencana Alam di Kecamatan Rowosari , 2018**

Desa/Kelurahan	Gempa	Tsunami	Gunung Meletus	Tanah Longsor
(1)	(2)	(3)	(4)	(5)
01. Tambaksari	0	0	0	0
02. Tanjungsari	0	0	0	0
03. Parakan	0	0	0	0
04. Wonotenggang	0	0	0	0
05. Randusari	0	0	0	0
06. Karang Sari	0	0	0	0
07. Tanjunganom	0	0	0	0
08. Sendangdawuhan	0	0	0	0
09. Pojoksari	0	0	0	0
10. Kebonsari	0	0	0	0
11. Bulak	0	0	0	0
12. Gebanganom	0	0	0	0
13. Rowosari	0	0	0	0
14. Jatipurwo	0	0	0	0
15. Gempolsewu	0	0	0	0
16. SendangSikucing	0	0	0	0
Jumlah	0	0	0	0

Tabel 4.38.

Lanjutan

Desa/Kelurahan		Banjir	Banjir Bandang	Kekeringan
(1)	(6)	(7)	(8)	
11.	Tambaksari	2	0	0
12.	Tanjungsari	0	0	0
13.	Parakan	0	0	0
14.	Wonotenggang	0	0	0
15.	Randusari	0	0	0
16.	Karangsari	0	0	0
17.	Tanjunganom	0	0	0
18.	Sendangdawuhan	0	0	0
19.	Pojoksari	0	0	0
20.	Kebonsari	0	0	0
21.	Bulak	0	0	0
22.	Gebanganom	0	0	0
23.	Rowosari	0	0	0
24.	Jatipurwo	0	0	0
25.	Gempolsek	0	0	0
26.	SendangSikucing	0	0	0
Jumlah		2	0	0

Tabel 4.38.

Lanjutan

Desa/Kelurahan		Kebakaran Hutan dan Lahan	Angin Putuh/ Puting Beliung/ Topan	Gelombang Pasang Laut
(1)		(9)	(10)	(11)
01.	Tambaksari	0	0	0
02.	Tanjungsari	0	0	0
03.	Parakan	0	0	0
04.	Wonotenggang	0	0	0
05.	Randusari	0	0	0
06.	Karangsari	0	0	0
07.	Tanjunganom	0	0	0
08.	Sendangdawuhan	0	0	0
09.	Pojoksari	0	0	0
10.	Kebonsari	0	0	0
11.	Bulak	0	0	0
12.	Gebanganom	0	0	0
13.	Rowosari	0	0	0
14.	Jatipurwo	0	0	0
15.	Gempolsek	0	0	0
16.	SendangSikucing	0	0	0
Jumlah		0	0	0

Catatan:

Sumber: BPS, Pendataan Potensi Desa (Podes) 2019

Tabel 4.39.

Banyaknya Korban Jiwa Akibat Bencana Alam Menurut Desa dan Jenis Bencana Alam di Kecamatan Rowosari, 2018

Desa/Kelurahan	Gempa	Tsunami	Gunung Meletus	Tanah Longsor
(1)	(2)	(3)	(4)	(5)
01. Tambaksari	0	0	0	0
02. Tanjungsari	0	0	0	0
03. Parakan	0	0	0	0
04. Wonotenggang	0	0	0	0
05. Randusari	0	0	0	0
06. Karang Sari	0	0	0	0
07. Tanjunganom	0	0	0	0
08. Sendangdawuhan	0	0	0	0
09. Pojoksari	0	0	0	0
10. Kebonsari	0	0	0	0
11. Bulak	0	0	0	0
12. Gebanganom	0	0	0	0
13. Rowosari	0	0	0	0
14. Jatipurwo	0	0	0	0
15. Gempolsewu	0	0	0	0
16. SendangSikucing	0	0	0	0
Jumlah	0	0	0	0

Tabel 4.39.

Lanjutan

Desa/Kelurahan		Banjir	Banjir Bandang	Kekeringan
(1)		(6)	(7)	(8)
01.	Tambaksari	0	0	0
02.	Tanjungsari	0	0	0
03.	Parakan	0	0	0
04.	Wonotenggang	0	0	0
05.	Randusari	0	0	0
06.	Karangsari	0	0	0
07.	Tanjunganom	0	0	0
08.	Sendangdawuhan	0	0	0
09.	Pojoksari	0	0	0
10.	Kebonsari	0	0	0
11.	Bulak	0	0	0
12.	Gebanganom	0	0	0
13.	Rowosari	0	0	0
14.	Jatipurwo	0	0	0
15.	Gempolsek	0	0	0
16.	SendangSikucing	0	0	0
Jumlah		0	0	0

Tabel 4.39.

Lanjutan

Desa/Kelurahan		Kebakaran Hutan dan Lahan	Angin Putuh/putting Beliung/Topan	Gelombang Pasang Laut
(1)		(9)	(10)	(11)
01.	Tambaksari	0	0	0
02.	Tanjungsari	0	0	0
03.	Parakan	0	0	0
04.	Wonotenggang	0	0	0
05.	Randusari	0	0	0
06.	Karangsari	0	0	0
07.	Tanjunganom	0	0	0
08.	Sendangdawuhan	0	0	0
09.	Pojoksari	0	0	0
10.	Kebonsari	0	0	0
11.	Bulak	0	0	0
12.	Gebanganom	0	0	0
13.	Rowosari	0	0	0
14.	Jatipurwo	0	0	0
15.	Gempolsek	0	0	0
16.	SendangSikucing	0	0	0
Jumlah		0	0	0

Catatan:

Sumber: BPS, Pendataan Potensi Desa (Podes) 2019

Tabel 4.40.

Keberadaan Fasilitas/Upaya Antisipasi/Mitigasi Bencana Alam Menurut Desa di Kecamatan Rowosari, 2019

Desa/Kelurahan	Sistem Peringatan Dini Bencana Alam	Sistem Peringatan Dini Khusus Tsunami	Perlengkapan Keselamatan
(1)	(2)	(3)	(4)
01. Tambaksari	Tidak ada	Tidak ada	Tidak ada
02. Tanjungsari	Tidak ada	Tidak ada	Tidak ada
03. Parakan	Tidak ada	Tidak ada	Tidak ada
04. Wonotenggang	Tidak ada	Bukan wilayah potensi I	Tidak ada
05. Randusari	Tidak ada	Bukan wilayah potensi I	Tidak ada
06. Karang Sari	Tidak ada	Tidak ada	Tidak ada
07. Tanjunganom	Tidak ada	Tidak ada	Tidak ada
08. Sendangdawuhan	Tidak ada	Tidak ada	Tidak ada
09. Pojoksari	Tidak ada	Tidak ada	Tidak ada
10. Kebonsari	Tidak ada	Tidak ada	Tidak ada
11. Bulak	Tidak ada	Tidak ada	Tidak ada
12. Gebanganom	Tidak ada	Tidak ada	Tidak ada
13. Rowosari	Tidak ada	Tidak ada	Tidak ada
14. Jatipurwo	Tidak ada	Tidak ada	Tidak ada
15. Gempolsewu	Tidak ada	Tidak ada	Tidak ada
16. SendangSikucing	Tidak ada	Tidak ada	Tidak ada

Sumber: BPS, Pendataan Potensi Desa (Podes) 2019

Tabel 4.40.

Lanjutan

Desa/Kelurahan	Rambu-Rambu dan Jalur Evakuasi Bencana	Pembuatan, Perawatan, atau Normalisasi: Sungai, Kanal, Tanggul, Parit, Drainase, Waduk, Pantai, dll
(1)	(5)	(6)
01. Tambaksari	Tidak ada	Tidak ada
02. Tanjungsari	Tidak ada	Tidak ada
03. Parakan	Tidak ada	Tidak ada
04. Wonotenggang	Tidak ada	Tidak ada
05. Randusari	Tidak ada	Tidak ada
06. Karang Sari	Tidak ada	Tidak ada
07. Tanjunganom	Tidak ada	Tidak ada
08. Sendangdawuhan	Tidak ada	Tidak ada
09. Pojoksari	Tidak ada	Tidak ada
10. Kebonsari	Tidak ada	Tidak ada
11. Bulak	Tidak ada	Tidak ada
12. Gebanganom	Tidak ada	Tidak ada
13. Rowosari	Tidak ada	Tidak ada
14. Jatipurwo	Tidak ada	Tidak ada
15. Gempolsewu	Tidak ada	Tidak ada
16. SendangSikucing	Tidak ada	Tidak ada

Sumber: BPS, Pendataan Potensi Desa (Podes) 2019

Tabel 4.41.

Jumlah Menara dan Operator Layanan Komunikasi Telepon Seluler Serta Kondisi Sinyal Telepon Seluler Menurut Desa di Kecamatan Rowosari, 2019

Desa/Kelurahan	Jumlah Menara Telepon Seluler (BTS)	Jumlah Operator Layanan Komunikasi Telepon Seluler Yang Menjangkau di Desa	Kondisi Sinyal Telepon Seluler di Sebagian Besar Wilayah Desa
(1)	(2)	(3)	(4)
01. Tambaksari	0	3	Sinyal kuat
02. Tanjungsari	1	3	Sinyal kuat
03. Parakan	0	3	Sinyal kuat
04. Wonotenggang	1	3	Sinyal kuat
05. Randusari	0	4	Sinyal kuat
06. Karang Sari	1	3	Sinyal kuat
07. Tanjunganom	0	3	Sinyal kuat
08. Sendangdawuhan	0	0	Sinyal kuat
09. Pojoksari	1	4	Sinyal kuat
10. Kebonsari	0	4	Sinyal kuat
11. Bulak	1	3	Sinyal kuat
12. Gebanganom	0	1	Sinyal kuat
13. Rowosari	2	0	Sinyal kuat
14. Jatipurwo	0	0	Sinyal kuat
15. Gempolsewu	1	3	Sinyal kuat
16. SendangSikucing	1	0	Sinyal kuat
Jumlah	9	37	

Sumber: BPS, Pendataan Potensi Desa (Podes) 2019

Tabel 4.42.

Sarana Transportasi Antar Desa Menurut Desa di Kecamatan Rowosari, 2019

Desa/Kelurahan		Jenis Transportasi	Keberadaan Angkutan Umum
(1)	(2)	(3)	(3)
01.	Tambaksari	Darat	Ada, dengan trayek tetap
02.	Tanjungsari	Darat	Tidak ada angkutan umum
03.	Parakan	Darat	Tidak ada angkutan umum
04.	Wonotenggang	Darat	Tidak ada angkutan umum
05.	Randusari	Darat	Tidak ada angkutan umum
06.	Karangsari	Darat	Tidak ada angkutan umum
07.	Tanjunganom	Darat	Ada, dengan trayek tetap
08.	Sendangdawuhan	Darat	Ada, dengan trayek tetap
09.	Pojoksari	Darat	Ada, dengan trayek tetap
10.	Kebonsari	Darat	Tidak ada angkutan umum
11.	Bulak	Darat	Ada, dengan trayek tetap
12.	Gebanganom	Darat	Tidak ada angkutan umum
13.	Rowosari	Darat	Ada, dengan trayek tetap
14.	Jatipurwo	Darat	Tidak ada angkutan umum
15.	Gempolsek	Darat	Ada, dengan trayek tetap
16.	SendangSikucing	Darat	Ada, dengan trayek tetap

Sumber: BPS, Pendataan Potensi Desa (Podes) 2019

Tabel 4.43.

Kondisi Jalan Darat Antar Desa Menurut Desa di Kecamatan Rowosari, 2019

Desa/Kelurahan	Jenis Permukaan Jalan	Dapat Dilalui Kendaraan Bermotor Roda 4 atau Lebih
(1)	(2)	(3)
01. Tambaksari	Aspal/Beton	Sepanjang tahun
02. Tanjungsari	Aspal/Beton	Sepanjang tahun
03. Parakan	Aspal/Beton	Sepanjang tahun
04. Wonotenggang	Aspal/Beton	Sepanjang tahun
05. Randusari	Aspal/Beton	Sepanjang tahun
06. Karang Sari	Aspal/Beton	Sepanjang tahun
07. Tanjunganom	Aspal/Beton	Sepanjang tahun
08. Sendangdawuhan	Aspal/Beton	Sepanjang tahun
09. Pojoksari	Aspal/Beton	Sepanjang tahun
10. Kebonsari	Aspal/Beton	Sepanjang tahun
11. Bulak	Aspal/Beton	Sepanjang tahun
12. Gebanganom	Aspal/Beton	Sepanjang tahun
13. Rowosari	Aspal/Beton	Sepanjang tahun
14. Jatipurwo	Aspal/Beton	Sepanjang tahun
15. Gempolsewu	Aspal/Beton	Sepanjang tahun
16. SendangSikucing	Aspal/Beton	Sepanjang tahun

Sumber: BPS, Pendataan Potensi Desa (Podes) 2019

Tabel 4.44.

Keberadaan Kantor Pos/Pos Pembantu/Rumah Pos dan Perusahaan/Agen Jasa Ekspedisi Swasta Menurut Desa di Kecamatan Rowosari, 2019

Desa/Kelurahan		Kantor Pos/Pos Pembantu/Rumah Pos	Perusahaan/Agen Jasa Ekspedisi Swasta
(1)	(2)	(3)	(3)
01.	Tambaksari	Tidak Ada	Tidak Ada
02.	Tanjungsari	Tidak Ada	Tidak Ada
03.	Parakan	Tidak Ada	Tidak Ada
04.	Wonotenggang	Tidak Ada	Tidak Ada
05.	Randusari	Tidak Ada	Tidak Ada
06.	Karangsari	Tidak Ada	Tidak Ada
07.	Tanjunganom	Beroperasi	Tidak Ada
08.	Sendangdawuhan	Tidak Ada	Tidak Ada
09.	Pojoksari	Tidak Ada	Tidak Ada
10.	Kebonsari	Tidak Ada	Tidak Ada
11.	Bulak	Tidak Ada	Tidak Ada
12.	Gebanganom	Tidak Ada	Tidak Ada
13.	Rowosari	Tidak Ada	Tidak Ada
14.	Jatipurwo	Tidak Ada	Tidak Ada
15.	Gempolsek	Beroperasi	Tidak Ada
16.	SendangSikucing	Jarang Beroperasi	Tidak Ada
Jumlah		0	0

Sumber: BPS, Pendataan Potensi Desa (Podes) 2019

Tabel 4.45. Banyaknya Desa Menurut Keberadaan Penerangan Jalan Utama Desa, 2014, 2018, dan 2019

Penerangan Jalan Utama		2014	2018	2019
(1)	(2)	(3)	(4)	
1	Sumber Penerangan Jalan Utama			
	a. Listrik Pemerintah	8	8	14
	b. Listrik Non Pemerintah	8	8	2
2	Non Listrik	0	0	0

Sumber: BPS, Pendataan Potensi Desa (Podes) 2014, 2018, dan 2019

Tabel 4.46.**Banyaknya Desa Menurut Jenis Bahan Bakar untuk Memasak yang Digunakan Oleh Sebagian Besar Keluarga, 2014, 2018 dan 2019**

Jenis Bahan Bakar		2014	2018	2019
(1)		(2)	(3)	(4)
1	Gas Kota	0	0	0
2	LPG 3 Kg	16	16	16
3	LPG lebih dari 3 Kg	0	0	0
4	Minyak Tanah	0	0	0
5	Kayu Bakar	0	0	0
6	Lainnya	0	0	0

Sumber: BPS, Pendataan Potensi Desa (Podes) 2014, 2018, dan 2019

Tabel 4.47. Banyaknya Desa Menurut Sumber Air Minum Sebagian Besar Keluarga Keluarga di Kecamatan Rowosari, 2014, 2018, dan 2019

Sumber Air Minum		2014	2018	2019
(1)	(2)	(3)	(4)	
1	Air Kemasan Bermerk	0	0	0
2	Air Isi Ulang	0	1	0
3	Ledeng Dengan Meteran	1	0	1
4	Ledeng Tanpa Meteran	0	0	0
5	Sumur Bor atau Pompa	6	15	15
6	Sumur	9	0	0
7	Mata Air	0	0	0
8	Sungai/Danau/Kolam/ Waduk/Situ/Embung/Bendungan	0	0	0
9	Air Hujan	0	0	0
10	Lainnya	0	0	0

Sumber: BPS, Pendataan Potensi Desa (Podes) 2014, 2018, dan 2019

Tabel 4.48. Banyaknya Desa Menurut Penggunaan Fasilitas Tempat Buang Air Besar Sebagian Besar Keluarga di Kecamatan Rowosari, 2014, 2018, dan 2019

Fasilitas Tempat Buang Air Besar		2014	2018	2019
(1)	(2)	(3)	(4)	
1	Jamban			
	a. Sendiri	16	16	16
	b. Bersama	0	0	0
	c. Umum	0	0	0
2	Bukan Jamban	0	0	0

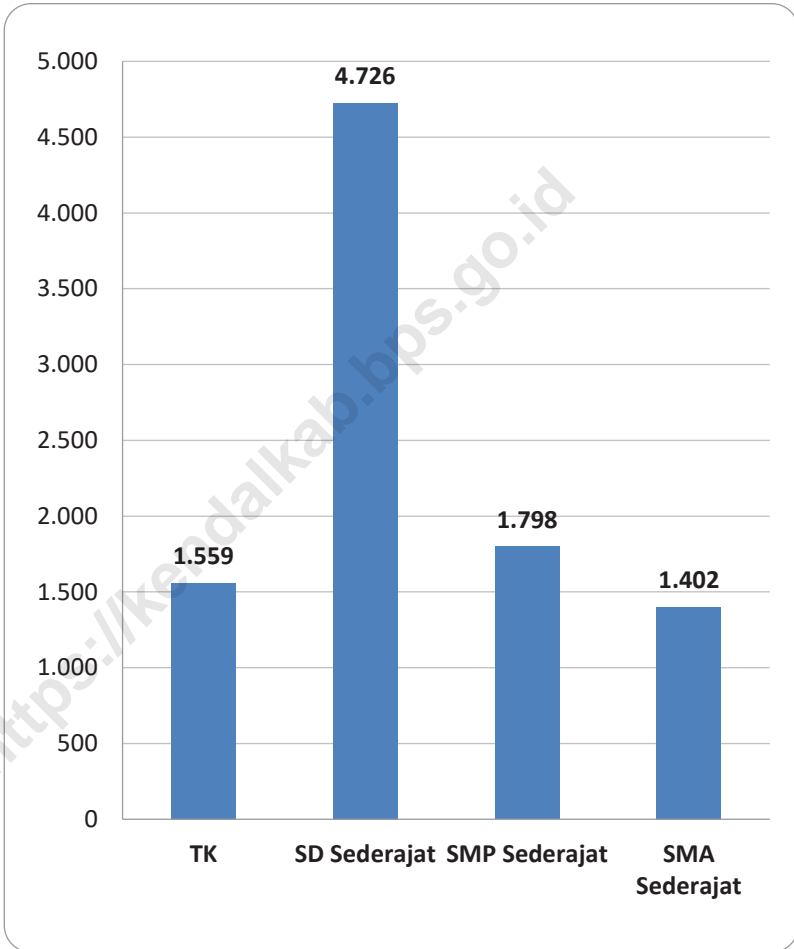
Sumber: BPS, Pendataan Potensi Desa (Podes) 2014, 2018, dan 2019

Tabel 4.49. Kegiatan Olahraga Banyaknya Desa yang Memiliki Kelompok Kegiatan Olahraga Menurut Jenis Olahraga dan Ketersediaan Fasilitas/Lapangan Olahraga di Kecamatan Rowosari, 2019

Jenis Olahraga	Kondisi Fasilitas/Lapangan Olahraga			Tidak Ada Fasilitas/Lapangan Olahraga
	Baik	Rusak Sedang	Rusak Parah	
(1)	(2)	(3)	(4)	(5)
1 Sepak bola	4	2	0	10
2 Bola voli	6	3	0	7
3 Bulu tangkis	14	2	0	0
4 Bola basket	1	0	0	15
5 Tenis lapangan	0	0	0	16
6 Tenis meja	9	3	0	4
7 Futsal	4	0	0	12
8 Renang	0	0	0	16
9 Bela diri (pencak silat, karate, dll)	2	0	0	14
10 Bilyard	2	0	0	14
11 Pusat kebugaran (senam, fitness, aerobik, dll)	2	0	0	14
12 Lainnya	0	1	0	15

Sumber: BPS, Pendataan Potensi Desa (Podes) 2019

Grafik 4. Perbandingan Jumlah Murid di Kecamatan Rowosari, 2019



5. PERTANIAN

Produksi pertanian

Padi 24.000 Ton

**Perikanan
Tangkap =
2.256 Ton**

**Perikanan
Air Payau
581 Ton**

**Perikanan
Air Tawar
856 Ton**

Ternak Besar di Kecamatan Rowosari



- Sapi potong 56 Ekor
- Kerbau 3 Ekor
- Kuda 11 Ekor

- Kambing
1.371 Ekor
- Domba
1.047 Ekor

- Ayam Buras 47.291 Ekor
- Itik 7.279 Ekor
- Itik Manila 1.498 Ekor
- Angsa 211 Ekor

BAB V. PERTANIAN

Pertanian merupakan sektor lapangan usaha utama bagi mayoritas penduduk di Kecamatan Rowosari, sektor pertanian utama yang di usahakan antara lain subsektor pertanian tanaman pangan dan perikanan. letak Kecamatan Rowosari yang berada di daerah pesisir menjadikan potensi perikanan di kecamatan ini cukup besar yaitu perikanan tangkap dan perikanan budidaya..

Produksi padi sawah Kecamatan Rowosari tahun 2019 sebesar 24.000 ton dengan luas panen seluas 3.732 hektar. desa dengan produksi padi paling tinggi ada di desa Sendang Sikucing yaitu sebanyak 7.764 ton dengan luas panen seluas 1.207 hektar dan desa dengan produksi padi paling rendah ada di desa Tanjunganom sebanyak 482 ton dengan luas panen seluas 75 hektar.

Produksi ikan laut dengan produksi terbanyak adalah ikan lainnya / ikan campur - campur dengan total produksi sebanyak 500.208 ton per tahun atau sebanyak 32,61 % dari seluruh jumlah jenis ikan yang di jual di TPI, produksi ikan air tawar terbanyak adalah ikan lele sebanyak 891 ton atau 91,76 % sedangkan untuk budidaya air payau paling banyak adalah ikan bandeng sebanyak 377 ton atau sebanyak 59,09 % dari keseluruhan jenis ikan yang di budidayakan oleh petani tambak.

Tabel 5.1. Realisasi Panen dan Produksi Padi Sawah di Kecamatan Rowosari, 2019

Desa/Kelurahan		Panen (Ha)	Produksi (Ton)
(1)		(2)	(4)
01.	Tambaksari	123	791
02.	Tanjungsari	143	920
03.	Parakan	140	900
04.	Wonotenggang	151	971
05.	Randusari	149	958
06.	Karangsari	163	1.048
07.	Tanjunganom	75	482
08.	Sendangdawuhan	119	765
09.	Pojoksari	100	643
10.	Kebonsari	205	1.317
11.	Bulak	378	2.431
12.	Gebanganom	173	1.113
13.	Rowosari	215	1.383
14.	Jatipurwo	260	1.672
15.	Gempolsek	131	842
16.	SendangSikucing	1.207	7.764
2019		3.732	24.000
Jumlah 2018		3.912	23.820
2017		4.239	24.423

Sumber data: Dinas Pertanian dan Pangan Kabupaten Kendal

Tabel 5.2. Realisasi Panen dan Produksi Padi Gogo di Kecamatan Rowosari, 2019

Desa/Kelurahan		Panen (Ha)	Produksi (Ton)
(1)		(5)	(7)
01.	Tambaksari	0	0
02.	Tanjungsari	0	0
03.	Parakan	0	0
04.	Wonotenggang	0	0
05.	Randusari	0	0
06.	Karangsari	0	0
07.	Tanjunganom	0	0
08.	Sendangdawuhan	0	0
09.	Pojoksari	0	0
10.	Kebonsari	0	0
11.	Bulak	0	0
12.	Gebanganom	0	0
13.	Rowosari	0	0
14.	Jatipurwo	0	0
15.	Gempolsek	0	0
16.	SendangSikucing	0	0
	2019	0	0
	Jumlah 2018	0	0
	2017	0	0

Sumber data: Dinas Pertanian dan Pangan Kabupaten Kendal

Tabel 5.3. Realisasi Panen dan Produksi Padi Sawah dan Padi Gogo di Kecamatan Rowosari, 2019

Desa/Kelurahan		Panen (Ha)	Produksi(Ton)
(1)		(5)	(7)
01.	Tambaksari	123	791
02.	Tanjungsari	143	920
03.	Parakan	140	900
04.	Wonotenggang	151	971
05.	Randusari	149	958
06.	Karangsari	163	1.048
07.	Tanjunganom	75	482
08.	Sendangdawuhan	119	765
09.	Pojoksari	100	643
10.	Kebonsari	205	1.317
11.	Bulak	378	2.431
12.	Gebanganom	173	1.113
13.	Rowosari	215	1.383
14.	Jatipurwo	260	1.672
15.	Gempolsek	131	842
16.	SendangSikucing	1.207	7.764
2019		3.732	24.000
Jumlah	2018	3.912	23.820
	2017	4.239	24.423

Sumber data: Dinas Pertanian dan Pangan Kabupaten Kendal

Tabel 5.4. Realisasi Panen dan Produksi Jagung di Kecamatan Rowosari, 2019

Desa/Kelurahan		Panen (Ha)	Produksi(Ton)
(1)		(5)	(7)
01.	Tambaksari	0	0
02.	Tanjungsari	0	0
03.	Parakan	0	0
04.	Wonotenggang	0	0
05.	Randusari	0	0
06.	Karangsari	0	0
07.	Tanjunganom	0	0
08.	Sendangdawuhan	0	0
09.	Pojoksari	0	0
10.	Kebonsari	0	0
11.	Bulak	0	0
12.	Gebanganom	0	0
13.	Rowosari	0	0
14.	Jatipurwo	0	0
15.	Gempolsek	0	0
16.	SendangSikucing	0	0
	2019	0	0
Jumlah	2018	35	228
	2017	130	851

Sumber data: Dinas Pertanian dan Pangan Kabupaten Kendal

Tabel 5.5. Realisasi Panen dan Produksi Kedelai di Kecamatan Rowosari, 2019

Desa/Kelurahan		Panen (Ha)	Produksi(Ton)
(1)		(5)	(7)
01.	Tambaksari	0	0
02.	Tanjungsari	0	0
03.	Parakan	0	0
04.	Wonotenggang	0	0
05.	Randusari	0	0
06.	Karangsari	0	0
07.	Tanjunganom	0	0
08.	Sendangdawuhan	0	0
09.	Pojoksari	0	0
10.	Kebonsari	0	0
11.	Bulak	0	0
12.	Gebanganom	0	0
13.	Rowosari	0	0
14.	Jatipurwo	0	0
15.	Gempolsek	0	0
16.	SendangSikucing	0	0
	2019	0	0
Jumlah	2018	0	0
	2017	6,7	9

Sumber data: Dinas Pertanian dan Pangan Kabupaten Kendal

Tabel 5.6. Jumlah Rumah Tangga Usaha Tanaman Padi dan Palawija Menurut Jenis Tanaman di Kecamatan Rowosari, ST2013

Komoditas	Rumah Tangga
(1)	(2)
Tanaman Pangan	3.325
Padi	3.174
Padi Sawah	3.158
Padi Ladang	16
Palawija	330
Jagung	271
Kedelai	3
Kacang Tanah	21
Kacang Hijau	3
Ubi Kayu	11
Ubi Jalar	8
Sorgum	0
Gandum	0
Talas	0
Ganyong	0
Garut	0
Lainnya	13

Sumber data: Hasil Sensus Pertanian 2013 (ST2013)

Tabel 5.7. Luas Panen dan Produksi Tanaman Hortikultura Semusim Menurut Komoditas di Kecamatan Rowosari, 2019

Komoditas	Luas (Ha)	Produksi (Ton)
(1)	(2)	(3)
01. Bawang Daun	0	0
02. Bawang Merah	54	517,0
03. Bawang Putih	0	0
04. Bayam	0	0
05. Buncis	0	0
06. Cabai Besar	1	6,2
07. Cabai Rawit	0	0
08. Jamur	0	0
09. Kacang Panjang	0	0
10. Kangkung	0	0
11. Kembang kol	0	0
12. Ketimun	0	0
13. Kubis	0	0
13. Labu Siam	0	0
14. Melon	0	0
16. Petsai	0	0
17. Semangka	244	5.730,0
18. Terung	0	0
19. Tomat	0	0
20. Wortel	0	0
	299	6.253

Sumber data: Dinas Pertanian dan Pangan Kabupaten Kendal

Tabel 5.8.

**Produksi Tanaman Hortikultura Tahunan Menurut
Komoditas di Kecamatan Rowosari, 2019**

Komoditas		Produksi (Ton)
(1)		(3)
01.	Alpukat	0,00
02.	Belimbing	4,20
03.	Duku	0,00
04.	Durian	0,00
05.	Jambu Air	10,03
06.	Jambu Biji	0,00
07.	Jengkol	0,00
08.	Jeruk Besar	0,00
09.	Jeruk Siam	2,10
10.	Mangga	130,00
11.	Melinjo	31,00
12.	Nangka	8,90
13.	Pepaya	3,40
13.	Petai	0,00
14.	Pisang	390,00
16.	Rambutan	36,00
17.	Salak	0,00
18.	Sawo	1,20
19.	Sirsak	0,00
20.	Sukun	15,40
		632,23

Sumber data: Dinas Pertanian dan Pangan Kabupaten Kendal

Tabel 5.9. Luas Areal dan Produksi Tanaman Perkebunan Menurut Komoditas di Kecamatan Rowosari, 2019

Komoditas	Luas (Ha)	Produksi (Ton)
(1)	(2)	(3)
01. Aren	0	0
02. Cengkeh	0	0
03. Jambu Mete	0	0
04. Kakao	0	0
05. Kapuk	7,32	13,00
06. Karet	0	0
07. Kelapa	37,78	11,32
08. Kemiri	0	0
09. Kemukus	0	0
10. Kopi	0	0
11. Teh	0	0
12. Tebu	0	0
13. Tembakau	0	0
	45,10	24,32

Sumber data: Dinas Pertanian dan Pangan Kabupaten Kendal

Tabel 5.10. Produksi dan Nilai Produksi Perikanan Budidaya Menurut Komoditas di Kecamatan Rowosari, 2019

Komoditas	Produksi (Ton)	Nilai Produksi (Ribu Rupiah)
(1)	(2)	(3)
A. Budidaya Ikan Air Tawar (Kolam)	971,0	17.467.200
1. Lele	891,0	14.808.500
2. Karper	-	-
3. Nila	11,0	181.900
4. Gurame	69,0	2.476.800
5. Patin	-	-
6. Bawal	-	-
7. Tawes	-	-
B. Budidaya Ikan Air Payau (Tambak)	638,0	21.566.980
1. Bandeng	377,0	6.214.000
2. Udang Windu	1,0	65.000
3. Udang Vannamei	231,0	14.480.000
4. Nila	8,0	140.400
5. Rumput Laut		
6. Udang Lainnya	20,0	580.955
7. Kepiting	1,0	86.625

Sumber data: Dinas Kelautan dan Perikanan Kabupaten Kendal

Tabel 5.11. Produksi dan Nilai Produksi Ikan Hasil Perikanan Tangkap Yang Dijual di TPI di Kecamatan Rowosari, 2019

Bulan	Layang		Bawal		
	Produksi (Kg)	Nilai (Rp. 000,-)	Produksi (Kg)	Nilai (Rp. 000,-)	
(1)	(2)	(3)	(4)	(5)	
01. Januari	0	0	0	0	
02. Pebruari	0	0	402	24.110	
03. Maret	0	0	2.011	100.560	
04. April	0	0	1.015	60.970	
05. Mei	0	0	502	30.130	
06. Juni	0	0	0	0	
07. Juli	0	0	0	0	
08. Agustus	0	0	0	0	
09. September	0	0	0	0	
10. Oktober	0	0	1.008	50.460	
11. November	3.214	22.395	4.016	240.950	
12. Desember	3.005	20.015	196	13.740	
Jumlah	2019	6.219	42.410	9.150	520.920
	2018	0	0	7.299	431.970
	2017	508	7.625	6.493	329.730

Sumber data: TPI Kecamatan Rowosari

Tabel 5.11. Lanjutan

Bulan	Kembung		Selar		
	Produksi (Kg)	Nilai (Rp. 000,-)	Produksi (Kg)	Nilai (Rp. 000,-)	
(1)	(6)	(7)	(8)	(9)	
01. Januari	10.706	116.980	2.016	30.125	
02. Pebruari	7.086	168.190	1.935	29.020	
03. Maret	5.425	91.240	1.023	10.285	
04. April	6.816	146.220	6.811	275.130	
05. Mei	7.756	155.155	998	9.985	
06. Juni	6.809	67.235	0	0	
07. Juli	4.015	80.280	2.987	44.805	
08. Agustus	3.014	45.230	1.210	18.045	
09. September	6.012	125.160	0	0	
10. Oktober	12.504	298.940	0	0	
11. November	5.158	103.340	0	0	
12. Desember	1.987	39.720	1.977	15.715	
Jumlah	2019	77.288	1.437.690	18.957	433.110
	2018	179.827	2.281.605	6.268	94.155
	2017	124119	1.897.355	24.542	268.023

Sumber data: TPI Kecamatan Rowosari

Tabel 5.11. Lanjutan

Bulan	Tembang		Teri		
	Produksi (Kg)	Nilai (Rp. 000,-)	Produksi (Kg)	Nilai (Rp. 000,-)	
(1)	(10)	(11)	(12)	(13)	
01. Januari	29.750	59.500	48.107	629.525	
02. Pebruari	21.250	85.000	51.209	557.210	
03. Maret	21.750	54.375	26.287	312.025	
04. April	35.614	71.228	37.749	396.127	
05. Mei	19.470	58.410	45.647	458.025	
06. Juni	5.230	78.415	21.955	174.780	
07. Juli	5.790	17.580	68.901	612.455	
08. Agustus	0	0	26.975	246.770	
09. September	5.620	14.050	11.927	111.960	
10. Oktober	15.620	39.050	28.007	273.685	
11. November	24.130	48.260	77.919	1.096.660	
12. Desember	15.980	31.960	33.134	425.250	
Jumlah	2019	200.204	557.828	477.817	5.294.472
	2018	298.821	969.305	695.427	7.132.289
	2017	516.947	1.855.124	743.551	7.645.466

Sumber data: TPI Kecamatan Rowosari

Tabel 5.11. Lanjutan

Bulan	Tongkol		Tenggiri		
	Produksi (Kg)	Nilai (Rp. 000,-)	Produksi (Kg)	Nilai (Rp. 000,-)	
(1)	(14)	(15)	(16)	(17)	
01. Januari	2.978	73.430	308	18.260	
02. Pebruari	2.887	64.510	314	18.840	
03. Maret	2.971	59.435	3.016	180.770	
04. April	5.007	125.130	2.995	209.670	
05. Mei	1.998	49.975	697	48.930	
06. Juni	0	0	202	14.125	
07. Juli	0	0	296	17.740	
08. Agustus	0	0	205	12.280	
09. September	2.013	40.270	295	17.750	
10. Oktober	10.016	200.340	698	41.870	
11. November	20.024	340.300	3.007	180.150	
12. Desember	976	19.560	201	14.030	
Jumlah					
	2019	48.870	972.950	12.234	774.415
	2018	31.585	668.435	6.906	418.165
	2017	29.765	596.770	8.703	413.455

Sumber data: TPI Kecamatan Rowosari

Tabel 5.11. Lanjutan

Bulan	Layur		Tigawaja		
	Produksi (Kg)	Nilai (Rp. 000,-)	Produksi (Kg)	Nilai (Rp. 000,-)	
(1)	(18)	(19)	(20)	(21)	
01. Januari	1.014	12.165	503	5.020	
02. Pebruari	2.018	16.145	4.264	24.850	
03. Maret	2.010	20.850	3.458	14.875	
04. April	4.975	49.750	6.794	33.135	
05. Mei	3.105	32.035	9.984	46.060	
06. Juni	0	0	1.993	19.940	
07. Juli	0	0	3.017	30.185	
08. Agustus	0	0	4.597	33.020	
09. September	0	0	1.976	19.630	
10. Oktober	0	0	11.232	74.500	
11. November	0	0	21.763	93.665	
12. Desember	0	0	1.012	10.045	
Jumlah	2019	13.122	130.945	70.593	404.925
	2018	28.022	201.485	60.538	355.670
	2017	43.286	600.905	77.148	391.400

Sumber data: TPI Kecamatan Rowosari

Tabel 5.11. Lanjutan

Bulan	Petek		Pari		
	Produksi (Kg)	Nilai (Rp. 000,-)	Produksi (Kg)	Nilai (Rp. 000,-)	
(1)	(22)	(23)	(24)	(25)	
01. Januari	14.911	40.200	0	0	
02. Pebruari	17.611	44.465	0	0	
03. Maret	14.294	32.590	0	0	
04. April	26.238	67.907	0	0	
05. Mei	10.432	33.755	0	0	
06. Juni	3.601	12.270	0	0	
07. Juli	10.592	27.205	0	0	
08. Agustus	5.124	16.575	0	0	
09. September	6.926	19.825	0	0	
10. Oktober	12.578	30.205	0	0	
11. November	13.763	33.520	0	0	
12. Desember	14.406	34.810	0	0	
Jumlah	2019	150.476	393.327	0	0
	2018	244.445	774.119	975	19.460
	2017	225.128	671.693	3.145	53.472

Sumber data: TPI Kecamatan Rowosari

Tabel 5.11. Lanjutan

Bulan	Cumi - cumi		Lainnya		
	Produksi (Kg)	Nilai (Rp. 000,-)	Produksi (Kg)	Nilai (Rp. 000,-)	
(1)	(26)	(27)	(28)	(29)	
01. Januari	3.995	159.760	32.169	98.710	
02. Pebruari	5.726	286.365	51.894	253.255	
03. Maret	8.806	309.170	28.245	157.579	
04. April	7.690	310.290	55.574	185.784	
05. Mei	8.362	414.785	54.536	186.450	
06. Juni	2.998	185.840	17.078	35.448	
07. Juli	5.008	300.470	37.483	90.394	
08. Agustus	4.501	280.140	30.651	93.070	
09. September	4.504	270.250	25.769	82.107	
10. Oktober	4.589	321.240	49.563	159.939	
11. November	1.015	70.550	80.919	275.101	
12. Desember	2.981	207.640	36.327	128.473	
Jumlah					
	2019	60.175	3.116.500	500.208	1.746.310
	2018	79.012	3.154.580	617.078	2.088.806
	2017	47.907	1.938.740	398.252	1.324.989

Sumber data: TPI Kecamatan Rowosari

Tabel 5.12. Banyaknya Unggas Menurut Desa di Kecamatan Rowosari, 2019

Desa/Kelurahan	Ayam Buras	Ayam Ras Petelur	Ayam Pedaging	Bebek/Itik	
(1)	(2)	(3)	(4)	(5)	
01. Tambaksari	3.364	0	0	0	
02. Tanjungsari	2.342	0	0	350	
03. Parakan	3.304	0	0	150	
04. Wonotenggang	2.639	0	0	500	
05. Randusari	3.002	0	0	300	
06. Karangsari	2.937	0	0	500	
07. Tanjunganom	2.245	0	0	455	
08. Sendangdawuhan	2.677	0	0	650	
09. Pojoksari	2.654	0	0	0	
10. Kebonsari	3.130	0	0	890	
11. Bulak	3.538	0	0	0	
12. Gebanganom	2.959	0	0	850	
13. Rowosari	3.428	0	0	294	
14. Jatipurwo	3.013	0	0	940	
15. Gempolsek	3.286	0	0	800	
16. SendangSikucing	2.773	0	0	600	
Jumlah	2019	47.291	0	0	7.279
	2018	47.861	0	0	7.078
	2017	47.276	0	0	7.080

Sumber data: Dinas Pertanian dan Pangan Kabupaten Kendal

Tabel 5.12. Lanjutan

Desa/Kelurahan		Itik Manila	Angsa	Burung Merpati
(1)		(6)	(7)	(8)
01.	Tambaksari	64	10	0
02.	Tanjungsari	77	15	0
03.	Parakan	78	8	0
04.	Wonotenggang	131	15	0
05.	Randusari	150	6	0
06.	Karangsari	80	28	0
07.	Tanjunganom	107	5	0
08.	Sendangdawuhan	87	17	0
09.	Pojoksari	77	12	0
10.	Kebonsari	134	7	0
11.	Bulak	100	25	0
12.	Gebanganom	69	7	0
13.	Rowosari	86	10	0
14.	Jatipurwo	59	17	0
15.	Gempolsek	92	25	0
16.	SendangSikucing	107	4	0
Jumlah	2019	1.498	211	0
	2018	1.482	211	322
	2017	1.461	200	301

Sumber data: Dinas Pertanian dan Pangan Kabupaten Kendal

Tabel 5.13. Banyaknya Ternak Menurut Desa dan Jenis Ternak di Kecamatan Rowosari, 2019

Ekor

Desa/Kelurahan	Sapi Potong	Sapi Perah	Kerbau	Kuda	
(1)	(2)	(3)	(4)	(5)	
01. Tambaksari	13	0	0	1	
02. Tanjungsari	0	0	0	0	
03. Parakan	0	0	0	0	
04. Wonotenggang	0	0	0	0	
05. Randusari	3	0	0	1	
06. Karangsari	0	0	0	0	
07. Tanjunganom	0	0	0	3	
08. Sendangdawuhan	10	0	0	0	
09. Pojoksari	0	0	0	0	
10. Kebonsari	0	0	0	0	
11. Bulak	7	0	0	2	
12. Gebanganom	0	0	0	0	
13. Rowosari	0	0	0	1	
14. Jatipurwo	18	0	3	3	
15. Gempolsek	0	0	0	0	
16. SendangSikucing	5	0	0	0	
Jumlah	2019	56	0	3	11
	2018	29	0	6	8
	2017	42	0	13	8

Sumber data: Dinas Pertanian dan Pangan Kabupaten Kendal

Tabel 5.13. Lanjutan

Ekor

Desa/Kelurahan		Kambing	Domba	Babi
(1)		(6)	(7)	(8)
01.	Tambaksari	125	69	0
02.	Tanjungsari	98	66	0
03.	Parakan	80	68	0
04.	Wonotenggang	76	65	0
05.	Randusari	80	60	0
06.	Karangsari	71	76	0
07.	Tanjunganom	75	65	0
08.	Sendangdawuhan	154	58	0
09.	Pojoksari	56	99	0
10.	Kebonsari	67	68	0
11.	Bulak	68	48	0
12.	Gebanganom	48	68	0
13.	Rowosari	40	63	0
14.	Jatipurwo	160	38	0
15.	Gempolsek	116	58	0
16.	SendangSikucing	57	78	0
Jumlah	2019	1.371	1.047	0
	2018	1.363	837	0
	2017	1.380	734	0

Sumber data: Dinas Pertanian, Perkebunan, Peternakan dan Kehutanan Kabupaten Kendal

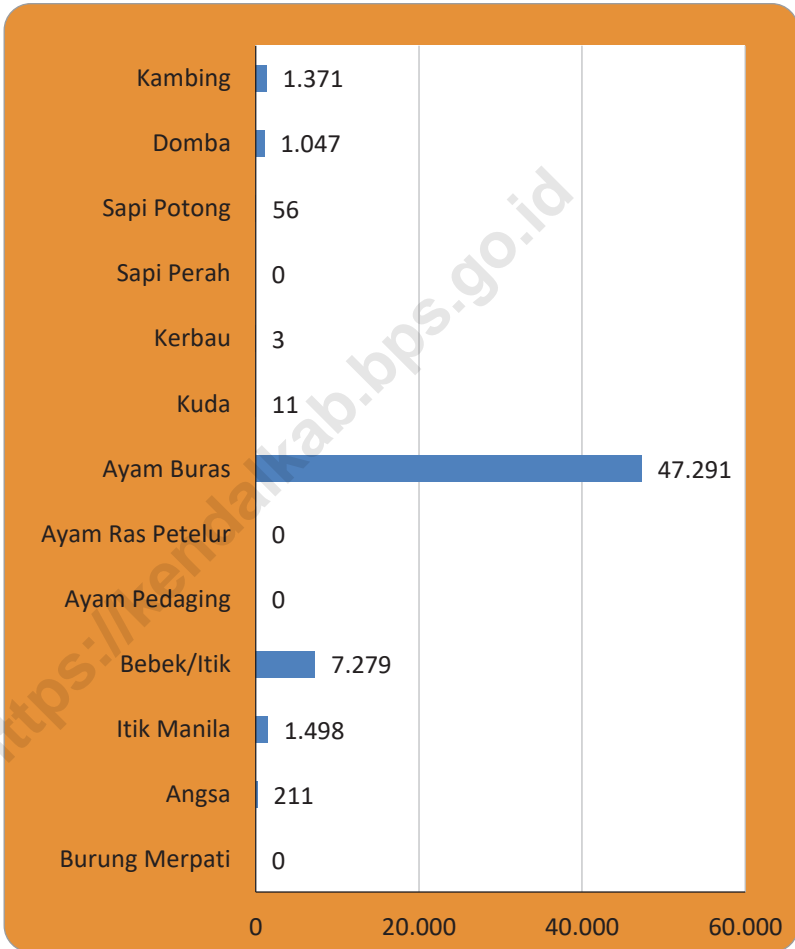
Tabel 5.14. Banyaknya Embung Desa Menurut Desa di Kecamatan Rowosari, 2018 dan 2019

Desa/Kelurahan	2018	2019
(1)	(2)	(3)
01. Tambaksari	0	0
02. Tanjungsari	0	0
03. Parakan	0	0
04. Wonotenggang	0	0
05. Randusari	0	0
06. Karang Sari	0	0
07. Tanjunganom	0	0
08. Sendangdawuhan	0	0
09. Pojoksari	0	0
10. Kebonsari	0	0
11. Bulak	0	0
12. Gebanganom	0	0
13. Rowosari	0	0
14. Jatipurwo	0	0
15. Gempolsewu	0	0
16. SendangSikucing	0	0
Jumlah	0	0

Catatan :

Sumber : BPS, Pendataan Potensi Desa (Podes) 2018 dan 2019

Grafik 5. Jumlah Ternak Menurut Jenisnya di Kecamatan Rowosari, 2019



6. KEUANGAN

Bank BRI 1 Unit

Bank Mandiri
1 Unit

Koperasi 6 Unit



Dana Desa 12,6 Milyar



Pasar Umum 4 Unit

Minimarket 12 Unit

Pasar Ikan 2 unit



BAB VI. KEUANGAN

Kondisi prasarana penunjang perekonomian di Kecamatan Rowosari tahun 2019 sebanyak 23 unit. Bank Umum di Kecamatan Rowosari ada 2 unit yaitu Mandiri dan BRI yang berada di desa Rowosari dan Gempolsek, 1 unit BPR yang berada di desa Rowosari, 5 unit Koperasi Simpan Pinjam (KSP) yang berada di desa Sendangdawuhan sebanyak 1 unit, desa Rowosari sebanyak 2 unit, dan desa Gempolsek sebanyak 2 unit dan 1 KUD yang berada di Desa Rowosari.

Sarana lain yang menunjang perputaran uang yang ada di Kecamatan Rowosari adalah sektor perdagangan. sarana perdagangan yang ada masih sama dengan tahun sebelumnya yaitu pasar umum / pasar ikan sebanyak 6 unit yang berada di desa Tanjunganom sebanyak 1 unit pasar umum, desa Sendangdawuhan 1 unit pasar umum, desa Rowosari 1 unit umum, desa Gempolsek sebanyak 1 unit pasar umum dan 1 unit pasar ikan dan desa Sendangsikucing sebanyak 1 unit pasar ikan.

Tahun 2015 merupakan tahun pertama kalinya Indonesia mengucurkan Dana Desa sesuai amanat UU No. 6 Tahun 2014 tentang Desa. Dana ini diharapkan agar dimanfaatkan oleh pemerintah desa untuk membiayai penyelenggaraan pemerintahan, pembangunan, dan pemberdayaan masyarakat desa. Jumlah dana desa di Kecamatan Rowosari pada tahun 2019 sebesar 14,77 milyar rupiah. desa yang mendapatkan dana desa terbesar yaitu desa Tanjunganom yaitu sebesar 1,34 milyar rupiah. Sedangkan desa dengan anggaran dana desa terkecil adalah Desa Wonotenggang yaitu sebesar 754,72 juta rupiah.

Tabel 6.1. Banyaknya Bank Menurut Desa di Kecamatan Rowosari, 2019

Desa/Kelurahan		Bank Umum	Bank Syariah	BPR
(1)		(2)	(3)	(4)
01.	Tambaksari	0	0	0
02.	Tanjungsari	0	0	0
03.	Parakan	0	0	0
04.	Wonotenggang	0	0	0
05.	Randusari	0	0	0
06.	Karangsari	0	0	0
07.	Tanjunganom	0	0	0
08.	Sendangdawuhan	0	0	0
09.	Pojoksari	0	0	0
10.	Kebonsari	0	0	0
11.	Bulak	0	0	0
12.	Gebanganom	0	0	0
13.	Rowosari	1	0	1
14.	Jatipurwo	0	0	0
15.	Gempolsek	1	0	0
16.	SendangSikucing	0	0	0
Jumlah				
		2019	2	0
		2018	1	0
		2017	1	0

Sumber data: Statistik Kecamatan Rowosari

Tabel 6.2. Banyaknya Lembaga Keuangan Bukan Bank Menurut Desa di Kecamatan Rowosari, 2019

Desa/Kelurahan		KSP	KUD	Money Changer	BKD
(1)		(2)	(3)	(4)	(5)
01.	Tambaksari	0	0	0	0
02.	Tanjungsari	0	0	0	0
03.	Parakan	0	0	0	0
04.	Wonotenggang	0	0	0	0
05.	Randusari	0	0	0	0
06.	Karangsari	0	0	0	0
07.	Tanjunganom	0	0	0	0
08.	Sendangdawuhan	1	0	0	0
09.	Pojoksari	0	0	0	0
10.	Kebonsari	0	0	0	0
11.	Bulak	0	0	0	0
12.	Gebanganom	0	0	0	0
13.	Rowosari	2	1	0	0
14.	Jatipurwo	0	0	0	0
15.	Gempolsek	2	0	0	0
16.	SendangSikucing	0	0	0	0
Jumlah	2019	5	1	0	0
	2018	6	1	0	0
	2017	7	1	0	0

Sumber data: Statistik Kecamatan Rowosari

Tabel 6.3. Banyaknya Pasar Menurut Desa di Kecamatan Rowosari, 2019

Desa/Kelurahan	Pasar Umum	Mini Market	Pasar Hewan	Pasar Ikan	
(1)	(2)	(3)	(4)	(5)	
01. Tambaksari	0	1	0	0	
02. Tanjungsari	0	0	0	0	
03. Parakan	0	0	0	0	
04. Wonotenggang	0	1	0	0	
05. Randusari	0	0	0	0	
06. Karangsari	0	0	0	0	
07. Tanjunganom	1	0	0	0	
08. Sendangdawuhan	1	2	0	0	
09. Pojoksari	0	0	0	0	
10. Kebonsari	0	0	0	0	
11. Bulak	0	0	0	0	
12. Gebanganom	0	0	0	0	
13. Rowosari	1	3	0	0	
14. Jatipurwo	0	0	0	0	
15. Gempolsek	1	4	0	1	
16. SendangSikucing	0	1	0	1	
Jumlah	2019	4	12	0	2
	2018	4	9	0	2
	2017	4	5	0	2

Sumber data: Statistik Kecamatan Rowosari

Tabel 6.4. Jumlah Dana Desa Yang Bersumber Dari APBN Dirinci Per Desa Tahun Anggaran di Kecamatan Rowosari, 2017 - 2019

Desa/Kelurahan	2017	2018	2019
(1)		(2)	
01. Tambaksari	818.635.000	829.407.733	982.317.000
02. Tanjungsari	793.560.000	731.699.573	839.880.000
03. Parakan	769.805.000	732.127.915	839.654.000
04. Wonotenggang	755.962.000	673.232.344	754.725.000
05. Randusari	756.899.000	680.794.271	765.443.000
06. Karang Sari	780.766.000	738.179.020	848.543.000
07. Tanjunganom	769.805.000	1.083.188.579	1.343.598.000
08. Sendangdawuhan	789.606.000	751.256.594	868.799.000
09. Pojoksari	762.634.000	711.898.802	809.716.000
10. Kebonsari	806.748.000	768.993.694	891.353.000
11. Bulak	846.875.000	825.143.700	970.232.000
12. Gebanganom	784.933.000	715.017.687	814.863.000
13. Rowosari	819.847.000	842.930.706	995.590.000
14. Jatipurwo	790.960.000	755.777.945	873.817.000
15. Gempolsewu	878.122.000	964.283.674	1.175.088.000
16. SendangSikucing	840.827.000	854.615.739	999.604.000
Jumlah	12.765.984.000	12.658.547.976	14.773.222.000

Sumber data: Statistik Kecamatan Rowosari

Tabel 6.5.

Banyaknya Sarana dan Prasarana Ekonomi Menurut Desa dan Jenisnya di Kecamatan rowosari , 2019

Desa/Kelurahan	Kelompok Pertokoan	Pasar Dengan Bangunan Permanen	Pasar Dengan Bangunan Semi Permanen	Pasar Tanpa Bangunan
(1)	(2)	(3)	(4)	(5)
01. Tambaksari	0	0	0	0
02. Tanjungsari	0	0	0	0
03. Parakan	0	0	0	0
04. Wonotenggang	0	0	0	0
05. Randusari	0	0	0	0
06. Karangsari	0	0	0	0
07. Tanjunganom	0	0	1	0
08. Sendangdawuhan	0	1	0	0
09. Pojoksari	0	0	0	0
10. Kebonsari	0	0	0	0
11. Bulak	0	0	0	0
12. Gebanganom	0	0	0	0
13. Rowosari	3	1	0	0
14. Jatipurwo	0	0	0	0
15. Gempolsewu	2	1	1	1
16. SendangSikucing	0	0	0	0
Jumlah	5	3	2	1

Sumber : BPS, Pendataan Potensi Desa (Podes) 2019

Tabel 6.5. Lanjutan

Desa/Kelurahan		Minimarket atau Swalayan	Toko/Warung Kelontong	Restoran/Rumah Makan
(1)	(6)	(7)	(8)	
01.	Tambaksari	1	21	0
02.	Tanjungsari	0	11	0
03.	Parakan	0	9	0
04.	Wonotenggang	1	5	0
05.	Randusari	0	21	0
06.	Karangsari	0	10	0
07.	Tanjunganom	0	12	0
08.	Sendangdawuhan	2	43	0
09.	Pojoksari	0	15	0
10.	Kebonsari	0	17	0
11.	Bulak	0	21	0
12.	Gebanganom	0	4	0
13.	Rowosari	2	15	0
14.	Jatipurwo	0	23	0
15.	Gempolsewu	2	124	0
16.	SendangSikucing	1	21	0
Jumlah		9	372	0

Sumber : BPS, Pendataan Potensi Desa (Podes) 2019

Tabel 6.5. Lanjutan

Desa/Kelurahan		Warung/Kedai Makanan	Hotel	Hotel/Motel/Losmen/Wisma
(1)		(9)	(10)	(11)
01.	Tambaksari	12	0	0
02.	Tanjungsari	5	0	0
03.	Parakan	2	0	0
04.	Wonotenggang	13	0	0
05.	Randusari	6	0	0
06.	Karangsari	4	0	0
07.	Tanjunganom	1	0	0
08.	Sendangdawuhan	12	0	0
09.	Pojoksari	8	0	0
10.	Kebonsari	5	0	0
11.	Bulak	0	0	0
12.	Gebanganom	5	0	0
13.	Rowosari	3	0	0
14.	Jatipurwo	0	0	0
15.	Gempolsek	62	0	0
16.	SendangSikucing	35	0	0
Jumlah		173	0	0

Catatan : ¹ yang memiliki luas < 400 m²

Sumber : BPS, Pendataan Potensi Desa (Podes) 2019

Tabel 6.6.

Banyaknya Sarana Lembaga Keuangan Yang Beroperasi Menurut Desa dan Jenisnya di Kecamatan rowosari , 2019

Desa/Kelurahan	Bank Umum Pemerintahan	Bank Umum Swasta	Bank Perkreditan Rakyat
(1)	(2)	(3)	(4)
01. Tambaksari	0	0	0
02. Tanjungsari	0	0	0
03. Parakan	0	0	0
04. Wonotenggang	0	0	0
05. Randusari	0	0	0
06. Karangsari	0	0	0
07. Tanjunganom	0	0	0
08. Sendangdawuhan	0	0	0
09. Pojoksari	0	0	1
10. Kebonsari	0	0	0
11. Bulak	0	0	0
12. Gebanganom	0	0	0
13. Rowosari	1	0	2
14. Jatipurwo	0	0	0
15. Gempolsewu	1	0	0
16. SendangSikucing	0	0	0
Jumlah	2	0	3

Sumber : BPS, Pendataan Potensi Desa (Podes) 2019

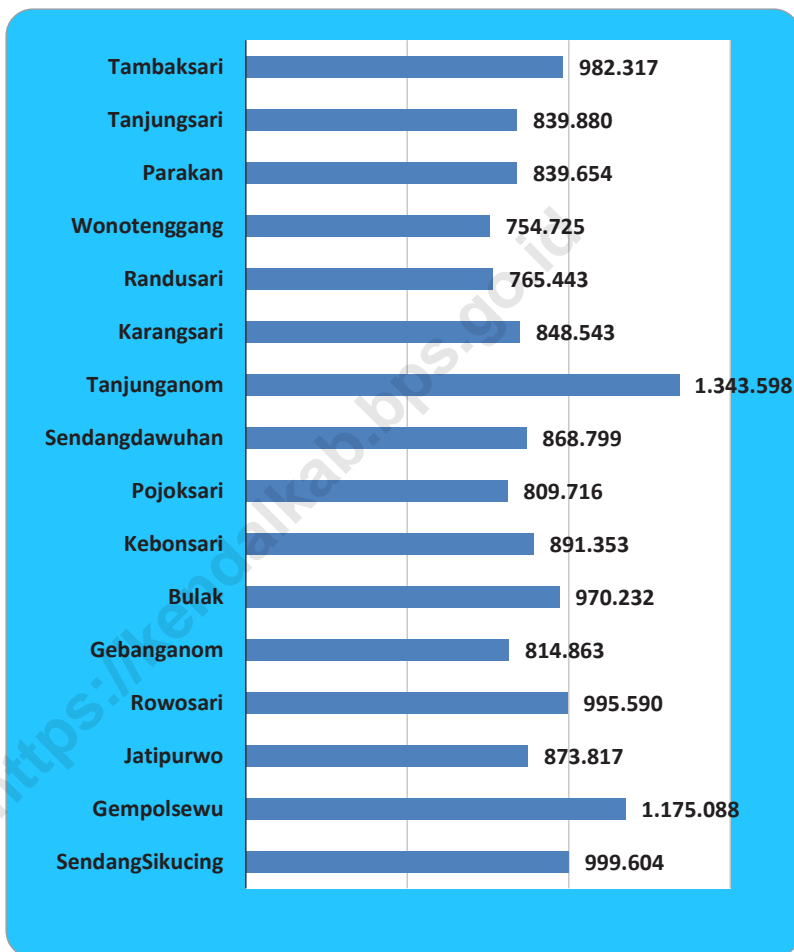
Tabel 6.7.

Banyaknya Koperasi yang Masih Aktif Menurut Desa dan Jenis Koperasi di Kecamatan Rowosari , 2019

Desa/Kelurahan	Koperasi Unit Desa (KUD)	Koperasi Industri Kecil dan Kerajinan	Koperasi Simpan Pinjam (Kospin)	Koperasi Lainnya
(1)	(2)	(3)	(4)	(5)
01. Tambaksari	0	0	0	0
02. Tanjungsari	0	0	0	0
03. Parakan	0	0	0	0
04. Wonotenggang	0	0	0	0
05. Randusari	0	0	0	0
06. Karangsari	0	0	0	0
07. Tanjunganom	0	0	0	0
08. Sendangdawuhan	0	0	1	0
09. Pojoksari	0	0	0	0
10. Kebonsari	0	0	0	0
11. Bulak	0	0	0	0
12. Gebanganom	0	0	0	0
13. Rowosari	1	0	0	0
14. Jatipurwo	0	0	0	0
15. Gempolsewu	0	0	0	0
16. SendangSikucing	0	0	0	0
Jumlah	1	0	1	0

Sumber : BPS, Pendataan Potensi Desa (Podes) 2019

Grafik 6. Jumlah Dana Desa Menurut Desa di Kecamatan Rowosari, 2019 (Ribu Rupiah)





Sensus
Penduduk
2020

DATA

MENCERDASKAN BANGSA

" Enlighten The Nation "



**BADAN PUSAT STATISTIK
KABUPATEN KENDAL**

Jl. Pramuka Komplek Perkantoran Kendal, 51351
Telp. (0294) 381461, Fax. (0294) 383461
Email : bps3324@bps.go.id