

# Kecamatan **KARANGBINANGUN** **DALAM ANGKA**

# 2019



**BADAN PUSAT STATISTIK  
KABUPATEN LAMONGAN**  
*BPS-Statistics of Lamongan Regency*

**Kecamatan**  
**KARANGBINANGUN**  
**DALAM ANGKA**

**2019**



# **Kecamatan Karangbinangun Dalam Angka 2019**

**ISSN:** -

**ISBN:** -

**No. Publikasi:** 3524170.1901

**Katalog** : 1102001.3524.170

**Ukuran Buku:** 14, 8 cm x 21 cm

**Jumlah Halaman:** vi + 112 halaman

**Naskah:**

Badan Pusat Statistik Kabupaten Lamongan

**Gambar Kover oleh:**

Badan Pusat Statistik Kabupaten Lamongan

**Ilustrasi Kover:**

Gerbang Selamat Datang Kabupaten Lamongan

**Diterbitkan oleh:**

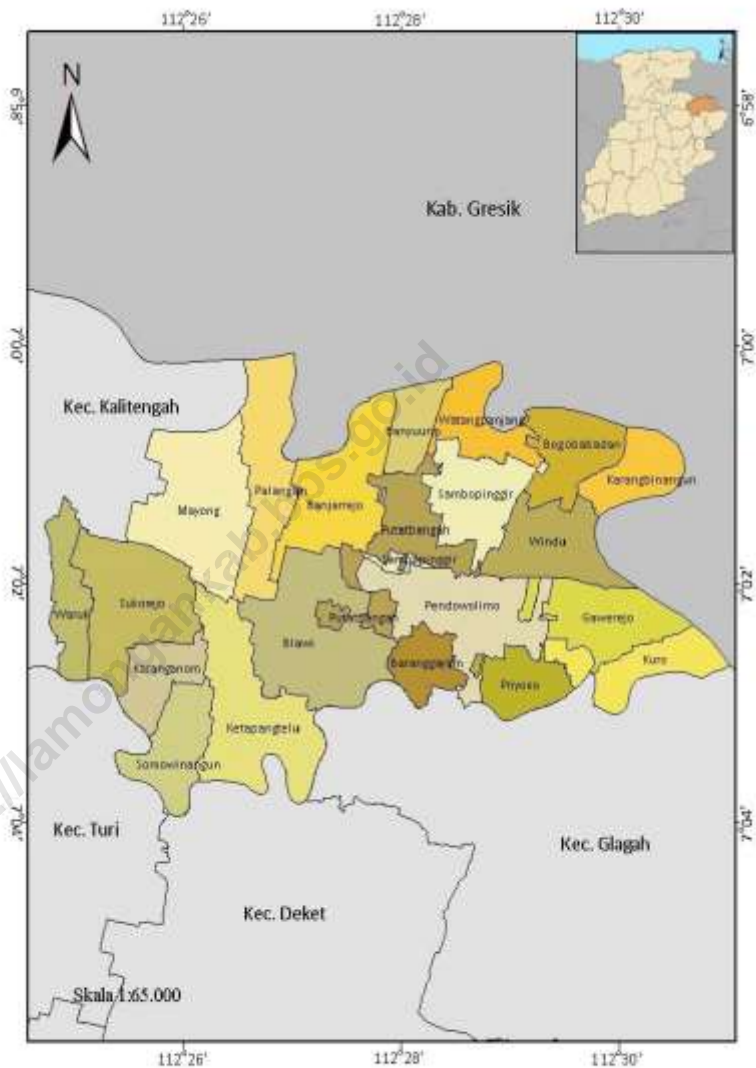
© BPS Kabupaten Lamongan

**Dicetak oleh:**

CV. Azka Putra Pratama Surabaya

**Dilarang mengumumkan, mendistribusikan, mengomunikasikan, dan/atau menggandakan sebagian atau seluruh isi buku ini untuk tujuan komersial tanpa izin tertulis dari Badan Pusat Statistik**

## Peta Administrasi Kecamatan Karangbinangun



**KEPALA BADAN PUSAT STATITSTIK  
KABUPATEN LAMONGAN**



**ELLYN.T.BRAHMANA**



## KATA SAMBUTAN

Kecamatan Karangbinangun Dalam Angka 2019 merupakan publikasi tahunan yang diterbitkan oleh BPS Kabupaten Lamongan. Disadari bahwa publikasi ini belum sepenuhnya memenuhi harapan pihak pemakai data khususnya para perencana, namun diharapkan dapat membantu melengkapi penyusunan rencana pembangunan di Kabupaten Lamongan Khususnya Kecamatan Karangbinangun.

Publikasi ini dapat terwujud berkat kerja sama dan bantuan dari berbagai pihak baik instansi pemerintah maupun swasta. Kepada semua pihak yang telah memberikan bantuan disampaikan penghargaan dan terima kasih yang sebesar-besarnya.

Walaupun publikasi ini telah disiapkan sebaik-baiknya, namun disadari masih ada kekurangan dan kesalahan yang terjadi. Untuk perbaikan publikasi ini, tanggapan dan saran yang bersifat konstruktif dari para pemakai sangat diharapkan.

Lamongan , Agustus 2019  
Kepala Badan Pusat Statistik  
Kabupaten Lamongan

**ELLYN.T.BRAHMANA**



## DAFTAR ISI

	<i>Hal.</i>
Peta Wilayah Kecamatan Karangbinangun.....	iii
Kata Sambutan .....	iv
Kata Pengantar.....	v
Daftar Isi.....	vi

## DAFTAR TABEL

<b>Tabel</b>	<b>Uraian</b>	<b>Hal.</b>
(1)	(2)	(3)

### 1 GEOGRAFI DAN IKLIM

Ulasan.....	1
Gambar. 1. Persentase Luas Wilayah Menurut Desa Kecamatan Karangbin	2
1.1.1 Luas Wilayah Menurut Desa Kecamatan Karangbinangun Tahun 2018.....	3
1.1.2 Tinggi Wilayah di Atas Permukaan Laut (DPL) Menurut Desa Kecamatan Karangbinangun Tahun 2018. ....	4
1.1.3 Jarak dari Desa ke Ibukota Kecamatan dan Ibukota Kabupaten Kecamatan Karangbinangun Tahun 2018. ....	5
1.1.4 Jarak Antar Desa Kecamatan Karangbinangun Tahun 2018.....	6
1.1.5 Koordinat Kantor Desa Kecamatan Karangbinangun Tahun 2018.....	7
1.2.1 Jumlah Hari Hujan Kecamatan Karangbinangun Tahun 2018.....	8
1.2.2 Perkembangan Hari Hujan Kecamatan Karangbinangun Tahun 2014 - 2018.....	9
1.2.3 Perkembangan Curah Hujan Kecamatan Karangbinangun Tahun 2014 - 2018.....	10

## 2 PEMERINTAHAN

Ulasan.....	12
Gambar .2. Jumlah Dusun, RW, dan RT Kecamatan Karangbinangun Tahun 2018.....	13
2.1 Camat Karangbinangun Periode 1990 - 2018.....	14
2.2 Kepala Desa dan Sekretaris Desa Kecamatan Karangbinangun Tahun 2018.....	15
2.3 Desa menurut Status Hukum Kecamatan Karangbinangun Tahun 2018.....	16
2.4 Desa menurut Kategori LPM dan Tingkat Perkembangan Kecamatan Karangbinangun Tahun 2018 .....	17
2.5 Jumlah Dusun, Lingkungan dan Tempat Kantor Desa Kecamatan Karangbinangun Tahun 2018.....	18
2.6 Jumlah Dusun, Rukun Warga, dan Rukun Tetangga Kecamatan Karangbinangun Tahun 2018 .....	19
2.7 Jumlah Perangkat Desa menurut Jenis Jabatan dan Pendidikan Kecamatan Karangbinangun Tahun 2018 .....	20
2.8 Jumlah Anggota BPD dan Linmas Kecamatan Karangbinangun Tahun 2018.....	22
2.9 Pegawai Kantor Camat menurut Pendidikan dan Jenis Kelamin Kecamatan Karangbinangun Tahun 2018.....	23

## 3 PENDUDUK

Ulasan.....	24
Gambar .3. Piramida Penduduk Kecamatan Karangbinangun Tahun 2018.....	25
3.1.1 Jumlah Penduduk menurut Jenis Kelamin Kecamatan Karangbinangun Tahun 2018 .....	26



3.1.2	Jumlah Penduduk Yang Lahir menurut Jenis Kelamin Kecamatan Karangbinangun Tahun 2018 .....	27
3.1.3	Jumlah Penduduk Yang Mati menurut Jenis Kelamin Kecamatan Karangbinangun Tahun 2018 .....	28
3.1.4	Jumlah Penduduk Yang Datang menurut Jenis Kelamin Kecamatan Karangbinangun Tahun 2018 .....	29
3.1.5	Jumlah Penduduk Yang Pindah menurut Jenis Kelamin Kecamatan Karangbinangun Tahun 2018 .....	30
3.1.6	Jumlah Penduduk,Rumah Tangga dan Kepadatan Kecamatan Karangbinangun Tahun 2018 .....	31
3.1.7	Penduduk menurut Kewarganegaraan Kecamatan Karangbinangun Tahun 2018 .....	32
3.1.8	Penduduk Laki-laki menurut Kelompok Umur Kecamatan Karangbinangun Tahun 2014 - 2018 .....	33
3.1.9	Penduduk Perempuan menurut kelompok umur Kecamatan Karangbinangun Tahun 2014 - 2018 .....	36
3.1.10	Penduduk Menurut Kelompok Umur Kecamatan Karangbinangun Tahun 2014 - 2018 .....	39

#### **4 SOSIAL**

	Ulasan.....	41
	Gambar. 4. Perbandingan Fasilitas Pendidikan Negeri dan Swasta Kecamatan Karangbinangun Tahun 2018.....	42
4.1.1	Jumlah Fasilitas Pendidikan Negeri Kecamatan Karangbinangun Tahun 2018.....	43
4.1.2	Jumlah Fasilitas Pendidikan Swasta Kecamatan Karangbinangun Tahun 2018.....	44
4.1.3	Jumlah Sekolah, Murid, Guru dan Rasio Murid-Guru TK Swasta Kecamatan Karangbinangun Tahun 2018.....	46
4.1.4	Jumlah Sekolah, Murid, Guru dan Rasio Murid-Guru RS Swasta Kecamatan Karangbinangun Tahun 2018.....	48

4.1.5	Jumlah Sekolah, Murid, Guru dan Rasio Murid-Guru SD Negeri Kecamatan Karangbinangun Tahun 2018.....	50
4.1.6	Jumlah Sekolah, Murid, Guru dan Rasio Murid-Guru MI Swasta Kecamatan Karangbinangun Tahun 2018.....	52
4.1.7	Jumlah Sekolah, Murid, Guru dan Rasio Murid-Guru SMP Negeri Kecamatan Karangbinangun Tahun 2018.....	54
4.1.8	Jumlah Sekolah, Murid, Guru dan Rasio Murid-Guru SMP Swasta Kecamatan Karangbinangun Tahun 2018.....	56
4.1.9	Jumlah Sekolah, Murid, Guru dan Rasio Murid-Guru MTs Swasta Kecamatan Karangbinangun Tahun 2018.....	58
4.1.10	Jumlah Sekolah, Murid, Guru dan Rasio Murid-Guru SMA Negeri Kecamatan Karangbinangun Tahun 2018.....	60
4.1.11	Jumlah Sekolah, Murid, Guru dan Rasio Murid-Guru MA Swasta Kecamatan Karangbinangun Tahun 2018.....	62
4.1.12	Jumlah Fasilitas Olahraga Menurut Desa dan Jenis Olahraga Kecamatan Karangbinangun Tahun 2018.....	64
4.1.13	Jumlah Fasilitas Kesehatan menurut Desa Kecamatan Karangbinangun Tahun 2018.....	65
4.1.14	Nikah, Talak, Cerai, dan Rujuk Kecamatan Karangbinangun Tahun 2018.....	68
4.1.15	Jumlah Penduduk Menurut Agama Kecamatan Karangbinangun Tahun 2018.....	69
4.1.16	Jumlah Tempat Peribadatan Kecamatan Karangbinangun Tahun 2018.....	70

## **5 PERTANIAN**

	Ulasan.....	71
	Gambar. 5. Produksi Tanaman Pangan Kecamatan Karangbinangun Tahun 2018.....	72
5.1.1	Luas Wilayah menurut Jenis Penggunaan Lahan (Ha) Kecamatan Karangbinangun Tahun 2018.....	73

5.1.2	Luas Sawah menurut Jenis Pengairan (Ha) Kecamatan Karangbinangun Tahun 2018.....	75
5.1.3	Luas Panen, Produksi dan Produktifitas Padi Kecamatan Karangbinangun Tahun 2018.....	76
5.1.4	Luas Panen, Produksi dan Produktifitas Jagung Kecamatan Karangbinangun Tahun 2018.....	77
5.1.5	Jumlah Kelompok Tani Kecamatan Karangbinangun Tahun 2018.....	78
5.1.6	Jumlah Alat-Alat Pertanian Kecamatan Karangbinangun Tahun 2018.....	79
5.1.7	Luas Panen, Produksi dan Produktifitas Perikanan Kecamatan Karangbinangun Tahun 2018.....	80
5.1.8	Luas Panen, Produksi Budidaya Tambak Per Jenis Ikan Kecamatan Karangbinangun Tahun 2018.....	81

## 6 INDUSTRI

	Ulasan.....	83
	Gambar.6. Jumlah Industri Kerajinan Rumah Tangga Kecamatan Karangbinangun Tahun 2018.....	84
6.1.1	Jumlah Industri menurut Jenis Kecamatan Karangbinangun Tahun 2018.....	85
6.1.2	Jumlah Industri Kecil dan Kerajinan Rumah Tangga Kecamatan Karangbinangun Tahun 2018.....	86

## 7 PERDAGANGAN

	Ulasan.....	89
	Gambar. 7. Jumlah Toko, Kios, Warung dan PKL Kecamatan Karangbinangun Tahun 2018.....	90
7.1.1	Banyaknya Prdagang Kecamatan Karangbinangun Tahun 2018.....	91
7.1.2	Banyaknya Sarana Perdagangan Kecamatan Karangbinangun Tahun 2018.....	92

7.1.3	Jumlah Toko dan PKL Kecamatan Karangbinangun Tahun 2018.....	93
7.1.4	Jumlah Usaha Jasa Perseorangan Kecamatan Karangbinangun Tahun 2018.....	94
7.1.5	Jumlah Usaha Persewaan, Agen Perjalanan dan fotocopy Kecamatan Karangbinangun Tahun 2018.....	95

## 8 PERHUBUNGAN

	Ulasan.....	97
	Gambar. 8. Persentase Panjang Jalan Desa menurut Jenis Jalan Kecamatan Karangbinangun Tahun 2018.....	98
8.1.1	Jarak Desa ke Fasilitas Umum (Km) Kecamatan Karangbinangun Tahun 2018.....	99
8.1.2	Daftar Panjang Jalan Desa (Km) menurut Jenis Jalan Kecamatan Karangbinangun Tahun 2014 - 2018.....	100
8.1.3	Ruas Jalan Poros Desa Kecamatan Karangbinangun Tahun 2018.....	101
8.1.4	Jumlah Angkutan dan Penunjang Angkutan Kecamatan Karangbinangun Tahun 2018.....	102

## 9 EKONOMI

	Ulasan.....	104
	Gambar. 9. Realisasi Pemasukan PBB Kecamatan Karangbinangun Tahun 2018.....	105
9.1.1	Penerimaan Alokasi Dana Desa (Rupiah) Kecamatan Karangbinangun Tahun 2018.....	106
9.1.2	Realisasi Pemasukan PBB (Rupiah) Kecamatan Karangbinangun Tahun 2018.....	107
9.1.3	Baku Pajak Bumi dan Bangunan (PBB) Kecamatan Karangbinangun Tahun 2018.....	108
9.1.4	Jumlah Bank menurut Jenis Kecamatan Karangbinangun Tahun 2018.....	109

<https://lamongankab.bps.go.id>

<https://lamongankab.bps.go.id>

# Bab I

## Letak Geografis Dan Iklim



## Ulasan Singkat

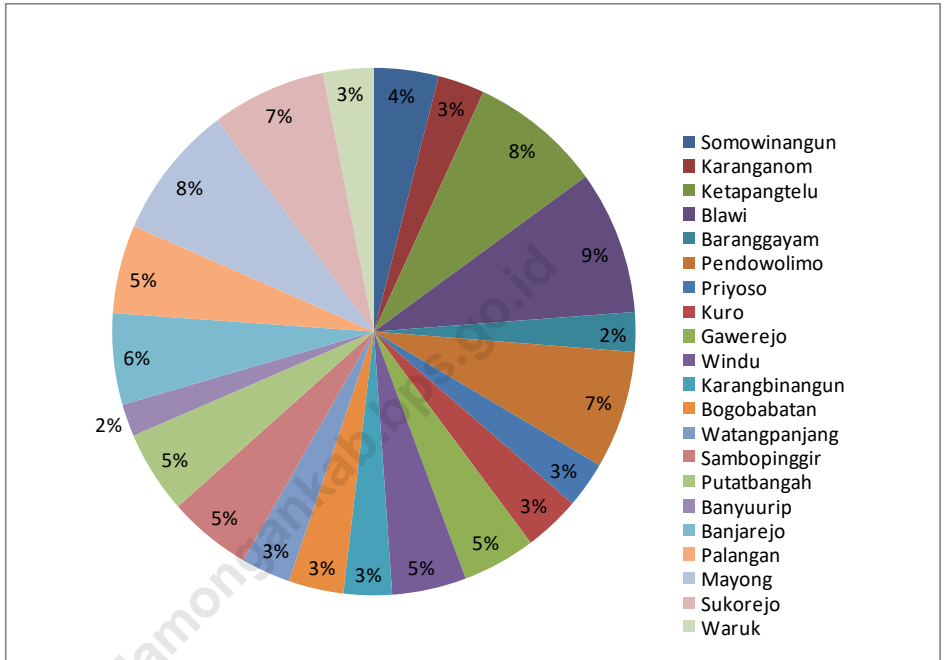
Kecamatan Karangbinangun terletak pada posisi koordinat  $112^{\circ} 28' 45''$  Bujur Timur dan  $7^{\circ} 01' 23''$  Lintang Selatan dengan ketinggian dari permukaan air laut (DPL) 0,25 meter (data bersumber dari *google earth*). Dari data tersebut nampak bahwa posisi Desa Blawi, Desa Gawerejo, Desa Putatbengah, Desa Palangan dan Desa Mayong adalah desa yang memiliki DPL tertinggi yaitu 1,50 Diatas Permukaan Laut. Sedangkan desa yang memiliki posisi paling rendah yaitu Desa Ketapangtelu. Data rinci terlihat di Tabel 1.1.2.

Kecamatan Karangbinangun berbatasan langsung dengan beberapa Kecamatan. Sebelah Utara dengan Kecamatan Dukun Kabupaten Gresik, Sebelah Timur berbatasan dengan Kecamatan Glagah, Sebelah Selatan Berbatasan dengan Kecamatan Deket dan Sebelah Barat Berbatasan langsung dengan kecamatan Kalitengah.

Jarak desa dengan Ibukota Kecamatan dapat dilihat pada Tabel 1.1.3 dan jarak antar desa di Kecamatan Karangbinangun dapat dilihat pada Tabel 1.1.4. Dari tabel tersebut bisa dilihat bahwa desa yang terdekat dengan ibukota kecamatan adalah Desa Sambopinggir, Putatbengah dan Watangpanjang yang berjarak kurang dari 2 km, sedangkan desa terjauh adalah Desa Karanganom yang kurang lebih berjarak 12 Km. Untuk jarak antar desa dalam satu kecamatan yang terjauh adalah jarak antara Desa Karanganom dan Desa Gawerejo yang kurang lebih berjarak 16 Km.



**Gambar 1. Luas Wilayah Kecamatan.  
Kecamatan Karangbinangun, 2018**



**Tabel 1.1.1 Luas Wilayah Menurut Desa Di Kecamatan Karangbinangun, 2018**

<b>Desa/Kelurahan</b>	<b>Luas (Km2)</b>	<b>Persentase</b>
(1)	(2)	(3)
1 Somowinangu	1.71	0.04
2 Karanganom	1.24	0.03
3 Ketapangtelu	3.49	0.08
4 Blawi	3.78	0.09
5 Baranggayam	1.04	0.02
6 Pendowolimo	3.10	0.07
7 Priyoso	1.22	0.03
8 Kuro	1.49	0.03
9 Gawerejo	1.94	0.05
10 Windu	1.97	0.05
11 Karangbinang	1.28	0.03
12 Bogobabatan	1.46	0.03
13 Watangpanjar	1.31	0.03
14 Sambopinggir	2.21	0.05
15 Putatbangah	2.18	0.05
16 Banyuurip	0.85	0.02
17 Banjarejo	2.40	0.06
18 Palangan	2.33	0.05
19 Mayong	3.54	0.08
20 Sukorejo	3.04	0.07
21 Waruk	1.34	0.03
	<b>42.92</b>	<b>1.00</b>

*Sumber : Kantor Kecamatan Karangbinangun*

**Tabel 1.1.2 Tinggi Wilayah di Atas Permukaan Laut (DPL)  
Menurut Desa di Kecamatan Karangbinangun, 2018**

Desa/Kelurahan	Tinggi (m)
(1)	(2)
1 Somowinangun	-0.30
2 Karanganom	-0.30
3 Ketapangtelu	-0.25
4 Blawi	1.50
5 Baranggalayam	0.50
6 Pendowolimo	0.50
7 Priyoso	0.50
8 Kuro	0.50
9 Gawerejo	1.50
10 Windu	1.25
11 Karangbinangun	1.00
12 Bogobabatan	1.00
13 Watangpanjang	0.25
14 Sambopinggir	0.25
15 Putatbengah	1.50
16 Banyuurip	0.25
17 Banjarejo	1.00
18 Palangan	1.50
19 Mayong	1.50
20 Sukorejo	-0.30
21 Waruk	-0.30
<b>Karangbinangun</b>	<b>0.62</b>

Sumber : Kantor Desa Kecamatan Karangbinangun

**Tabel 1.1.3 Jarak dari Desa ke Ibukota Kecamatan dan Ibukota Kabupaten di Kecamatan Karangbinangun, 2018**

Desa/Kelurahan	Jarak desa ke Ibu Kota Kecamatan (Km)	Jarak desa ke Ibu Kota Kabupaten (Km)
(1)	(2)	(3)
1 Somowinangun	9	4
2 Karanganom	12	5
3 Ketapangtelu	8	4
4 Blawi	5	5
5 Baranggayam	4	8
6 Pendowolimo	3	7
7 Priyoso	5	10
8 Kuro	6	15
9 Gawerejo	4	12
10 Windu	2	9
11 Karangbinangu	4	9
12 Bogobabatan	4	8
13 Watangpanjan	1	7
14 Sambopinggir	0	12
15 Putatbangah	1	14
16 Banyuurip	3	18
17 Banjarejo	3	19
18 Palangan	6	20
19 Mayong	6	22
20 Sukorejo	11	6
21 Waruk	12	8

Sumber : Kantor Camat Karangbinangun

**Tabel 1.1.4 Jarak Antar Desa/Kelurahan (Km) di Kecamatan Karangbinangun, 2018**

Kode Desa	Desa/Kelurahan	Somowinangun	Karanganom	Ketapangtelu	Blawi	Baranggayam	Pendowolimo	Priyoso	Kuro	Gawerejo	Windu	Karangbinangun	Bogobabatan	Watangpanjang	Sambopinggir	Putatbangah	Banyuurip	Banjarejo	Palangan	Mayong	Sukorejo	Waruk
001	Somowinangun	0	3	1	4	7	8	8	12	12	10	12	12	10	9	6	12	12	11	10	4	5
002	Karanganom	3	0	5	7	11	11	12	15	16	13	15	15	14	12	9	11	9	8	6	1	2
003	Ketapangtelu	1	5	0	3	6	7	7	10	11	9	10	10	9	8	5	11	11	13	13	6	6
004	Blawi	4	7	3	0	3	4	4	8	8	6	8	8	6	5	2	8	8	11	10	8	9
005	Baranggayam	7	11	6	3	0	1	2	5	7	5	6	6	5	4	5	6	6	9	9	12	12
006	Pendowolimo	8	11	7	4	1	0	2	6	6	4	5	5	4	3	6	5	5	8	8	12	13
007	Priyoso	8	12	7	4	2	2	0	3	5	3	6	6	6	5	6	8	8	10	10	13	13
008	Kuro	12	15	10	8	5	6	3	0	1	4	6	6	7	6	9	8	8	11	11	16	16
009	Gawerejo	12	16	11	8	7	6	5	1	0	2	5	5	6	4	7	7	7	10	10	15	15
010	Windu	10	13	9	6	5	4	3	4	2	0	3	3	3	2	5	5	5	8	8	13	13
011	Karangbinangun	12	15	10	8	6	5	6	6	5	3	0	1	5	4	6	6	6	9	9	14	14
012	Bogobabatan	12	15	10	8	6	5	6	6	5	3	1	0	5	4	6	6	6	9	9	14	14
013	Watangpanjang	10	14	9	6	5	4	6	7	6	3	5	5	0	1	5	5	5	8	8	13	13
014	Sambopinggir	9	12	8	5	4	3	5	6	4	2	4	4	1	0	4	3	3	6	6	11	11
015	Putatbangah	6	9	5	2	5	6	6	9	7	5	6	6	5	4	0	7	7	9	9	10	11
016	Banyuurip	12	11	11	8	6	5	8	8	7	5	6	6	5	3	7	0	2	5	5	10	10
017	Banjarejo	12	9	11	8	6	5	8	8	7	5	6	6	5	3	7	2	0	3	3	9	9
018	Palangan	11	8	13	11	9	8	10	11	10	8	9	9	8	6	9	5	3	0	2	7	7
019	Mayong	10	6	13	10	9	8	10	11	10	8	9	9	8	6	9	5	3	2	0	5	5
020	Sukorejo	4	1	6	8	12	12	13	16	15	13	14	14	13	11	10	10	9	7	5	0	1
021	Waruk	5	2	6	9	12	13	13	16	15	13	14	14	13	11	11	10	9	7	5	1	0

**Tabel 1.1.5 Koordinat Kantor Desa/Kelurahan di Kecamatan Karangbinangun, 2018**

Desa/Kelurahan	BT	LS
(1)	(2)	(3)
1 Somowinangun	112'2532	07'0203
2 Karanganom	112'2634	07'0256
3 Ketapangtelu	112'2634	07'0338
4 Blawi	112'2726	07'0258
5 Baranggayam	112'2832	07'0248
6 Pendowolimo	112'2823	07'0224
7 Priyoso	112'2920	07'0259
8 Kuro	112'3025	07'0242
9 Gawerejo	112'2945	07'0211
10 Windu	112'2916	07'0103
11 Karangbinangun	112'3009	07'0054
12 Bogobabatan	112'2951	07'0045
13 Watangpanjang	112'2907	07'0051
14 Sambopinggir	112'2845	07'0123
15 Putatbengah	112'1744	07'0219
16 Banyuurip	112'2809	07'0034
17 Banjarejo	112'2738	07'0049
18 Palangan	112'2644	07'0022
19 Mayong	112'2612	07'0137
20 Sukorejo	112'2607	07'0243
21 Waruk	112'2457	07'0241

Sumber : Kantor Camat Karangbinangun

**Tabel 1.2.1 Jumlah Hari Hujan dan Curah Hujan di Kecamatan Karangbinangun, 2018**

Bulan	Hari Hujan	Curah Hujan ( mm )
(1)	(2)	(3)
1 Januari	20	285
2 Pebruari	18	492
3 Maret	14	379
4 April	9	76
5 Mei	5	91
6 Juni	3	13
7 Juli	-	-
8 Agustus	-	-
9 September	-	-
10 Oktober	1	29
11 Nopember	11	59
12 Desember	16	30
<b>Rata-Rata</b>	<b>97</b>	<b>1,454</b>

Sumber : Stasiun Pengamat Hujan Kuro

**Tabel 1.2.2 Perkembangan Hari Hujan di Kecamatan Karangbinangun, 2016 - 2018**

Bulan	2016	2017	2018
(1)	(4)	(5)	(6)
1 Januari	17	7	20
2 Pebruari	14	14	18
3 Maret	12	8	14
4 April	12	11	9
5 Mei	6	5	5
6 Juni	4	5	3
7 Juli	3	4	-
8 Agustus	1	-	-
9 September	-	1	-
10 Oktober	-	6	1
11 Nopember	7	10	11
12 Desember	14	18	16
<b>Rata-Rata</b>	<b>90</b>	<b>89</b>	<b>97</b>

Sumber : Stasiun Pengamat Hujan Kuro



**Tabel 1.2.3 Perkembangan Curah Hujan di Kecamatan Karangbinangun, 2016 - 2018**

Bulan	2016	2017	2018
(1)	(4)	(5)	(6)
1 Januari	161	165	285
2 Pebruari	286	246	492
3 Maret	96	197	379
4 April	124	179	76
5 Mei	369	36	91
6 Juni	183	110	13
7 Juli	90	25	-
8 Agustus	5	-	-
9 September	-	10	-
10 Oktober	-	38	29
11 Nopember	134	167	59
12 Desember	307	251	30
<b>Rata-Rata</b>	<b>1,755</b>	<b>1,424</b>	<b>1,454</b>

Sumber : Stasiun Pengamat Hujan Kuro

## Bab 2 Pemerintahan



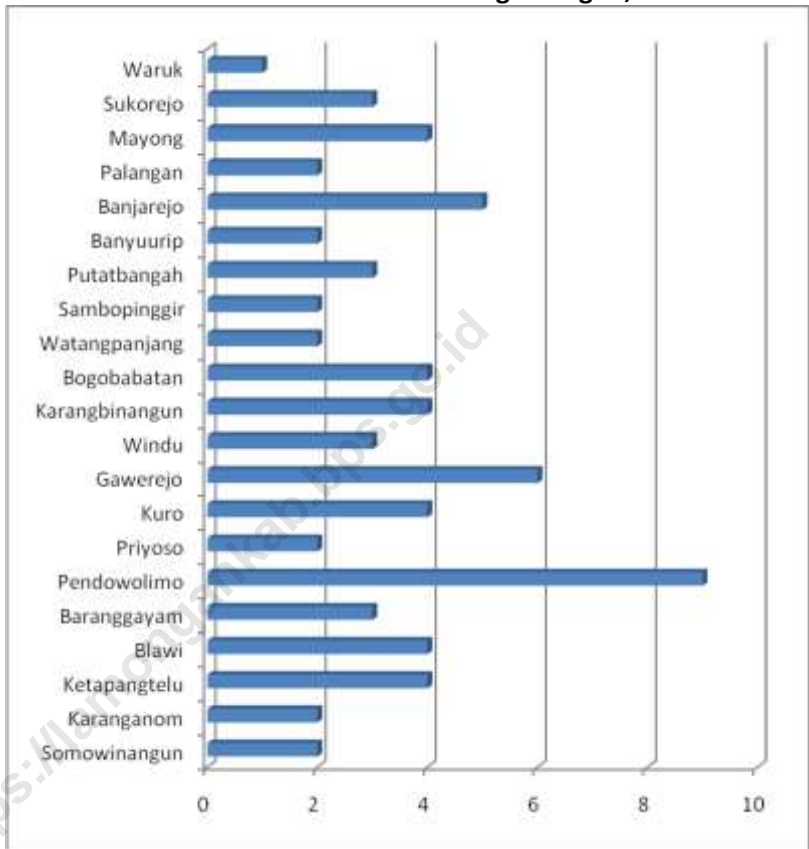
## Ulasan Singkat

Dalam kurun waktu Tahun 1990 sampai dengan Tahun 2018 tercatat 8 orang yang menjabat Camat di Kecamatan Karangbinangun dengan periode yang tidak beraturan atau tidak sama, seperti terlihat pada Tabel 2.1. Pada kurun waktu tersebut pejabat Camat terlama yaitu Bapak Drs. Moh. Nalikan, M.M selama 7 Tahun ( 2005 – 2012 ), sedangkan yang tersingkat adalah Bapak Drs. Tondo Pramono hanya 1 Tahun ( 1998 – 1998 ). Nama Kepala Desa dan Sekretaris Desa tersaji pada Tabel 2.2. Terlihat bahwa pada Jabatan sekretaris Desa ada yang masih kosong pada 7 Desa yaitu Desa Baranggayam, Windu, Sambopinggir, Banyuurip, Palangan, Sukorejo dan Waruk.

Secara Administrasi Kecamatan Karangbinangun terdiri dari 21 Desa. Setiap Desa terbagi menjadi beberapa dusun dengan jumlah seluruhnya 71 dusun. Setiap Dusun terbagi menjadi beberapa Rukun Warga ( RW ) dan beberapa Rukun Tetangga ( RT ) dengan jumlah keseluruhan sebanyak 83 RW dan 198 RT.

Desa Pendowolimo adalah desa dengan jumlah dusun terbanyak di Kecamatan Karangbinangun sebanyak 9 dusun dan Desa Banjarejo adalah desa dengan jumlah Rukun Tetangga terbanyak di Kecamatan Karangbinangun, yaitu sebanyak 19 RT.

**Gambar. 2. Jumlah Dusun,  
Kecamatan Karangbinangun, 2018**



**Tabel 2.1 Nama Camat Karangbinangun di Kecamatan Karangbinangun, 1990 - 2018**

Nama Camat (1)	Periode Jabatan (2)
1. Drs Suwadji	1990 - 1995
2. Drs. Semarsono	1995 - 1998
3. Drs. Tondo Pramono	1998 - 1998
4. Drs. Soehari	1998 - 2000
5. Drs. Hanny Handono Warit	2000 - 2005
6. Drs. Moh Nalikan, M.M.	2005 - 2012
7. Etik Sulistyani, S.Sos.,M.Si.	2012 - 2014
8. Joko Raharto, S.Stp,Map	2014 - 2016
9. Sami'an SE. MM.	2016- 2018

*Sumber : Kantor kecamatan karangbinangun*

Tabel

2.2

**Nama Kepala Desa/Lurah dan Sekretaris Desa/Kelurahan di Kecamatan Karangbiangun, 2018**

Desa/Kelurahan	Nama Kades/Lurah	Nama Sekdes
(1)	(2)	(3)
1 Somowinangun	Sirat	Sumadji
2 Karanganom	M. Ainur Rofiq	Suharno
3 Ketapangtelu	Khabib Bainudin	Drs. Rebo Yusuf
4 Blawi	H. Khoirul Huda	Koyin
5 Baranggalam	Khoirul Muhsinin, Spd.	-
6 Pendowolimo	Yasid Bastomi	Moh. Shochib
7 Priyoso	Suminto	Khairun
8 Kuro	Ainur Rofik	-
9 Gawerejo	Ani Farida	Moh. Shoheh
10 Windu	Hartono, ST	-
11 Karangbinangun	Sumarno	M. An. Nurhadi
12 Bogobabatan	Moh. Mahmud	Juwahir
13 Watangpanjang	Badiatu Nikmah	Biyanto
14 Sambopinggir	Sunarto	-
15 Putatbengah	Drs. Markat	-
16 Banyuurip	Nawawi	-
17 Banjarejo	Karmono, S.Pd	Drs. Sugriyanto
18 Palangan	Maryanto	-
19 Mayong	Nur Misbah	Ahmad Fauzi
20 Sukorejo	Sholeh Arifin	-
21 Waruk	Abdul Shomad	-

Sumber : Kantor kecamatan karangbinangun

**Tabel 2.3** Desa/Kelurahan menurut Status Hukum di Kecamatan Karangbinangun, 2018

Desa/Kelurahan	Status Hukum	Status Desa/Kelurahan
(1)	(2)	(3)
1 Somowinangun	Definitif	Desa
2 Karanganom	Definitif	Desa
3 Ketapangtelu	Definitif	Desa
4 Blawi	Definitif	Desa
5 Baranggayam	Definitif	Desa
6 Pendowolimo	Definitif	Desa
7 Priyoso	Definitif	Desa
8 Kuro	Definitif	Desa
9 Gawerejo	Definitif	Desa
10 Windu	Definitif	Desa
11 Karangbinangun	Definitif	Desa
12 Bogobabatan	Definitif	Desa
13 Watangpanjang	Definitif	Desa
14 Sambopinggir	Definitif	Desa
15 Putatbangah	Definitif	Desa
16 Banyuurip	Definitif	Desa
17 Banjarejo	Definitif	Desa
18 Palangan	Definitif	Desa
19 Mayong	Definitif	Desa
20 Sukorejo	Definitif	Desa
21 Waruk	Definitif	Desa

Sumber : Kantor camat Karangbinangun

**Tabel 2.4** Desa menurut Kategori LPM dan Tingkat Perkembangan di Kecamatan Karangbinangun, 2018

Desa/Kelurahan	Kategori LPM	Tingkat Perkembangannya
(1)	(2)	(3)
1 Somowinangun	Kategori 3	Swasembada
2 Karanganom	Kategori 3	Swasembada
3 Ketapangtelu	Kategori 3	Swasembada
4 Blawi	Kategori 3	Swasembada
5 Barangayam	Kategori 3	Swasembada
6 Pendowolimo	Kategori 3	Swasembada
7 Priyoso	Kategori 3	Swasembada
8 Kuro	Kategori 3	Swasembada
9 Gawerejo	Kategori 3	Swasembada
10 Windu	Kategori 3	Swasembada
11 Karangbinangun	Kategori 3	Swasembada
12 Bogobabatan	Kategori 3	Swasembada
13 Watangpanjang	Kategori 3	Swasembada
14 Sambopinggir	Kategori 3	Swasembada
15 Putatbangah	Kategori 3	Swasembada
16 Banyuurip	Kategori 3	Swasembada
17 Banjarejo	Kategori 3	Swasembada
18 Palangan	Kategori 3	Swasembada
19 Mayong	Kategori 3	Swasembada
20 Sukorejo	Kategori 3	Swasembada
21 Waruk	Kategori 3	Swasembada

Sumber : Kantor Camat Karangbinangun



**Tabel 2.5 Jumlah Dusun, Lingkungan dan Tempat Kantor Desa/Kelurahan di Kecamatan Karangbinangun, 2018**

Desa/Kelurahan	Jumlah Dusun	Jumlah Lingkungan	Tempat Kantor Desa/Kelurahan
(1)	(2)	(3)	(4)
1 Somowinangun	2	2	Luntas
2 Karanganom	2	2	Karanganomkulon
3 Ketapangtelu	4	4	Ketapang
4 Blawi	4	4	Blawi
5 Baranggalayam	3	3	Baturono
6 Pendowolimo	9	9	Kauman
7 Priyoso	2	2	Priyosowetan
8 Kuro	4	4	Kuro
9 Gawerejo	6	6	Alas malang
10 Windu	3	3	Windu
11 Karangbinangun	4	4	Karangbinangun
12 Bogobabatan	4	4	Badan
13 Watangpanjang	2	2	Watangan
14 Sambopinggir	2	2	Sambo
15 Putatbangah	3	3	Magok
16 Banyuurip	2	2	Bakalan
17 Banjarejo	5	5	Banjaryanar
18 Palangan	2	2	Palangan
19 Mayong	4	4	Mayongtengah
20 Sukorejo	3	3	Wedeng
21 Waruk	1	1	Waruk
<b>Jumlah</b>	<b>71</b>	<b>71</b>	

Sumber : Kantor Kecamatan Karangbinangun

**Tabel 2.6 Jumlah Dusun, Lingkungan, Rukun Warga, dan Rukun Tetangga di Kecamatan Karangbinangun, 2018**

Desa/Kelurahan	Dusun	RW	RT
(1)	(2)	(3)	(4)
1 Somowinangun	2	3	8
2 Karanganom	2	4	8
3 Ketapangtelu	4	4	8
4 Blawi	4	6	16
5 Baranggayam	3	3	6
6 Pendowolimo	9	3	9
7 Priyoso	2	3	6
8 Kuro	4	3	7
9 Gawerejo	6	3	9
10 Windu	3	3	9
11 Karangbinangun	4	5	11
12 Bogobabatan	4	4	9
13 Watangpanjang	2	3	8
14 Sambopinggir	2	4	12
15 Putatbangah	3	4	8
16 Banyuurip	2	4	8
17 Banjarejo	5	8	19
18 Palangan	2	4	8
19 Mayong	4	4	11
20 Sukorejo	3	6	11
21 Waruk	1	2	7
<b>Jumlah</b>	<b>71</b>	<b>83</b>	<b>198</b>

Sumber : Kantor Kecamatan Karangbinangun

**Tabel 2.7** Jumlah Perangkat Desa menurut Jenis Jabatan dan Pendidikan di Kecamatan Karangbinangun, 2018

Jenis Jabatan/ Perangkat Desa	Pendidikan Terakhir														Jumlah	
	SD		SMP		SMA		D1/D2/D3		D4/S1		S2		L	P		
	L	P	L	P	L	P	L	P	L	P	L	P				
	(1)	(2)	(3)	(4)	(5)	(6)	(7)	(8)	(9)	(10)	(11)	(12)	(13)	(14)	(15)	
1. Kepala Desa						12				7	1	1		20	1	
2. Sekertaris Desa						3				11				14	0	
3. Kaur Umum				4		8				6				18	0	
4. Kaur Keuangan						12				6				18	0	
5. Kasi Pemerintahan						15		1		2				18	0	
6. Kasi Kesejahteraan Masyarakat						14			1	3	2			17	3	
7. Kasi Ekonomi Pembangunan						16				5				21	0	
8. Pemberdayaan Perempuan														0	0	
9. Kasi Ketentraman Ketertiban				2		14				3				19	0	
10. Pembantu Umum				4		15								19	0	
11. Kepala Dusun				18		38		1		10				67	0	
<b>Jumlah</b>	<b>0</b>	<b>0</b>	<b>28</b>	<b>0</b>	<b>147</b>	<b>0</b>	<b>2</b>	<b>1</b>	<b>53</b>	<b>3</b>	<b>1</b>	<b>0</b>	<b>231</b>	<b>4</b>		

Sumber : Kantor Kecamatan Karangbinangun

**Tabel 2.8 Jumlah anggota BPD dan Linmas di Kecamatan Karangbinangun, 2018**

Desa/Kelurahan	BPD	Linmas
(1)	(2)	(3)
1 Somowinangun	7	15
2 Karanganom	7	12
3 Ketapangtelu	9	15
4 Blawi	11	17
5 Baranggayam	5	12
6 Pendowolimo	9	18
7 Priyoso	5	13
8 Kuro	5	11
9 Gawerejo	7	12
10 Windu	6	12
11 Karangbinangun	5	15
12 Bogobabatan	7	17
13 Watangpanjang	8	14
14 Sambopinggir	9	19
15 Putatbengah	7	12
16 Banyuurip	7	16
17 Banjarejo	11	18
18 Palangan	7	18
19 Mayong	11	18
20 Sukorejo	7	13
21 Waruk	5	11
<b>Jumlah</b>	<b>155</b>	<b>308</b>

Sumber : Kantor Kecamatan Karangbinangun

**Tabel 2.9 Pegawai Kantor Camat menurut Pendidikan dan Jenis Kelamin di Kecamatan Karangbinangun, 2016**

Jabatan	Pendidikan					Jumlah
	SD	SMP	SMU	PT	Lainnya	
(1)	(2)	(3)	(4)	(5)	(6)	(7)
1. Camat	-	-	-	1	-	1
2. Sekretaris Camat	-	-	-	1	-	1
- Kasubbag Umum	-	-	-	1	-	1
Staf Subbag. Umum	-	-	1	-	-	1
- Kasubbag. Keu&PerIngkp	-	-	-	1	-	1
Staf Subbag. Keua&PerIngkp	-	-	-	1	-	1
3. Kasie. Tata Pemerintahan	-	-	-	1	-	1
Staf Tata Pemerintahan	-	-	-	1	-	1
4. Kasie. Pmd	-	-	-	1	-	1
Staf. Pmd	-	-	-	1	-	1
5. Kasie. Kamtib	-	-	-	1	-	1
Staf Kamtib	-	-	-	1	-	1
6. Kasie. Ekbang	-	-	-	1	-	1
Staf Ekbang	-	-	-	1	-	1
<b>Jumlah</b>	<b>0</b>	<b>0</b>	<b>1</b>	<b>13</b>	<b>0</b>	<b>14</b>

Sumber : Kantor Camat Karangbinangun

# Bab 3

## Penduduk



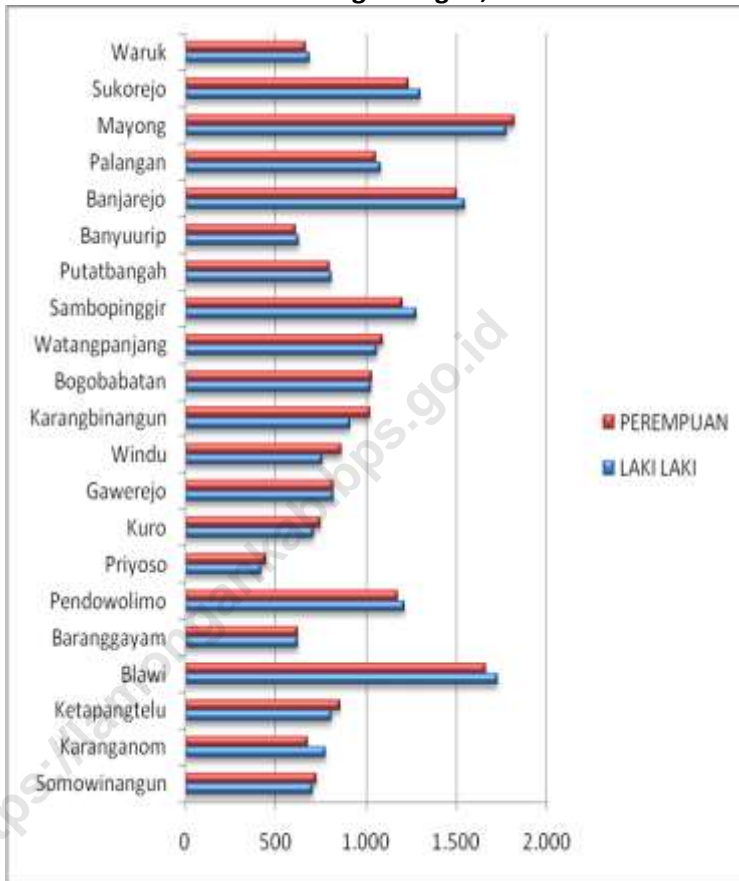
## Ulasan Singkat

Pada keadaan 31 Desember 2018, Jumlah Penduduk Kecamatan Karangbinangun mencapai 40.565 Jiwa, yang tersebar di 21 Desa. Desa Mayong, Desa Blawi dan Desa Banjarejo merupakan desa yang memiliki penduduk terbanyak, masing-masing sebesar 3.572 jiwa , 3.315 jiwa dan 3.006 jiwa. Sedangkan desa yang paling sedikit jumlah penduduknya adalah Desa Priyoso sebanyak 827 jiwa. Secara lengkap mengenai persebaran penduduk yang ada di Kecamatan Karangbinangun dapat dilihat pada Tabel 3.1.1.

Perbandingan antara jumlah penduduk laki – laki dan perempuan atau *sex ratio* (Rasio Jenis Kelamin), pada tahun 2018 di Kecamatan Karangbinangun sebesar 100% yang dapat diartikan bahwa setiap 100 penduduk perempuan terdapat 100 penduduk laki – laki. Untuk lebih jelasnya di tingkat desa dapat di lihat pada Tabel 3.1.1

Kepadatan penduduk pada tahun 2017 di Kecamatan Karangbinangun adalah 944 jiwa per km<sup>2</sup>. Pada tingkat desa, penduduk terpadat pada tahun 2017 adalah Desa Watangpanjang yaitu 1.584 jiwa per km<sup>2</sup>, sedangkan desa dengan kepadatan penduduk terendah adalah Desa Ketapangtelu dengan hanya 452 jiwa per km<sup>2</sup>. Data lengkap mengenai kepadatan penduduk setiap desa dapat dilihat pada Tabel 3.1.6.

**Gambar 3. Piramida Penduduk  
Kecamatan Karangbinangun, 2018**





**Tabel 3.1.1 Jumlah Penduduk menurut Jenis Kelamin di Kecamatan Karangbinangun, 2018**

Desa/Kelurahan	Laki-Laki	Perempuan	Laki-Laki + Perempuan	Rasio Jenis Kelamin
(1)	(2)	(3)	(4)	(5)
1 Somowinangun	679	689	1,368	98.55
2 Karanganom	758	666	1,424	113.81
3 Ketapangtelu	783	828	1,611	94.57
4 Blawi	1711	1604	3,315	106.67
5 Baranggayam	601	620	1,221	96.94
6 Pendowolimo	1183	1183	2,366	100.00
7 Priyoso	390	417	807	93.53
8 Kuro	694	735	1,429	94.42
9 Gawerejo	839	836	1,675	100.36
10 Windu	776	865	1,641	89.71
11 Karangbinangun	941	1031	1,972	91.27
12 Bogobabatan	986	971	1,957	101.54
13 Watangpanjang	1037	1060	2,097	97.83
14 Sambopinggir	1228	1178	2,406	104.24
15 Putatbengah	796	788	1,584	101.02
16 Banyuurip	612	580	1,192	105.52
17 Banjarejo	1527	1479	3,006	103.25
18 Palangan	1092	1040	2,132	105.00
19 Mayong	1777	1795	3,572	99.00
20 Sukorejo	1257	1221	2,478	102.95
21 Waruk	666	646	1,312	103.10
<b>JUMLAH</b>	<b>20,333</b>	<b>20,232</b>	<b>40,565</b>	<b>100.50</b>

Sumber : Kantor kecamatan Karangbinangun

**Tabel 3.1.2 Jumlah Penduduk yang Lahir menurut Jenis Kelamin di Kecamatan Karangbinangun, 2018**

Desa/Kelurahan	Lahir		
	L	P	L+P
(1)	(2)	(3)	(4)
1 Somowinangun	11	3	14
2 Karanganom	6	5	11
3 Ketapangtelu	10	1	11
4 Blawi	12	16	28
5 Baranggalayam	6	6	12
6 Pendowolimo	5	5	10
7 Priyoso	1	1	2
8 Kuro	5	6	11
9 Gawerejo	9	5	14
10 Windu	3	4	7
11 Karangbinangun	11	12	23
12 Bogobabatan	8	8	16
13 Watangpanjang	11	10	21
14 Sambopinggir	4	11	15
15 Putatbangah	6	8	14
16 Banyuurip	8	5	13
17 Banjarejo	12	3	15
18 Palangan	8	0	8
19 Mayong	17	8	25
20 Sukorejo	8	12	20
21 Waruk	3	7	10
<b>JUMLAH</b>	<b>164</b>	<b>136</b>	<b>300</b>

Sumber : Kantor Kecamatan Karangbinangun

**Tabel 3.1.3 Jumlah Penduduk yang Mati menurut Jenis Kelamin di Kecamatan Karangbinangun, 2018**

Desa/Kelurahan	Mati		
	L	P	L+P
(1)	(2)	(3)	(4)
1 Somowinangun	3	1	4
2 Karanganom	1	2	3
3 Ketapangtelu	3	1	4
4 Blawi	4	6	10
5 Baranggalayam	2	2	4
6 Pendowolimo	3	9	12
7 Priyoso	0	0	0
8 Kuro	0	1	1
9 Gawerejo	6	1	7
10 Windu	3	1	4
11 Karangbinangun	3	0	3
12 Bogobabatan	2	1	3
13 Watangpanjang	0	1	1
14 Sambopinggir	1	0	1
15 Putatbangah	5	6	11
16 Banyuurip	1	0	1
17 Banjarejo	6	5	11
18 Palangan	0	2	2
19 Mayong	3	7	10
20 Sukorejo	5	4	9
21 Waruk	0	0	0
<b>JUMLAH</b>	<b>51</b>	<b>50</b>	<b>101</b>

Sumber : Kantor Kecamatan Karangbinangun

**Tabel 3.1.4 Jumlah Penduduk yang Datang menurut Jenis Kelamin di Kecamatan Karangbinangun, 2018**

Desa/Kelurahan	Datang		
	L	P	L+P
(1)	(2)	(3)	(4)
1 Somowinangun	4	3	7
2 Karanganom	3	2	5
3 Ketapangtelu	5	6	11
4 Blawi	6	4	10
5 Baranggayam	3	1	4
6 Pendowolimo	7	7	14
7 Priyoso	0	1	1
8 Kuro	6	3	9
9 Gawerejo	4	3	7
10 Windu	6	5	11
11 Karangbinangun	5	7	12
12 Bogobabatan	7	1	8
13 Watangpanjang	9	1	10
14 Sambopinggir	7	4	11
15 Putatbangah	5	6	11
16 Banyuurip	3	1	4
17 Banjarejo	3	4	7
18 Palangan	4	5	9
19 Mayong	11	11	22
20 Sukorejo	10	4	14
21 Waruk	4	1	5
<b>JUMLAH</b>	<b>112</b>	<b>80</b>	<b>192</b>

Sumber : Kantor Camat Karangbinangun

**Tabel 3.1.5 Jumlah Penduduk yang Pindah menurut Jenis Kelamin di Kecamatan Karangbinangun, 2018**

Desa/Kelurahan	Pindah		
	L	P	L+P
(1)	(2)	(3)	(4)
1 Somowinangun	6	7	13
2 Karanganom	5	2	7
3 Ketapangtelu	12	6	18
4 Blawi	14	16	30
5 Baranggayam	6	6	12
6 Pendowolimo	16	13	29
7 Priyoso	12	11	23
8 Kuro	16	11	27
9 Gawerejo	10	3	13
10 Windu	2	3	5
11 Karangbinangun	9	5	14
12 Bogobabatan	14	7	21
13 Watangpanjang	3	5	8
14 Samboppingir	13	9	22
15 Putatbangah	3	0	3
16 Banyuurip	6	5	11
17 Banjarejo	12	8	20
18 Palangan	6	8	14
19 Mayong	10	9	19
20 Sukorejo	12	7	19
21 Waruk	7	6	13
<b>JUMLAH</b>	<b>194</b>	<b>147</b>	<b>341</b>

Sumber : Kantor Camat Karangbinangun

**Tabel 3.1.6 Jumlah Penduduk, Rumah Tangga dan Kepadatan di Kecamatan Karangbinangun, 2018**

Desa/Kelurahan	Luas (Km <sup>2</sup> )	Penduduk	Rumah Tangga	Kepadatan	Rata-Rata
					Per Rumah tangga
(1)	(2)	(3)	(4)	(5)	(6)
1 Somowinangun	1.71	1,368	423	800	3
2 Karanganom	1.24	1,424	403	1,148	4
3 Ketapangtelu	3.49	1,611	252	462	6
4 Blawi	3.78	3,315	849	877	4
5 Baraggayam	1.04	1,221	505	1,174	2
6 Pendowolimo	3.10	2,366	554	763	4
7 Priyoso	1.22	807	554	661	1
8 Kuro	1.49	1,429	315	959	5
9 Gawerejo	1.94	1,675	304	863	6
10 Windu	1.97	1,641	947	833	2
11 Karangbinangun	1.28	1,972	339	1,541	6
12 Bogobabatan	1.46	1,957	551	1,340	4
13 Watangpanjang	1.31	2,097	336	1,601	6
14 Sambopinggir	2.21	2,406	830	1,089	3
15 Putatbangah	2.18	1,584	383	727	4
16 Banyuurip	0.85	1,192	576	1,402	2
17 Banjarejo	2.40	3,006	395	1,253	8
18 Palangan	2.33	2,132	313	915	7
19 Mayong	3.54	3,572	601	1,009	6
20 Sukorejo	3.04	2,478	561	815	4
21 Waruk	1.34	1,312	566	979	2
<b>Jumlah</b>	<b>43</b>	<b>40,565</b>	<b>10,557</b>	<b>21,211</b>	<b>89</b>

Sumber : Kantor Camat Karangbinangun

**Tabel 3.1.7 Penduduk menurut Kewarganegaraan di Kecamatan Karangbinangun, 2018**

Desa/Kelurahan	WNI		WNA		Jumlah	
	L	P	L	P	L	P
(1)	(2)	(3)	(4)	(5)	(6)	(7)
1 Somowinangun	679	689	0	0	679	689
2 Karanganom	758	666	0	0	758	666
3 Ketapangtelu	783	828	0	0	783	828
4 Blawi	1711	1604	0	0	1,711	1,604
5 Baranggayam	601	620	0	0	601	620
6 Pendowolimo	1183	1183	0	0	1,183	1,183
7 Priyoso	390	417	0	0	390	417
8 Kuro	694	735	0	0	694	735
9 Gawerejo	839	836	0	0	839	836
10 Windu	776	865	0	0	776	865
11 Karangbinangun	941	1031	0	0	941	1,031
12 Bogobabatan	986	971	0	0	986	971
13 Watangpanjang	1037	1060	0	0	1,037	1,060
14 Sambopinggir	1228	1178	0	0	1,228	1,178
15 Putatbahah	796	788	0	0	796	788
16 Banyuurip	612	580	0	0	612	580
17 Banjarejo	1527	1479	0	0	1,527	1,479
18 Palangan	1092	1040	0	0	1,092	1,040
19 Mayong	1777	1795	0	0	1,777	1,795
20 Sukorejo	1257	1221	0	0	1,257	1,221
21 Waruk	666	646	0	0	666	646
<b>Jumlah</b>	<b>20,333</b>	<b>20,232</b>	<b>0</b>	<b>0</b>	<b>20,333</b>	<b>20,232</b>

Sumber : Kantor Camat Karangbinangun

**Tabel 3.1.8 Penduduk Laki-laki menurut Kelompok Umur di Kecamatan Karangbinangun, 2018**

Desa/Kelurahan	Kelompok Umur				
	0-4	5-9	10-14	15-19	20 -24
(1)	(2)	(3)	(4)	(5)	(6)
1 Somowinangun	62	61	57	53	52
2 Karanganom	60	47	65	84	60
3 Ketapangtelu	67	53	58	52	77
4 Blawi	116	112	167	185	140
5 Baranggayam	40	59	81	63	43
6 Pendowolimo	57	110	100	130	83
7 Priyoso	28	40	37	48	21
8 Kuro	58	58	74	62	51
9 Gawerejo	62	89	89	67	61
10 Windu	79	63	68	59	46
11 Karangbinangun	98	87	83	60	51
12 Bogobabatan	86	86	90	85	87
13 Watangpanjang	76	70	102	107	65
14 Sambopinggir	106	105	106	126	87
15 Putatbangah	64	60	77	71	40
16 Banyuurip	54	48	55	37	27
17 Banjarejo	148	119	155	102	93
18 Palangan	78	112	94	100	53
19 Mayong	155	151	173	164	108
20 Sukorejo	91	90	94	110	101
21 Waruk	49	52	53	67	43
<b>Jumlah</b>	<b>1,634</b>	<b>1,672</b>	<b>1,878</b>	<b>1,832</b>	<b>1,389</b>

Sumber : Kantor Camat Karangbinangun



Lanjutan Tabel 3.1.8

Desa/Kelurahan	Kelompok Umur				
	25 - 29	30-34	35-39	40-44	45-49
(1)	(7)	(8)	(9)	(10)	(11)
1 Somowinangun	62	61	45	53	46
2 Karanganom	73	32	59	52	56
3 Ketapangtelu	63	52	58	52	76
4 Blawi	165	122	133	125	128
5 Baranggayam	33	30	23	45	55
6 Pendowolimo	80	65	77	73	86
7 Priyoso	20	24	33	20	23
8 Kuro	52	44	52	44	41
9 Gawerejo	96	60	54	54	57
10 Windu	51	54	54	61	65
11 Karangbinangun	67	55	68	71	63
12 Bogobabatan	86	79	64	73	71
13 Watangpanjang	82	66	71	89	65
14 Sambopinggir	121	82	76	96	87
15 Putatbangah	51	57	33	74	67
16 Banyuurip	52	34	49	41	44
17 Banjarejo	105	116	95	106	98
18 Palangan	61	55	81	75	71
19 Mayong	107	104	131	163	145
20 Sukorejo	147	120	93	109	86
21 Waruk	53	58	53	62	49
<b>Jumlah</b>	<b>1,627</b>	<b>1,370</b>	<b>1,402</b>	<b>1,538</b>	<b>1,479</b>

Sumber : Kantor Camat Karangbinangun

Lanjutan Tabel 3.1.8

Desa/Kelurahan	Kelompok Umur				Jumlah
	50-54	55 - 59	60 - 64	65+	
(1)	(12)	(13)	(14)	(15)	(16)
1 Somowinangun	52	25	21	29	679
2 Karanganom	63	46	20	41	758
3 Ketapangtelu	45	61	25	44	783
4 Blawi	127	85	37	69	1711
5 Baranggayam	39	27	22	41	601
6 Pendowolimo	89	88	60	85	1183
7 Priyoso	28	26	14	28	390
8 Kuro	52	34	17	55	694
9 Gawerejo	38	38	23	51	839
10 Windu	48	35	28	65	776
11 Karangbinangun	78	55	39	66	941
12 Bogobabatan	52	44	24	59	986
13 Watangpanjang	75	65	39	65	1037
14 Sambopinggir	84	55	31	66	1228
15 Putatbangah	50	64	37	51	796
16 Banyuurip	48	49	21	53	612
17 Banjarejo	104	90	76	120	1527
18 Palangan	75	63	41	133	1092
19 Mayong	107	96	61	112	1777
20 Sukorejo	78	58	24	56	1257
21 Waruk	56	31	13	27	666
<b>Jumlah</b>	<b>1,388</b>	<b>1,135</b>	<b>673</b>	<b>1,316</b>	<b>20,333</b>

Sumber : Kantor Camat Karangbinangun

**Tabel 3.1.9 Penduduk Perempuan menurut Kelompok Umur di Kecamatan Karangbinangun, 2018**

Desa/Kelurahan	Kelompok Umur				
	0-4	5-9	10-14	15-19	20 -24
(1)	(2)	(3)	(4)	(5)	(6)
1 Somowinangun	54	71	63	53	47
2 Karanganom	41	40	48	49	68
3 Ketapangtelu	64	76	73	59	57
4 Blawi	113	112	144	143	140
5 Baranggayam	38	55	63	49	32
6 Pendowolimo	76	76	96	100	53
7 Priyoso	35	30	29	26	25
8 Kuro	50	43	48	74	37
9 Gawerejo	68	64	64	71	71
10 Windu	74	67	84	57	46
11 Karangbinangun	82	113	82	61	50
12 Bogobabatan	63	79	99	86	58
13 Watangpanjang	71	102	91	82	58
14 Sambopinggir	86	86	113	101	82
15 Putatbangah	63	67	60	34	39
16 Banyuurip	53	33	41	39	30
17 Banjarejo	97	118	151	87	110
18 Palangan	74	72	61	90	48
19 Mayong	130	165	153	130	109
20 Sukorejo	105	85	77	94	95
21 Waruk	43	39	55	50	50
<b>Jumlah</b>	<b>1,480</b>	<b>1,593</b>	<b>1,695</b>	<b>1,535</b>	<b>1,305</b>

Sumber : Kantor Camat Karangbinangun

Lanjutan Tabel 3.1.9

Desa/Kelurahan	Kelompok Umur				
	25 - 29	30-34	35-39	40-44	45-49
(1)	(7)	(8)	(9)	(10)	(11)
1 Somowinangun	72	44	46	39	61
2 Karanganom	44	44	52	55	57
3 Ketapangtelu	75	42	53	76	49
4 Blawi	126	112	109	133	138
5 Baranggayam	34	38	39	55	45
6 Pendowolimo	83	71	81	92	84
7 Priyoso	26	26	21	26	39
8 Kuro	36	55	37	52	47
9 Gawerejo	51	60	62	65	46
10 Windu	56	55	51	81	65
11 Karangbinangun	82	84	78	48	74
12 Bogobabatan	68	68	69	75	65
13 Watangpanjang	84	72	72	77	76
14 Sambopinggir	86	72	99	106	89
15 Putatbangah	49	48	57	54	86
16 Banyuurip	40	42	36	37	51
17 Banjarejo	88	87	127	104	98
18 Palangan	44	74	73	71	68
19 Mayong	113	119	138	152	120
20 Sukorejo	113	100	89	93	102
21 Waruk	51	43	71	44	54
<b>Jumlah</b>	<b>1,421</b>	<b>1,356</b>	<b>1,460</b>	<b>1,535</b>	<b>1,514</b>

Sumber : Kantor Camat Karangbinangun

Lanjutan Tabel 3.1.9

	Desa/Kelurahan	Kelompok Umur				Jumlah
		50-54	55 - 59	60 - 64	65+	
	(1)	(12)	(13)	(14)	(15)	(16)
1	Somowinangun	42	24	18	55	689
2	Karanganom	56	35	16	61	666
3	Ketapangtelu	68	40	16	80	828
4	Blawi	107	66	38	123	1604
5	Baranggayam	47	28	32	65	620
6	Pendowolimo	100	77	60	134	1183
7	Priyoso	26	35	26	47	417
8	Kuro	51	46	46	113	735
9	Gawerejo	48	44	41	81	836
10	Windu	50	37	30	112	865
11	Karangbinangun	68	54	35	120	1031
12	Bogobabatan	60	67	21	93	971
13	Watangpanjang	79	44	43	109	1060
14	Sambopinggir	72	58	33	95	1178
15	Putatbangah	57	53	34	87	788
16	Banyuurip	63	22	19	74	580
17	Banjarejo	97	84	75	156	1479
18	Palangan	69	54	67	175	1040
19	Mayong	117	71	83	195	1795
20	Sukorejo	89	48	32	99	1221
21	Waruk	39	32	27	48	646
	<b>Jumlah</b>	<b>1,405</b>	<b>1,019</b>	<b>792</b>	<b>2,122</b>	<b>20,232</b>

Sumber : Kantor Camat Karangbinangun

**Tabel 3.1.10 Penduduk menurut Kelompok Umur di Kecamatan Karangbinangun, 2018**

Desa/Kelurahan	Kelompok Umur				
	0-4	5-9	10-14	15-19	20 -24
(1)	(2)	(3)	(4)	(5)	(6)
1 Somowinangun	116	132	120	106	99
2 Karanganom	101	87	113	133	128
3 Ketapangtelu	131	129	131	111	134
4 Blawi	229	224	311	328	280
5 Baranggayam	78	114	144	112	75
6 Pendowolimo	133	186	196	230	136
7 Priyoso	63	70	66	74	46
8 Kuro	108	101	122	136	88
9 Gawerejo	130	153	153	138	132
10 Windu	153	130	152	116	92
11 Karangbinangun	180	200	165	121	101
12 Bogobabatan	149	165	189	171	145
13 Watangpanjang	147	172	193	189	123
14 Sambopinggir	192	191	219	227	169
15 Putatbangah	127	127	137	105	79
16 Banyuurip	107	81	96	76	57
17 Banjarejo	245	237	306	189	203
18 Palangan	152	184	155	190	101
19 Mayong	285	316	326	294	217
20 Sukorejo	196	175	171	204	196
21 Waruk	92	91	108	117	93
<b>Jumlah</b>	<b>3,114</b>	<b>3,265</b>	<b>3,573</b>	<b>3,367</b>	<b>2,694</b>

Sumber : Kantor Camat Karangbinangun

Lanjutan Tabel 3.1.10

Desa/Kelurahan	Kelompok Umur				
	25 - 29	30-34	35-39	40-44	45-49
(1)	(7)	(8)	(9)	(10)	(11)
1 Somowinangun	134	105	91	92	107
2 Karanganom	117	76	111	107	113
3 Ketapangtelu	138	94	111	128	125
4 Blawi	291	234	242	258	266
5 Baranggayam	67	68	62	100	100
6 Pendowolimo	163	136	158	165	170
7 Priyoso	46	50	54	46	62
8 Kuro	88	99	89	96	88
9 Gawerejo	147	120	116	119	103
10 Windu	107	109	105	142	130
11 Karangbinangun	149	139	146	119	137
12 Bogobabatan	154	147	133	148	136
13 Watangpanjang	166	138	143	166	141
14 Sambopinggir	207	154	175	202	176
15 Putatbangah	100	105	90	128	153
16 Banyuurip	92	76	85	78	95
17 Banjarejo	193	203	222	210	196
18 Palangan	105	129	154	146	139
19 Mayong	220	223	269	315	265
20 Sukorejo	260	220	182	202	188
21 Waruk	104	101	124	106	103
<b>Jumlah</b>	<b>3,048</b>	<b>2,726</b>	<b>2,862</b>	<b>3,073</b>	<b>2,993</b>

Sumber : Kantor Camat Karangbinangun

Lanjutan Tabel 3.1.10

	Desa/Kelurahan	Kelompok Umur				Jumlah
		50-54	55 - 59	60 - 64	65+	
	(1)	(12)	(13)	(14)	(15)	(16)
1	Somowinangun	94	49	39	84	1,368
2	Karanganom	119	81	36	102	1,424
3	Ketapangtelu	113	101	41	124	1,611
4	Blawi	234	151	75	192	3,315
5	Baranggayam	86	55	54	106	1,221
6	Pendowolimo	189	165	120	219	2,366
7	Priyoso	54	61	40	75	807
8	Kuro	103	80	63	168	1,429
9	Gawerejo	86	82	64	132	1,675
10	Windu	98	72	58	177	1,641
11	Karangbinangun	146	109	74	186	1,972
12	Bogobabatan	112	111	45	152	1,957
13	Watangpanjang	154	109	82	174	2,097
14	Sambopinggir	156	113	64	161	2,406
15	Putatbangah	107	117	71	138	1,584
16	Banyuurip	111	71	40	127	1,192
17	Banjarejo	201	174	151	276	3,006
18	Palangan	144	117	108	308	2,132
19	Mayong	224	167	144	307	3,572
20	Sukorejo	167	106	56	155	2,478
21	Waruk	95	63	40	75	1,312
	<b>Jumlah</b>	<b>2,793</b>	<b>2,154</b>	<b>1,465</b>	<b>3,438</b>	<b>40,565</b>

Sumber : Kantor Camat Karangbinangun



# Bab 4

## Sosial Dan Pendidikan



## Ulasan Singkat

Pada bab ini ditampilkan jumlah data tentang sarana pendidikan lengkap dengan jumlah murid dan guru di masing – masing desa/kelurahan mulai jenjang pendidikan TK sampai SLTA, data kesehatan, jumlah NTCR (Nikah, Talak, Cerai dan Rujuk), dan data sosial lainnya.

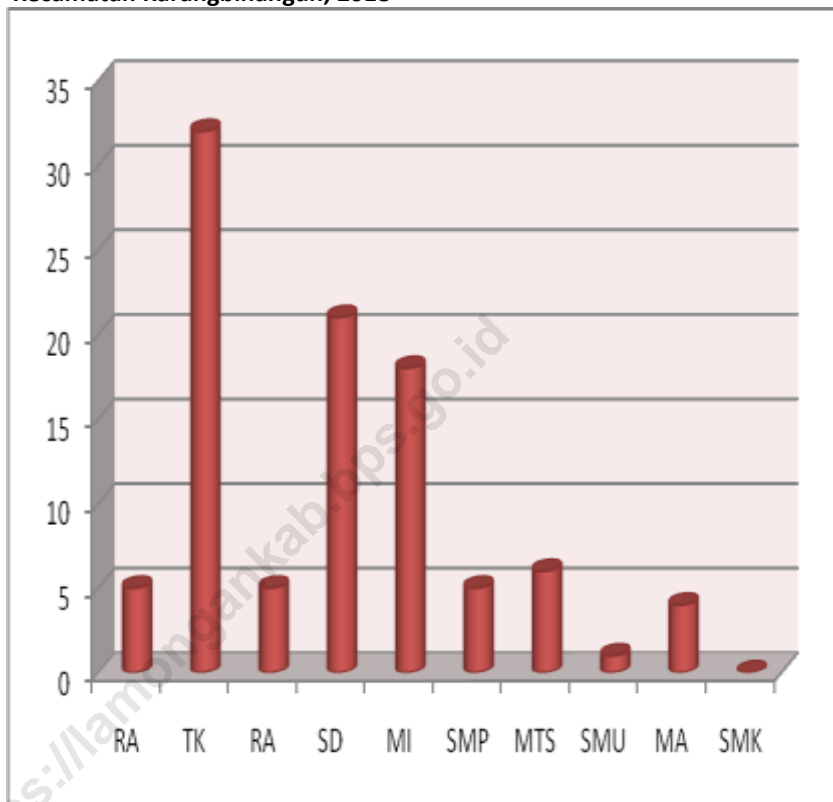
Data jumlah sarana pendidikan Negeri disajikan pada tabel 4.1.1. Terlihat bahwa jumlah SD Negeri di Kecamatan Karangbinangun sebanyak 21 lembaga, SMPN sebanyak 2 lembaga, dan SMAN sebanyak 1 lembaga. Sedangkan pada Tabel 4.1.2 terlihat jumlah sarana pendidikan swasta di Kecamatan Karangbinangun sebanyak 32 TK, 5 RA, 18 MI, 3 SMP, 6 MTS dan 4 MA.

Untuk lembaga SDN, murid SDN di Kecamatan Karangbinangun menyebar di 21 lembaga dengan jumlah 1.543 siswa. Rasio/perbandingan antara murid dan guru pada tahun 2018 sebesar 10, data selengkapnya dapat dilihat pada Tabel 4.1.5. Sedangkan data MI swasta dapat dilihat pada tabel 4.1.6. Jumlah MI Swasta tahun 2018 sebanyak 18 lembaga dengan jumlah murid sebanyak 1.342 siswa, sehingga rata-rata jumlah siswa MI Swasta sebanyak 75 siswa/lembaga.

Selanjutnya jenjang SMP Negeri pada tahun 2018 berjumlah 2 lembaga. Jumlah murid dari 2 lembaga sebanyak 629 siswa dan guru sebanyak 71 guru pengajar, untuk lebih jelasnya bisa di lihat pada Tabel 4.1.7. Pada Tabel 4.1.8 dapat dilihat bahwa jumlah lembaga SMP Swasta sebanyak 3 lembaga dengan jumlah murid sebanyak 203 siswa, dan 32 guru pengajar.

Pada SMU Negeri di Kecamatan Karangbinangun hanya ada 1 sekolah yang terletak pada Desa Windu. Lebih lengkapnya bisa dilihat pada tabel 4.1.10 untuk SMU negeri dan MA Swasta pada tabel 4.1.11.

**Gambar 4. Jumlah lembaga Sekolah  
Kecamatan Karangbinangun, 2018**



Tabel 4.1.1 Jumlah Fasilitas Pendidikan Negeri Kecamatan Karangbinangun 2018

KODE DESA	Desa/Kelurahan	TK	RA	SD	MI	SMP	MTs	SMU	MA	SMK
(1)	(2)	(3)	(4)	(5)	(6)	(7)	(8)	(9)	(10)	(11)
001	Somowinangun	0	0	1	0	0	0	0	0	0
002	Karanganom	0	0	0	0	0	0	0	0	0
003	Ketapangtelu	0	0	2	0	0	0	0	0	0
004	Blawi	0	0	1	0	0	0	0	0	0
005	Baranggayam	0	0	1	0	0	0	0	0	0
006	Pendowolimo	0	0	1	0	0	0	0	0	0
007	Priyoso	0	0	1	0	0	0	0	0	0
008	Kuro	0	0	0	0	0	0	0	0	0
009	Gawerejo	0	0	1	0	0	0	0	0	0
010	Windu	0	0	1	0	1	0	1	0	0
011	Karangbinangun	0	0	1	0	0	0	0	0	0
012	Bogobabatan	0	0	1	0	0	0	0	0	0
013	Watangpanjang	0	0	1	0	0	0	0	0	0
014	Sambopinggir	0	0	1	0	0	0	0	0	0
015	Putatbengah	0	0	1	0	0	0	0	0	0
016	Banyuurip	0	0	1	0	0	0	0	0	0
017	Banjarejo	0	0	1	0	1	0	0	0	0
018	Palangan	0	0	2	0	0	0	0	0	0
019	Mayong	0	0	1	0	0	0	0	0	0
020	Sukorejo	0	0	1	0	0	0	0	0	0
021	Waruk	0	0	1	0	0	0	0	0	0
<b>Jumlah</b>		<b>0</b>	<b>0</b>	<b>21</b>	<b>0</b>	<b>2</b>	<b>0</b>	<b>1</b>	<b>0</b>	<b>0</b>

Sumber : Kantor Camat Karangbinangun

Tabel	4.1.1	Jumlah Fasilitas Pendidikan Swasta Kecamatan Karangbinangun 2018									
KODE DESA	Desa/Kelurahan	TK	RA	SD	MI	SMP	MTs	SMU	MA	SMK	
(1)	(2)	(3)	(4)	(5)	(6)	(7)	(8)	(9)	(10)	(11)	
001	Somowinangun	2	0	0	1	0	1	0	0	0	
002	Karanganom	1	0	0	1	0	1	1	0	0	
003	Ketapangtelu	2	0	0	0	0	0	0	0	0	
004	Blawi	1	2	0	2	0	1	1	0	0	
005	Baranggayam	1	0	0	1	0	0	0	0	0	
006	Pendowolimo	2	0	0	1	1	0	0	0	0	
007	Priyoso	1	0	0	0	0	0	0	0	0	
008	Kuro	1	0	0	1	0	1	0	0	0	
009	Gawerejo	2	0	0	1	1	0	0	0	0	
010	Windu	1	0	0	0	0	0	0	0	0	
011	Karangbinangun	1	1	0	1	0	0	0	0	0	
012	Bogobabatan	1	1	0	1	0	0	0	0	0	
013	Watangpanjang	1	0	0	0	0	0	0	0	0	
014	Sambopinggir	1	0	0	1	0	0	0	0	0	
015	Putatbangah	3	0	0	2	0	0	0	0	0	
016	Banyuurip	1	0	0	0	0	0	0	0	0	
017	Banjarejo	2	0	0	1	0	0	0	0	0	
018	Palangan	2	0	0	0	0	0	0	0	0	
019	Mayong	2	0	0	1	1	1	1	0	0	
020	Sukorejo	3	1	0	2	0	1	0	0	0	
021	Waruk	1	0	0	1	0	0	1	0	0	
<b>Jumlah</b>		<b>32</b>	<b>5</b>	<b>0</b>	<b>18</b>	<b>3</b>	<b>6</b>	<b>4</b>	<b>0</b>	<b>0</b>	

Sumber : Kantor Camat Karangbinangun

**Tabel 4.1.3 Jumlah Sekolah, Murid, Guru dan Rasio Murid-Guru TK Swasta di Kecamatan Karangbinangun, 2018**

KODE DESA	Desa/Kelurahan	Lembaga Sekolah	Gedung Sekolah	Ruang Kelas
	(1)	(2)	(3)	(4)
001	Somowinangun	2	2	2
002	Karanganom	1	1	2
003	Ketapangtelu	2	2	2
004	Blawi	2	2	2
005	Baranggayam	1	1	2
006	Pendowolimo	2	2	2
007	Priyoso	1	1	2
008	Kuro	1	1	2
009	Gawerejo	2	2	2
010	Windu	1	1	2
011	Karangbinangun	1	1	2
012	Bogobabatan	1	1	2
013	Watangpanjang	1	1	2
014	Samboppinggir	1	1	3
015	Putatbangah	2	2	2
016	Banyuurip	1	1	2
017	Banjarejo	2	2	2
018	Palangan	2	2	2
019	Mayong	2	2	3
020	Sukorejo	3	3	3
021	Waruk	1	1	2
<b>Jumlah / Total</b>		<b>32</b>	<b>32</b>	<b>45</b>

Sumber : Dinas Pendidikan Kabupaten Lamongan

Source : Education Services of Lamongan Regency

Lanjutan Tabel 4.1.3

KODE DESA	Desa/Kelurahan	Rombongan Belajar	Murid	Guru	Rasio Murid - Guru
	(1)	(5)	(6)	(7)	(8)
001	Somowinangun	2	38	4	10
002	Karanganom	2	35	4	9
003	Ketapangtelu	2	34	5	7
004	Blawi	2	46	6	8
005	Baranggayam	2	21	3	7
006	Pendowolimo	2	49	7	7
007	Priyoso	2	21	2	11
008	Kuro	2	14	2	7
009	Gawerejo	2	28	4	7
010	Windu	2	41	3	14
011	Karangbinangun	2	26	2	13
012	Bogobabatan	2	16	2	8
013	Watangpanjang	2	34	4	9
014	Sambopinggir	3	65	4	16
015	Putatbangah	2	37	5	7
016	Banyuurip	2	30	4	8
017	Banjarejo	2	73	7	10
018	Palangan	2	36	3	12
019	Mayong	3	67	7	10
020	Sukorejo	3	54	8	7
021	Waruk	2	23	4	6
<b>Jumlah / Total</b>		<b>45</b>	<b>788</b>	<b>90</b>	<b>190.03</b>

Sumber : Dinas Pendidikan Kabupaten Lamongan

Source : Education Services of Lamongan Regency

**Tabel 4.1.4 Jumlah Sekolah, Murid, Guru dan Rasio Murid-Guru RA Swasta di Kecamatan Karangbinangun, 2018**

KODE DESA	Desa/Kelurahan	Lembaga Sekolah	Gedung Sekolah	Ruang Kelas
	(1)	(2)	(3)	(4)
001	Somowinangun	-	-	-
002	Karanganom	-	-	-
003	Ketapangtelu	-	-	-
004	Blawi	2	2	2
005	Barangayam	-	-	-
006	Pendowolimo	-	-	-
007	Priyoso	-	-	-
008	Kuro	-	-	-
009	Gawerejo	-	-	-
010	Windu	-	-	-
011	Karangbinangun	1	1	1
012	Bogobabatan	1	1	1
013	Watangpanjang	-	-	-
014	Sambopinggir	-	-	-
015	Putatbangah	-	-	-
016	Banyuurip	-	-	-
017	Banjarejo	-	-	-
018	Palangan	-	-	-
019	Mayong	-	-	-
020	Sukorejo	1	1	1
021	Waruk	-	-	-
<b>Jumlah / Total</b>		<b>5</b>	<b>5</b>	<b>5</b>

Sumber : Dinas Pendidikan Kabupaten Lamongan  
 Source : Education Services of Lamongan Regency



Lanjutan Tabel 4.1.4

KODE DESA	Desa/Kelurahan	Rombongan Belajar	Murid	Guru	Rasio Murid - Guru
	(1)	(5)	(6)	(7)	(8)
001	Somowinangun	-	-	-	
002	Karanganom	-	-	-	
003	Ketapangtelu	-	-	-	
004	Blawi	2	76	9	8
005	Baranggayam	-	-	-	
006	Pendowolimo	-	-	-	
007	Priyoso	-	-	-	
008	Kuro	-	-	-	
009	Gawerejo	-	-	-	
010	Windu	-	-	-	
011	Karangbinangun	2	14	4	4
012	Bogobabatan	2	28	3	9
013	Watangpanjang	-	-	-	
014	Sambopinggir	-	-	-	
015	Putatbangah	-	-	-	
016	Banyuurip	-	-	-	
017	Banjarejo	-	-	-	
018	Palangan	-	-	-	
019	Mayong	-	-	-	
020	Sukorejo	2	21	2	11
021	Waruk	-	-	-	
<b>Jumlah / Total</b>		<b>8</b>	<b>139</b>	<b>18</b>	

Sumber : Dinas Pendidikan Kabupaten Lamongan

Source : Education Services of Lamongan Regency

**Tabel 4.1.5 Jumlah Sekolah, Murid, Guru dan Rasio Murid-Guru SD Negeri di Kecamatan Karangbinangun, 2018**

KODE DESA	Desa/Kelurahan	Lembaga Sekolah	Gedung Sekolah	Ruang Kelas
	(1)	(2)	(3)	(4)
001	Somowinangun	1	1	6
002	Karanganom	-	-	
003	Ketapangtelu	2	2	12
004	Blawi	1	1	6
005	Barangayam	1	1	6
006	Pendowolimo	1	1	6
007	Priyoso	1	1	6
008	Kuro	-	-	
009	Gawerejo	1	1	6
010	Windu	1	1	6
011	Karangbinangun	1	1	6
012	Bogobabatan	1	1	6
013	Watangpanjang	1	1	6
014	Sambopinggir	1	1	6
015	Putatbengah	1	1	6
016	Banyuurip	1	1	6
017	Banjarejo	1	1	6
018	Palangan	2	2	12
019	Mayong	1	1	6
020	Sukorejo	1	1	6
021	Waruk	1	1	6
<b>Jumlah / Total</b>		<b>21</b>	<b>21</b>	<b>126</b>

Sumber : Dinas Pendidikan Kabupaten Lamongan

Source : Education Services of Lamongan Regency

Lanjutan Tabel 4.1.5

KODE DESA	Desa/Kelurahan	Rombongan Belajar	Murid	Guru	Rasio Murid - Guru
	(1)	(5)	(6)	(7)	(8)
001	Somowinangun	6	65	7	9
002	Karanganom	-	-	-	-
003	Ketapangtelu	12	140	13	11
004	Blawi	6	90	6	15
005	Barangayam	6	36	8	5
006	Pendowolimo	6	59	5	12
007	Priyoso	6	67	10	7
008	Kuro	-	-	-	-
009	Gawerejo	6	53	7	8
010	Windu	6	122	7	17
011	Karangbinangun	6	81	7	12
012	Bogobabatan	6	47	5	9
013	Watangpanjang	6	109	8	14
014	Sambopinggir	6	91	9	10
015	Putatbangah	6	29	4	7
016	Banyuurip	6	92	7	13
017	Banjarejo	6	150	8	19
018	Palangan	12	144	15	10
019	Mayong	6	71	9	8
020	Sukorejo	6	54	7	8
021	Waruk	6	31	6	5
<b>Jumlah / Total</b>		<b>126</b>	<b>1531</b>	<b>148</b>	<b>10</b>

Sumber : Dinas Pendidikan Kabupaten Lamongan

Source : Education Services of Lamongan Regency

**Tabel 4.1.6 Jumlah Sekolah, Murid, Guru dan Rasio Murid-Guru MI Swasta di Kecamatan Karangbinangun, 2018**

KODE DESA	Desa/Kelurahan	Lembaga Sekolah	Gedung Sekolah	Ruang Kelas
	(1)	(2)	(3)	(4)
001	Somowinangun	1	1	6
002	Karanganom	1	1	6
003	Ketapangtelu	-	-	
004	Blawi	2	2	12
005	Baranggayam	1	1	6
006	Pendowolimo	1	1	6
007	Priyoso	-	-	
008	Kuro	1	1	6
009	Gawerejo	1	1	6
010	Windu	-	-	
011	Karangbinangun	1	1	6
012	Bogobabatan	1	1	6
013	Watangpanjang	-	-	
014	Sambopinggir	1	1	6
015	Putatbangah	2	2	12
016	Banyuurip	-	-	
017	Banjarejo	1	1	6
018	Palangan	-	-	
019	Mayong	1	1	6
020	Sukorejo	2	2	12
021	Waruk	1	1	6
<b>Jumlah / Total</b>		<b>18</b>	<b>18</b>	<b>108</b>

Sumber : Dinas Pendidikan Kabupaten Lamongan

Source : Education Services of Lamongan Regency

Lanjutan Tabel 4.1.6

KODE DESA	Desa/Kelurahan	Rombongan Belajar	Murid	Guru	Rasio Murid - Guru
	(1)	(5)	(6)	(7)	(8)
001	Somowinangun	6	33	8	4
002	Karanganom	6	109	14	8
003	Ketapangtelu		-	-	-
004	Blawi	12	204	41	5
005	Barangayam	6	22	9	2
006	Pendowolimo	6	79	10	8
007	Priyoso		-	-	-
008	Kuro	6	45	8	6
009	Gawerejo	6	66	13	5
010	Windu		-	-	-
011	Karangbinangun	6	132	11	12
012	Bogobabatan	6	90	12	8
013	Watangpanjang		-	-	-
014	Samboppinggir	6	129	9	14
015	Putatbangah	12	112	22	5
016	Banyuurip		-	-	-
017	Banjarejo	6	72	10	7
018	Palangan		-	-	-
019	Mayong	6	213	11	19
020	Sukorejo	12	140	19	7
021	Waruk	6	86	8	11
<b>Jumlah / Total</b>		<b>108</b>	<b>1532</b>	<b>205</b>	<b>122</b>

Sumber : Dinas Pendidikan Kabupaten Lamongan

Source : Education Services of Lamongan Regency

**Tabel 4.1.7 Jumlah Sekolah, Murid, Guru dan Rasio Murid-Guru SMP Negeri di Kecamatan Karangbinangun, 2018**

KODE DESA	Desa/Kelurahan	Lembaga Sekolah	Gedung Sekolah	Ruang Kelas
	(1)	(2)	(3)	(4)
001	Somowinangun	-	-	
002	Karanganom	-	-	
003	Ketapangtelu	-	-	
004	Blawi	-	-	
005	Baranggayam	-	-	
006	Pendowolimo	-	-	
007	Priyoso	-	-	
008	Kuro	-	-	
009	Gawerejo	-	-	
010	Windu	1	1	21
011	Karangbinangun	-	-	
012	Bogobabatan	-	-	
013	Watangpanjang	-	-	
014	Sambopinggir	-	-	
015	Putatbengah	-	-	
016	Banyuurip	-	-	
017	Banjarejo	1	1	11
018	Palangan	-	-	
019	Mayong	-	-	
020	Sukorejo	-	-	
021	Waruk	-	-	
<b>Jumlah / Total</b>		<b>2</b>	<b>2</b>	<b>32</b>

Sumber : Dinas Pendidikan Kabupaten Lamongan  
 Source : Education Services of Lamongan Regency

Lanjutan Tabel 4.1.7

KODE DESA	Desa/Kelurahan	Rombongan Belajar	Murid	Guru	Rasio Murid - Guru <i>Pupils Ratio</i>
	(1)	(5)	(6)	(7)	(8)
001	Somowinangun	-	-	-	-
002	Karanganom	-	-	-	-
003	Ketapangtelu	-	-	-	-
004	Blawi	-	-	-	-
005	Barangayam	-	-	-	-
006	Pendowolimo	-	-	-	-
007	Priyoso	-	-	-	-
008	Kuro	-	-	-	-
009	Gawerejo	-	-	-	-
010	Windu	17	374	44	9
011	Karangbinangun	-	-	-	-
012	Bogobabatan	-	-	-	-
013	Watangpanjang	-	-	-	-
014	Sambopinggir	-	-	-	-
015	Putatbengah	-	-	-	-
016	Banyuurip	-	-	-	-
017	Banjarejo	10	234	22	11
018	Palangan	-	-	-	-
019	Mayong	-	-	-	-
020	Sukorejo	-	-	-	-
021	Waruk	-	-	-	-
<b>Jumlah / Total</b>		<b>27</b>	<b>608</b>	<b>66</b>	<b>9.21</b>

Sumber : Dinas Pendidikan Kabupaten Lamongan

Source : Education Services of Lamongan Regency

**Tabel 4.1.8 Jumlah Sekolah, Murid, Guru dan Rasio Murid-Guru SMP Swasta di Kecamatan Karangbinangun, 2018**

KODE DESA	Desa/Kelurahan	Lembaga Sekolah	Gedung Sekolah	Ruang Kelas
	(1)	(2)	(3)	(4)
001	Somowinangun	-	-	-
002	Karanganom	-	-	-
003	Ketapangtelu	-	-	-
004	Blawi	-	-	-
005	Baranggayam	-	-	-
006	Pendowolimo	1	1	3
007	Priyoso	-	-	-
008	Kuro	-	-	-
009	Gawerejo	1	1	3
010	Windu	-	-	-
011	Karangbinangun	-	-	-
012	Bogobabatan	-	-	-
013	Watangpanjang	-	-	-
014	Sambopinggir	-	-	-
015	Putatbengah	-	-	-
016	Banyuurip	-	-	-
017	Banjarejo	-	-	-
018	Palangan	-	-	-
019	Mayong	1	1	6
020	Sukorejo	-	-	-
021	Waruk	-	-	-
<b>Jumlah / Total</b>		<b>3</b>	<b>3</b>	<b>12</b>

Sumber : Dinas Pendidikan Kabupaten Lamongan  
 Source : Education Services of Lamongan Regency



Lanjutan Tabel 4.1.8

KODE DESA	Desa/Kelurahan	Rombongan Belajar	Murid	Guru	Rasio Murid - Guru
	(1)	(5)	(6)	(7)	(8)
001	Somowinangun		-	-	
002	Karanganom		-	-	
003	Ketapangtelu		-	-	
004	Blawi		-	-	
005	Barangayam		-	-	
006	Pendowolimo	3	21	7	3
007	Priyoso		-	-	
008	Kuro		-	-	
009	Gawerejo	3	47	8	6
010	Windu		-	-	
011	Karangbinangun		-	-	
012	Bogobabatan		-	-	
013	Watangpanjang		-	-	
014	Samboppinggir		-	-	
015	Putatbangah		-	-	
016	Banyuurip		-	-	
017	Banjarejo		-	-	
018	Palangan		-	-	
019	Mayong	5	116	17	7
020	Sukorejo		-	-	
021	Waruk		-	-	
<b>Jumlah / Total</b>		<b>11</b>	<b>184</b>	<b>32</b>	

Sumber : Dinas Pendidikan Kabupaten Lamongan  
 Source : Education Services of Lamongan Regency

**Tabel 4.1.9 Jumlah Sekolah, Murid, Guru dan Rasio Murid-Guru MTs Swasta di Kecamatan Karangbinangun, 2018**

KODE DESA	Desa/Kelurahan	Lembaga Sekolah	Gedung Sekolah	Ruang Kelas
	(1)	(2)	(3)	(4)
001	Somowinangun	-	-	-
002	Karanganom	1	1	3
003	Ketapangtelu	-	-	-
004	Blawi	1	1	4
005	Baranggayam	-	-	-
006	Pendowolimo	-	-	-
007	Priyoso	-	-	-
008	Kuro	1	1	3
009	Gawerejo	-	-	-
010	Windu	-	-	-
011	Karangbinangun	-	-	-
012	Bogobabatan	-	-	-
013	Watangpanjang	-	-	-
014	Sambopinggir	-	-	-
015	Putatbangah	-	-	-
016	Banyuurip	-	-	-
017	Banjarejo	-	-	-
018	Palangan	-	-	-
019	Mayong	-	-	-
020	Sukorejo	1	1	3
021	Waruk	-	-	-
<b>Jumlah / Total</b>		<b>4</b>	<b>4</b>	<b>13</b>

Sumber : Dinas Pendidikan Kabupaten Lamongan  
 Source : Education Services of Lamongan Regency

Lanjutan Tabel 4.1.9

KODE DESA	Desa/Kelurahan	Rombongan Belajar	Murid	Guru	Rasio Murid - Guru
	(1)	(5)	(6)	(7)	(8)
001	Somowinangun	-	-	-	-
002	Karanganom	3	46	8	6
003	Ketapangtelu	-	-	-	-
004	Blawi	4	123	12	10
005	Barangayam	-	-	-	-
006	Pendowolimo	-	-	-	-
007	Priyoso	-	-	-	-
008	Kuro	3	20	6	3
009	Gawerejo	-	-	-	-
010	Windu	-	-	-	-
011	Karangbinangun	-	-	-	-
012	Bogobabatan	-	-	-	-
013	Watangpanjang	-	-	-	-
014	Sambopinggir	-	-	-	-
015	Putatbangah	-	-	-	-
016	Banyuurip	-	-	-	-
017	Banjarejo	-	-	-	-
018	Palangan	-	-	-	-
019	Mayong	-	-	-	-
020	Sukorejo	3	53	10	5
021	Waruk	-	-	-	-
<b>Jumlah / Total</b>		<b>13</b>	<b>242</b>	<b>36</b>	<b>25</b>

Sumber : Dinas Pendidikan Kabupaten Lamongan

**Tabel 4.1.10 Jumlah Sekolah, Murid, Guru dan Rasio Murid-Guru SMA Negeri di Kecamatan Karangbinangun, 2018**

KODE DESA	Desa/Kelurahan	Lembaga Sekolah	Gedung Sekolah	Ruang Kelas
	(1)	(2)	(3)	(4)
001	Somowinangun	-	-	-
002	Karanganom	-	-	-
003	Ketapangtelu	-	-	-
004	Blawi	-	-	-
005	Baranggayam	-	-	-
006	Pendowolimo	-	-	-
007	Priyoso	-	-	-
008	Kuro	-	-	-
009	Gawerejo	-	-	-
010	Windu	1	1	24
011	Karangbinangun	-	-	-
012	Bogobabatan	-	-	-
013	Watangpanjang	-	-	-
014	Sambopinggir	-	-	-
015	Putatbangah	-	-	-
016	Banyuurip	-	-	-
017	Banjarejo	-	-	-
018	Palangan	-	-	-
019	Mayong	-	-	-
020	Sukorejo	-	-	-
021	Waruk	-	-	-
<b>Jumlah / Total</b>		<b>1</b>	<b>1</b>	<b>24</b>

Sumber : Dinas Pendidikan Kabupaten Lamongan

Source : Education Services of Lamongan Regency

Lanjutan Tabel 4.1.1f

KODE DESA	Desa/Kelurahan	Rombongan Belajar	Murid	Guru	Rasio Murid - Guru
	(1)	(5)	(6)	(7)	(8)
001	Somowinangun	-	-	-	-
002	Karanganom	-	-	-	-
003	Ketapangtelu	-	-	-	-
004	Blawi	-	-	-	-
005	Barangayam	-	-	-	-
006	Pendowolimo	-	-	-	-
007	Priyoso	-	-	-	-
008	Kuro	-	-	-	-
009	Gawerejo	-	-	-	-
010	Windu	24	691	42	16
011	Karangbinangun	-	-	-	-
012	Bogobabatan	-	-	-	-
013	Watangpanjang	-	-	-	-
014	Sambopinggir	-	-	-	-
015	Putatbangah	-	-	-	-
016	Banyuurip	-	-	-	-
017	Banjarejo	-	-	-	-
018	Palangan	-	-	-	-
019	Mayong	-	-	-	-
020	Sukorejo	-	-	-	-
021	Waruk	-	-	-	-
<b>Jumlah / Total</b>		<b>24</b>	<b>691</b>	<b>42</b>	<b>16</b>

Sumber : Dinas Pendidikan Kabupaten Lamongan  
 Source : Education Services of Lamongan Regency

**Tabel 4.1.11 Jumlah Sekolah, Murid, Guru dan Rasio Murid-Guru MA Swasta di Kecamatan Karangbinangun, 2018**

KODE DESA	Desa/Kelurahan	Lembaga Sekolah	Gedung Sekolah	Ruang Kelas
	(1)	(2)	(3)	(4)
001	Somowinangun	-	-	
002	Karanganom	1	1	3
003	Ketapangtelu	-	-	
004	Blawi	1	1	3
005	Baranggayam	-	-	
006	Pendowolimo	-	-	
007	Priyoso	-	-	
008	Kuro	-	-	
009	Gawerejo	-	-	
010	Windu	-	-	
011	Karangbinangun	-	-	
012	Bogobabatan	-	-	
013	Watangpanjang	-	-	
014	Sambopinggir	-	-	
015	Putatbengah	-	-	
016	Banyuurip	-	-	
017	Banjarejo	-	-	
018	Palangan	-	-	
019	Mayong	1	1	3
020	Sukorejo	-	-	
021	Waruk	1	1	3
<b>Jumlah / Total</b>		<b>4</b>	<b>4</b>	<b>12</b>

Sumber : Dinas Pendidikan Kabupaten Lamongan  
 Source : Education Services of Lamongan Regency

Lanjutan Tabel 4.1.11

KODE DESA	Desa/Kelurahan	Rombongan Belajar	Murid	Guru	Rasio Murid - Guru
	(1)	(5)	(6)	(7)	(8)
001	Somowinangun	-	-	-	
002	Karanganom	3	74	7	11
003	Ketapangtelu	-	-	-	
004	Blawi	3	74	11	7
005	Barangayam	-	-	-	
006	Pendowolimo	-	-	-	
007	Priyoso	-	-	-	
008	Kuro	-	-	-	
009	Gawerejo	-	-	-	
010	Windu	-	-	-	
011	Karangbinangun	-	-	-	
012	Bogobabatan	-	-	-	
013	Watangpanjang	-	-	-	
014	Sambopinggir	-	-	-	
015	Putatbangah	-	-	-	
016	Banyuurip	-	-	-	
017	Banjarejo	-	-	-	
018	Palangan	-	-	-	
019	Mayong	3	95	12	8
020	Sukorejo	-	-	-	
021	Waruk	3	60	15	4
<b>Jumlah / Total</b>		<b>12</b>	<b>303</b>	<b>45</b>	

Sumber : Dinas Pendidikan Kabupaten Lamongan

Source : Education Services of Lamongan Regency

**Tabel 4.1.12 Jumlah Fasilitas Olahraga Menurut Desa dan Jenis Olahraga di Kecamatan Karangbinangun, 2018**

KODE DESA	Desa/Kelurahan	Sepak Bola	Bola Volly	Bulu Tangkis
		(1)	(2)	(3)
001	Somowinangun	-	-	-
002	Karanganom	-	-	-
003	Ketapangtelu	-	-	-
004	Blawi	-	-	-
005	Baranggayam	-	-	-
006	Pendowolimo	-	-	-
007	Priyoso	-	-	-
008	Kuro	-	-	-
009	Gawerejo	-	-	-
010	Windu	-	-	-
011	Karangbinangun	-	-	-
012	Bogobabatan	-	-	-
013	Watangpanjang	-	-	-
014	Sambopinggir	1	1	1
015	Putatbangah	-	-	-
016	Banyuurip	-	-	-
017	Banjarejo	-	-	-
018	Palangan	-	-	-
019	Mayong	-	-	-
020	Sukorejo	-	-	-
021	Waruk	-	-	-
<b>Jumlah / Total</b>		<b>1</b>	<b>1</b>	<b>1</b>

Sumber : Dinas Pendidikan Kabupaten Lamongan

Source : Education Services of Lamongan Regency



Lanjutan Tabel 4.1.12

KODE DESA	Desa/Kelurahan	Tenis	Renang	Futsal	Bilyard	Jumlah
	(1)	(5)	(6)	(7)	(8)	(9)
001	Somowinangun	-	-	-	-	-
002	Karanganom	-	-	-	-	-
003	Ketapangtelu	-	-	-	-	-
004	Blawi	-	-	-	-	-
005	Baranggayam	-	-	-	-	-
006	Pendowolimo	-	-	-	-	-
007	Priyoso	-	-	-	-	-
008	Kuro	-	-	-	-	-
009	Gawerejo	-	-	-	-	-
010	Windu	-	-	-	-	-
011	Karangbinangu	-	-	-	-	-
012	Bogobabatan	-	-	-	-	-
013	Watangpanjan	-	-	-	-	-
014	Sambopinggir	-	-	-	-	3
015	Putatbangah	-	-	-	-	-
016	Banyuurip	-	-	-	-	-
017	Banjarejo	-	-	-	-	-
018	Palangan	-	-	-	-	-
019	Mayong	-	-	-	-	-
020	Sukorejo	-	-	-	-	-
021	Waruk	-	-	-	-	-
<b>Jumlah / Total</b>		-	-	-	-	<b>3</b>

Sumber : Dinas Pendidikan Kabupaten Lamongan  
 Source : Education Services of Lamongan Regency

Tabel 4.1.13 Jumlah Fasilitas Kesehatan Menurut Desa di Kecamatan Karangbinangun, 2018

KODE DESA	Desa/Kelurahan	Rumah Sakit Umum	Rumah Sakit Bersalin	Klinik	Klinik Rawat Inap
	(1)	(2)	(3)	(4)	(5)
001	Somowinangun	-	-	-	-
002	Karanganom	-	-	-	-
003	Ketapangtelu	-	-	-	-
004	Blawi	1	-	-	-
005	Barangayam	-	-	-	-
006	Pendowolimo	-	-	-	-
007	Priyoso	-	-	-	-
008	Kuro	-	-	-	-
009	Gawerejo	-	-	-	-
010	Windu	-	-	-	-
011	Karangbinangun	-	-	-	-
012	Bogobabatan	-	-	-	-
013	Watangpanjang	-	-	-	-
014	Sambopinggir	-	-	-	-
015	Putatbangah	-	-	-	-
016	Banyuurip	-	-	-	-
017	Banjarejo	-	-	-	-
018	Palangan	-	-	-	-
019	Mayong	-	-	-	-
020	Sukorejo	-	-	-	-
021	Waruk	-	-	-	-
<b>Jumlah / Total</b>		<b>1</b>	<b>0</b>	<b>0</b>	<b>0</b>

Sumber : Dinas Kesehatan Kab. Lamongan

Source : Health Services of Lamongan Regency

Lanjutan Tabel 4.1.13

KODE DESA	Desa/Kelurahan	Puskesmas <i>Public Health Center</i>	Puskesmas Pembantu <i>Subsidiary of Public Health</i>	Apotek <i>Pharmacy</i>
	(1)	(6)	(7)	(8)
001	Somowinangun	-	-	-
002	Karanganom	-	-	-
003	Ketapangtelu	-	-	-
004	Blawi	-	1	1
005	Baranggayam	-	-	-
006	Pendowolimo	-	-	-
007	Priyoso	-	-	-
008	Kuro	-	1	-
009	Gawerejo	-	-	-
010	Windu	-	-	-
011	Karangbinangun	-	-	-
012	Bogobabatan	-	-	-
013	Watangpanjang	-	-	-
014	Sambopinggir	1	-	1
015	Putatbangah	-	-	-
016	Banyuurip	-	-	-
017	Banjarejo	-	-	-
018	Palangan	-	1	-
019	Mayong	-	-	-
020	Sukorejo	-	1	-
021	Waruk	-	-	-
<b>Jumlah / Total</b>		<b>1</b>	<b>4</b>	<b>2</b>

Sumber : Dinas Kesehatan Kab. Lamongan

Source : Health Services of Lamongan Regency

Tabel 4.1.14 Nikah, Talak, Cerai, dan Rujuk di Kecamatan Karangbinangun, 2018

KODE DESA	Desa/Kelurahan	Nikah	Talak	Cerai	Rujuk	Jumlah
	(1)	(2)	(3)	(4)	(5)	(6)
001	Somowinangun	15	0	1	0	16
002	Karanganom	17	0	2	0	19
003	Ketapangtelu	15	2	2	0	19
004	Blawi	30	0	0	0	30
005	Baranggayam	11	0	2	0	13
006	Pendowolimo	23	2	0	0	25
007	Priyoso	4	0	1	0	5
008	Kuro	8	0	1	0	9
009	Gawerejo	11	1	3	0	15
010	Windu	12	0	1	0	13
011	Karangbinangun	20	0	1	0	21
012	Bogobabatan	23	0	3	0	26
013	Watangpanjang	22	1	5	0	28
014	Sambopinggir	31	1	0	0	32
015	Putatbangah	16	0	0	0	16
016	Banyuurip	9	1	3	0	13
017	Banjarejo	38	0	3	0	41
018	Palangan	20	1	2	0	23
019	Mayong	33	0	2	0	35
020	Sukorejo	15	1	1	0	17
021	Waruk	11	0	0	0	11
<b>Jumlah</b>		<b>384</b>	<b>10</b>	<b>33</b>	<b>0</b>	<b>427</b>

Sumber : KUA / PPAI Kecamatan Karangbinangun

**Tabel 4.1.15 Jumlah Penduduk Menurut Agama di Kecamatan Karangbinangun, 2018**

Desa/Kelurahan	Islam	Katholik	Protestan	Hindu	Budha
(1)	(2)	(3)	(4)	(5)	(6)
1 Somowinangun	1,368	-	-	-	-
2 Karanganom	1,424	-	-	-	-
3 Ketapangtelu	1,611	-	-	-	-
4 Blawi	3,315	-	-	-	-
5 Baranggayam	1,221	-	-	-	-
6 Pendowolimo	2,366	-	-	-	-
7 Priyoso	807	-	-	-	-
8 Kuro	1,429	-	-	-	-
9 Gawerejo	1,675	-	-	-	-
10 Windu	1,633	8	-	-	-
11 Karangbinangun	1,972	-	-	-	-
12 Bogobabatan	1,957	-	-	-	-
13 Watangpanjang	2,097	-	-	-	-
14 Sambopinggir	2,406	-	-	-	-
15 Putatbangah	1,584	-	-	-	-
16 Banyuurip	1,192	-	-	-	-
17 Banjarejo	3,006	-	-	-	-
18 Palangan	2,132	-	-	-	-
19 Mayong	3,572	-	-	-	-
20 Sukorejo	2,478	-	-	-	-
21 Waruk	1,312	-	-	-	-
<b>Jumlah</b>	<b>40,557</b>	<b>8</b>	<b>0</b>	<b>0</b>	<b>0</b>

Sumber : Kantor kecamatan Karangbinangun

**Tabel 4.1.16 Jumlah Tempat Peribadatan di Kecamatan Karangbinangun, 2018**

Desa/Kelurahan	Masjid	Mushola	Gereja	Pura	Wihara
(1)	(2)	(3)	(4)	(5)	(6)
1 Somowinangun	2	3	-	-	-
2 Karanganom	2	5	-	-	-
3 Ketapangtelu	4	3	-	-	-
4 Blawi	3	6	-	-	-
5 Baranggalayam	2	3	-	-	-
6 Pendowolimo	5	9	-	-	-
7 Priyoso	2	-	-	-	-
8 Kuro	4	3	-	-	-
9 Gawerejo	7	2	-	-	-
10 Windu	3	1	1	-	-
11 Karangbinangun	2	6	-	-	-
12 Bogobabatan	3	7	-	-	-
13 Watangpanjang	2	3	-	-	-
14 Sambopinggir	3	6	-	-	-
15 Putatbengah	3	2	-	-	-
16 Banyuurip	2	1	-	-	-
17 Banjarejo	5	3	-	-	-
18 Palangan	4	2	-	-	-
19 Mayong	4	15	-	-	-
20 Sukorejo	3	6	-	-	-
21 Waruk	1	5	-	-	-
<b>Jumlah</b>	<b>66</b>	<b>91</b>	<b>1</b>	<b>0</b>	<b>0</b>

# Bab 5

## Pertanian



## ULASAN SINGKAT

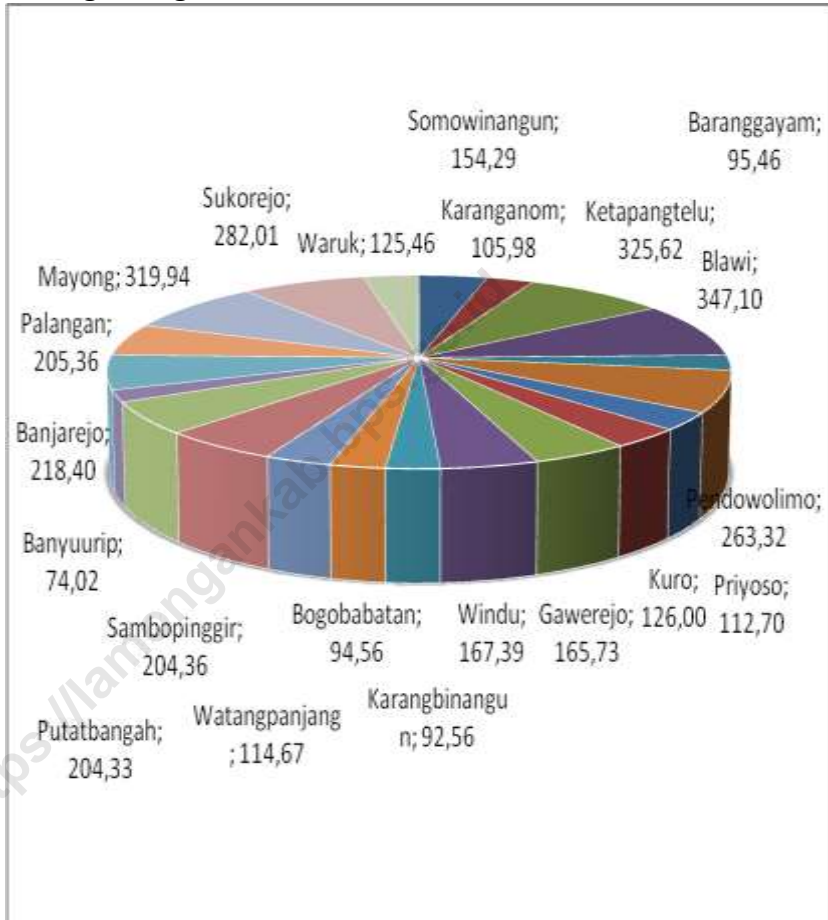
Luas lahan pertanian di Kecamatan Karangbinangun seluas 3.799,26 Ha. Luas lahan pertanian tersebut merupakan lahan sawah tambak dengan sistem pengairan setengah teknis. Luas panen padi di Kecamatan Karangbinangun sebesar 3.598 Ha dengan produksi sebesar 24.538 Ton GKP, lebih jelasnya dapat dilihat pada Tabel 5.1.3.

Selain tanaman padi, untuk wilayah Kecamatan Karangbinangun sawah tambak juga digunakan untuk budidaya ikan, khususnya ikan air tawar, antara lain udang vanami, bandeng, nila, dll. Untuk produksi ikan yang paling besar adalah produksi Ikan Bandeng yaitu 2.519.872 kg/tahun. Sedangkan untuk produksi total seluruh jenis ikan adalah 6.520.512 kg/tahun untuk lebih lengkapnya bisa dilihat pada tabel 5.1.5.

Tabel 5.1.6 dan 5.1.7 menampilkan jumlah kelompok tani menurut kelas dan jumlah alat-alat pertanian yang dimiliki petani beserta kios saprotan (sarana produksi pertanian). Jumlah kelompok tani terbanyak di Desa Bogobabatan sebanyak empat kelompok tani.



**Gambar 5. Luas Lahan Pertanian Kecamatan Karangbinangun, 2018**



Tabel 5.1.1 Luas Wilayah Menurut Jenis Penggunaan Lahan di Kecamatan Karangbinangun (Ha), 2018

KODE DESA	Desa/Kelurahan	Lahan Pertanian		Lahan Bukan Pertanian	Jumlah
		Sawah	Bukan Sawah		
(1)	(2)	(3)	(4)	(5)	
001	Somowinangun	154.29	-	-	154.29
002	Karanganom	105.98	-	-	105.98
003	Ketapangtelu	325.62	-	-	325.62
004	Blawi	347.10	-	-	347.10
005	Barangayam	95.46	-	-	95.46
006	Pendowolimo	263.32	-	-	263.32
007	Priyoso	112.70	-	-	112.70
008	Kuro	126.00	-	-	126.00
009	Gawerejo	165.73	-	-	165.73
010	Windu	167.39	-	-	167.39
011	Karangbinangun	92.56	-	-	92.56
012	Bogobabatan	94.56	-	-	94.56
013	Watangpanjang	114.67	-	-	114.67
014	Sambopinggir	204.36	-	-	204.36
015	Putatbangah	204.33	-	-	204.33
016	Banyuurip	74.02	-	-	74.02
017	Banjarejo	218.40	-	-	218.40
018	Palangan	205.36	-	-	205.36
019	Mayong	319.94	-	-	319.94
020	Sukorejo	282.01	-	-	282.01
021	Waruk	125.46	-	-	125.46
<b>Jumlah/total</b>		<b>3,799.26</b>	<b>0.00</b>	<b>0.00</b>	<b>3,799.26</b>

Sumber : UPT. Dinas Pertanian dan Kehutanan Kec. Karangbinangun

Lanjutan Tabel 5.1.1

KODE DESA	Desa/Kelurahan	Bangunan, Pekarangan dan	Hutan Negara	Rawa Tidak Ditanami	Lainnya (Kuburan, Lapangan	Jumlah
	(1)	(6)	(7)	(8)	(9)	(10)
001	Somowinangun	13.60	-	-	2.54	16.14
002	Karanganom	6.20	-	-	2.19	8.39
003	Ketapangtelu	16.90	-	-	4.58	21.48
004	Blawi	18.00	-	-	5.21	23.21
005	Barangayam	8.50	-	-	1.61	10.11
006	Pendowolimo	37.00	-	-	7.75	44.75
007	Priyoso	9.00	-	-	2.51	11.51
008	Kuro	8.00	-	-	6.95	14.95
009	Gawerejo	25.30	-	-	2.00	27.30
010	Windu	10.70	-	-	2.75	13.45
011	Karangbinangun	20.00	-	-	6.00	26.00
012	Bogobabatan	32.00	-	-	2.30	34.30
013	Watangpanjang	12.50	-	-	5.33	17.83
014	Sambopinggir	9.00	-	-	6.51	15.51
015	Putatbangah	10.70	-	-	2.40	13.10
016	Banyuurip	11.00	-	-	0.90	11.90
017	Banjarejo	12.00	-	-	2.94	14.94
018	Palangan	21.80	-	-	13.01	34.81
019	Mayong	28.00	-	-	6.00	34.00
020	Sukorejo	10.70	-	-	4.00	14.70
021	Waruk	6.50	-	-	1.79	8.29
<b>Jumlah/total</b>		<b>327.40</b>	<b>0.00</b>	<b>0.00</b>	<b>89.27</b>	<b>416.67</b>

Sumber : UPT. Dinas Pertanian dan Kehutanan Kec. Karangbinangun

**Tabel 5.1.2 Luas Wilayah Menurut Jenis Penggunaan Lahan di Kecamatan Karangbinangun (Ha), 2018**

KODE DESA	Desa/Kelurahan	Jenis Pengairan			Jumlah
		Teknis	Setengah Teknis	Sederhana	
	(1)	(2)	(3)	(4)	(5)
001	Somowinangun	-	154.29	-	154.29
002	Karanganom	-	105.98	-	105.98
003	Ketapangtelu	-	325.62	-	325.62
004	Blawi	-	347.10	-	347.10
005	Baranggayam	-	95.46	-	95.46
006	Pendowolimo	-	263.32	-	263.32
007	Priyoso	-	112.70	-	112.70
008	Kuro	-	126.00	-	126.00
009	Gawerejo	-	165.73	-	165.73
010	Windu	-	167.39	-	167.39
011	Karangbinangun	-	92.56	-	92.56
012	Bogobabatan	-	94.56	-	94.56
013	Watangpanjang	-	114.67	-	114.67
014	Sambopinggir	-	204.36	-	204.36
015	Putatbangah	-	204.33	-	204.33
016	Banyuurip	-	74.02	-	74.02
017	Banjarejo	-	218.40	-	218.40
018	Palangan	-	205.36	-	205.36
019	Mayong	-	319.94	-	319.94
020	Sukorejo	-	282.01	-	282.01
021	Waruk	-	125.46	-	125.46
	<b>Jumlah/total</b>	<b>0.00</b>	<b>3,799.26</b>	<b>0.00</b>	<b>3,799.26</b>

Sumber : UPT. Dinas Pertanian dan Kehutanan Kec. Karangbinangun

**Tabel 5.1.3 Luas Panen, Produksi dan Produktivitas Padi di Kecamatan Karangbinangun, 2018**

KODE DESA	Desa/Kelurahan	Luas Panen (Ha)	Produksi (kuintal)	Produktifitas (Kuintal/Ha)
	(1)	(2)	(3)	(4)
001	Somowinangu	147	914	6.22
002	Karanganom	96	593	6.18
003	Ketapangtelu	301	1,842	6.12
004	Blawi	309	1,953	6.32
005	Baranggayam	93	580	6.24
006	Pendowolimo	240	1,500	6.25
007	Priyoso	109	685	6.28
008	Kuro	120	757	6.31
009	Gawerejo	236	1,449	6.14
010	Windu	178	1,113	6.25
011	Karangbinang	99	618	6.24
012	Bogobabatan	99	616	6.22
013	Watangpanjar	122	781	6.40
014	Sambopinggir	197	1,241	6.30
015	Putatbangah	197	1,251	6.35
016	Banyuurip	67	429	6.40
017	Banjarejo	212	1,361	6.42
018	Palangan	192	1,200	6.25
019	Mayong	319	2,003	6.28
020	Sukorejo	172	1,101	6.40
021	Waruk	93	579	6.23
		<b>3,598</b>	<b>22,565.94</b>	

Sumber : UPT. Dinas Pertanian dan Kehutanan Kec. Karangbinangun

**Tabel 5.1.4 Luas Panen, Produksi dan Produktivitas Jagung di Kecamatan Karangbinangun, 2018**

<b>KODE DESA</b>	<b>Desa/Kelurahan</b>	<b>Luas Panen</b>	<b>Produksi</b>	<b>Produktivitas</b>
(1)	(2)	(3)	(4)	
001	Somowinangun	-	-	-
002	Karanganom	-	-	-
003	Ketapangtelu	-	-	-
004	Blawi	-	-	-
005	Barangayam	-	-	-
006	Pendowolimo	5.00	34.50	6.90
007	Priyoso	8.00	54.40	6.80
008	Kuro	22.00	151.80	6.90
009	Gawerejo	35.00	235.90	6.74
010	Windu	35.00	237.65	6.79
011	Karangbinangun	43.00	300.14	6.98
012	Bogobabatan	34.00	217.60	6.40
013	Watangpanjang	63.00	447.30	7.10
014	Sambopinggir	19.00	138.70	7.30
015	Putatbangah	9.00	58.05	6.45
016	Banyuurip	12.00	73.44	6.12
017	Banjarejo	42.00	283.50	6.75
018	Palangan	47.00	319.60	6.80
019	Mayong	70.00	483.00	6.90
020	Sukorejo	-	-	-
021	Waruk	-	-	-
<b>Jumlah/Total</b>		<b>444.00</b>	<b>3,035.58</b>	

Sumber : UPT. Dinas Pertanian dan Kehutanan Kec. Karangbinangun

Tabel 5.1.5 Jumlah Kelompok Tani Kecamatan Karangbinangun, 2018

KODE DESA	Desa/Kelurahan	Jumlah Kelompok Tani	Kelas			
			Pemula	Lanjut	Madya	Utama
(1)	(2)	(3)	(4)	(5)	(6)	
001	Somowinangun	2	-	2	-	-
002	Karanganom	2	-	2	-	-
003	Ketapangtelu	2	-	2	-	-
004	Blawi	3	-	3	-	-
005	Baranggayam	2	-	2	-	-
006	Pendowolimo	3	-	3	-	-
007	Priyoso	2	-	2	-	-
008	Kuro	2	-	2	-	-
009	Gawerejo	2	-	2	-	-
010	Windu	2	-	2	-	-
011	Karangbinangun	2	-	2	-	-
012	Bogobabatan	4	-	4	-	-
013	Watangpanjang	2	-	2	-	-
014	Sambopinggir	2	-	2	-	-
015	Putatbangah	3	-	3	-	-
016	Banyuurip	2	-	2	-	-
017	Banjarejo	2	-	2	-	-
018	Palangan	2	-	2	-	-
019	Mayong	2	-	2	-	-
020	Sukorejo	2	-	2	-	-
021	Waruk	2	-	2	-	-
<b>Jumlah/Total</b>		<b>47</b>	<b>0</b>	<b>47</b>	<b>0</b>	<b>0</b>

Sumber: UPT. Dinas Pertanian dan Kehutanan Kec. Karangbinangun

Tabel 5.1.6 Jumlah Alat-alat Pertanian di Kecamatan Karangbinangun, 2018

KODE DESA	Desa/Kelurahan	Hand Sprayer	Pompa Air	Hand Traktor	RMU/ Huller	Kios Saprotan
	(1)	(2)	(3)	(4)	(5)	(6)
001	Somowinangun	87	99	-	1	1
002	Karanganom	61	94	-	-	-
003	Ketapangtelu	89	112	-	-	-
004	Blawi	146	132	-	2	2
005	Baranggayam	66	75	-	1	-
006	Pendowolimo	76	108	-	-	-
007	Priyoso	79	99	2	1	-
008	Kuro	74	104	2	-	-
009	Gawerejo	126	111	2	-	-
010	Windu	99	92	1	1	1
011	Karangbinangun	168	98	1	2	1
012	Bogobabatan	183	104	-	-	-
013	Watangpanjang	188	99	1	1	1
014	Sambopinggir	152	115	1	2	2
015	Putatbengah	78	77	-	-	-
016	Banyuurip	113	112	1	-	-
017	Banjarejo	178	141	-	1	1
018	Palangan	116	108	1	1	1
019	Mayong	138	159	-	1	1
020	Sukorejo	84	117	-	-	-
021	Waruk	58	87	3	2	1
<b>Jumlah/Total</b>		<b>2,359</b>	<b>2,243</b>	<b>15</b>	<b>16</b>	<b>12</b>

Sumber : UPT. Dinas Pertanian dan Kehutanan Kec. Karangbinangun



**Tabel 5.1.7 Luas Panen, Produksi dan Produktivitas Perikanan di Kecamatan Karangbinangun, 2018**

Desa/Kelurahan	Luas Panen (Ha)	Produksi (kg)	Produktivitas (kg)
(1)	(2)	(3)	(4)
1 Somowinangun	249	285,935	1,144
2 Karangnom	217	249,174	1,143
3 Ketapangtelu	354	423,489	1,192
4 Blawi	711	781,174	1,099
5 Baranggalayam	146	175,246	1,194
6 Pendowolimo	490	585,242	1,193
7 Priyoso	182	218,235	1,193
8 Kuro	117	153,194	1,307
9 Gawerejo	209	267,552	1,277
10 Windu	236	309,377	1,308
11 Karangbinangun	100	131,628	1,307
12 Bogobabatan	102	133,412	1,307
13 Watangpanjang	58	69,945	1,194
14 Sambopinggir	293	349,918	1,193
15 Putatbangah	170	203,858	1,194
16 Banyuurip	91	108,267	1,193
17 Banjarejo	251	288,014	1,143
18 Palangan	213	254,542	1,194
19 Mayong	675	842,745	1,248
20 Sukorejo	416	456,841	1,098
21 Waruk	211	232,721	1,099
<b>Jumlah</b>	<b>5,491</b>	<b>6,520,509</b>	<b>25,220</b>

Sumber : UPT. Dinas Perikanan Kec. Karangbinangun

**Tabel 5.1.8 Luas Panen, Produksi Budidaya Sawah Tambak Per Jenis Ikan di Karangbinangun, 2018**

Desa/Kelurahan	Luas Panen	Udang Vanami (Kg)	Bandeng (Kg)
(1)	(2)	(3)	(4)
1 Somowinangu	249	73,172.00	110,521.00
2 Karanganom	217	63,764.00	96,294.00
3 Ketapangtelu	354	108,374	163,664
4 Blawi	711	199,903	301,888
5 Baranggalayam	146	44,849	67,726
6 Pendowolimo	490	149,763	266,169
7 Priyoso	182	55,846	84,348
8 Kuro	117	29,203	59,203
9 Gawerejo	209	68,465	103,494
10 Windu	236	79,168	119,558
11 Karangbinang	100	33,684	50,864
12 Bogobabatan	102	34,142	51,648
13 Watangpanjar	58	17,899	27,041
14 Sambopinggir	293	89,547	135,226
15 Putatbangah	170	52,168	78,782
16 Banyuurip	91	27,706	41,840
17 Banjarejo	251	73,702	11,304
18 Palangan	213	65,138	98,346
19 Mayong	675	215,658	325,682
20 Sukorejo	416	116,906	176,547
21 Waruk	211	59,546	89,927
<b>Jumlah</b>	<b>5,491</b>	<b>1,658,603</b>	<b>2,460,072</b>

Sumber : UPT. Dinas Perikanan Kec. Karangbinangun

Lanjutan Tabel 5.1.8

Desa/Kelurahan		Ikan Nila (Kg)	Ikan Tawes (Kg)	Ikan Mas (Kg)
(1)	(5)	(6)	(7)	
1	Somowinangun	59,823	15,143	9,224
2	Karanganom	52,131	13,196	8,035
3	Ketapangtelu	88,604	22,456	13,657
4	Blawi	163,433	41,367	25,198
5	Baranggayam	36,664	9,280	5,626
6	Pendowolimo	122,441	30,992	18,875
7	Priyoso	45,658	11,557	7,034
8	Kuro	32,052	8,112	4,942
9	Gawerejo	55,976	14,168	8,628
10	Windu	64,725	16,384	9,974
11	Karangbinangun	27,538	6,975	4,246
12	Bogobabatan	27,912	7,065	4,306
13	Watangpanjang	14,634	3,706	2,265
14	Samboppinggir	73,208	18,534	11,284
15	Putatbengah	42,650	10,785	6,578
16	Banyuurip	22,651	5,773	3,493
17	Banjarejo	60,257	15,235	9,284
18	Palangan	53,254	13,479	8,209
19	Mayong	176,325	44,684	27,184
20	Sukorejo	95,579	24,193	14,736
21	Waruk	48,680	12,334	7,505
<b>Jumlah</b>		<b>1,364,195</b>	<b>345,418</b>	<b>210,283</b>

Sumber : UPT. Dinas Perikanan Kec. Karangbinangun

# Bab 6

## Industri

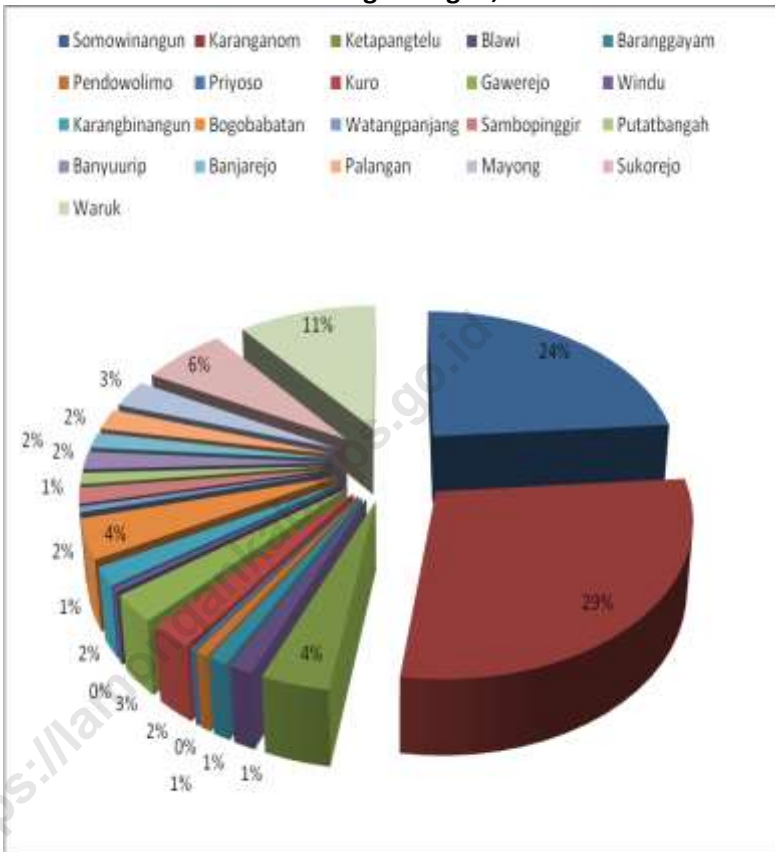


## ULASAN SINGKAT

Di sektor industri pada tabel 6.1.1 nampak bahwa perusahaan industri berjumlah 856 yang merupakan usaha mikro/kecil dengan tenaga kerja 1-19 orang, sedangkan industri besar yang mempunyai pekerja diatas 100 orang tidak ditemukan di Kecamatan Karangbinangun. Di Kecamatan Karangbinangun, desa yang memiliki industri kecil paling banyak adalah Desa Karanganom dan Desa Somowinangun dengan jumlah industri kecil masing-masing sebanyak 245 dan 203 industri kecil. Di kedua desa tersebut sebagian besar penduduk wanita banyak yang membuat jala dan ngebos kopyah. Bahkan hampir setiap rumah memiliki usaha industri kecil.

Pada tabel berikutnya (Tabel 6.1.2.) terlihat bahwa anyaman adalah jenis industri kecil yang paling banyak, terutama di Desa Somowinangun yang berjumlah 179 industri kecil dan Desa Karanganom yang berjumlah 191 indsutri kecil. Kedua desa tersebut merupakan sentra pembuatan Jala.

**Gambar. 6. Jumlah Usaha Mikro Kecil  
Kecamatan Karangbinangun, 2018**



**Tabel 6.1.1 Jumlah Industri menurut Jenis di Kecamatan Karangbinangun, 2018**

<b>KODE DESA</b>	<b>Desa/Kelurahan</b>	<b>Industri Kecil/ Kerajinan RT</b>	<b>Industri Sedang</b>	<b>Industri Besar</b>	<b>Jumlah</b>
	(1)	(2)	(3)	(4)	(5)
001	Somowinangun	203	-	-	203
002	Karanganom	245	-	-	245
003	Ketapangtelu	32	-	-	32
004	Blawi	11	-	-	11
005	Baranggayam	9	-	-	9
006	Pendowolimo	6	-	-	6
007	Priyoso	2	-	-	2
008	Kuro	21	-	-	21
009	Gawerejo	24	-	-	24
010	Windu	3	-	-	3
011	Karangbinangun	16	-	-	16
012	Bogobabatan	35	-	-	35
013	Watangpanjang	5	-	-	5
014	Sambopinggir	14	-	-	14
015	Putatbengah	10	-	-	10
016	Banyuurip	16	-	-	16
017	Banjarejo	14	-	-	14
018	Palangan	19	-	-	19
019	Mayong	25	-	-	25
020	Sukorejo	55	-	-	55
021	Waruk	91	-	-	91
<b>Jumlah</b>		<b>856</b>	<b>0</b>	<b>0</b>	<b>856</b>

Sumber : Kantor Desa dan Kantor Kecamatan Karangbinangun

Tabel 6.1.2 Jumlah Industri Kecil dan Kerajinan Rumah Tangga di Kecamatan Karangbinangun, 2018

KODE DESA	Desa/Kelurahan	Kulit	Kayu	Logam/L. Mulia	Anyaman	Jumlah
	(1)	(2)	(3)	(4)	(5)	(6)
001	Somowinangun	-	1	-	86	87
002	Karanganom	-	2	-	48	50
003	Ketapangtelu	-	-	-	21	21
004	Blawi	1	2	-	1	4
005	Barangayam	-	-	-	-	0
006	Pendowolimo	-	-	-	-	0
007	Priyoso	1	-	-	-	1
008	Kuro	16	-	-	-	16
009	Gawerejo	8	-	-	-	8
010	Windu	-	-	-	-	0
011	Karangbinangun	-	3	-	-	3
012	Bogobabatan	-	2	-	29	31
013	Watangpanjang	-	-	-	-	0
014	Sambopinggir	1	1	-	1	3
015	Putatbengah	-	-	-	1	1
016	Banyuurip	-	1	-	-	1
017	Banjarejo	-	-	-	2	2
018	Palangan	1	-	-	-	1
019	Mayong	-	1	-	-	1
020	Sukorejo	3	2	-	-	5
021	Waruk	5	1	-	14	20
<b>Jumlah</b>		<b>36</b>	<b>16</b>	<b>0</b>	<b>203</b>	<b>255</b>

Sumber : Kantor Desa dan Kantor Kecamatan Karangbinangun



Lanjutan Tabel 6.1.2

KODE DESA	Desa/Kelurahan	Kain/ Tenun	Makanan/ Minuman	Lainnya	Jumlah
	(1)	(2)	(3)	(4)	(5)
001	Somowinangun	-	4	17	21
002	Karanganom	93	2	47	142
003	Ketapangtelu	-	3	8	11
004	Blawi	-	7	-	7
005	Baranggayam	8	1	-	9
006	Pendowolimo	3	3	-	6
007	Priyoso	-	1	-	1
008	Kuro	-	-	5	5
009	Gawerejo	16	-	-	16
010	Windu	2	1	-	3
011	Karangbinangun	11	2	-	13
012	Bogobabatan	4	-	-	4
013	Watangpanjang	-	2	3	5
014	Sambopinggir	2	6	3	11
015	Putatbangah	-	-	9	9
016	Banyuurip	12	-	3	15
017	Banjarejo	8	3	1	12
018	Palangan	1	7	10	18
019	Mayong	3	4	17	24
020	Sukorejo	42	7	1	50
021	Waruk	3	4	64	71
<b>Jumlah</b>		<b>208</b>	<b>57</b>	<b>188</b>	<b>453</b>

# Bab 7

## Perdagangan

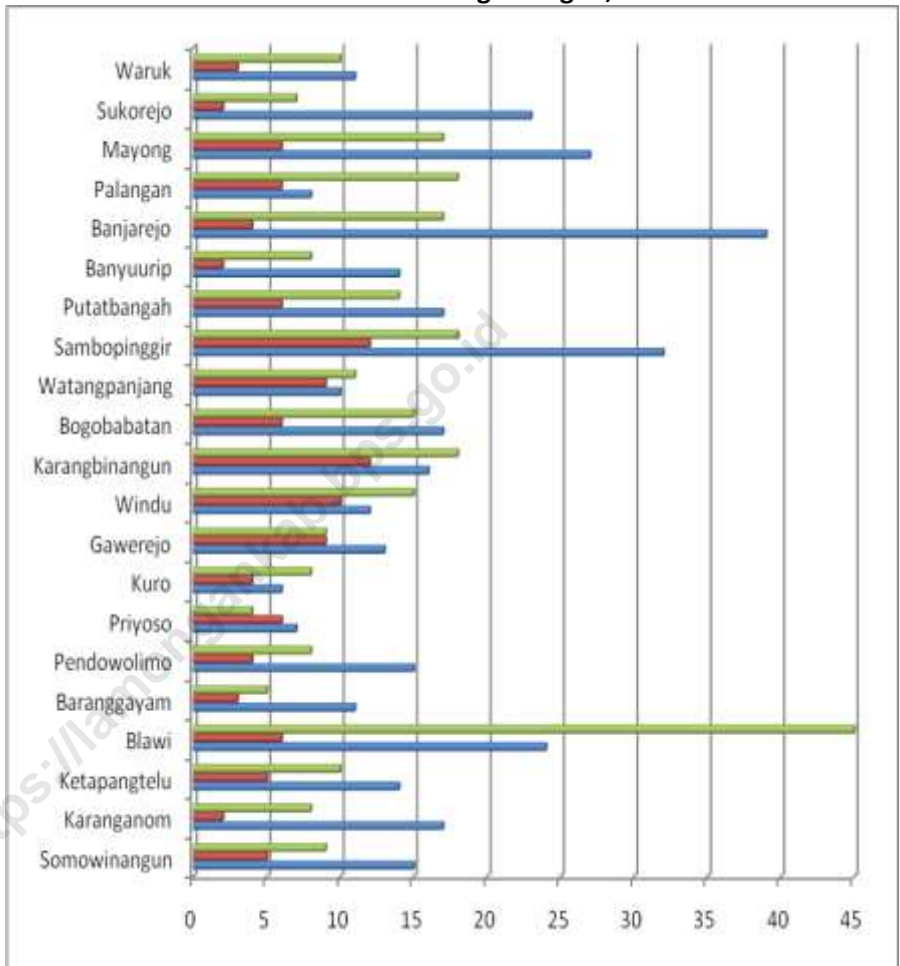


## ULASAN SINGKAT

Pada tabel 7.1. disajikan data banyaknya pedagang yang ada di Kecamatan Karangbinangun yang dibedakan menjadi Pedagang Besar, Pedagang Menengah dan Pedagang Kecil. Di kecamatan Karangbinangun di dominasi oleh pedagang kecil yang berjumlah 1.170 orang.

Pada Tabel 7.2 ditampilkan banyaknya sarana perdagangan menurut jenis. Jumlah sarana terbanyak adalah toko yang berjumlah 348. Pada tabel 7.4 dapat dilihat jumlah usaha jasa perseorangan didominasi oleh penjahit sebanyak 106 orang dan reparasi elektronik sebanyak 15 orang. Sedangkan usaha jasa terkecil adalah biro jasa atau agen perjalanan hanya 1 usaha yang terletak di Desa Blawi.

**Gambar. 7. Jumlah Sarana Perekonomian TOKO , KIOS dan WARUNG Kecamatan Karangbinangun, 2018**



**Tabel 7.1 Banyaknya Pedagang di Kecamatan Karangbinangun Menurut Desa, 2018**

KODE DESA	Desa/Kelurahan	Pedagang Besar	Pedagang Menengah	Pedagang Kecil	Jumlah
	(1)	(2)	(3)	(4)	(5)
001	Somowinangun	-	-	46	46
002	Karanganom	-	-	48	48
003	Ketapangtelu	-	-	47	47
004	Blawi	-	-	115	115
005	Barangayam	5	-	33	38
006	Pendowolimo	-	-	44	44
007	Priyoso	-	-	28	28
008	Kuro	-	-	27	27
009	Gawerejo	-	-	48	48
010	Windu	-	-	51	51
011	Karangbinangun	-	-	65	65
012	Bogobabatan	-	-	57	57
013	Watangpanjang	-	-	43	43
014	Sambopinggir	2	-	84	86
015	Putatbengah	-	-	56	56
016	Banyuurip	-	-	39	39
017	Banjarejo	3	-	102	105
018	Palangan	-	-	42	42
019	Mayong	-	-	80	80
020	Sukorejo	-	-	59	59
021	Waruk	-	-	38	38
	<b>Jumlah</b>	<b>10</b>	<b>0</b>	<b>1,152</b>	<b>1,162</b>

Sumber : Kantor Desa dan Kantor Kecamatan Karangbinangun

Tabel 7.2 Banyaknya Sarana Perdagangan Menurut Jenisnya di Kecamatan Karangbinangun, 2018

KODE DESA	Desa/Kelurahan	Pasar Umum	Pasar Desa	Toko	Kios	Warung	Rumah Makan/ Restoran	Jumlah
	(1)	(2)	(3)	(4)	(5)	(6)	(7)	(8)
001	Somowinangun	-	-	15	5	10	-	30
002	Karanganom	-	-	17	2	8	-	27
003	Ketapangtelu	-	-	14	5	10	-	29
004	Blawi	1	1	24	6	45	-	77
005	Baranggayam	-	-	11	3	5	-	19
006	Pendowolimo	-	-	15	4	8	-	27
007	Priyoso	-	-	7	6	4	-	17
008	Kuro	-	-	6	4	8	-	18
009	Gawerejo	-	-	13	9	9	-	31
010	Windu	-	-	12	10	15	-	37
011	Karangbinangun	-	-	16	12	18	-	46
012	Bogobabatan	-	-	17	6	15	-	38
013	Watangpanjang	-	-	10	9	11	-	30
014	Sambopinggir	1	1	32	8	18	-	60
015	Putatbengah	-	-	17	6	14	-	37
016	Banyuurip	-	-	14	2	8	-	24
017	Banjarejo	-	-	21	4	17	-	42
018	Palangan	-	-	8	6	18	-	32
019	Mayong	-	-	27	6	17	-	50
020	Sukorejo	-	-	14	2	7	-	23
021	Waruk	-	-	11	3	10	-	24
<b>Jumlah</b>		<b>2</b>	<b>2</b>	<b>321</b>	<b>118</b>	<b>275</b>	<b>0</b>	<b>718</b>

Sumber : Kantor Desa dan Kantor Kecamatan Karangbinangun

Tabel

7.3

### Jumlah Toko dan PKL di Kecamatan Karangbinangun, 2018

KODE DESA	Desa/Kelurahan	Toko	PKL	Jumlah
	(1)	(2)	(3)	(4)
001	Somowinangun	15	2	17
002	Karanganom	17	4	21
003	Ketapangtelu	14	6	20
004	Blawi	24	12	36
005	Baranggayam	11	3	14
006	Pendowolimo	15	2	17
007	Priyoso	7	4	11
008	Kuro	6	3	9
009	Gawerejo	13	4	17
010	Windu	12	2	14
011	Karangbinangun	16	3	19
012	Bogobabatan	17	2	19
013	Watangpanjang	10	3	13
014	Sambopinggir	32	6	38
015	Putatbengah	17	2	19
016	Banyuurip	14	1	15
017	Banjarejo	21	3	24
018	Palangan	8	2	10
019	Mayong	27	3	30
020	Sukorejo	14	4	18
021	Waruk	11	3	14
<b>Jumlah</b>		<b>321</b>	<b>74</b>	<b>395</b>

Sumber : Kantor Desa dan Kantor Kecamatan Karangbinangun

**Tabel 7.4 Jumlah Usaha Jasa Perseorangan di Kecamatan Karangbinangun, 2018**

KODE DESA	Desa/Kelurahan	Bengkel Mobil/Motor	Cuci Mobil/Motor	Reparasi Elektronik	Bengkel Las	Jumlah
	(1)	(2)	(3)	(4)	(5)	(6)
001	Somowinangun	2	1	1	-	4
002	Karanganom	1	-	-	-	1
003	Ketapangtelu	1	-	-	-	1
004	Blawi	2	2	3	1	8
005	Barangayam	1	-	1	1	3
006	Pendowolimo	1	-	1	-	2
007	Priyoso	1	-	-	-	1
008	Kuro	1	-	-	-	1
009	Gawerejo	1	-	1	-	2
010	Windu	2	1	-	-	3
011	Karangbinangun	2	1	-	-	3
012	Bogobabatan	1	-	1	-	2
013	Watangpanjang	1	-	-	-	1
014	Sambopinggir	3	2	1	1	7
015	Putatbangah	1	-	1	1	3
016	Banyuurip	1	-	1	1	3
017	Banjarejo	1	-	1	1	3
018	Palangan	2	-	-	-	2
019	Mayong	3	1	2	1	7
020	Sukorejo	1	-	1	1	3
021	Waruk	1	-	-	-	1
	<b>Jumlah</b>	<b>30</b>	<b>8</b>	<b>15</b>	<b>8</b>	<b>61</b>

Sumber : Kantor Desa dan Kantor Kecamatan Karangbinangun



Tabel

7.5

**Jumlah Usaha Persewaan, Agen Perjalanan dan Fotocopy di Kecamatan Karangbinangun, 2018**

KODE DESA	Desa/Kelurahan	Persewaan Alat Pesta	Agen Perjalanan	Foto Copy	Jumlah
	(1)	(2)	(3)	(4)	(5)
001	Somowinangun	-	-	1	1
002	Karanganom	1	-	1	2
003	Ketapangtelu	1	-	-	1
004	Blawi	-	1	2	3
005	Baranggayam	-	-	-	0
006	Pendowolimo	-	-	-	0
007	Priyoso	-	-	-	0
008	Kuro	-	-	-	0
009	Gawerejo	-	-	-	0
010	Windu	-	-	-	0
011	Karangbinangun	-	-	2	2
012	Bogobabatan	-	-	1	1
013	Watangpanjang	-	-	-	0
014	Sambopinggir	-	-	3	3
015	Putatbangah	1	-	-	1
016	Banyuurip	-	-	-	0
017	Banjarejo	-	-	-	0
018	Palangan	-	-	-	0
019	Mayong	1	-	2	3
020	Sukorejo	1	-	-	1
021	Waruk	1	-	-	1
<b>Jumlah</b>		<b>6</b>	<b>1</b>	<b>12</b>	<b>19</b>

Sumber : Kantor Desa dan Kantor Kecamatan Karangbinangun

**Tabel 7.6** Jumlah Usaha Jasa Perseorangan di Kecamatan Karangbinangun, 2018

KODE DESA	Desa/Kelurahan	Salon/ Pangkas Rambut	Persewaan Alat Pesta	Biro/ Agen Perjalan- an	Penjahit	Jumlah
	(1)	(2)	(3)	(4)	(5)	(6)
001	Somowinangun	1	-	-	3	4
002	Karanganom	1	1	-	4	6
003	Ketapangtelu	1	1	-	3	5
004	Blawi	2	-	1	11	14
005	Baranggayam	1	-	-	2	3
006	Pendowolimo	-	-	-	3	3
007	Priyoso	-	-	-	2	2
008	Kuro	-	-	-	12	12
009	Gawerejo	1	-	-	3	4
010	Windu	1	-	-	7	8
011	Karangbinangun	1	-	-	9	10
012	Bogobabatan	1	-	-	4	5
013	Watangpanjang	-	-	-	6	6
014	Sambopinggir	2	-	-	6	8
015	Putatbangah	-	1	-	3	4
016	Banyuurip	-	-	-	3	3
017	Banjarejo	-	-	-	2	2
018	Palangan	-	-	-	3	3
019	Mayong	3	1	-	6	10
020	Sukorejo	1	1	-	8	10
021	Waruk	1	1	-	6	8
<b>Jumlah</b>		<b>17</b>	<b>6</b>	<b>1</b>	<b>106</b>	<b>130</b>

Sumber : Kantor Desa dan Kantor Kecamatan Karangbinangun

# Bab 8

## Perhubungan

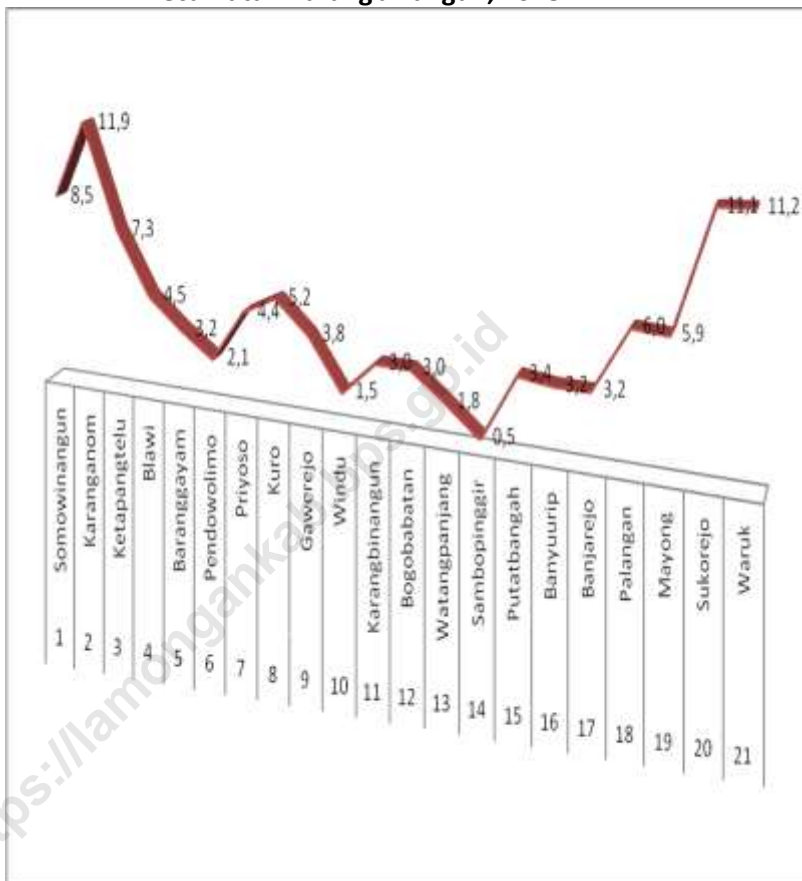


## ULASAN SINGKAT

Pada tabel 8.1.1 disajikan data jarak antara desa/kelurahan dengan fasilitas umum seperti Kantor Kecamatan, Kepolisian Sektor, Puskesmas/Pustu dan Ibu Kota Kabupaten. Jarak dihitung mulai dari Balai Desa/Kelurahan ke lokasi fasilitas umum tersebut.

Terlihat bahwa Desa Karangnom adalah desa terjauh dengan Kantor Kecamatan yaitu sejauh kurang lebih 11,9 kilometer, sedangkan Desa Sambopinggir dan Desa Windu adalah yang terdekat dengan Kantor Kecamatan hanya kurang lebih 2 kilometer saja. Pada Tabel 8.1.1 terlihat jarak dari desa ke Kantor Kecamatan, Koramil, Polsek, dan Puskesmas tidak berbeda dikarenakan kantor-kantor tersebut berdampingan.

**Gambar. 8. Jarak Kantor Desa Ke Kantor Kecamatan (Km),  
Kecamatan Karangbinangun, 2018**



Tabel

8.1.1

Jarak Desa/Kelurahan Ke Fasilitas Umum (Km) di Kecamatan Karangbinangun, 2018

KODE DESA	Desa/Kelurahan	Kantor Camat	Koramil	Polsek	Puskesmas/Pustu	Ibukota Kabupaten
(1)	(2)	(3)	(4)	(5)	(6)	(6)
001	Somowinangun	8.50	8.50	8.50	8.50	7.00
002	Karanganom	11.90	11.90	11.90	11.90	10.40
003	Ketapangtelu	7.30	7.30	7.30	7.30	11.70
004	Blawi	4.50	4.50	4.50	4.50	10.50
005	Baranggayam	3.20	3.20	3.20	3.20	13.70
006	Pendowolimo	2.10	2.10	2.10	2.10	14.20
007	Priyoso	4.40	4.40	4.40	4.40	16.10
008	Kuro	5.20	5.20	5.20	5.20	19.20
009	Gawerejo	3.80	3.80	3.80	3.80	18.80
010	Windu	1.50	1.50	1.50	1.50	16.50
011	Karangbinangun	3.00	3.00	3.00	3.00	18.00
012	Bogobabatan	3.00	3.00	3.00	3.00	18.00
013	Watangpanjang	1.80	1.80	1.80	1.80	16.80
014	Sambopinggir	0.50	0.50	0.50	0.50	15.50
015	Putatbangah	3.40	3.40	3.40	3.40	12.40
016	Banyuurip	3.20	3.20	3.20	3.20	18.20
017	Banjarejo	3.20	3.20	3.20	3.20	18.20
018	Palangan	6.00	6.00	6.00	6.00	21.00
019	Mayong	5.90	5.90	5.90	5.90	20.90
020	Sukorejo	11.10	11.10	11.10	11.10	11.30
021	Waruk	11.20	11.20	11.20	11.20	12.00

Sumber : Kantor Desa dan Kantor Kecamatan Karangbinangun

**Tabel 8.1.2 Daftar Panjang Jalan Desa (Km) menurut Jenis Jalan Kecamatan Karangbinangun, 2018**

KODE DESA	Desa/Kelurahan	Jalan Aspal	Jalan Diperkeras	Jalan Tanah	Jumlah
	(1)	(2)	(3)	(4)	(5)
001	Somowinangun	1.00	-	-	1.00
002	Karanganom	1.00	-	-	1.00
003	Ketapangtelu	2.00	-	-	2.00
004	Blawi	1.00	-	-	1.00
005	Baranggayam	2.00	-	-	2.00
006	Pendowolimo	2.50	-	-	2.50
007	Priyoso	2.50	-	-	2.50
008	Kuro	3.50	-	-	3.50
009	Gawerejo	1.50	-	-	1.50
010	Windu	1.50	-	-	1.50
011	Karangbinangun	1.00	-	-	1.00
012	Bogobabatan	0.50	-	-	0.50
013	Watangpanjang	0.80	-	-	0.80
014	Sambopinggir	2.30	-	-	2.30
015	Putatbangah	2.00	-	-	2.00
016	Banyuurip	1.20	-	-	1.20
017	Banjarejo	1.50	-	-	1.50
018	Palangan	1.50	-	-	1.50
019	Mayong	2.00	-	-	2.00
020	Sukorejo	3.60	-	-	3.60
021	Waruk	0.50	-	-	0.50
<b>Jumlah</b>		<b>35.40</b>	<b>0.00</b>	<b>0.00</b>	<b>35.40</b>

Sumber : Kantor Desa dan Kantor Kecamatan Karangbinangun

**Tabel 8.1.3 Ruas Jalan Poros Desa di Kecamatan Karangbinangun, 2018**

No. Ruas	Ruas Jalan	Panjang (m)	Lokasi	Panjang (m)
(1)	(2)	(3)	(4)	(5)
197	Ds. Blawi Kuro	7,948	Ds. Kuro	3,803
			Ds. Priyoso	2
			Ds. Pendowolimo	453
			Ds. Pasi (Glagah)	613
			Ds. Baranggayam	411
198	Ds. Windu Priyoso	3,239	Ds. Blawi	1,023
			Ds. Windu	1,334
			Ds. Pendowolimo	903
			Ds. Gawerejo	251
			Ds. Priyoso	751
199	Ds. Ketapangtelu Waruk	7490	Ds. Ketapangtelu	2,850
			Ds. Sumowinangun	1,621
			Ds. Karanganom	1,204
			Ds. Sukorejo	1,315
			Ds. Waruk	500
200	Ds. Sambopinggir Baranggayam	3,533	Ds. Sambopinggir	412
			Ds. Putatbengah	610
			Ds. Pendowolimo	1,507
			Ds. Baranggayam	1,004
201	Ds. Gawerejo Kuro	1,503	Ds. Gawerejo	1,503
202	Ds. Sukorejo Tanjung Mekar	2,103	Ds. Sukorejo	2,103
203	Ds. Sambopinggir Watangpanji	2,100	Ds. Sambopinggir	589
			Ds. Watangpanjang	1,511

Sumber : Kantor Desa dan Kantor Kecamatan Karangbinangun



**Tabel 8.1.4 Jumlah Angkutan dan Penunjang Angkutan di Kecamatan Karangbinangun, 2018**

KODE DESA	Desa/Kelurahan	Becak	Dokar	Tempat Parkir
	(1)	(2)	(3)	(4)
001	Somowinangun	-	-	-
002	Karanganom	-	-	-
003	Ketapangtelu	-	-	-
004	Blawi	-	-	1
005	Baranggayam	-	-	-
006	Pendowolimo	-	-	-
007	Priyoso	-	-	-
008	Kuro	-	-	-
009	Gawerejo	-	-	-
010	Windu	-	-	1
011	Karangbinangun	-	-	-
012	Bogobabatan	-	-	-
013	Watangpanjang	-	-	-
014	Sambopinggir	-	-	-
015	Putatbengah	-	-	-
016	Banyuurip	-	-	-
017	Banjarejo	-	-	-
018	Palangan	-	-	-
019	Mayong	-	-	-
020	Sukorejo	-	-	-
021	Waruk	-	-	-
<b>Jumlah</b>		<b>0</b>	<b>0</b>	<b>2</b>

Sumber : Kantor Desa dan Kantor Kecamatan Karangbinangun

# Bab 9

## Ekonomi Dan Keuangan



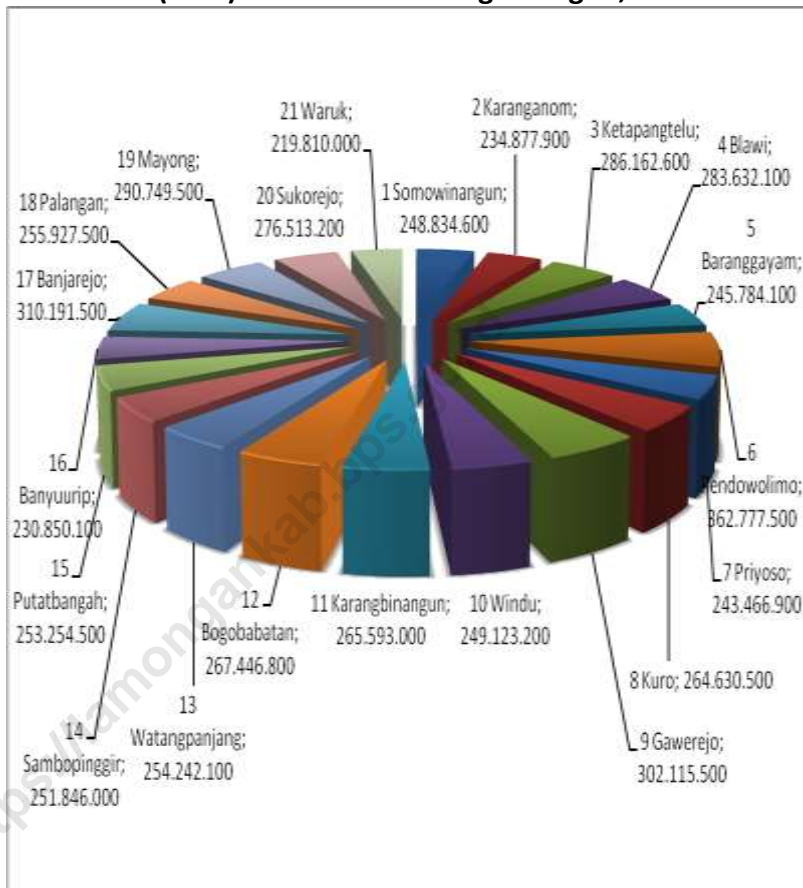
## ULASAN SINGKAT

Seiring dengan kebijakan Pemerintah Pusat, terjadi kenaikan yang sangat signifikan pada penerimaan Alokasi Dana Desa (ADD). Pada Tahun 2017 jumlah total ADD di Kecamatan Karangbinangun Rp.5.547.991.900,-. Penerimaan ADD terbanyak di Desa Pendowolimo sebesar Rp. 367.431.800,- sedangkan yang terkecil Desa Waruk yaitu Rp 222.049.900,-. Data dapat dilihat pada tabel 9.1.1.

Penerimaan pemerintah dari PBB di wilayah Kecamatan Karangbinangun Tahun 2017 sebesar Rp.938.360.263,-. Desa Blawi merupakan penyetor pajak terbesar yaitu Rp.84.309.791,- dari total penerimaan kecamatan, selengkapnya ditampilkan pada tabel 9.1.2.

<https://lamongankab.go.id>

**Gambar. 9. Jumlah Penerimaan Alokasi Dana Desa (ADD) Kecamatan Karangbinangun, 2018**



**Tabel 9.1.1 Penerimaan Alokasi Dana Desa (Rupiah) di Kecamatan Karangbinangun, 2018**

<b>KODE DESA</b>	<b>Desa/Kelurahan</b>	<b>ADD</b>
	(1)	(2)
001	Somowinangun	654,847,000
002	Karanganom	664,847,000
003	Ketapangtelu	884,036,000
004	Blawi	653,618,000
005	Baranggayam	696,989,000
006	Pendowolimo	659,237,000
007	Priyoso	650,123,000
008	Kuro	716,337,000
009	Gawerejo	681,931,000
010	Windu	652,617,000
011	Karangbinangun	654,107,000
012	Bogobabatan	655,614,000
013	Watangpanjang	679,937,000
014	Sambopinggir	648,968,000
015	Putatbangah	889,270,000
016	Banyuurip	650,496,000
017	Banjarejo	710,315,000
018	Palangan	669,841,000
019	Mayong	723,240,000
020	Sukorejo	670,016,000
021	Waruk	647,392,000
	<b>Jumlah</b>	<b>14,513,778,000</b>

Sumber : kantor kecamatan karangbinangun

**Tabel 9.1.2 Realisasi Pemasukan PBB (Rupiah) di Kecamatan Karangbinangun, 2018**

KODE DESA	Desa/Kelurahan	Target	Realisasi	Sisa	Persentase
	(1)	(2)	(3)	(4)	(5)
001	Somowinangun	58,054,645	58,054,645	0	100
002	Karanganom	48,427,920	48,427,920	0	100
003	Ketapangtelu	85,120,588	85,120,588	0	100
004	Blawi	101,075,891	101,075,891	0	100
005	Baranggayam	28,834,442	28,834,442	0	100
006	Pendowolimo	84,095,187	84,095,187	0	100
007	Priyoso	28,985,170	28,985,170	0	100
008	Kuro	46,763,190	46,763,190	0	100
009	Gawerejo	46,466,822	46,466,822	0	100
010	Windu	53,107,586	53,107,586	0	100
011	Karangbinangun	36,922,055	36,922,055	0	100
012	Bogobabatan	49,832,576	49,832,576	0	100
013	Watangpanjang	35,705,262	35,705,262	0	100
014	Sambopinggir	64,595,130	64,595,130	0	100
015	Putatbangah	59,624,361	59,624,361	0	100
016	Banyuurip	27,758,750	27,758,750	0	100
017	Banjarejo	75,412,274	75,412,274	0	100
018	Palangan	71,669,173	71,669,173	0	100
019	Mayong	84,723,646	84,723,646	0	100
020	Sukorejo	96,418,556	96,418,556	0	100
021	Waruk	35,265,680	35,265,680	0	100
<b>Jumlah</b>		<b>1,218,858,904</b>	<b>1,218,858,904</b>	<b>0</b>	<b>100</b>

Sumber : kantor kecamatan karangbinangun

**Tabel 9.1.3 Baku Pajak Bumi dan Bangunan (PBB) di Kecamatan Karangbinangun, 2018**

KODE DESA	Desa/Kelurahan	Wajib Pajak
	(1)	(2)
001	Somowinangun	756
002	Karanganom	581
003	Ketapangtelu	947
004	Blawi	1,567
005	Baranggayam	566
006	Pendowolimo	1,555
007	Priyoso	538
008	Kuro	926
009	Gawerejo	1,018
010	Windu	1,351
011	Karangbinangun	1,032
012	Bogobabatan	1,393
013	Watangpanjang	1,652
014	Sambopinggir	1,188
015	Putatbangah	930
016	Banyuurip	774
017	Banjarejo	1,589
018	Palangan	1,319
019	Mayong	1,717
020	Sukorejo	1,112
021	Waruk	519
	<b>Jumlah</b>	<b>23,030</b>

Sumber : kantor kecamatan karangbinangun

**Tabel 9.1.4 Jumlah Bank Menurut Jenis di Kecamatan Karangbinangun, 2018**

<b>KODE DESA</b>	<b>Desa/Kelurahan</b>	<b>Bank Umum</b>	<b>BPR</b>
	(1)	(2)	(3)
001	Somowinangun	-	-
002	Karanganom	-	-
003	Ketapangtelu	-	-
004	Blawi	1	1
005	Baranggayam	-	-
006	Pendowolimo	-	-
007	Priyoso	-	-
008	Kuro	-	-
009	Gawerejo	-	-
010	Windu	-	-
011	Karangbinangun	-	1
012	Bogobabatan	-	-
013	Watangpanjang	-	-
014	Sambopinggir	1	2
015	Putatbengah	-	-
016	Banyuurip	-	-
017	Banjarejo	-	-
018	Palangan	-	-
019	Mayong	-	-
020	Sukorejo	-	-
021	Waruk	-	-
<b>Jumlah</b>		<b>2</b>	<b>4</b>

Sumber : Kantor desa kecamatan karangbinangun





Sensus  
Penduduk  
2020

# DATA

## MENCERDASKAN BANGSA

*Enlighten The Nation*



**BADAN PUSAT STATISTIK  
KABUPATEN LAMONGAN**

*BPS-Statistics of Lamongan Regency*

Jalan Veteran 185 Lamongan 62218

Telp: (0322)321339, Fax: (0322)321339

Homepage: <http://lamongankab.bps.go.id>

E-mail: [bps3524@bps.go.id](mailto:bps3524@bps.go.id)